LIBRARY · OF · THE
DEPARTMENT · OF
EXTERNAL AFFAIRS
CANADA

CALL No. ROOM

.....

.....

.....

Dept. of External Affairs
Min. des Affaires extérieures

AUG

RETURN TO DEPARTMENTAL LIBRARY
RETOURNER A LA BIBLIOTHEQUE DU MINISTERE

Dept. of External Affairs
Min. des Affaires extérieures

RETURN TO DEPARTMENTAL LIBRARY
RETOURNER A LA BIBLIOTHEQUE DU MINISTERE

CANADA

TREATY SERIES, 1947

No. 4a

TREATY OF PEACE WITH ITALY

Signed at Paris, February 10, 1947

ANNEX I

MAPS

SUMMARY

ANNEX IA. Frontiers of Italy (Article 1).

ANNEX IB. Franco-Italian Frontier (Article 2):
- Ste. Foy Tarentaise Nos. 1-2.
- Lanslebourg Nos. 5-6.
- Lanslebourg Nos. 7-8.
- Mont d'Ambin Nos. 1-2.
- Névache Nos. 1-2.
- Névache Nos. 5-6.
- Névache Nos. 7-8.
- Briançon Nos. 3-4.
- St. Etienne-de-Tinée Nos. 3-4.
- St. Etienne-de-Tinée Nos. 7-8.
- Les Trois Ponts Nos. 5-6.
- Madonna Delle Finestre.
- Colle Di Tenda.
- Tenda.
- Certosa Di Pesio.
- Pointe de Lugo Nos. 1-2.
- Pointe de Lugo Nos. 5-6.
- San Remo Nos. 1-2.
- Menton Nos. 3-4.

ANNEX IC. Yugoslav-Italian Frontier (Article 3).

ANNEX ID. Frontiers of the Free Territory of Trieste (Articles 4 and 22).

ANNEX IE. Sea Areas defined in Article 11 of the Present Treaty.

32 956 563
b1633096

53 827 363
b 3187913

CANADA

RECUEIL DES TRAITES 1947

No 4a

TRAITÉ DE PAIX AVEC L'ITALIE

Signé à Paris le 10 février 1947

ANNEXE I

CARTES

SOMMAIRE

ANNEXE IA. Frontières de l'Italie (Article 1).

ANNEXE IB. Frontière franco-italienne (Article 2):
Ste. Foy Tarentaise Nos 1-2.
Lanslebourg Nos 5-6.
Lanslebourg Nos 7-8.
Mont d'Ambin Nos 1-2.
Névache Nos 1-2.
Névache Nos 5-6.
Névache Nos 7-8.
Briançon Nos 3-4.
St. Etienne-de-Tinée Nos 3-4.
St. Etienne-de-Tinée Nos 7-8.
Les Trois Ponts Nos 5-6.
Madonna Delle Finestre.
Colle Di Tenda.
Tenda.
Certosa Di Pesio.
Pointe de Lugo Nos 1-2.
Pointe de Lugo Nos 5-6.
San Remo Nos 1-2.
Menton Nos 3-4.

ANNEXE IC. Frontière italo-yougoslave (Article 3).

ANNEXE ID. Frontières du Territoire Libre de Trieste (Articles 4 et 22).

ANNEXE IE. Zones maritimes délimitées à l'Article 11 du présent Traité.

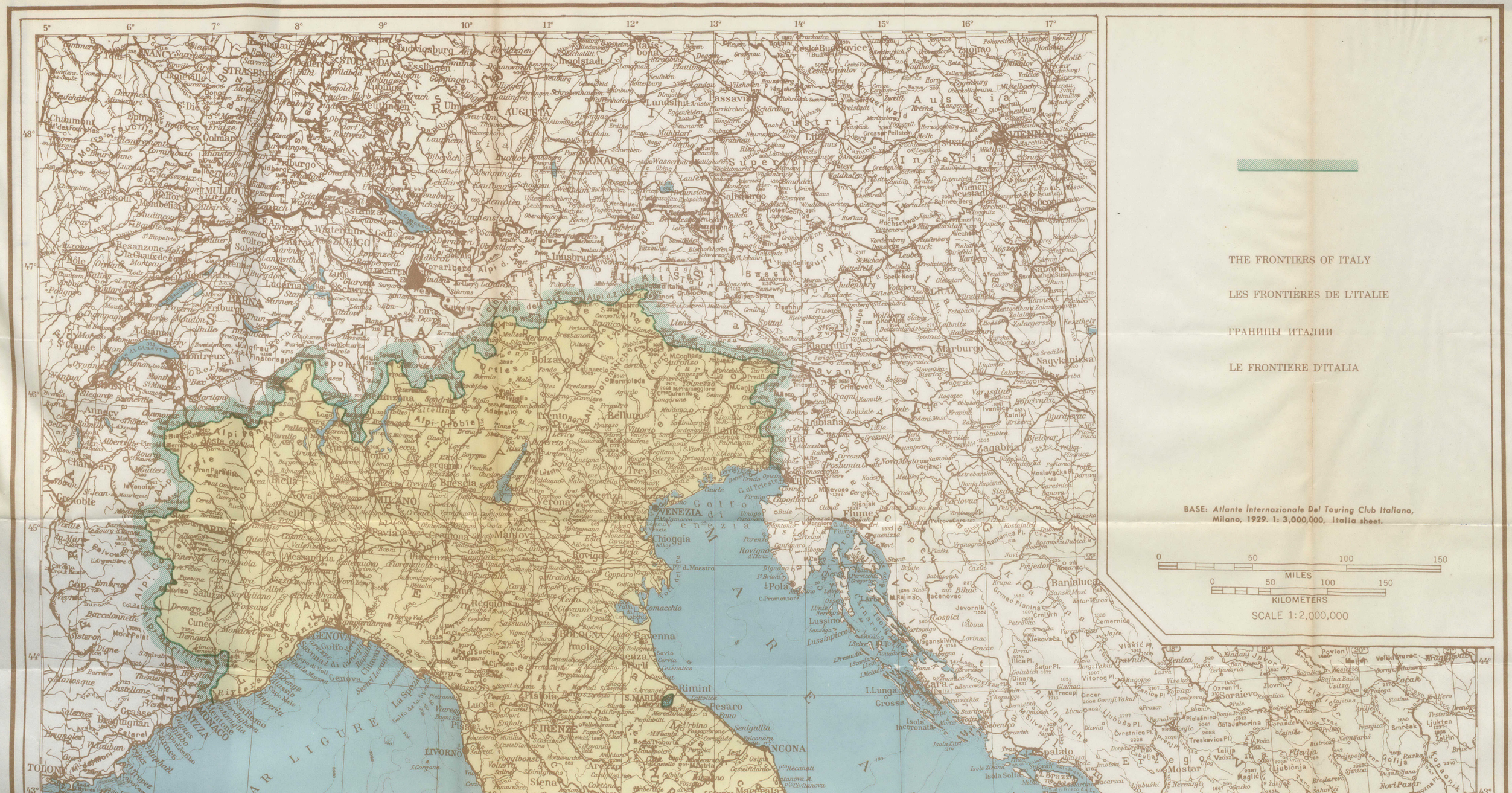
THE FRONTIERS OF ITALY
LES FRONTIÈRES DE L'ITALIE
ГРАНИЦЫ ИТАЛИИ
LE FRONTIERE D'ITALIA
BASE: Atlante Internazionale Del Touring Club Italiano, Milano, 1929. 1: 3,000,000, Italia sheet.
0 50 100 150
MILES
0 50 100 150
KILOMETERS
SCALE 1:2,000,000

MAR LIGURE
MARE TIRRENO
MARE ADRIATICO
MARE IONIO
MARE MEDITERRANEO
Golfo di Genova
Golfo di Gaeta
Golfo di Taranto
Golfo di Tunisi
Golfo di Hammamet
Golfo di Squillace
Golfo di S.Eufemia
Golfo di Cagliari
Golfo del l'Asinara
Golfo di Orosei
Bocche di Bonifacio
Canale di Otranto
Canale di Malta
Banco Scherchi
Banco Talbot
Banco Pantelleria
Banco Graham
Banco Terribile
Isole Eolie o Lipari
Isole Maltesi
Isole Pelagie
Isole Incoronate
Isole Zuri
Isole Zirona
Isole Cerigo
Isole Ionie
Isole di Hyères
Isola di Capraia
Isola di Gorgona
Isola d'Elba
Isola di Pianosa
Isola di Montecristo
Isola del Giglio
Isola di Giannutri
Isola di Ponza
Isola di Ventotene
Isola di Palmarola
Isola d'Ischia
Isola di Procida
Isola di Capri
Isola di Ustica
Isola di Pantelleria
Isola di Malta
Isola di Gozo
Isola di Lampione
Isola di Lampedusa
Isola di Linosa
Isola di Favignana
Isola di Levanzo
Isola di Marettimo
Isola di Vulcano
Isola di Salina
Isola di Filicudi
Isola di Alicudi
Isola di Panarea
Isola di Stromboli
Isola di Pelagosa
Isola di Lissa
Isola di Curzola
Isola di Lagosta
Isola di Meleda
Isola di Solta
Isola di Brazza
Isola di Lesina
Isola di Torcola
Isola di Cazza
Isola di Busi
Isola di Grebeni
Isola di Pomo
Isola di Sant'Andrea
Isola di Cirella
Isola di Dino
Isola di Cirella
Isola di Cerigo
Isola di Corfù
Isola di Paxo
Isola di Antipaxo
Isola di Santa Maura (Leucade)
Isola di Cefalonia
Isola di Ithaca
Isola di Zante
Isola di Argostoli
Isola di Prevesa
Isola di Fano
Isola di Saseno
Isola di Sazan
Isola di Karoussadès
Isola di Mathráki
Isola di Phiskardo
Isola di Merlera
Isola di Pitiales
Isola di Peramythia
Isola di Ag. Matthaios
Isola di Gallipoli
Isola di Cagliano d'Capo
Isola di Capo S. Maria di Leuca
Isola di Capo Rizzuto
Isola di Capo Colonne
Isola di Capo Licosa
Isola di Capo Circeo
Isola di Capo Caccia
Isola di Capo Testa
Isola di Capo Ferro
Isola di Capo Figari
Isola di Capo Sperone
Isola di Capo Spartivento
Isola di Capo Teulada
Isola di Capo Carbonara
Isola di Capo Serpentara
Isola di Capo Comino
Isola di Capo Orsei
Isola di Capo Orgali
Isola di Capo Oristano
Isola di Capo Mannu
Isola di Capo Marargiu
Isola di Capo Falcone
Isola di Capo Caccia
Isola di Capo Cecina
Isola di Capo Argentario
Isola di Capo Corso
Isola di Capo Bianco
Isola di Capo Bon
Isola di Capo Farina
Isola di Capo Negro
Isola di Capo Blanc
Isola di Capo Serrat
Isola di Capo Roseau
Isola di Capo Rodoni
Isola di Capo Otranto
Isola di Capo Passero
Isola di Capo Scalea
Isola di Capo Vaticano
Isola di Capo Rasocolmo
Isola di Capo Milazzo
Isola di Capo Peloro
Isola di Capo Spartivento
Isola di Capo Testa del Gargano
Isola di Capo Monte Garano
Isola di Capo Monte S.Angelo
Isola di Capo Manfredonia
Isola di Capo Mola di Bari
Isola di Capo Polignano a Mare
Isola di Capo Monopoli
Isola di Capo Brindisi
Isola di Capo Otranto
Isola di Capo Leuca
Isola di Capo Santa Maria di Leuca
Isola di Capo Gallipoli
Isola di Capo Licosa
Isola di Capo Palinuro
Isola di Capo Vaticano
Isola di Capo Cozzo
Isola di Capo Rizzuto
Isola di Capo Colonne
Isola di Capo Crotone
Isola di Capo Spartivento
Isola di Capo Bruzzano
Isola di Capo Stilo
Isola di Capo Bonifati
Isola di Capo Cetraro
Isola di Capo Scalea
Isola di Capo Tirreno
Isola di Capo Suvero

S.TE FOY TARENTAISE N.OS 1-2

QUADRILLAGE ACCORDÉ A LA NOUVELLE TRIANGULATION.

MONT BLANC N.os 5-6

QUADRILLAGE KILOMÉTRIQUE PROJECTION LAMBERT II ZONE CENTRALE.

ALIE 3/4 | XXXVI-32 | 1/4 S.te Foy Tarentaise | 3/4

Amplification du 25.000e Italien.

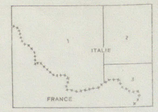

1 — 27 II S.E. PORTA LITTORIA. Levés de 1925.

2 — 28 III S.O. SALA DORA. Levés de 1929.

3 — 45 IV N.O. VALBRISANCHE. Levés de 1929-30.

La déclinaison magnétique correspond au centre de la feuille et au 1er janvier 1945

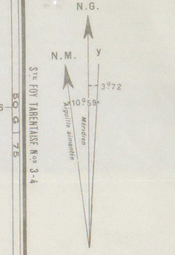

La déclinaison magnétique diminue chaque année de 14' minutes centésimales.

BOURG S.t MAURICE N.os 3-4

S.te FOY TARENTAISE N.os 3-4

Porta Littoria

Col du Pt.t St Bernard

Col de la Louie Blanche

Col de Serre ou du Taubé

Col de Tachuy

Col du Grd Assaly

GRAND ASSALY

MONT CHARVET DE LOYDON

Col de Loydon

Col du Gr.d Bilioud

Col des Embrasures

Col de Traversette

Col du Gr.d Bilioud

Col de la Louie Blanche

Col de Tachuy

Col du Gr.d Assaly

Col de Loydon

BOURG St MAURICE Nos 3-4

SAINTS DE TARENTAISE Nos 3-4

Levés français de 1886-1898, revisés en 1926

Dressé dessiné et publié par l'Institut Géographique National en 1943 1945.

Reproduction interdite.

Ste FOY TARENTAISE Nos 5-6

Echelle 1/20.000

100m 0 500 1000 1500 2000m

Tirage du 24 Juillet 1946

Nouvelle triangulation, triangulation des Ingénieurs Géographes et triangulation italienne, ramenées à la Nouvelle triangulation.
Ellipsoïde de Clarke.
Nivellement général de la France Nivellement italien.

Equidistance des courbes : France 10 mètres Italie 25 mètres.

La déclinaison magnétique correspond au centre de la feuille et au 1er janvier 1945

La déclinaison magnétique diminue chaque année de 14' minutes centésimales.

1 : 20 000 1 SE IV N. O. PORTA LITTORIA. Levés de 1925.
2 : 20 000 2 SE III S. O. SALA DORA. Levés de 1929.
3 : 20 000 3 SE IV N. O. VALGRISANCHE. Levés de 1925-30.

Becca du Lac

LANSLEBOURG Nos 5-6

QUADRILLAGE ACCORDE A LA NOUVELLE TRIANGULATION

LANSLEBOURG Nos 1-2

QUADRILLAGE KILOMÉTRIQUE PROJECTION LAMBERT III ZONE SUD

MODANE Nos 7-8

LANSLEBOURG Nos 7-8

Amplification du 25.000e Italien

1—14 I N.E. COLLE MONCENISIO
Levés de 1893 Rev. en 1929

2—15 IV N.O. PUNTA RONCIA
Levés de 1891 Rev. en 1929

3—14 I S.E. COLLE PICCOLO MONCENISIO
Levés de 1893 Rev. en 1929

4—15 IV S.O. NOVALESA
Levés de 1891 Rev. en 1929

La déclinaison magnétique correspond au centre de la feuille en Juin 1964

N.G. N.M. 3°55 10°49

Variation annuelle diminue chaque année de 16 minutes centésimales

La déclinaison magnétique diminue chaque année de 16 minutes centésimales

Levés français de 1891, révisés en 1927. Mise à jour partielle en 1946 d'après le 25.000e italien.

Dressé dessiné et publié par l'Institut Géographique National en 1944.

Reproduction interdite.

Equidistance des courbes : France 10 mètres, Italie 20 et 25 mètres.

MONT D'AMBIN Nos 1-2

Echelle 1/20 000

100m 0 500 1000 1500 2000m

Tirage du 24 Juillet 1946

Nouvelle triangulation, triangulation des Ingénieurs Géographes et triangulation italienne, ramenées à la Nouvelle triangulation Frisquiale de Clarke.
Nivellement général de la France Nivellement italien

INSTITUT GÉOGRAPHIQUE NATIONAL 136bis Rue de Grenelle Paris VII e

MODANE Nos 7-8

LANSLEBOURG Nos 7-8

LANSLEBOURG N.os 7-8

QUADRILLAGE ACCORDÉ A LA NOUVELLE TRIANGULATION

LANSLEBOURG N.os 3-4

QUADRILLAGE KILOMÉTRIQUE PROJECTION LAMBERT III ZONE SUD

Amplification du 25.000e Italien

1 : 55 IV N.E. UIA DI CIAMARELLA Levés de 1925

2 : 55 IV S.O. NOVALESA Levés de 1934

3 : 55 IV S.E. M. LERA Levés de 1925

La déclinaison magnétique correspond au centre de la feuille et au 1er janvier 1949

La déclinaison magnétique diminue chaque année de 16 minutes centésimales.

LANSLEBOURG N.os 5-6

55 IV N.E. UIA DI CIAMARELLA

55 IV S.E. M. LERA

LANSLEBOURG Nos 5-6

50 G I 25

50 G I 20

55 N S E MILAN

Levés français de 1902, revisés en 1927.

Dressé dessiné et publié par l'Institut Géographique National en 1946.

Reproduction interdite.

MONT D'AMBIN Nos 3-4

Echelle 1/20 000

100m 0 500 1000 1500 2000m

Tirage du 24 Juillet 1946

Nouvelle triangulation, triangulation des Ingénieurs Géographes et triangulation italienne, ramenées à la Nouvelle triangulation.
Ellipsoïde de Clarke.
Nivellement général de la France. Nivellement italien.

La déclinaison magnétique corrigeant au centre de la feuille et au 1er janvier 1946

N.G.

N.M. V

3°69

9°87

Méridien magnétique

Aiguille aimantée

La déclinaison magnétique diminue chaque année de 14 minutes centésimales.

Equidistance des courbes : France 10 mètres, Italie 20 mètres

968 969 970 971 972 973 974 975 976 977 978 979 980 981

5 G I 20 5 G I 25 5 G I 30 5 G I 35 5 G I 40

INSTITUT GEOGRAPHIQUE NATIONAL_136bis Rue de Grenelle_Paris VIIe

MONT D'AMBIN N.os 1-2

LANSLEBOURG N.os 5-6

QUADRILLAGE ACCORDÉ A LA NOUVELLE TRIANGULATION

QUADRILLAGE KILOMÉTRIQUE PROJECTION LAMBERT III ZONE SUD

Amplification du 25.000e Italien

1 — 54 I S.E. COLLE PICCOLO MONCENISIO
Levés de 1893-1901 Rev. en 1923
2 — 55 IV S.O. NOVALESA
Levés de 1934
3 — 54 II N.E. EXILLES
Levés de 1934
4 — 55 III N.O. SUSA
Levés de 1831 Rev. en 1929

La déclinaison magnétique correspond au centre de la feuille et au 1er janvier 1945

La déclinaison magnétique diminue chaque année de 14 minutes centésimales

RENCHE N.os 3-4

MONT D'AMBIN N.os 3-4

Carte de France au 1/20.000e publiée par l'Institut Géographique National

Assemblage des feuilles du 25.000e Italien

FRANCE | 1 | 2 | 3 | ITALIE | 4

1 — 54 I S.E. COLLE PICCOLO MONCENISIO
Levés de 1893-1901 Rev. en 1923
2 — 55 III S.O. NOVALESA
Levés de 1934
3 — 54 II N.E. EXILLES
Levés de 1934
4 — 55 III N.O. SUSA
Levés de 1891 Rev. en 1929

MONT D'AMBIN
Petit Vallon
Glacier d'Ambin
Dent d'Ambin
Col des Rochers Glory
Rochers Glory
Col de la Vanoise
Col de Clapier
Pointe Niblé
Le Gd Cardonnier d'Ambin
Pointe de Ferrant
Glacier de Ferrant
Glacier Sommeiller
Col Sommeiller
Pointe Sommeiller
Lago Vallaro
Rognosa d'Etache
M. Clopaza
Pta del Vallone
M. Chaberton
Col du Chaberton
Cima del Vallonetto
Cima Fonte Fredda
Cima Bagna
Cima Piccola
Cima Scarfoglio
Cima Bourcet
Cima Boucie
Cima Bonnet
Cima Nera
Cima Pattacreuse
Cima Pattacreuse Inf.
Cima Pattacreuse Sup.
Cima Pattacreuse Est
Cima Pattacreuse Ouest
Cima Pattacreuse Nord
Cima Pattacreuse Sud
Cima Pattacreuse Centrale
Cima Pattacreuse Orientale
Cima Pattacreuse Occidentale
Cima Pattacreuse Meridionale
Cima Pattacreuse Settentrionale
Cima Pattacreuse Inferiore
Cima Pattacreuse Superiore
Cima Pattacreuse Media
Cima Pattacreuse Piccola
Cima Pattacreuse Grande
Cima Pattacreuse Nuova
Cima Pattacreuse Vecchia
Cima Pattacreuse Alta
Cima Pattacreuse Bassa

NÉVACHE N.os 1-2

QUADRILLAGE ACCORDE A LA NOUVELLE TRIANGULATION

MODANE N.os 5-6

QUADRILLAGE KILOMÉTRIQUE PROJECTION LAMBERT III ZONE SUD

Amplification du 25.000e Italien

1 — 54 III N.O. M. TABOR
Levés de 1934

2 — 54 III N.E. PUNTA DEL FREJUS
Levés de 1934

La déclinaison magnétique correspond au centre de la feuille et au 1er Janvier 1944.

N.G. N.M. y 3°27 10°27

La déclinaison magnétique diminue chaque année de 9 minutes centesimales.

LA GRAVE N.os 3-4

NÉVACHE N.os 3-4

Roche des Marches
ROCHE NOIRE
Roche de la Pelle
Mont Touvet
Pte de la Pissine
ROCHE CHÂTEAU
Pte de Rochachille
TAILLE NOIRE
Pte de Névache
Roche du Chardonnet
Pic du Thabor
Rocher du Cheval Blanc
Les Angelières
Roc de Valmenier
Roc Mounio
Roc Rouge
Pte de la Planette
Roc Colmea
Roc Compeá
Col des Rochas
Col des Batailleres
Col de la Brousinette
Col du Pas Infernet
Col du Grand Clapier
Col de la Valette Etroite
Col de la Blanc
Col de Rochachille
Col de la Taille Noire
Col de la Pisine
Col de la Roche Noire
Col de Névache
Col du Thabor
Col de la Planette
Col de Colmea
Col de Compeá
Col de la Valette
Col de la Blanc

NÉVACHE N.os 5-6

NÉVACHE N.os 1-2

QUADRILLAGE ACCORDÉ A LA NOUVELLE TRIANGULATION

QUADRILLAGE KILOMÉTRIQUE PROJECTION LAMBERT III ZONE SUD

Amplification du 25.000e Italien

1-34 III N.O. Mt TABOR Levés de 1934

2-34 III N.E. PUNTA DEL FREJUS Levés de 1934

3-34 III S.O. ROCCA SRAN TEMPESTA Levés de 1934

4-34 III S.E. BARDONECCHIA Levés de 1934

La déclinaison magnétique correspond au centre de la feuille et au 1er Janvier 1944.

N.G. N.M. 3°27 10°25 Aiguille Rouge

La déclinaison magnétique diminue chaque année de 14 minutes centésimales

NÉVACHE N.os 7-8

LA GRAVE N.os 7-8

Rocher Blanc

Névache

Ville Haute

Ville Basse

le Cros

Salle

Aiguille Rouge

Roche Pertusa

Tête de la Cassille

Roche des Bernades

Pic de la Grusière

la Cée haute

la Cée basse

l'Aiguillette du Lauzet

le Chardonnet

Roche de la Saouma

Rocher de la Saouma

Pic de la Moutière

Pic des Cerces

Pic des Banchels

les Rochilles

Pic du Rif Blanc

Pic Pierre de Sucre

Roche de Crépin

Col de la Roche Noire

Col de la Vallée Etroite

Col de la Vallée Etroite

Col de la Vallée Etroite

1-14 III N.O. Levés de 1934 — Mt TABOR

2-14 III N.E. Levés de 1934 — PUNTA DEL FREJUS

3-14 III S.O. Levés de 1934 — ROCCA GRAN TEMPESTA

4-14 III S.E. Levés de 1934 — BARDONECCHIA

La déclinaison magnétique correspond au centre de la feuille et au 1er Janvier 1944.

N.G. N.M. y 3°27 10°25 Aiguille Rouge Mirabin

La déclinaison magnétique diminue chaque année de 14 minutes centésimales

LA GRAVE N°s 7-8

MEIJE N°s 7-8

Levé français de 1890, revisé en 1927.

Dressé, dessiné, et publié par l'Institut Géographique National en 1944.

Reproduction interdite.

Equidistance des courbes : France 10 mètres, Italie 20 mètres.

Nouvelle triangulation, triangulation des Ingénieurs Géographes et triangulation italienne, ramenées à la Nouvelle triangulation.
Ellipsoïde de Clarke
Nivellement général de la France. Nivellement italien.

BRIANÇON N°s 1-2

Echelle 1/20000

Tirage du 24 Juillet 1946

INSTITUT GÉOGRAPHIQUE NATIONAL 136bis Rue de Grenelle Paris VIIe

NÉVACHE N.os 7-8

NÉVACHE N.os 3-4

QUADRILLAGE ACCORDÉ A LA NOUVELLE TRIANGULATION

QUADRILLAGE KILOMÉTRIQUE PROJECTION LAMBERT III ZONE SUD

FRANCE 1:2 — XXXV-35 — 8-6 Névache o

Amplification du 25.000e Italien

ITALIE / FRANCE

1 — 54 III N.E. Levés de 1934 PUNTA DEL FREJUS
2 — 54 II N.O. Levés de 1934 ROCHEMOLLES
3 — 54 II N.E. Levés de 1934 RAILLES
4 — 54 III S.E. Levés de 1934 BARDONECCHIA
5 — 54 II S.O. Levés de 1934 BEAULARD
6 — 54 II S.E. Levés de 1934 ULZIO
7 — 66 I N.O. Levés de 1931-1932 Rev. en 1935 CESANA TORINESE
8 — 66 I N.E. Levés de 1932 Rev. en 1934 SESTRIÈRE

La déclinaison magnétique correspond au centre de la feuille et au 1er Janvier 1944.

N.G. / N.M. / 3°41 / 10°32 / Augmente annuellement

La déclinaison magnétique diminue chaque année de 14 minutes centésimales.

MONT CENIS N.os 5-6

NÉVACHE N.os 5-6

Borgo Vecchio
Bardonecchia
Borgonuovo
Imbocco Sud del Traforo
M. Jafferau
M. Cit. Sert
Col Gassel
M. Seguret
Rocche dell'Aquila
Les Arnauds
Melezet
Millaures
Gleises
Villards
Goutier
Goulissard
Pierou
Peychal
Champlas
Auberge
Costans
Clots
Joanis
Signols
Savoulx
Portetta
Abbazia
Borgo Basso
Borgo Alto
Pierremenaud
Vazon
Amazas
Soubrès
Loset
Aulagnus
Balbières
Malafosse
Villaret
Rocche Mage
Castello
Ste Colomion
Tuys
Bruc Serre
Ala della Mulattiera
Col de l'Echelle
Rocher du Buisy
Pramprinet
Rocher des Acles
Pas de la Cavale
Pas de l'Ours
Pas de la Roue
Col de la Roue
Col de la Perche
Col de la Chaux d'Acles
Col de la Croix
Col de la Scala
Col de Bousson
Col du Mulet
Col de Sommeiller
Col de Charra
Col de la Grande Rochère
Col de la Grande Ruine
Col de la Petite Ruine
Col de la Petite Rochère

BRIANÇON Nos 3-4

QUADRILLAGE ACCORDÉ A LA NOUVELLE TRIANGULATION

NEVACHE Nos 7-8

ROCHER DES GRANDS BECS OU DE CHALANCHE RONDE

Pointe des Trois Scies ou des Rochers Charniers

Pic du Lausin

Col de la Lause

Col de Dourmillouse

Tourmillouse

Les Pousterles

Som.t de Pierron

Dormillouse

Gr.d Chalvet

Rr de la Tête Noire

Tête des Fourneaux

la Draye

Pra Premier

Val des Près

Chalvet

le Rosier

Montgenèvre

Col du Mt Genèvre

Rocher de Dix Heures

la Cantonnière

les Alberts

la Vachette

le Janus

le Barrail

Rocher de l'Aigle

Sommet de la Loubatière ou Mt la Plane

Clavières

Mt Quitaine

Mt Chabestan

Mt Gros

Mt Thabor

Mt Tesorio

Mt Sueur

Mt Chalvet

Mt Sicario

Mt Cuneau

Mt Massarello

Mt Gros

Mt Thures

Mt Rocca Bianca

Mt Rollières

Mt Chaberton

Mt Janus

Mt Barrail

Col de la Roue

Col de la Scala

Col de la Vallée Etroite

Col de la Ruine

Col de la Croix

Col de la Fenêtre

Col de la Vallée Etroite

Col de la Scala

St ETIENNE-DE-TINÉE Nos 3-4

QUADRILLAGE ACCORDÉ A LA NOUVELLE TRIANGULATION

LARCHE Nos 7-8

a ... Levés français de 1900, revisés en 1931

b ... Levés italiens de 1882, révisés en 1928

QUADRILLAGE KILOMÉTRIQUE PROJECTION LAMBERT III ZONE SUD

La déclinaison magnétique correspond au centre de la feuille et au 1er janvier 19..

N.G.

N.M. 3°69

10'0

Annuelle diminution

La déclinaison magnétique diminue chaque année de ... minutes centésimales

St ETIENNE-DE-TINÉE Nos 1-2

VALDEBLORE

S. ANNA DI VALDIERI

S.E. ETIENNE-DE-TINEE N°1-2

Cime de Colla Longa
Pas de Colla Longa
Gorgia del Clotas
Cresta dell'Autaret
T. Rognosa della Guercia
C. della Guercia
P.ta del Sot
P.ta del Lausfer
C. di Prals
Testa auta del Lausfer
C. del Lausfer
Testa Colla Autaret
Passo di Anna
C. di Sespoul
Rocche di Saboulé
Serriera di Pignal
T. del Vallonet
R. di S. Bernolfo
Chiot della Roccia
S. Bernolfo
Chiot del Picial
M. LAROUSSA
P.ta Larousse
M. LE STELIERE
M. Talas
Testa Mouton
Cima di TESIM
Sant. di S. Anna
Testa Cairilliers
Testa Gias dei Laghi
Testa Cambo
G.ta Resdoul
P.ta Ciarnier
Funs Ciarnier
Testa Rivia
R. del Clamp
Testa delle Novelle
Testa Badau
Gias della Paur
Rocch. della Paur
M. AVER
M. DELLA VALETTA
C.ma Della Lombarda
C.ma Di Vermeil
Testa dell'Adreck o André de Parsy
Testa C.a Grossa
P.ta del Lupo
MALINVERN
C.a di Valscura
C.a di Crosillias
Testa Ciastiglione
C.a di Mena
C.a di Moravacciera
Testa C.a del Caval
C.a d'Orgials
P.ta d'Orgials
C.a della Lombarda
Testa C.a Resdoul
Testa Gias della Grotta
R.ta S. Giovanni
Costa S. Giovanni
Maladecia
Vallone
Rio Freddo
la Tinée Riv.

Mise à jour partielle en 1946, d'après la 25.000e Italien.

Dressé, héliogravé et publié par le Service Géographique de l'Armée en 1933

Reproduction interdite

S.E. ETIENNE-DE-TINEE N°1-2

Echelle 1/20 000

Equidistance des courbes: France 10 mètres Italie 20 mètres

S.E. ETIENNE-DE-TINEE N°7-8

La partie italienne a été rédigée d'après les cartes de l'Institut militaire géographique de Florence

Nouvelle triangulation et triangulation des Ingénieurs Géographes ramenées à la nouvelle triangulation.
Ellipsoïde de Clarke.
Nivellement général de la France. Nivellement Italien.

Tirage du 24 Juillet 1946

La déclinaison magnétique correspond au centre de la feuille en 1er Janvier 19..

N.G.
N.M.
3°69
10'45

La déclinaison magnétique diminue chaque année de 14' minutes centésimales

St ETIENNE-DE-TINÉE Nos 7-8

QUADRILLAGE ACCORDÉ A LA NOUVELLE TRIANGULATION

St ETIENNE-DE-TINEE Nos 3-4

a – Levés français de 1897, revisés en 1937.
b – Levé italiens de 1882, revisés en 1928.
c – Levés italiens de 1928.

QUADRILLAGE KILOMÉTRIQUE PROJECTION LAMBERT III ZONE SUD

Amplification du 25.000e Italien

1 – 80 III S.E. S. ANNA DI VINADIO Levés de 1926

2 – 80 III N.E. MOLLIÈRES Levés de 1926

St ETIENNE-DE-TINEE Nos 5-6

LES TROIS POMS Nos 5-6

La déclinaison magnétique correspond au centre de la feuille et au 1er Janvier 1946.

La déclinaison magnétique diminue chaque année de 16 minutes centésimales.

Mise à jour partielle en 1946 d'après le 25000e italien.

Dressé, héliogravé et publié par le Service Géographique de l'Armée en 1933

Reproduction interdite

PUGET-THÉNIERS N.os 3-4

Echelle 1/20 000

100m 0 500 1000 1500 2000m

Tirage du 24 Juillet 1946

INSTITUT GÉOGRAPHIQUE NATIONAL — 136 bis, Rue de Grenelle — Paris-VII•

Equidistance des courbes : France 10 mètres Italie 20 mètres.

La partie italienne a été rédigée d'après les cartes de l'Institut militaire géographique de Florence

Nouvelle triangulation, triangulation des Ingénieurs Géographes et triangulation italienne ramenées à la nouvelle triangulation.
Ellipsoïde de Clarke.
Nivellement général de la France. Nivellement italien.

1... 90 W S.E. S. ANNA DI VINADIO
Levés de 1926

2... 90 III N.E. MOLLIÈRES
Levés de 1928

La déclinaison magnétique correspond au centre de la feuille et au 1er Janvier 1946.

La déclinaison magnétique diminue chaque année de 14 minutes centésimales.

ST ETIENNE-DE-TINÉE N.os 5-6
LES TROIS PORTES N.os 5-6

LES TROIS PONTS Nos 5-6

QUADRILLAGE ACCORDE A LA NOUVELLE TRIANGULATION

90. 1. S.O. S-ANNA DI VALDIERI

90. 1. S.E. ENTRAQUE

QUADRILLAGE KILOMÉTRIQUE PROJECTION LAMBERT III ZONE SUD

a. Levé français de 1898-1900. Revisé en 1926.
b. Levé italien de 1928.

Les Trois Ponts

S'ETIENNE DE TINEE N°1-6

90. 2. N.E. MADONA DELLE FINESTRE

La déclinaison magnétique correspond au centre de la feuille et au 1er janvier 1944

N.G.

N.M. y

3 ' 83

W 12° 49 ' 4

La déclinaison magnétique diminue chaque année de 14 minutes centésimales.

S^T ETIENNE DE TINEE N°s 7-8

S^T MARTIN VÉSUBIE N°s 1-2

Echelle 1/20.000

100^m 0 500 1000 1500 2000^m

Equidistance des courbes : France 10 mètres - Italie 20 mètres.

Nouvelle triangulation et triangulation italienne incorporée à la nouvelle triangulation.
Ellipsoïde de Clarke
Nivellement général de la France. Nivellement italien.

Tirage du 24 Juillet 1946

Gravé, héliogravé et publié par le Service Géographique de l'Armée en 1931

Reproduction interdite.

INSTITUT GÉOGRAPHIQUE NATIONAL — 136 bis, Rue de Grenelle — Paris VIIe

La déclinaison magnétique correspond au centre de la feuille et au 1er janvier 1946

N.G.

N.M. Y

3°85

Moyenne annuelle

La déclinaison magnétique diminue chaque année de 14 minutes centésimales.

90 2 NE MADONNA DELLE FINESTRE

F. 79 — F. XXXVI — F. XXXVII

F.° 90 della Carta d'Italia

MADONNA DELLE FINESTRE

NOUVELLE ÉDITION AVRIL 1940
CARROYAGE ACCORDÉ A LA NOUVELLE TRIANGULATION
CARROYAGE KILOMÉTRIQUE
PROJECTION LAMBERT III ZONE SUD

II.N.E.

Longitudine Ovest dal meridiano di Roma (Monte Mario) (Entraque)

5°08' 999 5°07' 1000 1001 5°06' 1002 5°05' 1003 1004 1005 5°03' 1006 5°02' 1007 5°01' 1008 5°00'

44°10' 219 218 44°09' 217 216 44°08' 215 44°07' 214

220 219 218 217 213 44°06' 212

(Cuneo) (Colle di Tenda)

Scala grafica dei minuti secondi

Latitudine media 1° = m. 30.888
1mm grafico = 0".810

Longitudine sul parallelo medio
1".m. 22.230 — 1mm grafico = 1".125

50" 40" 30" 20" 10"

La déclinaison magnétique correspond au centre de la feuille et au 1er Janvier 1945.

N.G. N.M. 3°91' 10°35' Méridien Aiguille aimantée

La déclinaison magnétique diminue chaque année de 1/4 minutes centésimales.

La déclinaison magnétique correspond au centre de la feuille et au 1er Janvier 1945.

N.G. N.M. 3° 10°32' 3°51'

Aiguille aimantée — Méridien vrai

La déclinaison magnétique diminue chaque année de 14 minutes centésimales.

Scala grafica dei minuti secondi

Latitudine media 1° = m. 30.922 — 1mm grafico = 0"810

Longitudine sul parallelo medio 1" m. 22.230 — 1mm grafico = 1"125

50" 40" 30" 20" 10"

L'equidistanza è di metri 20
(Le curve a tratti sono dimostrative)

Scala di 1: 20.000

100 m. 500 m. 0 1 2 K.

N.B. Le posizioni geografiche differiscono di 0"60 in Latit.e e di 1"30 in Long.e dagli Elementi geodetici del F.° 90 (Ediz. 1939)

Istituto geografico militare

Riprod.ne vietata (LEGGE 19 SETT. 1882 N°1012)

Rilievo del 1901

Aggiornamento del 1929 – Anno VII

Mappatori
a Ten.te De Minicis
b Topog.fo Grini

Riconoscitori
Ten.te Cixti
" Cerri

Capo sezione
Cap.ne Cora

Capo sezione
Primo Topg.fo Bellandi

Segni Convenzionali (Norme 1930)

Strade ordinarie, a fondo artificiale, con manutenzione regolare:

Pendenze — K.m con muri — Galleria — Strozzature in m. — Allargamenti in m. — Ponti in muratura — di ferro

- Strade ad uno o due binari: Stazione, Galleria, Fermata, K. 101, Cavalcavia, Sottopassaggio, Passaggio a livello, in sede stradale — Ferrovia ad un binario — id. a due binari — id. a scartamento ridotto. Tranvai a vapore od elettrico in sede propria. Funicolare — Teleferica stabile per passeggeri o materiali
- Ferrovia a trazione elettrica — in costruz.e
- Strade ordinarie, a fondo artificiale, con manutenzione regolare: Strade ad uno o due binari — Stradone largo oltre 8 m. (1°cl.e) — Strada a doppio transito, da 6 ad 8 m. (2°cl.e) — Strada a semplice transito, da 3 a 6 m. (3°cl.e) — Autostrada, speciale per autoveicoli — Strada rotabile in costruzione
- Strade a fondo naturale, senza manutenzione regolare, non sempre praticabili: con muri — Carreggiabile (4°cl.e) — id. — Carrettabile (5°cl.e) — Campestre — Trattiro, pista, o traccia (6°cl.e) — Mulattiera, atta al transito a soma — Passo, colle, valico — Sentiero, per soli pedoni — facile — difficile
- Ponti: per ferrovie — per strade ord.e — in muratura, di ferro, di legno, di barche, sospeso, pedonale
- Limiti di: Stato — provincia — comune — bosco — coltura — Termine
- Casa in muratura, baracca
- Opifici: a forza idraulica, con fumaiolo o torre, elettrica
- Centrale elettrica a forza idraulica, a vapore con fumaiolo
- Chiese ed oratorii
- Fumaiolo, torre, campanile, guglia
- Cappella, o pilone, croce isolata, cimitero
- Pietra o colonna indicatrice, ruderi
- Stazione radiotelegrafica, scalo aeronautico
- Miniera, aeromotore
- Faro, fanale, monumento notevole
- Acquedotti: sotterranei, Galleria, scoperti, diruti
- Canali: larghi almeno 3 m. — meno di 3 m. — Galleria — salto in conduttura forzata — Canaletti di irrigazione in montagna
- Conduttura importante di energia elettrica
- △ 150 .130 Punto e quota geodetica e topografica, riferite al suolo
- Pozzo o fontana: perenne — non perenne — e sorgente
- Pozzo con aeromotore, noria
- " artesiano, cisterna
- Abbeveratoio, cascata
- Muri a calce, a secco, riviera, di sostegno
- Palizzata o staccionata, siepe, reticolato

Boschi e vigneti:
Cedui — Salici — Olivi — Querce, olmi — Castagni — Faggi — Pioppi — Abeti, larici — Pini — Agrumi — Cipressi — Viti

Reproduction réservée aux usagers militaires

Tirage du 24 Juillet 1946

F.° 91 della Carta d'Italia

COLLE DI TENDA

NOUVELLE ÉDITION AVRIL 1940
CARROYAGE ACCORDÉ A LA NOUVELLE TRIANGULATION
CARROYAGE KILOMÉTRIQUE - PROJECTION LAMBERT - III ZONE SUD

III.N.O.

Longitudine Ovest dal meridiano di Roma (Monte Mario)

(Limone Piemonte) — (Tenda) — (Madonna delle Finestre) — (Granile)

Scala di 1: 20.000

1000 m. 500 m. 0 1 2 K

L'équidistance è de metri 20

La déclinaison magnétique correspond au centre de la feuille et au 1er Janvier 1945.

La déclinaison magnétique diminue chaque année de 14 minutes centésimales.

Scala grafica dei minuti secondi

Latitudine media 1ª = m 30,862 — 1 mm grafico = 0",810

Long.e sul parallelo medio 1ª = m 22,230 — 1 mm grafico = 1",125

Istituto geografico militare

Rilievo del 1901

Mappatori
a Top.° Rossi E.
b Ten.te Da Rios

Capo sezione
Cap.no Hotz

Aggiornamenti
Ricognizioni generali 1929-VII
Cap.no Dusi
Ten.te Cerri
" Ciuti
Capo sezione
Top.e Capo Bellandi

Ricog.ni parziali 1933-XI
(Rctabili e dettagli importanti)
Ten.te Bartolucci

Segni Convenzionali (Norme 1934)

Ferrovia ad un binario — a trazione elettrica
Ferrovia a due binari — in costruz.e
Funicolare — Teleferica stabile per passeggeri o materiali

Strade ordinarie a fondo artificiale con manutenzione regolare:
Stradone, largo oltre 8 m. (1ª cl.e)
Strada a doppio transito, da 6 ad 8 m. (2ª cl.e)
Strada a semplice transito, da 3 a 6 m. (3ª cl.e)
Autostrada
Strada rotabile in costruzione

Strade a fondo naturale, senza manutenzione regolare, non sempre praticabili:
Carreggiabile (4ª cl.e)
Carrettabile (5ª cl.e)
Campestre (6ª cl.e)
Trattuno, pista o traccia
Mulattiera
Sentiero per soli pedoni

Ponti: per ferrovie, per strade ord.e, per autostrade

Limiti di: Stato, provincia, comune, bosco, coltura

Casa in muratura, baracca, capanna
Opifici: a forza idraulica, a vapore, elettrici
Centrale elettrica a forza idraulica, a vapore
Chiese ed oratori
Fumaiolo, torre, guglia (isolati importanti)
Cappella o pilone, croce isolata, cimitero
Pietra o colonna indicatrice, ruderi
Stazione radiotelegrafica, scalo aeronautico
Miniera, aeromotore
Faro, fanale, monumento notevole

Acquedotti: sotterranei, scoperti, sopruleccati, su viadotto, in galleria, diruti
Canali: larghi almeno 3 m., meno di 3 m., Canaletto d'irrigazione montana, importante, Conduttura importante di energia elettrica

Punto di speciale determinazione grafica

Boschi e vigneti
Cedui
Salici
Olivi
Querce, olmi
Castagni
Faggi
Pioppi
Abeti, larici
Pini
Agrumi
Cupressi
Vite

Tirage du 24 Juillet 1946

Riprod.ne vietata (LEGGE 19 SETT 1882 N°1012)

Reproduit et imprimé pour les besoins exclusifs de l'Armée.

F.° 91 della Carta d'Italia

TENDA

NOUVELLE ÉDITION AVRIL 1940
CARROYAGE ACCORDÉ A LA NOUVELLE TRIANGULATION
CARROYAGE KILOMÉTRIQUE - PROJECTION LAMBERT - III ZONE SUD

III.N.E.

Longitudine Ovest dal meridiano di Roma (Monte Mario)

(Certosa di Pesio)

(Colle di Tenda)

(Yzozène)

(Briga Marittima)

Scala grafica dei minuti secondi

Latitudine media 1"=m.30,862 1mm.graf.co=0",810

Long.e sul parallelo medio 1"=m.22,230 1mm.graf.co=1",125

L'equidistanza è di metri 20

Scala di 1: 20.000

Tutti i diritti di riproduzione riservati

Istituto geografico militare

Dalle levate al 50.000 aggiornate e ridisegnate nel 1899

Ten.te Reali

Aggiornamenti:
Ricog.ni generali 1929 - VII
Cap.no Rotondo
Ten.te Pintaldi
Capo sezione
1° Cap.no Dossola
Ricog.ni parziali 1933 - XI
(Rotabili e particolari importanti)
Cap.no Palazzolo

Reproduit et imprimé pour les besoins exclusifs de l'Armée.

La déclinaison magnétique correspond au centre de la feuille et au 1er Janvier 1940.

N.G. N.M. 11°16' 4°10' Méridien. Aiguille aimantée.

La déclinaison magnétique diminue chaque année de 17 minutes centésimales.

Segni Convenzionali (Norme 1935)

Ferrovia ad un binario — a trazione elettrica — in costruz.e
id. a due binari
id. a scartamento ridotto. Tranvai a vapore od elettrico in sede propria. Funicolare
Teleferica, stabile per passeggeri o materiali

Strade ordinarie, a fondo artificiale, con manutenzione regolare:
Stradone largo oltre 8 m. (1°cl.se)
Strada a doppio transito, da 6 ad 8 m. (2°cl.se)
Strada a semplice transito, da 3 a 6 m. (3°cl.se)
Autostrada
Strada rotabile in costruzione

Strade a fondo naturale, senza manutenzione regolare, non sempre praticabili:
Carreggiabile (4°cl.se)
Carrettabile (5°cl.se)
Campestre (6°cl.se)
Tratturo, pista o traccia.
Mulattiera
Sentiero, per soli pedoni.

Ponti: per ferrovie, per strade ord.e, per autostrade

Limiti di: Stato, provincia, comune, bosco, coltura

Casa in muratura, baracca, capanna
Opifici: a forza idraulica, a vapore, elettrici
Centrale elettrica a forza idraulica, a vapore
Chiese ed oratori
Fumaiolo, torre, guglia, campanile
Cappella o pilone, croce isolata, cimitero
Pietra o colonna indicatrice, ruderi
Stazione radiotelegrafica, scalo aeronautico
Miniera, aeromotore, pozzo di petrolio
Faro, fanale, monumento notevole

Acquedotti: sotterranei, scoperti, sopraelevati, su viadotto, diruti

Canali: Canaletto d'irrigazione montana importante
Condottura importante di energia elettrica

150 .150 Punto e quota geodetica e topografica riferite al suolo
Pozzo o fontana, perenne / non perenne
e sorgente
Pozzo con aeromotore, noria
artesiano, cisterna
Abbeveratoio, cascata
Muri a calce, a secco e maceria, di sostegno
Palizzata a staccionata, siepe, filo spinato

Punti di speciale determinazione

Boschi e vigneti:
Cedui
Salici
Olivi
Querce, olmi
Castagni
Faggi
Pioppi
Pini
Agrumi
Cipressi
Viti

Tirage du 24 Juillet 1946

F.80 / F.91 / F.92 / F.102

Fº 91 della Carta d'Italia

CERTOSA DI PESIO

NOUVELLE ÉDITION AVRIL 1940
CARROYAGE ACCORDÉ A LA NOUVELLE TRIANGULATION
CARROYAGE KILOMETRIQUE - PROJECTION LAMBERT - III ZONE SUD

IV. S.E.

Longitudine Ovest dal meridiano di Roma (Monte Mario)

1019 4°52' 1020 4°51' 1021 4°50' 1022 1023 (Peveragno) 1024 4°48' 1025 4°47' 1026 4°46' 1027 1028 4°45'

4°53' — 44°15' — 230 — 229 — 44°14' — 228 — 227 — 44°13' — 226 — 225 — 44°12' — 224 — 221 — 44°10'

(Limone Piemonte) — (Monte Mongioje)

(Tenda)

Scala di 1: 20.000

1000m. 500m. 0 1 2 K.

Scala grafica dei minuti secondi

Latitudine media 1" = m. 30.862 / 1 mm. grafico = 0" 310

Longitudine sul parallelo medio 1" = m. 22.199 — 1 mm. grafico = 1" 127

La déclinaison magnétique correspond au centre de la feuille et au 1er Janvier 1945.

N.G M.M. 9° 10° Ouest de Paris

La déclinaison magnétique diminue chaque année de 14 minutes centésimales.

Reproduction réservée aux usagers militaires

Reproduit et imprimé au Service Géographique de l'Armée

Tirage du 24 Juillet 1946

POINTE DE LUGO N.os 1-2

QUADRILLAGE ACCORDÉ A LA NOUVELLE TRIANGULATION

QUADRILLAGE KILOMÉTRIQUE PROJECTION LAMBERT III ZONE SUD

91 III N.O. COLLE DI TENDA | 91 III N.E. TENDA | 91 III N.E. TENDA | 91 II N.O. VIOZÈNE

ITALIE — XXXVIII-44 — 2.os de Lugo — FRANCE

Amplification du 25.000e Italien

1 – 91 III N.O. COLLE DI TENDA Levés de 1901. Rev. part. en 1933
2 – 91 III N.E. TENDA Levés de 1899. Rev. part. en 1933
3 – 91 II N.O. VIOZÈNE Levés de 1901. Rev. part. en 1933
4 – 91 III S.O. URANGLE Levés de 1901. Rev. part. en 1933
5 – 91 III S.E. BRIGA MARITTIMA Levés de 1879. Rev. part. en 1933
6 – 91 II S.O. MENDATICA Levés de 1901. Rev. part. en 1933

La déclinaison magnétique correspond au centre de la feuille et au 1er janvier 1933

N.G. N.M. 10°58 4°11 Variation annuelle

La déclinaison magnétique diminue chaque année de 18 minutes centésimales.

Ste MARTIN VÉSUBIE 3-4

18 II S.O. MENDATICA

Levés français de 1893 revisés en 1928 Mise à jour partielle de 1938.

Gravé, dessiné et publié par le Service Géographique de l'Armée en 1940.

Reproduction interdite.

POINTE DE LUGO Nos 5-6

Echelle 1/20.000

100 m 0 500 1000 1500 2000 m

Equidistance des courbes : France 10 mètres. Italie 20 mètres.

Nouvelle triangulation, triangulation des Ingénieurs Géographes et triangulation italienne, ramenées à la Nouvelle triangulation.
Ellipsoïde de Clarke
Nivellement général de la France. Nivellement italien.

Tirage du 24 Juillet 1946

INSTITUT GÉOGRAPHIQUE NATIONAL — 136 bis, Rue de Grenelle — Paris VII e.

1 - 91 III N.O. COLLE DI TENDA
Levés de 1901. Rev. part. en 1933

2 - 91 III N.E. TENDA
Levés de 1899. Rev. part. en 1933

3 - 91 II N.O. VINZAGLIO
Levés de 1901. Rev. part. en 1933

4 - 91 III S.O. GRANILLE
Levés de 1901. Rev. part. en 1933

5 - 91 III S.E. BRIGA MARITTIMA
Levés de 1879. Rev. part. en 1933

6 - 91 II S.O. MENDATICA
Levés de 1901. Rev. part. en 1933

La déclinaison magnétique correspond au centre de la feuille et au 1er janvier 1946

N.G.

N.M. 4°11

10°58

Diminue annuellement de 0°12'

La déclinaison magnétique diminue chaque année de 14 minutes centésimales.

91 II S.O. MENDATICA

S.t MARTIN VÉSUBIE Nos 3-4

POINTE DE LUGO N.os 5-6

POINTE DE LUGO N.os 1-2

QUADRILLAGE ACCORDÉ A LA NOUVELLE TRIANGULATION

QUADRILLAGE KILOMÉTRIQUE PROJECTION LAMBERT III ZONE SUD

Amplification du 25.000e Italien

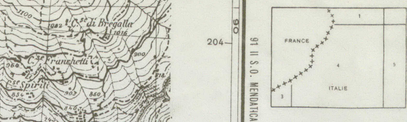

1 — 31 III S.E. BRIGA MARITTIMA
Levés de 1879. Rev. part. en 1933

2 — 91 II S.O. MENDATICA
Levés de 1901. Rev. part. en 1933

3 — 102 IV N.O. P. DELL' ARPETTA
Levés de 1902. Rev. en 1925

4 — 102 IV N.E. PIGNA
Levés de 1921. Rev. en 1929

5 — 102 I N.O. TRIORA
Levés de 1901. Rev. en 1929

La déclinaison magnétique correspond au centre de la feuille et au 1er janvier 1946

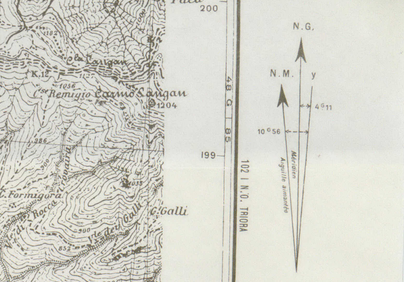

La déclinaison magnétique diminue chaque année de 14 minutes centésimales

1° I.G.M. MENDATICA

1° I.G.M. TRIORA

St MARTIN VESUBE N.os 7-8

Levés français de 1893 revisés en 1926. Mise à jour partielle de 1938

Dressé, dessiné et publié par le Service Géographique de l'Armée en 1940

Reproduction interdite

SAN REMO Nos 1-2

Echelle 1/20000

Tirage du 24 Juillet 1946

Nouvelle triangulation, triangulation des Ingénieurs Géographes et triangulation italienne, ramenées à la Nouvelle triangulation. Ellipsoïde de Clarke
Nivellement général de la France. Nivellement italien.

Equidistance des courbes : France 10 mètres, Italie 20 mètres.

INSTITUT GÉOGRAPHIQUE NATIONAL — 136 bis, Rue de Grenelle — Paris VIIe.

1 — 91 III S.E. BRIGA MARITTIMA Levés de 1879. Rev. part. en 1933
2 — 91 V S.O. MENDÉLICA Levés de 1901. Rev. part. en 1933
3 — 102 IV N.O. P. DELL' ARPETTA Levés de 1902. Rev. en 1927
4 — 107 IV N.E. PIGNA Levés de 1921. Rev. en 1929
5 — 102 I N.O. TRIORA Levés de 1901. Rev. en 1929

La déclinaison magnétique correspond au centre de la feuille et au 1er janvier 1946

N.G. N.M. y 4°11 10°56 Accroissement annuel 8'

La déclinaison magnétique diminue chaque année de 9 minutes centésimales

St MARTIN VESUBE Nos 7-8 48 G I 85

102 I N.O. TRIORA 48 G I 85

SAN REMO N.os 1-2

POINTE DE LUGO N.os 5-6

CARROYAGE ACCORDÉ A LA NOUVELLE TRIANGULATION

CARROYAGE KILOMÉTRIQUE PROJECTION LAMBERT III ZONE SUD

MENTON N.os 3-4

PIGNA N.os 1-2

Amplification du 25.000e Italien

1 — 102 IV N.O. P.te DELL ARPETTA Levés de 1902. Rev. en 1925.
2 — 102 IV N.E. PIGNA Levés de 1901. Rev. en 1929.
3 — 102 I N.O. TRIORA Levés de 1901. Rev. en 1929.
4 — 102 IV S.O. AIROLE Levés de 1902. Rev. en 1925.
5 — 102 IV S.E. DOLCEACQUA Levés de 1902. Rev. en 1925.
6 — 102 I S.O. CERIANA Levés de 1902. Rev. en 1929.
7 — 102 III N.O. MORTOLA INF Levés de 1902. Rev. en 1925.
8 — 102 III N.E. VENTIMIGLIA Levés de 1902. Rev. en 1929.
9 — 102 III N.O. SAN REMO Levés de 1902. Rev. en 1929.

La déclinaison magnétique correspond au centre de la feuille et au 1er janvier 1940

La déclinaison magnétique diminue chaque année de 17minutes centésimales

Reproduit et imprimé par le Service Géographique de l'Armée en 1940.

Reproduction interdite.

Tirage du 24 Juillet 1946

Triangulation italienne ramenée à la Nouvelle triangulation française.
Nivellement italien.

INSTITUT GÉOGRAPHIQUE NATIONAL — 136 bis, Rue de Grenelle — Paris-VIIe

Echelle 1/20000

100m 0 500 1000 1500 2000m

Equidistance des courbes : 20 mètres.

MENTON Nos 3-4

SAN REMO Nos 5-6

102 II N.O. SAN REMO

Le déclinaison magnétique correspond au centre de la feuille et au 1er janvier 1940

N.G. N.M. γ 11°10 4°11

La déclinaison magnétique diminue chaque année de 17 minutes centésimales

1. 102 IV N.O. 1re DELL ARPETTA Levés de 1902 . Rev. en 1929.
2. 102 IV N.E. PIGNA Levés de 1901 . Rev. en 1929.
3. 102 I N.O. TRIORA Levés de 1901 . Rev. en 1929.
4. 102 IV S.O. AIROLE Levés de 1902 . Rev. en 1929.
5. 102 IV S.E. DOLCEACQUA Levés de 1902 . Rev. en 1925.
6. 102 I S.O. CERIANA Levés de 1902 . Rev. en 1929.
7. 102 III N.O. MORTOLA INF Levés de 1902 . Rev. en 1925.
8. 102 III N.E. VENTIMIGLIA Levés de 1902 . Rev. en 1929.
9. 102 II N.O. SAN REMO Levés de 1902 . Rev. en 1929.

MENTON N°s 3-4

QUADRILLAGE ACCORDÉ A LA NOUVELLE TRIANGULATION

Levés français de 1885-1889, revisés en 1926. Mise à jour partielle de 1938.

Equidistance des courbes : France 10 mètres Italie 20 mètres.

1005 1006 1007 1008 1009 1010 1011 1012 1013 1014 1015 1016 1017 1018 1019

5 G 60 5 G 65 5 G 70 5 G 75 5 G 80

Dressé, dessiné et publié par le Service Géographique de l'Armée en 1940.

MENTON Nos 7-8

Tirage du 9-9-46

Reproduction interdite.

Route Nationale.
Rte Dépte. Chemin de Gde Communication.
Chemins empierrés: régulièremt entretenu. / irrégulièremt entretenu.
Chemin d'exploitation.
Routes en remblai.
Routes en déblai.
Murs de soutènement.
Laie forestière.
Sentier. Sentier muletier ou Ligne de coupe.

Chemins de fer: à deux voies. / à une voie. / à voie étroite. / en tunnel. / en construction. / abandonné.
Tramway.
Passages: à niveau. / supérieurs. / inférieurs.

Grand cours d'eau. Ponts: (pierre-bois-fer).
Ruisseau. Ruisseau à sec.
Source. Puits. Fontaine. Citerne. Eolienne.
Abreuvoir. Lavoir. Réservoirs.
Canaux: navigable avec écluse, souterrain. / non navigable, de dérivation, à sec.
Barrage et prise d'eau. Gué. Bac.
Aqueducs: sur le sol, souterrain, sur viaduc.
Etangs: permanent, périodique.
Galets. Graviers. Marais. Tourbière.

Nouvelle triangulation, triangulation des Ingénieurs Géographes et triangulation italienne, ramenées à la Nouvelle triangulation.
Ellipsoïde de Clarke
Nivellement général de la France. Nivellement italien

Echelle $\frac{1}{20.000}$

100m 0 500 1000 1500 2000m

Bois. Broussailles. Broussailles. Conifères. Jardins. Vergers. Houblonnières.

Signaux géodésiques.
Eglise. Clocher. Chapelle. Pite Chapelle.
Mairie. Monument. Gendarmerie.
Caserne. Hôpital. Couvent.
Bâtiments importants. Usine avec cheminée.
Baraquement. Kiosque. Halle ou hangar.
Tour. Point de vue. Refuge gardé. Refuge non gardé.
Moulins à eau. Moulin à vent.
Gazomètre. Puits de mine. Haut-Fourneau.
Fours à chaux, à plâtre, à coke.

Ruines, mur en ruines. Monuments mégalithiques.
Cimetières : chrétien, israélite.
Haie, haie avec arbres.
Levée de terre. Murs.
Levée de terre avec haie.
Levée de terre avec arbres.
Levée de terre avec haie et arbres.
Chemin de fer transporteur, Plan incliné.
Câble transporteur.
Câbles transporteurs d'énergie électrique.

Rochers. Escarpement rocheux.
Carrière. Sablière.
Palissade.
Treillage ou fil de fer. Grille en fer.
Limite de camp.
Limites: d'état. / de département. / d'arrondissement. / de canton. / de commune.

INSTITUT GÉOGRAPHIQUE NATIONAL — 136 bis, Rue de Grenelle — Paris-VIIe

ANNEX NO. I C

0°52′ 55′ 1°00′ East of Rome 05′ 1°10′ 15′ 1°20′ 1°26′

46°35′ 46°30′ 46°20′ 25′ 15′ 05′ 46°10′ 46°00′ 55′ 45°50′

Feistritz
Hohenthurn
ARNOLDSTEIN
Thörl
Tarvisio
Malborghetto-Valbruna
Camporosso in Canale
Pontebba
Fusine in Valromana
Rateče
Podkoren
KRANJSKA GORA
Plezzo
Caporetto
Sella di Caporetto
Sella Nevea
Sella Robon
Sella Carnizza
Sella del Lago
Sella di Somdogna
Sella di Dogna
Sella di Montasio
Sella di Predil
Sella di Tarvisio
Sella di Prevalle
Sella di Chiusaforte
Sella di Ponteacco
Sella di Ternova
Sella di Oblica
Sella di Prevacina
Sella di Idria
Sella di Canale
Sella di Cerna
Sella di Volzana
Sella di Robedischis
Sella di Corno
Sella di Dolegna
Sella di Oslavia
Sella di Lucinico
Sella di Piedimonte
Sella di Medeazza
Sella di Sagrado
Sella di Doberdò
Sella di Monfalcone
Sella di Redipuglia
Sella di Sdraussina
Sella di Vermegliano
Sella di Ronchi
Sella di Versa
Sella di Turriaco
Sella di Pieris
Sella di Terzo
Sella di Medea
Sella di Cormons
Sella di Capriva
Sella di Oslavia
Sella di Lucinico
Sella di Piedimonte
Sella di Medeazza
Sella di Sagrado
Sella di Doberdò
Sella di Monfalcone
Sella di Redipuglia
Sella di Sdraussina
Sella di Vermegliano
Sella di Ronchi
Sella di Versa
Sella di Turriaco
Sella di Pieris
Sella di Terzo
Sella di Medea
Sella di Cormons
Sella di Capriva

M. Canin
M. Cergnala
M. Mataiur
M. Nero
M. Rosso
M. Vecchio
M. Scherbina
M. Migaun
M. Vacu
M. Cucco
M. Crasizza
M. Cucco di Lucco
M. Cucco di Polava
M. Cucco di Tolmino
M. Cucco di Cergneu
M. Cucco di Cormons
M. Cucco di Gorizia
M. Cucco di Sambasso
M. Cucco di Cerniza
M. Cucco di Montespino
M. Cucco di Tarnova
M. Cucco di Lokavec
M. Cucco di Col
M. Cucco di Vipava
M. Cucco di Nanos
M. Cucco di Javornik
M. Cucco di Snežnik
M. Cucco di Risnjak
M. Cucco di Učka
M. Cucco di Ćićarija
M. Cucco di Učka
M. Cucco di Risnjak
M. Cucco di Snežnik
M. Cucco di Javornik
M. Cucco di Nanos
M. Cucco di Vipava
M. Cucco di Col
M. Cucco di Tarnova
M. Cucco di Montespino
M. Cucco di Sambasso
M. Cucco di Gorizia
M. Cucco di Cormons
M. Cucco di Cergneu
M. Cucco di Tolmino
M. Cucco di Polava
M. Cucco di Lucco
M. Cucco di Cerniza
M. Cucco di Lokavec
M. Cucco di Javornik
M. Cucco di Snežnik
M. Cucco di Risnjak
M. Cucco di Učka
M. Cucco di Ćićarija

Caporetto
Tolmino
Plezzo
Bovec
Kobarid
Idrija
Cividale del Friuli
Udine
Gorizia
Monfalcone
Grado
Aquileia
Palmanova
Latisana
Lignano
Caorle
Portogruaro
San Vito al Tagliamento
Pordenone
Sacile
Conegliano
Vittorio Veneto
Belluno
Feltre
Treviso
Venezia
Mestre
Padova
Rovigo
Ferrara
Ravenna
Forlì
Cesena
Rimini
Pesaro
Urbino
Fano
Ancona
Macerata
Fermo
Ascoli Piceno
Teramo
Pescara
Chieti
Lanciano
Vasto
Termoli
Campobasso
Isernia
Benevento
Caserta
Napoli
Salerno
Avellino
Potenza
Matera
Taranto
Brindisi
Lecce
Otranto
Gallipoli
Nardò
Gallipoli
Taranto
Matera
Potenza
Avellino
Salerno
Napoli
Caserta
Benevento
Isernia
Campobasso
Termoli
Vasto
Lanciano
Chieti
Pescara
Teramo
Ascoli Piceno
Fermo
Macerata
Ancona
Fano
Urbino
Pesaro
Rimini
Cesena
Forlì
Ravenna
Ferrara
Rovigo
Padova
Mestre
Venezia
Treviso
Feltre
Belluno
Vittorio Veneto
Conegliano
Sacile
Pordenone
San Vito al Tagliamento
Portogruaro
Caorle
Latisana
Lignano
Palmanova
Udine
Cividale del Friuli
Idrija
Kobarid
Bovec
Tolmino
Caporetto
Gorizia
Monfalcone
Grado
Aquileia

THE ITALO-YUGOSLAV FRONTIER

LA FRONTIÈRE ITALO-YOUGOSLAVE

ИТАЛО-ЮГОСЛАВСКАЯ ГРАНИЦА

LA FRONTIERA ITALO-IUGOSLAVA

FRONTIER OF THE FREE TERRITORY OF TRIESTE

FRONTIÈRE DU TERRITOIRE LIBRE DE TRIESTE

ГРАНИЦА СВОБОДНОЙ ТЕРРИТОРИИ ТРИЕСТ

FRONTIERA DEL TERRITORIO LIBERO DI TRIESTE

Scale 1:100,000.

Yards 1000 0 1 2 3 4 5 Miles

Metres 1000 0 1 2 3 4 5 6 7 8 Kilometres

Base prepared under direction of the Chief of Engineers by the Army Map Service, 1946 from GSGS 4164, Sheet numbers 40A, 26, 14A, 14, 25, 40.

10613 December 1946

Department of State, Map Division

ANNEX NO. I D

THE FRONTIERS OF THE FREE TERRITORY OF TRIESTE

LES FRONTIÈRES DU TERRITOIRE LIBRE DE TRIESTE

ГРАНИЦЫ СВОБОДНОЙ ТЕРРИТОРИИ ТРИЕСТ

LE FRONTIERE DEL TERRITORIO LIBERO DI TRIESTE

Scale 1:100,000.

Yards 1000 0 1 2 3 4 5 Miles

Metres 1000 0 1 2 3 4 5 6 7 8 Kilometres

1°00′ East of Rome — 05′ — 1°10′ — 15′ — 1°20′ — 25′ — 1°30′

45°53′ — 45°50′ — 45°40′ — 45° — 35′ — 45°30′ — 25′ — 45°20′ — 15′ — 45°12′

10612 December 1946

Department of State, Map Division

Base prepared under direction of the Chief of Engineers by the Army Map Service, 1946 from GSGS 4164, Sheet numbers 40A, 53A, 65A.

No. 3919
Price 50 cents

SEA AREAS DEFINED IN ARTICLE 11 OF THE PEACE TREATY WITH ITALY

ANNEX NO. IE

SIGNED

FRANCE _____

UNION OF SOVIET SOCIALIST REPUBLICS _____

UNITED KINGDOM OF GREAT BRITAIN AND NORTHERN IRELAND _____

UNITED STATES OF AMERICA _____

DECEMBER 12, 1946

HYDROGRAPHIC OFFICE U.S. NAVY

MEDITERRANEAN SEA

ADRIATIC SEA

From Italian, Austrian and British surveys between 1863 and 1931

SOUNDINGS IN FATHOMS — HEIGHTS IN FEET

Underlined figures in the water in brackets, thus: (12) indicate the height of the adjacent island or rock.

Co. coral, M. mud, S. sand, Sh. shells, crs. coarse, fne. fine, rky. rocky

Natural Scale 1 : 918,472 at Lat. 42° 55'

LIGHTS

F. fixed, Fl. flashing, Occ. occulting, Alt. alternating, Gp. group, R. red, W. white, G. green, B. blue, sec. sector. (U) unwatched. Alternating lights are red and white unless otherwise indicated. Lights are white unless colors are stated. Heights of lights are above high water. Aero. aeronautical light.

Only the principal or outside lights and buoys are shown on this chart.

(F.Bl) fog bell, (S.F.B) submarine fog bell, (F.D) fog diaphone, (F.E) fog explosive, (F.G) fog gun, (F.H) fog horn, (F.N) fog nauophone, (F.O) fog oscillator, (S.F.O) submarine fog oscillator, (F.S) fog siren, (F.T) fog trumpet, (F.W) fog whistle

BUOYS

- *red*
- *black*
- *with vertical stripes*
- *with horizontal stripes*
- *whistle*
- *bell*
- *lighted*
- *mooring*
- *beacon*

(R.Bn.) *Radiobeacon*
(R.C.) *Radio Direction Finder Station (Radio-compass Station)*

VARIATION 3° 55' W. (1939)
DECREASING 9' ANNUALLY

VARIATION 5° 10' W. (1935)
DECREASING 9' ANNUALLY

VARIATION 2° 30' W. (1935)

FRANCE _____ Contre-amiral

UNION OF SOVIET SOCIALIST REPUBLICS _____ Контр-адмирал

UNITED KINGDOM OF GREAT BRITAIN AND NORTHERN IRELAND _____ Captain R.N.

UNITED STATES OF AMERICA _____ Capt. U.S.N.

DECEMBER 12, 1946

indicate the height of the adjacent island or rock

Co. coral, M. mud, S. sand, Sh. shells, crs. coarse, fne. fine, rky. rocky

Natural Scale 1 : 918,412 at Lat. 42° 55'

LIGHTS

F. fixed, Fl. flashing, Occ. occulting, Alt. alternating, Gp. Group, R. red, W. white, G. green, B. blue, sec. sector, (U) unwatched. Alternating lights are red and white unless otherwise indicated. Lights are white unless colors are stated. Heights of lights are above high water. Aero. aeronautical light

Only the principal or outside lights and buoys are shown on this chart

(F.B) fog bell, (S.F.B) submarine fog bell, (F.D) fog diaphone, (F.E) fog explosive, (F.G.) fog gun, (F.H) fog horn, (F.N) fog nautophone, (F.O) fog oscillator, (S.F.O) submarine fog oscillator, (F.S) fog siren, (F.T) fog trumpet, (F.W) fog whistle

BUOYS

- red
- black
- with vertical stripes
- with horizontal stripes
- whistle
- bell
- lighted
- mooring

beacon

R.Bn. Radiobeacon
R.C. Radio Direction Finder Station (Radio-compass Station)

Small corrections [Printed] from Notices to Mariners: Jan. '40 38-30,40,42 [39-3,10,20,33,38,40,41,49,52; 1 '40. Apr. '46 '46-3,4,5,10; IV '46. Dec. '41 '40-9,17,37 ('41-13,22; XII '41. Sept. '46 '46-12,15,17,18,19,20,24,28,30,31,33,35; IX '46. Jan.'43 32-5,13; I'43. Mar.'44 43-R23 ('44-3,R4,12; III '44. Oct. '44 '44-13,R7,R9,R11,32,R15,36,R16; X '44. July '45 '44-R24,50 ('45-1,R10,12,R6,R8,18,20,R1,R12,27,29,30,31; VII '45. Jan.'46 '45-32,34,35,36,37,38,41,45,47,50,52 ['46-1

Washington, D.C. published Jun. 1911 at the Hydrographic Office, under the authority of the SECRETARY OF THE NAVY.

New Publication: 12th Ed., May 1938

12th EDITION, May 1938

Price 50 cents

No. 3919

LIBRARY E A / BIBLIOTHÈQUE A E
3 5036 01011085 9