

**CIHM  
Microfiche  
Series  
(Monographs)**

**ICMH  
Collection de  
microfiches  
(monographies)**



**Canadian Institute for Historical Microreproductions / Institut canadien de microreproductions historiques**

**© 1994**

Technical and Bibliographic Notes / Notes techniques et bibliographiques

The Institute has attempted to obtain the best original copy available for filming. Features of this copy which may be bibliographically unique, which may alter any of the images in the reproduction, or which may significantly change the usual method of filming, are checked below.

L'Institut a microfilmé le meilleur exemplaire qu'il lui a été possible de se procurer. Les détails de cet exemplaire qui sont peut-être uniques du point de vue bibliographique, qui peuvent modifier une image reproduite, ou qui peuvent exiger une modification dans la méthode normale de filmage sont indiqués ci-dessous.

- Coloured covers/  
Couverture de couleur
- Covers damaged/  
Couverture endommagée
- Covers restored and/or laminated/  
Couverture restaurée et/ou pelliculée
- Cover title missing/  
Le titre de couverture manque
- Coloured maps/  
Cartes géographiques en couleur
- Coloured ink (i.e. other than blue or black)/  
Encre de couleur (i.e. autre que bleue ou noire)
- Coloured plates and/or illustrations/  
Planches et/ou illustrations en couleur
- Bound with other material/  
Relié avec d'autres documents
- Tight binding may cause shadows or distortion along interior margin/  
La reliure serrée peut causer de l'ombre ou de la distorsion le long de la marge intérieure
- Blank leaves added during restoration may appear within the text. Whenever possible, these have been omitted from filming/  
Il se peut que certaines pages blanches ajoutées lors d'une restauration apparaissent dans le texte, mais, lorsque cela était possible, ces pages n'ont pas été filmées.

- Coloured pages/  
Pages de couleur
  - Pages damaged/  
Pages endommagées
  - Pages restored and/or laminated/  
Pages restaurées et/ou pelliculées
  - Pages discoloured, stained or foxed/  
Pages décolorées, tachetées ou piquées
  - Pages detached/  
Pages détachées
  - Showthrough/  
Transparence
  - Quality of print varies/  
Qualité inégale de l'impression
  - Continuous pagination/  
Pagination continue
  - Includes index(es)/  
Comprend un (des) index
- Title on header taken from:  
Le titre de l'en-tête provient:
- Title page of issue/  
Page de titre de la livraison
  - Caption of issue/  
Titre de départ de la livraison
  - Masthead/  
Générique (périodiques) de la livraison

- Additional comments:  
Commentaires supplémentaires:

Wrinkled pages may film slightly out of focus.  
There are some creases in the middle of pages.  
Pagination is unnumbered.

This item is filmed at the reduction ratio checked below/  
Ce document est filmé au taux de réduction indiqué ci-dessous.

10X	14X	18X	22X	26X	30X
<input type="checkbox"/>	<input type="checkbox"/>	<input type="checkbox"/>	<input type="checkbox"/>	<input type="checkbox"/>	<input type="checkbox"/>
12X	16X	20X	24X	28X	32X
<input type="checkbox"/>	<input type="checkbox"/>	<input type="checkbox"/>	<input type="checkbox"/>	<input type="checkbox"/>	<input checked="" type="checkbox"/>

The copy filmed here has been reproduced thanks to the generosity of:


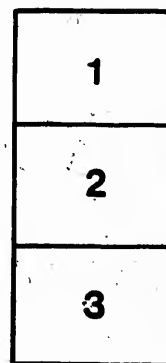

Archives of Ontario  
Toronto

The images appearing here are the best quality possible considering the condition and legibility of the original copy and in keeping with the filming contract specifications.

Original copies in printed paper covers are filmed beginning with the front cover and ending on the last page with a printed or illustrated impression, or the back cover when appropriate. All other original copies are filmed beginning on the first page with a printed or illustrated impression, and ending on the last page with a printed or illustrated impression.

The last recorded frame on each microfiche shall contain the symbol  $\rightarrow$  (meaning "CONTINUED"), or the symbol  $\nabla$  (meaning "END"), whichever applies.

Maps, plates, charts, etc., may be filmed at different reduction ratios. Those too large to be entirely included in one exposure are filmed beginning in the upper left hand corner, left to right and top to bottom, as many frames as required. The following diagrams illustrate the method:



L'exemplaire filmé fut reproduit grâce à la générosité de:

Archives of Ontario  
Toronto

Les images suivantes ont été reproduites avec le plus grand soin, compte tenu de la condition et de la netteté de l'exemplaire filmé, et en conformité avec les conditions du contrat de filmage.


Les exemplaires originaux dont la couverture en papier est imprimée sont filmés en commençant par le premier plat et en terminant soit par la dernière page qui comporte une empreinte d'impression ou d'illustration, soit par le second plat, selon le cas. Tous les autres exemplaires originaux sont filmés en commençant par la première page qui comporte une empreinte d'impression ou d'illustration et en terminant par la dernière page qui comporte une telle empreinte.

Un des symboles suivants apparaîtra sur la dernière image de chaque microfiche, selon le cas: le symbole  $\rightarrow$  signifie "A SUIVRE", le symbole  $\nabla$  signifie "FIN".

Les cartes, planches, tableaux, etc., peuvent être filmés à des taux de réduction différents. Lorsque le document est trop grand pour être reproduit en un seul cliché, il est filmé à partir de l'angle supérieur gauche, de gauche à droite, et de haut en bas, en prenant le nombre d'images nécessaire. Les diagrammes suivants illustrent la méthode.

MICROSCOPE RESOLUTION TEST CHART

(ANSI and ISO TEST CHART No. 2)



**APPLIED IMAGE** Inc.  
1653 East Main Street  
Rochester, New York - 14609 USA  
(716) 483-6300 - Phone  
(716) 298-8689 - Fax



# VOTERS' LIST,

## 1890.

### TOWNSHIP OF TUCKERSMITH.

#### CLERK'S CERTIFICATE.

I, SAMUEL SMILLIE, Clerk of the Municipality of the Township of Tuckersmith, in the County of Huron, do hereby certify that parts One and Three of the within List constitute a correct List for the year 1890, of all persons appearing by the last Revised Assessment Roll of the said Municipality, to be entitled to vote at Elections for Members of the Legislative Assembly; and that Parts One and Two constitute a correct List for said year, of all persons appearing by the said Roll to be entitled to Vote at Municipal Elections, in the said Municipality.

And I hereby call on all Electors to examine the said Lists, and if any omissions or other errors are perceived therein to take immediate proceedings to have the said errors corrected according to law.

Dated this 11th day of August, 1890.

SAMUEL SMILLIE, Township Clerk, Tuckersmith.

#### CERTIFICATE OF NO COMPLAINTS.

SAMUEL SMILLIE, Clerk of the Municipality of the Township of Tuckersmith, having certified under his hand, that no complaints respecting the List of Voters for said Municipality, for the year 1890, had been received by him within Thirty Days after the first posting up of the same; and on application of the said Clerk, I, ISAAC FRANCIS TOMS, ESQ., Judge of the County Court of Huron, in pursuance of the provisions of "The Ontario Voters' List Act, 1889," certify that the within printed List of Voters, being one of the copies revised by me from the said Clerk, under section 5 of the said Act, is the Revised List of Voters for the said Municipality for the year 1890.

Given under my hand and seal, at Goderich, in the said County, this ..... day of ..... 1890.


#### JUDGE'S CERTIFICATE.

I, ISAAC FRANCIS TOMS, ESQ., Judge of the County Court of the County of Huron, pursuant to Section 17 of "The Ontario Voters' List Act, 1889," do hereby certify that the within is a corrected copy of the List of Voters for the year 1890, received by me from the Clerk of the Municipality of the Township of Tuckersmith, according to my revision and correction thereof, pursuant to the provisions of the said Act.

Dated at the ..... of ..... in the said County, this ..... day of ..... 1890.

The Sheriff shall, immediately upon receipt of his copies, cause one of them to be posted up in a conspicuous place in the Court House; the Clerk of the Peace, upon receipt of his copies, shall cause one of them to be posted in a conspicuous place in his office; every Public or Separate School Head Master or Mistress shall in like manner put up one on the door of the School House; and every Post Master shall post up one of his copies in his Post Office.

REPORTER PRINT, BRANFORD.



# VOTERS' LIST---1890.

## Municipality of the Township of Tuckersmith

### SCHEDULE OF POST OFFICES.

1.—SEAFORTH. | 3.—CLINTON. | 5.—KIPPEN. | 7.—HENSALL.  
2.—FOMONDVILLE. | 4.—BRUCEFIELD. | 6.—CHIBELHURST. | 8.—RODGERVILLE.

### POLLING SUB-DIVISION NO. 1.

Comprising Lots One to Fourteen, inclusive, in the First, Second and Third Concessions, Huron Road Survey.

### PART I.—List of Persons Entitled to Vote at both Municipal Elections and Elections to the Legislative Assembly.


No. of Poll.	Year.	NAME	No. of Lot or part of Lot.	Concession or Street.	Owner, Tenant, L. H. S., or F. S.	P.
711	J	Adams, John R.	V. L. 7 and 8	East Centre	Owner M. F.	2
444	J	Aberhardt, William	13	3, H. R. S.	Owner M. F.	2
742	J	Baker, Anthony	15	Centre Street	Tenant M. F.	1
688	J	Bubels, Hermon	Part 10	3, H. R. S.	F. M. F.	2
433	J	Burgess, James	Part 12	3, H. R. S.	Owner M. F.	2
678	J	Burgarl, Ferdinand	3, Stanley street, south	Edmondville	Tenant M. F.	2
699	J	Bristol, Robert H.	V. L. 2 and 3	3, London street	Owner M. F.	2
688	J	Bubolz, Albert Hermon	Part 10	3, H. R. S.	Owner M. F.	2
782	J	Brunner, John	V. L. 25	North street	Owner M. F.	2
430	J	Beck, Jonathan	V. L. 9, 10, 11	Front	Owner M. F.	2
720	J	Baile, George	V. L. 16	Centre street east	Owner M. F.	2
682	J	Boehler, Valentino	V. L. 3	Stanley street, South	Owner M. F.	2
322	J	Brown, Joseph	Part 14	1, H. R. S.	Owner M. F.	1
701	J	Boland, James	8 and 9	E. London street	Owner M. F.	2
321	J	Brewer, Henry	15 to 28	Fowler's Survey	F. M. F.	2
748	J	Baird, James	2	Front street	T. M. F.	2
778	J	Brown, James	39 and 40	North street	F. M. F.	1
427	J	Clary, Peter	5	3, H. R. S.	Owner M. F.	2
428	J	Clary, Bryan	6	3, H. R. S.	Owner M. F.	2
687	J	Cumming, John	Part 11	3, H. R. S.	Owner M. F.	2
763	J	Collie, Joseph	Part 11	2, H. R. S.	Owner M. F.	2
759	J	Clerk, W. C.	Part 11	2, H. R. S.	Owner M. F.	1
789	J	Clark, Daniel	11	Victoria street	Owner M. F.	2
730	J	Carnochan, Samuel	Part park lot 3	2, H. R. S.	Owner M. F.	2
705	J	Charlesworth, Alex.	V. L. 4	Bayfield street	Owner M. F.	1
702	J	Collins, John	V. L. 2	Front street	Owner M. F.	2
704	J	Crawford, George	V. L. 2	Bayfield street	Tenant M. F.	2
671	J	Colbert, Henry	10	3, H. R. S.	Owner M. F.	2
399	J	Cresswell, G. Edwin	14	3 and 3	Owner M. F.	2
314	J	Copp, William	V. L. 17 and 18	1, Fowler's survey	Owner M. F.	1
346	J	Currie, John	22, 23	Gov. S.	Owner M. F.	1
333	J	Colmer, Edward	Part 14	1, H. R. S.	F. M. F.	1
317	J	Curtis, George	15, 16	Fowler's survey	F. M. F.	1
803	J	Daly, John, Sr.	Part 9	3, H. R. S.	Owner M. F.	2
300	J	Devereaux, John, Sr.	7	1, H. R. S.	Owner M. F.	1
301	J	Devereaux, John, Jr.	7	1, H. R. S.	F. S. M. F.	1
302	J	Devereaux, Wm.	7	1, H. R. S.	F. S. M. F.	1
297	J	Dorsey, Michael	Part 5	1, H. R. S.	Owner M. F.	1
292	J	Devereaux, Robert	West half 1	1, H. R. S.	Owner M. F.	1
389	J	Devereaux, Thomas	4	2	Owner M. F.	2
721	J	Dyson, Joseph	V. L. 14	East Centre street	Owner M. F.	2
692	J	Dobie, John	V. L. 1 and part 10	2	Owner M. F.	2
396	J	Dennis, Richard	13	2, H. R. S.	Owner M. F.	1
798	J	Diddle, H. J.	10 and 19	Armitage's survey	T. M. F.	2
736	J	Elliott, Wm.	11	2, H. R. S.	Owner M. F.	1
719	J	Elgie, Robert	V. L. 13	East Centre street	Owner M. F.	2
396	J	Fortune, Luke	4	1, H. R. S.	Owner M. F.	1






Polling Sub-division No. 1—Continued.

No.	NAME	No. of Lot or part of Lot.	Concession or Street	Owner, Tenant, L. H. S., or F. S.	Ac.
394	Fortana, William	8	1, H. R. S.	Owner M. F.	1
396	Fortana, Robert	9	2, H. R. S.	T. M. F.	2
398	Fortana, John, Sr.	9	3, H. R. S.	Owner M. F.	2
428	Fortana, John, Jr.	9	5, H. R. S.	Owner M. F.	2
677	Fauch, George	V. L. 10	North Stanley street	Owner M. F.	1
746	Flucheta, John	V. L. 2 and 3	Church street	Owner M. F.	2
766	Folland, John	V. L. 19	Eg. North street	Owner M. F.	2
737	Forsythe, James	V. L. 6, 6, 7	Armitage's survey	Owner M. F.	2
734	Finlayson, William	V. L. and park lot	3	Owner M. F.	2
718	Feat, W. J.	E. Centre street	12	Owner M. F.	1
392	Gemmill, Thomas	7	2, H. R. S.	Owner M. F.	3
733	Graham, Rev. Wm.	Part park lot	3, Egmondville	F. M. F.	1
800	Houston, James	1 and 2	Water street	F. M. F.	2
395	Hadden, John S.	9	2, H. R. S.	Owner M. F.	1
676	Harmon, Maurice	V. L. 7 and 8	South Stanley street	Owner M. F.	2
766	Hudson, George	V. L. 14	North street	Owner M. F.	1
746	Hicks, Richard	V. L. 9	West Centre street	Owner M. F.	2
795	Hill, Thomas	V. L. 4, 8, 6	Centre street	Owner M. F.	2
771	Hall, Albert	V. L. 3, 4, 5 9 and 10	Water street Armitage's survey	Owner M. F. T. M. F.	2
710	Jackson, Henry	V. L. 5	East Centre street	Owner	2
708	Jackson, George	V. L. 4, E. & other prem.	Centre street	Owner M. F.	2
887	Kehoe, James	1	3, H. R. S.	Owner M. F.	1
679	Kruse, Claus	V. L. 4, 5	South Stanley street	Owner M. F.	2
733	Lowrie, James	Park lot	3, Egmondville	Owner M. F.	1
722	Lupton, Bailie	V. L. 17 and 18	East Centre street	Owner M. F.	1
318	Little, Andrew	V. L. 14	Fowler's survey	Owner M. F.	1
319	Lamb, John	V. L. 11, 12, 13	Fowler's survey	Owner M. F.	1
766	McKay, Wm.	Part park lot 5	Egmondville	F. M. F.	2
724	McCann, James	part 19	East Centre street	Tenant M. F.	2
431	Martin, James	12	3, H. R. S.	Tenant M. F.	2
396	McGath, Michael	5	1, H. R. S.	Tenant M. F.	1
426	McQuade, Michael	4	3, H. R. S.	Owner M. F.	1
429	McQuinn, John	8	3, H. R. S.	Owner M. F.	2
391	McScott, Wm.	6	2, H. R. S.	F. M. F.	2
397	Modeland, John	12	3, H. R. S.	Owner M. F.	2
396	Modeland, Hammond	12	3, H. R. S.	F. S. M. F.	2
673	Moronta, Adolph	V. L. 9	North Stanley street	Owner M. F.	2
760	McCowan, Peter	Part lot 7	3, H. R. S.	Owner M. F.	2
765	McKay, Donald	Part lot 5	3, H. R. S.	Owner M. F.	2
764	Martin, Edward	Part park lot 5	Eg.	T. M. F.	1
768	McKinley, John	V. L. 11, 12, 13, 16, 7, 18	Armitage's survey	Owner M. F.	1
773	McKay, Alexander	33, 34, 35	North street	F. M. F.	1
778	Martin, Henry, Sr.	36, 37	North street	Owner M. F.	1
788	McLeod, Malcolm	V. L. 16	North street	Owner M. F.	1
770	Maldrew, John	V. L. 16	Water street	Tenant M. F.	1
303	McMann, John	Part park lot	4, and other premises	Owner M. F.	1
735	Moore, David	V. L. 20	East Centre street	Owner M. F.	2
739	Moore, David, jr.	V. L. 6	East Centre street	Owner M. F.	2
744	Marr, Peter	V. L. 13	West Centre street	Tenant M. F.	2
716	McDonnell, William	V. L. 10	East Centre street	Owner M. F.	1
691	McCoe, Alexander	V. L. 1, 2, 3	East Centre street	Tenant M. F.	2
690	McCoe, William	V. L. 1, 2, 3	East Centre street	Income M. F.	2
790	McCue, Rodrick	5 and 6	N. street	Owner M. F.	2
758	Morden, Jacob	Part lot 11	2, H. R. S.	F. M. F.	2
741	McMurray, Ebenezer	V. L. 16	West Centre street	F. M. F.	2
747	McCoe, Jacob	V. L. 8 and 9	West Centre street	Owner M. F.	2
355	McNamara, John	Part 14	1, H. R. S.	Owner M. F.	1
790	McClelland, Alex	28 to 30	North street	T. M. F.	1
364	Nigh, William	West half 8	2, H. R. S.	Owner M. F.	2



Polling Sub-division No. 1—Continued.

No.	NAME	No. of Lot or part of Lot	Occupation or Street	Owner, Tenant, L. H. R., or F. R.	
285	Nich, Joseph	West half 1 & 2	2, H. R. S.	Owner M. F.	2
284	Noble, Joseph	V. L. 20, 21, 22	North street	Owner M. F.	1
284	Nash, William	V. L. 42	Clowenlock survey	Owner M. F.	1
290	Oldfield, John	5	2, H. R. S.	Owner M. F.	2
297	Petrie, Charles	Part 10	3, H. R. S.	Owner M. F.	
	Purcell, Robert	V. L. 23 and 24	North street	Owner M. F.	1
298	Payne, William	V. L. 6	Armitage's survey	Owner M. F.	2
298	Paton, J. B.	V. L. 10, 11	West Centre street	Owner M. F.	1
704	Patterson, George	2	Hayfield street	Tenant M. F.	2
707	Purcell, James	Part 11	2, H. R. S.	Tenant M. F.	2
700	Ryan, James	V. L. 7	E. London street	Owner M. F.	2
693	Ross, Alexander M.	V. L. 1 and 2	Front street	Tenant M. F.	2
730	Robb, James	Part 14	1, H. R. S.	Owner M. F.	1
731	Ratcliffe, D. M.	Part park lot 3	2, H. R. S.	T. M. F.	1
675	Rutherford, Charles	V. L. 9	East Stanley street	Owner M. F.	1
683	Smith, Jacob	V. L. 4 Part 11	East London street 2, H. R. S.	Owner M. F. Owner M. F.	2
791	Snowden, Newton	V. L. 7	North street	Owner M. F.	1
470	Sprent, John Sr.	V. L. 37 to 40	East Centre street	Owner M. F.	2
714	Smith, Andrew	V. L. 9	East Centre street	Owner M. F.	2
689	Stewart, Richard	V. L. 1	Hayfield street	Owner M. F.	2
694	Sprent, David	V. L. 2	West Centre street	Owner M. F.	2
756	Stoddard, James	V. L. 9	Front street	Owner M. F.	2
781	Stong, Daniel	V. L. 6, 7, 8	Church street	F. M. F.	2
787	Stevens, Daniel	V. L. 3	West Centre street	Tenant M. F.	2
748	Stout, John	V. L. 14	West Centre street	Owner M. F.	2
316	Scott, Robert	Part 13	1, H. R. S.	F. M. F.	1
312	Scott, Francis	Part 13	1, H. R. S.	Owner M. F.	1
320	Shaw, John	V. L. 1, 2, 3, 4	Fowler's survey	Owner M. F.	1
341	Scott, Robert B.	V. L. block X	Chalk's survey	Owner M. F.	1
740	Smith, William	V. L. 3	Water street	Owner M. F.	1
312	Scott, Andrew	Part 13	1, H. R. S.	F. S. M. F.	1
672	Toma, Christopher	V. L. 6	North Stanley street	Owner M. F.	2
343	Torrance, Robert	V. L. 16, 17	Lewis & Galt's survey	Tenant M. F.	1
767	Turner, Edward	14	Armitage's survey	T. M. F.	2
712	VanEgmond, A. G.	6	East Centre street	Tenant M. F.	2
684	VanEgmond, C. R.	Part 11	2, H. R. S.	Owner M. F.	2
728	VanEgmond, A. G.	Part 10	2, H. R. S.	Owner M. F.	1
736	VanEgmond, L. G.	Part 10	2, H. R. S.	Owner M. F.	1
727	VanEgmond, W. D.	Part park lot	6	Owner M. F.	1
707	VanEgmond, Leopold	Part 10	2, H. R. S.	Owner M. F.	2
696	VanEgmond, L. E.	Part 10 and 11 Part 9, 10, 11,	2, H. R. S. 2, H. R. S.	F. M. F.	2
674	Westphal, Frederick	V. L. 10, 11	South Stanley street	Owner M. F.	2
670	Weber, Joseph	V. L. 1	East London street	Owner M. F.	2
669	Weber, Jacob	V. L. 2, 3,	North Stanley street	Owner M. F.	2
709	Welland, George	V. L. 3	Hayfield street	Owner M. F.	2
712	Young, William	9, 10, 11	Front street	Owner M. F.	2
<b>PART 2.—Persons Entitled to Vote at Municipal Elections Only.</b>					
784	Aitken, Jane	Part 11	2, H. R. S.	Owner	2
322	Archibald, James	Part 12	2, H. R. S.	Owner	1
779	Brown, Mary	11	North street	Owner	1
790	Bell, Jane	10, 19	Armitage's survey	Owner	2
324	Colman, Dr. T. T.	Part 9	1, H. R. S.	F	1
445	Crosswell, Mrs. E.	Part 14	2, H. R. S.	F	1
326	Curt, Francis	8	1, H. R. S.	F	1
244	Chambers, Margaret	12 to 13	E. and G. survey	F	1
778	Collinson, Hannah	22	North street	F	1




Rolling Sub-division. No. 1—Continued.

Rolling Sub-division	NAME	No. of Lot or part of Lot.	Concession, or Street	Owner, Tenant, L. H. S., or F. A.	W. O.
802	Davy, William	1	12, H. R. S.	F	
848	Dickson, Samuel	Part 10	2, H. R. S.	F	1
291	Devereaux, Ellen	West half 1	1, H. R. S.	F	1
434	Donovan, David	2	2, H. R. S.	F	1
440	Dickson, John	15	3 and 3, H. R. S.	F	
382	Ewing, George	V. L. 48	Harpurhey	F	1
785	Ferguson, Elizabeth	Part park lot	3, Edmondville	F	1
432	Fanson, Robert	12	3, H. R. S.	F	
393	Gemmell, Agnes	8	3, H. R. S.	F	2
310	Gray, W. M.	Part 9 and 10	3, H. R. S.	F	1
707	Hill, Neil	Part 11	2, H. R. S.	F	
772	Hale, Henrietta	23	Bayfield street	F	3
777	Howard, Caroline	38	North street	F	1
327	Harvey, Elizabeth	8, 9	Lewis & Galt survey	F	1
393	Hoffman, Michael	2	1, H. R. S.	F	1
330	Johnston, Margaret	Part 14	1, H. R. S.	F	1
323	Meyer, H. W. C.	Part 14	1, H. R. S.	F, Wingham p.o.	
781	McCallan, Ellen	26 to 31	Second street	F	1
787	McLeod, Effie	16	North street	F	1
723	McCann, Catharine	19	Centre street east	F	2
793	Nevins, James	12, 13	North street, Eg.	F	
774	Papple, Mary	15	Armitage's survey	F	2
761	Quinlan, Elizabeth	1 and 2	Church street	F	2
756	Shaver, Bridget	9	Front street	F	2
695	Simpson, Mrs. Jane	1	West Centre street	T	2
792	Snowden, Ann	10	North street, West	F	1
307	Young, Andrew	Part 9	2, H. R. S.	F	1
685	Wallace, Joseph	4, 5, 6 and 7	West London street	F	
308	Wilson, D. D.	Part 9 and 10	3, H. R. S.	F	1
306	Wilson, Charles	Part 9	1, H. R. S.	F	1

PART THREE.—Persons Entitled to Vote at Elections to the Legislative Assembly Only.

698	Anderson, George	Part 10	2, H. R. S.	M. F.	2
394	Broadfoot, Robert	8	2, H. R. S.	M. F.	2
318	Copp, John	V. L. 17 and 18	Fowler's survey	M. F.	1
686	Casey, Thomas	V. L. 8	West London street	M. F.	2
401	Dark, Robert	15	2, H. R. S.	M. F.	2
729	Daly, Christopher	Part 10	2, H. R. S.	M. F.	2
806	Ferguson, Samuel	Part of park lot 3		M. F.	2
804	Ferguson, James	Part of park lot 3		M. F.	2
750	Fleurbaey, Louis	2 and 3	Church street	M. F.	2
756	Hart, John	4, 5, 6	West Centre street	M. F.	2
786	Hill, James	4, 5, 6	West Centre street	M. F.	2
708	Jackson, George A.	4	East Centre street	M. F.	2
680	Kruse, William	4 and 5	Stanley street, South	M. F.	2
681	Kruse, Richard	4 and 5	Stanley street, South	M. F.	2
716	Lethorne, Thomas	9	East Centre street	M. F.	2
789	McLeod, Rodrick	16	N. street	M. F.	2
717	McDonnell, W. S.	10	East Centre street	M. F.	2
763	Quinlan, Humphrey	1 and 2	Water street	M. F.	2
752	Strong, Nelson	6, 7, 8	Church street	M. F.	2
753	Strong, Nathan	6, 7, 8	Church street	M. F.	2
289	Therby, William	6	1, H. R. S.	M. F.	1
304	Zeigler, Fred	6	1, H. R. S.	M. F.	1



POLLING SUB-DIVISION NO. 2.

Comprising that part of the Township West of the Line between Lots 14 and 15, and North of the Mill Road.

Lot No.	NAME	No. of Lot or part of Lot.	Concession or Street	Owner, Tenant, L. H. S., or P. S.	Acres
333	Amstrong, John	34	3, L. R. S.	Owner M. F.	4
348	Berry, James	East half 33	1, H. R. S.	T. M. F.	3
175	Bell, John	44	2, L. R. S.	F. M. F.	3
229	Broadfoot, James	32	3, L. R. S.	Owner M. F.	4
		33	5, H. R. S.		
330	Broadfoot, James, Jr.	32	3, L. R. S.	F. S. M. F.	4
492	Broadfoot, James	31 and 32	4, H. R. S.	Owner M. F.	1
264	Broadfoot, Samuel	East half 32	4, L. R. S.	Owner M. F.	1
456	Broadfoot, W. G.	26	3, H. R. S.	Owner M. F.	1
342	Brine, J. P.	Part 15	1, H. R. S.	Owner M. F.	1
366	Charters, William	31	6, L. R. S.	F. S. M. F.	2
168	Cudmore, Harry	North half 40	2, L. R. S.	Owner M. F.	3
178	Crich, George	31 45	2, H. R. S.	Tenant M. F.	3
173	Cosens, Nathaniel	28	3, H. R. S.	Owner M. F.	3
285	Charters, Robert	31 and 32	6 and 7, L. R. S.	Owner M. F.	2
494	Crich, Herbert	28	3 and 4, H. R. S.	F. M. F.	1
343	Cooper, William	31	4, L. R. S.	Owner M. F.	4
408	Coleman, William	32	2, H. R. S.	Tenant M. F.	1
482	Carnochan, James, Sr.	Part 21	3, H. R. S.	Owner M. F.	1
187	Crich, Whitfield	South half 39	2, L. R. S.	Owner M. F.	3
481	Carnochan, James Jr.	30	3, H. R. S.	Owner M. F.	1
404	Carnochan, Samuel	30	2, H. R. S.	Owner M. F.	1
447	Campbell, John	16	3, H. R. S.	F. S. M. F.	1
446	Campbell, David	18	3, H. R. S.	Owner M. F.	1
359	Carter, Thomas	22	1, H. R. S.	Owner M. F.	1
417	Crich, John	31	2, H. R. S.	Owner M. F.	3
370	Crich, Louis	North half 32	1, H. R. S.	Owner M. F.	3
418	Crich, James	30	2, H. R. S.	Owner M. F.	3
347	Campbell, William	Part 15	1, H. R. S.	F. M. F.	1
78	Chamney, James	V. L. 9	McD. S.	M. F.	4
416	Crich, Ed	30	3, H. R. S.	F. S. M. F.	3
361	Dale, William	24	1, H. R. S.	Owner M. F.	1
364	Dale, John	26	1, H. R. S.	Tenant M. F.	1
58	Davidson, Andrew	35	1, L. R. S.	Owner M. F.	4
162	Eloot, William	36	2, L. R. S.	F. M. F.	4
234	Eloot, Appleton, Jr.	35	3, H. R. S.	F. M. F.	4
361	Eden, Benjamin	Part 16	1, H. R. S.	Owner M. F.	1
463	Fowler, Thomas	31	3, H. R. S.	Owner M. F.	3
363	Fowler, Joseph	17 and 18	1, H. R. S.	Owner M. F.	1
367	Fowler, William	Part 18	3, H. R. S.	Owner M. F.	1
239	Fairbairn, Robert	39	3, L. R. S.	T. M. F.	4
445	Grieve, Hugh	17	3, H. R. S.	Tenant M. F.	1
268	Gray, Alexander	West half 32	4, L. R. S.	Owner M. F.	4
		22	5, H. R. S.		
368	Gerrens, Edward	30	1, H. R. S.	Tenant M. F.	1
392	Gibbins, William	25	1, H. R. S.	Owner M. F.	1
332	Grimmett, Daniel	V. L. 3	Chalk's survey	Owner M. F.	1
263	Gibbons, Henry	29	1, H. R. S.	F. S. M. F.	1
366	Henderson, John R.	21	1, H. R. S.	Owner M. F.	1
360	Hugh, Abraham	22	1, H. R. S.	Owner M. F.	1
114	Hayward, Alfred	Part 51	1, L. R. S.	Owner M. F.	3
100	Hansen, John	44	1, L. R. S.	Tenant M. F.	3
406	Hansen, John	18 and 17	2, H. R. S.	Owner M. F.	1
337	Hall, Isaac	Part 15	1, H. R. S.	Tenant M. F.	1
259	Helmstedt, Francis	Part 15	1, H. R. S.	Owner M. F.	1
177	John, Sidney	45	3, L. R. S.	Owner M. F.	3





Polling Sub-division No. 2—Continued.

Lot No.	NAME	No. of Lot or part of Lot	Condition or Street	Owner, Tenant, L. H. S., or F. S.	79
484	Landborough, James Jr.	23	3, H. R. S.	F. S. M. F.	1
481	Lane, Thomas	23	3, L. R. S.	Tenant M. F.	4
482	Landborough, Samuel	23	4, H. R. S.	Owner M. F.	1
484	Landborough, John	24	4, H. R. S.	Owner M. F.	1
490	Layton, Francis	33	2, H. R. S.	Tenant M. F.	3
484	Landborough, James	23	3, H. R. S.	Owner M. F.	1
485	Landborough, Wm.	23	3, H. R. S.	F. S. M. F.	1
480	Landborough, Wm. C.	27	3, H. R. S.	Occupant M. F.	3
484	Landborough, James	23	4, H. R. S.	F. S. M. F.	1
431	Layton, John	33	3, H. R. S.	F. M. F.	3
407	Martin, John	31	2, H. R. S.	F. S. M. F.	1
406	Martin, William	31	2, H. R. S.	F. S. M. F.	1
328	McTavish, Duncan	31	3, L. R. S.	F. S. M. F.	4
188	Mason, Charles	East half 32	2, L. R. S.	Owner M. F.	4
284	McAdam, Gordon	West half 31	7, L. R. S.	Owner M. F.	2
372	McIntosh, James	31	6, L. R. S.	Occupant M. F.	1
491	McLean, John	19 and 20	4, H. R. S.	Owner M. F.	1
457	Mavey, Robert	24	3, H. R. S.	F. M. F.	1
458	Mavey, William	24	3, H. R. S.	F. S. M. F.	1
107	Mears, Thomas	Part 49	1, L. R. S.	Owner M. F.	3
83	McKenzie, John	38	1, L. R. S.	Owner M. F.	4
84	McDonald, James	32	1, L. R. S.	Owner M. F.	4
85	McDonald, Duncan	Part 31	1, L. R. S.	Owner M. F.	4
80	McCartney, Hugh	Part 31	1, L. R. S.	Owner M. F.	4
331	Miller, Isaac	Part 15	1, H. R. S.	Owner M. F.	1
348	McGregor, Daniel	Part 15	1, H. R. S.	Owner M. F.	1
81	McCartney, Robert	Part 31	1, L. R. S.	F. S. M. F.	4
90	McLean, James	36	1, L. R. S.	F. M. F.	5
942	Not, George	40	3, L. R. S.	Owner M. F.	3
97	Not, James	43	1, L. R. S.	Tenant M. F.	3
99	Not, Robert	43	1, L. R. S.	Owner M. F.	3
98	Not, Albert	43	1, L. R. S.	F. S. M. F.	3
181	O'Brien, Henry	46	2, L. R. S.	Owner M. F.	3
423	O'Brien, Thomas	36	2, H. R. S.	Owner M. F.	3
356	Orie, Thomas	19	1, H. R. S.	Tenant M. F.	1
235	Pepper, Roger	South half 36	3, L. R. S.	Tenant M. F.	4
163	Pleves, Robert	38	2, L. R. S.	Owner M. F.	4
164	Pleves, Edward	38	2, L. R. S.	F. S. M. F.	3
78	Pleves, William	Part 31	1, L. R. S.	Owner M. F.	4
103	Ponock, Robert	46	1, L. R. S.	Owner M. F.	3
165	Pleves, W. G.	38	2, L. R. S.	F. S. M. F.	3
497	Rouledge, Charles	26	4, H. R. S.	Owner M. F.	1
241	Rouledge, John W.	36	3, L. R. S.	T. M. F.	1
419	Rinn, John	32	2, H. R. S.	T. M. F.	3
410	Robb, John	33	2, H. R. S.	Occupant M. F.	1
382	Randford, Richard	36	1, H. R. S.	F. M. F.	3
381	Randford, John	36 to 40	1, H. R. S.	F. M. F.	3
87	Ross, Alexander	54	1, L. R. S.	Owner M. F.	4
86	Ross, Neil	23	1, L. R. S.	Owner M. F.	4
67	Robinson, Joseph	V. L. 5	McD. S.	Owner M. F.	4
187	Shackin, Wm.	West half 31	2, L. R. S.	F. M. F.	4
237	Sparks, James	North half 36	3, L. R. S.	Owner M. F.	4
238	Sparks, Eli	North half 36	3, L. R. S.	F. S. M. F.	4
450	Spreat, George, Sr.	18 and 19	3 and 3, H. R. S.	Owner M. F.	1
448	Spreat, John	18 and 19	3, H. R. S.	Tenant M. F.	1
403	Spreat, George Jr.	18 and 19	2, H. R. S.	Tenant M. F.	1
112	Swinhank, George	Part 31	1, L. R. S.	Owner M. F.	3
94	Stephens, John	North half 41	2, L. R. S.	Owner M. F.	3
95	Stephens, Charles	South half 42	1, L. R. S.	Owner M. F.	3
84	Scott, William	{ V. L. 1, 2, 3, 4 1 Lot 28	McDonald convey	Owner M. F.	4
84	Smith, John	V. L. 3	McD. S., 1, L. R. S.	Owner M. F.	4
451	Tames, Edward	23, East half 30	3, H. R. S.	Owner M. F.	3




Polling Sub-division No. 2—Continued.

No. of Lot or part of Lot	NAME	No. of Lot or part of Lot	Concession or Street	Owner, Tenant, L. H. S., or F. R.	No. of Persons
469	Turnes, George	39	3, H. R. S.	F. S. M. F.	3
414	Turnes, Albert	39	3, H. R. S.	Tenant M. F.	3
418	Townsend, Joseph	36	3, H. R. S.	Owner M. F.	3
419	Townsend, William	37	3, H. R. S.	Owner M. F.	3
411	Townsend, Thomas	36	3, H. R. S.	Owner M. F.	3
106	Tiplady, Ralph	Part 49	1, L. R. S.	Tenant M. F.	3
113	Taylor, Richard	Part 51	1, L. R. S.	T. M. F.	3
170	White, Josiah	41	3, L. R. S.	F. S. M. F.	3
189	White, J. H.	41	3, L. R. S.	Owner M. F.	3
173	White, R. J.	34	3, L. R. S.	T. M. F.	3
189	Walker, James	33	3, L. R. S.	F. M. F.	4
181	Walker, John	34	3, L. R. S.	F. S. M. F.	4
176	Walker, Edward	43	3, L. R. S.	F. S. M. F.	3
175	Walker, Frank	42	3, L. R. S.	Owner M. F.	3
164	Wise, John	35	3, L. R. S.	Owner M. F.	4
286	Walker, David	31	3, L. R. S.	Owner M. F.	4
367	Wise, Samuel	29	1, H. R. S.	Owner M. F.	3
106	Wiles, Levi	48	1, L. R. S.	Owner M. F.	3
104	Wiles, A. D.	47	1, L. R. S.	Owner M. F.	3
81	Watts, George	38	1, L. R. S.	Owner M. F.	4
171	White, George H.	38	3, H. R. S.	Tenant M. F.	3
366	Yellow, Thomas	28	1, H. R. S.	Owner M. F.	1

PART 2.—Persons Entitled to Vote at Municipal Elections Only.

96	Avery, Charles	North half 42	1, L. R. S.	F	3
101	Avery, John	44	1, L. R. S.	F	3
110	Allenson, James	Part 50	1, L. R. S.	Tenant	3
79	Beird, Mrs. C.	49 A	McD. S.	F	4
409	Coleman, Frank	22	2, H. R. S.	F	1
483	Carnochan, Margaret	22	3, H. R. S.	F	1
174	Crieh, Joseph	45	2, L. R. S.	F	
372	Carter, Charles	34	1, H. R. S.	F	
336	Caldwell, Mrs.	South half 36	3, L. R. S.	F	
365	Dale, Christopher	26 and 27	1 H. R. S.	F	1
400	Diakos, John	15	9 and 3, H. R. S.	F	Goderich p. o.
74	Deith, Valentine	48, 49, 50	Armstrong's survey		
240	Eloot, David	37	2, L. R. S.	F	
352	Ewing, George	46	Harpurhey	F	1
78	Forest, Wm. L.	Part of park lot 3		F	
336	Fowler, Charlotte	Block 1	Harpurhey	F	1
102	Groat, Wm. A.	45	1, L. R. S.	F	3
348	Hancock, Hattie	6 and 7	Wensley survey	F	1
111	Jostyn, John	Part 50	1, L. R. S.	F	
422	Johas, Jane	35	2, H. R. S.	F	3
339	Johnston, Mrs. J.	8	Wensley survey	T	1
328	Knox, Catherine	Part 15	1, H. R. S.	F	
408	Manita, Margaret	21	2, H. R. S.	F	3



Polling Sub-division No. 2—Continued.


No. of Lot or part of Lot.	NAME	No. of Lot or part of Lot.	Concession of Street	Owner, Tenant, L. H. S., or F. S.	No. of Persons
328	McDonald, Angus	Part 16	1, H. R. S.	Occupant	1
324	McFarish, Agnes	31	2, L. R. S.	F	4
325	Merton, T. D.	33	2, L. R. S.	F	3
371	McLean, Ann	33	2, L. R. S.	F	1
373	McIntosh, Jane	31	2, L. R. S.	F	3
37	McDonald, Mrs. C.	Part 31	1, L. R. S.	F	4
327	McCartney, Robert	West half 30	2, L. R. S.	F	3
100	Plumsteel, William	60	1, L. R. S.	F	3
383	Ransford, Henry	38, 39, 40	1, H. R. S.	F	4
69	Rattenbury, William	Part 31	1, L. R. S.	F	4
83	Rattenbury, Elisabeth	Part 31	1, L. R. S.	F	4
349	Scott, Dr.	Part 16	1, H. R. S.	F	1
371	Sibbins, Edward	34	1, H. R. S.	Tenant	3
380	Shipley, George	West half 40	1, H. R. S.	F	3
91	Stanbury, George	37	1, L. R. S.	F	3
241	Turner, Silas	38	2, L. R. S.	F	3
389	Whiteley, Rebecca	30	1, H. R. S.	F	3
77	Wolfe, Magdalena	Part park lot 6	1, H. R. S.	F	4
160	Walker, Mary	34	2, H. R. S.	F	4
<b>PART THREE—Persons Entitled to Vote at Elections to the Legislative Assembly Only.</b>					
376	Brown, John	37	1, H. R. S.	M. F.	3
65	Beattie, Robert	1, 2, 3	McDonald's survey	M. F.	4
378	Cochrane, George	37	1, H. R. S.	M. F.	3
401	Dark, Robert	13	2, H. R. S.	M. F.	1
354	Eddy, George	18	1, H. R. S.	M. F.	1
375	Foster, James	37	1, H. R. S.	M. F.	3
69	Hotham, Robert	3	McD. S., Brucefield	M. F.	4
379	Jones, William	37	1, H. R. S.	M. F.	3
377	Jarvis, John	37	1, H. R. S.	M. F.	3
373	Macrae, Charles	37	1, H. R. S.	M. F.	3
63	McKnight, Donald	28	2, L. R. S.	M. F.	4
374	Oliver, Thomas	37	1, H. R. S.	M. F.	3
267	Papple, Edward	31	2, L. R. S.	M. F.	4
106	Raney, Robert	47	1, L. R. S.	M. F.	3
68	Smith, George	36	1, L. R. S.	M. F.	4
380	Turney, William	Part 16	1, H. R. S.	M. F.	1
418	Watson, George	60	2, H. R. S.	M. F.	3



POLLING SUB-DIVISION NO. 3.

Comprising the First, Second and Third Concessions, L. R. S., south of the Mill Road, and the Twelfth, Thirteenth, Fourteenth, and Fifteenth Concessions, H. R. S.

U. S. No.	NAME	No. of Lot or part of Lot	Concession or Street	Owner, Tenant, L. H. S., or F. R.	70
49	Alkenhead, John	33	1, L. R. S.	Owner M. F.	4
134	Allen, John	28	2, L. R. S.	Owner M. F.	4
153	Allen, James	28	2, L. R. S.	F. S. M. F.	4
689	Alexander, John	7	13, H. R. S.	Owner M. F.	6
896	Beery, William	West half 30	3, L. R. S.	T. M. F.	4
8	Bell, James Jr.	8	1, L. R. S.	T. M. F.	7
21	Bell, Andrew	12	1, L. R. S.	Owner M. F.	8
42	Butt, Elam	22	1, L. R. S.	Owner M. F.	8
48	Boyes, Thomas	27	1, L. R. S.	Owner M. F.	4
15	Brown, Carnif	8	1, L. R. S.	Owner M. F.	7
14	Blair, James	8	1, L. R. S.	Owner M. F.	7
7	Bell, James Sr.	5	1, L. R. S.	Owner M. F.	7
6	Bell, William Sr.	4	1, L. R. S.	Owner M. F.	7
3	Bell, William Jr.	3	1, L. R. S.	Tenant M. F.	7
4	Bell, Robert Sr.	5	1, L. R. S.	Owner M. F.	7
117	Bell, Robert Jr.	3	2, L. R. S.	Owner M. F.	7
183	Buchanan, Alexander	4	3, L. R. S.	Owner M. F.	7
162	Buchanan, Andrew	1	3, L. R. S.	Owner M. F.	8
220	Bell, David	28	3, L. R. S.	Owner M. F.	4
146	Butt, William	North half 22	2, L. R. S.	Owner M. F.	6
221	Bell, William	26	3, L. R. S.	F. S. M. F.	4
8	Bell, James	4	1, L. R. S.	T. M. F.	4
41	Cudmore, William Jr.	21	1, L. R. S.	F. S. M. F.	8
19	Crawford, John	16	1, L. R. S.	Owner M. F.	7
20	Crawford, James	11	1, L. R. S.	F. S. M. F.	7
32	Cooper, James	17	1, L. R. S.	Owner M. F.	8
40	Cudmore, William	21	1, L. R. S.	Owner M. F.	8
190	Caldwell, John	South half 6	3, L. R. S.	Owner M. F.	7
128	Clark, Matthew	8	3, L. R. S.	Owner M. F.	7
128	Clark, Matthew, Jr.	8	3, L. R. S.	F. S. M. F.	7
211	Cheaney, James	22	3, L. R. S.	Owner M. F.	4
214	Chapman, William	24	3 and 2, L. R. S.	Owner M. F.	4
218	Chapman, John	24	3, L. R. S.	F. S. M. F.	4
644	Connon, James	1	12, H. R. S.	Owner M. F.	6
632	Connon, Arthur	1	12, H. R. S.	T. M. F.	6
128	Cheaney, John	10	2, L. R. S.	Owner M. F.	6
34	Cooper, William	Part 16	1, L. R. S.	Owner M. F.	6
70	Cameron, Duncan	V. L. 6	Armstrong's survey	Owner M. F.	4
216	Chapman, William Jr.	24	3, L. R. S.	F. S. M. F.	4
648	Connor, George	1	12, H. R. S.	F. S. M. F.	8
133	Doig, John	14	2, L. R. S.	F. M. F.	5
133	Doig, William	14	2, L. R. S.	F. M. F.	5
141	Dayman, William	North half 18	2, L. R. S.	Owner M. F.	5
997	Dayman, Peter, Sr.	South half 19	2, L. R. S.	Owner M. F.	5
906	Dayman, Humphrey	North half 19	2, L. R. S.	F. S. M. F.	5
147	Dayman, Henry	22	2, L. R. S.	T. M. F.	5
148	Dayman, James	22	2, L. R. S.	F. S. M. F.	5
149	Dayman, John	22	2, L. R. S.	Owner M. F.	5
152	Dallas, James	22	2, L. R. S.	Owner M. F.	5
153	Dallas, John	26	2, L. R. S.	Occupant M. F.	4
153	Dallas, William	South half 27	2, L. R. S.	Occupant M. F.	4
86	Dixon, William	V. L. 4, 5	Armstrong's survey	Owner M. F.	4
654	Dalrymple, Robert	1	14, H. R. S.	Owner M. F.	6
657	Dalrymple, Robert Jr.	1	14, H. R. S.	F. S. M. F.	6
145	Eggle, Robert T.	20	2, L. R. S.	F. M. F.	5
210	Eggle, John J.	21	2, L. R. S.	F. M. F.	5
634	Eyre, Henry	Part 2	12, H. R. S.	Tenant M. F.	6
634	Eyre, Silas	Part 2	12, H. R. S.	F. M. F.	6
636	Eyre, G. S.	Part 2	12, H. R. S.	F. S. M. F.	6
124	Fatchairs, George	7	2, L. R. S.	F. S. M. F.	7
125	Fatchairs, Elliott Sr.	7	2, L. R. S.	F. M. F.	7
127	Ford, John	North half 2	2, L. R. S.	Owner M. F.	7
88	Gano, Peter	Part 76	1, L. R. S.	F. M. F.	5





Rolling Sub-division No. 3—Continued.

No.	NAME	No. of Lot or of Lot.	Compassion or Street	Owner, Tenant, L. R. S., or F. R.	Ac.
33	Hunt, Robert	North half 10	1, L. R. S.	F. M. F.	3
73	Hill, George	V. L. 7	Armstrong's survey	Tenant M. F.	3
483	Horton, John	3	14, H. R. S.	Owner M. F.	7
653	Horton, Henry	West half 5	13, H. R. S.	Owner M. F.	7
190	Ingram, George	0	3, L. R. S.	Owner M. F.	7
684	Irwin, John	1	13, H. R. S.	Owner M. F.	6
85	Jamison, J. R.	V. L. 12, 14, 15, 23	1, L. R. S.	Owner M. F.	4
116	Kernick, Thomas	Parts 1 and 2.	1, L. R. S.	F. M. F.	
634	Latta, John	5	13, H. R. S.	Owner M. F.	6
649	Latta, Jacob	3	13, H. R. S.	Owner M. F.	6
647	Miller, James	Part 2	3, L. R. S.	T. M. F.	7
641	McLean, D. B.	8	13, H. R. S.		6
22	McNevin, John	13	1, L. R. S.	T. M. F.	3
81	McIntosh, David	V. L. 3, 8, 9, 10	Armstrong's survey	Owner M. F.	4
24	McLean, David	14 and 15	1, L. R. S.	Owner M. F.	3
27	Malla, Robert	Part 16	1, L. R. S.	Owner M. F.	3
30	McMurtre, John	Part 16	1, L. R. S.	Owner M. F.	3
34	McLean, Robert B.	16	1, L. R. S.	Owner M. F.	3
641	McLean, David	8	12, H. R. S.	Owner M. F.	3
27	Montith, Alexander, Sr.	18	1, L. R. S.	Owner M. F.	3
36	Mutholland, James	20	1, L. R. S.	Owner M. F.	3
11	McLaren, Robert, Jr.	7	1, L. R. S.	Tenant M. F.	7
13	McLaren, Robert, Sr.	North half 7	1, L. R. S.	Owner M. F.	7
13	McLaren, John	South half 7	1, L. R. S.	Owner M. F.	7
1	Murray, James	1 and 2	1, L. R. S.	Owner M. F.	6
2	Murray, Andrew	1 and 2	1, L. R. S.	F. S. M. F.	6
184	McFarlane, James	South half 10	3, L. R. S.	Owner M. F.	3
196	McFarlane, Dupon	11	3, L. R. S.	Owner M. F.	3
202	McGregor, John	15	3, L. R. S.	Owner M. F.	3
201	McGregor, Hugh	14	3, L. R. S.	Owner M. F.	3
135	McLean, James	South half 15	2, L. R. S.	Owner M. F.	3
136	McDougall, William	North half 15	2, L. R. S.	Owner M. F.	3
138	McKay, George T.	North half 16	2, L. R. S.	Owner M. F.	3
137	McKay, Daniel	South half 16	2, L. R. S.	Owner M. F.	3
80	McGinney, Robert, Jr.	23	2, L. R. S.	Owner M. F.	4
203	McGregor, Archibald	16	2, L. R. S.	F. S. M. F.	4
204	McDougall, William, Jr.	Part 17	3, L. R. S.	Owner M. F.	4
128	McLean, John	17	2, L. R. S.	Owner M. F.	5
205	Murray, Robert	18	2, L. R. S.	Owner M. F.	5
142	McDonald, John	19	2, L. R. S.	Owner M. F.	5
213	McNaughton, John	23	2, L. R. S.	Owner M. F.	5
150	McKenzie, Simon	25	2, L. R. S.	Owner M. F.	4
151	McKenzie, Alexander	25	2, L. R. S.	Owner M. F.	4
222	Mechina, Henry	29	2, L. R. S.	F. S. M. F.	4
223	McKenzie, John	3, L. R. S.	2, L. R. S.	Tenant M. F.	4
184	Munro, John	East half 30	2, L. R. S.	Owner M. F.	4
62	Marke, R. W.	30	2, L. R. S.	F. M. F.	4
654	McLean, John	V. L. 2	Armstrong's survey	Owner M. F.	4
659	McLean, Donald	6	13, H. R. S.	F. M. F.	4
658	Mitchell, John T.	8	12, H. R. S.	Owner M. F.	4
658	McFarlane, John	2	15, H. R. S.	Owner M. F.	3
658	McFarlane, John	5	14, H. R. S.	Owner M. F.	7
219	McTague, Nelson	Part 1	13, H. R. S.	Owner M. F.	6
119	McTague, Morgan	27	2, L. R. S.	F. M. F.	5
121	McArdine, James	6	2, L. R. S.	Tenant M. F.	7
206	Murray, William	18	1, L. R. S.	F. M. F.	7
620	McTague, James L.	18	3, L. R. S.	F. S. M. F.	3
621	Moore, Isaac	Part 1	13, H. R. S.	F. S. M. F.	6
622	Mitchell, George	Part 1	12, H. R. S.	T. M. F.	6
623	Mitchell, George	3	14, H. R. S.	F. M. F.	3
73	Niven, Alexander	V. L. 22, 23	Armstrong's survey	Owner M. F.	4
625	Novall, Robert	3	12, H. R. S.	Owner M. F.	6
626	Nichols, Thomas	Part 1	13, H. R. S.	Owner M. F.	6




Polling Sub-division No. 3—Continued.

No. of Polling District	NAME	No. of Lot or part of Lot.	Concession or Street	Owner, Tenant, L. R. S., or F. R.	Class
44	Paton, James	25	1, L. R. S.	Owner M. F.	4
144	Plewan, George	31	2, L. R. S.	Owner M. F.	5
145	Plewan, Albert	31	3, L. R. S.	F. R. M. F.	5
647	Purkins, R. J.	Part 1	13, H. R. S.	Owner M. F.	6
199	Robertson, Thomas	13	3, L. R. S.	Owner M. F.	5
200	Robertson, James	13	3, L. R. S.	F. R. M. F.	5
637	Robertson, Peter	4	12, H. R. S.	Owner M. F.	6
44	Smith, Wm. R.	24	1, L. R. S.	T. M. F.	4
45	Smith, James	24	1, L. R. S.	Owner M. F.	4
16	Stewart, Alexander	9	1, L. R. S.	F. M. F.	7
131	Smith, Samuel	11	2, L. R. S.	Owner M. F.	7
167	Stewart, John	6	3, L. R. S.	F. M. F.	5
197	Stewart, James	12	3, L. R. S.	Owner M. F.	5
198	Stewart, Peter	13	3, L. R. S.	F. R. M. F.	5
52	Swains, Rev. J. H.	V. L. 16	Armstrong's survey	Income M. F.	4
54	Swains, James	V. L. 13	Armstrong's survey	Owner M. F.	4
650	Shepherd, John	4	13, H. R. S.	Owner M. F.	6
652	Stewart, Donald	North half 5	13, H. R. S.	Owner M. F.	6
209	Sproat, William	20	3, L. R. S.	F. M. F.	5
115	Stewart, Robert	Part 1 and 2	1, L. R. S.	F. M. F.	5
84	Turner, R. J.	30	1, L. R. S.	Owner M. F.	4
650	Traquair, James	3	16, H. R. S.	F. M. F.	8
659	Traquair, John	4	14, H. R. S.	Owner M. F.	8
661	Traquair, Robert	2	3, L. R. S.	F. M. F.	8
119	Wood, Robert	4	2, L. R. S.	F. R. M. F.	7
50	Woodley, Thomas	28	1, L. R. S.	Owner M. F.	4
118	Wood, John, Sr.	4	3, L. R. S.	Owner M. F.	7
124	Wood, John	5	3, L. R. S.	F. R. M. F.	8
125	Wood, Andrew	6	3, L. R. S.	Owner M. F.	7
31	Waters, Robert	29	1, L. R. S.	Freeholder M. F.	4
183	Woods, James	5	3, L. R. S.	F. R. M. F.	6
640	Workman, James	7	12, H. R. S.	Tenant M. F.	6

PART 2.—Persons Entitled to Vote at Municipal Elections Only.

193	Bell, Donald	6	2, L. R. S.	Owner	7
195	Clutton, Susan	North half 10	3, L. R. S.	Owner	5
134	Doig, Isabella	16	3, L. R. S.	F	
802	Davy, William	1	12, H. R. S.	F	6
74	Deihl, Valentine	47, 48	Armstrong's survey	F	
648	Gray, John	Part 1	13, H. R. S.	F	6
188	Horton, James	Part 7	3, L. R. S.	Owner	
60	Hart, George	V. L. part 3	Armstrong's survey	Owner	
191	Murdock, Thomas	North half 6	3, L. R. S.	Tenant	7
10	McArthur, Jane	6	1, L. R. S.	Owner	7
317	Monroe, Henrietta	26	3, L. R. S.	Owner	4
63	McIntosh, Mary Mrs.	V. L. 1 and 29	Armstrong's survey	Owner	4
29	Mello, Thomas	Part 16	1, L. R. S.	Owner	8
806	Mitchell, Valentine	3	15, H. R. S.	Owner	
607	McMillan, Miles	25	3, L. R. S.	Owner	
47	McMillan, Jane Mrs.	26	1, L. R. S.	F	5
237	McCourtney, Robt.	West half 30	3, L. R. S.	F	4
31	Phillips, Eliza	Part 16	1, L. R. S.	Owner	8
232	Plumstead, Henry	29	1, L. R. S.	Owner	3
25	Rehmond, Margaret	Part 16	1, L. R. S.	Owner	5
45	Ross, Mrs. Anna	Part 27	1, L. R. S.	Occupant	5
18	Smith, Jane	10	1, L. R. S.	Owner	7
140	Workman, Mary J.	South half 18	2, L. R. S.	Owner	5



Polling Sub-division No. 3—Continued.

No.	NAME	No. of Lot or part of Lot.	Concession or Street	Owner, Tenant, L. R. S., or F. S.	
<b>PART THREE.—Persons Entitled to Vote at Elections to the Legislative Assembly Only.</b>					
26	Ashmun, Rev. Samuel	Part 16	1, L. R. S.	House'd M. F.	5
189	Bullard, Robert	7	3, L. R. S.	House'd M. F.	7
212	Chapman, John	23	3, L. R. S.	M. F.	6
99	Dixon, Moses	V. L. 4 and 5	1, L. R. S.	M. F.	4
186	Fulton, Robert	5	3, L. R. S.	House'd M. F.	7
218	Muir, Robert	26	3, L. R. S.	M. F.	4
39	Mulholland, George	20	1, L. R. S.	M. F.	6
122	McTaggart, Edward	7	2, L. R. S.	M. F.	7
23	Rowliff, Robert	13	1, L. R. S.	M. F.	5
35	Riley, William	17	1, L. R. S.	M. F.	6
17	Stewart, John	9	1, L. R. S.	M. F.	7
53	Simpson, R. J.	Part 30	1, L. R. S.	M. F.	5
651	Tremeer, John	4	13, H. R. S.	M. F.	6

POLLING SUB-DIVISION NO 4.

Comprising the Fourth, Fifth, Sixth, Seventh, Eighth, Ninth, Tenth and Eleventh Concessions, II. R. S., and that part of the Fourth, Fifth, Sixth and Seventh Concessions, L. R. S., south of the Mill Road.

549	Allen, John C.	West half 7	7, H. R. S.	Owner M. F.	2
550	Allen, William	8	7, H. R. S.	Owner M. F.	2
502	Archibald, Andrew, sr.	5	5, H. R. S.	Owner M. F.	2
503	Archibald, Andrew, jr.	5	5, H. R. S.	F. S. M. F.	2
254	Brownlee, George	23	4, L. R. S.	Owner M. F.	1
594	Brown, Neil	9	9, H. R. S.	Owner M. F.	2
483	Bubola, William, jr.	11	4, H. R. S.	Owner M. F.	2
484	Bubola, William, sr.	Part 11	4, H. R. S.	Owner M. F.	2
261	Brock, Robert	29	4, L. R. S.	Owner M. F.	4
262	Brock, George	29	4, L. R. S.	Owner M. F.	4
505	Chesney, Samuel	8	5, H. R. S.	F. M. F.	
545	Connolly, Thomas	2	7, H. R. S.	Owner M. F.	1
552	Cumming, James	10	7, H. R. S.	Owner M. F.	2
539	Campbell, John	8	6, H. R. S.	F. S. M. F.	2
530	Campbell, William	8	6, H. R. S.	F. S. M. F.	2
542	Carter, Henry	West half 14	6, H. R. S.	Owner M. F.	2
504	Chesney, William	6	5, H. R. S.	Owner M. F.	2
478	Chesney, Henry	8	4, H. R. S.	F. M. F.	2
506	Chesney, David	8	5, H. R. S.	F. M. F.	2
479	Chesney, Piersons	9	6, H. R. S.	T. M. F.	2
535	Chesney, William James	10	6, H. R. S.	F. M. F.	2
488	Cernochans, William	12	4, H. R. S.	Owner M. F.	2
518	Coleman, Robert	14	5, H. R. S.	Owner M. F.	2
519	Coleman, George	14	5, H. R. S.	F. S. M. F.	2
507	Cameron, Peter	30	6, L. R. S.	F. S. M. F.	2
514	Cameron, James	13	5, H. R. S.	Owner M. F.	2
517	Coleman, James	14	5, H. R. S.	F. S. M. F.	2
624	Dobson, George	6	11, H. R. S.	Owner M. F.	6
242	Doig, John, Jr.	18	4, L. R. S.	Owner M. F.	5
525	Doig, James	North half 6	6, H. R. S.	Tenant M. F.	3
526	Doig, Robert	South half 6	6, H. R. S.	Tenant M. F.	3
556	Doig, William	3	5, H. R. S.	Owner M. F.	2



Rolling Sub-division No. 4—Continued.

No.	NAME	No. of Lot or part of Lot.	Connection or Street.	Owner, Tenant, L. H. S., or P. A.	Acres
640	Edwards, James	East half 13	7, H. R. S.	Owner M. F.	3
642	Elder, William	9	11, H. R. S.	} Owner M. F.	3
643	Elder, Thomas	9	10, H. R. S.		
			11, H. R. S.		
682	Forsyth, Ebenezer Jr	14	4, H. R. S.	T. M. F.	
680	Fotheringham, William	37	4, L. R. S.	Owner M. F.	4
681	Forsyth, Ebenezer	14	5, H. R. S.	Owner M. F.	2
647	Grummett, William	4	7, H. R. S.	F. M. F.	3
658	Gordon, William	North half 26	4, L. R. S.	Occupant M. F.	2
657	Gordon, Alexander	South half 26	4, L. R. S.	Occupant M. F.	2
659	Gordon, Angus	26 and 29	4, L. R. S.	Owner M. F.	3
621	Grinney, William	2	5, H. R. S.	Owner M. F.	3
375	Gummill, James	26	5, L. R. S.	Owner M. F.	2
673	Gibson, Joseph	8	5, H. R. S.	Owner M. F.	1
649	Hannah, Robert	3	5, H. R. S.	F. S. M. F.	1
648	Hannah, Samuel	3	5, H. R. S.	F. S. M. F.	1
290	Halliday, John	29	7, L. R. S.	F. S. M. F.	3
662	Hunter, Simon	8	9, H. R. S.	Tenant M. F.	2
623	Hyslop, John	3	6, H. R. S.	Owner M. F.	1
180	Houston, James	13	6, H. R. S.	Owner M. F.	3
639	Houston, Samuel O.	13	6, H. R. S.	Tenant M. F.	3
667	Hannah, Moses	3	5, H. R. S.	Owner M. F.	1
348	Habbirk, George	18	4, L. R. S.	T. M. F.	2
280	Hulston, John	South half 30	4, L. R. S.	F. S. M. F.	2
693	Hunter, George	6	5, H. R. S.	F. S. M. F.	2
669	Hessner, William	14	4, H. R. S.	Owner M. F.	3
490	Holland, Robert	14	4, H. R. S.	F. S. M. F.	2
607	Jarman, Thomas	9	5, H. R. S.	T. M. F.	3
676	Kyle, William	Part 10	5, H. R. S.	Owner M. F.	1
688	Kelly, Peter	10	9, H. R. S.	Owner M. F.	2
685	Kyle, John	1	5, H. R. S.	Owner M. F.	1
516	Kastling, Patrick, Sr.	North half 1	6, H. R. S.	Owner M. F.	1
520	Kastling, John	East half 4	6, H. R. S.	Occupant M. F.	1
515	Kastling, Patrick, Jr.	South half 1	6, H. R. S.	Owner M. F.	1
590	Kennedy, Nell	West half 7	9, H. R. S.	F. S. M. F.	1
591	Kennedy, Roderick	West half 7	9, H. R. S.	F. S. M. F.	1
626	Kineman, William	8	11, H. R. S.	Tenant M. F.	6
624	Laidlaw, George	2	6, H. R. S.	Owner M. F.	2
660	Love, John	14	7, H. R. S.	Owner M. F.	1
511	Leatherland, Robert	11	5, H. R. S.	Owner M. F.	1
512	Leatherland, William J.	11	5, H. R. S.	F. S. M. F.	1
680	McKay, John	South part 19	4, L. R. S.	Owner M. F.	2
236	Mason, Harry	South half 25	4, L. R. S.	Owner M. F.	2
305	McQueen, James	North half 22	4, L. R. S.	Owner M. F.	2
548	McKay, William	West half 15	5, H. R. S.	Owner M. F.	2
248	McKay, James	North half 19	4, L. R. S.	Owner M. F.	2
247	McGonigle, George	18	4, L. R. S.	Owner M. F.	2
244	McKay, George	South half 17	4, L. R. S.	Owner M. F.	2
245	McKay, Donald	North half 17	4, L. R. S.	Owner M. F.	2
699	McDonald, Duncan	1	10, H. R. S.	Owner M. F.	6
616	McLay, William	2	11, H. R. S.	Tenant M. F.	6
612	McCloy, John	2	11, H. R. S.	Owner M. F.	6
600	McKay, Alexander	3	10, H. R. S.	Owner M. F.	6
619	McDonald, Donald, Sr.	West half 4	11, H. R. S.	Owner M. F.	6
620	McDonald, Donald, Jr.	West half 4	11, H. R. S.	F. S. M. F.	6
621	McKinnon, Donald	5	11, H. R. S.	Owner M. F.	6
622	McKinnon, John	5	11, H. R. S.	F. S. M. F.	6
623	McKinnon, Angus	5	11, H. R. S.	F. S. M. F.	6
624	McGregor, Duncan	7	11, H. R. S.	Owner M. F.	6
625	McMillan, Hugh	7	10, H. R. S.	Owner M. F.	6





Rolling Sub-division No. 4—Continued.

No.	NAME	No. of Lot or part of Lot.	Companion or Street.	Owner, Tenant, L. R. S., or F. A.	Ac.
607	McMillan, Daniel	7	10, H. R. S.	F. S. M. F.	6
608	McMillan, Milton	East half 3	4, H. R. S.	Owner M. F.	6
609	McKay, William	8	10, H. R. S.	F. S. M. F.	6
610	McKay, John	9	10, H. R. S.	Owner M. F.	6
611	McKay, Donald	8	10, H. R. S.	F. S. M. F.	6
612	McKay, Peter	West half 9	10, H. R. S.	Owner M. F.	6
606	McGovern, Robert	11	4, H. R. S.	Owner M. F.	6
678	Manson, David	12	4, H. R. S.	Owner M. F.	6
679	Mease, Peter	West half 10	4, H. R. S.	Owner M. F.	6
677	McTavish, James	11	4, H. R. S.	Owner M. F.	6
674	McLaughlin, Peter	9	4, H. R. S.	Owner M. F.	6
681	McKay, Alexander	South half 8	4, H. R. S.	Owner M. F.	6
679	McKay, Peter	South half 6	4, H. R. S.	F. S. M. F.	6
670	McKay, John	West half 4	4, H. R. S.	Owner M. F.	6
684	McClelland, John	1	9, H. R. S.	Tenant M. F.	6
644	McCConnell, James	1	7, H. R. S.	F. M. F.	6
640	McNaughton, William	Part 3	7, H. R. S.	Owner M. F.	6
678	McKay, Hugh	26	5, L. R. S.	Owner M. F.	6
679	McKay, Robert	26	6, L. R. S.	F. S. M. F.	6
680	McKay, Malcolm	26	5, L. R. S.	F. S. M. F.	6
681	McKay, James	26	5, L. R. S.	F. S. M. F.	6
687	McClay, John, Jr.	South half 8	9, H. R. S.	Owner M. F.	6
604	McClay, David	4	10, H. R. S.	Tenant M. F.	6
467	Murray, Charles	East half 3	4, H. R. S.	Tenant M. F.	6
466	Murray, John	West half 3	4, H. R. S.	Tenant M. F.	6
374	McLean, John	29	5, L. R. S.	Occupant M. F.	6
287	McOa, John	Part 37	5, L. R. S.	Owner M. F.	6
466	Murray, Philip	3	1, H. R. S.	Occupant M. F.	6
606	McMillan, Hugh, Jr.	7	10, H. R. S.	F. S. M. F.	6
618	Pybas, Henry	3	11, H. R. S.	Owner M. F.	6
501	Richard, James	4	4, H. R. S.	Owner M. F.	6
484	Fredergott, John	12	4, H. R. S.	Owner M. F.	1
496	Fredergott, Michael	12	4, H. R. S.	F. S. M. F.	1
487	Fredergott, Joseph	12	4, H. R. S.	F. S. M. F.	1
623	Quelan, James	West half 4	4, H. R. S.	Owner M. F.	1
603	Riley, Benjamin	4	10, H. R. S.	Owner M. F.	6
608	Ross, William	Part 24	4, H. R. S.	Owner M. F.	6
626	Robb, Charles	10	11, H. R. S.	Owner M. F.	6
377	Rovette, David	27	6, L. R. S.	Owner M. F.	4
609	Raiske, John	10	5, H. R. S.	Owner M. F.	3
613	Robinson, Richard	12	5, H. R. S.	Owner M. F.	3
610	Reinke, George	10	5, H. R. S.	F. S. M. F.	3
614	Stachis, William	10	10, H. R. S.	F. S. M. F.	6
622	Spreat, Alexander	West half 21	4, L. R. S.	Owner M. F.	6
612	Stachis, John	10	10, H. R. S.	Owner M. F.	6
618	Stachis, Alexander	18	4, L. R. S.	Tenant M. F.	6
619	Stachis, William	1	11, H. R. S.	Owner M. F.	6
606	Stary, George	West half 8	5, H. R. S.	Owner M. F.	6
604	Stilvey, William J.	East half 4	5, H. R. S.	Owner M. F.	6
631	Strong, George	East half 9	5, H. R. S.	Owner M. F.	1
622	Strong, John	East half 9	6, H. R. S.	Owner M. F.	3
623	Stary, Andrew	West half 9	6, H. R. S.	F. S. M. F.	3
624	Stary, John	East half 7	6, H. R. S.	Owner M. F.	3
626	Spreat, Alexander	11	7, H. R. S.	F. M. F.	3
624	Stach, William	11	6, H. R. S.	Owner M. F.	3
620	Stach, Matthew	12	7, H. R. S.	Owner M. F.	3
471	Spreat, John, Jr.	12	7, H. R. S.	Owner M. F.	3
620	Stallings, Thomas	9	5, H. R. S.	Owner M. F.	3
484	Stallings, Leonard	1	4, H. R. S.	Owner M. F.	6
469	Spreat, James	1	4, H. R. S.	Owner M. F.	1
678	Spreat, Thomas	West 1/4 and east 1/2	4, H. R. S.	Owner M. F.	3
281	Spreat, James	6	4, H. R. S.	Owner M. F.	3
611	Stary, George	North half 20	4, L. R. S.	F. M. F.	6
620	Tompson, John	East half 5	10, H. R. S.	F. M. F.	6
646	Taylor, James	East half 14	4, H. R. S.	Owner M. F.	6
641	Taylor, John	East half 14	4, H. R. S.	F. S. M. F.	6
628	Tynack, Anthony	7	4, H. R. S.	Owner M. F.	6
677	Tynack, Henry	7	4, H. R. S.	F. S. M. F.	6





god-aug 9/190.  
Grabenw.

Michael Smith

120 My o. l. in

