

**CIHM
Microfiche
Series
(Monographs)**

**ICMH
Collection de
microfiches
(monographies)**



Canadian Institute for Historical Microreproductions / Institut canadien de microreproductions historiques

© 1995

Technical and Bibliographic Notes / Notes technique et bibliographiques

The Institute has attempted to obtain the best original copy available for filming. Features of this copy which may be bibliographically unique, which may alter any of the images in the reproduction, or which may significantly change the usual method of filming are checked below.

L'Institut a microfilmé le meilleur exemplaire qu'il lui a été possible de se procurer. Les détails de cet exemplaire qui sont peut-être uniques du point de vue bibliographique, qui peuvent modifier une image reproduite, ou qui peuvent exiger une modifications dans la méthode normale de filmage sont indiqués ci-dessous.

- | | |
|-------------------------------------------------------------------------------------------------------------------------------------------------------------------------------------------------------------------------------------------------------------------------------------------------------------------------------------------------------------------------------------------------------------------------------------------------------------------------------------------------------------------------------------------------------------------------------------------------------------------------------------------------------------------------------------------------------------------------------------------------------------------------------------------------------------------------------------------------------------------------------------------------------------------------------------------------------------------------------------------------------------------------------------------------------------------------------------------------------------------------------------------------------------------------------------------------------------------------------------------------------------------------------------------------------------------------------------------------------------------------------------------------------------------------------------------------------------------------------------------------------------------------------------------------------------------------------------------------------------------------------------------------------------------------|-------------------------------------------------------------------------------------------------------------------------------------------------------------------------------------------------------------------------------------------------------------------------------------------------------------------------------------------------------------------------------------------------------------------------------------------------------------------------------------------------------------------------------------------------------------------------------------------------------------------------------------------------------------------------------------------------------------------------------------------------------------------------------------------------------------------------------------------------------------------------------------------------------------------------------------------------------------------------------------------------------------------------------------------------------------------------------------------------------------------------------------------------------------------------------------------------------------------------------------------------------------------------------------------------------------------------------------------------|
| <p><input checked="" type="checkbox"/> Coloured covers / Couverture de couleur</p> <p><input type="checkbox"/> Covers damaged / Couverture endommagée</p> <p><input type="checkbox"/> Covers restored and/or laminated / Couverture restaurée et/ou pelliculée</p> <p><input type="checkbox"/> Cover title missing / Le titre de couverture manque</p> <p><input type="checkbox"/> Coloured maps / Cartes géographiques en couleur</p> <p><input type="checkbox"/> Coloured ink (i.e. other than blue or black) / Encre de couleur (i.e. autre que bleue ou noire)</p> <p><input type="checkbox"/> Coloured plates and/or illustrations / Planches et/ou illustrations en couleur</p> <p><input type="checkbox"/> Bound with other material / Relié avec d'autres documents</p> <p><input type="checkbox"/> Only edition available / Seule édition disponible</p> <p><input type="checkbox"/> Tight binding may cause shadows or distortion along interior margin / La reliure serrée peut causer de l'ombre ou de la distorsion le long de la marge intérieure.</p> <p><input type="checkbox"/> Blank leaves added during restorations may appear within the text. Whenever possible, these have been omitted from filming / Il se peut que certaines pages blanches ajoutées lors d'une restauration apparaissent dans le texte, mais, lorsque cela était possible, ces pages n'ont pas été filmées.</p> <p><input checked="" type="checkbox"/> Additional comments / Commentaires supplémentaires: Texte en français et en anglais. Page 26 comporte une numérotation fautive : p. 6. Text in French and English. Page 26 is incorrectly numbered page 6.</p> | <p><input type="checkbox"/> Coloured pages / Pages de couleur</p> <p><input type="checkbox"/> Pages damaged / Pages endommagées</p> <p><input type="checkbox"/> Pages restored and/or laminated / Pages restaurées et/ou pelliculées</p> <p><input checked="" type="checkbox"/> Pages discoloured, stained or foxed / Pages décolorées, tachetées ou piquées</p> <p><input type="checkbox"/> Pages detached / Pages détachées</p> <p><input checked="" type="checkbox"/> Showthrough / Transparence</p> <p><input checked="" type="checkbox"/> Quality of print varies / Qualité inégale de l'impression</p> <p><input type="checkbox"/> Includes supplementary material / Comprend du matériel supplémentaire</p> <p><input type="checkbox"/> Pages wholly or partially obscured by errata slips, tissues, etc., have been refilmed to ensure the best possible image / Les pages totalement ou partiellement obscurcies par un feuillet d'errata, une pelure, etc., ont été filmées à nouveau de façon à obtenir la meilleure image possible.</p> <p><input type="checkbox"/> Opposing pages with varying colouration or discolourations are filmed twice to ensure the best possible image / Les pages s'opposant ayant des colorations variables ou des décolorations sont filmées deux fois afin d'obtenir la meilleur image possible.</p> |
|-------------------------------------------------------------------------------------------------------------------------------------------------------------------------------------------------------------------------------------------------------------------------------------------------------------------------------------------------------------------------------------------------------------------------------------------------------------------------------------------------------------------------------------------------------------------------------------------------------------------------------------------------------------------------------------------------------------------------------------------------------------------------------------------------------------------------------------------------------------------------------------------------------------------------------------------------------------------------------------------------------------------------------------------------------------------------------------------------------------------------------------------------------------------------------------------------------------------------------------------------------------------------------------------------------------------------------------------------------------------------------------------------------------------------------------------------------------------------------------------------------------------------------------------------------------------------------------------------------------------------------------------------------------------------|-------------------------------------------------------------------------------------------------------------------------------------------------------------------------------------------------------------------------------------------------------------------------------------------------------------------------------------------------------------------------------------------------------------------------------------------------------------------------------------------------------------------------------------------------------------------------------------------------------------------------------------------------------------------------------------------------------------------------------------------------------------------------------------------------------------------------------------------------------------------------------------------------------------------------------------------------------------------------------------------------------------------------------------------------------------------------------------------------------------------------------------------------------------------------------------------------------------------------------------------------------------------------------------------------------------------------------------------------|

This item is filmed at the reduction ratio checked below /
Ce document est filmé au taux de réduction indiqué ci-dessous.

10X	12X	14X	16X	18X	20X	22X	24X	26X	28X	30X	32X
<input type="checkbox"/>	<input type="checkbox"/>	<input type="checkbox"/>	<input type="checkbox"/>	<input type="checkbox"/>	<input type="checkbox"/>	<input type="checkbox"/>	<input checked="" type="checkbox"/>	<input type="checkbox"/>	<input type="checkbox"/>	<input type="checkbox"/>	<input type="checkbox"/>

The copy filmed here has been reproduced thanks to the generosity of:

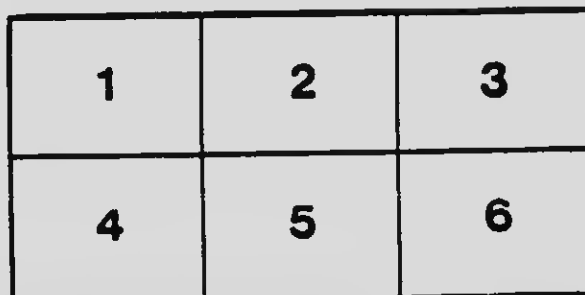
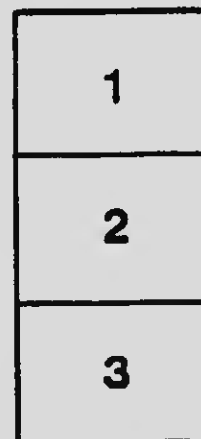
National Library of Canada

The images appearing here are the best quality possible considering the condition and legibility of the original copy and in keeping with the filming contract specifications.

Original copies in printed paper covers are filmed beginning with the front cover and ending on the last page with a printed or illustrated impression, or the back cover when appropriate. All other original copies are filmed beginning on the first page with a printed or illustrated impression, and ending on the last page with a printed or illustrated impression.

The last recorded frame on each microfiche shall contain the symbol \rightarrow (meaning "CONTINUED"), or the symbol ∇ (meaning "END"), whichever applies.

Maps, plates, charts, etc., may be filmed at different reduction ratios. Those too large to be entirely included in one exposure are filmed beginning in the upper left hand corner, left to right and top to bottom, as many frames as required. The following diagrams illustrate the method:



L'exemplaire filmé fut reproduit grâce à la générosité de:

Bibliothèque nationale du Canada

Les images suivantes ont été reproduites avec le plus grand soin, compte tenu de la condition et de la netteté de l'exemplaire filmé, et en conformité avec les conditions du contrat de filmage.


Les exemplaires originaux dont la couverture en papier est imprimée sont filmés en commençant par le premier plat et en terminant soit par la dernière page qui comporte une empreinte d'impression ou d'illustration, soit par le second plat, selon le cas. Tous les autres exemplaires originaux sont filmés en commençant par la première page qui comporte une empreinte d'impression ou d'illustration et en terminant par la dernière page qui comporte une telle empreinte.

Un des symboles suivants apparaîtra sur la dernière image de chaque microfiche, selon le cas: le symbole \rightarrow signifie "A SUIVRE", le symbole ∇ signifie "FIN".

Les cartes, planches, tableaux, etc., peuvent être filmés à des taux de réduction différents. Lorsque le document est trop grand pour être reproduit en un seul cliché, il est filmé à partir de l'angle supérieur gauche, de gauche à droite, et de haut en bas, en prenant le nombre d'images nécessaire. Les diagrammes suivants illustrent la méthode.

MICROCOPY RESOLUTION TEST CHART

(ANSI and ISO TEST CHART No. 2)



APPLIED IMAGE Inc

1653 East Main Street
Rochester, New York 14609 USA
(716) 482 - 0300 - Phone
(716) 288 - 5989 - Fax

LIVRE DE RENVOI
DE LA
CITE DE QUEBEC

BOOK OF REFERENCE
OF THE
CITY OF QUEBEC

Compilé par A. E. B. COURCHESNE

QUEBEC

LIVRE DE RENVOI
DE LA
CITE DE QUEBEC

BOOK OF REFERENCE
OF THE
CITY OF QUEBEC

Sont indiqués entre crochets (...) les numéros de lots originaires subdivisés depuis.

Les propriétaires actuels sont indiqués à la date du 1er mai 1909.

Compilé par A. E. B. COURCHESNE

1909

IMP. H. CHASSÉ
4, Sault-au-Matelot, 4
QUEBEC

FC 2046

121

211

1111

Sol

Pass

LIVRE DE RENVOI

DE LA

CITÉ DE QUÉBEC

BOOK OF REFERENCE

OF THE

CITY OF QUEBEC

QUARTIER SAINT-ROCH.—ST. ROCH'S WARD.

No	Propriétaires actuels Actual Proprietors	Prop. à la date du cadastre Prop. at date of cadastre	Front	Rue Street	Prolond. Depth	Superfic.
1	Le Pacifique Canadien.....	Gouvernement Provincial.....	660.0	Jacques-Cartier	iring	356620
2	La Cie Paquet et le Pacif. Canad.....	"	1478.0	"	"	622700
3	Le Pacifique Canadien.....	"	660	"	"	313100
4	La Cie Paquet et le Pacif. Canad.....	"	1492	"	"	467300
5	Fabrique St-Roch.....	Fabr. de la Parusse St-Roch.....	143.0	St. Catherine	"	12414
6	"	"	127.6	Dorchester	"	20804
7	Rév. Dames du Bon Pasteur.....	Hôpital de Marine.....	523.0	"	"	24620
8	Rév. Dames du Bon Pasteur.....	"	523.6	"	"	127908
9	Rév. Dames du Bon Pasteur.....	"	85.0	Haute-Marie	"	110306
10	Alexis Réaume.....	Gregoire Dagnault.....	133.0	de la Couronne	"	7521
11	The Rock City Tob. Co.....	"	27.0	"	"	30937
(11)		Administration of English Church.....	247.0	"	"	43167
11-1	The Rock City Tob. Co.....	"	114.0	Dorchester	119.6	1,249
12	Alexis Drouin, Nap. et Ed. Drouin.....	Frédéric Dorion.....	33.1	Langervin	171.6	4801
13	Nap. et Ed. Drouin.....	Pierre Pouliot.....	42.8	"	76.0	2387
14	"	Joseph Mey Ill.....	21.4	"	57.0	1238
15	Eug. Breton.....	Augustin Breton.....	21.4	"	18.0	1236
16	Ferd. Giroux.....	Vve Ignace Giroux.....	21.4	"	88.4	1217
17	P. N. Marquis.....	Antoine Larose.....	21.4	"	59.0	1250
18	The Rock City Tob. Co.....	John Dickey.....	41.2	"	80.10	2492
19	Vve Philippe Cloutier.....	Vve Jacques Hammond.....	32.5	"	61.2	2071
20	Alfred Drouin.....	Florent Guay.....	15.0	"	iring	1089
21	La Cité de Québec.....	Gouvernement Provincial.....	38.4	Smith	"	1062
22	Nap. Drouin—Fr. Nap. Drouin.....	Frs. Desrosières.....	70.0	"	"	2807
23	De L. A. Létourneau.....	J. L. Arval.....	41.3	"	44.0	1024
24	Succ. Vve Frs. Gagnon—Mev. Ravine	Nature Gagnon.....	42.0	"	46.5	1091
25	Jacques Auger.....	Jacques Auger.....	21.4	"	47.0	1018
26	Elz. Villeneuve.....	Michel Auger.....	21.4	"	48.7	1,16
27	Vve Honoré Ratté.....	J. B. Turgeon.....	43.0	"	49.10	2137
28	Geo. L'Heureux.....	Pierre Rimeur.....	42.0	"	51.0	2103
29	Gabriel Picard.....	Eblouant Picard.....	47.0	"	62.5	2015
30	The Rock City Tob. Co.....	John Baile.....	42.8	"	62.4	2656
31	The Rock City Tob. Co.....	John Baile.....	44.10	"	62.2	2613
32	The Rock City Tob. Co—Ed. Bohue,	James Hynes.....	44.0	"	62.0	2728

FC
12
20

QUARTIER ST-ROCH.—ST. ROCH'S WARD

Noa	Propriétaires actuels Actual Proprietors	Prop. à la date du Cadastre Prop. at date of cadastre	Front LeBlanc	Rue Street	Profond. Depth	Superficie.
33	Vve Pierre L'Heureux	Alex. Drouin	1.0	Smith	60.0	2520
34	D. Alexis Drouin	Edouard Proulx	22.2	"	61.10	1411
35	Alexis Drouin	Joseph Mitron	20.8	"	61.10	1401
36	Ls A. Léonard	Olivier Drouin	21.8	"	61.10	1277
37	Ls A. Léonard	Joseph Mitron	21.8	"	61.10	1401
38	The Quebec Preserving	Galbert Drouin	21.4	"	61.0	1318
39	Alexis Drouin	Alexis Drouin	21.4	"	61.0	1310
40	Paul et Nap. Asselin	Jos. Asselin	21.4	"	61.0	1311
41	Paul et Nap. Asselin	Jos. Asselin	21.4	"	61.8	1310
42	Ave John Deekay	Jos. L'Heureux	21.4	"	61.7	1242
43	Nap. Brousseau	Jos. L'Heureux	21.4	"	61.7	1242
44	Hénrie Boulet	Jean Brousseau	67.4	Dorchester	31.0	2166
45	Naz. Belleau	Cyprien Richard	32.0	"	110.0	110
46	Vve Gen. Williamson	Vve Gen. Williamson	49.0	De Valenciennes	110.0	2286
47	Jérémie Braumont	Mme Veuve de La Bouchard dit Juvier	42.8	"	33.5	1320
48	J. Aurèle Mercier	De J. H. Breton	34.0	"	19.1	1395
49	Nap. Edmond Drouin	Jean Larocque	1.5	"	19.1	1648
49a	Ls A. Léonard	Xavier L'Heureux	42.10	"	41.9	1784
49b	Ls A. Léonard	Fix. Mitron	42.10	"	41.6	1004
50	Léandre Faucher	Jean Furotte	42.10	"	47.6	2030
51	Pierre Racine	Jos. Martineau	21.4	"	19.9	1018
52	The Rock City T. Co.	J. Martineau	42.2	"	81.0	1090
53	The Rock City Tobacco Co.	Vve P. Hallagren	43.3	"	51.1	2152
54	The Rock City Tob. Co.	John Bale	42.8	"	56.1	2411
55	Sir Alph. P. Pellerin	John Lane	45.4	"	58.11	2413
56	Ths. Duchaine	Nayor Tremblay	63.3	"	62.0	2879
57	Ths. Duchaine	Théodore Miville	21.5 de la Couronne	"	22.10	1331
58	J. Eug. Blais et All. Frigon	Will. Coveney W. Conway	69.0	"	63.0	1356
58a	The Duchaine Shoe Co.	Will. Coveney W. Conway	18.0	"	63.0	4147
58b	Succ de Wm. Coveney	Will. Coveney W. Conway	107.0	"	60.6	2389
59	Jos. Eug. Blais et All. Frigon	Mary Moran, De Francis Coveney	31.0	"	64.0	6818
60	Gal. Petitclerc	Nicolas Trudel	40.0	"	64.6	2680
61	à distraire pour le ch. de fer C. P. R.	Ls. Eug. Blais	24.0	"	134.0	3072
62	Victor Gagnon	Michel Grimaud	43.3 Prince Edouard	"	irrég.	1350
63	à distraire pour le ch. de fer C. P. R.	Louis Santacoma	43.10	"	74.4	2968
64	Victor Gagnon	Victor Gagnon	35.0 Gosford	"	74.4	1400
64.1	à distraire pour le ch. de fer C. P. R.	Victor Gagnon	35.0 Gosford	"	irrég.	1300
64.2	Anné Verrault	Anné Verrault	12.0	"	27.0	2350
64.3	Aimé Verrault	Aimé Verrault	12.0	"	18.0	1181
64.4	William Coveney	William Coveney	107.0	"	27.0	861
64.5	Pierre Gaudin	Pierre Gaudin	18.0	"	18.0	380
64.6	Pierre Gaudin	Pierre Gaudin	18.0	"	63.8	6685
65	The Duchaine Shoe Co.	James Flynn	31.0	"	27.0	1318
66	The Duchaine Shoe Co.	Vve Etienne Dufresne	45.0	"	18.0	558
67	Ls A. Léonard	J. B. Parent	41.9	"	68.0	2949
68	Ls A. Léonard	Lu. Delagardé	42.0	"	18.0	3076
69	Ed. Giroux—Aimé Verrault	Alexis Lablè	43.4	"	irrég.	8074
70	Pierre Morcl	Harney Mahon	47.6	"	64.1	2728
71	à distraire pour le ch. de fer C. P. R.	Harney Mahon	21.10	"	64.4	2900
72	Le Pacifique Canadian	Chrétien	22.0	"	64.6	1410
73	J. H. Lachance	Jos. Jobin	22.0	"	61.8	528
74	à distraire pour le ch. de fer C. P. R.	Honoré Déry	22.0	"	64.9	1428
75	J. H. Lachance	Urbain Lapointe	22.0	"	65.0	1268
76	Cléo. Morency	Cléo. Morency	19.0 Prince Edouard	"	75.0	1431
77	à distraire pour le ch. de fer C. P. R.	Jos. Bondreau	25.0	"	75.0	225
78	J. H. Lachance	J. B. Suay	21.4	"	73.6	1428
79	Paul Lemieux	Ers. Renaud	21.4	"	75.10	16
80	Vve Adj. Renaud	Ers. Renaud	21.4	"	76.3	1887
81						1617
82						7626

QUARTIER ST ROCH.—ST. ROCH'S WARD

Superficie.	No. 1	Propriétaires actuels Actual Proprietors	Prop. à la date de Cadastre 1900 Prop. at date of cadastre	Rue Street	Profondeur Depth	Superficie.
2540	781	Jos. Alb. Bouchard	41.1	Frontal	1.0	176
1411	178		118.8		1.0	2113
1401	782	J. H. Hood	41.0	"	1.0	180
1272	1	J. H. Hood	41.0	"	1.0	894
1118	80	Eng. Leclerc à distraire etc.	41.0	"	1.0	2714
1310						31
1314	81	Mexis, Thoin à distraire etc.	41.0	"	1.0	2111
1140						1808
1252	82	Lé. Patinque, Canah			1.0	1171
2166	83	Nor. Pigeon à distraire etc.			1.0	1111
116						210
2286	84	Léon. Dufresne, fils à distraire etc.			1.0	217
1170						111
1420	85	Jos. Bully à distraire etc.			1.0	2301
						1100
1508	86	Chs. L. Hébert, Sap. Villeneuve			1.0	1628
1648						5100
1784	87	Chs. L. Hébert à distraire etc.			1.0	3028
1004						2388
2030	88	Julien. Arth. Bouchard à distraire etc.			1.0	2011
1068						238
1090	89	Vve. James Tierney à distraire etc.			1.0	8010
2352						110
2111	90	Les. Brodeur à distraire etc.			1.1	2602
2311						885
2870	91	Lé. Bouchard à distraire etc.			1.0	714
1411						2503
1356	92	Lé. Patinque, Canah			1.0	1276
4132	93	Victor. Gagnier à distraire etc.			1.0	572
2180						1416
1848						880
2057	94	Elz. St-Pierre à distraire etc.			1.8	1204
180						1445
172	95	Ed. Reinhart, Ed. Bouchard à distraire etc.			1.0	200
450						1441
515	96	Brno. Morony à distraire etc.			1.0	1417
500						2702
268	97	H. Eng. Belland à distraire etc.			1.0	1402
100						2724
82	98	Paul Asselin, Elz. Bouchard à distraire etc.			1.0	1481
100						2808
59	99	Alphé. Goulet à distraire etc.			1.0	2746
84						150
16	100	Philippe. Patry à distraire etc.			1.0	1040
80						130
100	101	Vve. Lis. Falardeau à distraire etc.			1.0	2808
59						2746
84	102	Jos. Villeneuve à distraire etc.			1.0	150
16						1040
80	103	D. Prosper. Frette à distraire etc.			1.0	2682
100						130
100	104	Vve. James Tierney à distraire etc.			1.0	2682
100						130
100	105	Ernest. Gignac à distraire etc.			1.0	2624
100						1110
100	106	Fluc. Leclerc à distraire etc.			1.0	130
100						1354
100	107	Elz. Canon à distraire etc.			1.0	2705
100						5352
100	108	Ls. Jos. Fugère à distraire etc.			1.0	1200
100						150
100	109	La Cité de Québec à distraire etc.			1.0	1040
100						130
100	110	C. N. Falardeau à distraire etc.			1.0	2808
100						130
100	111	C. N. Falardeau à distraire etc.			1.0	2808
100						130
100	112	Proteau & Cagnon à distraire etc.			1.0	2808
100						130
100	113	The Rock City Tob. Co. à distraire etc.			1.0	5150
100						1360
100	114	The Rock City Tob. Co. à distraire etc.			1.0	3150
100						1325
100	115	Gignac à distraire etc.			1.0	2605
100						290
100	116	Grou. Parker à distraire etc.			1.0	1200
100						2100
100	117	Gignac à distraire etc.			1.0	2100
100						2100
100	118	De Comte Houde à distraire etc.			1.0	2100
100						2100
100	119	A. Pion & Cie. à distraire etc.			1.0	2100
100						2100
100	120	Jos. A. Godbout à distraire etc.			1.0	714

FC
 .2
 CC
 191
 Fol
 Pa

QUARTIER ST-ROCH.—ST. ROCH'S WARD

Nos	Propriétaires actuels Actual Proprietors	Prop. à la date du Cadastre Prop. at date of cadastre	Front	Rue Street	Profond. Depth	Superficie.
121	Jos. A. Gauthier	Ls. Jalbert	45.0	Prince Edouard	irrég.	1276
122	Alex. Vézina	Ls. Roberge	12.6	"	37.0	644
123	J. B. Roberge	Ed. Métayer	20.4	"	42.0	843
124	Nap. Vézina	Chs. Gauthier	21.2	"	48.0	1203
125	Vve B. Elie Dopeyre	John Garbuz	43.0	"	56.0	2443
126	Alfred et Ferd. Poulin	Frs. Duquet	42.8	"	68.0	2788
127	Elz. Morel	Octave Landry	21.8	Lafontaine	37.0	790
128	Wm. Drolet et Elz Vézina	Jos. Lapointe	21.8	"	43.2	855
129	Alph. Roberge	Jos. Lapointe	21.8	"	46.3	921
130	J. D. Marier	La Corporation de Québec	21.8	"	irrég.	986
131	Jos. Giguère	Jos. Roberge	29.0	"	"	2190
132	Vve Félix Dufresne	Félix Dufresne	27.0	"	60.0	3350
133	Dufresne	André Picard	43.0	"	irrég.	3237
134	Georges Dufresne	Gén. Dufresne	49.9	Prince Edouard	"	1954
135	Jos. Et. Rounsseau	Augustin Bilodeau	36.0	"	"	390
136	Jos. D. Marier	Ls. Bougis	21.4	"	46.6	991
137	Siméon Gosselin	Félix Gosselin	21.4	"	44.0	939
138	J. B. Breton	J. Bie Drolet	21.4	"	41.7	887
139	Elzéar Morel	Vve Alex. Visien	21.4	"	39.2	836
140	Adol. Giguère	Frs. Langlois dit Traversy	46.0	St-Anselme	45.2	2484
141	Pierre Bélanger	Ls. Durand	45.8	"	57.1	2516
142	Jos. Giguère	Frs. Langlois	28.6	"	58.6	1263
143	Jos. Giguère A. Pion & Cie	Frs. Langlois dit Traversy	34.6	Prince Edouard	118.6	4340
144	A. Pion & Cie	Ed. Langlois dit Traversy	33.4	"	110.0	4266
145	A. Pion & Cie	Ed. Langlois dit Traversy	64.3	"	45.0	2808
146	René Couture	Jos. Belloc dit Larose	45.1	Caron	64.3	2592
147	Jos. Auger	Ant. Derome dit Decarreau	42.1	"	61.6	2547
148	Olivier Leblond De Nap. Giguère	T. Miville dit Decarreau	42.1	"	60.6	2502
149	Gasp. Marconix	Ed. Langlois dit Traversy	81.3	Prince Edouard	irrég.	6939
150	Ed. Verret	Vve L. Larochelle	29.0	"	98.3	2095
151	Théod. Gauthier	Vve Jos. Verret	21.1	"	97.0	2084
152	Théodore Gauthier	Théophile Gauthier	25.0	"	97.3	2106
153	Alph. Picard	Frs. Crepeau	22.0	"	96.6	2095
154	Gédéon Bilodeau	Félix Picard	24.3	"	irrég.	3107
155	Société de Constr. Perm. de Québec	Ls. Balté	18.6	"	99.0	4147
156	Jos. Villeneuve	Pierre Tanguay	21.6	"	50.0	1040
157	Ls. Roberge-Jos. Villeneuve	Frs. Dionne	21.6	"	95.3	2046
158	Narc. St-Michel	Vve G. Goulet	42.8	"	91.10	2040
159	Alph. Bolduc	Math. St-Pierre	19.2	"	94.0	4014
160	Ths. Duchane-Alph. Buhne	Jos. Bougis	32.10	"	50.0	508
161	Victor Gagnon	Alex. Bilégaré	43.6	"	50.0	1640
162	Ed. Bouehard	Succ. J. Bougis	43.3	"	43.3	2845
163	Jos. Bégin	Pierre Poulhot	46	"	92.0	3975
164	Ls. Nadeau	J. B. Bégin	54.0	Dorchester	33.6	1655
165	Succ. Marcellin Aubin	Jos. Pepin	62.0	"	58.0	2010
166	Eugen Laehance	Vve Ls. Aubin	57.4	"	43.6	1458
167	Vve J. B. Bilégaré	Ls. Fax	55.0	Prince Edouard	58.3	2765
168	Bowie & Co.	Jean Delgaré	32.6	Dorchester	54.4	3045
169	Sara Lemay	Isidore Bruyère	39.3	"	95.4	2055
170	Mathias Pehette	Jos. Bédard	21.4	Prince Edouard	94.10	2685
171	Mathias Pehette	J. B. Lemay	21.4	"	102.6	2210
172	P. X. Bruneau	A. Cantin	21.4	"	101.0	2180
173	P. X. Bruneau	Mag. Guay	21.4	"	10.0	2110
174	Philippe Masson	Henriette Rouillard	22.0	"	98.3	2080
175	Philippe Masson	André Guillet	21.0	"	97.1	2130
176	Philippe Villiers	Ls. Masson	42.8	"	95.8	2010
177	F. N. Marquis	Chs. Bélanger	42.0	"	93.4	4000
178	Jos. Giffard	William Fortune	29.10	"	99.2	3840
179	Vve Wm Fortune	Augustin Proulx	22.9	"	87.10	3530
180	Vve Wm Fortune	William Fortune	22.9	"	83.9	1940
181	Catherine Mahon	Ignace Bédard	23.4	"	84.5	1920
182	Ed. Bonhard	Barney Mahoney	23.4	"	82.10	1890
183	Vve Wm Fortune	Patrick Kelly	43.10	"	81.8	1850
184	Vve Wm Fortune	John Fortune	47.4	"	79.7	3000
185	Vve Wm Fortune	John Fortune	21.2	"	86.10	3590
186	Vve Wm Fortune	William Fortune	21.3	"	74.8	1580
187	Vve Wm Fortune	William Fortune	21.3	"	74.0	1540

QUARTIER ST-ROCH.—ST. ROCHE'S WARD

Superfic.	Nos	Propriétaires actuels Actual Proprietors	Prop. à la date du Cadastre Front Prop. at date of cadastre	Rue Street	Profond. Depth	Superfic.	
1276	179	Alph. Blais.....	Eug. Blais.....	Prince Edouard	71.1	3040	
644	180	Is. Nadeau.....	J. Labrecque.....	Commissaires	71.7	3050	
843	181	De H. Marticotte.....	Ferd. Jobin.....	"	71.4	3020	
1203	182	Edmond Richard.....	Ths. Deloriers.....	"	71.2	1560	
2443	183	Peter Mahon.....	Vve Cantin.....	"	70.1	1680	
2788	184	Peter Mahon.....	Vve Jacques Jolani.....	"	70.11	3080	
790	185	Vve Ths. Auclair.....	Patrick Collins.....	"	70.0	3070	
855	186	J. N. Duquet.....	Ths. Lavoie.....	"	70.8	1210	
921	187	Is. Soucy.....	Edouard Bélanger.....	"	70.5	2930	
986	188	Vve Alexis Lamothe.....	Alexis Lamothe.....	"	70.2	2970	
2190	189	De O. Renaud.....	Narcisse Paré.....	"	60.00	1010	
3350	190	Alf. Leloup.....	Fr. Gusselin.....	"	60.8	3000	
3237	191	Vve Jean Emoud.....	Fr. Mordant.....	"	60.5	1200	
1954	192	Vve J. Emoud.....	Jean Emoud.....	"	60.2	3000	
300	193-1	Elz. St-Pierre.....	St-Pierre.....	"	25.0	330	
991	193		Pierre Robitaille.....	"	28.0	1060	
939	193-2	Elz. St-Pierre.....		Dorchester	81.6	2241	
887	191	C. N. Falardeau.....	Pierre Boulet.....	"	29.3	1200	
836	194	C. N. Falardeau.....	Simon Brousseau.....	"	30.4	1045	
2484	195	C. N. Falardeau.....	Vve N. Levesque.....	"	31.4	1091	
2616	196	Georgiana Richard.....	Jos. Richard.....	"	32.0	1078	
1263	197	Georgiana Richard—De Jos. Fortin.....	Eug. Roberge.....	"	32.0	1091	
3340	198	De Jos. Fortin.....	Simon Dube.....	"	33.2	2025	
4266	199	De Jos. Fortin.....	Vve Jos. Couture.....	"	33.4	2046	
2808	200	Wilfrid Lachance.....	Is. Gariépy.....	"	34.6	2020	
2502	201	F. X. Brousseau.....	Is. Pepin.....	"	35.0	1065	
1547	202	Vve Elz. Grenon.....	Jos. Houle.....	"	35.0	2038	
502	203	Eug. Falardeau.....	Is. Pepin.....	"	36.3	2038	
939	204	Paul Tourigny.....	Michel Moisan.....	"	37.0	4275	
995	205	Narc. Portier.....	Jos. Thindault.....	Commissaires	38.0	4110	
984	206	F. X. Racine.....	F. X. Racine.....	"	39.0	4271	
106	207a	Elz. Couture.....	Chs. Laveau.....	Caron	62.0	2850	
995	207-1	Elz. Couture.....		"	110.2	1748	
07	(207)		Fr. C. Racine.....	"	55.0	1950	
7	207-2	Elz. Couture.....		"	8.7	324	
40	208	Ant. Crépín.....	Phid. Paradis.....	Commissaires	42.1	2152	
46	209	J. N. Béchard.....	A. Queret dit Lathippe.....	"	irreg.	1886	
10	210	De Nap. Gingras.....	Joach. Gilbert.....	"	"	2090	
4	211	Ed. Chaumette.....	Ed. Mador.....	Commissaires	"	5713	
0	212	De Zéph. Paquet.....	Ed. Tranquille.....	"	61.0	1303	
5	213	Eugénie Caron.....	Ed. Mador.....	St-Anselme	50.0	1338	
5	214	Eugénie Caron—Jos. L. A. Beaulieu, J. B. Elie du Breton.....		"	60.5	2586	
0	215	Is. Landry—Enoch St-Laurent.....	Is. Landry.....	"	62.0	1420	
5	216	Enoch St-Laurent.....	Jos. Ed. Gobeil.....	Commissaires	irreg.	597	
0	217	Enoch St-Laurent.....	Jos. D. Landry.....	St-Anselme	31.7	264	
0	218	Hôpital Général.....	Hôpital Général.....	Commissaires	irreg.	160800	
		à distraire pour ch. de fer C. P. R.					3350
	219	Jos. Richard—Jean A. Montminy.....	La Corporation de Québec.....	"	"	595	
	220	Jos. Richard—Jean A. Montminy.....	J. C. Richard.....	"	60.0	2560	
	221a	Jos. Robitaille.....		"	60.4	1285	
	(221)		Sem. Larue.....	"	60.3	2500	
	221b	Félix Cloutier.....		"	60.3	1283	
	222	Jos. L'Heureux.....	Ignace Gravel.....	"	60.4	2530	
	222a	Jos. Guay—Ed. Gravel.....	F. X. Marquis.....	"	60.7	2580	
	222b	De Jos. Ferland—A. L. Morency.....	Mde. Dickey.....	"	60.9	2400	
	223	Cécile Gagnon.....	P. Beauregard.....	"	61.0	1338	
	224	Amanda Vermette.....	Ma. Roussin, Vve E. Simard.....	"	61.0	1322	
	225	Ed. Bouchard.....	Jean Emoud.....	"	61.0	2674	
	226	Jos. Dugal—Norb. Cauchon.....	Jaes. Beaumont.....	"	61.0	1372	
	227	Naz. Dulour—Ed. Bouchard.....	Jaes. Villeneuve.....	"	61.0	2063	
	228	Wm. Morel.....	Pierre Ferland.....	"	61.0	1322	
	229	Cléo. P. Bédard.....	L. Létourneau.....	"	61.0	1322	
	230	Vve Théo. Lessard.....	Jacob Lavoie.....	"	61.0	1322	
	231	Alexis Guay.....	Jaes. Parent.....	"	61.0	2460	
	232	Geo. Demers.....	Jean Pouliot.....	"	40.3	1260	
	232a	Odilon Audy.....	Chs. Consigny.....	Caron	35.9	1415	
	233-1	Albert Seguy.....		Commissaires	40.0	540	

FC
12
C2
191
Fw
Px

QUARTIER ST-ROCH.—ST. ROCH'S WARD

Nos	Propriétaires actuels Actual Proprietors	Prop. à la date du Cadastre Prop. at date of cadastre	Front de la parcelle	Rue Street	Profond. Depth	Superfic.
233	Albert Seguy	Ignace Giguère	35.0	Commissionaires		
234	F. X. Drouin	Gabriel Streber	21.6	"	63.9	1890
235	Julien Turbis	Elz. Ouellette	42.0	"	65.0	1397
236	F. X. Brousseau	Vve F. X. Brousseau	22.3	"	43.0	1866
237	Gasp. Marcoux F. X. Brousseau	Jos. Savard	21.1	"	61.2	1492
238	Gasp. Marcoux Jos. Lachance	L. Pepin dit Lachance	11.5	"	63.1	1360
239	Ed. Arth. Lachance	Z. J. Lachance	44.1	"	61.11	2616
240	Frs. Bouchard	Vve L. Gaulin	21.0	"	61.9	1788
241	Jos. Verrault et Frs. Bouchard	E. Lefrançois	21.0	"	63.9	1325
242	Jos. D. Mariet	Valère Létourneau	42.4	"	63.0	1338
243	Jean Lachance	Ambroise Létourneau	42.2	"	63.8	2604
244	De Wineslas Lafoix	Jean Asselin	55.0	"	61.8	2687
245	Jos. J. Barbeau	Jean Barbeau	61.0	Douche ter	26.0	1672
246	Ths. Simard	Ths. Simard	26.0	"	35.6	2216
247	Télesph. Gagnon	Jean Valin	42.0	"	46.0	3282
248	Jos. J. Barbeau	Téles. Gagnon	42.1	"	63.7	2702
249	Théophile Leblanc	Jean Cloutier	21.2	"	13.7	2701
250	Vve Pierre Plamondon	Abraham Cantin	21.2	"	63.6	1350
251	Vve Pierre Plamondon	Jean Cloutier	21.2	"	63.7	1361
252	F. X. Lachance	Chs. Pénin	21.2	"	63.8	1550
253	Elz. Chamberland	Pierre Chamberland	22.0	"	63.0	1588
254	Delles E. M. Drouin Vve L. Drouin	J. Bre. Beaupré	22.0	"	63.10	1293
255	Chs. X. Emond	F. X. Beaudoin	43.0	"	63.10	1105
256	Jos. Hanley	Jos. Bourret	42.6	"	64.1	2750
257	Vve Misael Paquin Jos. Ferland	Ths. Larivière	43.3	"	61.3	2738
258	Ths. Magnan	Ths. Magnan	86.0	"	63.1	2718
259	Philéas Vaillancourt	J. B. Morisset	31.0	"	63.6	7527
260	Vve Arth. Marquis	Frs. Lapine	42.7	"	63.8	2823
261	Joséphine et Emilie Mesnard	André Ménard	42.6	de la Couronne	32.9	1283
262	Chs. Daigle	P. Lebasque dit Dégagé	42.10	"	42.8	1293
263	J. Alph. Guillot	André Guillot	13.2	"	43.0	1560
264	L. F. Valleraud	Jean Lafiberté	43.1	de la Reine	28.6	1231
265	Vve Cyp. Richard	Frs. Côté	21.3	"	65.0	2795
266	Ls. Grenier	Jean Dion	42.10	"	65.0	1386
267	Wm. Dion	Vve Jos. Dion	40.8	"	65.10	2767
268	Vve Thrs. Giguère	Vve B. Sinschagrinn	42.8	"	5.0	2675
269	Régis Delbois	Narcisse Nadeau	42.10	"	65.0	2772
270	Firmin Lamothe	P. L. Turgeon	41.0	"	65.0	2778
271	Z. et O. Turgeon	Sébastien Desbiens	42.6	"	65.0	2860
272	Léonide & Lapointe	Domin. Daulton	43.0	"	65.0	2772
273	Arth. Dubé	Frs. Bédard	42.6	"	65.0	2900
274	Arthur Dubé	Jacq. Drolet	45.3	"	55.0	2766
275a	Jos. J. Barbeau	Ls. Lizotte	33.0	Dorchester	65.0	3025
275b	Vve Elz. Gagnon	Ed. Gagnon	167.9	de la Reine	ittég.	2195
276	Eug. Falardeau	F. Lachance	20.0	"	86.0	4521
277	Eugene Falardeau	Pierre Simard	42.0	"	55.5	2676
278	Alb. D. Gobeil	Vve J. Turgeon	42.4	de la Reine	66.2	2114
279	J. B. Bédard	Et. Bédard	11.2	"	65.4	2733
280	J. B. Bédard	J. Racine	47.2	"	64.6	2713
281	Alexis Guay	Jos. Paquet	21.8	"	63.8	2714
282	Mexis Guay	Ant. Dion	21.8	"	65.10	2509
283	Succ. Vve L. X. Gauthier	Wm. Couvey	21.8	"	62.8	1340
284	Ed. Bouchard	Ed. Gagnon	42.0	"	62.6	1430
285	Zéph. Marcoux	Abuzh. Bernard	21.1	"	61.6	2588
286	F. X. Drouin	Jos. Létourneau	21.1	"	60.6	1280
287	Othlon Audy	Jean Paquet	42.0	"	60.6	1280
288	Vve Cyr. Morency	Cyr. Morency	53.6	"	81.3	3430
289	Cléoph. Beaudoin	Narc. Poulin	43.6	"	60.0	2730
290	Jean Dion	Jean Dion	39.0	"	64.0	3040
291	Philém. F.	Cal. Dupuis dit St-Michel	22.0	"	62.0	2840
292	Damase Dion	J. Belleau dit Larose	21.8	"	62.0	1450
293	Damase Dion	Jean Boivin	22.6	"	62.0	1338
294	Norb. Cauchon	Geo. Létourneau	42.6	"	62.0	1379
295	Ths. Gray	Vve F. X. Valleraud	45.0	"	62.0	1395
296			44.6	"	62.0	2845
					62.0	2768

QUARTIER ST-ROCH.—ST. ROCH'S WARD

Noe	Propriétaires actuels Actual Proprietors	Prop. à la date du Cadastre Prop. at date of cadastre	Front	Rua Street	Profond. Depth	Superfic.
296	Thos. Gray	Ls. Bourbeau	40.0	de la Reine	61.6	2490
297	Jos. Côté	Clément Giguère	42.10	"	60.8	2600
298	P. X. Chouinard	Jos. Dridet	42.8	"	60.6	2580
299	Hypolite Germain	Edouard Minguy	42.8	"	60.3	2560
300	Dlles Nadeau et Hypolite Germain	A. E. Guillot dit Tourangeau	42.8	"	60.1	2560
301	Célestin Racine	P. C. Racine	41.6	"	60.3	2660
302	P. X. Couture	M. Dupuis dit St-Michel	29.8	"	30.7	780
303	Ls. Gagnon	Ls. Dupuis dit St-Michel	20.0	"	31.2	910
304	Muse St-Michel	Ls. Bureau	37.4	"	31.7	1815
305	Vve Pierre Crépaud	Mme E. Turrot	59.8	"	65.10	1890
306	Vve Pierre Crépaud	Magl. Giguère	54.7	"	11.0	1775
307	Jos. Barbeau	Marcel Gagnon	37.0	"	13.1	1960
308	Isair Giguère	Vve Magl. Guérard	57.0	"	35.2	2000
309	Zéph. Asselin	Henriette Paucher, Vve M. Asselin	55.0	"	37.1	2060
310	Oliv. Leblond	Olivier Leblond	37.0	"	30.0	2215
311	Paul Marcon	David Plante	65.0	"	43.0	2210
312	Ls. Mignier	H. Larochelle	16.0	"	44.1	480
313	Ls. Mignier	Jules Boncharil	30.0	"	44.0	1320
314	Vve Honoré Larochelle	Fab. Magnan	22.0	"	44.0	970
315	G. H. Turcotte	André Lamichelle	21.1	"	44.1	940
316	Ludger Robitaille	Frs. Descombes	20.0	"	44.0	928
317	Jos. A. Everell	Aut. Dupuis	26.10	"	44.1	1201
318	Odile Genest	Ls. Cloutier	20.10	"	45.1	995
319	Rug. Laliberté	Sim. Laeroix	21.3	"	45.8	1070
320	Eug. Laliberté	Vve Jos. Laliberté	19.3	"	46.0	884
321	Frs. Lefebvre	Frs. Giguère	45.1	"	46.4	1972
322	Alf. Vallière	Philippe Vallières	16.10	"	46.10	787
323	Alf. Vallière	Philippe Vallières	26.0	"	47.1	1229
324	De Frs. Beaudin	Augustin Dion	42.10	"	48.0	1968
325a	Vve J. Jos. Barbeau		42.0	"	19.0	2500
325b		Aut. Turgeon	188.8	"	49.7	4567
326	De Arthur Dubé		36.0	"	17.6	2500
327	Jos. D. Marien	Frs. Giguère	44.0	"	65.9	3020
328	Eug. Thivierge	Pierre Martel	19.0	"	55.7	2770
329	De Alfred Genest	Adolphe Grenier	42.8	"	65.5	2790
330	Frs. Huppe	Jérôme Gray	42.8	"	65.1	2770
331	Philippe Bertraud	Pierre Roberge	42.8	"	65.0	1338
332	Vve Eushe Picard	Félix Nadeau	5.1	"	64.10	1438
333	Vve J. C. Lachance	Vve Ls. Rousseau	27.4	"	74.9	2876
334	De Philéas Grenier	Pierre Nadeau	44.0	"	64.7	2707
335	Jos. Béard	Perd. Dum...	50.8	"	64.3	2760
336	Jos. Béard	Pierre Sanschagrin	45.0	"	64.1	2730
337	De J. S. F. Billeau	Vve Michel Blais	43.0	"	61.0	1340
338	Succ. J. B. Côté	Miel St-Hilaire, Regis Roberge	42.8	"	61.3	2760
339	Marie Guérard	Ls. Pepin	33.3	"	61.0	2730
340	Succ. J. B. Côté	J. B. Côté	33.0	de la Couronne	63.3	1427
341	Gah. Lapointe	Vve P. Boucher	32.0	"	43.1	1495
342	Dillon Gagnon	Cyr. Tessier	31.0	"	17.6	2787
343	Jos. Trepanier	Jos. Leclere	20.1	"	62.10	1340
344	Ls. A. Bélanger	M. Dickey	43.0	"	61.4	2637
345	Jos. Poulin	Frs. Verret	27.4	"	59.9	1270
346	Philippe Rousseau	Jos. Laddé	21.4	"	58.9	1247
347	Vve Martin Colton	Martin Colton	42.8	"	57.0	2421
348	Vve Elz. Gagnon—Victor Gagnon	Aut. Latilippe	44.2	Richardson	75.0	2433
349	Marie Lse Magnan	Ferd. Parais	11.10	"	51.0	2130
350	J. H. Blouin	Huh. Turcotte	42.8	"	48.10	2080
351	Hélène Langlois	Maurice Nicol	42.8	"	48.10	1998
352	De Théo. Julien—N. Alph. Sirois	Hyp. Frenette	42.8	Richardson	44.10	1997
353	Frs. Morency	Pier. Gaucher dit Morency	4.8	"	44.10	1997
354	Théo. Julien	Frs. Blouin	67.7	"	17.6	3162
355	L. Daniel Blais	E. Blais	72.0	"	19.0	1910
356	Oct. Côte	John Skilling	39.0	"	48.0	2045
357	Chs. Picard—J. A. Fontaine	Ed. Cloutier	42.6	"	47.2	2016
358	Magl. Canchon	Ls. Laliberté	42.8	"	46.5	2000
359	Adolphe Martel	Ls. Laliberté	45.6	"	46.5	2000

QUARTIER ST-ROCH.—ST. ROCH'S WARD

Noe	Propriétaires actuels Actual Proprietors	Prop. à la date du Cadastre Prop. et date of cadastre	Front	Rua Street	Profond. Dapth	Superficie
166	Jos. P. Béland	Jacques Pontasse	42.8	Richardson	45.6	1940
167	J. Bte Jinchereau	David L'Heureux	47.0	"	44.6	2090
362	Succ. Vlt. Robitaille	John Musson	21.4	"	43.9	926
363	Succ. Vict. Robitaille	John Musson	17.8	"	41.3	764
364	Geo. H. Turcotte	Jacques Boutin	33.8	"	irreg.	1569
364a	Geo. H. Turcotte	Moise Labrauche	25.0	"	43.0	1075
365	Max. Amyl	Cléophas Laroché	84.10	"	irreg.	3100
366	Alb. St-Cyr	Marceline Fortier—De Bra. Laurencelle	56.8	"	49.0	3110
367	Elz. Tessier dit Laplante	Is. Poulin	28.3	"	40.0	1125
367a	Alph. Fluet	Vve F. X. Bouchard	28.3	"	39.8	1110
368	Jos. Munguy	F. X. Julien	28.6	"	38.0	1080
369	Wilb. Béland	Pierre Bonffard	28.6	"	37.4	2125
370	Jos. Béland	Clément Giguère	57.0	"	34.8	1856
371	Vve Pierre Crépaud	Pierre Nadeau	53.5	"	31.75	1850
372	Is. Langlois	De Is. Laubois	58.2	"	30.7	1896
373	De Chs. Lemay	Michel Cardinal	63.0	"	44.6	712
374	Ed. Drouin	La Corporation de Québec	14.0	"	44.6	1134
375	De Ed. Drouin	Marcel Latulippe	25.3	"	44.7	2219
376	De Ed. Drouin	Antoine Fiset	49.3	"	44.8	2264
377	Moise Tranquille	Isidore Gagnon	50.6	"	44.9	2256
378	Jos. Thivierge	Romain Marceau	50.7	"	45.0	1931
379	Jos. Thivierge	John Dufresne	43.0	"	43.3	1043
380-1	Succ. De Etienne Légaré	John Dufresne	44.8	"	46.8	2100
380		Hilauk Leufesty	44.8	"	45.0	1931
380-2	Succ. De Etienne Légaré	Hilauk Leufesty	44.8	"	45.4	1953
381	Moise Gagnon	Edouard Marcoux	23.3	St-Anselme	47.0	2130
382	Vve Frs. Germain	Marie-Louise Prubau Vve Pierre Guenette	46.0	Richardson	47.0	2130
383	Nap. LaChance	Louis Milbr.	45.0	"	47.6	2140
384	M. Fiset	George Miller	46.3	"	48.2	2140
385	Jos. Gemst.	Elie Marcoux	46.3	"	48.10	2230
386	Oct. Demers—Eléonore Fontaine	Boniface Pouliot	45.0	"	49.8	2240
387	J. B. Jinchereau	Elzéar Hébert	50.3	"	50.4	2500
388	J. B. Jinchereau	Jos. Arial	13.3	"	49.3	388
389	J. B. Jinchereau	F. X. Vallerand	25.6	"	48.6	1236
390	J. B. Jinchereau	F. X. Vallerand	44.10	"	48.6	2180
391	Magloire Cauchon et Omer Boucher	Isaie Roburge	44.5	"	48.5	2110
392	Magl. Cauchon	Jean Marceau	43.3	"	48.3	2076
393	Jos. Poulin	Sifroy Dupéré et Jus Leclere	43.0	"	48.1	2068
394	De M. Lombrowski	Fréd. Latulippe	42.8	"	48.0	2050
395	J. Alph. LaChance	Pierre Carl	42.0	"	48.0	2020
396	J. Et. Rousseau	Théophile Hannon	42.10	"	48.0	2050
397	Alph. Laroché	Edouard Gruner	41.10	"	48.0	2010
398	Vve F. X. Fortier	Vve André Mathieu	36.0	"	irreg.	1980
399	Vve F. X. Fortier	Henri Fortier	45.0	"	52.10	1960
400	Vve F. X. Fortier	Ferdinand Simard	26.7	"	51.0	1380
401	Laureat Morency	J. B. Gagné	38.4	"	51.6	1922
402	Phléas Lagacé	Stanislas Duprat	22.3	"	52.0	1144
403	De J. C. Wright	Jean Barbeau	41.0	"	52.1	2191
403a	De J. C. Wright	Raphael Guin	21.0	"	52.2	1095
404	F. X. Drouin	Pierre Gagné	21.0	"	52.2	1095
405	Stanisl. Dupras	Jos. Hébert	42.5	"	52.3	2215
406	Vve Prudent Dechêne	Frs. Dompierre	42.8	"	52.5	2245
407	Alph. Bolduc	Prudent Dechêne	38.0	"	52.6	1995
408	Hormusdas Gamache	Célestin Léournau	32.9	"	52.8	1720
409	Théod. Parent, fils	Jean Bureau	21.11	"	52.10	1151
410	Sam. Plamondon	Josephine Fluet	31.2	"	52.9	1543
411	Jacques et Adolphe Martel	Narcisse Suzor	22.0	"	53.0	1159
412	Frédéric Martel	Vve Frs Emond	21.0	"	53.1	1131
413	Ed. J. Augers	Frs. Noël	21.3	"	53.3	2312
414	De Zéph. Paquet	Pierre Thim	43.6	"	54.0	2344
415	De Zéph. Paquet	Frs. Allaire	43.6	"	53.5	2346
416	J.-Bte Parent	Wh. Venner	43.5 du Roi	"	53.2	493
417	J.-Bte Parent	Alex. Faucher	18.6	"	53.1	1132
418	Théo. Parent	Frs. Gagnon	21.4	"	53.0	1712
419	Zéph. Drolet	Edouard Griffard	32.4	"	52.8	1685
420	Vve Samuel Delisle	Pierre Paquet	32.0	"	52.3	738
		Vve Jean Morency	14.2	"		

QUARTIER ST-ROCH.—ST. ROCHE'S WARD

Superficie.	No	Propriétaires actuels Actual Proprietors	Prop. à la date du Cadastre Prop. at date of cadastre	Front Street	Profond. Depth	Superficie.
1940	421	Vve Samuel Delisle	Jos. Thibault	37.0	du Roi	
2090	422	Apolline Tessier dit Laplante	Edou. Tessier dit Laplante	43.3	"	52.2 1408
926	423	Barth. Faguy	Barthélémy Faguy	43.3	"	51.9 2220
764	424	Barth. Faguy	Frs. Gosselin	42.3	"	51.4 2224
1560	425	Vve Elz. Gagnon	Louis Marois	21.2	"	51.0 2150
1075	426	De Sifroi Myrand	Frs. Baillargeon	21.2	"	50.6 1060
3300	427	De Sifroi Myrand	Maurice Lachance	21.2	"	50.3 1063
	428	De Sifroi Myrand	Eduard Gagne	41.2	"	50.2 1080
3310	429	Cyr. Robitaille	Isidore Samson	32.8	"	50.1 1060
1125	430	Cyr. Robitaille	Etienne Samson	29.0	"	50.0 1634
1115	431	Maximilien Clément	F. N. Vallerand	58.1	"	50.6 1710
1110	432	Emile Bouchard	Frs. Bouchard	42.2	"	53.4 2750
1280	433a	Amanda Crépeau	Eléonore Roussseau	42.8	"	54.3 2210
2125	433b	Vve Jacques Dugal		22.5	"	50.6 2166
1856	433c		Henri Fortier	140.0	"	51.1 1119
1850	433e	Vve Geo. Guillet		41.6	"	51.3 6580
1896	434d	De Elz. Drouin		42.0	"	51.9 1120
712	434	J. Alph. Lachance	Eduard Thibault	43.0	"	51.9 2173
1134	435	Magl. Cauchon	Dame Fleurie	21.4	"	53.0 2166
2219	436	Jos. Béronard	Louis Masson	21.4	"	49.10 1060
2264	437	Théo. J. Jobin—Ang. Fournier	Léon Godbout et J. B. Leblanc	32.8	"	49.8 1060
2256						
1931	438	Chs. Pageau	Etienne Leclerc	32.8	"	49.3 2110
1943	439	J. B. Juchereau	François Giguère	30.6	"	48.10 1580
2100	440	Ed. Béronard	Muse Dupuis dit St-Michel	42.10	"	49.4 1728
1953	441	Jos. Vézina	Honoré Giroux	32.7	"	48.7 1750
2130	442	De Benj. Crépeau	Zédonin Lacasse	45.0	"	48.5 1570
	443	F. N. Drouin	Vve Frs. Peticier	22.7	"	48.2 2160
2140	444	Jos. Légaré	Ferl. Pelchat	24.3	"	47.14 1080
2140	445	Ls. Drouin	Jos. Giguère	45.0	"	47.9 1070
2230	446	Pierre Marquis	Ousime Bilodeau	47.6	"	47.6 2120
2240	447	Philémon Dion	Basile Dion	22.4	"	47.3 2140
2800	448	Samuel Gauvin	Antoine Morand	21.8	"	47.6 1060
388	449	Samuel Gauvin	F. N. Lachance	46.3	"	46.8 1010
1236	450	Ang. Fournier	Vve Jean Laurent dit Lortie	43.0	"	46.5 2140
2180	451	Paul Lachance	Louis Marceau	50.0	"	45.4 1950
2110	452	Vve Frs. Dompierre	Frs. Dompierre	25.9	"	45.2 2260
2076	452a	Jos. Vallière, fils	Eustache Dompierre	25.9	"	45.0 1150
2068	453	Ls. Thivierge	Laurent Langlois	50.0	"	44.10 1144
2050	454	Vve F. Réame	Elzéar Filtault	46.4	"	44.8 4240
4040	455	Jos. H. Chouinard	Isaac Fortier	44.6	"	44.6 2000
2050	456	J. Bte Juchereau	Plavien Grénet dit Labarre	45.3	"	47.6 1231
2010	457	Vve Honoré Giguère	Honoré Vézina	45.9	"	47.9 2157
1980	458	Ls. Mathieu	F. X. Mathieu	45.0	"	47.9 2113
1060	459	Laurent Turgeon		40	"	47.7 2163
1380	1450		Isidore Matte	43.3	"	47.6 989
932	459-1	Vve Jos. Thivierge		24.6	"	47.6 2082
134	460	Laurent Turgeon—J. H. Larochelle	Etienne Fontaine	40.6	"	48.7 1093
191	461	Jos. Vallière	F. N. Mercier	44.8	"	47.6 1896
995	462	Ort. Bélanger	Thomas Grenier	44.2	"	48.10 2087
995	463	Pierre Rarine	Louis Duperré	44.8	"	48.9 2057
215	464	Vve Alph. Kirouac	Jos. Dinn	42.8	"	48.8 2058
245	465	Delles V. et A. Giroux	Thomas Giroux	42.8	"	48.6 2067
995	466	Léandre Dugal	P. J. Plamondon	22.0	"	48.4 2061
20	467	Léandre Dugal	Frs. Nadeau	21.0	"	48.2 1056
51	468	De Benj. Crépeau	Jos. Nadeau	21.10	"	48.2 1010
43	469	De Benj. Crépeau	Chs. Dompierre	21.10	"	48.1 1045
59	470	De Benj. Crépeau	Lucien Bernier	50.0	"	48.0 1052
10	471	Commissaires d'Écoles Catholiques	Vve Frs. Giguère	28.2	"	47.10 2387
11	472	Commissaires d'Écoles Catholiques	Ls. Gagnon	40.0	"	47.9 1342
4	472a	Commissaires d'Écoles Catholiques	Pierre Juchereau	43.9	"	47.9 1910
6	473	Commissaires d'Écoles Catholiques	Barnabé Parent	42.8	"	47.9 2065
3	474	Succ. Elie Marcoux	Vve Barthél. Chartier	42.8	"	47.7 2065
3	475	Philomène Roussin	Jos. Roussin	42	"	47.4 2020
2	476	Vve Henri Roussin	Eduard Roy	30.8	"	47.2 2010
7	477	Théo. Julien	Henri Roussin	24.0	"	47.0 877
1	478	Théo. Julien	Jos. Durrat	40.0	"	46.11 1120
1	478a	Théo. Julien	Magbire Martineau	21.0	"	46.9 957
						988

QUARTIER ST-ROCH — ST. ROCH'S WARD

N ^o	Propriétaires actuels Actual Proprietors	Prop. à la date du Cadastre Prop. et dete of cadastre	Front du cadastre	Rue Street	Profond. Depth	Superfic.
479	Geo. Marchand	Chs. Ouellette	44.4	du Roi	46.7	1952
480	Rhume Mercier	Jean Sanschagrin	66.0	"	irrég.	1330
481	Crown Furniture Co.	Ed. Leliève	62.0	"	"	3110 1/2
482	Crown Furniture Co.	Jouard Naileau	22.4	"	47.6	1045
483	De Israel Chevalier	David Guillet	21.4	"	47.6	997
484	Commissaires d'Écoles Catholiques	Jos. Latulippe	44.0	"	47.6	2086
485	Commissaires d'Écoles Catholiques	Frs. Gusselin	49.3	"	47.6	2185
486	Commissaires d'Écoles Catholiques	Frs. Gusselin	49.4	"	47.6	1912
487	P. X. Drouin	Philippe Chet	37.0	"	47.6	2027
488	P. X. Drouin	Pierre Verret	42.8	"	47.6	1790
489	La Cité de Québec	Jos. Lebourneau	33.0	"	47.6	1604
490	La Cité de Québec	Jos. Bédard	40.0	"	47.6	1411
491	La Cité de Québec	Vve Jos. Ralté	21.0	du Roi	47.6	1034
492	La Cité de Québec	Perre Cripault	21.0	"	47.6	1034
493	La Cité de Québec	Is. Lebourneau	30.0	"	47.6	1433
494	La Cité de Québec	Succ. Frs. Blais	84.3	"	47.6	2581
495	La Cité de Québec	L'Hon. J. Thibaudan	86.0	St François	52.0	4225
496	La Cité de Québec	Win. Vomer	21.0	"	50.0	1200
497	La Cité de Québec	Benj. Pouliot	18.0	"	40.0	900
498	La Cité de Québec	P. X. Frémont	37.0	"	40.0	1125
499	Mathilda Goulet	Jacques Parent	48.0	"	40.0	1824
500	Vve Frs. St-Pierre	Jos. Parent	37.0	"	50.0	2416
501	Commissaires d'Écoles Catholiques	Frs. Gusselin	86.0	"	60.0	4304
502	Commissaires d'Écoles Catholiques	Thimothey O'Connell	42.11	"	50.0	2158
503	Succ. L. Bertrand	F. X. Thivierge	45.2	"	47.5	2114
504	Is. Dussault	Vve Jos. Paré	48.0	"	47.5	1952
505	Succ. J. Martineau	Benj. Minguy	47.7	"	41.8	1108
506	Léona et Étienne Gilbert	J. B. Gilbert	43.7	"	40.8	2155
507	Belles St-Pierre	Jean St-Pierre	41.0	"	50.5	2103
508	Jos. Gauthier	De Théophile Bilodeau	43.0	"	50.1	2148
509	Gauthier & Frère	Antoine Moisan	42.6	"	50.1	1126
510	Chs. Morin	Honore Allard	20.6	"	50.0	1004
511	Éléonore et Joséphine Moisan	Is. Moisan	21.4	"	49.0	1064
512	Gauthier & Frère	Leandre LeBlanc	42.8	"	49.7	2115
513	N. T. Poulin	Frs. Chrétien	24.0	"	49.0	1140
514	N. T. Poulin	Turn Lamer	21.6	"	48.5	1040
515	Commissaires d'Écoles Catholiques	Jos. Savard	39.0	"	48.5	1888
516	Commissaires d'Écoles Catholiques	Gab. Rancou	42.8	"	48.4	2068
517	Is. Trepanier	Guillaume Lemieux	28.0	"	48.1	1152
518	Abraham Martel	Jos. Drouin	49.8	"	48.2	2094
519	Léandre Dugal	Thos. Bouchard	44.8	"	47.10	2120
520	De J. B. Rousseau	Norbert Chénost	42.8	"	47.6	2032
521	Hen. Caron	Napoléon Marquis	42.8	"	47.4	2016
522	M. G. Lachance	André Langevin	42.8	"	46.10	1967
523	M. G. Lachance	Jean Gomin	21.0	"	46.6	1985
524	Gasp. Blas	Narcisse Vézina	47.3	"	46.5	993
525	Em. Clavet	Olivier Drouin	21.4	"	46.5	1994
526	Vve Michel Vallière	Is. Sanslaem	41.1	"	48.5	1860
527	Apollinaire Lachance	Cyrille et Théod. Vignère	38.0	"	48.4	2161
528	Is. Burque, fils	Simon Gravel	45.3	"	48.3	2167
529	Alfred Deslauriers	Jean Laberge	44.5	"	48.1	2165
530	Nap. Ferland	Moise Deslauriers	45.3	"	48.0	1644
531	H. Emil Gauthier	Révil. Gen. Belemurt	45.0	"	38.11	1224
532	Chs. Maranda	Jules Gravel	41.0	"	40.8	1160
533	Chs. Maranda	Perd. Mallard	18.0	"	58.10	2920
534	Honoré Doré	Henriette Biter, Vve Jos. Lacroix	40.8	"	43.8	"
535	Succ. Jos. Lepage	Is. Bélanger, Ursule Lacasse, Vve Guil. Lemieux	40.8	St Joseph	58.9	2547
536	De Z. Paquet	Samuel Guillet	43.8	"	58.6	2516
537a	Vve Narc. Côté	"	28.1	St Joseph	12.6	1267
537b	Jos. Thivierge	Is. Hébert dit Leroupre	28.0	St-François	irrég.	3700
538	Gaul. Lachance	V. Tessier dit Laplante	21.4	"	58.6	1297
539	De P. X. Langlois	Étienne Lagaré	21.0	St-Joseph	58.0	1270
			42.0	"	58.9	2510

QUARTIER ST-ROCH—ST. ROCHE'S WARD

Superficie.	Nos	Propriétaires actuels Actual Proprietors	Prop. à la date du Cadastre Prop. at date of cadastre	Rue Street	Profond. Depth	Superficie.
1662	540	P. N. Langlois	Mouze Desjardis	12 0 St François	58 2	
1150	541	De Elz. Dumont Marie-Pouture	Is. Jallbert	43 1 "	58 2	2495
3019 1/2	542	De Ed. Fleury	Chs. DeGense	42 2 St Joseph	58 9	2404
1045	543	Succ. G. Contre	Grég. Couture	43 3 "	58 9	2402
997	544	De German Paradis	Narc. Laberge	43 3 St François	57 9	2550
2086	545	Émile Dorion-Humire Dorion	Edouard Dorion	43 3 "	58 0	2598
2185	546	Philippe Gingras	Noel Bédard	40 0 St Joseph	58 2	27 16
1912	547	Jos. Vaillancourt	Cleophas Leclerc	41 6 "	58 2	27 16
2027	548	Jos. Vaillancourt	Cleophas Leclerc	41 6 St François	58 0	12 14
179 1/2	549	Corp. Archépis. Cathol. de Québec	Edouard Fournier	21 4 "	58 0	12 14
1604	550	Corp. Archépis. Cathol. de Québec	Émile Lamoignon, Vve P. N. Fournier	21 4 St Joseph	58 2	12 14
1411	551	Corp. Archépis. Cathol. de Québec	Marg. Poupon, De Ed. Roy	21 4 "	58 1	12 14
1034	552	Corp. Archépis. Cathol. de Québec	Flx. Bilodeau	22 8 "	58 2	13 18
1433	553	Philéas Fortin	Phil. Desjardis du Paroiss.	44 2 St François	58 6	2500
2581	554	Corp. Archépis. Cathol. de Québec	Cong. des hommes St Roch	210 0 "	214 0	2495 0
4225	555-1	Edzéar Turcotte & al.		68 3 "	irrég.	1134 2
120 0	555-1a	Gouvernement fédéral		60 0 St Joseph	60 0	348 0
900	555-2	C. O. Bédard		18 0 St François	115	5028
2175	555-3	J. Gauthier & Frères		10 0 "	115	5000
1874	555-3a	J. Gauthier & Frères		25 3 "	52 7	1445 81
2416	555-3b	J. Gauthier & Frères		25 0 St Joseph	59 0	1489 108
40 4	555	J. Gauthier & Frères	Eglise de St-Roch	1471 0 St François	irrég.	567 74 1/2
2158	555-5	G. Paradis		60 0 "	115	5010
2114	555-6	Lalonde & Frères		10 0 "	115	6012
1057	555-7	Onés. Guillet		20 0 "	115 3	3149
1108	555-8	Philippe Vallières		20 0 "	115 3	3149
2155	555-9	Cyr. Ridutaille		10 0 "	115 4	3149
2103	555-10	J. Bte Morin et Cyr. Ridutaille		4 50 "	115 5	4620
2148	556	Jos. Judon	Flavien Soney	70 0 "	irrég.	4457
1126	556a	Succ. De J. B. Rousseau	Pierre Laurencelle	49 0 St Joseph	0	4704
1004	557	Succ. Aug. Couture	Vve J. B. Côté	43 4 St François	58 8	27 12
1064	558	Succ. Aug. Couture	Luce Bigacoutie, Vve Theod. Gagné	43 4 St Joseph	46 11	2176
1066	559	Vve Chs. Bouché	Frs. Gosselin	3 1 "	52 9	1226
2113	559 2	Hector Pageau		142 8 "	46 1	2492 1/2
1140	560	Hector Pageau	Vve Edouard Trépan	19 8 "	54 1	1057
1040	561	Jean Patouin	Succ. R. P. Bousseau	12 8 St François	60 4	2634
1888	562	Jean Patouin	Vve Frs. Gagnier	10 4 "	60 6	117 3
2088	563	Jean Patouin	Frs. Fancher	19 8 "	59 9	1197
1352	564	Jean Patouin	Edouard Turcotte	19 5 St Joseph	55 9	1112
2094	565	Geo. Darveau	Succ. Pierre Bousseau	19 5 "	56 4	1168
2120	566	Geo. Darveau	Succ. Pierre Bousseau	10 0 "	57 6	2084
2032	567	Ant. Masson		54 0 St François	58 9	2100
2016	568	Ant. Masson	Dr Pierre Tourangeau	35 9 "	71 10	2706
1067	569	J. R. Rousseau		75 0 "	71 8	5406 1/2
1985	570	J. B. Rousseau	Pierre Laurencelle	39 3 "	71 10	2622
993	571	La Banque Nationale	Pierre Dufresne	37 8 St Joseph	44 8	1686
1994	572	La Banque Nationale	La Corporation de Québec	30 8 "	43 11	1026
1860	573	Le Pacifique Canadien	Le Gouvernement Provincial	140 0 "	116 4	1666 4
2164	574	Onés. Chalifour	H. T. Noal	438 0 Prince Edouard	irrég.	10500
2101	575	à distraire pour le ch. de fer C. P. R.		255 0 "	"	94600
2167	576	Onés. Chalifour	Jacques Marotte	10 6 "	"	157 4
2165	577	à distraire pour le ch. de fer C. P. R.		10 6 "	"	3005
1644	578	à distraire pour le ch. de fer C. P. R.		41 6 "	"	1120
1224	579	à distraire pour le ch. de fer C. P. R.		41 6 "	"	1128
1160	580	Succ. James Hunt	Succ. James Hunt	248 0 "	410 6	97400
9620	581	à distraire pour le ch. de fer C. P. R.		248 0 "	410 6	97400
2547	582	Syndes des chemins à barrières	Com. des chemins à barrières	107 0 Du Pont	41 0	16500
2516	583	P. N. Drolet	Succ. J. R. Oliver	196 0 Prince Edouard	irrég.	4380
2467	584	à distraire pour le ch. de fer C. P. R.		196 0 "	"	717 25
803	585a	Simon Peters	Simon Peters et Héritier de son Chs. Peters	128 0 "	"	87 30
207	586	Simon Peters	Ths. Oliver	130 6 "	"	98850
457	587	Succ. J. B. Renaud	W. Brown	130 6 "	100 10	12950
276	588	Michael Baby	A. J. Veunier	130 6 "	irrég.	100 10
510	589	Succ. J. B. Renaud		39 10 "	"	245880
		à distraire pour le ch. de fer C. P. R.		274 0 de la Reine	"	60160
						18625

QUARTIER ST-ROCH ST ROCH'S WARD

Noa	Propriétaires actuels Actual Proprietors	Prop. à la date du Cadastre Prop. at date of cadastre	Front Front	Rue Street	Profond. Depth	Superficie
1 490						
480-1	Succ. J. B. Renaud	J. B. Renaud	1274.0	Prince Edouard	276.6	75760
481	Succ. S. Peters	Simon Peters	20.0	"	171.0	6600
	à distraire pour le ch. de fer C. P. R.		162.0	"	262.0	48620
482	Elz. Auger	J. K. Boswell	50.0	"	84.0	11022
	à distraire pour le ch. de fer C. P. R.					4280
483	The Q. R. L. & P. C.	Le Par. Can. Aug. Donaldson				4012
484	The Q. R. L. & P. C.	Le Par. Can. Jacques Auger	94.4	Grant	irrég.	2630
485	Le Pacifique Canadien		22.2	Prince Edouard	42.7	940
486	Le Pacifique Canadien	Isidore Bélanger	27.0	"	42.1	1130
487	Le Pacifique Canadien	Thos. Hanley	21.0	"	41.0	900
488	The Q. Ry Light & P. Co.	A. J. Maxham	24.2	"	41.4	980
489	Le Pacifique Canadien	Thos. H. Oliver	90.2	"	irrég.	12441
490	The Q. R. L. & P. C.	Le Pac. Can. Christian Gagner	60.0	"	"	3160
491	Q. Ry Light & P. Co.	Prs Brunan	25.0	"	51.0	1150
492	Q. Ry Light & P. Co.	Jos. Caron	21.0	"	40.5	1190
493	Q. Ry Light & P. Co.	Ferdinand Renaud	23.5	"	51.3	1160
494	Q. Ry Light & P. Co.	Elou Plante	23.0	"	52.8	1210
495	Elizabeth Plante & al.	Pierre Plante	21.0	"	53.1	1250
496	Mathilda Nahou	Gen. Scott	23.10	"	53.8	1280
497	P. X. Racine	Jacq. Rousseau	21.8	"	54.0	1270
498	E. X. Racine	Gen. Néron	23.0	"	54.0	1210
499	Alfred Bégin	John Sloss	29.4	"	54.0	1210
500	Eng. Bojshriand	Gabriel Bouché	22.0	"	51.5	1160
501	J. Bte Bolduc	Vve Prs Leduc	21.0	"	51.7	1130
502	Geo. Brousseau Thén. Veulleux	Augustin Brunet	43.8	"	51.8	2260
503	Elz. Verreault	Vve Frs Lemch	41.0	"	51.9	2280
504	John S. Budden	John Brown	68.6	"	68.6	3380
	à distraire pour le ch. de fer C. P. R.					828
505	Vve D. Landry	Jacq. Garneau	37.0	Prince Edouard	42.8	1570
506	Olivier Nuel	Olivier Noel	23.2	Laberge	37.0	860
507	Ferd. Buiret	Vve Jean Rousseau	30.4	"	37.4	1110
508	L. Jos. Mathieu	Hénon Rousseau	48.0	"	37.0	177.1
509	Chs. Tremblay De Thén. Lessard	Maxime Laberge	86.8	"	37.0	3200
510	Ferd. Vaillancourt	Prisque Hout	41.3	"	36.5	775
511	Michel Lafance	Jos. Rouleau	54.3	"	36.6	1080
512	Odilon Tremblay	Jean Gravel	18.6	"	36.8	680
513	Odilon Tremblay	Bénon Rousseau	12.0	"	36.9	450
514	L. Jos. Mathieu	Stanislas Thivierge	19.3	"	37.10	710
515	Ferd. Buiret	Vve Jean Rousseau	12.3	"	37.3	426
516	Olivier Noel	Olivier Noul	11.0	"	50.2	1986
517	Arthémise Adant	James Adant	33.2	Du Pont	64.7	5560
518	Wm. P. Cullen De J. O'Flaherty	Michel Cullen	24.2	"	80.0	2075
519	Proteau & Carignan	Vve Edouard Ferland	16.3	"	86.0	1395
520	Proteau & Carignan	Prs Doul	44.8	"	86.0	3836
521	J. G. Hearn	Patrick Kelly	39.5	"	86.0	3390
522	M. Dufour	Prisque Hout	26.0	"	86.0	2230
523	De Ed. Darveau	Celste Giguère	26.0	"	40.00	1130
523a	De Jos. Demure	Is. Bouffard	10.0	"	41.0	1355
524	Succ. Vve Théoph. Hamel	Germain Guay	33.6	"	60.6	2910
525	Daniel Brouard	De Fred. Chaperon	33.9	"	41.0	4157
526	Daniel Brouard	Pélex Vaillancourt	44.2	Ruelle	42.0	1433
527	Daniel Brouard	Wm. Brown	86.0	"	90.0	6098
528	Daniel Brouard	Jacq. Dugas	32.10	Du Pont	64.0	2060
529	Succ. Ferd. Lambert	John Lane	64.0	"	irrég.	21300
530	Succ. James Hunt	Succ. James Hunt	42.2	Prince Edouard	42.0	2230
531	Succ. James Hunt	Succ. James Hunt	98.10	"	42.0	1160
532	J. B. Laliberté	Pierre Emund	53.0	"	53.6	1130
533	Succ. Jauns Hunt	Succ. Lucien Bernier	21.0	Laliberté	54.2	1100
534	P. A. Belleteste	Ferd. Desrusseau	21.0	"	54.6	1280
535	Félix Mungeon	Jacq. Chisau dit Bonhomme	20.4	"	55.2	1050
536	Vve Chs. Auclair	Pierre Sylvain	23.0	"	55.2	
537	Vve Chs. Auclair	Isaac Forkes	26.6	"	55.2	
538	De Alph. Bédard	Jacq. Beaumont	24.2	"	55.6	
539	Michel Brunet	John O'Brien	19.0	"		
540	Ed. Allard	Rosalie Verreault, De Pierre Martin	18.4	"		

QUARTIER ST-ROCHE—ST. ROCH'S WARD

Superficie	Noe	Propriétaire Actuelle	Prop. à la date du Catastre	Front	Rue Street	Profond. Depth	Superficie
7,700)	641	Auguste Brodeur	Juachin Jalbert	21.0	Laliberte	15.2	1,120
1,600	642	De Augustin Brodeur	Philippe Vallée	21.0	"	17.6	1,280
486.20	643	Alier Sugny	Ave Jacq. Lanthipe	41.8	"	35.9	1,880
1,100.2	644	De Léandre Morin	James Morrison	42.10	"	45.0	1,925
4,280	645	La Soc. Constr. Perm. de Québec	Jean Yvon	17.0	"	45.0	765
4,012	646	M. Beaudry	Pierre Sylvain	21.5	"	45.0	1,100
26.00	647	Chs. P. Dionne	Alex. Fraser	22.0	"	41.11	990
940	647b	Ernest Chaire	Jean-Vict. Vovelle	144.8	"	41.11	2,000
11.40	648	Elz. Anger	Jacq. Marotte	22.0	"	41.11	990
990	649	Ones. Chalifour	Jos. Thériault	31.4	"	41.7	1,450
1,244.1	650	Isidore St-Jorres	Geo. LaRue	42.8	Prince Edouard	22.0	910
1,160	651	Isidore St-Jorres	De Magt Guay	27.0	"	42.0	910
1,150	652	Jos. Tangway	Arilus McGee	39.4	"	34.5	4,100
1,190	653	Succ. Wm. Murphy	Arilus McGee	21.4	Lefebvre	40.2	1,670
1,160	654	Succ. Wm. Murphy-De P. X. Valleraux	Arilus McGee	21.4	"	40.2	1,670
1,210	655	De P. X. Valleraux	Arilus McGee	21.10	"	40.0	1,680
1,250	656	De P. X. Valleraux	Arilus McGee	22.0	"	40.0	1,660
1,280	657	Ave Ed. Crowe	James Boyland	21.0	"	48.10	1,010
1,280	658	Frs. Morin	Isidore Drouin	21.5	"	48.8	1,050
1,270	659	Chs. Warner	Fabien Lachance	21.2	"	48.8	1,080
1,240	660	Pierre Nolin Jean Gauthier	Michel Campagna	19.3	"	48.6	950
1,100	661	Is. Mercier Nod. Raouin	Delavo Langlois	10.10	"	57.9	1,470
1,130	662	Is. Mercier Nod. Raouin	Réjean Lachance	11.0	"	48.3	1,080
1,020	663	Helphus Mercier	Jacq. Plante	20.0	"	48.0	970
2,260	664	Ave Magt. Soucy	Géleau Johnson	22.7	"	48.11	1,110
3,380	665	Frs. Nolin	Is. Mercier	41.10	"	30.0	1,280
824	666	Apoll. Plamondon	Théo Lachance dit Johnson	85.0	"	10.4	4,470
1,570	667	La Cie J. H. Gignac	Geo. LaRue	71.0	Prince Edouard	10.7	6,430
810	668	Ed. Gauthier	Ang. Turcotte	1.0	Duhal	irreg.	3,112
1,110	669	La Cie J. H. Gignac	Boniface Giguere	10.0	"	103.1	1,040
1,274	670	La Cie J. H. Gignac	Vin. LaRue	37.0	"	102.0	4,800
320	671	Elie Plamondon	Jos. Tourangeau	2.2	"	102.0	3,280
775	671b	La Cie J. H. Gignac	J. E. Landry	8.3	de la Reine	100.0	2,022
1,980	672	La Cie J. H. Gignac	J. E. Landry	17.3	Commissaires	100.0	2,622
490	672b	Elie Plamondon	Derive Gagné	18.3	"	100.0	2,022
450	673	Jos. H. Marier	Derive Gagné	18.3	de la Reine	60.0	2,022
210	674	La Cie J. H. Gignac	Is. Pelisson	38.3	"	100.0	2,622
460	674b	La Cie J. H. Gignac	J. E. Landry	38.3	Commissaires	100.0	2,622
426	675	La Cie J. H. Gignac	J. E. Landry	147.0	Prince Edouard	irreg.	6,650.00
1,986	676	J. H. Gignac	J. E. Landry	38.3	Commissaires	100.0	2,622
5,560	677	Ed. Verreault	J. E. Landry	38.3	de la Reine	60.0	2,622
2,075	678	Pierre Plante	J. Etoile dit L'italien	22.2	"	100.0	1,503
1,395	679	La Cie J. H. Gignac	Rie Chrétien	22.2	Commissaires	60.0	1,504
3,836	679b	La Cie J. H. Gignac	J. B. et P. X. Bertrand	42.8	"	irreg.	3,657
3,190	680	La Cie J. H. Gignac	Amb. Bélanger	40.10	"	"	2,747
2,430	681	La Cie J. H. Gignac	J. E. Landry	40.10	"	"	2,708
1,634	682	La Cie J. H. Gignac	J. E. Landry	40.10	"	60.3	2,691
1,130	683	La Cie J. H. Gignac	J. E. Landry	40.10	"	irreg.	2,156
1,153	684	La Cie J. H. Gignac	P. N. Gravel	33.0	Prince Edouard	91.0	3,001
2,910	685	La Cie J. H. Gignac	J. E. Landry	39.0	"	65.9	2,630
4,157	686	La Cie J. H. Gignac	J. E. Landry	39.0	"	66.3	2,650
1,433	687	La Cie J. H. Gignac	Amb. Bélanger	39.0	"	irreg.	2,663
6095	688	La Cie J. H. Gignac	Amb. Bélanger	39.0	"	"	2,721
2,060	689	Ernest St-Pierre	J. E. Landry	"	Rue	"	1,712
2,130	690	La Cité de Québec	J. E. Landry	49.0	Prince Edouard	irreg.	2,450
2230	691	La Cie J. H. Gignac	J. E. Landry	"	Rue	"	4,197
1,160	692	Jos. et De Jos. Nadeau	Amb. Bélanger	96.6	Duhal	70.6	6,730
1,130	693	Jos. et De Jos. Nadeau	De Chs. Terrain	24.2	"	70.3	1,720
1,100	694	Jos. et De Jos. Nadeau	Ave Jacq. Plante	24.6	"	71.0	1,750
1,280	695	J. N. St-Pierre	Adelaide Leclerc, De Michel	"	"	"	"
1,120	696	J. N. St-Pierre	Longchamps	30.0	"	72.0	2,120
1,330	697	J. N. St-Pierre	Is. Vachère dit St-Antoine	33.8	"	12.6	3,084
1,050	698	J. N. St-Pierre	Henry S. Scott	36.6	"	69.1	1,880
1,015	699	J. Nap. St-Pierre	Pierre Lablé	35.4	de la Couronne	55.3	1,968
	700	J. N. St-Pierre	Jos. Julien	35.0	"	55.3	1,946
	701	Jos. Martineau	Amre Parke	64.4	Commissaires	66.5	4,660
	702	Jos. Martineau	Michel Martineau	26.0	"	66.9	1,745
	703	Jos. Martineau	Jos. Roussin	30.8	"	66.8	2,020

QUARTIER ST-ROCH — ST-ROCH'S WARD

Nos	Propriétaires actuels Actual Proprietors	Prop. à la date du Cadastre Front Prop. et date of cadastre	Rue Street	Profond. Depth	Superfic.
684	Narc. Monin	X. Poulton	120 Commissaires	65.0	277.4
684	S. Ed. Philibert	J. B. Philibert	14.8 "	68.4	296.0
685	J. B. Morissette	J. B. Morisset	14.0 "	67.7	264.0
686	Jos. Prochette, Niz. Blas	Jean Labranco	14.0 "	67.9	266.0
687	Elz. Montigny	Léonard Martigny	14.0 "	68.1	269.0
688	Wilfrid Collin	Aug. Lamoignon	11.3 "	68.3	271.0
689	Léon Leclerc	Jos. Belleau	11.0 "	68.6	274.0
690	De J. H. Rigou	J. B. Morisset	71.6 Commissaires	110.0	300.0
691	Albert et Gabrielle Roussseau	J. B. Morisset	41.0 de la Couronne	45.1	134.4
692	Nap. Drouin	P. N. Lamoignon	14.0 "	41.0	109.2
692	De Henri Drolet	P. N. Lamoignon	107.0 "	68.2	602.1
693	Léon Leclerc	Hubert Bourin	86.0 de la Reine	101.8	150.1
694	Jos. Bédard	Ph. Allard	11.8 "	68.7	1.10
695	Jos. Bédard	Ph. Allard	12.8 "	68.8	292.0
696	Léon Leclerc	Ave. Nap. Langlois	11.1 "	68.8	146.8
697	Rol. Verreault	Chs. Trépanier	41.0 "	68.10	294.8
698	Ave. Joseph Rouleau	John Flynn	11.0 "	68.6	110.0
699	Elz. Poulton	Japhet Rouleau	28.1 "	60.0	148.0
700	Elz. Poulton	Narcisse Nadeau	28.1 "	60.0	148.0
701	Elz. Poulton	Chs. Gaston	10.0 "	60.0	148.0
702	J. H. Larochelle	Wm. Johnson	10.0 "	60.0	148.0
703	Etienne Coté	Wm. Johnson	10.0 "	60.0	148.0
704	Etienne Coté	Hubert Lachance	108.1 de la Reine	41.6	70.0
705	Nap. Richard	Jos. Labbé	10.2 "	41.6	109.2
706	De Aug. Brodeur	Ph. Allard	18.6 "	41.1	185.8
707	Chs. Lavigne	De Philippe Chénier	37.0 "	40.3	228.0
708	De Philippe Drouin	Germain Guay	68.4 "	70.0	114.5
709	Frs. Dupuis	Jos. Bertrand	11.0 "	66.0	130.0
710	Ave. N. Chumand	Jos. Martin	41.4 "	67.0	144.0
711	Boswell Bros.	Wm. Wehler	82.0 "	66.2	346.0
712	De Jos. Demerle, Arth. Parent	Léon Saurer et Bernard	87.0 "	61.6	188.5
713	Robt. Hudson	Jos. Parent	10.2 "	84.8	11.0
714	Ave Jos. Audet	Pierre Laberge	92.0 "	67.0	327.0
715	Arth. Thériault	Jacq. Plante	24.8 Park	15.0	15.0
716	Arth. Thériault	Hypolite Chénier	47.0 "	17.0	70.0
717	De Adolphe Guérard	Wicelias Chénier	80.0 de la Reine	50.0	140.0
718	The D. R. L. & P. Co. Wm. Duval	Jos. Rosa	28.0 "	64.0	18.0
719	Succ. J. B. Renaud	Felix Larose	66.0 "	100.0	130.0
720	Succ. J. B. Renaud	J. B. Renaud	204.0 "	288.3	643.0
721	Nap. Drouin	F. N. John & House	71.0 "	204.0	660.0
722	Theophile Matte	John E. Burke	84.0 St. Dominique	52.11	450.0
723	Robert McKay	James Miller	31.0 de la Reine	62.10	341.0
724	Succ. Wm. Murphy	Wm. Simmons	31.8 "	51.11	149.0
725	Succ. Wm. Murphy	Wm. Simmons	31.8 "	62.4	121.7
726	Succ. Alex. McKay	Wm. Patterson	43.10 "	148.0	95.0
727	Succ. Alex. McKay	Wm. Roulston	64.0 "	45.0	20.50
728	Gen. Grenier	Jacques Auger	10.0 Grant	64.0	240.1
729	Gen. Grenier	Damase Lapointe	19.8 "	14.8	12.80
730	Gen. Grenier	Samuel Given	24.3 "	64.8	158.0
731	P. A. Lamoignon	Ly. Giroux	22.4 Grant	64.7	144.0
732	Chs. Taillon	Samuel Vézina	12.2 "	64.7	14.30
733	James Hazel	Michel Hanley	21.2 "	64.0	137.0
734	James Hazel	Jos. Corrigan	22.8 "	64.0	140.0
735	Succ. Simon Peters	Edouard Doran	66.10 de la Reine	67.0	57.21
736	Ave Pierre Bégin	John Keynhart	40.0 "	175.0	295.0
737	De J. Ls. Carrière	Jos. Rouleau	51.0 "	64.8	330.0
738	Arth. Filion	Pierre Jansac	14.2 "	64.10	47.31
739	Jos. Glode	Auguste Laberge	10.4 "	65.0	66.60
740	Jos. Mathieu — De J. Ls. Carrière	Maxime Laberge	35.6 "	66.3	253.0
741	Succ. Chs. Brochu — Ave Damase Lord	Chs. Bimbin	34.0 "	170.0	476.0
742	Hubert Neuloux	Germain Guay	64.0 "	34.8	202.0
743	J. B. Bovin	Ave Jos. Martin	14.0 "	13.7	14.80
744	De Gen. Drolet	Fos. Drolet	48.8 "	64.4	292.0
745	Vve Cyr. Brochu	Cyr. Brochu	42.4 "	65.0	278.0
746	Herm. Young	Théophile Johnson	41.0 "	65.4	47.40
747	Herman Young	Pierre Valin	41.0 "	64.11	27.20
748	Succ. J. B. Dussault	Théophile Johnson	10.3 "	48.2	9.10
749	Vve De man. Masse	Jacq. Dion	27.0 "	48.2	134.1

QUARTIER ST-ROCH—ST. ROCHE'S WARD

Parcelle.	No	Propriétaires actuels Actual Proprietors	Prop. à la date du Cadastre Prop. at date of cadastre	Front Front	Rue Street	Profond. Depth	Superficie.
2772	744	Vve Damase Messé	Jos. Nolinand	7 P.	Lalonde	46.6	1305
2960	749	Mélanie Lessard	Chs. Lessard	41.4	de la Reine	76.0	3111
2940	750	Jean Rochette	Narc. Gamache	42.4	"	65.1	2814
2960	751	Jamael Rochette	Jos. Paré	21.7	"	66.2	1414
290	752	De Fred. Muzel	Pierre Simard	24.0	"	66.2	1570
2212	753	Blouin	Guillaume Julien	23.0	"	66.0	1617
2108	754	Chs. Bédard	Etienne Giguère	19.0	"	76.0	1444
1302	755	Vve P. X. Rouleau	Vve Pxs. Rouleau	80.4	"	66.0	1120
1311	756	Elz. Lessard, Ls. Rêdanne	Ls. Samson	43.4	"	64.0	2910
1192	757	De Sylvis Myrand	Pierre Trudel	42.6	"	64.6	3116
1024	758	Théophile et Vve Thém. Hudon	Aug. Laberge	42.8	"	64.1	274
1354	759	Théophile et Vve Thém. Hudon	Geor. Drolet	10.2	"	64.0	610
1310	760	L. J. Mathieu	Aug. Laberge	31.0	"	64.4	1200
2929	761	L. J. Mathieu	Aug. Laberge	35.1	"	62.0	2220
1165	762	Délima Boutin	Aug. Laberge	42.0	"	62.10	2120
2948	763	Cléophas Bédard—Vve P. X. Bédard	Jean Plante	48.0	"	62.0	2810
1100	764	Jean Leclerc	Pierre L'abbaye	46.4	"	61.2	2840
1480	765	P. X. Bédard	Ant. Bédard	22.6	"	62.0	1100
1348	766	P. X. Bédard	André Bédard	19.0	"	61.11	1200
1723	767	Ls. S. Bertin	Ls. Eug. Blas	40.6	"	61.0	2840
1104	768	Vve Jacques Falardeau	De Jean Royer	44.9	Richardson	61.1	2860
2660	769	Geor. R. Grenier	De Chs. Bonneville	47.1	"	61.1	2940
706	770	Jos. Rodrigue	Edouard Clavier	31.4	"	61.1	1330
1352	771	Jos. Rodrigue	Ls. Bédard	21.1	"	61.1	1480
1874	772	Vve Nap. Pirard	Arthur McWilliam	37.0	"	61.0	1400
2581	773	De Ed. Galarneau	Narcisse Perland	37.1	"	61.0	1440
1135	774	Phil. E. Bouchard	Ls. Lalonde	23.0	"	61.1	1410
1306	775	Phil. E. Bouchard	Emme Leclerc	23.0	"	61.0	1380
1410	776	Jos. E. Giguère	Etienne Dalaire	41.2	"	61.1	2710
3440	777	De Gnt. Houne	Ab. Fitzack	39.7	"	61.9	620
2855	778	Vve P. Dompierre—De Oct. Dionne	Vve Jos. Dumour	41.8	"	61.2	2710
1130	779	Jos. Douville	Michl. Hood	31.8	"	61.0	1980
2710	780	Jos. Douville	Jos. Hood	31.0	"	61.0	1103
1530	780a	Jos. Douville	Jos. Hood	107.0	"	61.1	4230
310	780b	Ed. Begu	Jos. Hood	33.6	"	69.6	2125
1400	781	Jos. Giguère	Vve Raphaël Rouleau	43.7	"	61.4	2810
1830	782	Riv. Ph. Lessard	Prospr. Masson	43.3	"	61.8	2820
1300	81	Nap. Gignac	Pxs. Morel	44.2	"	62.10	2840
1640	84	Jos. Under	Delle Ch. Bourgeois	43.7	"	64.1	2700
4500	785	Marc Lessard	Félix Morel	31.9	"	61.4	2530
1410	786	Arthur Beaudouin	Roch. H. Boisseau	88.0	"	74.2	4620
1490	787	Adelard Paquet	Pxs. Sausfacon	41.4	"	61.0	2650
3212	788	Geor. Laberge	Narc. Laberge	42.8	"	61.2	2625
6340	789	Vve Ein. Landry	Alex. Letellier	42.8	"	62.10	2620
2950	790-1a	J. B. Boivin		41.0	du Pont	110.0	2341
2401	790-1b	Dr. Elz. Laberge		15.4	Richardson	64.0	1203
1280	790-1c	Félix Mongeon		40.0	de la Reine	63.0	2607
1580	790		Prospr. Hood	112.0	Richardson	110.0	11250
1410	790-2	Dr. Elz. Laberge		66.2	"	41.0	2739
1430	791	Vve Vital Robit		28.10	"	41.0	627
1170	791		Malanie Hume	12.10	"	61.1	1403
1410	791a	De A. Poliquin		37.0	du Pont	110.0	697
5720	791b	De A. Poliquin		21.0	"	110.0	817
2050	792	Vve Vital Robit	Ls. N. Theron	48.1	"	61.1	2120
8300	793	Vve Damase Lord	Vve Edmond Thon	38.3	"	62.1	2120
2731	794	Adelard Paquet	Philippe Allard	85.2	"	62.0	3360
6660	795	Adelard Paquet	Vve Jann. Janné	71.2	"	63.0	1400
2530	796	Vve J. B. Drouin	J. B. Dusseault	30.5	"	63.1	2400
2760	797	Hypolite Renaud	Vve Jos. Dusseault	36.0	Richardson	63.0	1046
2020	798	Hypolite Renaud	J. B. Dusseault	19.4	"	62.11	1210
1480	799	Soc. de Const. Ferm. de Quebr.	John Ginner	39.10	"	62.10	124
2920	800	F. X. Paré	Vve Gilbert Létourneau	30.0	"	62.0	1000
2780	801	Jos. Samson	Pierre Bougis	20.1	"	62.8	1200
2720	802	Félix Dumontier	Vve Jos. Laforme	88.0	"	41.0	3640
2720	803	Vve Samuel Bédard	Alex. Paquet	15.0	"	43.4	650
910	804	David Ortenberg	Jos. Gatin	30.0	"	110.0	2240
1341	805	J. Bte Michaud	Adolphe Buclat	41.0	"	63.11	2640

QUARTIER ST-ROCH.—ST. ROCH'S WARD

Noa	Propriétaires actuels Actual Proprietors	Prop. à la date du Cadastre Prop. at date of cadastre	Front	Rue Street	Profond. Depth	Superfic.
806	J. Bte Michaud	Svev. David Beaubin	22.6	Richardson	63.3	1440
807	J. Bte Michaud	J. D. Michaud	43.3	"	62.9	2700
808	J. Bte Michaud	Philippe Simard	25.6	"	62.3	1400
809	Yasimir Lachance	Fred. Wm. Andrew	42.10	"	61.8	2800
810	Alp. Laberge	Jos. Lalorge	23.6	"	61.2	1450
811	Virginie Goulet	Chs. Goulet	24.3	"	61.0	1490
812	Geo. Laberge	Ave Ant. Lapointe	46.0	"	61.0	1480
813	Geo. Laberge	Murisse Laberge	50.7	"	61.2	3030
814	J. Ludger Létoirneau	Ave Jean Lemelin	58.3	"	41.1	2880
815	J. B. N. Barbeau	Jos. Casault	21.7	du Pour	57.11	1320
816	Chs. Vézina	Onés. Souard	23.6	"	57.8	1310
817	Ed. Lessard	Vve Jos. Breton	47.0	Richardson	60.1	2820
818	Vve Adj. Renaud	P. X. Toussaint	27.6	"	60.3	2800
819	Jos. Claret	Jos. W. Guillot	14.8	"	60.0	2620
820	Frs. Gaudreau	Gédéon Biloban	45.3	"	61.0	2900
821	Vve Ferd. Renaud	J. B. Parraud	21.0	"	61.6	1300
822	Vve Ferd. Renaud	J. B. Bertrand	35.8	"	61.3	2600
823	Vve Ferd. Renaud	Joseph Delisle	16.0	"	61.4	2810
824	L. Nap. Bergeron	David Gumbel	17.4	"	61.3	2770
825	J. Bte Lapointe	Frs. Morf.	25.5	"	61.2	1310
826	Adélaïde Delisle	P. X. Gervais	34.0	"	61.0	1400
827	Ocl. Peniltauht	Eusébe Patry	3.0	"	61.0	1150
828	Ocl. Peniltauht	Geo. Bucher	13.9	"	61.0	1400
829	Ocl. Peniltauht	Chs. Richard	23.9	"	61.0	1450
830	Ocl. Peniltauht	Philippe Cloutier	23.0	"	61.0	1420
831	Onés. Giguère	Jacq. Bourget	45.0	"	60.0	2760
832	Geo. Demers	Navier Picard	46.0	"	59.4	800
833	Geo. Darveau	Gerry Béchard	13.3	"	59.3	1330
834	Vve Ls. Drolet	Ferd. Gosselin	12.6	"	59.1	1470
835	Vve Ls. Drolet	Ls. Laflamme	21.1	"	58.11	1230
836	Phil. E. Bouchard	Porre Verret	33.8	"	58.8	800
837	Célest. Lapointe	Jos. Lyarte	14.2	"	58.4	820
838	Jos. Rodrigue	Vve Frs Giroux	37.2	"	57.6	1570
839	Jos. Rodrigue	Ed. Masson	41.0	"	57.6	2340
840	Vve Nap. Picard	Jos. Main	28.6	"	56.11	1620
841	Vve J. Et. Roy	Mexis Létoirneau	31.0	"	56.0	1610
842	Yvonne Parent	Alex. Lortie	31.0	"	28.0	1300
843	Vve J. Et. Roy	Jean Ambibert dit Lajunesse	46.6	de la Couronne	46.6	1270
844	Cyprien Robitaille	Erienne Roy	27.1	"	46.3	1130
845	Lapointe & Lapointe	Grég. Couture	14.0	"	45.11	420
846	Lapointe & Lapointe	Jérôme Bérubé	16.0	du Roi	56.4	16.0
847	Japhet Morency	Vve Jean Morency	20.0	"	52.0	14.0
848	Japhet Morency, fils	Mary Bouck	25.6	"	57.8	2400
849	Jeg. Despatie	Jos. Ibezau	41.6	"	58.4	1040
850	Ls. Alph. Noël	Edouard Noël	13.8	"	59.1	2480
851	Jos. Plamondon	Vve Ed. Bellamy	17.6	"	62.0	1844
852	De Ed. Bédard	De Marie Bellanger	47.6	"	61.0	3600
852a	Germain Bélanger	Louis Tessier	29.10	"	61.6	1860
853	Germain Bélanger		39.6	"	61.6	2800
854	De Jos Turcut	Régis Roy	45.0	"	61.4	2800
855	Achille Dugal	Ls. Plante	46.0	"	61.4	2830
856	Achille Dugal	Alex. Fraser	46.4	"	61.3	1310
857	Ferd. Bissomtre	Vve Aug. Blais	21.0	"	61.3	1530
858	Chs. H. Raymond	Narc. Rosa	24.0	"	61.2	1300
859	P. N. Pothot	Jos. Nadeau	22.4	"	61.0	1410
860	Irénée Goulet	Vve Edouard Rosa	23.1	"	60.11	1870
861	Onés. Chalfour	Olivier Bélanger	27.1	"	60.9	2750
862	W. Brunet & Cie	Navier Marcotte	45.7	"	60.8	1470
863	P. E. G. Simard	J. B. Bertrand	24.3	"	60.0	2860
864	Marie Renaud	Oliv. Bélanger	40.8	"	60.2	2700
865	Albert Seguy	Ed. Turgeon	48.0	"	60.4	2780
866	Émile Paquet	Noel Lejouray	45.0	"	61.0	2875
867	Léon Lessard	Danase Lessard	45.6	"	60.6	2700
868	Chs. Vézina	Vve Jean Malheur	46.0	"	60.6	2700
868a	Jos. L. Létoirneau	Vve J. B. Lebel dit Beauhien	46.0	"	60.6	2700

QUARTIER ST-ROCH.—ST. ROCH'S WARD

Suparfic.	Nos	Actual Proprietaires Proprietaires actuels	Prop. at date of cadastral Prop. à la date du cadastre	Street Rue	Depth Profond.	Suparfic.
1440	869	Chs. Vézina.....	Wm Hossack.....	57.3 du Roi	33.6	1900
2700	870	Elz. Côté.....	Vve Etienne Sylvain.....	42.0 dit Pont	69.4	2950
1400	871	Succ. W. Et. Brunet.....	Wilfrid Et. Brunet.....	69.0 du Roi	20.0	1380
2800	872-1	Herman Young.....	Roumald Bissonnette.....	43.2 "	63.10	2756
1450				186.4 "	61.1	5490
1400	872-2	James Sunderland.....		43.2 "	64.2	2770
1480	873	Nathan Gardner.....	Juge Ths C. Aylwin.....	41.0 "	61.4	2670
1630	874	De Peter Mahon.....	Juge Ths C. Aylwin.....	42.6 "	61.4	2730
2880	875	Jos. Charest.....	Chs Roy.....	49.10 "	64.4	2620
1120	876	Alf. Monier.....	Basile Monier.....	52.9 "	64.6	3330
1110	877	Nap. Dumas.....	Fedr. Bédard.....	23.0 "	64.6	1530
2800	878	Herman Young.....	Vve Jos Paradis.....	26.0 "	64.5	1730
1610	879	Vve Damase Massé.....	Vve Oliv. Blais.....	44.8 Grant	53.2	2770
2900	880	Alf. Monier—De Peter Mahon.....	Mathew Walsh.....	42.6 "	63.6	2700
1200	881	Jane Carrol.....	Edmond Carrol.....	32.0 "	65.3	2090
2600	882	Succ. De J. V. Cloutier.....	Pierre Roy.....	31.5 "	65.0	2060
2810	883	Pierre Déry—Elz. Furtier.....	P. X. Julien & Co.....	77.10 "	140.0	10580
2700	884	Elz. Fortin.....	Vve Jos. Latouche.....	105.0 St-Dominique	81.3	7744
1310	885	Philibert Morel.....	Wm Black.....	83.0 "	64.8	2670
1100	886	Geo. Carrier.....	Jos. Archer.....	277.0 du Roi	147.0	35270
1120	887	Philippe Picard.....	Patrick Dwyer.....	24.0 "	61.11	2550
1400	888	Alb. E. Hookes.....	Isaac Hookes.....	117.0 "	59.9	7020
1420	889	Narc. Rhéaume.....	Patrick Buttler.....	63.8 "	57.9	3670
2760	890	Marie Lse Giguère.....	Jos. Latouche.....	48.10 "	56.4	2740
800	891	P. A. Lamonde.....	Vve Naz. Lamarre.....	63.8 "	55.6	5190
1420	892	Ls. Berthiaume.....	Jacq. Ronand.....	22.6 "	55.0	1240
2760	893	Paul E. Perrault—Chs. Delage.....	Charlote Délégaré.....	12.10 "	54.0	2880
800	894	Vve H. A. Paré.....	Wilfrid Et. Brunet.....	51.6 "	53.9	2760
1330	895	Vve Elz. Rousseau—Alph. Breton.....	Dr Ed. Rousseau.....	112.0 "	52.10	5920
1470	896	Herm. Young.....	Narcisse Bouchard.....	27.7 "	49.2	2830
1230	897	Jos. Charest.....	Vve Jean Brunet.....	19.0 "	49.0	950
800	898	Jos. Charest.....	Narc. Ravine.....	61.8 "	49.3	3150
820	899	Alexis Gagnon.....	Noel Lippinay.....	34.0 "	49.0	1670
1570	900	De Ls. Goudeau.....	Isaie Julien.....	25.2 "	30.9	780
2340	901	De Ls. Jos. Fugère.....	Ant. Bonhomme.....	45.8 "	29.9	1100
1620	902	Paul Lachance.....	Bruno Lamarre.....	20.2 "	49.10	1450
1300	903	Delphis Fontaine.....	Naz. Turcotte.....	28.6 "	49.11	1420
1270	904	Le Curé de St-Roch.....	Jos. Marist.....	28.0 "	50.0	1410
1130	905	Le Curé de St-Roch.....	Ls. Gagné.....	27.9 "	50.0	1390
520	906	Le Curé de St-Roch.....	Frs. Gauthier.....	37.2 "	50.0	2870
16.0	907	Le Curé de St-Roch.....	Ths. Fournier.....	51.8 "	50.0	2840
14.0	908	Zépl. Giasson.....	Clément Gauache.....	55.10 "	50.0	2810
2400	909	Vve Ant. Beaudoin.....	Ls. Rosa.....	48.0 "	50.2	2430
1040	910	Nap. Drouin.....	Dr Frs Roy.....	65.2 "	97.7	6330
2480	911a	L. H. Dufresne.....	Wm Davis.....	25.7 St-François	100.5	1536
2870				62.6 du Roi	97.8	2300
1844	911b	Jos. Côté.....		28.2 "	37.10	954
3600	912	Nap. Drouin.....	Pierre Vain.....	63.0 "	90.2	11200
1860	913	Dames Relig. Notre-Dame St-Roch.....	Fabrique de St-Roch.....	69.1 "	67.6	9350
2800	914	Théodule Parent.....	J. B. Parent.....	82.0 "	43.3	3340
2800	915	Camille Coriolaz.....	Ls. Abdon Côté.....	50.0 de la Couronne	irrég.	2790
2830	916	J. A. Lane.....	Frs. Larivière.....	54.6 St-François	49.5	2600
1370	917	Vve Ant. Proulx.....	A. Brault.....	52.8 "	49.4	2600
1530	918	Le Curé de St-Roch.....	Ths. Fournier.....	55.9 "	49.1	2750
1360	919	Le Curé de St-Roch.....	Dr Ls Roy.....	38.10 "	49.0	2850
1414	920	Vve Chs. Samsou.....	Ed. Roy et Marie Daigle.....	46.3 "	48.1	2750
2870	921	Delphis Fontaine.....	Frs. Rouleau.....	24.0 "	48.10	1210
2750	922	Chs. O. Samsou.....	P. X. Guenet.....	31.6 "	48.10	1550
1470	923	Alf. Bédard.....	Vve Fabien Tremblay.....	15.2 Labberté	36.9	580
2470	924	De A. Clarke.....	Vve P. Lapointe.....	37.0 St-François	54.0	2000
2860	925	Vve Ed. Plamondon.....	Chs. Paradis.....	34.4 "	68.3	2340
2700	926	Vve Elz. Bouneau.....	Elz. Fiset.....	32.0 "	49.9	1650
2780	927	Marie C. Samsou.....	Marn. B. Lévesque, De Ant. Lapointe.....	25.0 "	50.2	1240
2875	928	Jos. Charest.....	De Pierre Vachon.....	77.8 "	51.2	3780
	929	Jos. Charest.....	Pélex Lavoie.....	36.6 "	52.2	1900
2700	930	V. Elz. Paradis.....	Ang. Paradis.....	48.0 "	29.2	2450

— 2 —

QUARTIER ST-ROCH.—ST. ROCI'S WARD

No	Propriétaires actuels Actual Proprietors	Prop. à la date du Cadastre Prop. at date of cadastre	Front	Rus Street	Profond. Depth	Superfic.
931	Carier & Tremblay	J. L. Marier	53.0	St-François	50.5	2670
932	Vve Ed. Letarte	Wm Cutman	55.10	"	51.0	2830
933	Max. Huhin	Ths Kelly	56.4	"	51.3	2890
934	De Geo. Gastonguay	Arthur Monier	110.3	"	51.9	5700
935	Jos. Robitaille	Jos. Mathien	55.6	"	52.1	2800
936	De Alexis Réaume	Basile Monier	43.6	"	52.3	2280
937	Alexis Réaume	Alexis Réaume	25.4	"	52.4	1130
938	Narc. Rhéaume	Jos. Ratté	21.3	"	54.3	1150
939	Ed. Bilodeau	Peter Jacobson	21.0	"	54.8	1140
940	P. A. Lamonde	Vve Jos. Vermette	50.4	"	54.10	2760
941a	P. A. Lamonde	Isaac Hookes	35.0	"	54.0	1728
941b	Albert E. Hookes	Isaac Hookes	128.6	"	irrég.	11370
942	Edouard Boily	Albert Lépine	10.8	"	53.4	925
943	Elz. Lessard	Wm Russell	35.0	"	40.5	1500
944	De Ant. Fiset	Geo. H. Gore	50.0	"	49.2	2000
945	Is. Gagnon	John Alexander	19.6	"	49.0	950
946	Is. Gagnon	Is. Jacob	15.10	"	49.0	780
947	Narc. Cloutier	Is. Jacob	43.4	"	48.11	2120
947a	Vve Narc. Cloutier	Vve Seraphin And	52.6	"	irrég.	2177
947b	Narc. Cloutier	Vve Seraphin And	52.0	"	48.9	202
948	Jacques Boivin	Léon Aré	4.0	"	4.7	97
949	Albert E. Hookes	Isaac Hookes	52.2	"	48.7	2520
950	L. O. Cusumngay	Jos. Magnan	81.0	"	54.10	4440
951	De P. X. Langhis du Traversy	Vve Ths Lévesque dit La- france	30.0	"	55.7	1650
952	Edouard Côté	Fr. Ratté	17.6	"	55.3	960
953	O. et J. Parent	Pierre Vézina	21.9	"	33.4	1370
954	Elz. Lessard	Samuel Levallée	67.0	"	56.0	3720
955-1	Lavigueur & Hutchison	Samuel Levallée	37.0	"	56.2	2100
955-2	F. N. Drouin	Jean Guérard	25.0	"	57.0	1508
955-3	F. N. Drouin	Jean Guérard	08.4	"	56.2	2100
956	Etienne Paradis	Ths McGreevy	81.6	"	57.0	3976
957	Etienne Paradis	Léandre Paradis	20.11	"	18.3	1250
958	J. F. Lemieux	Jacques Marcotte	28.8	"	19.0	1680
959	Alph. A. Dechene—J. Ed. Boily	Robert Gaudin	51.8	"	59.6	3100
960a	Alph. A. Dechère	J. H. Boivin	43.6	"	50.6	2630
960b	Ferd. Bouret	J. H. Boivin	41.10	"	63.8	2393
961	Arth. J. Naileau	Narcisse Bouchard	35.0	"	61.8	5230
962	Elmina Marcoux	Maxime Marcoux	44.4	"	64.1	2807
963	H. St-Cyr	Geo. Paré	86.0	"	63.2	2807
964	Alph. Lessard	Succ. Félix Lavoie	36.0	"	47.7	5030
965	Succ. Delphine Guillet	Ant. Guillet	22.0	"	47.3	1730
966	F. X. Dorion	Vve Jean Gagné	31.4	"	59.0	1860
967	F. T. Thomas & Cie	Vve Ant. Lapointe	31.6	"	59.0	1870
968	F. E. G. Simard	Vve Pierre Lapointe	31.0	"	58.9	1860
969	Dames Rel. Cong. N. Dame de St-R.	Fabrique de St-Roch	45.5	"	58.7	2620
970	Fabrique de St-Roch	Fabrique de St-Roch	46.2	"	58.6	2700
970a	Fabrique de St-Roch	Fabrique de St-Roch	243.0	"	119.9	28950
970b	Fabrique de St-Roch	Fabrique de St-Roch	373.9	"	118.2	44215
970c	Fabrique de St-Roch	Fabrique de St-Roch	443.0	"	118.2	52440
971	P. E. G. Simard	Is. Sanson	70.0	"	117.6	8225
971-1	F. T. Thomas & Cie	Is. Sanson	21.8	Laliberté	56.5	1005
972	P. E. G. Simard	Elie Martineau	21.8	"	56.6	1220
973	P. T. Thomas & Cie	Cyriac Gagnon	19.0	"	11.4	215
974	Is. Ferd. Falardeau	F. J. Nap. Lefebvre	45.0	"	37.1	1670
975	Mary C. Vellon	Is. Dumas	44.6	St-Joseph	irrég.	3360
976	Eulalie Dassyva dit Portugais	Pierre Portugais	23.8	"	58.0	1390
977	Hildevert St-Cyr	Geo. Paré	24.0	"	48.3	1430
978	Chs. A. Parent	Is. Chaperon	48.6	"	58.0	2810
979	La Caisse d'Economie Notre-Dame	De Dr Chaperon	33.4	Du Pam	57.0	1920
980	La Caisse d'Economie Notre-Dame	Corporation de Québec	57.10	St-Joseph	33.10	2660
981	P. X. et Elzéar Drouin	De Eng. Blondeau	30.8	"	52.4	1600
982	Ferd. Bouret	Edouard Dostie sr	20.0	"	52.0	1150
983	Vve Ad. Tourangeau	Adol. Tourangeau	27.6	"	52.10	1520
			31.7	"	53.2	1670
			37.10	"	53.7	1480

QUARTIER ST-ROCH.—ST. ROCH'S WARD

perfic.	Noa	Propriétaires actuels Actual Proprietors	Prop. à la date du Cadastre Prop. at date of cadastre	Front	Rue Street	Profond. Depth	Superfic.
2670	984	Succ. Baller.....	Philippe Marcotte.....	25.0	St-Joseph		1340
2830	985	Alph. A. Dechène.....	Guill. Duchesneau.....	22.9	"	53.9	1770
2890	986	Arthur Beaudet.....	Edmond Dostie.....	23.0	"	53.11	1250
5790	987	J. F. Lemieux.....	Jacques Marcotte.....	52.10	"	54.2	2960
2800	988	Etienne Paradis.....	Ths McGreevy.....	55.4	"	54.6	3020
2280	989	F. X. Drouin.....	Prs Lessard.....	58.10	"	54.11	3230
1130	990	Lavigneux & Hutchison.....	Alf. Vézina.....	21.9	"	55.1	1180
1150	991	Elzéar Lessard.....	De Etienne Drouin.....	40.0	"	55.4	2200
1140	992	Alph. Rousseau.....	Michel Vézina.....	42.7	"	54.3	2350
2760	993	J. Ed. Boily.....	Gab. Plante.....	44.0	"	54.1	2380
1728	994	J. Ed. Boily.....	Is. Prevost.....	36.8	"	53.11	1970
1370	995	De Deblais—Lavigneux & Hutchison.....	André Ménard.....	27.8	"	53.9	1460
925	996	Elzéar Lessard.....	Jos. Magnan.....	32.3	"	53.8	1730
1590	997	Albert E. Hooks.....	Marianne et Julienne Potevin.....	15.8	"	53.5	830
2900	998	Albert E. Hooks.....	Isaac Hookes.....	16.4	"	53.4	860
950	999	Eduard Boily.....	Edmond Boily.....	73.10	"	78.0	4260
780	1000	Elzéar Lessard.....	Geo. Ruthman.....	37.7	"	57.0	2140
2120	1001	De Ant. Fiset—Eugène Talbot.....	De John Auld.....	68.2	"	55.9	3800
277	1002	Elzéar Lessard.....	Honoré Barbeau.....	31.8	"	54.10	1740
00	1003	Succ. Bigaonitte.....	Chs. Lortie.....	64.0	"	54.6	3450
97	4471	Le Pacifique Canadien.....					21372

2520
4440
1680

960
1370
1720
1100
508
00
076

750
680
109
230
593
30
407
30
30
40
60
70
60
20
00
50
15
0
25
05
20
15
70
50
90
10
0
10
0
0
0
0
0

QUARTIER JACQUES CARTIER.—JACQUES CARTIER WARD

Noe	Propriétaires actuels Actual Proprietors	Prop. à la date du Cadastre Prop. at date of cadastre	Front	Rua Street	Profond. Depth	Superficie.
1004	De P. E. Falardeau	Corporation de Québec	49.0	Bl. Lengelier	11.0	634
1005	Ephrem L'Heureux	Chs Parent	64.4	St-Joseph	48.6	3120
1006	Philippe Bertrand	Aut. Bonhomme	64.6	"	48.2	3106
1007-1	Odilon Leclere	"	22.0	"	97.9	2134
1007	"	Succ. Chs Casault	44.4	"	95.9	4248
1007-2	De J. Goulet	"	17.6	"	97.9	1826
1008-1	"	"	1.4	"	97.9	65
1008-2	J. C. Leclere Mastai Leclere	"	18.2	"	97.9	1890
1008	"	Vve Jos. Elie dit Breton	39.6	"	96.6	3946)
1008-3	Mastai Leclere	"	24.2	"	97.9	2362
1009	Isid. Pouliot	Succ. Angers et Vézina	43.3	"	47.4	2040
1010	Geo. Lavoie	Frs Létourneau	43.6	"	48.0	2090
1011	Philomène Lachance	Madeleine Martel	22.0	"	48.0	1050
1012	Vve Jos. Julien	Hérit. Chs. Kironack	21.4	"	48.1	4110
1013	Geo. Lavoie	Aut. Lavoie	85.8	"	48.2	1010
1014	De Ant. Dionne	Jacques Gravel	21.0	"	48.2	1010
1015	Succ. J. B. Vaillancourt	Vve Aut. Merier	21.0	"	48.2	1130
1016	Vve Léon Letarte	Narcisse Hamel	21.0	"	48.2	1900
1017	Fresper Larose Jos. Bibeau	Vival Gosselin	23.6	"	48.2	2090
1018	Jos. Picard	André Picard	41.4	"	49.6	2160
1019	Jos. A. Lamothe	Edouard Angers	43.8	"	48.10	2080
1020	Is O. Beaulieu	Frs Beaulieu	75.0	"	48.0	2090
1021	Ans. R. Roy	Coullume Thibault	44.0	"	47.9	810
1022	F. N. Martel	André Pelchat	42.8	"	47.4	1140
1023	Naz. Fortier	Jos. Lemieux	41.4	"	47.7	1090
1024	Félix Lavoie	Edouard Minony	43.2	"	47.4	1010
1025	Hubert Moisan	Jos. Jacques	42.8	"	47.0	1010
1026	Succ. Jos. Tranquille	Jos. Tranquille	17.0	"	81.0	3590
1027	Succ. Jos. Tranquille	Vve James O'Neil	24.0	"	81.6	3510
1028	Jos. Anly	Les Rousseau	23.0	"	77.5	5000
1029	Jos. Anly	Léon Bélanger	21.4	"	68.0	9880
1030	J. Devarenes—De Jos. Dombrowski	Vve Narc. Bouchet	84.6	N. D. des Anges	41.7	1920
1031	Succ. Vve O. Mercier	Les Saufacou	50.0	"	51.0	3420
1032	Succ. J. B. Bertrand	André Gingras	43.8	"	50.3	2110
1033	Union St-Joseph	Geo. Larne	42.0	"	50.0	2170
1034	Vve F. N. Laflamme	Frs Laflamme	42.8	"	49.3	1050
1035	J. Ang. Cantin	Chs Huot	42.0	"	49.0	1121
1036	Is Leclere	Augustin Letarte	42.0	"	40.4	1036
1037	Succ. Vve Frs Huot	Fr. E. Juneau	65.0	"	49.1	2040
1038	La Cité de Québec	Corporation de Québec	143.6	"	48.10	1040
1039	Succ. J. B. Bertrand	Marie Louise Dorval & al	26.6	"	48.0	1030
1040	"	Corporation de Québec	74.0	"	48.8	2090
1041	De Mf. Dombrowski	Amable Javine	42.0	"	49.3	1160
1042	Jos. de Varemes	Vve Rémi Boucher	43.6	"	48.0	1620
1043	Jos. Anly	Félix Giroux	43.0	"	48.2	1990
1044	Pierre St-Jean	Véronique Fortier & al	21.4	"	48.2	2120
1045	Hub. Moisan	Flavien Beaumont	43.0	"	48.1	2040
1045a	Is. Chs. Rouleau	Flavien Fortier	21.0	"	48.1	2080
1046	Gasp. Lemoine	Pierre Paré	41.6	"	48.0	1620
1047	Naz. Fortier	Joseph Lemieux	21.3	"	48.2	2070
1048	Naz. Fortier	Frs Barbeau	21.3	"	48.2	1990
1049	F. X. Martel	F. N. Caron	43.0	"	48.2	2120
1050	Ans. R. Roy	Chs Paradis	44.0	"	48.2	2040
1051	Albert Jobin	Pierre et Jacques Galarneau	76.0	"	48.1	2080
1052	Thos. Binond	Edouard Moisan	42.8	"	48.0	1620
1053	De Julien Leduc	Is Larivée	41.8	"	48.2	2070
1054	Joe Blondeau	Is Langlois	44.0	"	48.2	1990
1055	Urbain Lamothe	Geo. Vaillancourt	42.8	"	48.2	2120
1056	El. Dion	Jochain Dion	43.3	"	48.1	2040
1057	Geo. Lavoie	Pierre Lehasque dit Bilégaré ré alias Debigaré	42.0	"	48.0	2040
1058	Vve Jos. Julien	Vve Nicolas Morin	42.8	"	48.0	2050
1059	Geo. Lavoie	Jos. Lachance	43.9	"	48.0	2100

QUARTIER JACQUES-CARTIER.—JACQUES CARTIER WARD

Superficie.	Nos	Propriétaires actuels Actual Proprietors	Prop. à la date du Cadastre Prop. at date of cadastre	Front Front	Rue Street	Profond. Depth	Superficie.
	1060	Alb. L'Éneuve	Martin Gignère	43.0	N. D. des Anges	47.4	4035
634	1061	Phil. Bertrand & al.	J. B. Cloutier	84.8	"	40.6	4190
3120	1062	Jos. Royer	Frs. Dion	62.0	"	50.6	3070
3106	1063	Commissaires d'Écoles Catholiques	Corporation de Québec	64.0	"	55.9	3660
2134	1064	Commissaires d'Écoles Catholiques	Jean Drouet	21.4	"	54.10	1195
4248	1065	Ferd. Portugais	Les Huppé	21.4	"	54.9	1265
1826	1066	Théophile Julien	Célestin Caron	40.10	"	54.2	2210
65	1067	Elz. Bernard	J. B. Tremblay	42.8	"	53.10	2220
1890	1068	De Ephrem L'Heureux	Jos. Grégoire	44.3	"	53.6	2365
3046	1069	Max. Clément	Hilare Murin	43.4	"	53.2	2300
2362	1070	Le Cie Gauthier	Isaac Dorion	128.0	"	irrég.	9560
2040	1071	The Ls Gauthier Co	Jean Jean	44.6	"	55.10	2480
2090	1072	De Aug. Hamel & al.	F. X. Aubert	86.0	"	56.1	4830
1050	1073	De Aug. Hamel & al.	Pierre Levasque dit Bibbica				
1020			André idias Delégaré	42.8	"	56.3	2400
4110	1074	Arth. Poulton	François Bernier	20.3	"	50.4	1146
1010	1074a	A. H. Poulton	Gatien Bernier	20.4	"	56.5	1147
1010	1075	Gélon Debarriers	Léon Drouet	38.0	"	55.11	3190
1010	1076	Vve Ls Villeneuve	Ls Oliv. Villeneuve	38.0	"	56.4	2150
1130	1077	Vve Jos. Bédard	Ls Honoré Duguay	45.0	"	58.4	2650
1990	1078	Vve Lam. Vovray	Auguste Troublay	40.4	"	60.0	2400
2020	1079	Edgar Pelletier	Thos. Ledere	42.0	"	61.0	2550
3740	1080a	De J. Ed. Lapointe		44.3	"	63.0	2716
4160	1080b		Jos. Giroux	44.0	"	62.6	2730
2080	1080c	P. N. Gagné		22.2	"	39.0	72
2090	1081	P. N. Gagné	Pierre Chouinard	22.0	"	63.4	1380
2050	1082	De Ls Dussault Hub. Moisan	Juchon St-Pierre	64.0	"	64.6	4000
1040	1083	J. B. Michaud	Jean Thibaudeau	21.10	"	66.3	1430
810	1084	J. B. Michaud	Ls Thibaudeau	21.10	"	67.0	1440
1140	1085	Geo. Martineau	John Dunn	80.3	"	irrég.	11070
1090	1086	Mesdon St-Cyr	Ls Jean dit Maurier	43.3	"	61.0	1790
010	1087	Aph. Grenier	Ths. Grenier	39.0	"	41.6	1820
1970	1088	Syndicat de Québec	Frs. Lamonde	80.0	"	irrég.	2790
620	1088a	Syndicat de Québec	Pierre Robit	28.9	Dorchester	"	2009
985	1089	Aplouise Laflamme	Olivier Vézina	22.0	N. D. des Anges	65.0	1430
610	1090	Aplouise Laflamme	Jean Bédard	22.0	"	65.0	1430
780	1091	Chs. Grenier	A. Ls Bédard	41.0	"	65.0	2660
590	1092	Vve P. N. Laflamme	Ls L'Heureux	41.2	"	65.0	2670
510	1093	Geo. E. Amyot	Geo. Laque	45.4	"	65.0	2950
1000	1094	Méville Racine	Pasque Grenier	43.2	"	65.0	2800
180	1095	Pierre Alaire	Julie Daoust	42.6	"	66.0	2760
120	1096	Succ. J. Marentin	Barons Mansel	86.0	"	irrég.	3430
10	1097	De Chs. O. Lavoie & al.	P. N. Lepage	28.8	de la Couronne	86.0	2140
70	1098	J. A. Mailloux	J. A. Mailloux	64.0	"	42.8	2730
40	1099	J. A. Mailloux	Frs. Latouche	21.8	Charest	64.0	1390
21	1100	De Chs. O. Lavoie	Ant. Côté	14.9	"	64.0	940
10	1101	Vve Raphaël Giroux	Frs. Beaumont	29.10	"	64.0	1910
50	1102	Achille Perron	Éliottard Angers	20.0	"	64.0	1280
36	1103	Achille Perron J. A. Mailloux	Frs. Beaumont	59.6	"	63.11	3800
30	1104	J. A. Mailloux	Presque Cardinal	25.6	"	63.10	1630
10	1105	Jos. Légaré	P. L. LeFrançois	42.8	"	63.9	2750
0	1106	Jos. Lapalme	Jos. Gosselin	21.0	"	63.7	1400
0	1107	Jos. Lapalme	Étienne Drouin	21.0	"	63.6	1330
0	1108	Jos. Lapalme	Amalé Bélanger	43.0	"	63.5	2730
0	1109	Vve Ed. Martinette	Vve J. B. Beaulieu	58.0	"	63.8	4000
0	1110	Norbert Cauchon	Vve Amalé Lavoie	48.0	Dorchester	irrég.	4075
0	1111	Félix Lavoie	John Dunn (fils)			"	4971
0	1111		John Dunn (fils)	40.0	"	"	5430
0	1111-1	La Banque Union		17.0	Charest	"	459
0	1112	J. B. Michaud-Jos. Clavet	Ls Thibaudeau	42.8	"	"	3070
0	1113-1	Ls Caron		21.4	N. D. des Anges	38.0	821
0	1113		Chs. Guenette	21.4	Charest	73.10	1575
0	1113-2	Louis Caron		21.4	"	32.0	672
0	1114-1	Louis Caron		16.8	"	irrég.	1270
0	1114		Frs. Him	21.4	"	72.0	1530

QUARTIER JACQUES-CARTIER.—JACQUES CARTIER WARD

Noe	Propriétaires actuels Actuel Proprietors	Prop. à la date du Cédestre Prop. et date of cedestre	Front Front	Rue Street	Profond. Depth	Superfic.
1114-2	Is. Caron					
1115	Is. Caron	Is. Pepin	45	Charest	31.6	212
1116	Is. A. Reynold	Is. Pepin	21.4	"	72.0	1530
1117	Et. Falardeau	Emma Springs	41.4	"	70.11	1495
1118	De Jos. Simard	P. X. Thurotte	42.8	"	69.2	2930
1119	Elisée Paquet	Edouard Languin	39.0	"	67.0	2800
1120	Geo. Mahoux	Amable Bélanger	38.0	"	65.0	2530
1121	Odias Dubois	David Giroux	52.6	"	63.0	2395
1122	Proteau & Carignan	Ed. Dufour	39.0	"	61.0	3160
1123	Bell Téléphone Co.	De Frs Bourbeau	83.0	"	58.8	2200
1124	De Eug. Hamel & al.	John Davidson	42.8	"	83.0	4560
1125	De J. E. Sylvio Mousan	Vincent Tessier dit Laplante	42.8	"	55.1	2360
1126	The Is. Gauthier Co.	Dr Edouard Rousseau	42.8	"	55.2	2360
1127	The Is. Gauthier Co.	Is. Crépeault	42.8	"	55.3	2370
1128	The Is. Gauthier Co.	Jayven Couillard de Beau- mont	43.0	"	55.4	2370
1129	Vve Paul Julien	De Onésime Beaulieu	41.6	"	55.5	2380
1130	Geo. Huhon	Is. Bouffard & al.	64.6	"	56.6	2344
1131	J. Ed. Dugal	Geo. Tranquille	21.6	"	56.5	3640
1132	L'El. Deslaurier	Fr. Langlois dit Traversy	43.2	"	56.5	1210
1133	Vid. Deslaurier	Olivier. Verville	21.8	"	56.4	24.3
1136	Commissaires d'Écoles Catholiques	Vve Chs Hébert	21.3	"	56.4	1220
1134	Commissaires d'Écoles Catholiques	Joséphite Martel	21.2	"	56.4	1106
1135	Commissaires d'Écoles Catholiques	Jos. Sauchagrin	43.0	"	56.4	1190
1137	Commissaires d'Écoles Catholiques	Owen Murphy	56.4	Bl. Langefer	7.9	2422
1138	Clovis Blouin	Samuel Irvine	109.2	Charest	irrég.	436
1139	Norm. Bédard	Vve Anguste Gagnon	42.8	"	irrég.	3330
1140	Désiré Poitras	Vve Jos. Lauzon	82.9	"	40.6	2650
1141	Pierre Renaud	Jos. Latulippe	41.5	Tourangeau	irrég.	3240
1142	Gaud. Blondeau	Dyval Doupierre	40.5	St-Anselme	irrég.	2524
1143	Philippe Laurencelle	Succ. de Antoine Hupé	20.9	Charest	57.8	2303
1144	Hub. Mousan	Vve J. B. Dalmasé	43.6	"	40.5	1200
1145	J. B. Jinchereau	Philippe Langevin	40.0	"	61.6	2660
1146	Jos. Rhéaume	André Pélchat	44.9	"	61.6	2660
1147	Philéas Racine	Ths. Larivière	42.7	"	61.8	2750
1148	Elz. Poulin	Prudent Picapl.	21.10	"	61.10	2630
1149	Elz. Poulin	Chrysostôme Hébert	21.4	"	62.0	1350
1150	Jos. A. Coutin	Jos. Paquet	42.8	"	62.0	1320
1151	Jus. Ang. Couture	René Pélchat	42.0	"	62.0	2650
1152	De D. Drouin	Jacques Drouin	40.0	"	62.0	2600
1153	Aurélien Letellier	Jos. Letellier	39.0	"	62.0	2480
		moins 10 pieds de front pour l'élar- gissement de la rue Caron.			59.3	2420
1154	De Jos. Casse	Fr. Menard	36.6	"		
1155	De Elz. Côté	Chs. Laberge	50.0	"	60.3	2410
1156	Elz. Côté	Grégoire Couture	44.9	"	60.6	2640
1157	Léon Ratté	Noel Fontaine	44.9	"	60.0	2700
1158	Et. Poitras	Barnabé Julien	46.3	"	60.6	2880
1159	Jos. Pichette	Jos. Julien & al.	46.0	"	61.3	2860
1160	De Frs Gagnon	Félix Julien	46.6	"	61.0	2820
1161	Dominion Corset Co.		250.0	"	62.0	2830
1161		Ths. A. Dickinson	250.0	"	irrég.	18716
1161a	Gen. E. Anyon		110.6	Dorchester	"	29350
1162	Elz. Desrosiers	Vve Beaulieu	50.9	Charest	"	10634
1163	Pierre Snel	Narcisse Valin	13.0	"	"	1870
1164	Pierre Bédard	Amable Bélanger	42.8	"	65.	7800
1165	De Jos. Falardeau	Moise Blouin	45.0	"	65.1	2780
1166	J. A. Mailloux	Amédée Mailloux	41.9	"	65.0	2930
1167	Succ. De J. F. Rousseau	Flavien Beaumont	44.0	"	65.0	2720
1168	De Geo. Lemay	Pierre Fortin	42.8	"	64.11	2850
1169	De Jos. Alph. Flamondin	Ant. Légaré	42.4	"	64.9	2760
1170	J. A. Plamondon	John Baile	43.0	"	64.8	2750
1171	Geo. John	John Baile	33.0	de la Couronne	36.0	1540
1172	Zéph. Boivin	John Baile	33.0	"	42.10	1220
1172a	Firmin Lamothe	Dame A. Mailloux	31.4	"	42.8	1397
					42.8	1337

QUARTIER JACQUES CARTIER, JACQUES CARTIER WARD

Superficie	Nos	Propriétaires actuels Actual Proprietors	Prop. à la date du Cadastre Prop. at date of cadastre	Front	Rue Street	Profund Depth	Superficie
212	1171	De Geo. N. Belland	J. B. Turgeon	17.1	Ste-Hélène	63.8	2600
1520	1174	Is. Garneau	Esther Latouche	21.8	"	63.5	1380
1495	1175	Norbert Gagnon	Emile Phettec	22.0	"	63.2	1390
2930	1176	Jos. Émond	Pierre Émond	13.6	"	63.2	2680
2800	1177	Jos. Émond	Vue Au. Smet	18.1	"	62.11	1180
2530	1178	Arth. A. Gagnon	Vue Au. Smet	21.8	"	63.0	1430
2395	1179	Achille Dugal	Jos. Pappet	12.9	"	62.7	2020
3160	1180	Is. Roussin	Jacques Noisand	11.9	"	62.4	2710
2400	1181	Louis Roussin & fils	Jean Côté	14.9	"	62.1	2100
4560	1182	Is. Roussin & fils	Pierre Bélauger	31.7	"	63.0	2400
2360	1183	De Vve Ed. Matte	The Rock Shop Co	28.0	"	63.5	3330
2370	1184	De Vve Ed. Matte	The Rock Shop Co	37.5	"	64.10	2800
2370	1185	De Ap. Corvonné	Frs. Siguin	13.0	"	63.8	2840
4370	1186	Vve Ths. Armond	De Chs Turgeon	40.8	"	63.7	3030
2380	1187	Jos. Beaudin	Jean Hinton	50.4	"	63.3	3000
4344	1188	Ernest Beaudin	Vve Jos. Drolet & fils	48.6	"	61.3	3260
3640	1189	Wlly. Blais	Jean Savard	50.6	"	63.0	2915
1210	1190	Déjà Vézina	Porte Beland	16.0	"	62.5	2030
24.3	1191	Succ. Nicolas Consigny	Jos. Pappet	33.3	"	62.6	2020
1220	1192	Succ. Ferd. Roy	J. B. M. Belland	23.5	"	62.7	1490
1106	1193	Succ. Ferd. Roy	Jos. Pappet	27.0	"	62.5	1850
1190	Murs de prols de front pris pour l'élargissement de la rue Canon						
2422	1194	P. Elz. Fala	J. N. Chabon	20.2	"	60.5	3010
436	1195	P. Elz. Faland	Jos. Chabon	30.0	"	58.0	1750
3330	1196	Wlly. Blais	Elzear Cantin	42.8	"	57.4	2450
2650	1197	Wlly. Blais	Thos. Lanthier	32.0	"	56.4	1240
3240	1198	Wlly. Blais	Thos. Lanthier	21.3	"	55.5	1180
2524	1199	Wlly. Blais	Nap. Fiset	11.0	"	54.5	2260
2101	1200	Alph. Fiset	Ferd. Souda	11.0	"	53.0	2230
1200	1201	Vve Laz. Grondin	Succ. Pierre Héland	21.8	"	51.0	1120
2660	1202	D. Em. Ormenet	R. N. Galin	21.8	"	51.5	1110
2460	1203	Vve Jos. Barbeau	Thos. Lanthier	20.0	"	50.4	2120
2750	1204	Hul. Moisan	Thos. Lanthier	20.0	"	50.0	2090
2630	1205	De Nap. Shunk	Richar Lanthier	20.0	"	47.9	800
1350	1206	De Nap. Shunk	Richar Lanthier	22.8	"	43.0	925
1320	1207	De Orphé Légaré	Edouard Piquet	24.2	"	47.0	1030
1650	1208	D. Orphé Légaré	Vue Au. Smet	24.2	"	47.0	1030
2600	1209	P. Elz. Faland	Corporation de L'Inde	82.7	"	58.10	4090
480	1210	Wlly. Blais	Jos. Bonhomme	43.0	"	73.0	3143
420	1211	The John Ritchie Co	Vve Jos. Laprise	47.0	"	65.0	3913
	1212	The John Ritchie Co	Gab. S. Galarneau	42.8	"	68.0	2788
	1213	The John Ritchie Co	G. Gagnon	20.0	"	60.0	1180
410	1214	The John Ritchie Co	"	14.0	"	64.0	800
140	1215	Victor Côté	Vve Jos. Routhier	13.0	"	irrég.	230
109	1216	Victor Côté	Vve Jos. Routhier	48.0	"	irrég.	3243
80	1217	Victor Côté	"	30.6	"	irrég.	3330
60	1218	Alph. Malouin	Victor Côté	57.4	"	80.5	4015
20	1219	Alph. Malouin	R. P. Bossard	57.4	"	86.5	5120
30	1220	Victor Côté	"	0108	"	irrég.	325
16	1221	Mérenge et Fiset	Frs. Lapichon	32.6	"	32.0	1008
10	1222	Mérenge et Fiset	Frs. Bélauger	60.0	Dorchester	60.6	4022
14	1223	Vve Jean Guibout	Michel Dery	18.0	"	37.0	822
0	1224	Succ. J. A. Martel	"	63.7	"	30.6	1708
0	1225	"	Vve Jos. Grand	63.4	"	57.5	6001
0	1226	Arth. Gagnon	"	30.5	Ste-Hélène	63.7	1680
0	1227	De Ed. Matte	Porte Dugal	11.4	"	64.0	1375
0	1228	Jos. D. Chamberland	Vve Frs. Beland	23.0	"	64.1	1460
0	1229	De L. O. Plante	De David Guillot	20.9	"	64.1	1330
0	1230	Vve Sam. Béland	Frs. Dallan	20.5	"	64.1	1310
0	1231	De J. B. Z. Dubéau	Frs. Gagnon	43.9	"	64.0	2800
0	1232	De J. B. Z. Dubéau	Frs. Hinton	12.5	"	63.10	2600
0	1233	De J. B. Z. Dubéau	R. Dubéau	87.5	"	63.7	3420
0	1234	De J. B. Morrissette	Vve Ed. Dubéau	37.8	Fleming	64.5	2750
0	1235	De J. B. Morrissette	De Camille Lacasse	11.0	"	61.3	2760
0	1236	De J. B. Morrissette	De Vve E. Dubéau	41.0	"	64.0	2760
0	1237	Vve Benj. Roussin	Frs. Gauvreau	33.0	"	64.2	2810

QUARTIER JACQUES-CARTIER.—JACQUES CARTIER WARD

Nos	Propriétaires actuels Actual Proprietors	Prop. à la date du Cadastre Front Prop. et date of cadastre	Rua Street	Profond. Depth	Superfic.
1229	Alph. A. Dechêne	John Davidson	42.6	Fleurié	
1230	Frs N. O. Paquet	Michel Huppé	42.10	"	64.1 2720
1231	Vve Ed. Matte	Pierre Dugal	44.6	"	64.1 2740
1231R	De Isaac Lavery	Les Martin	36.6	"	128.7 5718
1232	Is. Beaudin	Jean Gauthier	33.6	"	64.9 2630
1233	Jos. Émond	Is. Peltière	33.4	"	124.0 4630
1234	Jacques Bombéau	Nicolas Cousignie	47.1	"	127.0 4300
1235	Perd. Nadeau	Vve Ant. Parent	62.0	"	75.0 3560
1236	Perd. Nadeau	Vve Pierre Roy	38.4	St-Valier	126.3 12220
1237	De Jos. A. Hamel	Éd. Soulard	30.0	"	148.6 6125
1238	J. B. Forgues	Narcisse Pagnon	52.6	"	100.0 3570
1239	De Alph. Tourangeau	Le curé de St Roch		"	09.6 3700
1240	Alph. Tanguy & al.	De J. B. Morand	50.0	"	212.0 11420
1241	Wm A. Marsh	Pierre Bidigère	88.0	"	183.0 14880
	moins 25 pieds en superficie pour élargir la rue.				
1242A	Wm A. Marsh		43.6	"	irrég. 4340
1242		Jos. Bélanger	43.6	"	" 3600
1242B	Wm A. Marsh		27.0	Dorchester	50.0 1350
1243	Wm A. Marsh	Jos. Leclerc	47.0	St-Valier	irrég. 4902
1244	Alph. Mahoux	R. P. & G. N. Bousseau	44.2	"	70.4 3125
1245	De Eut. Dionne	Pierre Robitaille	62.0	"	70.3 4355
1246	John Ritchie & Co	Gen. Gagnier	38.8	"	76.5 2807
1247	John Ritchie & Co	Prisque Cloutier	42.0	St-Hélène	irrég. 6180
1248	John Ritchie & Co	Rimio Fremont	23.0	St-Valier	65.0 1430
1249	Jos. Galarneau	Gen. Galarneau	36.6	"	67.0 2412
1250-1	John Ritchie & Co		96.6	"	90.6 7400
1250		Ignace Dugal	96.6	"	134.6 4255
1250-2	John Ritchie & Co		42.8	St-Hélène	44.0 1848
1250-3	Gale Bros		71.9	St-Valier	50.0 3090
1251	Gale Bros	Jos. Plamondon	71.9	"	136.0 11500
1251A		Jos. Plamondon	100	St-Hélène	86.6 8403
1252	Wm. Blus		44.2	"	74.7 3093
1252-1	Ed. Vadeboncoeur	Ed. Vadeboncoeur	44.0	St-Valier	136.6 5858
1252-2	Ed. Vadeboncoeur		44.2	"	64.0 2704
1253	P. Gagnac	Guillaume Julien	43.0	"	61.9 2645
1254	De Ort. Cantin	Willbrod Blais	30.0	"	137.6 5225
1255	Jos. Racine	Philéas Sansfaçon	45.0	Vve Et. Legare	138.6 6232
	moins 10 pieds de front pour l'élargissement de la rue Caron.				
1256	Elz. Falard	Succ. Et. Légaré	98.8	"	64.3 5760
1257	De Orph. Légaré	Les Julien et Jos. Guay	48.6	"	64.0 3050
1258	De Nap. Shink	Ths. Lavière	38.4	"	66.0 2180
1259	The Anglo Canadian Leather Co	Vve Is. Bonani	127.1	"	85.0 19259
1260	Hubert Moisan	Succ. Wm MacFarland	32.0	"	69.0 2770
1261	Adj. Couture	J. Ed. Giroux	111.5	St-Anselme	irrég. 4430
1262	J. Ed. Giroux	Jos. Émond	42.0	St-Valier	66.6 2703
1263	Pierre Renaud	Vve Jacques Robitaille	30.8	"	65.6 2390
1264	Gaud. Véron	Henri Plamondon	41.6	"	64.0 2850
1265	A. Barry	J. B. Blais	41.8	"	67.6 2950
1266	Clavis Blouin	Owen Murphy	65.0	"	4460 730
1267	Clavis Blouin	Owen Murphy	7.6	"	71.6 7770
1268	Chs. Ed. McClean	Vve Nap. Balzaretta	80.6	"	131.9 1860
1269	Boswell Bros	P. X. Chevher	28.3	"	66.0 6380
1270	J. B. Gosselin	Frs. Baivin		"	irrég. 8080
1271	Royal Paper Box			"	91.9 2380
1272	Royal Paper Box	Ignace Gingras	95.9	Colomb	42.6 2440
1273	Parisian Corset Co	P. X. Galarneau ou Représ.	31.6	"	84.0 4440
1274	Parisian Corset Co	Is. Bélanger	57.6	"	70.6 1730
1275	Ed. Galoury	Narcisse Vincent	42.0	Turgeon	57.6 6220
1276	Jos. et J. Chrystie	Henriette Olivier	24.4	St-Valier	129.3 2800
1277	James Maur	Honoré Samsou	104.0	Turgeon	irrég. 6550
1278	James Muir	Vve Louis Bonni	183.0	"	62.4 4320
1279	Goulet & Garam	Louis Morin	27.9	St-Valier	102.0 6550
1280	Poulet & Garam	Jos. Maranda	62.4	"	65.6 4320

QUARTIER JACQUES-CARTIER.—JACQUES-CARTIER WARD

Superfic.	Nos	Propriétaires actuels Actuel Proprietors	Prop. à le deta du Cadastre Front Prop. et date of cedestre	Rue Street	Profond. Depth	Superfic.
2720	1281	Goulet & Garant	Desiré Guay	43.0 St-Valier	157.0	6360
2740	1282	Goulet & Garant	Cléodias Rochette	170.11 "	irrég	11500
5718	1283	Vve A. Lahreque	Alexis Lahreque	42.6 "	63.6	2700
2630	1284	Succ. P. Royer	Vve Julie Mc Kair	42.4 "	62.6	2650
4630	1285	Succ. P. Royer	John Robinson	42.8 "	61.0	2480
4300	1286	Ant. A. Cantin	Pierre Ol. Belanger	38.10 Colomh	77.7	2725
3560	1287	Ant. A. Cantin	Henry Kerr	28.10 "	75.3	1385
12220	1288	Ant. A. Cantin	Jules Bombard	41.4 St-Valier	133.9	6600
6125	1289	The River Side Shoe Co	Ed. Gauthier	46.0 "	129.2	6500
3570	1290	The River Side Shoe Co	Pierre Sanson	42.8 "	127.8	6200
4700	1291	J. B. Lahlbert	Vve Ignace Légaré	57.0 "	146.0	6400
	1292	J. B. Lahlbert	Etienne Légaré	104.0 "	128.0	13070
11420	1293	Naz. Fortier	Raphaël Martin	50.0 "	120.7	6520
14880	1294	Naz. Fortier	Gaspard Rochette	42.8 "	127.10	5460
4500	1295	Prs. Lahreque	Alexis Lahreque	37.3 "	126.0	4740
	1296	De H. Pédiquin	Honoré Pédiquin	80.0 "	123.0	11100
	1297	Elle Jobin	Prisque Chantre	66.4 "	111.6	11800
4340	1298	Adele Bellenville	Chs Belleive	66.8 "	48.0	4636
5690	1299	De S. Delisle	Jos. Richard	55.0 Belleau	101.3	4768
1350	1300	Succ. Jos. Guay	Jos. Guay	40.0 St-Valier	52.0	2308½
4002	1300	Théo. Dorval	Jos. Guay	100.8 "	111.2	13000
3025	13002	Théo. Dorval	Jos. Guay	69.10 "	"	10753
4355	1301	Succ. U. Tessier	Norbert Germain	73.4 "	110.0	18100
2807	1304	Succ. U. Tessier	Vve André Montminy	57.0 "	70.0	3800
6180	1303	De But. Dionne	Pierre Bridgare	16.0 "	16.0	2000
1430	1304	Jos. Despatis	Chs Vin	18.4 Arago	85.0	960
2412	1305	Jos. Despatis	Puisper Labrie	34.8 "	50.6	1864
7400	1306	Nap. Cantin	Pierre Roy	35.0 Belleau	78.0	2730
9255	1307	Nap. Cantin	Wm Veener	43.8 Arago	31.0	1160
1848	1308	Nap. Cantin	Chrysdigne Roy	38.0 "	43.8	1150
3090	1309	J. Alph. Vézina	Jos. Hébert	34.10 "	42.10	1600
11500	1310	Sam. Tremblay	Vve Pierre Drapeau	75.0 Colomh	75.0	4500
8401	1311	Aip. Huard	Jos. Huard	40.3 "	71.0	2857
3093	1312	Ths Mahoney	Felix Allard	31.2 Arago	40.6	1500
5858	1313	De C. Cantin	Jos. Bigaonier	45.8 "	56.0	1400
2704	1314	Jos. Bemhuu	Jos. Chutur	24.8 "	62.0	1488
2655	1315	Vve Jos. Guay	Jos. Morency	42.10 Colomh	71.1	3040
5225	1316	Prs. Bunit	Louis Drolet	42.0 "	70.0	3000
6232	1317	Ls. Demouret	Molphe Delaumont	47.6 Arago	60.0	1790
	1318	Félix E. Lavoye	Jos. Martel	50.0 "	79.6	3930
	1319	Felix Trudel	Pierre Gagnon	40.0 "	47.1	1366
5760	1320	Prosper Frenette	Vve Germain St Pierre	31.6 "	53.3	1540
3050	1320B	Vve A. Lahreque	Chs Trudel	46.0 Voltgeurs	58.2	2245
2680	1321	Léon Drolet	Ignace Dulac dit Bonhomme	42.6 Colomh	68.5	2900
10250	1322	Vve A. Lahreque	Alexis Lahreque	22.0 "	67.3	1480
4770	1323	Léon Drolet	Jacques Blum	21.4 "	66.6	1400
4430	1324	The Rock Clothing	Ed. Légaré (N. P.)	97.0 "	185.4	17300
2703	1325	The Rock Clothing	Pamphile Légaré	50.6 "	104.4	9900
3300	1326	Benj. Lessard	Pamphile Légaré	26.3 "	48.0	1575
2850	1327	Ed. Coulombe	Vve Jos. Jobin	44.0 Alexandre	33.3	1465
2950	1328	Ed. Coulombe	Estate of John Primrose	44.0 "	38.0	1650
4460	1329	Ed. Coulombe	J. B. Vézina	43.3 "	42.6	1695
730	1330	Clarisé Laporte	Jos. Laporte	45.0 "	47.3	2315
7770	1331	Vve H. Bilodeau	Mrs Henri Bilodeau	67.3 Arago	33.0	2090
1860	1332	Michel Brunet	Chs Garneau	21.6 Nelson	15.0	1395
6380	1333	Arth. Routhier	Jos. Bourget	21.6 "	65.0	1395
8080	1334	Naz. Roy	Vve Joachim Dessaint dit St-Pierre	43.3 "	64.10	2785
2580	1335	De Jos. Paradis	Vve Jos. Dion	42.8 "	64.7	2725
2440	1336	Ang. Pontliet	Louis Gagnon	21.9 "	64.6	1400
1730	1337	Gasp. Dion Firmin Lamothe	Chs Roy	64.2 "	64.3	4040
6220	1338	Ant. A. Cantin	Mile Edmond Laurencelle	36.8 "	62.6	2280
6210	1339	Ant. A. Cantin	Pierre Chantal	41.6 "	62.0	1600
2800	1340	Damase Welch	Augustin Richard	43.7 "	63.0	2620
6550	1341	Arthur Routhier	Prs. Lachance	22.0 "	63.3	1390
4320	1342	Arthur Routhier	Mile Jos. Paquet	64.8 "	63.0	4020

QUARTIER JACQUES CARTIER. - JACQUES CARTIER WARD

N ^o	Propriétaires actuels Actual Proprietors	Prop. à la date du Cadastre Prop. at date of cadastre	Rue Street	Profond Depth	Superfic.
1141	Yve H. Bilodeau	Henry Bilodeau	62.0 Nelson		
1142	Yvonne Ponthou	Ets Chevreton	66.6 Arago	65.3	4800
1143	Yve J. Chantal	Yvonne Dallaire	27.6 Alfred	44.1	2870
1146	Elz. A. Poirier	Fran. Bertrand	15.0 "	64.6	1800
1147	Romain Gagnon	Ets Papin	42.8 "	18.4	980
1148	Yve Lechasseur	Yve Houpart	21.0 "	65.3	2700
1149	Nap. Longchamps	Leon Bernier	21.0 "	65.2	1400
1150	Nap. Longchamps	Augustin Bourbonnais	22.6 "	65.0	1320
1151	Yve A. Poirier	Yv. Fois and Poirier	6.0 "	68.1	1460
1152	Is. Guérard	Profrat Yvon dit Guérard	20.4 "	65.3	1478
1153	Yve A. Campagna	Reims de Jos. Boncler	20.0 "	65.4	1154
1154	Ge. Pato	Pierre Roussan	11.0 "	64.4	1354
1155	Gaspar Dion	John Stewart	14.1 "	65.4	4710
1158	Elz. Cantin	Archieve Godbout	21.4 "	73.2	4880
1159	Chs. Tangery	Jo. Pelsson	10.8 "	73.5	1560
1160	Chs. Tangery	Jules L'Heureux	10.8 "	73.7	784
1162	Yve A. Choisy	Jos. Blas	11.0 "	73.8	785
1168	Yve Elz. Girard	Jos. De V.	11.0 "	73.00	2720
1169	De A. Gungres	Andr. Caron	10.0 "	74.1	1400
1169	De A. Gungres	Les Beaudoin	15.1 "	74.3	1350
1191	Yve H. Bilodeau	Mlle Henri Bilodeau	17.0 "	74.6	2720
1192	Jos. N. Richard	Leon Bertrand	18.0 "	74.0	2820
1194	Leonce Turgeon	Leon Bertrand	18.0 "	74.11	2850
1194	F. X. Drouin	Joseph Drouin	21.10 "	76.6	2530
1195	F. X. Drouin	Emile Lorrain	18.10 "	74.9	920
1196	F. X. Drouin	J. B. Gagnon	30.8 "	74.6	1200
1197	F. X. Drouin	Ethel Lapierre	10.0 Turgeon	73.6	2540
1198	Yve Les Beaudoin	Hubert Turgeon	14.1 "	73.0	2510
1199	Jos. Turgeon	Jos. Leclerc	14.0 "	73.6	2520
1200	Chs. Gagnon	Augustin Turgeon	17.5 "	73.0	2540
1201	Chs. Gagnon	Pierre Yvon dit Lachance	18.10 "	73.0	2750
1202	F. X. Turgeon	Yves Yvon dit Lachance	18.10 "	74.0	1380
1203	F. X. Turgeon	Jean Poirier	18.10 "	73.6	1380
1204	John Gibe	Oliver Gagnon	18.10 "	73.0	1380
1205	Yve Godbout	Ambrose Godbout	18.10 "	71.6	1380
1206	Is. Vanbrunt	Yves Vanbrunt	42.8 "	73.0	2700
1207	Abel Roussan	Mlle Js. McNeess	44.6 "	73.6	2000
1208	Ed. Pelletier	Louis Dugale	12.8 Colombe	35.8	1480
1209	De Naz. Blouin	Jacques Morissette	45.8 Turgeon	40.6	1520
1210	Pierre Ruel, De S. Delisle	Jean Gagnon	41.6 "	65.3	2790
1211	De S. Delisle, Pierre Turgeon	Louis Landry	42.8 "	65.2	2700
1212	Mrs. Clément	Chs. Gungres	42.8 "	65.2	2700
1213	Theoph. Bourget	F. X. Lepin	42.3 "	65.2	2780
1214	J. B. Jacques	Jean Plamondon	42.8 "	65.0	2750
1215	Elz. Hamel	Jos. Hamel	42.6 "	64.10	2760
1216	Theoph. Bourget	Yve Paule Sansberg	36.0 "	64.7	2780
1217	Alethe Rhaumier	Yvel Belleau dit Lamoignon	30.2 Arago	33.0	1320
1218	Jacques Barbeau	Isidore J. Therrien	15.0 "	48.0	1470
1219	Yve F. Allard	Frs. Meunier	12.0 "	31.0	1030
1220	J. B. Samard	Yve Louis Lapointe	38.8 St-Jerome	38.6	1130
1221	Yve A. Girard	Frs. Gagnon	19.4 "	64.0	2430
1222	Jos. L'Heureux	Corporation de Quelqueville	38.6 "	64.6	2530
1223	Jos. Angers	Antoine Biard	19.0 "	64.3	2470
1224	Jos. Roussan	Jos. Trudel et Ferd. Royer	38.8 "	64.1	2500
1225	Yve Is. Bilodeau	Is. Bilodeau	23.10 "	63.10	3740
1226	Jos. Lachance	Frs. Gagnon	21.10 "	63.8	1510
1227	Eugene Nicole	Frs. Lessard	21.10 "	63.7	1390
1228	Joseph Fortin	Frs. Lessard	21.10 "	63.5	1320
1229	Joseph Fortin	Fredrick Bellin	22.2 "	64.0	160
1230	Joseph Fortin	Fredrick Bellin	44.4 "	63.2	2800
1231	Frs. Angers	Yve Felix Paty	42.4 "	63.2	2634
1232	Elz. Falardeau	Yve Isaac Falardeau	31.8 Colombe	48.0	1510
1233	De Alf. Dromowski	Yve Louis Vanbrunt	50.0 St-Jerome	31.4	1550
1234	Leon Rivard	Chs. Laflamme	33.10 "	64.2	2280
1235	Romain St-Pierre	Frs. L'Herault	25.0 "	64.0	4010
1236	Clema. Pageau	Yve Simon Burgess	21.4 "	64.0	1430
1237				64.11	1300

QUARTIER JACQUES-CARTIER.—JACQUES-CARTIER WARD

Superficie.	Nos	Propriétaires actuels Actual Proprietors	Prop. à la date du Cadastre Prop. at date of cadastre	Rue Street	Profondeur Depth	Superficie
4800	1403	De H. Turmel	Louis Belange	St Jérôme	63.0	1390
2870	1406	Jos. Sisavith	Antoine Roberson	"	63.0	1390
1800	1407	De W. Blas	Propriété de Chs. Lévesque	"	63.0	2740
980	1408	De H. Espuit	Is. Richard	"	63.0	1310
2700	1410	J. H. Jaspars	Jacques Palardant	"	63.6	3410
1410	1410	Frs. Menard	Vve. Barthélemy Dumais	"	63.6	1410
1370	1411	Frs. Lortie	Vve. Marie Monno	"	63.6	1410
1460	1412	Frs. Marquis	Jean Vézina	"	63.9	2810
1470	1411	Jos. Asselin	Ambroise Belange	"	66.0	2670
1354	1414	De Chs. Villeneuve	Chs. Villeneuve	"	66.0	1010
1354	1415	La Cité de Québec	Théophile St-Jean	Atago	65.0	184
2710	1415	La Cité de Québec	W. Veinot	"	Irreg	645
4880	1416	La Cité de Québec	Léonard Labonté	St-James	"	390
1560	1416	La Cité de Québec	Simon Labonté	"	"	1128
784	1417	La Cité de Québec	Jos. Gauthier	"	"	370
784	1417	La Cité de Québec	Rosalie Richard	"	"	370
2770	1418	La Cité de Québec	L. B. Bouchard	"	"	1390
1410	1418	La Cité de Québec	J. D. Bouchard	"	"	1090
1350	1419	La Cité de Québec	Jean Lacombe	"	"	2130
2770	1419	La Cité de Québec	Jean Lacombe	"	"	1720
2820	1420	De Is. Richard	Louis Carpenter	"	67.0	4470
2850	1421	Jos. Anger	Jos. Drolet	St-Jérôme	64.0	1280
2830	1422	Ed. Sylvain	Maise Goh	"	64.2	1447
920	1423	Ed. Sylvain	Wm. Veinot	Atago	41.0	800
1200	1424	Ed. Sylvain	Jos. Sylvain	"	43.0	800
2540	1424	De H. Laroche-Hébert	Alexis Gervais	"	41.7	1200
2510	1425	De Edgar Clément F. W. Roy	Wm. Roy	"	103.1	7310
2540	1426	F. W. Roy	Ambroise Belange	St-Jérôme	60.0	1300
2540	1427	De Edgar Clément	F. N. Rhéaume	Atago	101.0	3220
2730	1428	Jos. Siméon	Louis Richard	"	99.1	3225
1380	1429	Frs. Leclerc	Chs. Chevrin	"	97.0	1100
1380	1430	De Is. Richard	Vve. Chs. Richard	"	93.9	2870
1380	1431	De Is. Richard	Étienne Bischoff	"	93.0	3030
1380	1432	Urb. Roussseau	Mlle Et. Bilodeau	"	91.0	2025
2700	1433	Rosario Tarlton	Jos. Johnson	"	89.0	2875
2000	1434	Is. E. Audibert	Vve. Jacques Frémont	"	87.0	2780
1480	1435	Pouliot & Cie	Alb. Et. Guay	"	84.0	2770
1520	1436	Pouliot & Cie	Léon Bertrande	"	83.0	3475
2790	1437	Pouliot & Cie	Représ de Jos. Bouchard	"	Irreg	3465
2700	1438	Vve. Frs. Bedard	Frs. N. Fédor	"	77.0	1656
4780	1439	Vve. H. Bilodeau	Mlle Henri Bilodeau	"	Irreg	1625
2750	1440	Vve. East, Louisa	Mlle Lavoyeur Hunt	"	"	3200
2700	1441	Vve. Frs. Bedard	Frs. N. Bedard	"	"	3900
2780	1442	Pouliot & Frères	Jac. Mre. Rufret du Malouin	"	"	6700
1320	1443	Jos. Robitaille	Alfred Hamel	"	"	6000
1470	1444	Am. A. Cantin	Corporation de Québec	"	"	5740
1030	1445	James Shubbs	James Shubbs	"	"	2678
1130	1446	Vve. Têles, Tandif	Chs. Gravel	"	"	5357
4430	1447	M. Bouchard	Rome Richard	"	127.0	4290
2530	1448	M. Laliberté	Alexandre Dubois	"	131.0	3024
2470	1449	M. Laliberté	Simon Gravel	"	134.0	2036
4500	1450	Jos. M. Dechêne	Représ de Nicolas Beaupré	"	138.0	5634
3740	1451	Chs. Lonsel	Frs. L. Iselle	"	143.0	6100
1510	1452	Eus. Picard	Frs. Bârois	"	148.6	6660
1390	1453	Cité de la Negresse, Cité de Québec	Wm. Veinot	"	153.9	4320
1370	1454	De Elz. Lapinay	"	"	154.0	6500
1010	1454	"	John Murphy	"	148.0	4417
800	1455	Alph. Vézina	Antoine Gagnon	"	147.0	4141
1634	1456	Is. Fortin	Lucien Boudard	"	143.0	3706
1510	1457	De Em. Dumont	Elizabeth Indigant	"	137.0	3870
550	1458	Jos. Labonté	Michl. Smit	"	134.0	3742
280	1459	Geo. Lavigne	Téléphonie Roumier	"	130.0	3040
1010	1460	J. A. Cloume	Alfred Carpenter	"	125.0	3093
410	1461	The Wm. A. Marsh Co	Mlle H. Little	"	121.0	3150
10	1462	The Wm. A. Marsh Co	Jos. Guay	"	128.0	9216
	1463	Alph. Gauthier, J. B. Lachance	"	"	126.0	13402

QUARTIER JACQUES CARTIER. JACQUES CARTIER WARD

Nos Nos	Propriétaires actuels Propriétaires actuels	Prop. à la date du Cadastre Prop. à la date du Cadastre	Front Front	Rue Rue	Profond. Depth	Superficie
1471		Nobert Gorman	107.0	Arago	130.0	23410
1474 Hérit. E. Turgeon		Elio Turgeon	48.0	"	138.0	2715
1475 Hérit. E. Turgeon		Edouard Lamont	109.6	"	117.5	10472
1476 Hérit. P. Turgeon			112.0	"	88.0	8370
1477 Syn. de Québec		Théo Hudon		St Joseph		
1478 Phil. Beland		André Picard	31.9	"	79.7	4134
1479 Ave. Ed. J. Angers		Edouard Angers	37.0	"	81.0	4080
1480 P. A. Main		Chs. St Michel	37.0	"	81.0	4609
1481 Phlémon. Brunet		Phlémon Brunet	31.1	"	irrég.	3140
1482 Banque de Québec		Succ. Biganette	54.0	"	13.0	2160
1483 Ave. A. Mignier		M. Levas Ricard	19.4	"	81.7	3000
1484 Hérit. J. A. Langlais		Alfred Langlais	42.8	"	81.0	1367
1485 Cie. Paquet			47.0	"	81.5	3444
1486		James McCaskell	36.0	"	82.5	2667
1487 Cie. Paquet		Edouard Caron	37.6	"	179.0	10961
1488 De G. S. Maréchal		Théophile St Jean	16.8	"	179.0	7916
1489 De G. S. Maréchal		Frs Gingras	14.0	"	78.3	9217
1490 Pélis. Lavigne		Jean Allard	37.0	"	80.3	4437
1491 J. H. Laliberté		Mivler Bélanger	72.0	"	80.0	5760
1492 W. Damer & Co		W. E. Bruner	35.3	"	80.0	2820
1493 J. E. Martineau		The Martineau	30.6	"	80.0	2860
1494 E. A. Fortin		Ave. John Verrier	50.6	"	81.0	4990
1495 De L. T. Nadeau		George Paré	14.4	"	80.7	2770
1496 Hérit. L. A. Fortin		Prop. de Irwin Fortin	18.2	"	80.3	3060
1497 Hérit. H. Samson		Ave. Frs Leblond	62.0	"	irrég.	9270
1498 Roswell. Bros.		Geo. Latre, N. P.	59.2	"	32.0	1890
1499 La Banque Montreal		Patrick Lawlor	43.0	"	59.3	2790
1500 John C. Gregory		Ed. Dostie	43.3	St Joseph	58.9	2580
1501 John C. Gregory		Louise Bourlanger	45.1	"	38.9	1720
1502 De Arsene Turgeon		Théo. Castonguay	20.4	"	irrég.	3600
1503 E. N. Drouet		John DeBois du Gréboire	26.0	"	38.0	780
1504 E. N. Drouet		Oliver Sanson	27.0	"	irrég.	2880
1505 Caisse d'Economie			43.8	Octave	37.0	220
1506 Caisse d'Economie			54.0	St Joseph	44.0	1920
1507			14.0	"	irrég.	3821
1508		E. N. Bélanger		"	10.0	140
1509 F. N. Drouet		Vin. Jos. Allard	34.0	"	irrég.	3960
1510 Caisse d'Economie		J. B. Girard	14.0	Octave	27.6	385
1511 Caisse d'Economie			24.0	St Joseph	37.4	900
1512			72.0	Octave	44.0	528
1513 Arth. Paquet		Vin. Jos. Allard	42.0	"	44.0	358
1514 Chs. P. Drouin		Ignace Lafrancois	30.0	"	44.0	1860
1515 Octave Jacques		Chs. St Michel	89.3	St Joseph	36.6	1320
1516 David Lehling		Jean Laprise	78.0	Octave	43.0	3302
1517 Jean Laprise		Wm. Shuk	26.0	St Joseph	36.6	3354
1518 Arth. Paquet		Wm. Shuk	22.0	"	36.6	950
1519 Hérit. W. Tremblay		Elise Roy	32.0	"	irrég.	2460
1520 Hérit. Et. E. Roux		Thomas Datis	55.6	Octave	35.6	1170
1521 Arth. J. Nadeau		John Dunlop	32.6	St Joseph	65.3	2850
1522 Ave. Michel Coté		John Lemsermer	80.4	"	34.0	1200
1523 De Alex. Lebrun		James P. McEwan	46.8	"	49.9	990
1524 Alb. E. Hookes			88.6	"	49.9	2320
1525 Alb. E. Hookes			72.0	St Dominique	97.2	8220
1526			21.0	St Joseph	irrég.	5952
1527 Docteur Michel Brunet			49.2	"	40.0	1020
1528 De A. Delisle		J. B. Vézina	29.0	"	irrég.	8160
1529 Hérit. Hunt		Wm. Hunt	16.4	"	49.0	1445
1530 Ave. Jos. Rouleau		Wm. H. Russell	18.9	"	48.0	780
1531 Es. Lessard		Lemuel Russell	34.3	"	irrég.	10650
1532 Jos. Picard		Louis Gouzagne Haillargé	30.9	"	48.0	1640
1533 Math. Bégouin		Henry O'Connor	46.6	"	48.0	1480
1534 De J. Montauq			52.0	St Roch	47.9	6040
1535 Ave. Plamondon			54.3	"	76.0	3950
1536 Ave. Plamondon			55.0	Des Fusées	61.0	3350
1537 Ave. Plamondon			40.9	"	54.3	2980
				"	54.1	2210

QUARTIER JACQUES CARTIER, JACQUES CARTIER WARD

Superficie	Nos	Propriétaires actuels Actual Proprietors	Prop. à la date du Cadastre Prop at date of cadastre	Rue Street	Profond Depth	Superficie
23430	1316	Ap. Blamondoy	Charles Azoué	14.2	Des Fossés	1866
2715	1317	A. H. Zinf	P. N. Lubin	12.5	"	1260
19127	1318	H. D. Barry	Michel Paquet	50.0	"	2710
8370	1319	Prouteau & Carignan	José Robit	11.0	"	1880
4111	1320	P. P. Giguère	Jean Godbout	14.0	"	810
1080	1321	P. P. Giguère	Magloire Giguère	14.0	"	810
4609	1322	Fabrique St-Roch	"	16.0	"	1440
3146	1323	"	Fr. Prault	17.6	St-Dominique	4920
2160	1324	Lewis Goblet	Fr. Prault	17.6	"	1480
1090	1325	L. Silberman	Guillaume Talbot	61.1	Des Fossés	1420
1157	1326	Commissaires d'Écoles Catholiques	"	81.0	"	2400
3444	1327	"	"	80.0	"	1140
2067	1328	Fabrique de St-Roch	Fabrique St-Roch	49.5	Grant	1014
109611	1328	Élz. Turmel	Louis Turmel	11.0	"	2880
7416	1328	Élz. Turmel	Joséphine Hunt	42.0	"	2845
9437	1327	Hém. De J. B. & C. P. Delage	Thomas Lantier	61.1	Des Fossés	4200
4437	1328	Edmond Giguère	Ermine Sansfaçon	12.6	Octave	1010
5760	1329	Vve S. Bédard	Succ. Thivierge	29.0	"	2410
2820	1330	De Roux Chivalier	Succ. R. P. Buisseau	27.6	Des Fossés	2480
2860	1331	Vve P. N. Caron	Claude Caron	10.0	"	2160
4090	1332	P. N. Drolet	Ignace Lefrançois	11.0	Octave	1450
4770	1333	P. N. Drolet	Gen. Lam. N. P.	10.0	"	1200
3060	1334	Vve Chs. Roy	Chs. Roy	41.4	Des Fossés	2210
9270	1335	Roch Lyonnais	Esther Turmel	31.6	"	2780
1890	1336	P. N. Drolet, Élz. Turmel	Pierre Lamonde	11.6	Octave	1610
2790	1337	Vve Lx Hémond	Jos. Caron	14.6	Des Fossés	1150
2580	1338	De L. A. Faucher	Jos. Plam	11.0	"	1370
1720	1339	De H. Gôté	Pisique Clouin	12.0	"	1370
3500	1340	Prouteau & Carignan	Michel Au-Yoy	14.0	"	1710
780	1341	John D. Ivey Co.	Vve Paul Latouche	12.0	Du Pont	800
2880	1342	J. D. Ivey Co. & H. Gôté	Pierre Hém	11.0	"	2190
820	1343	Eng. Chartrand	Chs. Bouché	8.0	"	2050
1920	1344	Hém. Biganette	Félix Biganette	30.1	Des Fossés	1000
3821	1345	De L. T. Nadeau	Fr. Et. Hudon	11.7	"	3120
140	1346	De L. T. Nadeau	J. P. Rheaume	13.2	"	2410
3560	1347	J. E. Mirreman	Jean Moreau	18.8	"	1560
385	1348	Ls. B. Poirard	J. H. Trudel	15.8	"	780
900	1349	Jos. B. Poirard	Chs. Z. N. Fontaine	16.0	"	1780
528	1350	W. Bruner & Cie	Jos. Sansfaçon	48.8	Laliberte	2400
1860	1351	J. Bie Laliberte	"	21.0	"	783
1320	1352	De L. P. Robitaille	Jos. Picard	78.1	"	2816
3304	1353	J. B. Laliberte	Jos. Poirard	100.0	"	1590
3354	1354	J. B. Laliberte	Succ. Jos. Hamel	34.1	Des Fossés	1400
950	1355	Cie. Paquet	Chs. Ang. Verge, M. H.	16.4	"	3400
2460	1356	Cie. Paquet	Jos. Houde	18.0	"	1456
1170	1357	Cie. Paquet	John Gabe	51.0	"	5010
2850	1358	Hém. J. A. Langlais	Jean Martinson	41.2	"	3044
1200	1359	J. A. Mailbou	Chs. St-Antoine	13.6	"	2420
990	1360-1	Kironak & Ibsen	Fr. Blouin	26.6	"	1506
2320	1360	David Houde	"	47.3	"	3240
8220	1360-2	Germain S. Marceau	"	47.0	"	5640
5952	1360A	La Cie. Paquet	"	11.0	De l'Église	2672
1020	1360B	"	"	64.0	"	2168
8260	1360	Ls. Bilodeau	Robert Chambers	112.0	"	14270
1445	1361	Ls. Bilodeau	Robert Chambers	81.0	"	5305
780	1362	Ls. Bilodeau	Louis Larivière	36.6	"	3210
10650	1363	Hém. F. Barou	J. B. Dufresne	25.6	La Couronne	2704
1640	1364	De J. B. Z. Dubeau	Félix Paquet	27.0	"	3648
3950	1365	Prouteau & Carignan	Vve Michel Martin	30.0	Des Fossés	1510
3350	1366	Vve Éus. Picard	Succ. Godbout	48.0	"	2110
2080	1367	Vve Éus. Moreau	Éusébe Picard	62.0	"	1330
2210	1368	L. F. Moreau, James G. Boyce	Éusébe Moreau	21.6	"	1150
2080	1369	J. L. A. Berhard	J. B. Nadeau	44.0	"	2354
2210	1370	Ls. A. Reinhardt	Ed. Dufresne	21.0	"	1850
2210	1371	Ls. A. Reinhardt	Mde. Adelaïde Simard	27.6	"	1480
	1372	Ls. A. Reinhardt	Michel Reyner	23.2	"	1238

QUARTIER JACQUES-CARTIER.—JACQUES CARTIER WARD

Nos	Propriétaires actuels Actual Proprietors	Prop. at date of cadastre Prop. at date of cadastral	Front	Rue Street	Profond. Depth	Superfic.
1572	Joséphine Gagnon	Ave Isidore Bernier	26.6	Des Fossés	53.4	1412
1573	Zélie Fimond	Rémi Fimond	25.8	"	53.4	1350
1574	Abd. Segou	Rép. de John McLeod	26.0	"	52.11	1850
1575	Hérit. R. Roumeau	Eusebe Roumeau	22.0	"	52.10	1160
1576	Ed. Couriveau	L. B. Bédard	19.9	"	52.10	1040
1577	Théod. Parent	Vigilant Paré	20.3	"	52.10	1540
1578	De Ls. P. Mourau	Jos. Gagnon	24.6	"	52.0	1253
1579	Joséphine Labouque	Jos. Labouque	21.6	"	52.0	2710
1580	Chs. A. Parent	Vie. Arsen. de Mill	20.0	"	52.0	1370
1581	Ad. Maucant	Guérou. Blais	20.0	"	52.8	1320
1582	Del. Fugues	Jos. Guérou	68.6	"	52.8	3600
1583	Pierre Gosselin	J. N. Hamelin	35.1	"	52.7	1850
1584	S. E. V. Martin	Antoine Labrosse	30.0	"	52.6	2610
1585	J. A. Gingras	"	21.6	"	52.0	1340
1586	Arth. Simard	John Park	21.0	"	52.6	2680
1587	Vie. N. Clouette	"	25.6	"	52.0	1340
1588	W. Laroche	J. B. Tremblé	14.1	"	52.0	2330
1589	De Robt. Rossignol	Edouard Desros	25.6	"	52.9	1330
1590	Jacq. Eugène	Charles Blouin	20.0	"	52.0	1530
1591	J. A. Blouin	Ave Zélie du Mont	23.0	"	52.0	1240
1592	L. P. Marchand	Ave Louis Blouin	28.0	"	52.8	1480
1593	Co. Marine & P. Gaudy	Marcel Gaudy	36.0	"	52.7	1940
1594	Hérit. Wm. Yvonne	Vie de F. X. Fournier	50.0	"	52.7	3130
1595	J. D. Duchon & A. P. Gagnon	Wm. Yvonne	48.2	"	61.0	2040
1596	Ave. Plamondon	Gas. Bernier	50.3	S. Marguerite	46.8	2345
1597	Vie. F. B. Bouchard	Gas. Bernier	33.0	Des Fossés	107.8	5520
1598	Cath. Lacombe	De J. Bernard Fortin	33.6	"	101.0	3237
1599	Vie. Val. Roy	Pierre Lacombe	32.4	"	107.6	3310
1600	De Abd. Lafontaine	Vital Roy	26.0	"	107.3	2720
1601	Co. P. Sonet	Vigilant Paré	31.0	"	54.0	1170
1602	Is. Wilson	Nicolas Drouin	31.0	"	53.11	1670
1603	J. Vital Drouin	Succ. de Adeline Cadot	28.8	"	73.0	2850
1604	P. N. O. Proulx	J. B. L'Herminier	24.3	"	53.7	1100
1605	Co. F. Paluchon	Chs. Alvy. Shalby	40.6	"	53.7	1300
1606	P. N. O. Proulx	Madame J. Babineau	24.6	"	53.1	2160
1607	Abd. Rouillon	Henri P.	40.0	"	53.2	1300
1608	De J. A. Côté	Jos. Veysse	80.0	"	53.0	2180
1609	Hérit. Ave. N. du Lubin	Gas. Grégoire	16.0	"	51.10	4180
1610	Gas. Pelletier	Antoine V. Collin	20.0	"	52.8	1000
1611	Denis. Emeroy	Lucia. Bégin	31.6	"	53.3	1540
1612	De P. X. Gagnon	Chs. Aud	32.6	"	53.0	1600
1613	Pierre Ouellet	Edouard Lacombe	38.1	"	54.3	1760
1614	Hérit. Ave. S. Charles	George. Veysse	25.0	"	53.6	2040
1615	J. T. Martin	Jos. Proulx	26.6	"	53.4	1440
1616	Quebec Cartage Co.	C. Simpson	30.0	"	53.6	1630
1617	J. H. A. Pairet	Jos. Bouchard	57.0	"	irrég.	6250
1618	J. H. A. Pairet	J. Lorrain. Auil	30.4	"	52.2	3030
1619	J. H. A. Pairet	Mano. Blouin	60.0	moins 188	53.0	1603
1620	Quebec Cartage Co.	Hugh H. Hanch	pour élargir la rue)		53.0	3180
1621	Abd. Zurek	Edouard Lacombe	58.0	St-Roch	144.0	8130
1622	L. A. Gougeon	Louis. Proulx	49.7	S. Marguerite	52.1	2680
1623	Is. A. Gingras	J. B. Lacombe	31.6	"	52.0	1650
1624	Is. D. Morin	Th. M. Simey	64.7	"	52.7	3450
1625	J. B. Robitaille	Thomas. Lefebvre	70.6	"	52.40	3140
1626	L. A. Nadeau	Ave. J. B. Bonol	53.2	"	53.5	2020
1627	L. A. Nadeau	Armande. Alouin	68.0	"	53.6	3500
1628	Rév. M. EBassoli	Louis. Picard	37.0	"	53.4	1870
1629	J. V. Héroux	J. B. L'Herminier	31.0	"	53.3	1630
1630	Vie. R. Camphon	Maise. Blouin	24.6	"	53.3	1360
1631	Léon Bernier	Chs. Rheaume	50.4	"	53.1	2000
1632	Hérit. Ave. Wm. Doyle	Vie. Gas. Bernier	54.0	"	53.0	1400
1633	Phil. Marneau	Wm. Doyle	26.4	"	53.0	1400
1634	C. P. Delage	La Banque Nationale	26.8	"	53.0	2160
1635	J. H. A. Pairet	"	48.2	"	53.1	1173
1636	J. H. A. Pairet	Antoine. Proulx	48.2	"	46.10	2260

QUARTIER JACQUES CARTIER.—JACQUES CARTIER WARD

Superficie.	Nos.	Propriétaires actuels Actual Proprietors	Prop. à la date du Cadastre Prop. at date of cadastre	Front Street	Profond. Depth	Superficie.
1412						
1330		J. H. D'Amboise		23.11 Du Pont	48.2	1131
1850		J. H. D'Amboise		30.7 Craig	59.9	1839
1166		J. H. D'Amboise		23.2 "	50.1	1380
1040		J. H. D'Amboise		43.6 S. Marguerite	53.9	2350
1340		J. H. D'Amboise		42.8 "	53.11	2109
1250		J. H. D'Amboise		39.9 "	54.2	3199
2710		J. H. D'Amboise		47.0 "	54.3	2390
1370		J. H. D'Amboise		54.8 "	54.14	1920
1320		J. H. D'Amboise		43.9 "	53.4	2850
1600		J. H. D'Amboise		25.4 "	51.8	1300
1850		J. H. D'Amboise		78.4 "	57.3	4180
2610		J. H. D'Amboise		24.3 "	53.0	1390
1340		J. H. D'Amboise		26.1 "	53.1	4130
2680		J. H. D'Amboise		71.9 "	51.8	1390
1340		J. H. D'Amboise		21.5 "	51.2	1110
2330		J. H. D'Amboise		30.7 "	53.1	2743
1330		J. H. D'Amboise		27.1 "	50.9	2840
1530		J. H. D'Amboise		27.0 "	54.1	11.8
1240		J. H. D'Amboise		27.4 "	51.2	1390
1480		J. H. D'Amboise		23.0 "	51.7	1184
1940		J. H. D'Amboise		31.0 "	54.3	2130
1130		J. H. D'Amboise		19.0 "	54.3	4425
2040		J. H. D'Amboise		27.4 "	50.9	2108
2315		J. H. D'Amboise		20.0 La Comente	61.1	2880
1570		J. H. D'Amboise		28.6 Ste Helene	62.0	1620
3231		J. H. D'Amboise		31.2 S. Marguerite	62.7	1430
3310		J. H. D'Amboise		31.2 "	101.0	2000
2710		J. H. D'Amboise		47.0 "	44.0	1890
1170		J. H. D'Amboise		24.8 Ste Helene	29.0	622
1670		J. H. D'Amboise		21.0 "	49.0	1330
2800		J. H. D'Amboise		41.3 S. Marguerite	44.3	1360
1700		J. H. D'Amboise		41.0 "	41.0	1090
1300		J. H. D'Amboise		28.0 Ste Helene	32.3	1010
2160		J. H. D'Amboise		41.0 "	42.0	1110
1300		J. H. D'Amboise		41.0 S. Marguerite	41.8	710
2180		J. H. D'Amboise		41.0 "	31.0	1300
1180		J. H. D'Amboise		23.6 "	61.4	1480
1900		J. H. D'Amboise		23.0 "	51.0	1110
1530		J. H. D'Amboise		13.4 "	101.0	2000
1600		J. H. D'Amboise		13.4 "	101.0	2000
1760		J. H. D'Amboise		13.4 "	101.0	2000
1300		J. H. D'Amboise		13.4 "	101.0	2000
2010		J. H. D'Amboise		13.4 Ste Helene	31.3	900
1110		J. H. D'Amboise		13.4 "	32.1	1300
1630		J. H. D'Amboise		13.4 S. Marguerite	32.3	710
6270		J. H. D'Amboise		13.4 "	32.1	770
3030		J. H. D'Amboise		13.4 "	34.0	1100
1605		J. H. D'Amboise		13.4 "	61.0	1420
1060		J. H. D'Amboise		13.4 "	61.0	1060
3180		J. H. D'Amboise		13.4 "	42.0	770
8130		J. H. D'Amboise		13.4 Ste Helene	32.0	730
2680		J. H. D'Amboise		13.4 S. Marguerite	61.6	1400
1650		J. H. D'Amboise		13.4 Ste Helene	49.0	1300
2420		J. H. D'Amboise		13.4 S. Marguerite	32.0	1320
3140		J. H. D'Amboise		13.8 "	41.0	1810
2020		J. H. D'Amboise		10.0 Laliberté	83.0	830
3500		J. H. D'Amboise		41.0 "	11.0	2700
1870		J. H. D'Amboise		41.0 S. Marguerite	61.0	2735
1630		J. H. D'Amboise		44.0 "	61.0	4008
1360		J. H. D'Amboise		11.0 Du Pont	101.0	4813
1460		J. H. D'Amboise		14.3 "	101.0	3180
2900		J. H. D'Amboise		15.8 "	71.0	1800
1400		J. H. D'Amboise		15.9 "	58.0	1101
2260		J. H. D'Amboise		24.9 "	49.2	1220
1171						
2260						

QUARTIER JACQUES-CARTIER.—JACQUES-CARTIER WARD.

Nos	Propriétaires actuels Actual Proprietors	Prop. à la date du Cadastre Prop. at date of cadastre	Front	Rue Street	Profond. Depth	Superficie.
1690	Ernest Nadeau.....	Vve Olivier Lapin.....	11.5	Du Pont	58.10	1323
1691-1	Cyp. et Adolphe Lahreque.....		43.7	"	21.6	2131
1691		J. B. Papin.....	43.6	Du Pont	irrég.	1448)
1691-2	J. B. Laliberté.....		41.1	S. Marguerite	irrég.	6113
1692	Géol. Paquet.....	Louis Leclerc.....	24.3	Du Pont	41.6	1010
1693	Cie Marié & Tremblay.....	Lucas Langlois.....	30.4	"	41.6	1200
1694	Arth. Dion—Adél. Barbeau.....	Marguerite Gagnon.....	17.3	S. Marguerite	30.0	5
1695	Vve J. B. Bertrand.....	Jos. Lyonnais.....	16.0	"	97.0	1550
1696	Is. Ed. Murin.....	Frs. Rhéanne.....	27.4	"	97.0	2650
1697	J. E. Martineau.....	Jean Bédinger.....	43.10	"	97.2	4160
1698	J. Elie Martineau.....	Wm. Armitage.....	13.6	"	97.1	4220
1699	Léon Bernier.....	Jos. Longhro.....	44.9	"	97.0	1450
1700	Wm Tierney.....	John Longhro.....	31.0	"	97.0	3010
1701	Virginie Pepin.....	Reyn. de Fabra Côté.....	41.7	"	97.3	4040
1702	Chs. Giroux.....	Pierre Martel.....	8.5	"	97.4	2770
1703	Is. E. Thompson.....	Evanste Drummond.....	64.7	"	30.8	2610
1704	J. B. Côté.....	J. B. Martel.....	25.0	Grant	66.8	1660
1705	Gén. St-Hilaire.....	Chs. Martel.....	41.8	"	65.10	2740
1706	Hirin. O. Vocelle.....	Olivier Vocelle.....	65.1	"	irrég.	5320
1707	De Ernest Bouchard.....	Louis Saffarou.....	17.0	"	28.6	480
1708	De Ernest Bouchard.....	Pierre Chaput.....	27.9	"	irrég.	1740
1709	Vve D. Larose.....	Vve Frs. Lapointe.....	35.8	S. Marguerite	irrég.	1850
1710	Béa. Guillemette.....	Jos. Guilmette.....	32.0	"	111.0	3550
1711	Alf. Bourrel.....	Jos. Paquet dit Levallee.....	28.9	"	111.0	3700
1712	Ed. Paradis.....	Jean Dumont.....	33.0	"	54.0	1780
1713	De Jos. Lefebvre.....	Vve Auguste Lamy.....	32.0	"	irrég.	3680
1714	Donald Fraser.....	Louis Fush.....	27.6	St-Dominique	65.0	1790
1715	Alf. Bureau.....	Jos. Bureau.....	35.4	"	64.7	2280
1716	Jos. Samson.....	Laurin. P. dit.....	35.0	"	64.5	2250
1717	Jos. Blais.....	Michel Montreuil.....	39.10	"	64.3	2580
1718	Congrég. Bois Israel.....	Le Gouvernement.....	87.6	S. Marguerite	76.4	6680
1719-1	Honoré Bourre.....	Pudent Valin.....	126.0	"	77.0	9810
1719-2	Honoré Bourre.....		87.6	"	79.8	6970
1720	Stephen Grogan.....	Wm. Douan.....	41.0	"	79.6	3250
1721	Jos. Desroches.....	Pudent Valin.....	36.2	St-Koch	irrég.	1830
1722	De James Mooney.....	Jos. Goulet.....	46.4	"	43.6	1300
1723	John G. Hearn.....	John Goulet.....	27.5	des Prairies	irrég.	942
1724	Gén. A. Giroux.....	Stephen Landry.....	19.7	"	84.6	2150
1725	L. N. Vallerand.....	Pudent Valin.....	32.7	"	85.3	2380
1726	De Arth. Parent.....	De Christoph. Johnston.....	28.0	"	85.11	3590
1727	Wm. Doyle.....	Hors. Tremblay.....	65.0	"	51.4	1708
1728	De Eug. Maisan.....	John Siquart.....	33.2	"	52.3	1650
1729	Wilb. Rousseau.....	Pierre Trudelle.....	31.8	"	51.9	2340
1730	Willfred Rousseau.....	Narcisse Bouchard.....	45.0	"	52.3	3240
1731	J. Arth. Kirouac.....	Ths. Suard.....	62.0	"	65.8	2850
1732	L. P. Guy.....	De Nazaire Couillard.....	102.0	"	36.4	1390
1733	Frs. Pelletier.....	Mary Murphy.....	42.10	"	65.4	1430
1734	Gén. Chambrland.....	Mme. Thérèse Pelletier.....	21.4	"	65.3	1400
1735	P. Labranche.....	Gén. Wehner.....	21.10	"	65.0	2890
1736	Jos. O. Goulet.....	Charles T. Couillard.....	21.6	"	64.4	2740
1737	Arth. Lacombe.....	Jos. Bolly.....	21.6	"	64.0	4130
1738	Arth. Lacombe.....	Michel St-Hilaire.....	44.0	"	64.0	1570
1739	Arth. Lacombe Vve P. Mallin.....	Hors. Goulet.....	42.4	"	64.6	3110
1740	Vve P. Mallin.....	Frs. Bouchard.....	62.9	"	48.11	2069
1741	Is. D. Simard.....	Gén. H. Lemaire.....	26.0	"	irrég.	1551
1742-1	Wm. Tierney.....	Victor Berthanne.....	55.0	"	irrég.	1540
1742			42.9	"	irrég.	494
1742-2	Wm. Tierney.....	Jos. Chouin.....	42.9	"	irrég.	3950)
1743-1	Ocl. Marceau.....		34.4	"	irrég.	508
1743		De Albert Angers.....	16.0	"	irrég.	
1743-2	Nap. Barbeau.....		16.0	"	irrég.	

QUARTIER JACQUES-CARTIER.—JACQUES CARTIER WARD

Superficie.	No	Propriétaires actuels Actual Proprietors	Prop. à la date du Cadastre Prop. at date of cadastre	Front	Rue Street	Profond. Depth	Superficie.
1320	1741	Nap. Barbeau.....		6	Du Pont	irrég.	2838
2131	1744-1	J. A. Renaud.....		31.0	Des Prairies	28.0	904
1448	1744		De Ths Levallée.....	30.0	"	63.6	1860
6114	1744-2	Sem. de Québec.....		28.6	Du Pont	31.0	904
1010	1745	De J. B. Ariat.....		62.2	"	24.0	1530
1290	1746	Pierre DeCunrey.....	Mlle Henri Calvert.....	25.0	Craig	64.2	1660
?	1747	De J. B. Ariat.....	Geor. Gure.....	21.4	Des Prairies	56.0	1350
1550	1748	Bartlie et Amanhur Auger.....	John Jouca.....	10.0	"	50.6	1130
2950	1749	Aph. Dechêne.....	James Connolly.....	21.0	"	62.6	1330
4160	1750	R. Bissonnette.....		31.6	"	71.0	2210
4220	1750	Yve A. Baquet.....	Chs. Touchat.....	63.4	"	68.0	4310
1470	1751	Chs. Andry.....	Frs. Anhy.....	31.6	"	60.0	2080
3010	1752	Jos. Bourmier.....	Marie Thérèse Pelchat.....	31.8	"	75.0	2000
4040	1753	F. X. Drouin.....	Vve Jacques Julien.....	29.4	"	80.0	2620
2770	1754	Ph. Poirat.....	Wm. Julien.....	32.0	"	51.2	1700
9100	1755	James O'Malley.....	Antoine Larochelle.....	31.8	"	24.0	1070
1660	1756	Quiber Gas Co.....	Simon Peters.....	60.3	"	60.0	1610
2740	1757	Quiber Gas Co.....	Louis Chabot.....	51.0	"	131.0	1310
5120	1758	Quiber Gas Co.....	Vve J. B. Berchette.....	25.0	"	65.11	1040
480	1759	L. P. Guy.....	Ths. Malome.....	28.0	Des Prairies	65.8	1840
1540	1760	Sig. Bélanger.....	Paul Julien.....	51.3	"	95.3	1410
1850	1761	Narcisse Ribaumont.....	Bruneau Lampron.....	53.0	"	100.0	1610
3550	1762	Dulp. N. Gignère.....	De Jos. Dombé-L. Richard.....	45.6	St-Dominique	25.0	1850
3200	1763	Marg. O'Leary.....	Héris Pierre Godbout.....	13.0	"	52.0	3340
1780	1764	Vve P. Diguard.....	J. C. E. Gauthier et O. Roy.....	48.0	Grant	66.6	3015
3680	1765	Marguere. O'Leary.....	J. B. Paquet.....	53.0	"	33.4	1805
1700	1766	Marguerit O'Leary.....	John O'Leary.....	32.0	Fleurie	32.8	1700
2280	1767	Philipp Dunham.....	Hugh McLaughlin.....	34.2	"	61.0	3100
250	1768	Christie Brown Co.....	Jos. Johnston.....	32.0	"	88.1	2820
3580	1769	Christie Brown Co.....	Marie Laporte.....	75.4	"	51.0	3110
6680	1770	Germain Boisy.....	Vve Alexis Elud.....	20.5	"	51.0	1510
9810	1771	Germain Boisy.....	Paul Julien.....	35.0	"	51.6	1800
6970	1772	Pierre DeCunrey.....		10.0	"	51.6	800
3259	1773		Isaac Daubon.....	51.8	"	26.0	1500
1839	1774			112.0	"	31.7	5700
	1775	De Siméon Delisle.....	Vve Dominique Vachon.....	60.4	"	101.0	4412
1301	1774	De Siméon Delisle.....	Chs. B. Janglois.....	24.10	"	53.11	1070
244	1775	Vve Ths Simpson.....	Ths Simpson.....	32.0	"	52.10	1660
2150	1776	Téles. Lessard.....	Succ. Vve Gat. Mahens.....	33.0	"	53.10	1720
2380	1777	De Ap. Coriveau.....	Héris Ant. Parent.....	23.6	"	52.0	1574
3590	1778	Vve Jos. Pichette.....	Jos. Pichette.....	31.3	"	52.0	1564
1708	1779	De Peter Brodie.....	Wm. Kelley.....	52.0	"	52.0	2748
1650	1780	Le A. Royer.....	Clément Plante.....	31.0	"	52.0	1481
2340	1781	Béclard et Papet.....	Jos. Papiot.....	39.0	"	51.2	1742
3240	1782	Céclie Emoud.....	Angustin Emoud.....	28.6	Ste-Hélène	81.0	2730
5390	1783	De Ed. Fortin - Hérit. De A. Guimont.....	Louis Maffia.....	39.8	"	59.11	1560
2850	1784	Hérit. De A. Guimont.....	Mg. Gungue.....	30.0	"	30.0	1400
1390	1785	Félix Plante.....	Vve Frs Laffem.....	16.4	"	34.10	531
1430	1786	Vve Frs St-Pierre.....	Olivier Labbé.....	40.8	"	39.7	1520
1400	1787	Delle Cédilie Emoud.....	Philippe Wiseman.....	30.0	Fleurie	65.11	1910
1400	1788	Jos. Caron.....	Jos. Lizotte.....	16.8	Ste-Hélène	61.0	1020
2890	1789	Jos. Gagnon.....	Chs. Gagnon.....	24.0	"	61.0	1460
2740	1790	Jus. Drouin.....	Casimir Simard.....	21.0	Fleurie	65.8	1380
4130	1791	Isaie Bilodeau.....	Frs Turgeon.....	21.0	"	62.6	1310
1570	1792	Isaie Bilodeau.....	Victor Bourget.....	27.6	Ste-Hélène	61.0	1680
1110	1793	Chs S. Rivier.....	Polycarpe Parrot.....	19.0	"	61.0	1160
2069	1794-1	David Racine.....		43.4	Fleurie	65.6	2830
1551	1794		Etienne Bédard.....	21.3	"	67.0	2970
1540	1794-2	Victor Bourget.....		65.0	"	65.6	3910
494	1795	Philibert Paré.....	Louis Renaud.....	41.0	"	67.0	1437
950	1796	Vve Jos. Hudon.....	Jus. Hudon.....	44.0	Ste-Hélène	61.0	2720
508	1797	Joséphine Bourget.....	Pierre Bourget.....	73.0	"	61.0	5670
	1798	Adel. Gagnon.....	Artitia et Emma Thompson.....	22.6	Fleurie	63.3	1460
				21.2	"	63.3	1380

QUARTIER JACQUES-CARTIER.—JACQUES CARTIER WARD

Nos	Propriétaires actuels Actual Proprietors	Prop. à la date du Cadastre Prop. at date of cadastre	Front	Rue Street	Profond. Depth	Superfic.
1799	Mél. Gagnon	Jus. Raffé	36	Fleurie	66.1	14
1800	D. Elias Bernard	Jos. Blais	34	St-Hélène	61.0	11.5
1801	De L. G. Dupl.	Michel Tompsett	47.5	Fleurie	64.0	26.0
1802	Herm. F. N. Gauthier	Alf. O. Gauthier	40	St-Hélène	61.0	1.00
1803	Vic Jos. Savard	Jos. Bédard	36	"	61.0	1.57
1804	Ph. A. La Belle	Thér. J. de St-Joseph	36	Fleurie	61.0	1.00
1804						
1804	Ort. Caron	Thér. J. de St-Joseph	36	"	61.5	4.90
1805	Ls P. A. Hamel	Mad. J. de St-Joseph	34.4	"	61.0	1.81
1806	Hort. Aug. Contant	Mad. J. de St-Joseph	34.4	"	64.0	1.66
1807	Vic Aug. Contant	Mad. J. de St-Joseph	34.4	"	64.0	1.80
1808	D. Ls Gauthier	Aug. J. de St-Hilaire	36	St-Hélène	61.0	4.00
1809	Jos. Gauthier	Aug. J. de St-Hilaire	36	"	61.0	1.43
1810	Z. Fournier	René Fournier	31.0	de l'Église	61.0	1.10
1811	Ls J. Paradis	René Fournier	31.0	"	61.0	2.00
1812	De Ls J. Paradis	René Fournier	31.0	Fleurie	63.0	1.80
1813	De Ls J. Paradis	René Fournier	31.0	"	61.0	1.50
1814	Vic J. B. Bertrand	Mad. J. de St-Joseph	34.4	"	61.0	1.00
1815	Vic J. B. Bertrand	Mad. J. de St-Joseph	34.4	St-Hélène	60.4	1.81
1816	Barth. Emond	Mad. J. de St-Joseph	34.4	"	61.0	1.57
1817	Ph. G. G. G. G. G.	Mad. J. de St-Joseph	34.4	"	60.0	1.50
1818	Ph. G. G. G. G. G.	Mad. J. de St-Joseph	34.4	"	60.0	1.50
1819	Ph. G. G. G. G. G.	Mad. J. de St-Joseph	34.4	"	60.0	1.50
1820	Ph. G. G. G. G. G.	Mad. J. de St-Joseph	34.4	"	60.0	1.50
1821	Ph. G. G. G. G. G.	Mad. J. de St-Joseph	34.4	"	60.0	1.50
1822	Ph. G. G. G. G. G.	Mad. J. de St-Joseph	34.4	"	60.0	1.50
1823	Ph. G. G. G. G. G.	Mad. J. de St-Joseph	34.4	"	60.0	1.50
1824	Ph. G. G. G. G. G.	Mad. J. de St-Joseph	34.4	"	60.0	1.50
1825	Ph. G. G. G. G. G.	Mad. J. de St-Joseph	34.4	"	60.0	1.50
1826	Ph. G. G. G. G. G.	Mad. J. de St-Joseph	34.4	"	60.0	1.50
1827	Ph. G. G. G. G. G.	Mad. J. de St-Joseph	34.4	"	60.0	1.50
1828	Ph. G. G. G. G. G.	Mad. J. de St-Joseph	34.4	"	60.0	1.50
1829	Ph. G. G. G. G. G.	Mad. J. de St-Joseph	34.4	"	60.0	1.50
1830	Ph. G. G. G. G. G.	Mad. J. de St-Joseph	34.4	"	60.0	1.50
1831	Ph. G. G. G. G. G.	Mad. J. de St-Joseph	34.4	"	60.0	1.50
1832	Ph. G. G. G. G. G.	Mad. J. de St-Joseph	34.4	"	60.0	1.50
1833	Ph. G. G. G. G. G.	Mad. J. de St-Joseph	34.4	"	60.0	1.50
1834	Ph. G. G. G. G. G.	Mad. J. de St-Joseph	34.4	"	60.0	1.50
1835	Ph. G. G. G. G. G.	Mad. J. de St-Joseph	34.4	"	60.0	1.50
1836	Ph. G. G. G. G. G.	Mad. J. de St-Joseph	34.4	"	60.0	1.50
1837	Ph. G. G. G. G. G.	Mad. J. de St-Joseph	34.4	"	60.0	1.50
1838	Ph. G. G. G. G. G.	Mad. J. de St-Joseph	34.4	"	60.0	1.50
1839	Ph. G. G. G. G. G.	Mad. J. de St-Joseph	34.4	"	60.0	1.50
1840	Ph. G. G. G. G. G.	Mad. J. de St-Joseph	34.4	"	60.0	1.50
1841	Ph. G. G. G. G. G.	Mad. J. de St-Joseph	34.4	"	60.0	1.50
1842	Ph. G. G. G. G. G.	Mad. J. de St-Joseph	34.4	"	60.0	1.50
1843	Ph. G. G. G. G. G.	Mad. J. de St-Joseph	34.4	"	60.0	1.50

QUARTIER JACQUES CARTIER.—JACQUES CARTIER WARD

Superficie.	Nos.	Propriétaires actuels Actual Proprietors	Prop. à la date du Cadastre Prop. at date of cadastre	Rue Street	Profond. Depth	Superficie.
74	1871	J. P. Gagnon	Ed. Gagnon	110 Clémence	62.0	254.7
41.0	1872	J. A. Thibault, Lédard	J. A. Thibault	300 St-Valier	67.5	268.0
264.0	1873	M. L. Bernier	M. L. Bernier		53.7	153.0
146.0	1874		Isaac Bernier		62.5	718.0
128.0	1875	Yve Ed. Harvey	Yve Ed. Harvey	901 de Pont	100.0	118.0
116.0	1876	De V. J. Arge	De V. J. Arge	9.6 Fleuve	15.0	114.0
4.901	1877	J. O. Anger	J. O. Anger	41.2 "	13.5	112.5
185	1878	De F. de Burtin	De F. de Burtin	10.6 "	50.0	197.5
26.0	1879		Yve Ed. Harvey	53.3 "	10.0	75.0
189.0	1880	De Joseph L. de B.	De Joseph L. de B.	12.0 "	75.0	7.87
499.0	1881	Autoinetti, Casa	Autoinetti, Casa	7.6 Fleuve	61.0	319.0
113	1882	Marpayot, La	Marpayot, La	11.0 Ave. W.	61.0	145.0
110	1883		Chas. Anger	5.0 "	1.83	68.0
26.0	1884	Wm. Hayes	Wm. Hayes	34.3 "	0	21.20
138.0	1885	L. de B.	L. de B.	15.0 "	1.0	2.70
13.0	1886	Chas. Bonin	Chas. Bonin	3.3 St-Valier	10.0	20.20
129.0	1887	J. de C. Paré	J. de C. Paré	7.0 "	"	49.40
183	1888	Sup. E. B.	Sup. E. B.	34.3 Fleuve	5.0	17.50
2.37	1889	N. B.	N. B.	35.1 "	5.0	21.0
12.0	1890	J. A. Gagnon	J. A. Gagnon	18.1 Baronne	66.0	13.8
217.0	1891	J. A. Gagnon	J. A. Gagnon	49.0 "	114.5	626.0
36.0	1892		Simon P.	23.0 "	87.0	27.0
141.0	1893	J. A. Gagnon & P.	J. A. Gagnon & P.	7.0 "	134.0	47.2
498.0	1894	H. de S. P.	H. de S. P.	55.0 "	120.0	640.0
7.80	1895	P. B. Gagnon	P. B. Gagnon	3.0 "	55.1	31.40
27.0	1896	A. G.	A. G.	1.3 St-Dominique	85.0	27.1
755.4	1897	M. Ph.	M. Ph.	63.3 "	3.0	19.31
114.0	1898	M. Ph.	M. Ph.	54.4 des Prairies	63.3	318.3
757.0	1899	M. Ph.	M. Ph.	53.3 St-Dominique	81.0	431.1
199.0	1900		Ed. de V.	115.0 "	110.0	1785.1
73.1	1901	De Achille V.	De Achille V.	39.6 Des Prairies	114.0	444.0
79.1	1902	John Al.	John Al.	37.2 St-Valier	117.6	459.0
1648	1903	Leon Glass	Leon Glass	71.0 Des Prairies	112.6	4318
38.61	1904	Wm. Wm. T.	Wm. Wm. T.	84.6 "	53.6	452.0
228.3	1905	Wm. B. Brown	Wm. B. Brown	49.0 S-Roch	81.6	414.0
77.3	1906	Wm. B. Brown	Wm. B. Brown	37.3 "	110.0	115.2
176.0	1907	Wm. B. Brown	Wm. B. Brown	44.0 St-Valier	"	327.0
430.0	1908	Wm. B. Brown	Wm. B. Brown	56.0 St-Roch	"	240.0
275.0	1909	Yve Ar.	Yve Ar.	35.6 St-Roch	48.6	126.7
151.5	1910	Yve J. S. Murphy	Yve J. S. Murphy	46.0 St-Valier	129.3	481.1
199.0	1911	Mary et Ch.	Mary et Ch.	24.2 "	113.0	270.0
282	1912	Jos. C.	Jos. C.	42.4 "	94.0	450.0
88.0	1913	Paul Thomas	Paul Thomas	48.0 "	102.8	485.7
87.0	1914	E. B. Garnier	E. B. Garnier	31.4 "	18.5	238.5
98.0	1915	E. B. Garnier	E. B. Garnier	14.2 "	73.0	114.0
549.0	1916	J. A. Gagnon & P.	J. A. Gagnon & P.	67.0 "	68.8	433.6
522.0	1917	Ed. O. Larose	Ed. O. Larose	43.2 "	56.6	244.0
357.0	1918	De O. Larose	De O. Larose	32.0 "	60.0	193.6
1255.0	1919	De Ch. S. Rivier	De Ch. S. Rivier	13.6 "	9.6	199.0
350.0	1920	Jos. LeFrancois	Jos. LeFrancois	54.6 "	67.3	397.0
152.0	1921	James Brown	James Brown	54.0 "	75.4	402.8
391	1922	Wm. Tremblie	Wm. Tremblie	34.0 "	20.4	27.1
123.0	1923		German Lépine	108.0 "	110.0	628.0
63.1	1924	J. G. Hearn	J. G. Hearn	44.0 "	66.0	356.4
475.0	1925	De Jos. B.	De Jos. B.	20.0 "	80.5	166.6
238.0	1926	Es. A. Royer	Es. A. Royer	29.0 St-Valier	64.4	69.4
282.0	1927	E. N. Roux	E. N. Roux	32.0 "	68.1	218.0
180.0	1928	Eulhe Dal.	Eulhe Dal.	26.0 "	72.0	138.0
194.0	1929	Ths. B.	Ths. B.	32.1 "	63.6	205.8
264.0	1930	De Léger Picard	De Léger Picard	12.6 "	63.10	212.0
208.0	1931	Emile D.	Emile D.	12.3 "	64.0	84.30
1034.0	1932	Jos. E. Rochette	Jos. E. Rochette	58.8 "	64.0	379.0
219.3	1933	Séminaire de Québec	Séminaire de Québec	59.3 "	65.0	325.0
265.0	1934	Arth. Rochette	Arth. Rochette	44.3 "	65.0	288.0
170.5	1935	Ang. P.	Ang. P.	63.0 "	65.0	415.0

QUARTIER JACQUES-CARTIER.—JACQUES CARTIER WARD

Nos	Propriétaires actuels Actual Proprietors	Prop. à la date du Cadastre Prop. at date of cadastra	Front	Rue Street	Profond. Depth	Superfic.	
1880	Arth. Ruchette	Ls D. Morin	Propriété N. H. Bowen	53.0	St-Valier	77.3	3870
1890	Hérit. E. Tardif		Roch. Xavier Bigaonette	35.8	"	78.0	3330
1891	Delle Héliène Grevin		John Johnston	42.6	"	100.8	4000
1892	Frs. Benmar		Frs. Bernard	88.6	"	90.0	7490
1893	De J. Dumoulin		Jos. Aubl.	109.6	C. d'Abraham	29.0	6060
1894	De J. Donlon		Jos. Aubl.	23.9	"	20.0	680
1895	Gen. Bertrand		Honorié Bertrand	126.0	St-Valier	irrég.	2360
1896	Ren. Théol. Mureau		Frs. Girard	37.10	"	34.0	1237
1897	Apoll. Plamondon		John Chibbs	55.3	"	30.0	2210
1898	Apoll. Plamondon		Pierre Smith	71.3	"	48.0	3400
1899	Nap. Bissonnette		John Smith	39.10	"	54.6	1580
1900	Nap. Bissonnette		Maguire Curiveau	21.7	"	58.0	425
1901	Ed. Plante & al.		Heirs Frs. Lefleur	56.6	"	63.3	3600
1902			Corporation de Québec	7.6	"	67.0	502
1903	Naz. Belleau		John Walker	64.3	"	40.0	4010
1904	Chs. Anger		Jean John	66.0	"	47.0	3210
1905	De J. B. Arsal		Hotel Dieu de Québec	28.0	"	93.8	2760
1906	Eng. Anctil		Sir N. F. Belleau	36.6	"	98.3	2580
1907	Vve J. Temple		De Chs F. Côté	27.9	"	96.6	2650
1908	De Peter Brodie		Wm. Kelly	34.9	"	92.6	3200
1909	Alf. Tremblay		Celestin Lavigiteur	32.0	"	107.6	3430
1910	Germ. Lépine		Wm. Venner	34.0	"	123.6	3608
1911	Germ. Lépine		R. P. Buisseau	27.0	"	124.0	3340
1912	Germ. Lépine		Vve C. Lemelin	26.6	"	124.6	3300
1913	Hérit. Bigaonette		Olivier Bigaonette	55.6	"	123.0	6760
1914			Germain Lépine	107.0	"	120.0	12000
1915	Oliv. Hudson		Lucie V. Gagnon	33.6	"	124.3	4300
1916			Corporation de Québec	31.0	"	121.0	3760
1917	Germ. Lépine		Sarah Andrews	20.6	"	112.3	3330
1918	Philibert Marchand		Vve Pierre Côté	24.8	"	108.6	2630
1919	De Nap. Bergeron		Jos. Andry	26.4	"	101.0	2835
1920	Catherine Dublley		Wm D. Campbell	22.6	"	93.0	2460
1921	Chs. Handley		Heirs James McKen	42.0	"	87.0	3050
1922	Mathias Roy		Louis Lépine	50.3	"	77.0	3020
1923	Ernest Bouchard		Ferdinand Rousseau	49.0	"	65.6	3220
1924	Hérit. Geo. Bigaonette		Geo. Bigaonette	50.9	"	71.0	3640
1925	H. O. Guay		Frs. Turgeon	37.8	"	83.0	3330
1926	De Geo. Lamontagne		Etienne Hallée	53.9	"	82.0	4370
1927	Cyr. Ed. Labrecque		Thomas McLean	32.0	"	75.3	2540
1928	Jean Guillet		Benjamin Campbell	31.0	"	72.3	2450
1929	Hérit. P. Gagnon		Pierre Gagnon	41.4	"	72.6	3020
1930	J. Dodridge		John Dodridge	68.9	"	72.8	5080
1931	De M. A. Bélanger		Louis Richard	48.0	"	72.2	3380
1932	Alf. Savard		Célestin Beaupré	22.0	"	72.0	1500
1933	James Conway		Wm Brown	100.0	"	47.0	4725
1934	P. Vallières		Vve Etienne Hallée	36.3	"	69.3	2480
1935	Philippe Vallières		Vve Henriette Giroux	32.0	"	80.0	2600
1936			Dép. de la guerre	irrég.	"	irrég.	109500
A			Jacques Paquet	42.10	Bl. Langelier	"	250
B			Louis Côté	43.0	"	"	662
C			Pierre Picard	43.0	"	"	1260
D			Pierre Bisson	43.0	"	"	1793
E			J. B. Bourget	46.6	"	"	2916
F			Jean Lanchelle	irrég.	"	"	67
G			Olivier Ouellet	"	"	"	244
H			Joseph Nadeau	43.8	"	"	1703
1936-1	Pouliot & Frères		irrég.	"	"	"	3932
1936-2	Pouliot & Frères		"	"	"	"	5017
1936-3	Pouliot & Frères		"	"	"	"	2465
1936-4	Vve Frs Bédard		"	"	"	"	2602
1936-5	Pouliot & Cie		"	"	"	"	6046
1936-6	Pouliot & Cie		"	"	"	"	4812
1936-7	Pouliot & Cie		"	"	"	"	2898
1936-8	La E. Audibert		"	"	"	"	3040
1936-9	Rosario Lachance		"	"	"	"	3571
1936-10	De La Richard		"	"	"	"	5018

QUARTIER JACQUES-CARTIER.—JACQUES CARTIER WARD

Superficie.	Nos	Propriétaires actuels Actual Proprietors	Prop. à la date du Cadastre Prop. at date of cadastra	Front Street	Profond. Depth	Superficie.
3870	003-11	De Ls Richard.....	" "	"	"	
3330	003-12	De Ls Richard.....	" "	"	"	4528
4000	003-13	De Ls Richard.....	" "	"	"	3756
7400	003-14	De Ls Richard.....	" "	"	"	4224
6060	003-15	De Ls Richard.....	" "	"	"	4647
680	003-16	De Ls Richard.....	" "	"	"	3673
2362	003-17	De Ls Richard.....	" "	"	"	3193
1237	003-18	De Ls Richard.....	" "	"	"	6993
2210	003-19	La Cité de Québec.....	" "	"	"	8924
3400	003-20	La Cité de Québec.....	" "	"	"	9660
1580	003-21	La Cité de Québec.....	" "	"	"	6250
425	003-22	La Cité de Québec.....	" "	"	"	2520
3600	003-23	La Cité de Québec.....	" "	"	"	2112
502	003-24	La Cité de Québec.....	" "	"	"	3950
4010						480
3210						
2760						
2580						
2650						
3200						
3430						
3608						
3340						
3300						
6760						
12040						
4300						
3760						
3330						
2630						
2835						
2460						
3650						
3920						
3220						
3640						
3330						
4370						
2540						
2450						
3020						
5080						
3380						
1500						
4725						
2480						
2600						
119500						
250						
662						
1769						
1795						
2916						
67						
244						
1703						
3932						
5017						
2465						
2602						
6046						
4812						
2898						
3040						
3571						
5018						

QUARTIER ST-PIERRE ST. PETER WARD

Nos	Actual Proprietors Propriétaires actuels	Prop. at date of cadastral Prop. à la date du cadastre	Street Rue	Profond.	Superf. Superficie
1937	Le Pacifique Canadian	moins partie prise pour la rue St-Paul.			
1937-1	Quebec Gas Co	Corporation de Québec	1148	Plac. d'Union	100.7
1937-2	La Cité de Québec	Corporation de Québec	1148	St-Paul	19.45
1938	Succ. John Hearn	Lament, Parais	1150	Plac. d'Union	17.5
1939	"	Leand, Parais	1158	Archevêq.	80
1940	And. Hatch	Jean Langlois	1158	Archevêq.	111
1941	And. Hatch	Henry A. Boudon	1171	"	6
1942	App. Plamondon	Vve Dimean Fisher	1188	"	1,290
1943	App. Plamondon	Yvonne Bernier	1188	"	1,264
1944	Vve Théo Papet	Jaques Beland	1190	"	1,117
1944	L. J. Bellan	Jean Langlois	1204	"	1,068
1945	Succ. Billhonn	Succ. de Vve H. Billhonn	1211	"	1,061.1
1946	Vve Oct. Fortin	J. Proulx & al.	1211	"	127.3
1947	Art. Marois	Jean-Baptiste Romard	1211	"	614
1948	J. J. Wakely	Richard Lee	1211	"	935
1949	Succ. P. Broussard	N. J. Nadeau	1211	St-Paul	102.2
1949	moins partie prise pour charge de la rue St-Paul.				370
1950	La Cité de Québec	Le dep. de Québec	1211	"	193
1951	Philippe Vallières	Philippe Vallières	1211	St-Paul	1,000
1952	App. Plamondon	Joseph Parent	1211	St-Vincent	111.1
1953	Philippe Vallières	Philippe Vallières	1211	"	18.1
1954	Henry South	John Ryan	1211	"	36.4
1955	Geo. A. S. Campbell	Joseph Johnson	1211	"	1,152.1
1956	Isabella Lamont	Augustin Gauthier	1211	"	590
1957	App. Plamondon	Vve James Clavel	1211	"	29.1
1958	Vve Max. Bélanger	Succ. de Bath. LaChance	1211	"	1,018
1959	Boswell Bros.	Paul Bessette	1211	"	107
1960	Boswell Bros.	Joseph R. Boswell	1211	"	338
1961	Boswell Bros.	Alex. Fraser	1211	"	100.2
1962	Boswell Bros.	Alex. Fraser & J.R. Boswell	1211	"	1,000
1963	Boswell Bros.	Alex. Fraser	1211	St-Nicolas	11.1
1964	Nve. Rindammur	Alex. Fraser	1211	St-Nicolas	100.2
1964	La Cité de Québec		1211	"	291.3
1964	Isaac Heitzberg & Co		1211	"	11
1965	Alb. J. Pelland	Bruno Tangway	1211	St-Nicolas	11
1966	De G. Laberge	Vve Jos. Carr	1211	"	14
1967	Elie Bédard	Simon Bédard	1211	St-Paul	1,000
1968	Vve Sam. Bédard	Renévalent Samoy	1211	"	1,200
1969	Succ. Fis. Bédard	Lois K. Parker	1211	"	17.1
1970	O. Sanson	Alex. Fraser	1211	St-Nicolas	0
1971	App. Plamondon	Philippe Bélanger & al.	1211	"	1,208
1971	L. R. A. Bélanger	La savonnerie	1211	Archevêq.	173
1972	James & Jos. Chiffier	Philippe Bélanger	1211	"	1,130
1973	De J. O. Sanson	William Dunn	1211	St-Nicolas	100
1973	Succ. Elz. Rigaudet	Vve Jean E. Gingras	1211	Archevêq.	1,080
1974	Succ. Vve Ang. Voelle	Felix Bigonette	1211	"	123
1975	Morin College	Augustin Voelle	1211	"	100.1
1975	Morin College	Corpor. du Collège Morin	1211	"	1,800
1976	Vve I. Moutrenil	Mme John H. Dornay	1211	"	180
1977-1	Alph. Pouliot		1211	St-Paul	1,000
1977-2	Elzébert Roy	Vve J. Vanderheyden	1211	"	1,111
1978	App. Plamondon	Isaac Julien & Pires	1211	"	888
1978	App. Plamondon	Isaac Julien & Pires	1211	St-Paul	1,700
1979	Dlle McKibbin	Mme Thomas McIntyre	1211	St-Paul	870
1980	Vve I. Moutrenil		1211	Archevêq.	437
1980		Année Pelletier	1211	"	47
1981	Étienne Cloutier		1211	St-Paul	1,081
1981	Succ. John Hearn	Daniel McCallum	1211	"	1,071
1982	La Cité de Québec	Augustin Jourdain & al.	1211	St-Paul	1,000
1983	Daniel Rymc	John Ellis	1211	St-Charles	1,000
1984	Proteau & Carignan	Thomas O'Connell	1211	"	370
1984	Proteau & Carignan	Thomas O'Connell	1211	"	1,122
1984	Proteau & Carignan	Thomas O'Connell	1211	"	1,111

QUARTIER ST-PIERRE - ST-PETER WARD

Nos.	Propriétaires actuels Actual Proprietors	Propriété la date du Cadastre Front Property date of cadastre	Nos. Nos.	Propriété Front	Superficie Area
100	Ge. Math. A. Palanque	E. De. Murphy	100	St Pierre	100
101	Propr. de la Couronne	Louis S. Huard	101	St Pierre	101
102	St. John Huard	Wm. Huard	102	St Pierre	102
103		Hersent ou Hersent	103	St Pierre	103
104	Ch. Riv. L. & Powe Co.	John H. Harty, Diming & al.	104	St Pierre	104
105	Moins partie prise pour la rue St André				
106	C. N. O. Ry.	Hôtel Desjardins Québec	106	St Pierre	106
107	C. N. O. Ry.	John H. Cloutier	107	St Pierre	107
108	Moins partie prise pour la rue St André				
109	Habert, Bernier		109	St Pierre	109
110	Wm. Price	Denis, Maréchal	110	St Pierre	110
111	Moins partie prise pour la rue St André				
112	C. N. O. Ry.	William Price	112	St Pierre	112
113	Moins partie prise pour la rue St André et St Pierre				
114	Ch. L. Veret, Pts. Delisle	Edm. Lavoie	114	St Pierre	114
115	Ch. L. Veret & Racine	Robert Hillier	115	St Pierre	115
116	Ch. L. Veret & Racine		116	St Pierre	116
117	Toussaint & Racine	Mme. A. B. Veret	117	St Pierre	117
118	Toussaint & Racine	Mme. A. B. Veret	118	St Pierre	118
119	Toussaint & Racine	Mme. A. B. Veret	119	St Pierre	119
120	Toussaint & Racine	Bern. Bouchard	120	St Pierre	120
121	Cyrlle Tessier	Philippe Lagardie	121	St Pierre	121
122	Moins partie prise pour la rue St André				
123	C. N. O. Ry.	Benson, Bouchard	123	St Pierre	123
124	C. N. O. Ry.	John, Mrs. Douglas	124	St Pierre	124
125	Moins partie prise pour la rue St André				
126	Toussaint & Cloutier	Roch. Bouchard	126	St Pierre	126
127	Moins partie prise pour la rue St André				
128	A. Toussaint & Cloutier		128	St Pierre	128
129	A. Toussaint & Cloutier	John, Leclerc	129	St Pierre	129
130	Moins partie prise pour la rue St André				
131	A. Toussaint & Cloutier		131	St Pierre	131
132	A. B. Dupuis	Ge. Simard	132	St Pierre	132
133	Moins partie prise pour la rue St André				
134	Jos. Gauthier	Wm. John Wehrli	134	St Pierre	134
135	Moins partie prise pour la rue St André				
136	Ch. L. St. John Ry.	Scrupaire de Carter	136	St Pierre	136
137		La Couronne du Cayre de Québec	137	St Pierre	137
138	St. John Ry.		138	St Pierre	138
139	St. John Ry.	Mme. John Racey	139	St Pierre	139
140	Moins partie prise pour la rue St André				
141	St. John Ry.	St. John Racey	141	St Pierre	141
142	St. John Ry.	St. John Racey	142	St Pierre	142
143	St. John Ry.	St. John Racey	143	St Pierre	143
144	St. John Ry.	St. John Racey	144	St Pierre	144
145	St. John Ry.	St. John Racey	145	St Pierre	145
146	St. John Ry.	St. John Racey	146	St Pierre	146
147	St. John Ry.	St. John Racey	147	St Pierre	147
148	St. John Ry.	St. John Racey	148	St Pierre	148
149	St. John Ry.	St. John Racey	149	St Pierre	149
150	St. John Ry.	St. John Racey	150	St Pierre	150
151	St. John Ry.	St. John Racey	151	St Pierre	151
152	St. John Ry.	St. John Racey	152	St Pierre	152
153	St. John Ry.	St. John Racey	153	St Pierre	153
154	St. John Ry.	St. John Racey	154	St Pierre	154
155	St. John Ry.	St. John Racey	155	St Pierre	155
156	St. John Ry.	St. John Racey	156	St Pierre	156
157	St. John Ry.	St. John Racey	157	St Pierre	157
158	St. John Ry.	St. John Racey	158	St Pierre	158
159	St. John Ry.	St. John Racey	159	St Pierre	159
160	St. John Ry.	St. John Racey	160	St Pierre	160
161	St. John Ry.	St. John Racey	161	St Pierre	161
162	St. John Ry.	St. John Racey	162	St Pierre	162
163	St. John Ry.	St. John Racey	163	St Pierre	163
164	St. John Ry.	St. John Racey	164	St Pierre	164
165	St. John Ry.	St. John Racey	165	St Pierre	165
166	St. John Ry.	St. John Racey	166	St Pierre	166
167	St. John Ry.	St. John Racey	167	St Pierre	167
168	St. John Ry.	St. John Racey	168	St Pierre	168
169	St. John Ry.	St. John Racey	169	St Pierre	169
170	St. John Ry.	St. John Racey	170	St Pierre	170
171	St. John Ry.	St. John Racey	171	St Pierre	171
172	St. John Ry.	St. John Racey	172	St Pierre	172
173	St. John Ry.	St. John Racey	173	St Pierre	173
174	St. John Ry.	St. John Racey	174	St Pierre	174
175	St. John Ry.	St. John Racey	175	St Pierre	175
176	St. John Ry.	St. John Racey	176	St Pierre	176
177	St. John Ry.	St. John Racey	177	St Pierre	177
178	St. John Ry.	St. John Racey	178	St Pierre	178
179	St. John Ry.	St. John Racey	179	St Pierre	179
180	St. John Ry.	St. John Racey	180	St Pierre	180
181	St. John Ry.	St. John Racey	181	St Pierre	181
182	St. John Ry.	St. John Racey	182	St Pierre	182
183	St. John Ry.	St. John Racey	183	St Pierre	183
184	St. John Ry.	St. John Racey	184	St Pierre	184
185	St. John Ry.	St. John Racey	185	St Pierre	185
186	St. John Ry.	St. John Racey	186	St Pierre	186
187	St. John Ry.	St. John Racey	187	St Pierre	187
188	St. John Ry.	St. John Racey	188	St Pierre	188
189	St. John Ry.	St. John Racey	189	St Pierre	189
190	St. John Ry.	St. John Racey	190	St Pierre	190
191	St. John Ry.	St. John Racey	191	St Pierre	191
192	St. John Ry.	St. John Racey	192	St Pierre	192
193	St. John Ry.	St. John Racey	193	St Pierre	193
194	St. John Ry.	St. John Racey	194	St Pierre	194
195	St. John Ry.	St. John Racey	195	St Pierre	195
196	St. John Ry.	St. John Racey	196	St Pierre	196
197	St. John Ry.	St. John Racey	197	St Pierre	197
198	St. John Ry.	St. John Racey	198	St Pierre	198
199	St. John Ry.	St. John Racey	199	St Pierre	199
200	St. John Ry.	St. John Racey	200	St Pierre	200

Superficie
100
101
102
103
104
105
106
107
108
109
110
111
112
113
114
115
116
117
118
119
120
121
122
123
124
125
126
127
128
129
130
131
132
133
134
135
136
137
138
139
140
141
142
143
144
145
146
147
148
149
150
151
152
153
154
155
156
157
158
159
160
161
162
163
164
165
166
167
168
169
170
171
172
173
174
175
176
177
178
179
180
181
182
183
184
185
186
187
188
189
190
191
192
193
194
195
196
197
198
199
200

Area
100
101
102
103
104
105
106
107
108
109
110
111
112
113
114
115
116
117
118
119
120
121
122
123
124
125
126
127
128
129
130
131
132
133
134
135
136
137
138
139
140
141
142
143
144
145
146
147
148
149
150
151
152
153
154
155
156
157
158
159
160
161
162
163
164
165
166
167
168
169
170
171
172
173
174
175
176
177
178
179
180
181
182
183
184
185
186
187
188
189
190
191
192
193
194
195
196
197
198
199
200

QUARTIER ST-JERRE, ST-PETER WARD

No.	Propriétaires actuels Actual Proprietors	Prop. à la date du Cadastre Prop. at date of val. list	Rue Street	Profond Depth	Superf. Area
1970	Propriétaires Catholiques				
1971	Wm. McKibbin	H. Downing		110	74
1972	P. T. Lagimodiere			110.6	101.51
1973	P. T. Lagimodiere			"	101
1974	P. T. Lagimodiere			110	74
1975		Jos. K. Boswell		110.6	80.8
1976	Profr. A. Carignan			"	180.60
1977	Vic. F. H. Andrus			"	100.00
1978	Vic. F. H. Andrus	Wm. Leamouth	St Paul	110.8	110.00
1979	Alfred Brault	Alex. Leamouth		"	110
1980	Léon Simard & Fils	Corporation de Québec		"	111
1981	Ruby Hillborn	John Lemisner		"	10
1982	Sam. Hillborn	Robert Hillborn		"	100
1983	Jos. A. Carignan	Robert Hillborn		"	107.5
1984		Wm. Wilson		"	100
1985	St. N. Rioux			"	100.80
1986	De Marie Chomard			"	178
1987	Vic. Wm. Hackett	Vic. Dominique Mvrand		"	1814
1988	Frs. Hieronymus	Vic. James Lynch		"	1000
1989				"	110.8
1990	St. D. Alvin	Delle Demoyere Lamont		"	110.1
1991	And. S. Johnson			100.0	107
1992	Delle Marie Xavier	W. H. Lamb	180 St Paul	110.1	108
1993	Jos. Parker	Vic. Jos. Maron		"	1807
1994	Vic. Alph. Latellier	Edmond Dugale		"	3007
1995	Michel Gauvin	Jos. K. Boswell		90.9	70.4
1996	Frs. Federal	Wm. Convey		91.1	70.4
1997	Honor. Blouin	Corporation de Québec		110.6	70.4
1998	Honor. Blouin	Corporation de Québec		110.6	70.4
1999	Honor. Blouin	Corporation de Québec		110.6	70.4
2000	Honor. Blouin	Corporation de Québec		110.6	70.4
2001	Damas. Flouy	Jos. Brown		110	100
2002	Damas. Flouy	Jos. Brown		110	100
2003	Damas. Flouy	Jos. Brown		110	100
2004	Damas. Flouy	Jos. Brown		110	100
2005	Damas. Flouy	Jos. Brown		110	100
2006	Damas. Flouy	Jos. Brown		110	100
2007	Damas. Flouy	Jos. Brown		110	100
2008	Damas. Flouy	Jos. Brown		110	100
2009	Damas. Flouy	Jos. Brown		110	100
2010	Damas. Flouy	Jos. Brown		110	100
2011	Damas. Flouy	Jos. Brown		110	100
2012	Damas. Flouy	Jos. Brown		110	100
2013	Damas. Flouy	Jos. Brown		110	100
2014	Damas. Flouy	Jos. Brown		110	100
2015	Damas. Flouy	Jos. Brown		110	100
2016	Damas. Flouy	Jos. Brown		110	100
2017	Damas. Flouy	Jos. Brown		110	100
2018	Damas. Flouy	Jos. Brown		110	100
2019	Damas. Flouy	Jos. Brown		110	100
2020	Damas. Flouy	Jos. Brown		110	100
2021	Damas. Flouy	Jos. Brown		110	100
2022	Damas. Flouy	Jos. Brown		110	100
2023	Damas. Flouy	Jos. Brown		110	100
2024	Damas. Flouy	Jos. Brown		110	100
2025	Damas. Flouy	Jos. Brown		110	100
2026	Damas. Flouy	Jos. Brown		110	100
2027	Damas. Flouy	Jos. Brown		110	100
2028	Damas. Flouy	Jos. Brown		110	100
2029	Damas. Flouy	Jos. Brown		110	100
2030	Damas. Flouy	Jos. Brown		110	100
2031	Damas. Flouy	Jos. Brown		110	100
2032	Damas. Flouy	Jos. Brown		110	100
2033	Damas. Flouy	Jos. Brown		110	100
2034	Damas. Flouy	Jos. Brown		110	100
2035	Damas. Flouy	Jos. Brown		110	100
2036	Damas. Flouy	Jos. Brown		110	100
2037	Damas. Flouy	Jos. Brown		110	100
2038	Damas. Flouy	Jos. Brown		110	100
2039	Damas. Flouy	Jos. Brown		110	100
2040	Damas. Flouy	Jos. Brown		110	100
2041	Damas. Flouy	Jos. Brown		110	100
2042	Damas. Flouy	Jos. Brown		110	100
2043	Damas. Flouy	Jos. Brown		110	100
2044	Damas. Flouy	Jos. Brown		110	100
2045	Damas. Flouy	Jos. Brown		110	100
2046	Damas. Flouy	Jos. Brown		110	100
2047	Damas. Flouy	Jos. Brown		110	100
2048	Damas. Flouy	Jos. Brown		110	100
2049	Damas. Flouy	Jos. Brown		110	100
2050	Damas. Flouy	Jos. Brown		110	100
2051	Damas. Flouy	Jos. Brown		110	100
2052	Damas. Flouy	Jos. Brown		110	100
2053	Damas. Flouy	Jos. Brown		110	100
2054	Damas. Flouy	Jos. Brown		110	100
2055	Damas. Flouy	Jos. Brown		110	100
2056	Damas. Flouy	Jos. Brown		110	100
2057	Damas. Flouy	Jos. Brown		110	100
2058	Damas. Flouy	Jos. Brown		110	100
2059	Damas. Flouy	Jos. Brown		110	100
2060	Damas. Flouy	Jos. Brown		110	100
2061	Damas. Flouy	Jos. Brown		110	100
2062	Damas. Flouy	Jos. Brown		110	100
2063	Damas. Flouy	Jos. Brown		110	100
2064	Damas. Flouy	Jos. Brown		110	100
2065	Damas. Flouy	Jos. Brown		110	100
2066	Damas. Flouy	Jos. Brown		110	100
2067	Damas. Flouy	Jos. Brown		110	100
2068	Damas. Flouy	Jos. Brown		110	100
2069	Damas. Flouy	Jos. Brown		110	100
2070	Damas. Flouy	Jos. Brown		110	100
2071	Damas. Flouy	Jos. Brown		110	100
2072	Damas. Flouy	Jos. Brown		110	100
2073	Damas. Flouy	Jos. Brown		110	100
2074	Damas. Flouy	Jos. Brown		110	100
2075	Damas. Flouy	Jos. Brown		110	100
2076	Damas. Flouy	Jos. Brown		110	100
2077	Damas. Flouy	Jos. Brown		110	100
2078	Damas. Flouy	Jos. Brown		110	100
2079	Damas. Flouy	Jos. Brown		110	100
2080	Damas. Flouy	Jos. Brown		110	100
2081	Damas. Flouy	Jos. Brown		110	100
2082	Damas. Flouy	Jos. Brown		110	100
2083	Damas. Flouy	Jos. Brown		110	100
2084	Damas. Flouy	Jos. Brown		110	100
2085	Damas. Flouy	Jos. Brown		110	100
2086	Damas. Flouy	Jos. Brown		110	100
2087	Damas. Flouy	Jos. Brown		110	100
2088	Damas. Flouy	Jos. Brown		110	100
2089	Damas. Flouy	Jos. Brown		110	100
2090	Damas. Flouy	Jos. Brown		110	100
2091	Damas. Flouy	Jos. Brown		110	100
2092	Damas. Flouy	Jos. Brown		110	100
2093	Damas. Flouy	Jos. Brown		110	100
2094	Damas. Flouy	Jos. Brown		110	100
2095	Damas. Flouy	Jos. Brown		110	100
2096	Damas. Flouy	Jos. Brown		110	100
2097	Damas. Flouy	Jos. Brown		110	100
2098	Damas. Flouy	Jos. Brown		110	100
2099	Damas. Flouy	Jos. Brown		110	100
2100	Damas. Flouy	Jos. Brown		110	100

QUARTIER ST PIERRE - ST PETER WARD

Nos	Propriétaires (Noms) Annual Frequencies	Propriétaire (Noms) Propriété (Date) (Caractère)	R. n. Etrecc	Profondeur Degré	Superficie
1	Chapelle, N. P.	Propriété de l'Etat	10	0	0
2	Arth. M. L.	St. J. Dubouche & Co. N. P.	10	0	0
3	Victor Leduc & Co.	Propriété de l'Etat	10	0	0
4	St. Germain, N. P.	St. Antoine	10	0	0
5	Vict. Achille Leduc	Ave. Thomas G.	10	0	0
6	De F. H. Leduc	St. J. Dubouche & Co. N. P.	10	0	0
7	De F. H. Leduc	St. J. Dubouche & Co. N. P.	10	0	0
8	R. A. O. Navigation Co.	St. J. Dubouche & Co. N. P.	10	0	0
9	R. A. O. Navigation Co.	St. J. Dubouche & Co. N. P.	10	0	0
10	R. A. O. Navigation Co.	St. J. Dubouche & Co. N. P.	10	0	0
11	Almond, J. & Co. Propriété de l'Etat	St. J. Dubouche & Co. N. P.	10	0	0
12	St. J. Dubouche	St. J. Dubouche & Co. N. P.	10	0	0
13	Hayward, G. H.	St. J. Dubouche & Co. N. P.	10	0	0
14	R. A. O. Navigation Co.	St. J. Dubouche & Co. N. P.	10	0	0
15	R. A. O. Navigation Co.	St. J. Dubouche & Co. N. P.	10	0	0
16	Almond, J. & Co. Propriété de l'Etat	St. J. Dubouche & Co. N. P.	10	0	0
17	De F. H. Leduc	St. J. Dubouche & Co. N. P.	10	0	0
18	De F. H. Leduc	St. J. Dubouche & Co. N. P.	10	0	0
19	De F. H. Leduc	St. J. Dubouche & Co. N. P.	10	0	0
20	De F. H. Leduc	St. J. Dubouche & Co. N. P.	10	0	0
21	De F. H. Leduc	St. J. Dubouche & Co. N. P.	10	0	0
22	De F. H. Leduc	St. J. Dubouche & Co. N. P.	10	0	0
23	De F. H. Leduc	St. J. Dubouche & Co. N. P.	10	0	0
24	De F. H. Leduc	St. J. Dubouche & Co. N. P.	10	0	0
25	De F. H. Leduc	St. J. Dubouche & Co. N. P.	10	0	0
26	De F. H. Leduc	St. J. Dubouche & Co. N. P.	10	0	0
27	De F. H. Leduc	St. J. Dubouche & Co. N. P.	10	0	0
28	De F. H. Leduc	St. J. Dubouche & Co. N. P.	10	0	0
29	De F. H. Leduc	St. J. Dubouche & Co. N. P.	10	0	0
30	De F. H. Leduc	St. J. Dubouche & Co. N. P.	10	0	0
31	De F. H. Leduc	St. J. Dubouche & Co. N. P.	10	0	0
32	De F. H. Leduc	St. J. Dubouche & Co. N. P.	10	0	0
33	De F. H. Leduc	St. J. Dubouche & Co. N. P.	10	0	0
34	De F. H. Leduc	St. J. Dubouche & Co. N. P.	10	0	0
35	De F. H. Leduc	St. J. Dubouche & Co. N. P.	10	0	0
36	De F. H. Leduc	St. J. Dubouche & Co. N. P.	10	0	0
37	De F. H. Leduc	St. J. Dubouche & Co. N. P.	10	0	0
38	De F. H. Leduc	St. J. Dubouche & Co. N. P.	10	0	0
39	De F. H. Leduc	St. J. Dubouche & Co. N. P.	10	0	0
40	De F. H. Leduc	St. J. Dubouche & Co. N. P.	10	0	0
41	De F. H. Leduc	St. J. Dubouche & Co. N. P.	10	0	0
42	De F. H. Leduc	St. J. Dubouche & Co. N. P.	10	0	0
43	De F. H. Leduc	St. J. Dubouche & Co. N. P.	10	0	0
44	De F. H. Leduc	St. J. Dubouche & Co. N. P.	10	0	0
45	De F. H. Leduc	St. J. Dubouche & Co. N. P.	10	0	0
46	De F. H. Leduc	St. J. Dubouche & Co. N. P.	10	0	0
47	De F. H. Leduc	St. J. Dubouche & Co. N. P.	10	0	0
48	De F. H. Leduc	St. J. Dubouche & Co. N. P.	10	0	0
49	De F. H. Leduc	St. J. Dubouche & Co. N. P.	10	0	0
50	De F. H. Leduc	St. J. Dubouche & Co. N. P.	10	0	0

ARTIER, ST-PIERRE, ST-PIERRE-WARD

Sup. In	N.	Proprietaires, Sociétés A l'Orig. Propriétaires	Propriétaires, Sociétés, Céditaires, Etc. F. au Date de l'Évaluation	R. # V. (1900)	Profond Depth	St. 1900
104	1	L. de S. L'Évaluation	Marc. Pascal D. L'Évaluation		10	10
104	1	Alex. LaFleur	Suz. St. P. P. LaFleur		10	10
105	1	Alex. R. Robitaille	Alex. Robitaille		10	10
105	1	Wm. Darcy	Rob. John Fortin		10	10
105	1	D. J. Strong	Robert. Strong		10	10
105	1	Carole L'Évaluation N. D.	L. M. L'Évaluation		10	10
105	1	Suz. G. J. D'Am	Propriété de Jules Mathieu		10	10
105	1	Suz. J. D'Am	James. D'Am		10	10
105	1	Suz. J. D'Am	Suz. de James. D'Am		10	10
105	1	Banque Nationale	Propriété de D. H. Young		10	10
105	1	Banque Nationale	Matthew. Moadie		10	10
105	1	Banque Nationale	Banque Nationale		10	10
105	1	Quin. P. & S. Co.	R. R. Doherty		10	10
105	1	Quin. P. & S. Co.	Bureau du Port de Québec		10	10
105	1	G. S. W. Belg. Co.	Ch. Montréal. Belg. Co.		10	10
105	1	Dominion Express Co.	W. E. Blomarth		10	10
105	1	Dominion Express Co.	Thomas. Casey		10	10
105	1	St. Day. Bellin	Sr. S. P. Bellin		10	10
105	1	S. P. E. A. Delamar	Prop. de Sr. E. P. Pache		10	10
105	1	Les. Bonnelly	Hon. P. J. O. Chauvin		10	10
105	1	The Midson's Bank	W. D. Campbell		10	10
105	1	Banque de Montréal	John G. Chiffaud		10	10
105	1	Ed. Dallaire			10	10
105	1	J. M. D'Am	Suz. H. M. D'Am		10	10
105	1	J. M. D'Am			10	10
105	1	Dell. J. A. Macalans	Hugh. Macalans		10	10
105	1	Dell. J. A. Macalans	Hugh. Macalans		10	10
105	1	Les. D'Am	Suz. de D. M. D'Am		10	10
105	1	Les. D'Am	Suz. de D. M. D'Am		10	10
105	1	De Ling. Dery	Les. Gungin		10	10
105	1	De Ling. Dery	Les. Gungin		10	10
105	1	James. Duggan	Yve. A. Myrand		10	10
105	1	James. Duggan	Yve. A. Myrand		10	10
105	1	Yve. Ls. Derham	Gro. Aphel		10	10
105	1	Yve. Ls. Derham	Gro. Aphel		10	10
105	1	Jacques. Dery	Philippe. Bignon		10	10
105	1	Jacques. Dery	Philippe. Bignon		10	10
105	1	J. A. Dery	Wm. Dery		10	10
105	1	J. A. Dery	Wm. Dery		10	10
105	1	J. A. Dery	W. D. Campbell		10	10
105	1	J. A. Dery	W. D. Campbell		10	10
105	1	Provan & Carignan	Corporation de Québec		10	10
105	1	Les. E. Thompson	Corporation de Québec		10	10
105	1	Les. E. Thompson	Corporation de Québec		10	10
105	1	Les. E. Thompson	W. L. Sewall et F. J. Poiré		10	10
105	1	P. L. Parent	Chs. Lortie		10	10
105	1	Suth. Land & P.	J. Fraser et W. Sutherland		10	10
105	1	Yve. James. Shear	James. Shear		10	10
105	1	P. L. Parent	Wm. Delany		10	10
105	1	P. L. Parent	Cyrille. Lortie		10	10
105	1	J. Holliday	A. Fraser et J. Holliday		10	10
105	1	J. Holliday			10	10
105	1	James. Holliday	Thomas. Brooke		10	10
105	1	Apol. Plamondon	Alexis. Lortie		10	10
105	1	J. L. Mercier	John. Heurt		10	10
105	1	Yve. Ls. Gaur			10	10
105	1	Suz. J. Heurt	John. Heurt		10	10
105	1	Clina. P.	Suz. Yve. Trossier		10	10
105	1	Ths. J. Levallier	Yve. Ths. McQuinn		10	10
105	1	Y. Fis. J. Levallier	G. O'Kill. Smart		10	10
105	1	Suz. Dr. E. Morin	Patrick. Shear		10	10
105	1	Suz. Dr. E. Morin	Patrick. Shear		10	10
105	1	Suz. Dr. E. Morin	Patrick. Shear		10	10
105	1	Hon. P. A. Choquette	Patrick. Shear		10	10
105	1	Hon. P. A. Choquette	Corporation de Québec		10	10
105	1	Gouvernement Provincial	Gouvernement Provincial		10	10

QUARTIER ST PIERRE, ST. PETER WARD

No	Propriétaires actuels Actual Proprietors	Prop. à la date du Cadastre Prop. at date of cadastre	Front	Rue Street	Profond. Depth	Superfic.
2211	Vve J. L. Wherry	Patrick Shee	21.10	"	"	
2212	Vve I. Beauchamp	De Dsluorne L. Richardson	31.7	"	17.8	728
2213	R. R. Bergevin	Prop. de Pierre M. Moffatt	78.0	"	15.0	1085
2214	Cie Publication du Soleil	Succ. Arch. Campbell	30.7	"	40.1	3744
2215	J. E. E. Bélanger	Alph. Bergevin	15.0	"	62.0	1811
2216	J. E. E. Bélanger	David Morgan	18.5	"	19.0	1146
2217	M. Buvin	Win Poston	52.0	"	1.53	862
2218	H. O'Donnell & al.	Vve Hugh O'Donnell	11.1	"	79.3	1927
2219	Crédit Franco-Canadien	Florent Guay	17.0	Notre-Dame	8.97	1421
2220	Crédit Franco-Canadien	Florent Guay	17.0	C. d. I. Mont.	14.0	2275
2220-2	Crédit Franco-Canadien				13.0	240
2221	Succ. J. Chouinard	Prop. de Julien Chouinard	25.0	"	71.0	2243
2222	Dames du Bon Pasteur	Hortense Poirier	17.8	Notre-Dame	66.0	2291
2223	Dominion Fish & Fruit Co.	Florent Guay	15.0	Sous le Fort	19.0	798
2224	Pierre Gagnère	J. Camille Marette	26.10	"	15.0	1105
2225	De John Mahoney	De J. McNich Cassels & al.	27.0	"	52.0	1050
2226	Surr. Jos. Hamel		31.11	C. d. I. Mont.	irreg.	984
2226	Hon. S. N. Parent	Abraham et Jos. Hamel	14.8	"	"	3110
2227	De P. N. Tessier	Fortuné Thibaut	36.0	"	22.0	787
2228	La Cité de Québec	Jos. Parent	25.0	Éscaliers	17.0	425
2229	La Cité de Québec	Vve Pître Chabot	21.0	"	17.0	391
2230	La Cité de Québec	Clément Gamache	26.10	"	17.0	450
2231	Nap. Turcotte	Surr. de Adam Aird	27.0	"	57.0	1000
2232	Damien Matte	Vve Pître Chabot	28.0	"	51.0	1353
2233	De Célestin Turcotte	André L. Fraser	25.7	Côte de la Montagne	irreg.	1547
2234	A. C. Routhier	Chs. Routhier	25.10	"	18.0	1105
2235	François Gunn	Surr. Denis Murray	25.10	"	60.0	1810
2236	Vve A. Turcotte		26.0	"	irreg.	5408
2236	Vve A. Turcotte	Suzette Turcotte	44.0	"	"	7600
2236	Vve A. Turcotte		104.8	"	"	181301
2236	Vve A. Turcotte		21.10	"	"	2714
2236	Vve A. Turcotte		21.10	"	"	2520
2237	Aut. Langlois	Edouard B. Harris	18.10	"	86.0	1146
2238	Sevère Anyot	Michael Foy	25.0	"	73.0	1710
2239	Marin Foley	Alex. Orkney	25.0	"	95.0	1712
2240		Passage introyen	8.0	"	10.0	330
2241	J. N. Hossé	Geo. Alford	81.8	Petit Champlain	111.0	11740
2241	Le Pacifique Canadien					
2242	Patrick Feigh	Edouard Unggan	27.0	"	148.0	112600
2243	Chem. de fer Québec et Lac St-Jean					4000
2243	Surr. J. Hearn	Chs. Aleyu	34.3	"	140.0	121450
2243	Les Commissaires du Havre		irreg.			4821
2243	W. Dondue	Elizabeth George	21.2	"	140.0	40000
2244	Quebec Railway Light & Power Co.					4821
						73413

Superfic.

QUARTIER CHAMPLAIN—CHAMPLAIN WARD

728
1085
3744
1811
1100
862
1021
3121
2775
449

443
291
798
1105
1050
684
3110
787
421
391
456
1000
1351
1547

1015
1810
5498
7600
181361
704
2520
1046
1710
1737
349
11740

112000
4099
321450
4821
40000
4821
73413

No	Propriétaires actuels Actual Proprietors	Prop. à la date du Cadastre d'Front Prop. at date of register	Rue Street	Profond. Depth	Superfic.
233	Succ. J. Hearn	Succ. Julien Chouinard	Little Cham- plain	1151.6	4747
236	T. J. Boulanger	Marie-Louise Paré	"	111.6	3600
237	Dominion Fish & Fruit Co.	Patrick Jennings	"	113.0	3822
238	Hlle C. O'Doherty	Elizabeth George	"	107.0	3418
239	Vco P. McCauley	Geo. Alford	"	106.0	3411
250	Hlle S. Waters	Francis Walters	"	113.0	3733
251	Succ. J. M. Nuel	Marg. English	"	130.0	4600
252	G. C. Hussack	Succ. Wm Hussack	"	130.0	10412
253	T. L. Boulanger	Vve James Thomas	"	130.0	2312
254	T. L. Boulanger	Succ. James Hunt	"	133.0	3521
255	Succ. J. Hearn	Geo. Alford	"	133.0	3728
256	G. C. Hussack	Succ. Wm Hussack	"	131.0	4650
257	T. J. Boulanger	B. N. Julien	"	130.0	2020
258	Succ. J. Hearn	Harison D. Ross	"	103.0	2560
259	Succ. J. Hearn	Louise Smith	"	103.0	2260
260	Patrick Murphy	Michael Fog	"	103.0	2500
261	Succ. J. Hearn	Succ. Jos. Lewis	"	103.0	4888
262		Henry H. Porter	"	102.0	4277
263		Gouvernement Provincial	Champlain	162.0	305000
264	Succ. J. Hearn	La Corporation de Québec	"	110.0	3600
265	T. L. Boulanger	Mme Archilas Bégin	"	110	810
266	T. L. Boulanger	Succ. Marguerite Abbott	"	110	800
267	Succ. J. Hearn	Thomas Pahey	"	110	1307
268	T. L. Boulanger	Golfroi St-Pierre	"	110	801
269	Ls. Baller	John Maguire, Juge	"	110	1080
270	Succ. F. Gourdeau	Frs Gourdeau	"	110	700
271	F. Beauchamp	Thomas Maloney	"	110	821
272	F. Turgeon	Pierre Dumontier & al.	"	110	1277
273	Vve J. Kelly	Narcisse Turcotte	"	110	1187
274	A. C. Joseph	Abraham Joseph	"	110	1710
275	J. A. Collin	Frs Bourget & al.	"	110	601
276	Succ. J. M. Nuel	Ferdinand Turgeon & al.	"	110	1100
277	Frs Gimbert	Abraham Joseph	"	110	1180
278	Ths Delang & al.	Louis Rénoume	"	110	918
279	Dominion Fish & Fruit Co.	Augustin Jourdain	"	110	820
280	Dominion Fish & Fruit Co.	W. D. Campbell	"	110	800
281	Dominion Fish & Fruit Co.	Ferdinand Turgeon	"	110	910
282	De G. Gingras	Ls Roy	"	110	1511
283	Chs Flamand	Angélique Bahincan	"	110	191
284	Philippe Rouillard	Nicolas Rouillard	Sous le Fort	110	145
285	L. P. Montreuil	Rév. Louis T. Fortier	"	110	1625
286	Succ. P. Pelletier	Rév. P. Jésuites	"	110	1143
287	Dr A. Patein	Jus. Hardy	"	110	112
288	J. B. Morin	Mme Frs N. Frenette & al.	"	110	610
289	Pierre Gauthier	Geo. Alford	Cul de Sac	110	2525
290	Pierre Gauthier	Succ. Guill. Roy	"	110	1050
291	Pierre Gauthier	Geo. Alford	"	110	1770
292	Succ. J. Hunt	Succ. James Hunt	Sous le Fort	110	4707
293	M. Philandrea	Succ. Sarah Rénoume Racey	"	110	820
294	J. Gild et P. Ross	John Lawson Gilh & al.	"	110	6400
295	Oet. Jacques	Rév. Dames Ursulines	"	110	5371
296	Oet. Jacques	Alex. Lemoine	St Pierre	110	118
297	Succ. Vve A. O. Lemoine	Rév. Dames Ursulines	"	110	1000
298	Succ. Vve A. O. Lemoine	"	Sous le Fort	83.0	11070
299	Succ. Chouinard	Succ. Julien Chouinard	"	110.0	1741
300	La Cité de Québec	Corporation de Québec	Cul de Sac	110.0	281838
301	Gouvernement Fédéral	Département de la Marine	"	300.0	162770
302	Commission du Havre	W. Jalbert, Commission du Havre	"	271.0	10321
303	W. Jalbert	Succ. Hubert Jalbert	Champlain	101.8	1050
304	Gouvernement Fédéral	John Hearn	"	102.0	4333

QUARTIER CHAMPLAIN CHAMPLAIN WARD

Nos	Propriétaires actuels Actual Proprietors	Prop. at date of cadastre Prop. at date of cadastral	Front	Rue Street	Profondeur Depth	Superficie
206	Gouvernement Fédéral	W. D. Campbell	50.0	"	167.0	187
207	Gouvernement Fédéral	Thomby Berrigan	50.0	"	165.0	180
208	Gouvernement Fédéral	Gouvernement Provincial	98.0	"	88.0	5130
209	Succ. J. J. Power	Geo. W. Ellison	58.0	"	64.0	3770
210	Vve F. Bradley	Mary Sullivan	36.0	"	35.0	1146
211	Vve P. Bradley	Wm. Alanis	36.0	Champlain	122.0	3800
212	Gouvernement Fédéral	Chs. Poston	125.0	"	157.0	1994
213	Gouvernement Fédéral	Thimothy Berrigan	30.8	"	143.0	418
214	Gouvernement Fédéral	Stephen O'Neil	30.8	"	138.0	428
215	Gouvernement Fédéral	Robert Craig	8.0	"	122.0	7676
216	Gouvernement Fédéral	John Twobell	60.0	"	91.0	6660
217	Arthur Henry	Jos. W. Henry	41.0	"	48.0	1488
218	Vve T. Lawson	Jos. W. Henry	60.0	"	138.0	1710
219	De L. Kerwin	I. B. Parkin	18.4	"	85.0	1550
220	Gouvernement Fédéral	Wm Crawford	50.0	"	160.0	2684
221	Gouvernement Fédéral	John Boyd	67.5	"	160.0	2081
222	Gouvernement Fédéral	Alfred P. A. Knight	40.1	"	140.0	194
223	Allan Line SS. Co.	Succ. Julia Puffer	21.0	"	18.0	2616
224	Allan Line SS. Co.	Montreal Ocean Steamship Company	96.8	"	125.0	1241
225	Gouvernement Fédéral	Montreal Ocean Steamship Company	97.8	"	163.0	11280
226	Allan Line SS. Co.	Departement de la Marine	23.0	"	170.0	1370
227	Gouvernement Fédéral	Montreal Ocean Steamship Company	50.2	"	50.0	1250
228	J. P. Martin	Departement de la Marine	7.0	"	110.0	21026
229	Allan Line SS. Co.	Bertha Martin	22.0	"	151.0	2371
230	La Cité de Québec	Mme Chs W. Wilson	60.2	"	Irreg.	1077
231	J. M. Collier	Samuel Carson	22.1	"	68.0	1100
232	Daniel Ryan	Catherine O'Brien	45.1	"	80.0	1357
233	De Gordou Andrew	James O'Brien	15.1	"	85.0	428
234	De J. Monahan	Thomas Duhig	17.1	"	81.0	4200
235	De J. Monahan	Succ. Wm Brown	22.0	"	68.0	1015
236	Dlle C. Askin	Robert J. Arkins	17.0	"	68.0	1040
237	D. Dawson & al.	Vve Robert Martin	17.4	"	284.6	4367
237a	T. Dawson & al.	Samuel J. Dawson	26.0	"	80.0	7612
238	Patrick Feigh	Rebecca Bickell	26.1	"	92.0	7612
239	J. A. Collier	W. D. Campbell	20.0	"	73.0	1931
240	Dlle C. Kennedy	Mary Colgan	20.1	"	50.0	1130
241	Dlle M. C. Butler	James Burns	20.0	"	50.0	145
242	Wm Byrne-J. Fullerton	Melode Darche	21.8	"	293.0	640
243	Peter Courtney	Joannette Downey	21.8	"	94.0	1000
244	Vve I. J. Bélanger	Jules Bélanger	22.0	"	50.0	140
245	Dlle C. Kennedy	Catherine Kennedy	16.0	"	183.0	9200
246	Dlle H. Hearn & al.	Mathew Hearn	16.0	"	196.5	711
247	Vve J. Bélanger	Jules Bélanger	16.0	"	100.0	5581
248	Dlle B. Lane & al.	Thomas Lane	16.5	"	107.0	1930
249	G. Mulroney	John Jones	21.8	"	115.0	1228
250	Dlle C. Kennedy	John Giblin	13.4	"	15.11	6.0
251	J. G. Waters Dlle C. Kennedy-J. Harding	John Giblin	13.4	"	15.3	1940
252	J. O'Toole & al.	Vve James O'Tull	18.3	"	123.0	1591
253	W. M. Macpherson	James Kennedy	18.0	"	131.0	5304
254	Dlle M. A. Montgomery	Wm Brown	21.7	"	15.1	975
255	Edward Duggan	Simon Butler	22.3	"	45.8	1011
256	Patrick Feigh	Ths. McCall	22.3	"	15.10	874
257	Dlle C. Kennedy	Catherine Kennedy	22.3	"	16.2	1012
258	J. W. Molson	Vve Edward Sheils	22.3	"	137.0	27204
259	Dlle C. Kennedy	James Kennedy	21.2	"	144.0	13670
260	Succ. Vve J. O'Connell	James Trainor	21.4	"	49.1	973
261	Vve W. Byrne	Wm John F. et T. Byrne	21.4	"	168	981
262	Wm M. Macpherson	Michael Huck	21.9	"	47.9	1010
263	Wm M. Macpherson	Vve Daniel Kelly	21.2	"	155.0	7455
264	James Byrne	Ellen, Juge Ths Aylwin	21.2	"	159.0	7530
265	Wm M. Macpherson	Daniel Donnelly	20.0	"	105.0	740
266	Wm M. Macpherson	Michael O'Neil	20.0	"	73.0	1215
267	Wm M. Macpherson	Michael O'Neil	23.0	"	53.0	1215

QUARTIER CHAMPLAIN- CHAMPLAIN WARD

Superfic

	Nos	Propriétaires actuels Actual Proprietors	Prop. at date of cadastre Prop. at date of cadastral	Front	Rue Street	Profond. Depth	Superfic.
187							
1800	397	Wm M. Macpherson.....	Vve John McKeelney.....	20.4	"	375.0	7420
5310	398	James Murphy.....	Wm Smith.....	37.8	"	375.6	13801
3770	399	Wm M. Macpherson.....	Edward Blanford.....	23.0	"	53.0	1215
1140	400	J. W. Molson.....	Wm Molson.....	320.0	Riv St-Laurent	irrég.	44160
1800	401	Wm M. Macpherson.....	Vve Miles O'Brien.....	183.0	Champlain	200.0	37400
1091	402	Vve T. O'Connell.....	John O'Connell.....	53.8	"	377.0	19981
448	403	De P. Dinan, P. Kennedy—Jos. Samson—Vve Wm Byrne.....	Vve Miles O'Brien.....	121.0	"	419.6	47120
1088	404	M. Dinan & al.....	John Hearn.....	14.0	"	461.0	15640
7070	405	J. & P. Dinan Michael Kennedy.....	Martin O'Brien.....	82.5	"	439.0	31216
6600	406	Succ. J. Hearn.....	Wm Ellis.....	140.0	"	irrég.	34440
1488	407		Thomas Burns.....	33.0	"	55.0	1860
17110	407a	Succ. J. Hearn.....	Thomas Burns.....	irrég.	"	irrég.	1800
1350	408	John Dinan.....	Daniel Trihez.....	24.3	"	428.0	19272
20884	409	Vve E. DeKastner Fred. Lampson.....	Thomas Burns.....	74.5	"	400.0	49857
2081	410	Patrick Dinan.....	Thomas Burns.....	40.0	"	272.0	12240
1947	410	Société de Const. Perm. de Québec.....	John Grigg.....	27.0	"	273.6	7398
2010	411	Succ. J. Hearn.....	John Grigg.....	28.8	"	412.0	11536
	412	Vve E. Murphy.....	Michael O'Brien.....	33.1	"	419.6	12570
10410	413	Patrick Feigh.....	Thomas J. O'Connell.....	32.0	"	130.0	4274
111280	414	Vve J. O'Connell & al.....	Mme R. Doherty.....	34.10	"	149.0	5215
10720	415	Succ. J. Hearn.....	Hon. E. Gingras.....	26.3	"	413.0	10320
	416	Patrick Feigh.....	Vve John O'Brien.....	6.6	"	411.6	2468
1270	417	James Doolan & al.....	Martin O'Brien.....	27.5	"	394.0	10150
210280	418	Wm McFaul.....	John Hearn.....	16.0	"	47.0	759
21371	419	J. P. Dunne.....	Francis N. Vaughlin.....	50.5	"	394.0	18902
9070	420	James McLaughlin.....	Succ. McInenly.....	40.4	"	346.0	3906
1400	420a	Martin O'Connolly.....	Michael Power.....	22.1	"	343.6	7676
1137	420a	Patrick Dinan.....	Francis Christie.....	60.0	"	125.0	8125
128	421	Vve Miles Howe.....	John Murray.....	37.8	"	126.0	5040
4200	422	Succ. J. Hearn.....	John Hearn.....	40.0	"	120.6	6708
1013	423	Succ. J. Hearn.....	James Turner.....	22.4	"	340.6	7140
1050	423	Patrick Dinan.....	Ed. L. Montizambert.....	22.4	"	336.0	7140
1407	424	Patrick Dinan.....	Patrick Grogan.....	23.0	"	334.6	7348
7010	425	De J. Burrows.....	John Hearn.....	21.8	"	320.6	6900
7010	426	Dr W. Delaney.....	James Turner.....	44.11	"	147.0	6083
1911	427	Mark Tucker.....	Vve James Haylen.....	34.2	"	320.6	10400
1130	428	Vve Pierre Kelly.....	Vve Wm MacKay.....	10.1	"	315.0	3150
1100	429		Michael McNamara.....	20.5	"	312.6	6240
9000	430	Ths. Petry.....	Wm Wall.....	43.0	"	287.6	12341
10000	431	Succ. J. Hearn.....	Edward J. Charlton.....	23.0	"	294.6	7350
140	432	Succ. J. Hearn.....	John Hearn.....	45.0	"	296.0	13902
90200	433	Succ. J. Hearn.....	Ed. L. Montizambert.....	24.2	"	308.0	7084
741	434	D. G. Delaney.....	Jos. Rowney.....	28.0	"	304.5	8200
5180	435	D. G. Delaney.....	Succ. Vve Wm Clark.....	17.0	"	289.0	4608
19340	436		Wm Shanahan.....	26.0	"	297.0	6650
12285	437	M. O'Reilly & al.....	Helen Murphy.....	17.0	"	293.6	3595
600	438	Succ. J. Hearn.....	John Hearn.....	34.4	"	291.0	14000
1940	439	Succ. J. Hearn.....	Archevêché de Québec.....	187.0	"	248.0	59667
13101	440	Congrégation Catholique de lang. Ang. Archevêché de Québec.....		107.4	"	246.0	24600
5304	441	La Cité de Québec.....	Daniel O'Connell.....	21.6	"	232.0	4872
975	442	La Cité de Québec.....	Corporation de Québec.....	143.0	"	246.6	32472
1011	443	La Cité de Québec.....	Ed. J. Charlton.....	56.0	"	293.6	16408
874	444	Wm. Power Synd. Eglise St-Paul.....	Wm Lampson.....	159.9	"	irrég.	600502
1012	445	Succ. W. Lampson—Vve R. Kelso.....	Catherine Kehoe.....	30.11	"	50.0	1508
21204	446		Patrick Murphy.....	30.0	"	50.0	1500
14070	447	De J. Kaine.....	Wm et P. Lampson.....	132.3	"	236.6	16637
973	448	Succ. W. Lampson.....	Andrew O'Mally.....	37.0	"	204.6	7380
984	449	Succ. W. Lampson.....	Elizabeth Dupont.....	30.0	"	70.6	2100
1010	450		Elizabeth Dupont.....	30.0	"	80.0	2320
7475	451	Jos. Rooney—De J. Kaine.....	Wm Carbray.....	36.0	"	80.0	2720
7530	452	Patrick Frawley.....	Thomas Doyle.....	53.10	"	74.6	2702
140	453	Inconnu.....	Wm Lampson.....	217.0	"	151.0	52083
1215	454	Ed. Desnoyers—Succ. W. Lampson.....	Commiss. d'Ecoles Protest.....	45.4	"	71.0	3540
1217	455	Sarsfield A. A. Association.....	James Turner.....	30.0	"	60.0	1605
	456	Succ. W. Lampson.....	Ers St-Hilaire.....	24.6	"	60.0	1290

QUARTIER CHAMPLAIN.—CHAMPLAIN WARD

Noa	Propriétaires actuels Actual Proprietors	Prop. à la date du Cadastre Prop. at date of cadastre	Front	Rue Street	Profond. Depth	Superficie
2428	Frs St-Hilaire.....	John Keen.....	40.0	"	60.0	2400
2429	Succ. W. Lampson.....	Rebecca Perry.....	20.0	"	90.6	4500
2430	Succ. W. Lampson.....	Elizabeth Dunn.....	24.0	"	67.6	1600
2431	Vve Z. Samson.....	Martin Kinchela.....	26.0	"	35.0	925
2432	Succ. W. Lampson.....	John Alexander.....	20.0	"	35.0	1010
2433	Succ. W. Lampson.....	Wm Lampson.....	77.4	"	66.0	5160
2434	Succ. W. Lampson.....	Patrick Dwyer.....	32.0	"	77.0	2460
2435	J. B. A. Desnoyers.....	Wm Lampson.....	249.0	"	70.0	15000
2436	E. Desnoyers—Succ. W. Lampson.....	James Baynes.....	50.6	"	62.0	3100
2437	A. Milaire—Ls Pelchat.....	Patrick Redmond.....	20.10	"	20.10	188
2438	La Cité de Québec.....	Patrick Kennedy.....	20.0	"	70.6	2030
2439	La Abgrail—Succ. W. Lampson.....	Patrick Dignan.....	32.8	"	72.0	1720
2440	Patrick Dignan.....	Vve Michael Stapleton.....	32.8	"	80.6	2600
2441	Succ. W. Lampson.....	Wme Lampson.....	55.0	"	80.0	5100
2442	Jos. Milaire—Succ. W. Lampson.....	Vve Michael Redmond.....	30.0	"	82.6	2460
2443	Succ. W. Lampson.....	Jos. Worell.....	25.4	"	63.6	1575
2444	J. A. Donnelly—Succ. W. Lampson.....	Hugh Devlin.....	18.5	"	45.6	2090
2445	Jos. Paquet—Succ. W. Lampson.....	Hugh Devlin.....	40.0	"	40.0	1600
2446	Succ. W. Lampson.....	Sophie Gagné.....	27.3	"	40.0	1080
2447	Succ. W. Lampson.....	Vve Mich ^e Tardif.....	31.7	"	40.0	1260
2448	Francis Feeny.....	Michel Tardif.....	24.3	"	40.0	970
2449	Martin Delaney.....	Frs Lachance.....	27.6	"	40.0	1100
2450	Vve Joa. Dubé.....	Martin O'Brien.....	74.0	"	30.6	2880
2451	Succ. W. Lampson.....	Vve James Guilfoyle.....	33.6	"	46.6	3480
2452	Succ. W. Lampson.....	Pierre Jourdain.....	56.0	"	30.0	1680
2453	Pierre Jourdain.....	Michael Keeney.....	27.3	"	57.0	1530
2454	Dlle Ann Feeny.....	Daniel Griffin.....	57.7	"	68.6	1930
2455	Daniel—Griffin—Succ. J. Hennessey, Geo. Mecteau.....	Geo. Mecteau.....	20.5	"	31.0	910
2456	Ls Gagné.....	Patrick Bagley.....	20.4	"	31.0	640
2457	Succ. W. Lampson.....	Vve Michael Stapleton.....	29.7	"	73.0	1062
2458	Dlle E. Griffin.....	Patrick Walsh.....	74.3	"	94.6	4266
2459	Succ. W. Lampson.....	Jacques Blais.....	110.0	"	330.6	30120
2460	Fabrique N. D. de la Garde.....	Vve James Roche.....	47.10	"	72.0	2368
2461	Succ. W. Lampson—Jean Lachance.....	Vve James Roche.....	21.3	"	90.6	2070
2462	Ths Hayes.....	Honoré Mecteau.....	23.0	"	50.0	1350
2463	Fred. Lampson.....	James Urins.....	21.1	"	102.6	2448
2464	Siméon Béchette.....	Catherine Papillon.....	2.8	"	106.0	2100
2465	Ls Duval.....	Mathias Dubé.....	20.6	"	57.0	1168
2466	Fred. Lampson.....	Louis Duval.....	75.0	"	54.6	1362
2467	Succ. A. Duval.....	Peter Brennan.....	27.6	"	121.6	2007
2468	H. Dubé—P. Lampson.....	Vve Jacques Wiseman.....	24.4	"	120.0	2880
2469	C. E. Milaire.....	Vve Jacques Wiseman.....	25.4	"	51.6	1287
2470	Dlle C. Wiseman.....	Edward H. Taylor.....	116.0	"	60.0	6960
2471	Fred. Lampson.....	Edward H. Taylor.....	128.0	"	136.6	17408
2472	Jean Chevalier.....	Vve James Guilfoyle.....	10.6	"	151.0	1570
2473	Vve A. Dubois.....	Vve James Guilfoyle.....	18.0	"	57.6	1030
2474	Fred. Lampson.....	Amable Berthiaume.....	26.0	"	53.6	1410
2475	Jacques Wiseman.....	Joséphine Berthiaume.....	27.10	"	100.0	1300
2476	Frédéric Thompson.....	Mary Curtis.....	10.0	"	104.6	3110
2477	J. Wiseman—Alph. Morissette.....	Mary Curtis.....	20.1	"	51.0	1020
2478	Philippe Morissette.....	Jean Morissette.....	22.6	"	49.0	1092
2479	Vve A. Clairmont.....	Jean Morissette.....	21.3	"	154.6	3234
2480	Vve A. Clairmont.....	Louis Martineau.....	20.5	"	151.0	3020
2481	De Julian Stephan & al.....	Jean O'Neill.....	20.0	"	146.0	2920
2482	Frédéric Lampson.....	Jacques Blais.....	43.0	"	48.0	2064
2483	Julien Stephan.....	Jean Duval.....	13.7	"	48.0	648
2484	Pierre Fradette.....	Michel Foisy.....	13.0	"	48.0	624
2485	Pierre Fradette.....	Wm Aard & al.....	27.1	"	112.6	3054
2486	De D. Falardeau.....	Catherine St-Hilaire.....	15.0	"	124.0	1860
2487	De D. Falardeau.....	Catherine St-Hilaire.....	15.8	"	48.0	744
2488	Pierre Lachance.....	Jacques Blais.....	108.2	"	118.6	12600
2489	Edouard Pelchat & al.....	Etienne Vallée.....	21.3	"	107.0	2247
2490	Etienne Vallée.....	Eugène Marcoux.....	56.2	"	104.0	1560
2491	Succ. W. Lampson.....	Etienne Vallée.....	21.8	"	47.0	1010
2492	Archevêque de Québec.....	Elizabeth St-Hilaire.....	19.0	"	47.0	843

QUARTIER CHAMPLAIN—CHAMPLAIN WARD

Superficie	Nos	Propriétaires actuels Actual Proprietors	Prop à la date du Cadastre Prop. at date of cadastre	Rue Street	Profond. Depth	Superficie	
	493	Archevêque de Québec.....	David St-Hilaire.....	20.3	"	47.0	952
	494	Jos. Couture, Sr.....	Elizabeth Wiseman.....	24.6	"	109.0	2592
	495	Pierre Milaire.....	Matthew Maloney.....	19.10	"	116.0	2204
2300	496	Jean Andrew.....	Repr. de Jean Berthiaume..	13.0	"	47.0	634
4500	497	Jos. Couture, Sr.....	Thomas Miller.....	33.3	"	60.0	1905
1600	498	Adam Andrew, Sr.....	Wm Lampson.....	36.0	"	119.6	2284
920	499	Succ. W. Lampson.....	Iléène St-Hilaire.....	9.3	"	119.0	1000
1910	500	Dlle M. L. E. O'Neil.....	Iléène St-Hilaire.....	12.0	"	60.0	765
5160	501	Fred. Lampson.....	Julie Couture.....	15.0	"	60.0	930
2460	502	Fred. Lampson.....	Julie Couture.....	19.0	"	123.0	2300
1500	503	Alfred Donnelly.....	Jacques Duval.....	24.6	"	124.6	2975
3100	504	Jos. Couture, Sr.....		24.6	"	45.0	1102
188	505	Frédéric Lampson.....	Chs Blais.....	27.7	"	45.0	1237
2930	506	Frédéric Lampson.....	Augustin Gagnon.....	28.2	"	125.0	3500
1720	507	Elie Berthiaume.....	Helen White.....	32.0	"	126.0	4032
2960	508	Frédéric Lampson.....	Helen White.....	18.6	"	45.0	832
5100	509	Ave P. Fortier.....	Francis Wiseman.....	17.6	"	45.0	785
2460	510	P. X. Fortier.....	Jean Foisy.....	18.2	"	45.0	820
1520	511	Vve Chs Duval-J. Andrew.....	Geo. Labbé.....	18.0	"	130.6	2340
2090	512	Frédéric Lampson.....	Wm Andrews.....	16.0	"	133.6	2112
1600	513	Succ. W. Lampson.....	Wm Andrews.....	19.0	"	45.0	855
1680	514	Fred. Lampson.....	Pierre Dubé.....	27.0	"	45.0	1215
1260	515	Le Club Carillon.....	John Elliott.....	25.5	"	131.6	3013
900	516	Jos. Beaudet.....	John O'Many.....	20.4	"	155.6	3380
1100	517	Fred. Lampson.....	Robert Elliott.....	24.5	"	45.0	1100
2880	518	Fred. Lampson.....	Zéphirin Beaudet.....	28.0	"	48.0	1344
7480	519	C. Andrew & al.....	Wm Lampson.....	28.0	"	140.0	3785
700	520	Fred. Lampson.....	Andrew Miller.....	32.0	"	144.6	4608
1530	520a	Succ. Lampson.....	Tobias Caulfield.....	32.0	"	146.6	4688
1230	520b	Fred. Lampson.....	Ths Kennedy.....	32.0	"	148.6	4754
910	520c	Fred. Lampson.....	Jean Lepage.....	25.0	"	60.0	1500
640	521	Fred. Lampson.....	Jos. Drolet.....	33.0	"	46.0	1518
1060	522	Fred. Lampson.....	Adam Andrews.....	32.9	"	46.0	1507
4266	523	Fred. Lampson.....	Henry Dinning.....	233.0	"	157.0	94900
101741	524	Commissaires d'Écoles Catholiques...	Henry Dinning.....	229.0	"	445.6	36158
2468	525	De M. A. C. Symes.....	Henry Hall.....	215.0	"	530.0	298840
2070	526	Vve R. R. Dobell.....	Henry Hall.....	202.0	"	182.0	72072
1370	527	Alfred C. Dobell.....		irrég.	irrég.	15 arp. 34 per.	
2448	528	Vve R. R. Dobell.....		irrég.	irrég.	17 arp. 95 per.	
2100	528	Commissaires du Havre.....		45.0	"	36.0	1620
1168	529	Reule.....					
1360							
2000							
2880							
1280							
6060							
17408							
150							
1040							
7431							
1320							
3116							
1000							
1000							
3234							
3020							
2920							
2061							
618							
621							
1364							
1860							
741							
12600							
2247							
1560							
1010							
830							

QUARTIER ST-LOUIS ST. LOUIS WARD

Nos	Actual Proprietors Propriétaires actuels	Prop. at date of cadastral Prop. à la date du cadastre	Front	Street Rue	Profond.	Superficie
2528	Gouv. Fédéral Québec	Garr. Club, Le Département de la Gurr.	1rrég.	Citadel	1rrég.	1675765
2529	Ed. J. Hale	Geo. Benson Hall	49.0	des Carrières	88.0	4267
2530	John Hamilton	John L. Gibb	39.8	"	"	7003
2531	Vesey Boswell	Mme Henry Fry	47.9	"	1rrég.	4161
2532	Arth. T. Morton	Chs Chaloner Smith	15.0	Ave St-Denis	46.7	620
2533	De C. E. Taschereau	Propriété Etienne Parent	23.0	Laporte	78.0	1909
2534	Succ. Vital Tétu	Vital Tétu	21.0	"	74.8	1639
2535	Delle M. Boswell	Ovide Méthot	40.8	"	74.3	3023
2536	Succ. J. Hunt	Succ. James Gibb	83.0	"	81.4	9280
2537	Nemese Garneau	Henri Duchesnay	20.0	Ave St-Denis	82.4	1701
2537a	De J. Stain	Amélie Duchesnay & al.	20.0	"	82.4	1701
2538	Succ. Chs McKenzie	Vve Alex. Pruvan & al.	44.3	"	85.0	3527
2539	Delle M. F. Maguire & al.	Louis E. Dorton	29.7	Bréhenf	45.0	1350
2540	Succ. J. Hunt	Succ. James Hunt	52.8	"	45.0	2450
2541	De H. C. Carroll	James Hloyl	38.8	"	85.0	3035
2542	Paul de Cazes	Ave Wm Steve	39.0	"	47.6	1235
2543	Peter Johnston	John R. Young	61.5	Ave St-Denis	37.9	1820
2543a	Quebec High School	Corp. du High School	67.0	"	111.0	4187
2544	Quebec High School	Département de la Guerre	61.6	"	122.0	8952
2545	De J. Blanchet	D. D. Young	43.9	A. S. Geneviève	70.10	3152
2546	J. U. Gregory	James Turnbull	42.10	"	83.0	3569
2547	H. C. Bossé	Propriété G. E. Debarats	42.9	"	83.6	3559
2548	Nich. Flood	Mlle Annie Patton	21.3	"	83.8	1969
2549	De H. S. McGreevy	E. Ann Scott & al.	21.3	"	75.0	1590
2550	A. S. Johnson	Vve James Bankier	23.3	"	66.6	1050
2551	Vve Tho. Ross	Vve André Théberge	43.3	"	66.9	2027
2552	Vve E. E. Webb		41.9	Ave St-Denis	1rrég.	5294
2552a	Geo. S. Olivier	Succ. Hammond Gowen	16.10	"	46.0	774
2552b	Vve C. E. Hollway		16.10	"	46.0	774
2552c			41.7	"	165.6	67741
2553	John Sharples	Cyrice Tétu	42.9	"	76.0	3558
2554	Succ. S. Lesage	Siméon Lesage	23.0	Ste-Geneviève	70.0	1050
2555	L. A. Robitaille	Laurent Tétu	23.0	"	60.11	1073
2556	De D. H. Geggie	John R. Young	43.5	"	84.0	3643
2557	Delle E. M. Jones	Vve John Nairne	43.8	"	1rrég.	3195
2558	De J. F. Wilson	Wm White	37.1	Laporte	35.7	1304
2559	De J. F. Wilson	W. W. Scott	48.8	"	21.10	1042
2560	H. H. Sharples	Wm White	72.6	"	29.8	2135
2561	S. S. Bennett	Ovide Méthot	28.5	Ste-Geneviève	74.0	2092
2562	Jos. Boswell	Geo. R. Renfrew	27.5	"	84.6	2274
2563	De N. J. Pinault	Vve Frs Deloy	43.2	"	171.6	7353
2564	Vve Edson Fitch	Hon. I. Thibandeau	34.0	"	129.8	3417
2565	Arth. T. Morton	G. Chaloner Smith	35.3	"	85.0	3060
2566	Royal Trust Co.	G. B. Hall	87.2	"	39.9	3413
2567	Gouvernement Fédéral	Gouvernement Fédéral	293.0	"	248.0	73245
2568-1	C. E. Taschereau		44.2	Laporte	54.10	1700
2568-2	Robert Carrier		41.2	A. S. Geneviève	1rrég.	1400
2568-3	Vve A. G. Belleau		24.0	Laporte	96.0	1700
2568-4	De Jules Teasier		24.0	"	96.0	2304
2568-5	De J. J. Murphy		24.0	"	96.0	2304
2568-6	A. E. Scott		24.0	"	96.0	2304
2568-7	De E. E. Cimon		24.0	"	96.0	2304
2568-8	L. E. A. Carrier		24.0	"	96.0	2304
2568-9	Vve P. P. Bonlanger	Delle Clara Symes	107.7	"	236.4	25304
2568-10	De E. N. Chinic		24.0	"	96.0	2304
2568-11	A. E. Doucet		24.0	"	96.0	1700
2568-12	De E. E. Ling		54.10	Mont Carmel	1rrég.	1000
2568-13	La Cité		41.2	"	"	1300
2568-14	La Cité		14.9	A. S. Geneviève	"	137
2569	Delle J. M. Robertson	Isaac Dorion	29.4	Laporte	71.0	3222
			44.2	Mont Carmel		1020

QUARTIER ST LOUIS ST LOUIS WARD

Nos	Propriétaires actuels Actual Proprietors	Prop. à la date du Cadastre Prop. at date of cadastre	Front	Rue Street	Profond Depth	Superficie
2570	Alex. Cummings.....	Wm. Rae.....	21.5	"	78.0	1590
2571	T. J. Duchesnay-Vve J. L. Wherry.....	Propriété Noël H. Bowen.....	43.3	"	80.8	3750
2572	Fred. Ashe.....	J. P. Turnbull.....	11.5	"	110.0	3180
2573	Ths & Delle E. Stevenson.....	Vve Henry G. Forsyth.....	97.0	Des Grisons	183.4	12520
2574-4a	Geo. Poliquin.....		22.3	A. S. Geneviève	111.0	648
2574-4b	J. I. Lavery.....		20.7	"	"	636
2574-4c	Vve Goe, DeBlois.....		30.7	Des Grisons	"	657
2574		Wm Poston.....	56.0	"	166.11	8400
2574-4d	De J. E. Lavery.....		26.3	"	111.0	1526
2574-4e	De J. E. Lavery.....		9.6	A. S. Geneviève	"	828
2574-1	Ths. Stevenson.....		39.0	"	"	1706
2574-2	Ths. Stevenson.....		27.6	"	"	1326
2574-3	Ths. Stevenson.....		24.6	"	"	1267
2575	G. F. Gibson-Vve Jos. Hamel.....	Succ. Mine Dan. McPherson.....	54.3	Ste Geneviève	157.0	7485
2576	De F. S. Bayaud.....	Miraham Hamel.....	47.3	"	76.0	3343
2577	André Poulin.....	Mathew A. Heant.....	61.0	"	76.0	2946
2578	André Poulin.....	De Jos. Bonchère.....	29.0	Ste-Ursule	73.0	4103
2579	De Wm Power.....	Wm. Home.....	29.2	"	81.0	2487
2580	Wm M. Macpherson.....	Geo. O. Stuart.....	64.6	"	146.10	10188
2581	Les RR. PP. du Sacré-Coeur.....	Vve Wm Walker.....	166.0	"	156.6	10140
2582	Syndics Eglise Chalmers.....	De Edmond Swiss Ford.....	64.4	"	155.0	9787
2583	Syndics Eglise Chalmers.....	Wm Hossack.....	100.0	"	86.0	11682
2584	De J. Straug.....	John G. Clapham.....	50.0	"	104.3	4840
2585	A. H. Cook.....	Andrew J. Maxham.....	48.3	"	53.4	2578
2586	De Wm Clin.....	Wm Brown.....	33.11	Dalhousie	54.6	1843
2587	La Cité.....	Succ. De John G. Clapham.....	39.3	"	15.0	504
2588	Gouvernement Fédéral.....	Gouvernement Provincial.....	146.10	St-Louis	190.0	40600
2589	La Cité.....	Henry Temple.....	81.8	Dalhousie	81.0	1439
2590	Succ. J. G. Bossé.....	Vve James Bradshaw.....	81.5	"	29.8	4445
2590a	Succ. T. A. Peldington.....	Wm Baby.....	29.4	St-Louis	81.6	2210
2591	J. C. McLimont.....	Hon. Chs Alley.....	40.0	"	123.4	8726
2592	Ed. Slade.....	Wm Baby.....	51.2	"	145.0	7731
2593	J. D. Brousseau.....	Léger Brousseau.....	23.0	"	97.0	3647
2594	A. Brousseau.....	Anselme Brousseau.....	171.0	"	97.3	1801
2595	Ed. de S. Latarrière—Sir A. P. Pelletier.....	Chs A. P. Pelletier.....	32.4	"	95.3	3014
2596	Vve E. L. Sewell—Lorenzo Evans.....	Susanna Racy & al.....	63.11	"	76.0	4902
2597	J. I. Lavery.....	Succ. Goldstone.....	30.5	"	77.10	4313
2598	G. F. C. DeLéry.....	De Geo. A. Westphal.....	30.5	"	79.0	2358
2599	Delle M. E. C. C. DeLéry.....	Vve Dr John Racy.....	32.2	"	90.4	2888
2600	Gouvernement Fédéral.....	Département de la guerre.....	140.10	"	irrég.	85702
2601	Dr L. T. Bacon.....	H. F. Esmerault.....	24.0	"	138.0	3513
2602	Dr L. T. Bacon.....	Mine John Nelson.....	24.0	"	142.0	3502
2603a-1	Dr A. E. Marois.....		34.6	"	irrég.	6280
2603a-2	Mgr C. A. Marois.....		25.0	"	87.8	2244
2603a-3	Dr A. Marois.....		9.0	"	87.8	807
2603a-4	Dr A. Marois.....		irrég.	"	irrég.	10330
2603		Hon. J. F. Duval.....	66.10	"	"	28628
2603a-5	Dr A. Marois.....		9	Mont Carmel	58.0	522
2603b	P. Campbell.....		40	"	irrég.	9523
2604	Patrick Campbell.....	Hon. J. F. Duval.....	82.6	"	76.0	6324
2605	Dr F. M. Wells—M. Brosnan.....	Hon. R. Ed. Caron.....	53.0	St-Louis	150.6	7764
2606	Patrick Hogan.....	John Musson.....	109.6	Mont Carmel	30.10	4044
2607	H. F. Hunt—De J. Geggie.....	C. A. Gagy.....	54.6	"	97.6	5797
2608	Succ. L. V. Dion.....	Chs E. Levy.....	62.10	St-Louis	163.3	9657
2609	De L. P. Pelletier.....	Vve Simon Labrie & al.....	83.2	"	162.0	13130
2610	Alph. Pouliot.....	W. Henry Jeffery.....	31.5	Haldimand	66.6	2000
2611	Eil. Vallière.....		32.0	"	irrég.	771
2611		J. B. C. Hébert.....	64.8	"	48.0	2863
2611-1	Juge J. A. Gagné.....		42.3	Mont Carmel	34.8	2092
2612	De T. McDougall.....	Cyrille Delagrave.....	34.3	"	71.6	2538
2613	Delle A. Laird.....	John Laird.....	45.11	"	37.6	984
2614	De T. L. Lemieux.....		33.8	Haldimand	irrég.	2650
2614-1	Ls C. Marcoux.....		34.3	"	109.0	3708
2614		E. B. Lindsay.....	67.11	"	irrég.	6367
2615	Hon. E. B. & Sir George Garneau.....	Pierre Garneau.....	27.10	"	"	3440

QUARTIER ST-LOUIS ST. LOUIS WARD

Nos	Propriétaires actuels Actual Proprietors	Prop. à la date du Cadastre Prop. at date of cadastre	Front	Rue Street	Profond. Depth	Superficie
2616	J. A. Gale	Hon. Ths McGreevy	65.0	St-Louis	133.0	6687
2617	Roger LaRue	Gouv. Fédéral	149.11	"	irrég.	29045
2618	C. P. Ry Co.	Quebec Provident & Saving Bank	27.11	"	"	5545
2619	C. P. Ry Co.	Hon. Louis Parent	29.2	"	"	4023
2620	C. P. Ry Co.	Elizabeth Georges	40.7	Mont Carmel	"	1203
2621	C. P. Ry Co.	Joseph Levesque	74.0	"	133.0	2495
2622	C. P. Ry Co.	Mme Théophile Hamel	24.11	des Cartières	75.0	2037
2623	C. P. Ry Co.	Chs P. Langevin	31.8	"	92.3	2634
2624	C. P. Ry Co.	Vve Chs Langevin	28.6	"	irrég.	1844
2625	C. P. Ry Co.	De Louis G. Honde	29.1	"	"	1780
2626	C. P. Ry Co.	De Onesime Caron	28.3	"	62.0	2160
2627	C. P. Ry Co.	De Valérie H. J. Landry	17.0	des Cartières	63.4	1953
2628	C. P. Ry Co.	Chs Serretan	60.4	"	41.8	4794
2629	Terrasse Dufferin	Gouv. Fédéral	532.0	"	271.11	95305
2630	Château Frontenac	Gouv. Fédéral	350.0	Port	174.0	85300
2631	Gouvernement Provincial	Gouvernement Fédéral	138.0	St-Louis	irrég.	34400
2632	Gouvernement Provincial	Chs Panet	35.0	"	134.0	4441
2633	Succ. Juge Taschereau	Hon. juge Jean Taschereau	17.11	"	85.0	2733
2634	Masonic Hall Association	Masonic Hall Association	53.11	"	77.11	4537
2635	Dr J. A. Couture	John Burroughs	38.0	Des Jardins	85.0	3257
2636	Gouvernement Provincial	Mrs Archibald Campbell	32.0	"	49.4	1574
2637	Gouvernement Provincial	Bernard McGlory	32.10	"	48.9	1648
2638	Gouvernement Provincial	W. D. Campbell	47.9	"	irrég.	4598
2639	Dr M. J. Ahern	Succ. Chs Hamel	31.2	"	101.5	5292
2640	Succ. J. Delaney	"	57.4	"	irrég.	4249
2640a	Pierre Morel	"	54.2	"	"	8000
2640b	John Delany	"	177.7	"	148	12229
2641	Alex. Forest	Edouard A. Fleffier	26.2	"	47.0	1662
2642	Rév. Dames Ursulines	Ursulines de Québec	36.1	"	16.0	2260
2643	Rév. Dames Ursulines	Ursulines de Québec	30.10	"	68.8	2830
2644	Geo. Grondin	Succ. de Wm Patton	3.0	"	7.0	2405
2645	Juge J. H. C. Pelletier	L. A. et P. A. Marcoux	39.9	Parloir	87.10	3550
2646	Delle M. L. Richard	J. B. Richard	55.0	Des Jardins	101.0	3060
2647	Ths Moisan	Thomas Gichon	51.0	"	50	2400
2648	Succ. J. Hunt	Succ. James Hunt	40.3	St-Louis	70.4	4494
2649	Succ. Vve J. Maguire	Hon. juge John Maguire	21.0	"	49.0	3390
2650	De J. B. Parkin	John B. Parkin	22.0	"	44.2	1006
2651	Delle L. Simard & al	Ferd. Roy, Hon. Elz. Duchesnay	38.2	"	40.2	3017
2652a	C. F. Baillargé	L. G. Baillargé	23.10	"	irrég.	1338
2652b	W. D. Baillargé	"	53.4	"	50.8	3199
2653	H. C. Bossé	Hon. juge Jos. Bossé	36.7	"	50.8	2102
2654	Roger LaRue	"	38.5	"	irrég.	2401
2654a	Juge J. F. Duval	"	50.6	"	59.8	3947
2654b	De Ths Lemieux	"	14.1	"	irrég.	640
2655	Vve C. Baillargé	Chs Baillargé	25.6	"	66.0	1745
2656	J. D. Brousseau	Mme Jacques Crémazie	33.3	"	81.0	2551
2657	J. D. Brousseau	Jean D. Brousseau	22.6	"	70.0	1603
2658	De N. Belleau	St-N P. Belleau	21.9	"	104.0	2082
2659	L. A. Taschereau	George M. Dechêne	25.5	"	49.3	2797
2660	Dr C. C. Sewell	Wm H. Anderson	46.0	"	142.0	6825
2661	Dr G. U. Jolicoeur	Hon. U. J. Tessier	45.7	"	45.3	6608
2662	Vve Chs Baillargé	Louis G. Baillargé	20.8	"	147.3	2984
2663	Patrick Hogan	Vve Michel Collins	20.3	"	148.6	2906
2664	Succ. H. McHugh	Hugh McHugh	20.2	"	77.8	1570
2665	F. X. Drouin	John Pyc	72.6	St-Ursule	20.0	1170
2666-1	Juge A. Chauveau & al	"	24.4	"	67.0	1720
2666-2	Juge A. Chauveau & al	"	23.3	"	67.0	1596
2666-3	Juge A. Chauveau & al	"	23.3	"	67.0	1596
2666-4	Juge A. Chauveau & al	"	23.3	"	67.0	1596
2666-5	Juge A. Chauveau & al	"	25.0	"	irrég.	1104
2666-6	Juge A. Chauveau & al	"	28.0	St-Louis	48.0	1261
2666	Cité de Québec	"	167.0	"	12.0	2014.0
2666-7	Juge A. Chauveau & al	"	23.10	"	irrég.	1073
2666-8	Juge A. Chauveau & al	"	23.10	"	"	1286

QUARTIER ST-LOUIS ST. LOUIS WARD

Nos	Propriétaires actuels Actual Proprietors	Prop. à la date du Cadastre Prop. at date of cadastre	Rue Street	Profond. Depth	Superficie
2606-9	Juge A. Chauveau & al.	23.10	"	"	1869
2606-10	Juge A. Chauveau & al.	3.0	"	8.0	2033
2606-11	Juge A. Chauveau & al.	11.0	"	10.6	415
2606-12	Juge A. Chauveau & al.	36	Ruelle des Fr	11.62	1109
2606-13	Juge A. Chauveau & al.	13.0	"	"	2241
2607	Is. Drouin	10.0	St Louis	81.0	3208
2608	Ursulines de Québec	73.0	"	82.3	6300
2609	Gouvernement Fédéral	11.62	St Louis	11.62	10685
2620	Vve Jos. Hamel	32.0	d'Anteuil	109.4	1113
2671	Juge A. B. Routhier	32.0	"	81.0	4045
2672	Adél. Turgeon	42.0	Vve James Giddings	83.8	2085
2673	Church Society of Quebec	19.2	Hon. Ths McGreevey	115.6	5007
2674	Dr Chs. Veigneux	35.1	Ste Ursule	108.11	3808
2675	Vve L. H. Myrand	22.7	"	110.0	2512
2676	De H. Malouin	22.0	"	81.0	1738
2677	E. E. Taché	24.1	"	81.7	1915
2678	F. M. Dugan	44.2	D'Anteuil	114.10	4876
2679	De J. Sharples	15.3	"	11.62	6952
2680	G. A. Vaudry	32.11	Ste Ursule	120.2	3682
2681	Vve J. Flanagan	27.8	"	120.3	3258
2682	Vve S. Glackmayer	28.2	D'Anteuil	111.2	1080
2683	De Chs Preston	20.8	"	100.10	3350
2684	Vve R. Lacroix	61.2	St Ursule	120.0	7420
2685	De A. Simard	26.6	D'Anteuil	108.6	2992
2686	Vve A. Bowen	28.4	"	66.1	2678
2687	Dr J. C. Patton	28.0	Ste Ursule	108.0	3276
2688	Dr J. C. Patton	17.3	"	108.2	3413
2689	Rich. Turner	41.6	D'Anteuil	11.62	6175
2690	De G. N. Belleau	37.0	"	86.4	3215
2691	Succ. W. E. Brunet	42.4	Ste Ursule	114.2	5002
2692	De N. A. Dussault	19.2	"	120.3	3060
2693	Dr J. E. Portier	36.0	D'Anteuil	86.2	3057
2694	F. M. LaRue	17.2	"	86.8	1612
2695	R. E. W. Turner	26.6	Ste Ursule	110.0	3252
2696	Alex. Gauvreau	26.1	"	111.62	2620
2697	Vve Henri Lemesurier	11.62	"	"	560
2698	Delle B. M. Leonard	20.8	D'Anteuil	"	1755
2699	K. F. Gilmour	27.10	"	68.4	1498
2700	H. Kennedy	29.0	Ste Anne	11.62	1024
2701	D. C. Thomson	55.8	"	42.1	2317
2702	De Bru. Landry	31.6	"	64.2	2211
2703	Hubert Cimon	26.6	Ste Ursule	82.0	2112
2704	Delle M. McCaffery & al.	39.8	"	80.2	3188
2705	Succ. Dr C. E. Lemieux	111.6	"	16.8	5192
2706	Women Christian Association	57.0	Ste Anne	106.0	5045
2707	De J. J. P. Fremont	33.0	Ste Ursule	90.0	5315
2708	De J. Baillargeon	53.8	"	90.0	5370
2709	David Watson	53.6	"	90.0	5280
2710	De G. G. Gale	34.2	"	90.0	5370
2711	G. E. Gilsone	22.6	"	90.0	2228
2712	De W. L. Carkner	22.6	"	90.0	2228
2713	H. B. Shaw	22.6	"	90.0	2228
2714	De S. E. Grouin	30.0	"	90.0	3228
2715	De S. E. Grouin	30.6	"	90.0	3228
2716	J. T. Harrower	99.0	"	60.5	5965
2717	Ursulines	235.10	Honacoua	11.62	26048
2718	St. Patrick Inst.	51.11	Ste Anne	103.2	3970
2719	Delle C. Llorca	16.6	"	100.6	1616
2720	Delle J. Atkinson	16.0	"	91.6	1000
2721	Delle A. Waddell	39.2	"	90.0	3680
2722	Dr Edw. Tireot	44.4	"	93.0	3840
2723	Dr A. H. Hall	43.4	"	92.6	3720
2724	Delle J. M. Robertson	12.2	"	88.8	3822
2725	De Wm Vincent	15.1	"	86.3	3227
2726	L'Action Sociale Catholique	103.0	Ste Anne	80.0	8267
2727	De F. N. Martineau	23.7	"	21.6	1600

QUARTIER ST-LOUIS ST. LOUIS WARD

No	Propriétaires actuels Actual Proprietors	Prop. à la date du Cadastre Prop. at date of cadastre	Front Front	Rue Street	Profond Depth	Superficie
2727	Omer Plamondon	John Lilly	21.0	"	"	"
2728	L. Trudel	Succ. de Ferdinand Trudel	80.6	"	72.0	1178
2729	Rév. Dames Ursulines	Vve J. Robitaille-Hamilton	120.3	"	73.0	1010
2730	Dr. Albert Paquet	Philippe Dubéneur	31.0	"	irrég.	1148
2731	Dr. Alex. Lemieux	H. H. Gibson	36.2	"	64.9	1190
2732	Félix Campeau	Olivier P. Campeau	62.6	"	116.8	2710
2733	J. G. Hays	La Providence	28.9	"	87.0	5722
2734	Téles. Bégin	Succ. Georges Desharais	79.10	"	irrég.	2194
2735	Gouv. Prov. Cathédrale Anglaise	Rev. John Cook	91.6	"	"	1877
2736	V. R. Morgan	"	86.1	"	"	6185
2737	V. R. Morgan	J. Caubon et Aug. Côté	81.2	"	"	8687
2738	Vve P. L. Douglas	Jos. W. Henry	21.7	Du Port	8.8	1113
2739	De A. Cummings	Dr. William Marsden	37.0	"	6.0	1173
2740	Vve V. Vallée	Léon P. I. O. Chauveau	37.0	"	irrég.	1995
2741	Holt, Renfrew & Co.	Léon H. Black	50.6	"	97.0	1631
2742	Vve J. O. Toussignant	Jos. Ovide Toussignant	31.7	"	97.8	1628
2743	Delle El. Bléw	Patrick Henchey	27.0	"	97.0	1850
2744	De T. I. Lemieux	Théophile Ledroit	27.0	"	87.2	2376
2745	Delle El. Bellew	Patrick Henchey	37.4	"	irrég.	2430
2746	Syndics St. Andrew Church	Rev. John Cook	19.0	"	"	1182
2747	Succ. Vve A. Vocelle	Augustin Vocelle	17.7	"	"	2126
2748	De B. Leonard	Propriété de Chs Hanel	18.0	"	"	7230
2749	Vve J. Simons	Alfred Jackson, M. D.	35.8	"	"	7956
2750	De T. I. Lemieux	Succ. du Colonel Napier	53.6	"	"	3913
2751	De T. I. Lemieux	William Brown	32.5	St. Stanislas	"	1820
2752	De T. I. Lemieux	"	37.0	St. Angèle	"	2807
2753	De T. I. Lemieux	"	37.0	St. Angèle	25.0	925
2754	De T. I. Lemieux	"	37.0	St. Stanislas	13.6	1609
2755	De T. I. Lemieux	"	37.0	St. Stanislas	65.0	2405
2756	De T. I. Lemieux	Gorge Mford	105.4	"	irrég.	14143
2757	J. P. Giroux	"	37.0	St. Angèle	75.3	2834
2758	J. O. Allaire	"	36.6	St. Stanislas	60.6	2170
2759	A. D. Webster	"	32.6	"	"	"
2760	Eglise Méthodiste	Curat. de l'Eglise Méthodiste	82.0	"	117.3	4160
2761	The Morin' College	Corpor. du Morin College	119.6	"	111.6	11190
2762	Vve L. M. Carrier	Hon. Juge W. C. Meredith	10.8	St. Angèle	111.6	10200
2763	Vve L. M. Carrier	Hon. Juge W. C. Meredith	32.8	"	101.0	7732
2764	Phil. Vallières	Dr. P. A. H. LaRue	31.2	"	10.0	1316
2765	Vve Z. Durocher	Mme Louis Chamerou	90.0	"	18.5	1036
2766	Edw. Foley	Augustin Vocelle	14.7	"	53.0	4877
2767	Delle El. Mahoney	Succ. Frs Murg.	22.0	"	16.8	2566
2768	Delle Cath. V. Foley	Vital Roy	21.8	"	irrég.	686
2769	J. O'Donnell	Donald Grant	31.1	"	35.10	777
2770	J. C. Kaine	Ferdinand Turgeon	41.7	St. Ursule	19.3	1046
2771	De E. E. Taché	Fr. Bourget	21.0	"	82.0	1847
2772	Dr. Z. Giasson	Pierre C. Dumontier	10.0	"	81.11	1641
2773	David Pettigrew	Vve W. T. Sewell	26.1	"	81.10	1660
2774	Vve H. Williams	Herbert Sewell	27.3	"	66.0	1494
2775	F. A. LaRue	Succ. Henry Henning	17.0	"	57.1	1557
2776	Vve T. H. Olivier	Samuel I. Glackmeyer	19.7	"	76.4	2435
2777	J. E. Garneau	Hon. Hector Fabre	27.8	Dauphine	44.11	1393
2778	Dr L. N. Lemieux	Dr E. R. Fortier	67.4	St. Ursule	41.6	982
2779	Dr L. N. Lemieux	Wm J. Newton	24.2	St. Anne	47.4	2191
2780	Dr L. N. Lemieux	Wm J. Newton	31.0	St. Ursule	37.6	900
2781	D. C. Thomson	Donald C. Thomson	11.4	Dauphine	37.0	1181
2782	Ernest F. Wurtele	Ths. S. Oliver	29.10	St. Anne	135.2	5522
2783	Ernest Levy	Chs. E. Lavy	16.2	irrég.	"	2731
2784	Delle E. J. McLeul	Wm. Brown	29.10	"	33.0	1181
2785	Syndics Eglise méthodiste	Eduard Prêchette	29.4	D'Autem	87.0	2308
2786	Ladislas Paquet	De J. B. Parent	30.9	"	75.7	2240
2787	Dr L. Catellier	P. N. Mévius	36.9	Dauphine	73.8	2246
2788	Succ. Vve A. O. LeMoine	Arthur Murphy	60.0	"	60.0	2130
2789	RR. Pères Jésuites	RR. Pères Jésuites	45.7	St. Ursule	45.2	2113
2790	Congrégation Haute Ville	La Cong. des Hommes, R.C.	74.3	Dauphine	83.0	5167
2791	RR. Pères Jésuites	RR. Pères Jésuites	34.10	St. Ursule	58.1	6630
2792	Delle E. Neville	E. N. de Villars	17.10	"	77.6	3136
					75.8	1421

QUARTIER ST-LOUIS.— ST. LOUIS WARD

Superficie	Nos	Propriétaires actuels Actual Proprietors	Prop. à la date du Cadastra Front Prop. at data of cadastra	Rua Street	Profond Depth	Superficie	
1476	2782	Missionnaires N.D.	Geo. McDonald	31.6	"	47.0	2666
1010	2783	P. I. Durand	Wm Hossack	26.6	"	31.2	1345
1148	2784	De J. M. Harper	Wm Hossack	21.10	"	21.6	545
1490	2785	Les Pères Jésuites	Cathédrale Anglaise	160.1	D'Autueil	irrég	9320
270.0	2786	De L. Kirwin	Cathédrale Anglaise	45.0	"	27.0	1282
572.2	2787	P. J. Evoy	Edouard B. Harris	57.0	"	44.6	5042
2194	2788	B. P. Pelton	Antoine Lapointe	21.6	St-Jean	79.6	2190
5877	2789	P. G. Cupeman	Geo. McDonald	21.8	"	52.8	1160
10850	2789a	Percy Copeman	Cytille Tessier, N. P.	22.	"	67.6	1410
6087	2789a	Geo. Gale		22.	"	67.6	1410
11711	2790	David Ouellet	Mme Jean O. Girard & al	36.0	"	66.1	2315
1330	2790	Vve Jos. Dynes	Benjamin Delahaye	21.10	"	55.7	1186
3173	2791	Vve Jos. Dynes	Hon. P. Baillargeon, M. D.	21.10	"	55.2	1185
3095	2792	J. M. Turner	Henry O. Connor	26.2	"	52.4	1242
1631	2793	De Siméon DeLille		46.0	Ste-Angèle	irrég	1478
1928	2793b	Q. R. L. & P. Co.		12.2	St-Jean	"	1010
1840	2793		Vve Pxs Roy	64.0	"	51.0	6182
2374	2793c	De T. L. Lemieux		12.8	"	irrég	2090
2430	2794	Frank Carrel	Pierre Légaré	30.2	"	54.0	2093
1185	2794a	Lavigne & Hutchison		11.6	"	57.0	2266
21236	2795		Geo. Allord	43.0	"	97.10	4460
7230	2795b	Lavigne & Hutchison		11.10	St-Stanislas	54.0	1745
7950	2796	J. A. Gale	Louis Amyot	24.5	"	55.0	1334
3015	2797	P. X. Berlinguet	Wm Stanley	12.1	St-Jean	112.1	3210
1830	2798	J. Leonard	Peter Ruthven	21.2	St-Stanislas	irrég	7200
2807	2799	Dr M. D. Brochu	Hon Juge Ths C. Aylwin	40.6	St-Jean	155.10	5712
925	2800	Emilore Patry	Succ. F. Tourangeau	14.1	"	116.1	1803
1609	2801	B. Leonard	Edward B Harris	30.0	St-Jean	160.4	5372
2405	2802	De Ed. Casgrain—Vve J. Dynes	John Provans	66.0	"	149.4	10365
1453	2803	Metropolitan Life Ins. Co of N. Y.	P. X. Gingras	48.8	"	90.0	4275
5831	2804	Les Dames Ursulines	Olivier Côté	28.4	"	101.6	3080
2174	2805	P. J. Côté	Jos. E. DeBlois	46.0	"	114.6	4957
4361	2806	Caisse d'Econ. N. D. de Québec	N. D. Québ. Banq. d'Éparg.	44.8	"	127.0	1970
1390	2807	Caisse d'Econ. N. D. de Québec	Vve P. Ed. Garant	22.5	St-Jean	135.8	2860
9200	2808	Chs H. Shaw	Samuel J. Shaw	11.9	"	112.0	3830
7732	2809	John E. Walsh	Succ. Holmes	55.1	"	158.2	6532
1316	2810	Succ. Th. Andrews	Thomas Andrews	45.1	Fabrique	irrég	4224
4036	2811	Cyr. Duquet	De Louis Bilodeau	53.6	"	59.2	2316
1875	2812	Frank Carrel		28.0	"	irrég	6087
2506	2812	Frank Carrel	Succ. John Kane	irrég	"	"	420
986	2813	Frank Carrel		"	"	"	455
772	2814	(Annulé)	Mlle Clara Symes	41.2	"	127.1	5910
1046	2815	(Annulé)	Edward Burke & al.	20.6	"	"	2806
1847	2816	(Annulé)	V. Bélanger et A. Gariépy	16.0	"	66.0	4266
1611	2816		Département de la Guerre	218.6	"	irrég	200200
1660	2816	Cité de Québec		209.0	"	"	11440
1491	2816	Rév. Frères Doct. Chrétienne		215.0	Cook	8000	
1557	2817a	De Nap. Binet		32.5	Buade	"	2697
115	2817b	Edouard Lapointe		53.1	Desjardins	"	3506
395	2817c	Alph. Légaré		32.4	"	"	2451
982	2817d	G. C. Hossack		55.3	"	"	2803
105	2817		Geo. Allord	54.0	Buade	"	11644
900	2817a	Ths A. Burns		21.7	"	24.8	514
183	2818	W. P. Wurtèle & al.	Succ. de John Wurtèle	35.8	"	irrég	2230
522	2819	L. P. Sirois	Honoré Grenier	26.10	"	87.7	1061
531	2820	P. X. Leveillé	Chs McDonald	26.10	"	87.10	2412
181	2821	Holt, Renfrew & Co.		51.4	Buade	irrég	5872
108	2822	Vve V. W. LaRue		27.8	Ste-Anne	"	5285
240	2823		Henry S. Scott	51.0	Buade	172.6	8250
246	2823	Vve V. W. LaRue		25.6	Ste-Anna	17106	1550
130	2824	Holt, Renfrew & Co.	John Henderson	48.	Buade	90.2	4074
113	2825	Delle J. M. Robertson	Alex. Robertson	45.7	"	64.6	3037
167	2826	Frank Carrel	Hon. Is Panet	60.0	"	61.7	3633
630	2825	Succ. Vve J. Ross	Vve John Ross	35.4	"	irrég	2678
136	2826	Th. Lafrance	Succ. W. R. Valteau	31.0	"	"	2648
321	2827	Chronicle Printing Co & al.	J. D. Brousseau	24.4	"	"	1336

QUARTIER ST-LOUIS.—ST. LOUIS WARD

Noe	Propriétaires actuels Actual Proprietors	Prop. à la date du Catastre Prop. at date of cadastre	Front Rue Street	Profond Depth	Superficie
2828	Delle A. Darlington.	Vve Montague Sewell	24 4 "	16 0	1128
2829	Vve N. Lalor.	J. D. Brousseau.	28 6 Front	22 4	627
2830	Gouvernement Fédéral.	De Gen O'Kill Square	61 6 "	46 9	2766
2830a	Grand Trunk Ry.	Hon Henry Black	78.12 "	46 8	3579
2831	Gouvernement Fédéral.	Gouvernement Fédéral	76 2 Ste-Anne	137 6	12012
2832	Gouvernement Fédéral.	Gouvernement Fédéral	38 10 Buade	48 2	1712
2833	Gouvernement Fédéral.	Département de la Guerre	24 4 Frontener	121 6	1477

Superficie

QUARTIER DU PALAIS.—PALACE WARD

Nos	Propriétaires actuels Actual Proprietors	Prop. à la date du Cadastre Prop. et date of cadastre	Front Street	Profond. Depth	Superficie
814	Gouvernement Fédéral	Le Gouvernement Fédéral	Dauphin	irrég	5 410
815	La Cité de Québec	Corporation de Québec	St-Martin	"	6 68
816	La Cité de Québec	Héritiers Chs. L. Vasgrain	St-Martin	"	20 5
817	La Cité de Québec	Héritiers G. H. Simard	St-Martin	"	57 8
818	Fabrique	N. D. de Québec	Fabrique de N. D. de Québec	100 to Bnadi et Port	44 00
819	Archevêché de Québec	Archevêché de Québec	118 0	Port Dauphin	15 41 8
820	Sém. de Québec	Le Séminaire de Québec	180 2	"	10 41 5
821	Gen. Tangway	Le Dept. de la guerre	18 2	"	120 3
822	Ed. Jouis	"	26 10	Helvét	54 9
823	Phil. Vallures	"	84 4	"	54 9
824	Phil. Vallures	"	57 6	"	54 9
825	Sém. de Québec	Autonnie Victoire	41 2	Helvét	54 10
826	P. W. Gray	Ave de Jos. Morrin	91 10	"	111 6
827	Sém. de Québec	Ave de Jos. Morrin	15 7	"	15 0
828	Ave A. G. Chapman	Ave de Jos. Morrin	15 0	"	51 0
829	Robert Ritchie	"	27 4	"	48 6
830	W. D. McCaghey	"	25 3	"	44 8
831	L. H. Calill	Rev. Ls. Turcotte	14 0	Laval	111 6
832	L. H. Calill	"	11 6	"	48 0
833	Archevêché de Québec	Archevêché de Québec	40 8	Laval	irrég
834	Ave P. Lespérance	De Pierre Lespérance	47 0	"	"
835	Succ. Vve Cho Gariépy	Ave W. A. Hall	48 10	"	47 3
836	Ave A. G. Chapman	Ave de Jos. Morrin	"	"	110 5
837	P. W. Gray	Ave de Jos. Morrin	24 6	"	18 6
838	Succ. Pte. Simard	Robert Mitchell	57 0	"	17 8
839	Ave W. Sutherland	Robert Mitchell	49 8	"	18 1 8
840	P. L. Turgeon	Frederick Brown	45 6	Helvét	27 0
841	Dames du Bon Pasteur	Georges M. Min	23 1	Laval	"
842	Ls. Terreau	Jeremiah C. Nolin	20 0	"	26 1 2
843	Gasp. LeMoine	"	27 8	Ramparts	25 8 4
844	Gasp. LeMoine	Ers. Gourleau	43 9	Laval	169 4
845	Gasp. LeMoine	"	10 0	"	14 5 0
846	J. E. Walsh	"	49 6	Laval	6 0
847	J. E. Walsh	"	26 0	Ramparts	111 6
848	Succ. William McWilliam	Félix Fortet	14 2	Laval	18 4 6
849	D. W. Morgan	Gen. Morgan	14 2	Laval	17 0
850	Ant. Fraser	William Woods	11 4	"	5 0
851	Daniel McGie	Daniel McGie	56 8	Ramparts	148 9
852	Chs. Pettigrew	Raymond Blackstone	20 0	"	32 6 3
853	De L. A. Cannon	François Gourleau	20 6	"	10 0
854	Ave A. Lefrançois	Charles Hianvieux	41 4	Laval	52 0
855	Chs. Pettigrew	Etienne Hardy	38 0	"	41 1
856	Ed. LeMoine	Edouard LeMoine	38 0	"	19 2 5
857	Succ. Vve A. LeMoine	Alex. LeMoine	20 3	Ramparts	111 6
858	Succ. Vve A. LeMoine	Alex. LeMoine	61 0	"	10 0
859	Succ. Vve A. LeMoine	Marie Duford	30 6	"	18 2 5
860	De Patrick Shee	A. E. Vallerand, Sophie Baquet et al.	61 6	"	20 2 9
861	Ave A. Rieux	Jus. E. DeBlus	41 8	"	27 0
862	A. E. Vallerand	Paul Ernest Smith	27 0	"	14 1 8
863	Ave Alph. Letellier	Héritiers Jus. Marmette	50 0	"	33 9 0
864	J. M. J. Pettigrew	"	24 0	St-Famille	52 6
865	Dr. R. LaRue	"	23 1	"	52 6
866	Dr. R. LaRue	Succ. H. Gowan	53 0	"	71 0
867	W. R. Russell	"	24 0	"	52 6
868	Hector Hardy	Benjamin Lévêque	26 9	St-Monique	54 6
869	J. M. Farivel	De W. Tache	45 0	"	1 4 4 7
870	Ave E. P. McKenna	Vve de Jos. McKenna	57 0	St-Georges	55 6
871	Sém. de Québec	Joseph Panchant	44 10	St-Famille	irrég
872	Sém. de Québec	Félix Campeau	44 10	"	2 5 1
873	Sém. de Québec	Jean Langevin	41 3	Garniau	"
874	Sém. de Québec	"	"	"	1 9 5

QUARTIER DU PALAIS PALACE WARD

Nos	Propriétaires actuels Actual Proprietors	Prop. à la date du Cadastre Prop. at date of cadastre	Front	Rue Street	Profond. Depth	Superficie.
2880	Wm. Laroche	Le Séminaire de Québec	48.0	Fabrique	"	4634
2881	Vve S. Fisher	Gen. Alford	23.11	Garneau	"	5971
2882	A. E. Seifert	Joseph Bowles	16.4	"	"	3728
2883	Simmons & Minguy	Henry G. Woods	24.6	Fabrique	"	3780
12883			53.4	"	"	75941
2883 2	Groc. Patry	Edouard DeBlois	24.6	"	"	3810
2884	Glover, Fry & Co.	Edouard DeBlois	45.0	"	"	5658
2885	Cie Chimie	Michel Jos. O'Doherty, James Boyle O'Doherty	25.0	"	"	2840
2886	Cie de L'Événement	Frs. Olivier Boisvert	29.0	"	"	2037
2887	Homéline DeJoy	Vve François DeJoy	29.10	"	"	2570
2888	P. C. Lacasse	Edouard B. Harris	29.0	Garneau	"	2772
2889	W. Jacques & Sons	De Jos. Bouchette	23.5	"	"	1730
2890	W. B. Rogers	De Jos. Bouchette	23.5	"	"	1484
2891	Catherine Charey	Ferdinand Weipert	23.8	"	"	3100
2892	J. H. Mullus	Noé Langevin	24.7	"	"	1200
2893	Vve Wm. McWilliams	Succ. Holmes	28.4	"	"	2253
2894	J. E. Liverois	Succ. McClure	76.10	Garneau	"	3673
1895	Victor Lafauce	Nurbert Ancil	21.0	"	30.6	808
2896	Narc. Morin	Succ. Jean Langevin	21.0	"	irrég	1180
1896a	Louisa H. O'Neill	Hon. H. L. Langevin	21.0	"	irrég	3076
1897	J. S. Dolis	Vve Michel Green	44.4	Couillard	"	2703
2898	Succ. Ed. Rémylard	Edouard Rémylard	32.2	"	93.2	1150
2899	J. G. Couture	Succ. Holmes	23.9	Garneau	"	1677
2900	L. A. K. Laflamme	Roche Paschal Boiseau	44.6	"	irrég	3731
2901	Jus. Morissette, De A. Larivée, J. A. Chs. Maxime DeJoy, K. Lalloume	Hilarion Blanchet	90.10	Christie	"	2017
2902	Dr N. E. Dionne	Thomas Glover	70.8	Couillard	66.7	1000
2903	Alph. Blanchet, Glover, Fry & Co.	Firmin Proulx	33.6	Christie	46.9	1763
2904	Alph. Blanchet	Firmin Proulx	44.11	Couillard	irrég	1200
2905	L. P. Siros	A. B. Siros (N. P.)	33.0	"	"	700
2906	Vve Z. Charon	Abelaide Hill	23.2	Christie	32.6	842
2907	J. L. W. Martin	Vve de Jean Zépirin Plante	34.10	"	32.6	1408
2908	Vve Z. Charon	Vve de Fortunat Charon	31.0	Garneau	44.1	1840
2909	Vve Z. Charon		43.0	"	43.5	3502
2910	P. E. Perrault	Marianne, Marie-L. et Marie Henriette Giroux	40.3	Christie	irrég	1300
2911	Succ. De T. J. Walsh	De Gaspard Garneau	34.1	St-Flavien	"	1630
2912	J. B. Caubin	Gilbert H. Garneau	22.1	"	"	1066
2913	L. P. Siros	Vve de Jean Zéph. Plante	30.3	"	"	1005
2914	De N. E. Dionne	Succ. Guillaume Roy	27.6	"	33.8	850
2915	Eda. Foley	John Hatch	27.6	"	irrég	930
2916	Edu. Foley	Rév. L. T. Fortier	33.0	"	"	1850
2917	Succ. Jus. Vaudry	Joseph Ancil	31.6	"	58.9	5614
2918	Delle M. Voyer	Henry et Alfred Paquet	15.10	"	88.0	2500
2919	Eug. DeBlois	Edouard DeBlois	24.6	Garneau	88.0	2550
2920	P. B. Caserain	Jean R. C. Hébert	28.4	"	43.10	880
2921	De Z. Charon	Succ. Gen. M. Douglas	20.6	"	53.0	27160
2922	P. Labrecque		17.0	Ferland	irrég	1480
12922		Archevêché de Québec	33.5	Garneau	"	3060
2922a	De O. Moffet		33.10	"	irrég.	6027
2923a	J. V. Ross	Succ. Th. Baillargé	51.5	"	42.0	2370
2923b	De L. T. Bacon	Vve J. Z. Nault	20.6	"	irrég	2520
2923c	De L. T. Bacon		20.6	St-Flavien	"	1870
2923d	Ed. Paquet		23.3	Ferland	"	1260
12924		Thomas Carr	47.2	"	"	4315
2925	Fabrique Ste-Foy		23.0	"	"	1170
2925a	L. L. Battie	De ferme triangulaire				7075
2926	Succ. J. Gingras	Joseph Gingras	19.0	Couillard	67.3	3353
2927	L. B. E. Lestellier	Jos. Guillaume Bossé	42.6	"	42.0	1764
2928	Sévérin Martel	Jos. Guillaume Bossé	43.10	Ferland	irrég.	2305
2929	Succ. M. Hurley	John Pys	68.8	"	50.9	3434
2930	L. E. Lemieux	Alex. & Rachel Woods	10.0	Ferland	65.0	3010

QUARTIER DU PALAIS—PALACE WARD

Superfic.	Noa	Propriétaires actuels Actual Proprietors	Prop. à la date du Cadastre Prop. at date of cadastre	Front Street	Rue Street	Profond. Depth	Superfic.
46.44	2031	Sem. de Québec.....	Roderirk McLeod.....	28.4	Garneau	50.9	1686
5071	2032-1a	De Fred. Boulanger.....		40.0	Ste-Famille	011g.	3135
17.28	2032-1b	De Fred. Boulanger.....		35.3	"	000	1547
3786	12932		Max. & Rachel Woods.....	80.0	Garneau	irrég.	5812
7504.0	2032-2	Jean Rouillard.....		19.0	"	100.0	1140
3810	2033	De D. Talbot.....	Vve Jean Olivier Brimet....	29.2	Ste-Famille	51.5	1377
5658	2034	J. P. Onellet.....	François Gingue.....	29.8	"	57.0	1754
	2035	Jean Bouffard.....	Joseph Côté.....	28.10	"	57.0	1704
28.41	2036	De J. Ledroit.....	Joseph G. Bossé.....	29.10	"	60.0	1047
2037	2037	S. Martel.....	Joseph G. Bossé.....	28.6	"	55.0	1595
237.0	2038	Beni. Michand.....	Clement Cazeau.....	42.10	"	irrég.	1644
277.2	2039	Delle Cath. Clancy.....	Thadens Walsh.....	43.7	Cuillard	26.2	1131
17.10	2040	Jos. Côté.....		54.9	"	43.5	2305
1484	2041	Srn. Guignère.....	De J. Tho. St-Laurent & al.	20.1	"	18.0	100
1100	2042	Succ. Vve T. Roy.....	Thomas Etienne Roy.....	18.7	"	irrég.	1823
1200	2043	Is. T. Druet.....	De Ls. Biledeau.....	15.9	"	45.5	795
22.03	2044-1	Chs Roy.....		43.3	"	54.0	
670.0	2044-2	Succ. J. Hearn.....		22.0	"	54.0	
161	20444		De Ls. Biledeau.....	75.0	Ferland	54.1	4208
808	2044-3	J. P. Tweddell.....		30.0	"	54.0	
1186	2045	J. Dery, Vve M. Roy.....	Adolphe Hamel.....	42.8	Ste-Famille	54.10	2310
3076	2046	De L. P. Pelletier.....	Benjamin Lévesque.....	44.0	"	55.0	2420
279.1	2047	Hon. B. Ramsay.....	Hon. juge P. O. Gauthier..	33.2	"	irrég.	2531
1150	2048	C. sp. LeMoine.....	Louis Parent.....	28.10	"	60.0	2007
1677	2049	Vve Alph. Letellier.....	Florent Guay.....	3.2	"	70.2	3080
	2050	RR. P.P. Blancs d'Afrique.....	Jean Baptiste Renaud.....	100.0	Ferland	irrég.	3900
	2051a	Dames Religieuses N.-D. M'riqué.		54.8	Ramparts	"	3018
	12951		Sam. J. Shaw.....	103.6	Ferland	54.8	51103
	2051b	L. A. Cannon.....		54.0	"	irrég.	2595
	2052	P. W. Roy.....	Guillaume Roy.....	20.10	"	54.0	1134
	2053	Adolphe Renaud.....	Augustin Renaud.....	24.0	"	54.0	1206
	2054	Révdes Dames du Bon Pasteur....	Marie Métivier.....	52.10	Cuillard	80.0	4601
	2055	Révdes Dames du Bon Pasteur....	Séminaire de Québec.....	42.6	"	86.8	2476
	2056	Révdes Dames du Bon Pasteur....	Succ. Hon. Wm Walker.....		irrég.		295
	2057	Révdes Dames du Bon Pasteur....	William Baby.....	22.2	"	43.6	930
	2058	Révdes Dames du Bon Pasteur....	Séminaire de Québec.....	41.3	St-Flavien	24.4	916
	2059	Révdes Dames du Bon Pasteur....	Guillaume Roy.....	60.10	"	53.2	3180
	2060	Arch. Racine.....	Hon. juge Thos Alwin.....	52.2	Ramparts	88.0	4620
	2061	Daniel McGee.....	De Daniel McGie.....	26.4	"	irrég.	4531
	2062	Succ. Alex. Frew.....	De Wm Dawson.....	44.0	"	"	5645
	2063-1	Ls. Parent.....		30.0	Hamel	"	874
	12963		R. H. Wurtel.....	48.0	Ramparts	"	4790
	2063	De Théo. Hamel.....		48.0	"	"	3916
	2064	Ls. Parent.....	James Sealy.....	87.0	"	"	1598
	2065	Grace Carbray.....	Jean L. Martineau.....	44.6	Hamel	78.0	2960
	2066	Victor Lemieux.....	Jean Côté.....	30.1	"	79.0	2184
	2067	Jos E. Lemieux.....	Narcisse Lemieux.....	30.1	"	60.3	2036
	2068	A. J. Rivard.....	Ferdinand Hamel.....	29.7	"	71.6	2180
	2069-1	De A. C. Hamel.....		11.0	"	irrég.	997
	2069-2	W. J. Fraser.....		28.0	"	"	1091
	2069-3	Gust. Gagnon.....		22.0	"	"	972
	2069-4	Gust. Gagnon.....		21.0	"	"	1086
	2069-5	Gust. Gagnon.....		11.0	"	"	594
	12969		Abraham Hamel.....	107.0	"	"	10462
	2069-6	Edm. Flynn.....		26.0	"	"	1659
	2069-7	Chs E. Gauvin.....		26.6	"	58.0	1537
	2069-8	Eng. Rémillard.....		26.6	"	irrég.	1520
	2069-9	Jos Gauvin.....		28.0	"	"	1698
	2070	Ed. Paquet.....	Joseph Gingras.....	77.6	Cuillard	irrég.	1048
	2071	De St-George Legendre.....	Ernest Gagnon.....	39.9	"	"	1770
	2072	Succ. T. Andrews.....	Thomas Andrews.....	33.7	"	"	1809
	2073	Archevêché de Québec.....		36.3	"	"	2016
	2074	Dr L. T. Bacon.....	Louis Flavien Berthelot.....	29.0	"	"	1152
	2075	De Geo. Nap. Belleau.....	Edmond Gironx.....	34.4	"	61.7	1953

QUARTIER DU PALAIS PALACE WARD

Noa	Propriétaires actuels Actual Proprietors	Prop. à la date du Cadastre Prop. at date of cadastre	Front	Rue Street	Profond. Depth	Superfici.
2976	Vve Zéph. Charon	W. W. Scott	29.10	"	93.00	1707
2977	A. Richard	Jean B. Richard	37.0	"	irrég.	2078
2978	Delle A. O'Donnell	De Hugh O'Donnell	22.0	"	"	2329
		De Hugh O'Donnell	43.0	"	"	3573
2980	Peter Johnson, Dr A. A. Laotier	Mrs. A. M. Peiry	50.0	"	16.0	1850
2981	M. A. Montminy	Vve Philippe Panet	34.0	"	31.0g	1386
2982	Vve P. A. DeBuis	Pierre DeBuis	27.0	"	"	2388
2983a	C. O. Simard	Geo. Hall	47.0	"	7.0	3280
2983		Geo. Hall	49.0	St Jean	irrég.	5953
2983b	Arthur I. Cannon		11.0	"	84.0	2675
2984	Wm. J. Whelan	De Collin McCullane	27.0	St Jean	64.0	1408
2985	De B. Leonard	George Hall	30.0	"	63.5	3840
2986	Leonard Bris	Vve Michel Tessier	30.10	"	64.0	1920
2987	J. E. Dubé	John Johnston	31.2	"	64.0	2171
2988	B. Leonard	Olivier Côté	45.0	"	12.0	1437
2989	B. Leonard	F. W. Gray & al	40.5	"	32.0	1210
2990	Vve J. R. Kaine	George Scott	24.1	"	irrég.	2870
2991	B. Leonard	George A. Parke	43.10	"	9.27	3700
2992	Is. Deschênes	Edouard Dugal	32.6	"	190.0	5707
2993	Succ. C. M. Sewell	Succ. Montague Sewell	25.0	"	93.0	2700
2994	Delle M. Brownrigg	Thomas Casey	25.0	"	62.0	2085
2995	Succ. John Pye	John Pye	55.0	"	91.0	5078
2996	Arsene Babiu	Propriété de Is. Latonche	52.0	"	90.0	4751
2997 a	Alex. Robertson		45.3	"	73.0	3310
2997		Alex. Robertson	45.3	"	104.0	4680
2997b	Alex. Robertson		30.0	St-Stanislas	33.0	1170
2998	Ang. Jourdain	Augustin Jourdain	43.0	St-Jean	132.11	5555
		George Alford	41.7	"	84.0	3480
3000	Bell Tél. Co.	George Alford	56.0	"	88.3	5015
3001-1	Chs. Côté		28.0	"	88.11	2478
3001		Reni Rinfret	47.0	"	80.2	4181
3001-2	J. J. Walker		18.0	"	80.0	1, 05
3002	R. J. Winfield	Richard Winfield	24.2	"	90.0	2148
3003	Succ. J. Robertson	Alexander Robertson	21.0	"	90.0	1935
3004	Succ. J. Robertson	David Robertson	22.8	"	60.1	1980
3005	Succ. Wm. McWilliam	De Etienne Bardy	43.0	"	89.1	3960
3006	Que. et Jac. Cartier Elég. Co.	George Alford	29.5	"	88.0	2288
3007-1	Th. D. J. Cartier Elévation Co.		64.0	des Anges	irrég.	5430
3007		Wm. McWilliam	69.0	D'Antenil	irrég.	11005
3007-2	Wm. McWilliam & Sons		97.9	"	"	5120
3007a	Is. H. Peters	Sir N. P. Belleau	26.7	des Anges	21.3	567
3008	Is. H. Peters	Corporation de Québec	85.10	D'Aiguillon	43.0	3776
3009	Sam. Desruchers	Geo. Alford	52.0	des Anges	44.10	2342
3010	Vve Wm. Thom.	William Thom.	43.0	Ste-Angèle	36.7	1341
3011	Patrick Doyle	Narcisse Hamel	25.0	"	irrég.	1428
3012	Vve Z. Charon	Joseph H. Morgan	62.0	D'Aiguillon	44.2	2728
3013	A. J. Messervey	William Quinn	61.	"	43.10	2674
3014	A. J. Messervey	Félix Bigamot & al.	46.0	St-Stanislas	irrég.	2171
3015	Catherine Quinn	William Quinn	26.1	"	95.0	2612
3016	Trinity Church	Revd Edmund Sewell	48.4	"	irrég.	4500
3017	Dau. McManamy	Dr James A. Sewell	28.3	"	90.0	2430
3018	St. Patrick's Church	Fabrique de N.-D. de Grâce	64.0	"	82.0	5296
3019	St. Patrick's Church	Alexandre Orkoney	28.10	"	irrég.	2331
3020	D. D. O'Mara	D. D. O'Mara	29.0	"	77.0	2148
3021	J. C. Leuief		18.4	"	74.0	1350
3021		James Rockett	43.4	"	74.0	3225
3021a	De S. S. Oliver		25.0	"	75.0	1875
3022	St. Patrick's Church	Cumité Directeur de l'église St-Patrick	62.4	MacMahon	irrég.	19157
3021		Vve J. McLeod	46.8	"	88.0	4040
3023-1	J. Brown		22.10	"	88.4	1990
3023-2	W. G. Ray		24.1	"	90.0	2082
3024	Succ. T. A. Pedlington	William John Withall	26.0	"	85.6	1927
3025	E. Cary Booth	Assurés de l'église Imépén.	54.2	"	irrég.	3444

QUARTIER DU PALAIS PALACE WARD

Superfic.	Nos	Propriétaires actuels Actual Proprietors	Prop. à la date du Cadastre Front Prop. at date of cadastre	Rue Étreet	Profond. Depth	Superfic.
1707	1026	Vve Elz. Roy	Vve John Vanderheyder & al	42.2 Palais	irrég.	4.19
2078	1027	Alph. Pouliot	Louis J. Roy, M. D.	11.4 "	"	0537
2329	1028	Frs Parent et al.	Hilarion Blanchet (M. D.)	32.4 "	126.0	3276
1573	1029	Frs Parent et al.	John Burroughs	60.7 "	131.3	8933
3830	1030	Ed. Roumihou	Thomas Norris	40.10 "	136.0	5000
3386	1031	Ed. Roumihou	George Alford	34.0 "	97.0	2884
2388	1032	Vve S. Mitchell	Alexander Sumpton	13.2 "	46.4	1506
3280	1033	Frs Parent et al.	Hilarion Blanchet (M. D.)	128.4 "	irrég.	13858
5935	1034	Hotel-Dieu	Hotel Dieu	60.8 "	"	6318
2675	1035-1	Henri Lemieux		45.0 Charlevoix	"	1534
1408	1035-2	De A. Mbyu		111.1 "	18.8	78
3840	1035-3	De A. Mbyu		37.0 "	38.4	1419
1920	1035-4	Laurent Simonneau		39.0 "	36.0	1333
2170	1035-5	Vve N. J. Montreuil		39.0 "	35.0	1365
1437	1035-6	Vve Chs Sanson		39.0 "	35.6	1384
1210	1037		Hotel Dieu	340.3 Ramparts	irrég.	27737
2870	1037-6	De J. E. Livernois		30.0 Charlevoix	36.6	1423
1700	1037-7	L. E. Bélaugis		39.0 "	77.1	1453
5707	1038	Ba E. Paquet		13.6 "	38.0	1353
2700	1038-8	Ed. Paquet		3.0 "	17.6	131
2685	1038	Hotel Dieu		540.3 Ramparts	irrég.	265064
5078	1036	Hotel-Dieu de Québec	Dept. de la Santé	286.3 Ramparts	"	16200
4751	1037	De Chs. J. O'Regan	Dr Joseph Poirchand	21.0 "	101.0	2500
3310	1038-1	Ed. Reynolds		irrég.	irrég.	27
4680	1038-2	Vve M. Peronneau		30.0 Arsenal	"	4100
1170	1038		D. A. Ross & al.	32.0 Ramparts	"	6112
5555	1038-1	Ed. Reynolds		18.0 "	"	970
3480	1038-2	Vve M. Peronneau		irrég.	"	860
5016	1038-3	Vve M. Peronneau		25.7 du Palais	"	1310
4478	1039		John Straug	40.0 "	"	2505
4181	1039-2	Ed. Reynolds		18.3 "	"	1050
1105	1040	Quebec Gas Co.	Cie de Gaz de Québec	22.0 du Palais	"	14650
2148	1041	V. E. Pfeiffer	Hon. Juge Thos. Aylwin	23.0 "	"	4452
1935	1042	V. E. Pfeiffer	Langlin McLean	47.0 "	"	8480
1980	1043	St. Patrick School	Revd. Ed. W. Sewell & al.	53.1 McMahon	"	5208
3960	1044	V. Gruner, Goux, Péléral	Geo. Alford	50.3 Arsenal	"	6011
2288	1045	V. E. Pfeiffer	Corps du "College Marin"	41.4 McMahon	95.6	3800
5430	1046	V. E. Pfeiffer	Henriette Jourdain	117.0 "	irrég.	10626
11005	1047	Geo. McWilliam	Succ. Et. Métivier	21.0 St-Stanislas	77.9	1705
5120	1048	Vve Elz. Fiset	Succ. De Elzéar Fiset	43.7 Elgin	44.0	1034
367	1048a	W. M. Britton	Olivier Fiset	11.8 "	21.4	675
3776	1048b	Minnie Burke	Succ. de Gen. Fiset	17.4 "	21.5	996
2342	1049	Harriet O'Sullivan et al.		31.0 McMahon	61.0	2133
1341	1049-1	Sam. Noél		9.0 "	24.6	238
1428	1049-2	Alph. Côté		6.0 Elgin	24.8	222
2728	1049		Succ. Holmes	58.3 McMahon	85.6	5100
2074	1049-1	Sam. Noél		23.0 Ste-Angèle	50.0	1250
2171	1049-2	Alph. Côté		28.6 Elgin	50.0	1250
2612	1050	Ed. Dumoulin	Vve Jos. Légié	73.7 McMahon	38.7	2322
4500	1051	Baptist Church	Assoc. de l'Eglise Baptiste	52.0 "	irrég.	4103
2430	1052	Bapt. Church Sunday School	Frédéric W. Anderson	39.2 Elgin	"	1604
5296	1053	Vve J. O'Sullivan	Jeremiah Sullivan	12.0 "	"	1736
2331	1054	E. J. Duggan	Vve Wm Andrews	41.6 "	"	2498
1148	1055	Gouvernement Fédéral	Departement de la Guerre	316.0 "	"	276882
1350						
225						
1875						
9157						
1401						
1090						
2082						
1927						
1444						

QUARTIER ST-JEAN—ST. JOHN WARD

Noa	Propriétaires actuels Actual Proprietors	Prop. à la date du cadastra Prop. at date of cadastral	Front Streat	Rue Street	Profond. Depth	Superf. Area
3056	Y. M. C. A.	Département de la Guerre	828.6	Glaris	irrég	27,280R
3056a	Cie de l'Auditorium de Québec			St-Jean	303.0	24,151.3
3057	Geo. Reynard	Geo. Reynard	88	St-Jean	irrég.	31,485
3058	Succ. Bibduc		38.8	D'Aiguillon	125.0	3,062
3059	Pierre Allaire	Ths Fournier	27.2	"	125.1	3,187
3060	Plamondon & Paré	Vve T. F. Pullerton	23.8	St-Jean	63.0	1,575
3061	L. Edmond Gauvreau	Abraham Durand	13.4	"	64.10	277.4
3062	David Cantin	Succ. James Gilh	43.6	"	65.0	278.0
3063	L. T. Donohue	Narc. Martineau	42.4	"	65.0	274.0
3064		Thomas O'Donahue	24.0	"	85.0	17.06
3064-1	Ths Donohue	Zéphirin Vandry	24.0	"	irrég.	253.0
3064-2	Ths Donohue			"	irrég	181.5
3065	Peter O'Regan & al.	Peter O'Regan	20.0	St-Eustache	32.0	94.0
3066		Olivier Desloriers	24.4	St-Jean	66.0	155.6
3066-4a	A. Lavigne		43.0	"	86.0	817.0
3066-4b	De B. Lippens		21.1	D'Aiguillon	40.0	160.2
3066-1	Banque Nationale		21.1	"	40.0	160.2
3066-2	Banque Nationale		13.0	St-Jean	44.2	158.5
3066-3	Succ. J. Vandry		18.4	St-Eustache	42.0	67.0
3066-4	Arth. Picard		20.8	"	43.0	76.1
3067	M. Ruthman		44.1	D'Aiguillon	64.0	255.7
3068	Arthur Robitaille	Vve Frs Defoy	42.4	St-Jean	65.0	276.2
3069	Amélie Robitaille	Dr O. Robitaille	44.5	"	64.10	281.5
3070	Edward Ruthman	Etienne Duré	41.5	"	64.8	270.0
3071	Elzéar Vincent	Germain Roberge	41.4	"	64.7	283.8
3072	Christopher Baller	Elzéar Vincent	43.3	"	64.0	271.3
3073	Ths Bédarid	Succ. Chs St-Pierre	42.8	"	64.4	279.5
3074	Faguy, Lépinay & Frère	Pierre Légare	45.0	"	64.3	281.8
3075	Vve Oct. Lemieux	Vve G. St-Pierre	42.8	"	64.2	275.2
3076	Honoré Demers	John J. Campbell	17.4	"	61.1	270.0
3077	Vve P. A. Hardy	Frs Dussault	41.3	"	53.0	222.0
3078	Damase Blouin & al.	Stanislas Drolet	43.2	"	68.0	305.5
3079	Léonide & Frères	P. X. Garneau	16.0	"	64.8	232.2
3080	Narc. Desroches	Basile Demers	34.3	"	64.0	218.4
3081	Art. Maroite	Narcisse Desroches	21.6	"	64.8	130.5
3082	Art. Marcotte	Narc. Côté	21.7	"	64.10	130.7
3083	Lewis Baller	Vve Is Plamondon	15.3	"	65.2	27.0
3084	Lewis Baller	Vve Fred. Hesse	40.0	"	65.1	260.5
3085	Succ. Mme Ad. Savard	Is Baller	45.7	"	63.10	308.0
3086	P. Frs Gauvin	F. Martineau et L. Demers	20.6	"	70.2	210.2
3087	P. Frs Gauvin	Vve P. X. Dion	43.0	"	70.2	207.7
3088	Nap. Tanguay	Is Demers	60.8	"	61.10	237.0
3089	Eduard Morin	Is Tanguay	49.4	"	61.0	363.7
3090	L. Félix Lavoue	Is Demers	26.11	"	85.7	226.5
3091	J. E. Dussault	Sir N. F. Belleau	36.4	"	85.0	286.4
3092	Chs. Hethrington	Ignace Gingras	13.5	St-Jean	81.11	372.3
3093	Soc. de Cons. Permanente de Québec	Ths Hethrington	81.1	"	114.0	1172.0
3094	Art. Gerin Paradis	Genev. Plamondon & al.	41.9	"	69.0	102.1
3095	Jos. Adj. Dussault	Sir N. F. Belleau	37.0	"	70.5	201.6
3096	Mme S. D. Rivest	Jos. O. Matte	27.0	"	66.0	177.3
3097	Philippe Picard	Oliv. Martel	42.0	"	70.6	224.0
3098	Succ. Mme Jos. Mex. Hault	Jean Piquet	42.0	"	70.0	126.1
3099	Vve P. A. Hardy	H. Bolduc	11.8	"	131.0	433.1
3100		David Dussault	31.0	"	64.1	214.4
3100a	H. D. Barry	Chs G. Montzambert	94.6	"	135.6	1209.0
3100b	Mme J. B. Morin		21.6	D'Aiguillon	61.2	86.0
3100c	H. D. Barry		24.01	St-Jean	irrég	178.3
3100d	L. D. Morin		45.4	"	irrég.	588.4
3100e	L. D. Morin		24.3	"	irrég	175.1
3100f	L. D. Morin		6.0	Passage	36.0	40.0
3101	Jos. Rondeau		24.9	D'Aiguillon	44.0	95.5
		Mrs. Rochette	12.6	St-Jean	136.4	125.1

QUARTIER ST-JEAN.—ST. JOHN WARD

Nos Nos	Propriétaires actuels Propriétaires actuels	Prop. à la date du Cadastre Prop. à la date du Cadastre	Front	Rue Street	Profond. Depth	Superficie
1021	Jus. Archer.....	Jus. Savard.....	45.0	St-Jean	60.3	280R)
1022	Jus. Archer.....		24.0	"	60.4	163R
1023	Succ. H. Grenier.....	Sir N. P. Belleau.....	18.6	"	60.4	127.2
1024	Fabrique St-Jean-Baptiste de Québec	Pal. de N. Dame de Québec	43.2	"	60.5	165.7
1025	Comm. des Ecoles Catholiques.....	Comm. des Ecoles Catholiques	33.0	"	118.0	40.3R
1026	Comm. des Ecoles Catholiques.....	Vve Michel Denis.....	37.0	"	140.7	61.0
1027	Mme A. Rodotaille.....	Jus. P. Peachy.....	40.4	"	79.3	333R
1028	Chs. T. Delisle.....	Frs Vézina.....	61.2	"	67.6	417.6
1029	Nap. Déry.....	Jus. A. Tapin.....	32.3	"	66.0	21.0
1030	Comm. des Ecoles Catholiques.....	Vve David White.....	43.6	"	64.0	277.2
1031		Vve David White.....	37.6	"	145.3	545.4
1032	De J. J. T. Frémont.....		27.4	"	73.0	180R)
1033	De Chs. F. Letellier.....		22.3	Sutherland	27.4	62R
1034		Jus. P. Peachy.....	27.4	St-Jean	24.5	130.7
1035			61.0	"	70.0	384R)
1036	A. Légaré, A. B. Dupuis.....		"	"	"	"
1037	Vve R. P. Martineau.....		3.6	"	irrég.	49.1
1038		A. D. Rivern.....	44.6	"	71.4	300.3
1039	Vve R. P. Martineau.....		"	"	"	34.5
1040	Mes. Légaré.....		"	"	"	18.5
1041	Vve R. P. Martineau.....		41.0	"	irrég.	26.0
1042	Viet. Lafrance—H. A. Dauphin.....	Toussaint Vézina.....	88.0	"	66.0	304.7
1043	Vve R. P. Martineau.....	Dominique Lortie.....	7.0	"	irrég.	82.5
1044			42.10	"	62.2	31.20
1045	D. B. Leonard.....		"	"	"	"
1046	P. G. Lafrance.....		26.11	"	irrég.	178.2
1047	P. G. Lafrance.....		irrég.	"	irrég.	166.2.3
1048		Departement de la Guerre.....	221.0	"	92.10	97.3R)
1049	De B. Leonard.....		30.0	St-Jean	irrég.	185.6
1050	De B. Leonard.....		25.2	"	irrég.	100.3
1051	De B. Leonard.....		12.2	D'Aiguillon	irrég.	49.1
1052	De B. Leonard.....		irrég.	"	irrég.	14
1053	De B. Leonard.....		6.0	St-Jean	irrég.	41.5
1054	J. B. Côté.....		34.0	"	65.1	228.3
1055	De B. Leonard.....		6.4	D'Aiguillon	irrég.	220.4
1056	The Church Soc. of the Diocese.....		8.4	St-Jean	irrég.	44.3
1057	The Church Soc. of the Diocese.....		25.2	D'Aiguillon	irrég.	56.2
1058	La Cité.....		117.0	St-Jean	irrég.	26.1
1059	The Church Soc. of the Diocese.....		2.8	"	irrég.	6.2.3
1060	De B. Leonard.....	Vve Is. Cantin.....	16.8	D'Aiguillon	30.0	45.0
1061	De B. Leonard.....		13.7	"	12.0	44.0
1062		Vve Jus. Marois.....	15.0	"	34.0	63.2
1063	Viet. Robitaille.....		"	"	"	"
1064	Viet. Robitaille.....		"	"	"	62.4
1065	Viet. Robitaille.....	Jus. Robitaille.....	53.0	D'Aiguillon	30.0	221.3
1066	Geo. Ginner.....	Frs Papillon.....	25.3	"	4.1	11.25
1067	Vve Aug. Denis.....	Aug. Denis.....	18.4	"	48.2	108R
1068	Vve E. A. Lafrance.....	Cleophas Lefebvre.....	18.4	"	51.8	114.1
1069	Nap. Villeneuve.....	J. B. Langlus.....	26.0	"	30.4	15.14
1070	J. Art. Buissière.....	Jean Paquet.....	25.0	"	61.1	196.4
1071		Perl. Meunier.....	34.3	Vauhan	25.6	90.1
1072	Succ. Buissières.....		10.0	Sutherland	27.4	16R
1073	Vve J. Frémont.....		20.0	"	27.4	54.6
1074	Succ. Buissières.....		5.3	"	27.4	16.4
1075	Succ. Buissières.....	Jus. Gingras.....	36.5	"	25.10	91.0
1076	Laura Roy.....	Pierre Vover.....	23.0	D'Aiguillon	20.6	211.6
1077	Laura Roy.....	Elz. Juneau.....	18.6	"	78.6	17.26
1078	Mme Adj. Clavet.....	Banase Langlus.....	11.8	"	77.10	14.7
1079	Mme Adj. Clavet.....	Laurent Tanguay.....	15.4	"	77.0	13.7
1080	Mme V. Rodotaille.....	Siméon Tarlif.....	26.0	"	70.6	192.0
1081	Comm. des Ecoles Catholiques.....	J. B. Gilbert.....	26.4	"	75.0	180.7
1082	Comm. des Ecoles Catholiques.....	Syroi Pleau.....	25.4	"	61.0	140R
1083	Comm. des Ecoles Catholiques.....	F. N. Routhier.....	28.8	"	62.6	146.7
1084	Emile Côté.....	Jos. Martel.....	10.0	St-Claire	50.7	191.0
1085		Vve Ig. Plante.....	32.2	D'Aiguillon	42.4	155.2

QUARTIER ST-JEAN—ST. JOHN WARD

Nos	Propriétaires actuels Actual Proprietors	Prop. à la date du Cadastre Prop. et date of cadastre	Front Street	Profond. Depth	Superficie.
3137	Nap. Thihault.....				
3137-1	Nap. Thihault.....		7.0 Ste-Clair	12.0	111
3137-8		Vve Ig. Plante.....	18.6 D'Aiguillon	47.0	872
3138	E. Côté.....				
3138-1	E. Côté.....		7.6 "	18.10	124
3139	Edouard Côté.....	Jos. Marcotte.....	44.8 D'Aiguillon	67.8	2936
3140	Vve Pierre A. Hanly.....	Stanilas Drolet.....			
3141	Cyp. Morin Philippe Picard.....	Vve Jacques Vézina.....	D'Aiguillon	21.2	2108
3142	Vve Ed. O. Boulet.....	Jos. Soulard.....	"	17.6	1002
3143	Vve Victor Mariet.....	Peter Man.....	"	68.1	1807
3144	Omer Houde.....	Succ. Ths Hoyle.....	"	61.4	987
3145	Omer Houde.....	Frs Bédard.....	"	61.8	1197
3146	Omer Houde.....	Chs Marier.....	"	64.2	1149
3147	Ths Hethrington.....	Chalotte Débigaré.....	"	64.0	1351
3148	Vve P. A. Hanly.....	Stanilas Drolet.....	"	47.11	1680
3149	J. B. O. Gagnon.....	Auz. Prudhomme dit Fagny.....	"	66.0	1076
3150	Omer Houde.....	Chs Martel.....	"	67.6	6884
3151	Delp. Langlois.....	Flavien Lefarte.....	"	60.0	1754
3152		De P. L'Espérance.....	"	65.1	1136
3152	Arth. de Varennes.....		"	61.0	4948
3152-1	L. A. Hudon.....		"	42.2 1/2	
3153	Mme Is A. Hudon.....	Vve Jos. Cantin.....	"	61.2	2474
3154	J. O. Montreuil.....	Alexis Trépanier.....	"	61.3	1858
3155	Edouard Mariet.....	Vve Chs. Marier.....	"	61.6	1151
3156	Art. Lachance.....	Is. Plamondon.....	"	61.8	2305
3157	Vve J. P. Jolicoeur.....	Ph. J. Jolicoeur.....	"	61.11	2100
3157-2	Jos. C. Patton.....	R. G. Patton.....	"	63.6	1307
3158	F. H. Gingras.....	Henry Heazle & al.....	"	61.6	1325
3159	Alph. Roy.....	Céline Trudel.....	"	56.1	2722
3160	Anna Hamel.....	Henriette Jourdain.....	31.0 St-Augustin	38.5	1212
3161	Lz Art. Hudon.....	P. N. Frenette.....	D'Aiguillon	42.1	1470
3162		Vve G. St-Pierre.....	"	63.10	2706
3162-1	J. E. Livernois.....		"	63.10	2706
3162b	Faguy, Lépinay & Frère.....		"	22.4 1/2	64.0
3163	P. E. E. Bélanger.....	C. O'Connor.....	"	22.4 1/2	64.0
3164	Succ. Vve A. Amyot.....	Vve Is Amyot.....	"	43.6	64.0
3165	C. Jos. Patton.....	R. G. Patton.....	"	45.7	64.0
3166	P. J. Jolicoeur E. Rubtman.....	R. R. Rinfret.....	"	42.8	64.0
3167	Delle M. A. Fahy Alph. Nicul.....	Oliv. Robitaille.....	"	43.7	64.0
3168	Arthur Picard.....	Pierre L'Heureux.....	"	43.4	64.0
3169	R. P. Lemay.....	Succ. G. Chevalier.....	"	15.7	64.0
3170	R. P. Lemay.....	John Story.....	"	33.11	35.0
3171	Ths J. Molony.....	John Jordan.....	"	32.11	45.0
3172	Jos. T. Donohue.....	Succ. I. Girardin.....	"	42.8	64.0
3173	John J. Buycce.....	Frs Tessier.....	"	42.8	64.3
3174	Mme Adulp. Charité.....	Sophie Langlus.....	"	30.0	63.8
3175	Rév. Srs de la Charité.....	Les Réx. Frères.....	"	86.0	61.8
3176	De E. Kate Andrews.....	Wm Hnsack.....	"	21.5	150.4
3177	G. M. May.....	Mathew Miller.....	"	21.5	60.1
3178	Cy. Tessier.....	Cy. Tessier.....	"	87.0	58.6
3179		James Morgan.....	"	33.10	irreg.
3179	Gen. E. Tanguay Succ. P. E. E. Duval.....		"	33.10	irreg.
3179a	Jos. Frédéric.....		"	36.0	irreg.
3180	Succ. F. Hawkins.....	Ave Jos. Thomas.....	Richelieu	20.20	6040
3181	D. O'Meara.....	Ths Caser.....	D'Aiguillon	28.0	2251
3182		Pierre Gauvreau.....	"	23.0	2078
3182	Vve L. G. Dumas.....		"	110.4	3600
3182-1	Phil. Picard.....		"	12.9	62.4
3182-2	Phil. Picard.....		"	37.2	62.4
3183	P. E. Bélanger.....	F. Rinfret dit Maloit.....	"	30.0	62.4
3184	P. J. Côté.....	Frs Vézina.....	"	50.4	irreg.
3185	Vve Alex. Darveau.....	De G. Darveau.....	"	45.1	irreg.
3186	Ths A. O'Neil.....	Wm Kerr.....	"	64.3	1750
3187	Elouise Peachy.....	J. Peachy.....	"	22.10	63.0
3188	Synd. Eglise St-Mathieu.....	Magl. Corriveau.....	"	41.9	64.4
			"	41.10	65.8
			"	06.6	4162
			"	07.2	1510
			"	61.3	2780
			"	61.3	2826

QUARTIER ST-JEAN ST. JOHN WARD

partic.	No	Propriétaires actuels Actual Proprietors	Prop. à la date du Cadastre Prop. at date of cadastra	Front	Rue Street	Profond. Depth	Suparic.
11	1180	Ed. J. Duggan.....	Pierre Gauvreau.....	100.8	D'Aiguillon	112.0	12445
8721	1190	Vve T. de Lachevrotiere.....	Pierre Gauvreau.....	13.0	"	64.1	810
	1191	Nan. Bilodeau.....	Ignace Lacasse.....	10.0	"	64.1	815
124	1192	De Jos. G. Vincent.....	Jean Papillon.....	48.10	"	64.0	1080
2036	1193	De Ald. Gauvin.....	Honoré Gingras.....	52.0	"	65.2	1174
2108	1194	Vve Léon Lamé.....	Mag. Tanguay.....	42.1	"	65.2	2780
5002	1195	Vve Jean Bayard.....	Jean Baillan.....	21.0	"	60.5	1615
1802	1196	Tréni Gravel.....	Jacques Piteau.....	16.3	"	60.5	1372
982	1197	Emma Pleury.....	Hul. Richard.....	17.2	"	65.11	1120
1197	1198	Ed. St-Hilaire.....	Jos. Renaud.....	24.6	"	66.2	1920
1349	1199	Antoinette Dallaire & al.....	Oliv. Mathien.....	45.3	"	66.0	2805
1351	1200	Jos. A. Amyot.....	Ed. Dussault.....	43.4	"	66.10	2890
1686	1201	Ls. Lambert.....	Jacques Papillon.....	39.6	"	63.7	1768
3076	1202	Vve T. Pampalon.....	T. Pampalon.....	35.8	"	16.9	1591
5884	1203	Sophie Chaperon.....	Ls. Amyot.....	45.4	"	65.4	2947
1751	1204	Succ. S. Chaperon.....	Julien Darveau.....	19.11	"	64.8	1281
1136	1205	Succ. S. Chaperon.....	Sophie Darveau & al.....	23.0	"	64.0	1488
4048	1206	De Léon Deasane.....	Vve Sophie Matte.....	63.0	"	62.10	3716
	1206-1	Chs E. Boivin.....	31.6	"	61.5	1910	
2474	1207	Vve Ed. O. Boulet.....	Odilon Boulet.....	40.0	"	61.9	2605
1858	1208	Joséphine Vézina & al.....	Ed. Gaboury.....	30.4	"	50.6	1780
1351	1209	Succ. Jos. Vandy.....	Ls. Darveau.....	16.0	"	61.9	1238
2305	1210	Ls. All. Paquet—De Gen. Robitaille.....	T. Vézina.....	47.0	"	65.0	1477
2100	1211	Vve Chs Déry.....	Vve Chs Lapointe.....	45.4	"	65.6	2947
1307	1212	P. Chs Cloutier—Victor Chateauvert.....	T. Vézina.....	85.0	"	66.3	3110
1375	1213	Jos. Langlois.....	Jos. Tardif.....	38.8	"	66.9	2546
2722	1214	Michel Breton.....	Vve Magl. Garon.....	46.0	"	67.9	1128
1232	1215	Michel Breton.....	Dominique Lortie.....	25.2	"	68.6	1632
1470	1216	Michel Breton.....	Vve J. Vézina.....	30.2	"	60.11	1380
2761	1217	Frs B. Côté.....	Bonif. Côté.....	28.0	"	58.2	2175
2766	1218	P. Chs Cloutier.....	Chs Couture.....	64.1	"	41.0	2742
1414	1219	P. Chs Cloutier.....	Vve Léveillé.....	30.11	"	65.1	2011
1414	1219	P. Chs Cloutier.....	30.11	"	60.1	1871	
2681	1219-1	The B. Houde Co.....	32.0	Passage	5.0	0.0	0.0
2874	1220	Vve Aug. Dorval.....	G. St-Pierre.....	37.0	D'Aiguillon	64.0	2271
2742	1221	Vve Et. Doré.....	Jos. Paquet.....	45.5	"	64.1	2937
2800	1222	Alph. Boiteau.....	Aut. Hamel.....	41.8	"	61.6	2883
2752	1223	De Eug. Leclerc.....	Pierre Voyer.....	43.0	"	62.8	2955
2720	1224	Vve P. Masson.....	Bazile Juneau.....	40.0	"	61.11	2490
1262	1225	Vve Frs Faguy.....	Jean Bureau.....	37.3	"	61.4	2490
1480	1226	Vve Elz. Juneau.....	E. Brousseau.....	28.7	"	61.3	1770
2720	1227	Vve Elz. Juneau.....	Vve Ls Laperrière.....	26.6	"	60.6	1650
2718	1228	Pierre Faucher.....	Gabriel Rochet.....	56.0	"	59.9	1275
2701	1229	Jean Faguy.....	J. Prudhomme dit Faguy.....	41.9	"	50.1	2449
1716	1230	Désiré Drolet.....	Jos. Bussiére.....	52.10	"	58.3	3045
1300	1231	Succ. Eug. Bussiére.....	Gab. Rochet.....	42.6	"	57.4	2394
1200	1232	Jos. Rondeau.....	Michel Hamel.....	36.9	"	56.10	2240
1181	1233	Succ. S. Bussières.....	Jean Paquet.....	25.0	"	116.9	2900
0008	1234	Vve Jos. Bussières.....	Jos. Bussiére.....	22.6	"	61.0	1307
4691	1235	J. B. Langlois.....	25.2	"	61.6	1543	
	1235	Chs Cloutier.....	22.2	"	61.0	1504	
6040	1235-1	Vve Jos. Bussières.....	5.0	"	irrég.	0.0	0.0
2251	1236	Chs Cloutier.....	Jacq. Robitaille.....	21.1	"	60.0	952
2078	1237	Vvs Frs Caron.....	Aug. Fournel.....	45.7	"	50.8	2636
060	1238	Ferd. Rochette.....	Vve Jos. Picard.....	21.4	"	57.9	1428
2666	1239	Ferd. Rochette.....	C. Carpentier.....	18.7	"	56.0	1168
2100	1240	Ferd. Rochette.....	Vve J. B. Juneau.....	26.9	"	56.3	1500
1260	1241	Gaul. Marois.....	John R. Peverley.....	40.6	"	55.2	2126
1730	1242	Ls Paré.....	13.9	Richelieu	53.0	1198	
3140	1242-1	Oct. Dupuis.....	Mexis Pleau.....	11.0	"	53.0	583
2892	1242-2	André Nadeau.....	Jacq. Robitaille.....	21.6	"	53.0	1093
4167	1243	Oct. Dupuis.....	Alb. Drolet.....	16.4	"	53.0	1070
1530	1244	Dr Eug. Vocelle.....	15.8	"	53.2	1036	
2780	1245	De Eug. Vocelle.....	84.8	"	53.8	4577	
2856	1247	De Eug. Vocelle.....	Siméon Gagnon.....	44.3	"	53.9	2270

QUARTIER ST-JEAN-ST. JOHN WARD

Noe	Propriétaire actuelle Actual Proprietors	Prop. à la date du Cadastre Prop. at date of cadastre	Front	Rue Street	Profonl. Depth	Superf.
1243	Eug. A. Nouvelle	Ed. Sacary	42.3	Richelien	51.11	
1246	Oues. Augre		21.10	"	54.0	
1247			46.0	"	54.2	
1247-2	Vce Jos. Buisseres	Narc. Langlois	22.9	"	54.0	
1248	Arm. Normand & al.	Vce P. M. Masson	24.0	"	54.0	
1249	Arm. Normand & al.	Pierre Langlois	57.9	"	101.10	
1250	A. E. Paradis		25.0	"	63.8	
1251			27.6	"	101.10	
1251-1	Vce O. Jolan		18.2	"	101.0	
1251-2	J. P. Germain		8.0	"	100.0	
1252	J. P. Germain	E. Jolin	10.0	"	100.0	
1253	J. P. Germain	J. B. Gingras	27.9	"	60.0	
1254	Thomp. Rochette	Frs Rochet	21.10	"	60.0	
1255	Ths. Voyer	Ant. Dalain	14.2	"	60.0	
1256a	Art. Leclerc		0.0	"	60.0	
1256	P. Isid. Voyer	Ave Ang. Cantin	10.0	Dehigny	60.0	
1257	De Jos. Myrand	P. Isid. Voyer	84.0	Richelien	62.0	
1258	De Jos. Myrand	Succ. J. B. St-Amand	25.4	"	62.10	
1259	Laz. Noel	Louis Dehly	23.7	"	61.00	
1260	Laz. Noel	Michel Borein	21.4	"	61.0	
1261	Alph. Boiteau	P. N. James	40.9	"	60.0	
1262	Lazarre Noel	Chs. Dolher	25.10	"	60.0	
1263	Lazarre Noel	Jacq. Borein	21.8	"	61.9	
1264	The B. Humle Co.	Chs. Pronky	22.1	"	61.1	
1265	The B. Humle Co.	Octave Larne	21.4	"	61.1	
1266	The B. Humle Co.	Vce de God. Gingras	12.2	"	61.0	
1267	The B. Humle Co.	Romain Vallieres	12.4	"	61.3	
1268	The B. Humle Co.	Barthelemi Houde	42.7	Ste Claire	63.1	
1269	De Andre Nadeau	Etienne Lalerge	60.0	Richelien	43.0	
1270	Is. C. Matte	Augustin Parent	38.10	Ste-Claire	10.8	
1271	Alma Curodeau	Chs. Delisle	19.1	Richelien	32.1	
1272	A. Robitaille	Succ. de Vce Jos. Voyer	17.10	"	59.0	
1273	Achille Côté	Ferdinand Memmer	18.4	"	60.3	
1274	Achille Côté	Luce Richard	43.0	"	60.0	
1275	Chs. Robitaille	Adolphe Peitras	17.8	"	61.3	
1276	Honoré Bordenave	Truissant Vézina	10.3	"	61.0	
1277	Vce Jos. Paquet	Frs Vézina	41.2	"	61.0	
1278	Is. Borein	Vce Gregoire Darcrau	42.0	"	61.0	
1279	P. J. Côté	Isidore Papillon	85.0	"	62.0	
1280	P. J. Côté	Isidore Papillon	24.1	Ste-Marie	54.0	
1281	Diner J. Bégin	Joseph Lebel	35.0	"	56.6	
1282		Is. Amyot	32.0	"	42.4	
1282-1	Jos. E. Gallois		11.0	"	60.0	
1282-2	Jos. A. Richard		29.8	Richelien	11.0	
1283	Vce Jos. Dehigare	Jos. Débigarre	35.4	"	irrég.	
1284	De Gen. E. Amyot	Frisque Marois	23.9	"	irrég.	
1285	De C. P. Bergeron	Louis S. Amyot	39.9	"	64.2	
1286	De J. S. Delisle	Ignace Fortier	57.0	"	63.0	
1287	Vce Ths. Pampalou	Ths. Pampalou	44.6	Ste-Geneviève	62.10	
1288		Frs Pagnau	41.0	"	80.0	
1288	De Elz. Brousseau		63.0	"	84.4	
1288a	Siméon Poulin		63.0	"	42.0	
1289	Succ. Is. Ridutaille	Louis Ridutaille	42.7	Richelien	63.10	
1290	Eliza Lépine	Jos. Lepine	39.9	"	64.1	
1291	Vce Ths. Pampalou	Ths. Pampalou	25.8	"	64.8	
1292	Ig. Bilodeau	Ignace Bilodeau	21.6	"	64.10	
1293	Uhl. Gauvin	Rand. St Dery	42.5	"	65.1	
1294	Raphael Dery	Michel Poitras	30.3	"	65.0	
1295	Is. Bilodeau	Raphael Martin	39.0	"	106.1	
1296	Sydl. Eglise St-Mathieu	Pierre Gauvain	55.2	"	67.4	
1297	Vce N. C. Lelièvre	Frs Masson	42.8	"	65.0	
1298	Ths. A. O'Neil	Vce Barth. Leclerc	22.2	"	65.4	
1298-1	O. N. Matte		42.6	"	65.3	
1299		Onésime St-Amand	1.0	"	67.0	
1299-1	O. N. Matte		44.6	"	65.2	

QUARTIER ST-JEAN ST. JOHN WARD

Superf.	No	Propriétaires actuels Actual Proprietors	Prop. à la date du Cadastre Prop. at date of cadastre	Front	Rue Street	Profondeur Depth	Superficie
	1300 1/2	De Nap. Matte		23.0	Richelieu	111.0	2550
	1299 1/2			111.0	"	111.0	12321
	1300 1/4			111.0	"	111.0	12321
	1300 1/2	Ed. Pichet	Hugh Hatch	68.7	"	64.1	4433
	1300 1/2			26.8	"	63.0	1660
	1300 1/2			25.0	"	63.0	1538
	1300 1/2			25.0	"	63.0	1538
	1300 1/2			25.0	"	63.0	1538
	1301	De Nap. Matte, Arth. Marvotte	Vv. J. B. St Laurent	32.0	"	61.1	1647
	1302	J. J. Boyre	Michael Boyre	47.1	"	68.1	3236
	1303	Vve L. G. Casault	De L. G. Casault	41.7	St George	60.10	2510
	1304	Succ. John Heaman	Vve Jos. Thomas	44.0	"	60.8	2550
	1305	Fred. Hawkins, Edm. Parry	Vv. Chs. Chateaufort	58.7	"	54.3	2510
	1306	J. M. Tardivel	Jean Marie Tardivel	15.0	Richelieu	111.0	1608
	1307	Cy. Tessier	John Harwood	42.1	"	61.8	2946
	1308	Rox. Sis de la Charité	Convent des Soeurs Grises	208.0	"	118.0	24340
	1309		Geo. Lawrence	44.1	"	68.1	2991
	1310	Fortunat Bazin	Succ. Antony J. Giroux	54.1	St George	60.6	3443
	1311	Rev. Srs de al. Charité	Prs. Langhous	93.1	"	67.0	6341
	1312	Fred. Hawkins	John Lane	21.1	"	70.0	1450
	1313	Antony Larhaway & al.	Geo. Lawrence	41.8	"	103.1	4293
	1314	Antoine Lachance	P. N. Lachance	26.7	Richelieu	111.0	2981
	1315	Geo. Vincent	Philippe St Cyr	16.0	"	61.6	2678
	1316	Elz. Charost	Mde. Ambrrose Pichet	92.4	"	62.2	3612
	1317	Vve Ths. Flood	Thomas Flood	25.0	"	60.0	1628
	1318	Vve Art. Verrault	Auguste Desroches	28.10	"	60.0	1761
	1319	L. H. Peters	Olivier Martel	20.1	"	60.10	1760
	1320	Jos. Gaudreau, Vv. J. Tanguay & al.	Vve Germain St Pierre	60.0	"	60.0	1601
	1321	Succ. Thos. Bourras	Michel Bourras	12.7	"	61.1	2482
	1322	Ignace Bilodeau	Pierre Geo. Delisle	40.2	"	61.4	2461
	1323	Vv. Jos. Dery	Raphaël Dery	18.1	"	61.1	2607
	1324	Ignace Bilodeau	Magloire Laffamme	18.8	"	61.8	2482
	1325	Caroline Gingras & al.	Olivier Gingras	10.10	"	61.0	3441
	1326	Ignace Bilodeau	James Body	10.10	"	61.10	3144
	1327	De Jean Parades	F. N. Trudel	17.10	"	62.0	3437
	1328	Chs. Robitaille	Vv. Frae Lamontagne	16.0	"	62.2	3447
	1329	Mme Jos. N. Robitaille	Vve Jos. Cantin	17.0	"	62.2	3641
	1330	Thomien Matte	Edouard Brousseau	70.4	"	28.0	2460
	1331	Succ. Jos. Vaudry	Olivier Martel	45.10	"	62.7	3113
	1332	Vve Ths. Pampalou	Jos. Lamonde	19.4	"	62.6	3420
	1333	Vve Ths. Pampalou	Michel Petrelerre	22.0	"	62.6	3394
	1334	Honore Côté	Felix Côté	22.0	"	62.6	3164
	1335	Honoré Côté	Vve Gregoire Duvreau	22.0	"	62.6	3164
	1336	Philippe Dallaire	Mde J. B. Richard	49.0	"	61.6	1694
	1337	Pierre Cauchon	Prisque Marois	39.0	"	64.1	2440
	1338	Vve Honore Grynier	Hidert Boivin	42.8	"	61.8	2794
	1339	La Cité de Québec	Louis Anyot	42.2	"	64.0	2740
	1340	La Cité de Québec	Jos. & Paul Breton	68.10	"	4.3	302
	1340 1/2	Félix Lépinay & al.		16.2	"	64.2	3012
	1341	Félix Lépinay & al.	Olivier Vézina	40.8	"	63.4	2156
	1342	Pierre Fiset	Angusie Defoy	21.4	"	63.6	1647
	1343	Pierre Fiset	Olivier Vézina	26.4	"	63.8	1724
	1344	Mme Art. V. Verret	Damas Vézina	26.1	"	63.0	1708
	1345	Pierre Gauvin	Louis Fournier	29.8	"	63.11	1877
	1346	Aurèle Pageot	2. Frs. Gallert	41.0	"	61.0	2753
	1347	John Jordan	Jos. Dubé	39.0	"	60.4	2650
	1348	Ewile Côté	Berthélemi Houde	42.0	"	64.1	2688
	1349	Ferd. deVareunes	Ignace Douval	17.1	"	64.0	1426
	1350	Ferd. deVareunes	Augustin Dorval	26.7	"	64.0	1886
	1351	Gaud. Beaupré	Honore Druet	17.0	"	64.0	1270
	1352	Gaud. Beaupré, Louis Boivin	Thomas Larivière	16.1	"	64.0	1440
	1353	Louis Boivin	Succ. Nicolas Marois	64.7	"	64.1	3006
	1353 1/2		Hubert Boivin	62.4	"	64.3	3113
	1354 1/2	Louis Boivin		12.10	"	64.2	1946
	1355	Mme Edmond Dery	Michel Brousseau	23.8	"	63.0	1706
	1356	Mme Edmond Dery	Jos. Cantin	32.8	"	64.0	1492
	1357	F. X. Voyer	Es. Robitaille	26.0	"	61.11	1856

QUARTIER ST-JEAN-ST. JOHN WARD

No	Propriétaires actuels Actual Proprietors	Prop. at data of cadastra Prop. at data of cadastral	Front	Rue Street	Profond. Depth	Superf.
1358	Achille Côté Mme R. Dussault	Louis Fiset	47.5	Richelieu	63.11	294
1359	Achille Côté Mme R. Dussault	Vve Marc Giroux	32.8	"	63.1	145
1360	Frs Tarhil	Jos. Richard	12.0	"	61.3	29.7
1361	Perpétue Boulet	Jos. Marion	12.0	"	61.5	29.6
1362	Victor Tarhil	Edouard Mercier	17.1	"	63.0	117
1363	Mme J. B. Bédard	Anaclef Vézina	18.4	"	63.9	119
1364	Succ. Ed. Robitaille	Vve Ed. Cantin	18.4	"	63.11	116.1
1365	Succ. Ed. Robitaille	Siméon Tardil	18.4	"	64.2	117.1
1366	Succ. Robitaille	Edouard Robitaille	20.10	"	64.4	118.1
1367	Céline Amyot	Louis Amyot	20.10	"	64.8	114.4
1368	Jos. Boiteau	Vve Jean Gilbert	23.0	"	65.0	164
1369	Jos. Boiteau	Louis Amyot	16.8	"	65.0	11
1370	Jos. Boiteau	Léandre Lanouette	41.4	"	65.4	102.0
1371	Jos. Charland	Jean Hussier	21.0	"	67.5	14.0
1372	Jos. Charland	Frs Gingras	45.3	"	67.6	111.2
1373	Vve Aug. Denis	Edouard Cité	44.10	"	67.9	101
1374	Mf. Bussière	Victor Juneau	41.8	"	68.4	287
1375	Louis Tardil	Louis Tardil	42.10	"	68.11	294
1376	Vve Rosaite Harly - Phil. Lefebvre	Michel Tardil	45.3	"	69.6	119.1
1377	Jud. Laperrière	Péls Portier	4.9	St-Olivier	56.11	27
1378	Philéas Gauvin	Frs Jubin	12.1	"	48.0	18.2
1379	Vve Adolp. Marois	Cyrien Héclard	37.4	"	59.4	178.1
1380	Edouard Garneau	Jos. Robitaille	11.8	"	60.6	19.1
1381	Vve D. Marois	Damase Marois	27.4	"	61.6	91
1382		Vve Modeste Beaupré	22.8	"	62.4	11
1383	I. H. Létourneau	Vve Ph. Drolet	12.4	Sutherland	48.11	17
1384	De Alph. Marois	Jean Cyrille Delisle	32.3	"	49.9	145
1385	Vve Jos. Gingras	Frs Pailly	64.10	"	51.4	31
1386	Vve Jos. Gingras	Jos. Renaud	17.7	St-Olivier	64.0	114.8
1387	De Art. Déry	Pierre Béland	18.4	"	64.8	110.8
1388	Mf. Couture	Alexis Dillisle	42.2	"	64.8	260.8
1389	De Jos. Poitras	J. B. Mollet	24.0	"	64.8	18.4
1390	Jos. Morin - W. Matte	Alfred Muffet	66.3	"	64.0	406
1391	Jos. Morin	Michel Tardil	24.0	"	64.2	175.8
1392	Michel Gauvin	Pierre Jubin	19.0	"	64.8	24
1393	De Roch Dussault	Vve Jacques Laperrière	42.6	"	64.8	261
1394	Roch Dussault	Jos. Boivin	11.0	Dellam	32.0	10.4
1395	Roch Dussault	P. Etienne Gouibout	12.4	"	34.0	108.8
1396	Rvil Jos. Ed. Roy	Jos. Renaud	20.2	"	30.10	100
1397	Rose De Lima Barrette	Jos. Pâquet	45.4	St-Olivier	34.2	141
1398	L. Jobin	Louis Molfet	19.0	"	63.0	47
1399	Damase Marois	Jos. Fluet	18.6	"	61.10	210.8
1400	Edmond Faucher	Michel Guay	23.2	"	64.2	111.4
1401	Edmond Faucher	Jos. Plante	12.4	"	64.4	9.11
1402	Louis Boivin	F. X. Maheux	12.4	"	64.5	9.11
1403	Vve Jos. Gingras	Gasnard Bourassa	30.0	"	64.8	191.1
1404	Vve Jos. Gingras	Joachim Laliberté	34.6	"	64.11	221
1405	Vve Jos. Gingras	Michel Myrand	41.3	"	65.2	28.0
1406	Ferd. DeVarennes	Louis Carrier	25.2	"	65.4	170.1
1407	Ferd. DeVarennes	Vve J. E. Gingras	50.4	"	65.8	191
1408	Ths Goulet	Antoine Despins	32.6	St-Claire	21.7	109
1409	Raphael Papillon	Vve Paul Trudel	12.0	"	21.5	61
1410	Cyprien Morin	Normand Chouinard	19.6	St-Olivier	64.0	142.7
1411	Geo. Costolow & al.	Louis Morissette	41.6	"	63.10	202.4
1412	Geo. Costolow & al.	Geo. Costolow	21.0	"	63.0	119.7
1413	Geo. Costolow & al.	Geo. Lelebyre	21.0	"	63.1	129.0
1414	Michel Myrand	J. B. Peletier	12.0	"	63.1	110.5
1415	Michel Breton	Jos et Paul Breton	110.10	"	63.8	197.6
1416	Michel Breton	Pierre Poitras	18.1	"	62.2	110.2
1417	Succ. J. B. Gingras	Edouard Lacroix	18.3	"	61.11	120
1418	Ferd. Bussière	Alexandre Côté	17.6	"	61.8	127.8
1419	Jos. L. Patry	Vve Jos. Alain	18.7	"	61.6	114
1420	Jean Laroche	Damase Blouin	40.0	"	61.2	161.8
1421	Jos. Isidore Delisle	François Pageau	17.4	"	62.6	14.10
1422	Vve Jos. Matte	J. B. Richard, jr.	33.5	"	62.6	149.4
1423	Ant. Sylvain	Vve François Richard	42.0	"	62.4	264

QUARTIER ST-JEAN ST JOHN WARD

Superficie	Nos	Propriétaires actuels Actual Proprietors	Prop. à la date du Cédastre Front Prop. et date of cedaste	Rue Street	Profond. Depth	Superficie
294	1424	H. Villeneuve, P. N. Parais	Ferdinand Devarene & al.	47.6 St-Olivier	63.0	1024
142	1425	Henri Villeneuve	Henry Villeneuve	11.6 "	61.8	2889
20.1	1426	Majouque Gaudin	Hon. F. Thibault	40.0 "	18.3	1521
20.6	1427	Damon Matte	Vve Jos. Cantin	59.0 Ste-Genesieve	80.0	4786
11.7	1428	Elz. Pageau	Chs Pageau	10.10 "	40.4	1541
110	1429	Edouard Côté	Michel Côté	18.7 "	42.6	1043
116.1	1430	Majouque Gaudin	Vve Narcisse Côté	42.6 St-Olivier	21.0	1000
110.1	1431	Edouard Côté	Jos Couture	41.8 "	62.8	2740
114.1	1432	Ferd. Putras	Ferd. Putras	22.0 "	62.5	1411
114.4	1433	Art. Putras	Théophile Putras	42.8 "	62.6	1456
164.4	1434	Succ. Vve Gen. Tremblay	Jos. et Paul Breton	40.0 "	54.0	1047
11	1435	Vve Jos. C. Darveau	Jos. Darveau	44.6 "	60.0	1548
107.0	1436	Jos. Carbonneau	Pierre Derouin	14.0 "	64.1	2457
14.7	1437	L. A. Hudon & al.	Vve Chs Derouin	76.6 "	64.7	4914
15.1	1438	Honoré Lorrion Vve T. Flood	Ambroise Pichet	41.7 "	64.10	4734
10.1	1439	Jos. Garneau	Michel Hunt	48.4 "	11.8	1620
28.7	1440	De Ths Allard Elz. Charest	Alexis Matte	18.5 "	65.0	2901
294	1441	De Sylv. Clément	J. B. Bureau	41.0 "	63.6	2837
111.4	1442	Pirrite Bédard	Ferdinand Bédard	66.6 "	61.0	2016
26.5	1443	F. E. Giroux	Ferdinand Dubéau	46.6 St-George	61.11	2622
18.4	1444	Fred. Painter	Rév. W. Andrews	61.1 "	irrég.	1668
18.4	1444-1	Fred. Painter		11.8 "	irrég.	417
19.1	1444-2	Pierre Déry		1.4 "	irrég.	1217
11	1445	Succ. Julien Chouinard	Succ. Julien Chouinard	17.4 "	64.6	2128
11.1	1446	Frs T. Bומר	John Hunter	40.10 St-Olivier	70.0	4314
13.1	1447		Jacques Malouin	96.1 "	61.8	1845
14.1	1447a	Roméo Langlais		40.0 "	irrég.	412
31	1447b	Melvina Duval & al.		17.0 "	41.1	1565
1148	1448	Académie Mallet	Jelfrey Hall Hospital	104.2 "	218.3	23780
1108	1449	Rev. Srs de la Charité	Sœurs Grises	103.2 "	227.10	21712
264.8	1450	De J. J. Dunlop	David E. Fries	39.0 "	64.10	2428
18.14	1451	De J. J. Dunlop	Vve Adolphe Thomas	48.7 "	65.4	1185
40.6	1452	Rév. Srs de la Charité	Vve Frs Lemieux	20.11 I. Richmond	61.5	1318
1758	1453	Rév. Srs de la Charité	Sœurs Grises	44.11 "	64.1	2880
74	1454	Rév. Srs de la Charité	Vve James White	24.0 "	65.4	1482
26.4	1455	Les Sœurs de la Charité	O. Fontaine	32.0 "	61.1	2016
100.4	1456	A. J. Colston	Pierre Bourré	43.6 "	62.11	2599
1088	1457	Succ. H. P. Hartwisen	Succ. Vve Pierre Bourré	42.0 "	62.4	2666
100	1458	Vve Arth. Dion	Vve J. B. Roy	50.2 "	61.6	3074
140	1459	Marie Bédard & al.	James Driscoll	42.0 "	30.2	1621
4	1460	L'oeuvre du Patronage	Hugh Morrisson	36.1 St-Eustachie	54.10	1841
2168	1461	Dr J. J. Dunlop	J. M. Tardivel	62.8 "	17.10	1006
16.4	1462	Succ. De Wm Richard	Wm Sheppard	43.6 St-Olivier	64.11	2695
9.1	1463	L'oeuvre du Patronage	Wm. Smith	47.1 "	66.2	3003
9.1	1464	L'oeuvre du Patronage	Jos. K. Hoswell	44.1 "	irrég.	4184
19.1	1465	L'oeuvre du Patronage	James O'Loone	47.7 "	127.9	5661
22.1	1466	L'oeuvre du Patronage	Isaac Fontaine	27.0 "	110.0	2944
28.	1467	L'oeuvre du Patronage	Jos. Allaire	12.6 "	113.0	1467
17.1	1468	L'oeuvre du Patronage	Thos Caser	39.0 "	74.4	9111
10.1	1469	L'oeuvre du Patronage	Société St-Vincent de Paul	40.7 St-George	97.10	3822
60.9	1470		Pierre C. Déry	82.6 "	87.2	4226
6.1	1471	L'oeuvre du Patronage	Pierre C. Déry	40.2 "	irrég.	1426
14.4	1470a	Jobin & Paquet		42.8 "	irrég.	1800
26.4	1471	Jobin & Paquet	Wm Dav	24 St-Augustin	39.11	960
1107	1472	Vve P. I. Bazin	Pierre I. Bazin	60 "	irrég.	2460
14.9	1473	J. E. Dery	Vve Louis Lemieux	69.0 "	52.0	2743
110.1	1474	De J. Timmons	Ferdinand Genest	47.8 "	22.6	1450
109.6	1475	Vve R. Ruthman J. J. Timmons	Léon Vohl	147.6 St-George	68.3	11899
110.7	1476	Celina Paré	Vve Félix Javoie & al.	125.8 "	70.2	2468
129.7	1477	Dr L. Bacon	F. N. Langevin	94.0 "	63.6	11899
128.5	1478	Gen. Norreau	Jabey Clapham	12.10 "	51.3	1645
1347	1479	Jos. Drolet	Jos. Drolet	57.7 "	46.3	2622
1618	1480	W. Bertrand	Mathew Harbeson	132.0 "	126.2	16555
14.10	1481	J. J. Timmons	Mme J. B. Myrand	64.2 "	119.10	6181
149.4	1482	Succ. Vve A. Verret	Ambroise Verret	66.2 "	113.1	5061
26.1	1483	Robert P. Ruthman	Vve André Elp. Tessier	50.2 "	48.10	2440

QUARTIER ST-JEAN ST. JOHN WARD

Nox	Propriétaires actuels Actual Proprietors	Prop. à la date du Cadastre Prop. at date of cadastre	Front	Rue Street	Profond. Depth	Superficie.
1451	J. E. C. Lafrance	Léo Ritchey	45	St. George	17762	9041
1452	Vve P. Coxeuy	C. Jos. Lavoque dit Lafleur	42 8	"	57 7	1291
1456	Vve Sony Marenste	Simon Marotte	56 8	"	62 8	1293
1457	Jos. Garneau	Pierre Houlet	47 0	"	51 0	1294
1458	Jos. H. Preve	Vrs Dubuc	40 0	"	65	1295
1459	Honore Duron	Succ. Jos. Lebel	47 0	"	91 7	1296
1459	Nap. Bosson	Jos. Desarroue	16 2	"	10 5	1297
1461	De Chr. Duchesneau	Jean Vézina	14 0	St. Joseph	10 1	2112
1461	P. P. Perreault	Lazare Turon	0 8 8	"	11 6 2	2417
1463	P. O. Ward	Geo. Bruner	11 1	"	4 8 0	1488
1464	Patrick O. Ward	Jean Vézina	12 11	"	66 6	1484
1461	De M. Vézina	Chr. Trudel	10 0	"	42 6	1491
1466	De Omer Garant	Mile Barthélemy Leclair	14 12	"	41 0	1496
1467	Jos. McLean	Amotte de Varennes	1 8	"	71 1	1478
1468	Willi. Pampalon	Luisé G.	64	St. Olivier	54 0	1211
1469	Mary Hawkins	Vve Jos. Belanger	14 1	"	61 1	2016
1469	Hannah Dorion	Christophe Moreau	15 8	"	67 0	2218
1469	Vve H. Roy & fil	Succ. J. B. St. Anand	57 2	St. Joseph	102 2	8, 61
1469		Vve Amable de Varennes	11 6	"	11 1	1112
1461	De Isaac Côté	Chr. Dubuc	40 6	"	12 0	1112
1464	J. H. Guéras	Vve Edouard Dum.	11 6	"	15 0	1285
1465	Louis Garon	David Roy	20 6	St. Genevieve	11 0	468
1466	E. A. Delisle	W. Hamford	10 8	St. Urbain	20 8	1081
1467	Jules Guéras	Succ. Samuel St. Michel	40 8	"	11 10	1411
1468	Maiorquin Godbout	Geo. Delille	25 10	"	4 6	11
1469	John Gilson	Edouard Gabourie	28 6	"	41 8	1008
1470	J. A. Maroux	Henri Villeneuve	40 8	"	44 9	1228
1471	Eug. Poiras	Edouard Gabourie	41 8	"	51 1	2501
1472	Vve J. Gagnon	Louis Drouet	22 4	"	64 6	1518
1473	Jos. Lafrance, Virgine Lanerriere	Mile Achillas Bégin	1 2 8	St. Marie	85 0	1011
1474	Phil. Drouet	Vve Michel Hamel	20 0	"	11 1	2156
1475	J. B. Chouin	J. B. Chouin	66 0	St. Urbain	64 0	1184
1476	J. B. Chouin	Elise Darcen	10 0	"	64 0	1184
1477	Michel Breton	Ferdinand Gagnon	10 0	"	70 0	2157
1478	Michel Breton	P. X. Bélanger	15 1	"	70 0	1437
1479	Michel Breton	Vve Adolphe Pavement	10 8	"	70 0	1437
1480	Michel Breton	Arthur Pinket	1 3	"	70 10	2277
1481	Achille Côté	Luisé d'Estimoville	10 10	"	70 0	2872
1482	Achille Côté	Isidore Dussan	30 0	"	70 0	2106
1483	Succ. J. B. Guéras	J. B. Bureau	11 1	"	70 0	2401
1484	P. E. Blainson	P. X. Dubin	4 8	"	70 0	1921
1485	Pierre Goulet & al	Edgar Routhier	61 0	"	71 10	2917
1486	Réy. A. Lafrance	Vve Henri Pottas	4 3	"	64 0	1688
1487	Zéph. Dum.	Vve Chr. Robitaille	45 0	"	64 1	1688
1488	Sulphe Charpentier	Vve Michel Guéras	15 1	"	64 1	1688
1489	Eug. Marcoux	Nicholas Gagnon	15 0	"	64 1	1688
1490	Jos. Rochette	Honore Baker	17 1	"	64 1	1688
1491	Jos. Rochette	Augustin Martel	18 0	"	61 2	1408
1492	De Anth. Lefebvre	Vve Narcisse Roudeau	10 1	"	61 2	1408
1493	De Anth. Lefebvre	Agace Parlier	40 7	"	61 4	1416
1494	Jos. Breton	Vve Aubé E. Tessier	45 0	"	61 5	1424
1495	Herber. Breton	Mile Eustache Matte	41 0	"	61 2	1401
1496	Dannun. Matte	Paul Bussières	10 1	"	61 2	1401
1497	Alph. Garneau	Jos. Charland	45 1	"	61 2	1401
1498	Ls. Masson	Vve Fabien Jumeau	24 8	"	61 9	1450
1499	Ls. Masson	Jos. Charland	10 6	"	61 11	1481
1500	Pres. Baker	Pierre Légare	41 1	"	64 1	1624
1501	Jos. Nadeau	Jos. Poiraud	41 4	"	64 7	1414
1502	Jos. Nadeau	Augustin Drouet	21 6	"	64 7	1414
1503	Ed. Côté	Vve Michel Lejage	20 0	"	64 10	1437
1504	Ed. Côté	Jos. Trudel	44 0	"	65 0	2562
1504	Pierre Sarard	James Carby	21 0	"	65 0	1455
1505	H. E. Bedard	Edouard Tarbil	22 0	"	65 0	1427
1506	Eug. Delisle	Paul Bussière	48 8	"	65 0	1427
1507	Eug. Delisle	Vve Pres. Delgare	50 6	"	65 5	1462
1508	Léda Charland		50 8	"	65 8	1466
1508	Wm. Housquet		28	Sutherland	52	1510

QUARTIER ST-JEAN - ST. JOHN WARD

Superficie	N ^o	Propriétaires actuels Actual Proprietors	Prop. à la date de Cadastre Prop. at date of cadastre	Rue Street	Profondeur Depth	Superficie	
2041	11	Hilaire Delisle	Simon Gagnon	21.1	St-John	65.0	145
2704		Hilaire Delisle	François Gilbert	21.1	"	65.0	140
1591		Hilaire Delisle	Jos. Gilbert	42.10	"	65.4	157
1774	12	Damon Matte	Jos. Savard	12.0	"	64.8	205
1972	13	Vve Jos. Gingras	Vve Jos. Gingras	11.0	"	65.11	204
6609	14	J. Phileas Gagnon	Luis Gilbert	16.4	"	66.1	215.8
211	15	Emile Mayer & fils	E. B. Gilbert	18.2	Latomelle	61.0	134
2214	16	Philippe Joubert	Nap. Mercier	17.10	"	61.3	112
2417	17	Jos. Morency	Urbain Aug. Gingras	23.2	"	64.8	1490
1488	18	Hild. Gingras	Louis Côté	14.10	"	65.2	211
2164	19	Gedron Gingras	Prisque Gilbert	11.1	"	65.10	215
1301	20	Gedron Gingras - Pts Côté	Louis Gilbert	11.7	"	66.0	1448
1370	21	Pts Côté	Vve Aug. Dion	23.8	"	67.2	65.8
1128	22	Pierre Charest	N. X. Houde	45.4	"	14.2	187
1211	23	Vve Samuel Guenard	Luc. Drouil	21.6	"	67.0	161.1
2016	24	Henri Desrosiers	Luc. Raymond	26.0	"	66.1	1647
2278	25	Lucas Desrosiers	E. Dion	21.2	"	66.6	1371
8,61	26	Geo. Douval	Geo. Douval	21.0	"	68.11	1301
1451	27	Amanda Arbeau	Edm. Poiré	25.0	"	61.10	1440
1112	28	Louis Tardif	Vve J. Gagnon	30.4	"	65.0	2767
148	29	Jos. Pigeon	Vve Desjardins	17.0	"	63.8	1443
868	30	Aht. Dolbe	Dolbe	43.6	"	68.0	2158
1041	31	F. B. Desrosiers	Philo. Poiré	19.0	"	65.5	1452
1411	32	F. B. Desrosiers	Pts Baril	20.1	"	65.8	1827
11	33	Ths. Gagnon	Ths. Gagnon	18.1	"	63.8	1355
308	34	Elz. Dion	Vve J. J. Lapointe	18.4	"	61.8	1307
1228	35	Philomène Drolet & fils	E. B. Y. J. J.	41.0	"	11.4	1810
2511	36	Phl. Drolet & fils - Ferd. Ancelet	Phl. Drolet	11.0	"	67.0	1492
1728	37	Ferd. Ancelet	Pts C. Charest	21.1	Belgoy	44.3	1271
1074	38	Ferd. Ancelet	B. Plamondon	15.8	"	46.0	1350
2116	39	Vve Edouard Montblanc	Edm. Vessot	42.8	Latomelle	64.7	2742
1184	40	Vve Basile Jumeau	Pierre Fiset	43.0	"	1	2716
1184	41		E. B. C. Hébert	43.0	"	65.1	2721
1117	42	Pts Nolani		12.0	"	14.0	1311
1217	43	De Flavien Jean		13.0	"	67.8	14
1417	44		Vve Jos. Tardif	30.0	"	11.7	1
2277	45	Vve Pts Jean - P. X. Lveillé	Christophe Fiset	12.0	"	11.0	9
2872	46	Michel Breton	Geo. Lapierre	16.0	"	72.0	13
2100	47	Michel Breton	Louis Boivin	50.1	"	11.0	51
2111	48	Ant. Drolet - Rév. S. Lortie	Honoré Mathews	10.8	"	11.0	1
1921	49	Ant. Drolet - Rév. S. Lortie	P. X. Drolet	37.0	"	11.0	1
1413	50		W. H. Larnie	30.0	"	8	1
2011	51	De E. Frenette		10.7	"	11.0	1
1678	52	Jos. Rolotailleur		22.11	"	71	1
1688	53	Arbille Côté	Geo. C. Hossack	88.0	"	57.7	1
2020	54	H. D. Barry	J. B. Larrois	11.1	"	57.0	1
1428	55	Alex. Cummings	Pts Tardif	7.07	"	62.4	410
1108	56	J. B. Cloutier	Pts Bédard	18.7	"	66.0	4370
2108	57	Alph. Gilbert	Mathurin Martel	28.6	St-John	17.0	425
1116	58	Chs. Martel	Robert Ruchman	15.1	Latomelle	43.0	1901
2721	59	Philomène Jobin	The Larocier	18.0	"	62.0	2881
2764	60	Honoré Dion	Jean Vézina	46.0	"	42.0	2481
2604	61	Anan Trépanier	Antoin Piquet	11.4	St-Guyenne	122.0	3498
2607	62	Philomène de Varennes	Chs De Varennes	21.0	"	61.6	1333
1451	63	E. A. Delisle	P. X. Brannont	21.0	"	61.8	1150
1083	64	Vve H. Roy	Henri Roy	26.4	"	38.6	1178
1624	65	Louis Gagnon	Jos. Brunsseau	47.7	Latomelle	49.10	184
2516	66	Chs. Martel	Bran Arsin	48.10	"	65.3	2857
1114	67	Mathilde Nadeau	Mde H. de Rou	18.1	"	64.3	2406
1117	68	Mathilde Nadeau	Matthew G. Mountain	43.7	"	63.9	2067
2512	69	De Osburn Richardson	Suec. Degarris	14.0	"	61.1	2204
1468	70	Soc. de Cons. Permanente de Québec	Mde Arlos-Bégin	15.8	"	64.1	2704
1427	71	J. B. Plamondon	Denis Côté	18.1	"	64.2	1492
1118	72	Pierre Plamondon	Aimé Plamondon	18.4	"	64.1	1492
8621	73	Narc. Bertrand	Télesphère Ginning	20.1	"	64.4	1409
1400	74	Suec. Ths. Corcoran	Vve Jean Vallières	22.7	"	64.5	1457

QUARTIER ST-JEAN.—ST. JOHN WARD

No	Propriétaires actuels Actual Proprietors	Prop. à la date du Cadastre Prop. at date of cadastre	Front	Rue Street	Profond. Depth	Superfic
3611	Leon Goulin	Jos. Poitras	45.0	Lamoureux	64.7	2818
3612	Adj. Dolbec	Vve Frs N. Dime	28.0	"	64.8	1751
3613	Vve Louis Deby	Louis Deloy	26.0	"	64.9	1731
3614	Jos. Martel Elz. Véziua	Jacques Pageau	46.0	"	64.11	2904
3615	Jos. Mailloux	Wm. Brown	22.4	"	65.1	1410
3616	Jos. Mailloux	Vve Henri Poitras	45.0	"	65.1	1703
3617	Jos. Mailloux	Honoré Mailloux	41.7	"	65.1	2663
3618	Jos. Bédard	F. X. Nadeau	40.10	"	64.8	2848
3619	Vve Philéas Côté	Guillaume Carpenter	22.4	"	65.6	1460
3620	Vve Chs. Sérat	Julien Chartier	18.4	"	65.5	1236
3621	Nap. Ménard & al.	Vve A. Girard dit Brindl mour.	42.4	"	65.4	2775
3622	J. B. Plante	Louis Bouché	18.2	"	61.10	1446
3623	P. X. Ducllet	Narcisse Thivierge	18.2	"	61.3	1302
3624	Alex. Bigaunette	Olivier Hardy	31.0	"	65.0	1670
3625	Alfred Nureau	Pierre Gilbert	12.1	"	64.10	1090
3626	Vve Ed. Marier	Jean Boivin	15.0	"	70.7	2921
3627	Alex. Légaré Succ. J. A. Chabot	Vve Pierre Marois	36.8	"	63.8	2526
3628	Alex. Légaré	Pierre Fiset	42.8	"	62.6	2601
3629	Succ. J. A. Chabot	Edouard Murin	41.2	"	59.4	2450
3630	Noel Garneau	J. B. Plamondon	31.4	"	76.0	1810
3631	Noel Garneau	J. B. Plamondon	0.0	Deligny	11.6	598
3632	Omer Robitaille	Pierre Pagé	26.8	Lamoureux	64.0	1170
3633	Omer Robitaille	Eustache Matte	21.6	"	56.0	1111
3634	Emilien Martel	Jos. Robitaille	24.2	"	58.1	1409
3635	Augustin Drolet	Pierre Tarfil	24.0	"	62.10	1500
3636	Jean Julien	Pierre Robitaille	22.8	"	62.0	1568
3637	Narcisse Auclair	Joseph Bédard	20.2	"	62.9	1520
3638	Alf. Cantin—Olivier Boiteau	Esther Marceau	20.6	"	62.8	1312
3639	P. X. Giroux	Jacques Moisan	19.2	"	62.8	2843
3640	Frs. Baker	Jos. Pleau	18.7	"	62.8	1150
3641	Succ. Vve Alf. Thérberge	Eusébe Véziua	18.1	"	62.8	1320
3642	Edm. Provençal	Chs. Linteau	41.0	"	62.8	2682
3643	Art. Delisle	Frs. Houle	10.0	"	62.8	1418
1644		Vve Andrew Murphy	21.2	"	62.8	1467
1644-1	Vve Léon Desroches	Frs. Houle	13.0	"	62.8	2061
1644-2	Frs. Bourher		14.8	"	62.8	2195
1645	Jérôme Kirmae		16.0	"	62.8	761
3646	Marie Lacasse	Oeta e. Bourdeau	26.1	"	64.4	1701
3647	Marie Lacasse	Léon D'Alis	16.8	"	64.5	1021
3648	Adj. Poulin	Geo. Boiteau	11.8	"	64.7	1100
3649	Pierre Gagnon	Simon Paradis	21.0	"	64.10	1600
3650	Aug. Bélanger	Jean Favereau	20.10	"	65.0	1318
3651	Dav. Bouchant	Chs. Renaud	21.0	"	65.2	1161
3652	Jos. Darveau	Jean Plamondon	21.0	"	65.4	1171
3653	A. J. Poulin	Benjamin Harris	42.0	"	66.0	2701
3654	Succ. Ls. Robitaille	Olivier Brousseau	21.1	"	66.2	2214
3655	Pierre Marois	Nicolas Parilif	11.0	Sutherland	57.7	1228
3656	J. A. Mercier	Herménégilde Véziua	11.0	"	54.1	1715
3657	Edmond Provençal	Edouard Fleury	21.6	Ste Cécile	65.0	1450
3658	Succ. Vve A. Thérberge	Frs. Houle	21.6	"	65.0	1460
3659	Frs. Baker	Chs. Ninle	43.4	"	64.11	2810
3660	Frs. Baker	Wm. McComer	45.0	"	64.9	2688
3661	Vve Frs Parent	Patrick McGilly	20.0	"	64.7	1111
3662	Fred. Auclair	Vve Evariste Couture	24.0	"	64.5	1348
3663	De Alp. Bédard & al.	Louis Laroche	49.0	"	64.2	1101
3664	Vve Auguste Roy	Succ. J. B. St-Amant	19.1	"	69.0	2111
3665	J. B. Bigaunette & al.	Regis St-Hilaire	11.10	"	70.6	1485
3666	Emilie Pelletier Louis Giroux	Marie Tessier	22.6	"	72.0	2148
3667	Succ. J. A. Chabot	Dame Sam. Roy	13.6	"	42.6	1417
3668	Vve Lbl. Desroches	Edouard Morin	13.6	Deligny	42.0	1791
3669	De Jos. Dumont	P. X. Chevalier	45.0	"	64.4	1110
3670	Vve Edouard Morin	Louis Bernard	15.7	Ste-Cécile	64.0	1300
3671	Alex. Légaré	P. X. Cardinal	10.7	"	63.6	1021
3672	Philéas East	Vve Jos. Picard	51.8	"	59.4	2700
3673	Philéas East	Hubert East	40.0	"	63.8	2700
3674	Art. Larasse	Chs. Larasse	41.2	"	66.6	1292
3675	Marie Lacasse	Jos. Lavallée	18.7	"	66	115
		Chs. Lavasse	8.7	"		

QUARTIER ST-JEAN—ST. JOHN WARD

Superfic	Nos	Propriétaires actuels Actual Proprietors	Prop. à la date du Cadastre Prop. at date of cadastre	Front	Rue Street	Profond. Dapth	Superfic
2818	1751	1076 De Prud. Hamel.....	Narcisse Martineau.....	20.0	Ste-Cécile	64.0	1796
1751	1077 Wm. Hourret.....	Théop. Marconx.....	22.6	"	"	63.1	1668
2994	1078 Jea. Alb. Seguy.....	F. X. Nadeau.....	68.4	"	"	62.8	4218
1410	1079 De C. Nap. Langlois Marie Lacasse.....	Cyrille Langlois.....	18.7	"	"	62.8	1188
1703	1080 Victor Lacasse.....	Ant. Alphonse Constantin.....	41.8	"	"	61.9	2532
2663	1081 Vve Geo. Levesque—Geo. Trottier.....	Eldouard Gaulin.....	37.3	"	"	61.6	2277
2848	1082 Succ. Louis Robitaille.....	Garret Daly.....	41.11	"	"	61.3	2529
1460	1083 This Gravel.....	Win. Brown.....	18.2	"	"	61.1	1309
1246	1084 Flavien Jean.....	Louis Hamel.....	18.2	"	"	60.11	1309
2722	1085 G. Bilodeau.....	Succ. This Botherel.....	43.1	"	"	60.9	2611
1446	1086	De Isaac Dorion.....	87.6	"	"	60.6	5843
1197	1086-1 Ose. Clément.....		21.0	"	"	59.9	1239
1476	1086-2 Succ. T. Corcoran.....		22.9	"	"	59.0	1342
1999	1086-3 Geo. Gravel.....		22.0	"	"	59.0	1298
2971	1086-4 Nare. Bertrand.....		22.0	"	"	59.0	1298
2526	1087 Flavien Jean.....	Vve Jus. Lapointe.....	45.1	"	"	60.3	2685
2601	1088 Vve Sam. Glover.....	Mile Isaac Dorion.....	43.3	"	"	60.1	2529
2150	1089 Louis Parent.....	Louis Hamel.....	36.2	"	"	62.6	4241
1819	1090 Mathilde Métyer.....	Mile Isaac Dorion.....	37.9	"	"	61.6	2398
508	1091 Gen. Trotter.....	Jean Rivet.....	39.6	"	"	60.10	2379
1120	1092 Conclia Dussault.....	J. B. Côté.....	16.8	"	"	60.4	1028
1111	1093 Léon Cloutier.....	Flavien Fournier.....	21.4	"	"	59.8	1368
1400	1094 De Phil. Morin.....	Philime Compagnon.....	21.10	Ste-Genevieve		78.4	1084
1506	1095 De Nap. Parent.....	Jacques Parent.....	21.8	"	"	78.9	1672
1568	1096 De Nap. Parent.....	Antoine Dallaire.....	21.8	"	"	80.6	1745
1821	1097 Sara M. Fournier.....	Emilie Roy.....	22.0	"	"	81.9	1748
1312	1098 Jean Guillet.....	Auguste Letarte.....	21.6	"	"	82.3	1750
2843	1099 Ed. Nadeau.....	Jean Boivin.....	45.7	"	"	82.6	3417
1326	1100 Dr Wm. Verge.....	Lamise Guy.....	39.9	"	"	81.10	4754
1320	1101 Vve Ph. Drolet.....	Pierre Gariépy.....	16.2	St-Réal		74.6	2527
2687	1102 Vve Ph. Drolet.....	Mrs Ignace Caron.....	38.6	"	"	38.11	3044
1218	1103 Ant. Masson.....	Vve Paul Trudel.....		"	"		1365
1467	1104	Dr W. Marsden.....	86.0	Ste-Marie		77.0	47591
29061	1104a De R. A. W. Snelling.....		32.2	St-Réal		41.7	1597
2193	1104b Succ. Vve Eug. Robinson.....		75.6	Ste-Cécile		41.3	3114
761	1105	Ferd. Desmin.....	89.0	Ste-Marie		64.1	3930
1701	1105-1 Alfred Laprise.....		26.0	St-Réal		43.4	1392
1021	1105-2 Nap. Bissonnette.....		38.0	"	"	41.10	1579
1100	1105-3 Vve Henri Thibault.....		49.0	Ste-Marie		20.0	1274
1610	1106 Mathilda Nadeau.....	Frs Bédard.....	41.6	"	"	40.8	2050
1318	1107 Ls. Parent.....	Chs Gariépy.....	22.4	"	"	49.7	1244
160	1108 Ed. Bilodeau.....	Antard Gariépy.....	31.0	Ste-Cécile		41.10	1127
1327	1109	Ablérie Fortin.....	65.2	St-Réal		57.5	3207
2701	1100 De Ed. Little.....		34.3	"	"	44.5	1843
2214	1100a Ed. Bilodeau.....		30.11	"	"	59.0	1864
1228	1101 Paul Letarte.....	Jacques Rhéaume.....	44.9	Ste-Cécile		69.3	4455
1715	1102 Pierre Masson.....	Frs Larivière.....	22.2	"	"	47.0	1045
145	1103 La Cité.....	Vve Wm. Ross.....	41.0	St-Réal		53.5	2165
146	1103 Unés. Girard.....	Frs N. Langevin.....	29.8	Ste-Cécile		49.3	1437
2811	1104 Fern. Côté.....	Modeste Rivard.....	45.0	"	"	54.3	2340
2688	1105 T. H. Mahony.....	Mrs James Welch.....	42.8	St-Réal		58.3	2342
1111	1106 De Et. Chalot.....	Vve Chs Gagné.....	22.0	"	"	50.9	1261
1148	1107 Nap. Foisy.....	Abraham Durand.....	21.3	"	"	57.8	1207
1145	1108 Ls. Paradis.....	Isidure Martel.....	20.9	Ste-Cécile		55.1	1607
1191	1109 Vve G. Dompierre.....	Prudent Pichet.....	15.2	"	"	57.0	855
2311	1109 Vve G. Dompierre.....	J. B. Drolet.....	15.2	"	"	58.2	869
148	1110 De Geo. Marceau.....	Frs Boivin.....	41.6	St-Réal		58.10	2490
2148	1102 Gédéon Bilodeau.....	Frs Trippanier & al.....	21.6	Ste-Cécile		59.10	1500
1417	1111 W. H. Perkins.....	Succ. Fisher Langlois.....	26.10	"	"	62.0	1617
1791	1112 Josie Miller.....	John Miller.....	61.10	Ste-Claire		39.2	2390
111	1113 Alex. Robertson.....	Alexandre Robertson.....	12.0	"	"	51.9	6422
119	1114	Succ. Paschal Beaudouin.....	22.6	Ste-Cécile		irrég.	1373
3021	1101 Nap. Carmichael.....			irrég.		irrég.	1375
1910	1102 Mme Harry Swift.....		22.6	Ste-Cécile		69.8	1898
2709	1103 Mme Harry Swift.....	Jus. Lambert.....	21.0	St-Réal		68.0	1496
1297	1104 Mme Harry Swift.....	Leon Masson.....	22.0	Ste-Cécile		54.6	1322

QUARTIER ST-JEAN - ST. JOHN WARD

Nos	Propriétaires actuels Actual Proprietors	Prop. à la date du Cadastre Prop. at date of cadastre	Front	Rue Street	Profond. Depth	Superf.
3729	Unés, Lessard	Jean Lacombe	30,0	Ste-Cécile	52,7	201
3730	Edouard Trudel	Wm Moore	38,4	St-Réal	68,0	261
3731	Pierre Boute	Edouard Roussel	13,8	"	78,0	130
3732	Elie Carmichael, Ernest Bolduc	Félix Maréchal	16,0	Ste-Cécile	52,6	100
3733	Edu. Cantin	Jean Rusk	16,0	"	52,6	100
3734	Pierre Boute	Alexandre Rochon	15,8	St-Réal	67,9	110
3735	Cléophas Bélauger, Philéas East	Edouard Roussel	38,4	"	67,3	55
3736	Philéas East	James Gibson	37,9	Ste-Cécile	52,2	97
3737	Octave Papuet	Théodonné Drolet	47,8	"	100,4	480
3738	Vve Ths Gagnon	Vve J du Smith	28,0	"	107,6	29
3739	Vve Edouard Morin	F. N. Gagné	27,2	"	102,6	29
3740	Vve Edouard Morin		4,10	"	108,0	4
3741	Philomène Jolin & al.	Ths Larivière	22,4	"	108,0	24
3742	J. B. Rigouette	Catherine Wagner	30,1	"	112,6	97
3743	Vve Chs Chales	P. X. Chevalier	21,0	"	109,6	23
3744	Mme Turgeon	Henriette Tourangeau	20,0	"	84,6	107
3745	J. B. B. Rigouette	Catherine McCallum	22,0	"	80,6	178
3746	Emilie Pelletier	P. X. Juannet	20,6	"	72,0	217
3747	De James Hanley	Augustin Dayer, fils	20,6	"	68,0	100
3748	De Emile Michaud	Augustin Dayer, père	18,4	"	61,6	122
3749	De Emile Michaud	P. X. Doyer	13,0	"	50,0	88
3750	La Cité de Québec	Patrick Harbings	17,5	"	86,0	468
3751	David Blais	Cyrille Tesner, N. P.	36,0	"	irrég.	140
3752	Vve Edouard Fleury & al.	Eus. Laframboise	47,0	"	irrég.	308
3753	Adhémar Fleury & al.	Vve Pierre Gauvreau	53,0	"	71,0	352
3754	13754	Vve Henri Roy	68,0	"	77,6	398
3754-1	13754-1	R. I. S. Sykes	irrég.	"	68,0	460
3754-2	13754-2		32,0	"	irrég.	245,0
3754-3	13754-3		32,0	"	68,0	217
3754-4	13754-4		32,0	"	68,0	210
3754-5	13754-5		32,0	"	60,0	227
3754-6	13754-6		32,0	"	60,6	224
3754-7	13754-7		32,0	"	60,0	220
3754-8	13754-8		32,0	"	66,0	227
3754-9	13754-9		46,0	"	60,0	250
3755	13755	Département de la guerre	46,0	"	irrég.	250
3755-1	3755-1	Real Gagnon	90,17	St Jean	irrég.	420
3755-2	3755-2	P. X. Gagnon	20,0	D'Agnillon	50,0	100
3755-3	3755-3	Michel Breton	30,0	"	50,0	100
3755-4	3755-4	M. R. L. P. & Co	40,0	"	50,0	100
3755-5	3755-5	M. R. L. P. & Co	116,0	St Jean	119,0	400
3755-6	3755-6	M. R. L. P. & Co	37,4	"	61,4	100
3755-7	3755-7	Adolphe Robitaille	46,0	"	62,6	100
3755-8a	3755-8a	Adolphe Robitaille	43,0	"	51,6	100
3755-8b	3755-8b	Geo. Cloutier	4,0	"	63,0	100
3755-9	3755-9	P. V. Faucher	41,0	"	64,11	100
3755-10	3755-10	Mme D. Chateauvert	40,0	"	61,5	100
3755-11	3755-11	P. M. Camolloy	6,0	"	69,7	100
3755-12	3755-12	John Perkins	4,0	"	72,8	100
		Moins partie prise pour élargir la rue	44,0	"	64,1	100
3755-13	3755-13	Arthur Picard	44,0	"	60,0	100
		Moins partie prise pour élargir la rue	44,0	"	60,0	100
3755-14	3755-14	Arthur Picard	44,0	"	60,0	100
		Moins partie prise pour élargir la rue	44,0	"	60,0	100
3755-15	3755-15	Arthur Picard, Frank Laurin	44,0	"	60,0	100
		Moins partie prise pour élargir la rue	44,0	"	60,0	100
3755-16	3755-16	C. P. Laurin, D. F. Bann	44,0	"	60,0	100
		Moins partie prise pour élargir la rue	44,0	"	60,0	100
3755-17	3755-17	Mme Jones, Bas	44,0	"	60,0	100
		Moins partie prise pour élargir la rue	44,0	"	60,0	100
3755-18	3755-18	H. E. Laxgour	44,0	"	60,0	100
		Moins partie prise pour élargir la rue	44,0	"	60,0	100

QUARTIER ST-JEAN. ST. JOHN WARD

Superf.	Noe	Propriétaires actuels Actuel Propriétaire	Prop. à la date du Cadestre Prop. at date of cadestre	Rue Street	Profond. Depth	Superfic.
201	1755-10	H. E. Lavigneur	47.3	St-Jean	87.8	4322
26		Moins partie prise pour élargir la rue.	47.3	"	17.0	679
110		Moins partie prise pour élargir le Boulevard.	28.7	"	71.0	2306
103	1755-20	Ruelle	10.0	"	154.0	6061
103	1755-21	H. E. Lavigneur	43.4	Richelien	62.0	2703
110		Moins partie prise pour élargir le Boulevard.	33.0	"	62.0	2046
55	1755-22	H. E. Lavigneur	44.0	"	62.0	2728
97	1755-23	Mme James Bain	44.0	"	62.0	2728
480	1755-24	C. P. Laurie	44.0	"	62.0	2728
20	1755-25	Arthur Picard	44.0	"	62.0	2728
20	1755-26	Arthur Picard	44.0	"	62.0	2728
4	1755-27	Arth. Picard-Frank Laurie	44.0	"	62.0	2728
241	1755-28	John Perkins	44.0	"	62.0	2728
92	1755-29	Rue Richelien	36.6	"	62.0	2728
21	1755-30	Gagnon & Frère	45.0	"	150.0	10675
61	1755-31	Mme O. Chateaubert	45.0	"	60.0	2700
178	1755-20a	La Cité, Élargissement du Boul. Langelier.	irrég.		60.0	2700
217	1755-32	P. V. Fancher	45.0	Richelien	irrég.	6635
182	1755-13a	M. Robitaille	40.0	"	60.0	2700
000	1755-13b	Geo. Chutier	41.0	"	60.0	240
122	1755-14	Aloïphe Robitaille	43.0	"	60.0	2400
88	1755-35	O. R. L. P. & Co	46.8	"	60.0	2580
468	1755-36	O. R. L. P. & Co	40.0	"	60.0	2800
140	1755-37	Rue Richelien	30.6	"	60.0	2300
308	1755-38	Michel Breton	40.0	"	44.0	11511
211	1755-39	Vve F. Jolin	40.0	"	50.0	2322
352	1755-40	André Nadeau	24.0	"	56.7	2214
398	1755-41	Rue Richelien	10.6	"	52.0	1107
467	1755-42	Paul Marois	24.8	"	105.0	1207
22510	1755-43	De Alph. Hamel	40.00	"	97.10	1824
217	1755-44	Cls. Robitaille	40.00	"	64.0	2500
210	1755-45	Ahli. Marois	41.0	"	51.7	2775
247	1755-46	H. Desautiers	40.0	"	50.0	2400
10	1755-47	Hilarion Desautiers	40.0	"	50.0	2400
10	1755-48	Jos. Palardéan-Geo. Richard	40.0	"	50.0	2400
10	1755-49	Jos. Palardéan	40.0	"	50.0	2400
10	1755-50	Noël Richard	40.0	"	50.0	2400
10	1755-51	J. B. Marsel	40.0	"	50.0	2400
10	1755-52	Jules Côté	40.0	"	50.0	2400
10	1755-53	Vve Prs. Rouleau	40.0	"	50.0	2400
10	1755-54	Elz. Grigore	44.5	"	60.0	2400
10	1755-55	J. B. Bourier-Léger Mercier	46.0	"	60.0	2400
10	1755-56	Eug. Potras	40.0	"	60.0	2500
10	1755-57	Emile Côté	40.0	"	60.0	2700
10	1755-58	Jos. Caillies	40.0	"	60.0	2400
10	1755-59	N. Caillies	40.0	"	60.0	2400
10	1755-60	Edouard Borne	40.0	"	60.0	2400
10	1755-61	J. Borne-De H. E. Lavigneur	40.0	"	60.0	2400
10	1755-62	J. A. Mahony	40.0	"	60.0	2400
10	1755-63	H. P. Lavigneur	44	"	40.0	2528
10		Moins partie prise pour élargir le Boulevard	31.0	"	40.0	1240
10		T. W. Seale	40.0	"	61.3	2400
10		T. W. Seale	40.0	"	59.8	2380
10		O. B. Langelier-De W. A. Griffon	irrég.		irrég.	6853
10		J. F. Bourlombais	24	St-Olivier	56.8	1140
10	1755-64	J. P. Bourlombais	35.0	"	55.8	880
10	1755-65	J. P. Bourlombais	40.0	"	60.0	2400
10		Nip. Roux	40.0	"	60.0	2400
10		Elz. Morand	40.0	"	60.0	2400
10	1755-66	Habl. Vézina	40.0	"	60.0	2400
10	1755-67	Emile Côté	40.0	"	60.0	2400
10	1755-68	Rue St-Olivier	40.0	"	60.0	2400
10	1755-69	J. V. Côté	40.0	"	60.0	2400
10	1755-70	J. V. Côté	32.0	"	143.0	11076
10	1755-71	Rue Taschereau	4	Taschereau	50.0	1620
10	1755-72	Is. Côté	40.0	St-Olivier	60.0	2520
10	1755-73	Is. Côté	40.0	"	60.0	2400

QUARTIER ST-JEAN ST. JOHN WARD

No	Propriétaires actuels Actual Proprietors	Prop. à la date du Cadastre Prop. at date of cadastre	Rue Street	Profond. Depth	Superfic
3755-77	Vve Fra Rochon	40.0	St-Olivier	60.0	2400
3755-78	Nap. Marnis	40.0	"	60.0	2400
3755-79	Vve J. Genois	40.0	"	60.0	2400
3755-80	Jos. Lafrance	40.0	"	60.0	2400
3755-81	Hnery Rose - Jos. Falardeau	40.0	"	60.0	2400
3755-82	Eug. Auger	40.0	"	60.0	2400
3755-83	Del. Despatie	40.0	"	60.0	2400
3755-84	Phil. Bertram - Pierre Audy	40.0	"	60.0	2400
3755-85	Chr. Jobin	40.0	"	60.0	2400
3755-86	Rue St-Olivier	40.0	"	60.0	2400
3755-87	Rue Racine	40.0	"	60.0	2400
3755-88	L. Nap. Mollet	40.0	"	64.0	2416
3755-89	Nap. Dusseault	40.0	"	60.0	2400
3755-90	Phodime Laverdière	40.0	"	60.0	2400
3755-91	Rue St-Olivier	40.0	"	60.0	2400
3755-92	J. P. Gauvin	11.0	"	60.0	1750
3755-93	Jos. Jobin	12.0	"	110.0	1520
3755-94	Jos. Golin	34.4	"	69.0	2160
3755-95	Jacques Savard	40.0	"	60.0	2760
3755-96	Chs. Hamel	40.0	"	60.0	2760
3755-97	Alph. Thibault	40.0	"	60.0	2400
3755-98	Succ. L. Arteau	40.0	"	60.0	2400
3755-99	W. Gagnon	40.0	"	60.0	2400
3755-100	G. E. Gauvin	40.0	"	60.0	2400
3755-101	Alphée Audette	40.0	"	60.0	2400
3755-102	Pierre Breton	40.0	"	60.0	2400
3755-103	Frs Lachance	40.0	"	60.0	2400
3755-104	Jos. Poitras	40.0	"	60.0	2400
3755-105	Michel Gagné	40.0	"	60.0	2400
3755-106	Da Philéas Canin	42.0	"	60.0	2400
3755-107	Em. Patry	40.0	"	60.0	2400
3755-108	Jos. Rochette	40.0	"	60.0	2400
3755-109	Jos. Lavoie	40.0	"	60.0	2400
3755-110	Emile Côté	40.0	"	60.0	2400
3755-111	F. X. Drouin	40.0	"	60.0	2400
3755-112	Vve Ant. Trudelle	40.0	"	60.0	2400
3755-113	Ed. Picher - F. Audet	40.0	"	60.0	2400
3755-114	Adeline Belliveau	61.4	"	60.0	2400
3755-115	P. G. Bussiére & Cie	40.0	Bl. Langebet	40.0	2480
3755-116	Lauréat Drolet	57.0	Latourelle	60.0	24
3755-117	F. X. Drouin	40.0	"	irrég	2248
3755-118	Emile Côté	40.0	"	60.0	2400
3755-119	P. G. Bussiére & Cie	40.0	"	60.0	2400
3755-120	Claude E. Morissette	40.0	"	60.0	2400
3755-121	Claude E. Morissette	40.0	"	60.0	2400
3755-122	Jos. S. Bérubé	40.0	"	60.0	2400
3755-123	Rue Latourelle	40.0	"	60.0	2400
3755-124	De Honoré Vézina	irrég	"	60.0	24
3755-125	Onésime Turgeon	42.0	"	irrég	1012
3755-126	Nap. Lamberté	40.0	"	60.0	2400
3755-127	J. B. Gagnon	40.0	"	60.0	2400
3755-128	De Nap. Faguy	40.0	"	60.0	2400
3755-129	Germ. E. Gauvin	40.0	"	60.0	2400
3755-130	Louis Fleury	40.0	"	60.0	2400
3755-131	Prosp. Jobin & al.	40.0	"	60.0	2400
3755-132	Prosp. Jobin & al.	40.0	"	60.0	2400
3755-133	Damase Turgeon	40.0	"	60.0	2400
3755-134	Ant. Masson	40.0	"	60.0	2400
3755-135	Rue Latourelle	40.0	"	60.0	2400
3755-136	Théod. Gilbert	40.0	"	60.0	2400
3755-137	Edmond Lepire	40.0	"	60.0	2400
3755-138	Zén. Marier - Emile Marier	40.0	"	69.0	2760
3755-139	Rue Latourelle	41.6	"	60.0	2760
3755-140	Adj. Houde	32.0	"	irrég.	2691
3755-141	Vve Chs Moisan	12.4	"	44.0	14176
3755-142	Rév Ivanhoe Careo	10.0	"	60.0	2610
		60.0	"	60.0	2400

QUARTIER ST-JEAN—ST. JOHN WARD

Superficie	Nos	Propriétaires actuels Actual Proprietors	Prop. à la date du cadastre Prop. at date of cadastre	Front	Rue Street	Profond. Depth	Superficie
24	1755-143	Eug. Gagnon.....		41.0	Latourrelle	60.0	2460
240	144	Chysanthe Juhin.....		40.0	"	60.0	2400
240	145	Onésime Bédard.....		40.0	"	60.0	2400
240	146	J. Henri Angers.....		40.0	"	60.0	2400
240	147	J. Henri Angers.....		40.0	"	60.0	2400
240	148	J. Henri Angers.....		40.0	"	60.0	2400
240	149	Chs. Boutet.....		40.0	"	60.0	2400
240	150	J. Elz. Jobin.....		40.0	"	60.0	2400
240	151	Alex. Duplain.....		40.0	"	60.0	2400
240	152	Jos. A. Loranger.....		40.0	"	60.0	2400
14170	153	Edm. Gingras.....		42.0	"	60.0	2400
24911	154	Vve Narc. Cité.....		40.0	"	60.0	2520
2400	155	Louis Carcaut.....		40.0	"	60.0	2400
1755	156	Claud. E. Morissette.....		40.0	"	60.0	2400
3520	157	Claud. E. Morissette.....		40.0	"	60.0	2400
2460	158	Claud. E. Morissette.....		45.0	"	60.0	2400
2760	159	Ruelle.....			Latourrelle		
2760	160	Ignace Bilodeau.....		45.0	"	60.0	2700
2760	161	Geo. Perrin.....		45.6	"	irrég.	1485
2400	162	Geo. Perrin.....		irrég.	"	irrég.	575
2400	163	Ignace Bilodeau.....		45.0	Côte du Cap	48.6	2182
2400	164	Claud. E. Morissette.....		45.0	"	54.0	2250
2400	165	H. Octave Roy.....		40.0	"	58.6	2340
2400	166	H. Octave Roy.....		40.0	St-Jean	60.0	2400
2400	167	J. Honoré Giguère.....		40.0	"	60.0	2400
2400	168	Vve Narc. Cité.....		40.0	"	60.0	2400
2400	169	Edmond Langas.....		42.0	"	60.0	2520
2400	170	Eug. Buisy.....		40.0	"	60.0	2400
2400	171	Geo. Perrin.....		40.0	"	60.0	2400
2400	172	Jos. Doré.....		40.0	"	60.0	2400
2400	173	Chs. Boutet.....		40.0	"	60.0	2400
2400	174	J. A. Larose.....		40.0	"	60.0	2400
2400	175	Elie Génous.....		40.0	"	60.0	2400
2400	176			40.0	"	60.0	2400
2400	177	Soc. de Cons. Prima. de Quilbes.....		40.0	"	60.0	2400
2400	178	Odil. Samson.....		40.0	"	60.0	2400
2480	179	J. Edmour Hardy.....		41.0	"	60.0	2460
2400	180	Rue Ste-Cécile.....		irrég.	"	irrég.	17812
2248	181	Nap. Giroux.....		40.0	"	60.0	2400
2400	182	Nap. Giroux.....		40.0	"	60.0	2400
2400	183	Rue Ste-Cécile.....		48.6	"	60.0	2815
2400	184	J. Pouliot & S. & Frère.....		31.0	"	130.0	4030
2400	185	J. Pouliot & S. & Frère.....		40.0	"	irrég.	685
2400	186	J. Pouliot & S. & Frère.....		40.0	"	irrég.	1640
2400	187	J. Pouliot & S. & Frère.....		40.0	"	irrég.	800
2400	188	At. Pouliot & Cie.....		41.0	"	"	
11120	189	At. Pouliot & Cie.....		40.0	"	irrég.	2173
2520	190	Gouvernement Fédéral.....		irrég.	"	irrég.	2701
2400	191	De Louis Richard.....		irrég.	"	irrég.	2883
2400	192	De Louis Richard.....		18.0	"	irrég.	876
2400	193	De Louis Richard.....		40.0	"	irrég.	1360
2400	194	De Louis Richard.....		40.0	"	irrég.	2245
2400	195	De Louis Richard.....		40.0	"	irrég.	1960
2400	196	De Louis Richard.....		40.0	"	irrég.	2500
2400	197	De Louis Richard.....		40.0	"	irrég.	1280
2400	198	De Louis Richard.....		40.0	"	irrég.	1280
2400	199	De Louis Richard.....		42.0	"	irrég.	1213
2400	200	De Louis Richard.....		42.0	"	irrég.	2340
2400	201	De Louis Richard.....		01	"	irrég.	2184
2760	202	Mme W. A. Griffith.....	Département de la Guerre	irrég.	"	irrég.	1032
2760	203	Geo. Perrin.....	Vst. Ushern. Vannoy	108.6	St-Jean	220.3	14450
2691	204	Geo. Perrin.....		irrég.	"	irrég.	2468
4176	205	P. G. Bussièrès & Cie.....		irrég.	"	irrég.	1183
2640	206	La Cité (Boulevard Langelier).....		irrég.	"	irrég.	72
2400	207	La Cité (Rue Latourrelle).....		irrég.	"	irrég.	2705
2400	208	La Cité.....		irrég.	"	irrég.	620
2400	209	La Cité.....		irrég.	"	irrég.	24

QUARTIER MONTCALM—MONTCALM WARD

No. s	Propriétaires actuels Actual Proprietors	Prop. à la date du Cadastre Front Prop. at date of cadastre	Rue Street	Profond. Depth	Superf.
13758		775.6	De Salaberry	irrég.	28830.33
3758-1	Ruelle	13.0	"	irrég.	129
3758-2	Hôtel-Dieu	irrég.	"	irrég.	782
3758-3	Hôtel-Dieu	35.0	Ave. Cartier	90.0	3150
3758-4	Hôtel-Dieu	35.0	"	90.0	3150
3758-5	Hôtel-Dieu	37.0	"	irrég.	3110
3758-6	Rue St-Cyrille	50.0	"	irrég.	3750
3758-7	Ave. Cartier	60.0	largeur	irrég.	22185
3758-8	Hôtel-Dieu	0.8	Ave. Cartier	90.0	1082
3758-9	Hôtel-Dieu	0.8	"	irrég.	1092
3758-10	Hôtel-Dieu	18.0	"	irrég.	475
3758-11	Hôtel-Dieu	13.0	"	irrég.	30
3758-12	Ruelle	13.0	"	90.0	1170
3758-13	Ruelle	13.0	"	90.0	1170
3758-14	Hôtel-Dieu	13.0	"	90.0	1150
3758-15	Hôtel-Dieu	13.0	"	90.0	1150
3758-16	Hôtel-Dieu	13.0	"	90.0	1150
3758-17	Rue St-Cyrille	13.0	"	90.0	1150
3758-18	Hôtel-Dieu	13.0	"	90.0	1150
3758-19	Hôtel-Dieu	13.0	"	90.0	1150
3758-20	Hôtel-Dieu	13.0	"	90.0	1150
3758-21	Hôtel-Dieu	13.0	"	90.0	1150
3758-22	Hôtel-Dieu	13.0	"	90.0	1150
3758-23	Hôtel-Dieu	13.0	"	90.0	1150
3758-24	Hôtel-Dieu	13.0	"	90.0	1150
3758-25	Hôtel-Dieu	13.0	"	90.0	1150
3758-26	Hôtel-Dieu	13.0	"	90.0	1150
3758-27	Hôtel-Dieu	13.0	"	90.0	1150
3758-28	Hôtel-Dieu	13.0	"	90.0	1150
3758-29	Hôtel-Dieu	13.0	"	90.0	1150
3758-30	Hôtel-Dieu	13.0	"	90.0	1150
3758-31	Hôtel-Dieu	13.0	"	90.0	1150
3758-32	Hôtel-Dieu	13.0	"	90.0	1150
3758-33	Théo. Chouinard	13.0	"	90.0	1150
3758-34	Théo. Chouinard	13.0	"	90.0	1150
3758-35	Cyp. Labrecque	13.0	"	90.0	1150
3758-36	Cyp. Labrecque	13.0	"	90.0	1150
3758-37	Rue	13.0	"	90.0	1150
3758-38	Hôtel-Dieu	13.0	"	90.0	1150
3758-39	Hôtel-Dieu	13.0	"	90.0	1150
3758-40	Hôtel-Dieu	13.0	"	90.0	1150
3758-41	Hôtel-Dieu	13.0	"	90.0	1150
3758-42	Hôtel-Dieu	13.0	"	90.0	1150
3758-43	Hôtel-Dieu	13.0	"	90.0	1150
3758-44	Hôtel-Dieu	13.0	"	90.0	1150
3758-45	Hôtel-Dieu	13.0	"	90.0	1150
3758-46	Ruelle	13.0	"	90.0	1150
3758-47	Ruelle	13.0	"	90.0	1150
3758-48	Ruelle	13.0	"	90.0	1150
3758-49	Ruelle	13.0	"	90.0	1150
3758-50	Ad. Tremblé & Cie	13.0	"	90.0	1150
3758-51	Rue Le...	13.0	"	90.0	1150
3758-52	A. Gingras	13.0	"	90.0	1150
3758-53	A. Gingras	13.0	"	90.0	1150
3758-54	Hôtel-Dieu	13.0	"	90.0	1150
3758-55	Hôtel-Dieu	13.0	"	90.0	1150
3758-56	Hôtel-Dieu	13.0	"	90.0	1150
3758-57	Hôtel-Dieu	13.0	"	90.0	1150
3758-58	Hôtel-Dieu	13.0	"	90.0	1150
3758-59	Hôtel-Dieu	13.0	"	90.0	1150
3758-60	Hôtel-Dieu	13.0	"	90.0	1150
3758-61	Hôtel-Dieu	13.0	"	90.0	1150
3758-62	Hôtel-Dieu	13.0	"	90.0	1150
3758-63	Hôtel-Dieu	13.0	"	90.0	1150
3758-64	Hôtel-Dieu	13.0	"	90.0	1150
3758-65	Hôtel-Dieu	13.0	"	90.0	1150
3758-66	Hôtel-Dieu	13.0	"	90.0	1150
3758-67	Hôtel-Dieu	13.0	"	90.0	1150
3758-68	Hôtel-Dieu	13.0	"	90.0	1150
3758-69	Hôtel-Dieu	13.0	"	90.0	1150
3758-70	Hôtel-Dieu	13.0	"	90.0	1150

QUARTIER MONTCALM—MONTCALM WARD

Noe	Propriétaires actuels Actual Proprietors	Prop. à la date du Cadastre Prop. at date of cadastre	Front	Rue Street	Profond. Depth	Superfic.
	1758-71 Hôtel-Dieu.....		25.0	Ave Cartier	105.0	2311
	1758-72 Hôtel-Dieu.....		25.0	"	96.0	2298
	1758-73 Hôtel-Dieu.....		25.0	"	87.0	2163
	1758-74 Hôtel-Dieu.....		25.0	"	78.0	1838
	1758-75 Hôtel-Dieu.....		25.0	"	69.0	1673
	1758-76 Hôtel-Dieu.....		25.0	"	65.6	1398
	1758-77 Ruelle.....		15.0	"	51.0	720
	1758-78a De H. C. Pagny.....		irrég.	"	irrég.	900
	1758-78b De H. C. Pagny.....		irrég.	"	irrég.	37
	1758-79 De H. C. Pagny.....		irrég.	"	irrég.	4970
	1758-80 Ruelle.....		290.0	"	290.0	3256
	1758-81a Théo. Chouinard.....		25.0	De Salaberry	85.0	2125
	1758-81b Théo. Chouinard.....		25.0	De Salaberry	85.0	2125
	1758-82a Théo. Chouinard.....		25.0	De Salaberry	85.0	2125
	1758-82b Théo. Chouinard.....		25.0	De Salaberry	85.0	2125
	1758-83 Mary Ann McAdams.....		25.0	"	85.0	2125
	1758-84 Mary Ann McAdams.....		25.0	"	170.0	4250
	1758-85 De J. C. Langelier.....		25.0	"	170.0	4250
	1758-86 De J. C. Langelier.....		35.19	"	170.0	6091
	1758-87 J. H. Fortier & al.....	Paul Landry.....	100.0	"	180.0	28800
	1759 De Wm. A. Griffith.....	Succ. J. Noad.....	133.4	St-Jean	117.9	15253
	1760 Edmond Dery.....	Ths Glover.....	45.3	"	117.6	5351
	1761 Rue St-Nazaire.....		156.0	De Salaberry	171.6	73700
	1760-24 De Ant. Fiset.....		37.0	"	175.0	6475
	1760-25 De Ant. Fiset.....		36.0	"	34.0	1262
	1760-26 De Ant. Fiset.....		21.0	"	34.0	781
	1760-27 De Ant. Fiset.....		44.0	"	34.0	1518
	1760-28 De Ant. Fiset.....		29.3	St-Nazaire	37.4	773
	1760-29 De Ant. Fiset.....		17.5	"	23.0	341
	1760-30 De Ant. Fiset.....		17.5	"	44.0	767
	1760-31 De Ant. Fiset.....		14.6	"	195.4	1081
	1760-32 F. X. Fafard.....		35.0	"	195.11	1678
	1760-33 F. X. Fafard.....		35.0	"	107.1	1221
	1760-34 Hôtel-Dieu.....		38.0	"	108.4	3764
	1760-7a Alf. Hutchison.....		60.2	De Salaberry	34.0	3106
	1760-7b Alf. Hutchison.....		4.8	"	34.5	508
	1760-8a Alf. Hutchison.....		32.5	St-Cyrille	104.9	2557
	1760-8b Alf. Hutchison.....		1.10	"	90.0	786
	1760-9 F. X. Fafard.....		34.3	"	105.11	1605
	1760-10 Jos. Côté.....		34.3	"	107.1	3650
	1760-11 W. J. Breen & al.....		34.3	"	108.4	3710
	1760-12 Rue St-Cyrille.....		60.0	De Salaberry	168.0	11154
	1760-13a De Elz. Delage.....		15.6	"	33.0	1174
	1760-13b Vve Naz. Turcotte.....		24.0	"	33.0	808
	1760-13c Elz. Main.....		14.0	"	33.0	808
	1760-13d Is. Alex. Lemoine.....		14.0	"	33.0	1138
	1760-14a De Elz. Delage.....		33.0	St-Cyrille	35.0	1121
	1760-14b Vve Naz. Turcotte.....		24.0	"	33.0	808
	1760-14c Elz. Main.....		24.0	"	33.0	808
	1760-14d Is. Alex. Lemoine.....		34.0	"	33.0	1138
	1760-15 Jos. A. Fafard.....		33.0	St-Cyrille	117.8	1937
	1760-16 De Noel E. Lepinay.....		33.0	"	117.0	1917
	1760-17		33.0	"	116.4	3887
	1764 Vve Sir Is. Nap. Casault.....	P. S. Hottel.....	139.3	"	174.0	23838
	1763 Ths Gale.....	Ths Gale.....	150.0	"	173.6	26892
	1764	Chs Wicksteed.....	157.0	De Salaberry	173.6	27864
	1764 De James Reid.....		111.0	St-Jean	irrég.	10721
	1764-1 Victor Giroux.....		29.0	"	120.0	4603
	1764-2 Art. Mercier.....		34.0	"	irrég.	3540
	1765 H. J. W. Carbray & al.....	Vve Wm B. Vallant.....	25.10	"	138.0	4675
	1766 P. Nap. Tessier.....	M. S. Mountain.....	25.3	"	138.2	3450
	1767 Succ. Vve Wm Duran.....	J. Crayford.....	106.3	"	139.2	12500
	1768 L. S. O'Dell.....	Ed. W. Sewell.....	109.3	"	148.10	14751
	1769 Vve Geo. Robitaille.....	De Chs P. Champion.....	45.6	"	59.8	1040
	1769a Vve Geo. Robitaille.....		61.0	"	155.0	8510

QUARTIER MONTCALM - MONTCALM WARD

Noe	Propriétaires actuels Actual Proprietors	Prop. à la date du Cadastre Prop. at date of cadastra	Front	Rue Street	Profond. Depth	Superficie
13720	Syndicats Eglise St. Peter...	Rev. J. W. Williams	irreg	St-Jean	irreg.	660
3720h	John Ritchie		26.6	"	153.1	38
13721		Arch. Nisoll	28.3	"	155.1	37
3721a	H. M. Price		irreg	"	irreg	187
3721b	Amos J. Colston	Vve B. Green				
3722	Vve J. A. Green & al.	Vve B. Green				
13723			104.7	St-Jean	118.0	1488
3723	Vve James Scott & al.		87.6	"	134.10	11648
13723a			78.0	Rue projetée	31.8	1090
3724	Chs A. Parisault	Ellen Cocker Miller	84.9	St-Jean	137.10	1100
3725	D. E. Drulet	Jos. Poitray	15.0	"	127.1	520
3726	Geo T. Evanturel	Michel Cantin	46.8	"	51.8	318
3727	De A. K. Hansen	Barth. Richette	16.9	"	18.8	102
3728	De A. K. Hansen	James Scott	22.0	"	37.0	140
3729	De A. K. Hansen	A. E. Evanturel	85.9	Rue projetée	104.10	530
3730	Alex. aré	Jos. Desroches	34.6	St-Jean	110.8	100
3731	Léonide Renaud	Frs Hamel	20.0	"	110.0	311
3732	Jos. Demers	Vve Oly. Lepine	26.10	"	70.0	187
13732a			20.0	Rue projetée	40.0	98
3733	Albion Cloutier	Pier. Pétrelere	10.10	St-Jean	116.0	488
3734	Vve A. Lemelin	P. N. Vézina	1.9	"	106.0	4130
3735	Marie-Louise Cloutier	Is. Chevrette	19.7	"	109.6	4878
3736	Vve Ths Pampalon	Ths Pampalon	41.6	"	113.6	4631
3737	Jos. A. Amyot	Is. Bilodeau	16.2	"	115.9	5451
3738	Jos. L'Heureux & al.	J. C. Tessier	42.8	"	115.6	481
3739	A. Heet. Verret	Is. Bilodeau	42.6	"	113.0	3000
3740	Vve P. Langlois	J. B. Déroue	42.0	"	114.0	4671
3741	Is. A. Reinhardt	Jos. Paris	42.0	Du Sac. Coeur	38.6	2571
3742	Is. A. Reinhardt	Is. Mattel	21.8	St-Jean	51.8	1269
3743	Is. A. Reinhardt	P. Rochette	20.8	"	53.0	1117
3744	Caisse d'Econ. de N.-D. de Quebec	Chs Alain	21.2	"	56.6	1119
3745	Is. Cité	Michel Maitte	22.2	"	57.1	1113
13746		P. Rochette	38.10	Cl. Fontaine	58.1	2069
13746			18.10	"	irreg.	988
3746a	Caisse d'Economie N.-D. de Quebec		30.10	"	irreg.	1011
13747		H. Dalkin	27.0	"	70.6	5143
3747	De H. B. Rousseau		45.6	"	irreg	208
3747a	Inst. des Soeurs de l'Espérance		32.0	"	83.0	2030
3748	Damien Maite	Aus. Angers	18.6	"	77.10	308
3749	Inst. des Soeurs de l'Espérance	John Okney	irreg	"	irreg.	988
3750	Vve D. Hamel	Vve Frs Lalonde	32.6	St-Jean	78.0	280
3751	Vve Geo. Rollin	Jos. Coté	18.0	"	78.6	187
13752		Louis Voyer	37.0	"	77.8	1517
3752a	De P. C. Lacasse		28.0	"	15.7	7418
3752b	Alph. Cité		27.7	"	irreg	1310
3752c	Vve Z. Desroches		34.2	Scott	irreg	18
3753	Vve Z. Desroches	Et. Larivee	14.10	"	61.1	10
3754	Goffroid Vézina	J. B. Bolard	10.0	"	63.3	267
3755	Vve Chs Hardy	Chs Hardy	17.2	"	35.11	1200
3756	Alf. Barrette	Pierre Chabot	17.2	"	35.4	111
3757	Vve Chs Hardy	Jos. Gauthier	30.2	St-Catharine	71.9	28
3758	Goffroid Vézina	Vve S. St-Amant	17.0	"	63.0	92
3759	Goffroid Vézina	Goff. Vézina	17.0	"	63.2	141
3760	De D. Bédard	P. W. McKnight	17.0	"	60.8	171
3761	De D. Bédard	Frs Beaulieu	13	Sac. Is. F. Latond	61.6	237
3762	Vve Chs Hardy	Is. Lalonde	19	"	60.6	243
3763	Vve Chs Hardy	Jos. Paris	44.0	"	59.6	243
3764	P. Nap. Paradis	Jos. Lepine	15	Cl. Fontaine	42.0	1110
3765	Vve Frs Morsan	Jos. Lepine	15	"	45.0	154
3766	De Eng. Trudel	Angustin Trudel	40	Barton	130.8	6110
3767	De Eng. Trudel	Jos. Fiset	13.0	"	134.6	5451
3768	Theop. Ménard	Jean Richard	11.0	"	134.0	737
3769	Michel Boulet	Sacrs. Duni Ross	20	Scott	73.0	135
3770	Onés. Bouteau	Jean Drapeau	19.9	"	74.2	2027

QUARTIER MONTCALM—MONTCALM WARD

Superficie	No. 1	Propriétaires actuels Actual Proprietors	Prop. at date of cadastre Prop. at date of cadastral	Front	Rue Street	Profond. Depth	Superficie
188	821	Telephore Cité,	Vve Wm Russel	20.4	Burton	41.1	840
17	822	Soc. de Construction Permanente	D. Coulombe	25.0	"	37.8	881
1871	823	Jos. Archer	Aug. Germain	31.10	"	31.3	1031
1588	824	Emile Plante	Max. Marcoux	38.1	Scott	38.4	1301
11648	825	Emile Plante	Jos. Leclerc	30.6	Burton	28.7	1002
10955	826	Elz. A. Vincent	Chs. Doibce	30.0	Scott	77.0	2207
99	827	H. Roudeau	Pierre Labadie	30.6	"	76.9	2203
1105	828	Frs. Ménard	Vve Bluce Masson	32.0	Prévost	42.3	1511
578	829	Frs. Ménard	Jean Boutin	32.0	"	42.8	1428
708	830	Frs. Laroche	H. McVet	41.8	"	67.0	2081
102	831	Lx G. Lefebvre	Frs. Ménard	23.4	Burton	63.0	1417
14	832	Lx G. Chalot	Patrick Doyle	43.5	"	62.0	2009
530	833	Vve Nap. Judon	Vve I. Coleman B. Martin	21.3	"	61.0	1470
195	834	Frs. P. Gauvin	"	13.8	Prévost	67.3	2010
344	835	Succ. Ant. Trudel	Ant. Trudel	42.3	"	67.9	2815
187	836	Vve Nap. Judon	Honore Bordeleau	17.9	Burton	61.5	1285
98	837	Jean Robitaille	"	10.0	"	61.4	613
488	838	Frs. Sylvain	Jos. Trudel	41.9	"	61.2	1280
4349	839	Dr. Jos. Rochefort	P. C. Terry	43.6	Prévost	68.0	2856
4578	840	Jos. A. Juneau	John Ross & al.	40.6	"	60.0	2387
4611	841	De Wm. H. Snelling	André Juneau	44.8	Plessis	66.4	2841
441	842	"	Damase Fiset	39.0	Plessis	66.4	2693
4181	843	Antelien Larose	"	20.7	"	66.0	1375
3006	844	R. H. Lindsay	"	22.5	"	66.0	1413
4071	845	E. N. Gendron	Vve Etienne Laperriere	41.4	Prévost	61.6	2564
3521	846	G. Letarte	Ant. Robitaille	18.1	"	62.0	1364
1209	847	F. P. Gauvin	P. X. Robitaille	16.10	"	61.4	1247
1117	848	F. P. Gauvin	Eugene Duval	42.4	Plessis	66.9	2791
1158	849	Frs. Delisle	Perd. Martin	39.1	Prévost	63.4	1469
1311	850	Frs. Delisle	Jos. Laberge	20.0	"	64.9	1536
2062	851	Frs. Delisle	Jos. Boutin	49.0	Plessis	66.9	2099
988	852	Frs. Delisle	Antoine Boutin	37.1	"	35.9	1355
1611	853	Frs. Delisle	F. X. Delisle	38.8	"	32.4	1213
5143	854	Jos. A. Bélanger	Jos. Junman	36.4	Scott	77.5	2629
208	855	Frs. Delisle	Gen. Derouin	31.8	"	77.0	2481
2010	856	Frs. Grenier	John Tramer	37.0	"	78.1	2577
105	857	Frs. Grenier	Edouard Coveney	64.4	"	77.10	3987
688	858	F. Ménard	Elzéar Lafoix	18.6	"	77.9	1317
28	859	F. Ménard	Pierre Laforce	18.0	"	77.9	1386
187	860	Eugène Falardeau	F. X. Hamel	38.8	"	76.0	2945
1517	861	Riv. P. O'Leary	Jos. Tourangeau	18.5	"	76.4	1439
478	862	J. B. O. Gagnon	Damase Fiset	14.0	"	76.0	2810
1310	863	Gédéon Paré	Louis Paquet	18.0	"	75.10	1775
180	864	A. Frederick	Vve H. Grenier	37.3	"	75.8	2811
14	865	Ed. Lavie	Marie Durand	16.4	"	75.5	4
207	866	Ed. Lavie	F. X. Godin	14.8	"	75.4	2349
1295	867	Alfred Cormier	Denis Gauvin	68.9	"	75.4	2425
13	868	Jos. I. Lavery	Felix Lipunay	28.4	St-Patrick	45.2	12
25	869	Jos. I. Lavery	Cyrille Tessier, N. P.	28.2	"	44.10	127
30	870	Felix Fiset	Etienne Jackson	31.6	Drolet	57.0	81
141	871	J. O'Donnell	Vve Felix Vague	31.0	"	57.0	1809
74	872	Hon. Robitaille	John Ernst	32.8	"	57.0	1829
287	873	Nap. Gouge	J. B. Boutet	23.2	"	57.0	1311
2437	874	Philippe Evny	Vve Olivier Tardif	24.2	"	57.0	1308
2471	875	"	Ths Sutcliff	68.0	"	57.0	4194
1111	876	G. W. Beach	"	37.8	"	57.0	2151
154	877	G. W. Beach	"	30.2	"	57.0	1953
6110	878	G. W. Beach	John Sutcliff	26.0	"	57.0	1378
5483	879	"	D. D. O'Mrara	56.4	"	57.0	1363
52	880	"	James Carson	29.0	"	34.1	980
135	881	Jos. McBride	"	29.0	"	49.4	850
2027	882	Wm. Jewell	"	4.9	Artillerie	49.9	140
	883	"	Wm. Carson	26.5	Drolet	59.0	1871
	884	Wm. Jewell	"	25.1	"	59.0	640

QUARTIER MONTCALM MONTCALM WARD

No	Propriétaires actuels Actual Proprietors	Prop. à la date du Cadastre Prop. at date of cadastre	Front Front	Rue Street	Profond. Depth	Superfic. Superf.
1877-2	Jos. McBride					
1878	Société de Construction Permanente	Michel Maloué	24.7	Artillerie	111.6	1170
1879	H. Béland, S. E. V. Martin & al.	Petr Carré	43.6	Drolet	59.0	2799
1880	Aide Choutier du Couture	Vve Cyrien Rolotaille	49.0	"	59.0	2867
1881	De Jos. Lafond	Michel Côté	23.2	"	59.0	1111
1882	Vve P. X. Paré	Nap. Rolotaille	71.10	"	59.0	4409
1883	Jos. Flamondon	J. B. Côté	48.0	"	59.0	2801
1884	Damen Matte	Isare Trudel	42.0	"	59.0	2461
1885	Jos. Côté	Succ. Octave Côté	55.0	St Patrice	36.0	1786
1886	Vve A. Gilbert	Amable Gilbert	20.0	"	40.6	827
1887		Jos. Vézina	48.1	"	62.4	288
1887a	De Pierre Gagnon		43.6	St Gabriel	64.10	294
1887b	Victor Jérôme		21.0	"	65.4	1511
1888	Jos. Côté	Ferdinand Trudel	24.6	"	64.2	1449
1889	Jos. Côté	Jacques Laperrière	46.6	"	62.10	2844
1890	Eliza Côté	Vve Chs Côté	20.6	"	61.4	1267
1891	Alph. Côté & al.	Chs Côté	20.6	"	61.4	1267
1892	C. J. Lockwell	F. X. Langevin	43.10	"	66.10	4245
1893	C. J. Lockwell	Hazle Fréchet	24.0	"	88.0	2444
1894	Damen Matte	Vve Isidore Frenet	24.8	"	82.0	2191
1895	Télesp. Côté, snr.	Zéphirin Marotte	18.10	"	17.20	1297
1896	M. Rolotaille	Louis Rolotaille	29.0	"	14.6	1811
1897	Succ. N. Lépine	Napoléon Lépine	26.0	"	60.0	1381
1898	Jos. I. Lavery	F. X. Gingras	82.10	"	47.6	3888
1899	Germ. Art. Paradis	Thomas Larivière	45.9	"	68.1	1111
1900	Jos. I. Lavery	Gen. Gingras	78.3	St Jean	45.0	1911
1901	Jos. I. Lavery	Jos. Laperrière	34.0	"	77.5	2681
1902		Edouard Côté	16.0	St Gabriel	66.0	4310
1902-1			41.2	"	68.2	2757
1902-2	Uld. Francoeur		10.0	"	17.1	2070
1902-3	J. L. Dussault		irreg.	"	irreg.	480
1903		Ths Andrews	irreg.	"	irreg.	470
1903-1	Uld. Francoeur		43.0	St Jean	77.0	3214
1903-2	J. L. Dussault		21.0	St Jean	79.0	1680
1904	Vve H. Gremer	Thomas Larivière	21.0	"	79.0	1710
1905	Jos. L. Gilbert	Wm Moffat	17.2	"	70.8	1649
1906	Jos. I. Lavery	Thomas Béland	19.0	"	76.6	1717
1907	F. E. Gauvreau	Louis Julien	36.10	St Gabriel	67.4	2481
1908	F. E. Gauvreau	Edouard Lacroix	42.4	"	66.10	2841
1909	Achille Trudel	Flavien Trudel	43.6	St Jean	76.2	3271
1910		Louis Turgeon	34.0	"	75.10	2579
1911	Chs R. Paquin	Anoine Déry	42.4	St Gabriel	66.4	2785
1912	Chs R. Paquin	J. B. Flamondon	23.2	"	65.10	1515
1913	Chs R. Paquin	Wm McWilliam	33.6	St Jean	75.6	2446
1914	Chs R. Paquin	Jacques Laperrière	26.6	"	75.3	1841
1915		Ferd Trudel	18.3	St Gabriel	65.8	1450
1915	L. R. Demers		36.0	"	65.3	2591
1915-1	Geo. P. Chateauvert		27.0	"	irreg.	1860
1916	L. R. Demers	Pierre Delanger	9.0	"	irreg.	744
1917	Geo. P. Chateauvert	Ant. H. Rivier	21.0	St Jean	75.4	1891
1918	Geo. D. B. Watters	Jacques A. Gremer	21.6	"	74.11	1527
1919	J. B. Côté	Louis Julien	21.6	"	74.8	1427
1920	Jos. Côté	F. X. Dussault	44.2	St Gabriel	65.4	2909
1921	Frs. Blais	Sifroy Alary	42.0	"	64.10	2767
1922	J. Eug. Lachance	Succ. S. Bertrand	25.0	St Jean	74.6	1788
1923	De J. B. Côté	Louis Rivitt	31.0	"	74.5	2264
1924	Vve Octave Côté	Vve Pietro Donati	44.4	"	74.6	3190
1925	Josephine Garneau	R. J. Baker	18.6	Hes Zouaves	59.10	2410
1926	Vict. Chateauvert	R. J. Baker	57.8	St Gabriel	22.7	1192
1927	Vict. Chateauvert	David Dussault	28.10	"	63.11	1824
1928	De H. Delisle	Pierre Labadie	44.4	St Jean	73.6	3195
1929	Philippe Vallière	Geo. Malouin	18.0	"	74.3	1581
1930	Succ. P. St-Hilaire	Pierre St-Hilaire	18.0	"	74.9	1581
1931	Succ. Vve Geo. Tremblay	M. Walsh	40.8	St Gabriel	62.8	2577
1932	Succ. Vve Geo. Tremblay	Ed. Demers	42.6	"	61.3	2562
1933	M. A. A. Falardeau	Vve Jos. Cantin	12.9	St Jean	75.6	1264
			33.0	St Jean	irreg.	4078


QUARTIER MONTCALM—MONTCALM WARD

Superfic.	N ^o	Propriétaires actuels Actual Proprietors	Prop. à la date du Cadastre Front Prop et date of cadastre	Rue Street	Profond. Depth	Superfic.	
1170	11	De La Morency	I. B. Dussault	38.6 St Jean	71.0	2119	
2799	115	Adj. Larhance	Emmi Richer	44.4 St-Gabriel	irrég	4263	
286	116	Succ. Vve Geo. Tremblay	G. T. Tremblay	20.6 St Jean	71.0	1480	
1111	117	F. A. R. Vézin	Sam. Benoit	40.3 "	irrég	2609	
4399	118	L. A. Muisan	Philip Thomas	11 "	74.7	2141	
2891	119	Chs. John	Chs. John	64.5 St-Gabriel	irrég	2968	
2461	120	Geo. Chateaufort	A. Rancourt	70.9 "	113.2	2590	
1280	121	Geo. Chateaufort	Jean Gérard	62.6 Ste-Genevieve	irrég	3508	
82	122	Succ. Pierre Côté	Wm Ward	13.6 "	74.0	1110	
288	123	Wm J. Tapley	Henriette Tessier	41.0 "	71.0	1418	
294	124	App. Plamondon	R. J. Baker	irrég	irrég	4167	
15	124	Jos. Gouge		irrég	irrég	2001	
1448	124A	Edouard Morin	Alex. St-Amand	21.0 St-Patrice	irrég.	2164	
2844	126	Geo. Chateaufort	Succ. J. B. Marcotte	74.7 "	119.9	2011	
1267	127	Vve Isidore Matte	De Jos. Christie	11.7 St-Gabriel	64.11	1947	
1451	128	Alfred Vézin	De Jos. Christie	11.0 "	16.7	2194	
4476	129	Victor Bedard	Paul Parent	11.2 "	16.8	2661	
2244	129	Chs. John	Nicolas John	43.6 St-Patrice	96.1	1984	
2001	131	Succ. Vve V. Voelle	Ths. Pahey	12.6 "	88.0	2811	
1207	132	Vve N. Lachance	Ls. Maillon	41.0 St-Gabriel	64.7	1786	
1811	133	Vve Wm Kennedy	Ant. Dunlevey	44.5 "	114.2	2816	
1888	134	Vve Jos. Frederick	Jos. Frederick	16.3 Des Zéphyres	44.0	707	
1111	135	Succ. J. F. Whelan	J. Ths Whelan	12.0 "	41.0	1413	
1601	136	La Cité de Québec	Corporation de Québec	41.0 "	44.0	1408	
2681	137	Jos. C. Hamel	Vve Geo. Marnion	21.0 St-Patrice	48.6	11088	
4310	138	De J. M. Mackay	Vve Jos. Miosan	100.9 Lachyrotière	96.6	9704	
2747	138	R. R. Marchant	Pierre Givryrean	150.6 Berthelot	138.4	19173	
2071	139	R. R. Marchant	David Smith	169.5 "	79.6	5107	
480	140	R. R. Marchant	Vve P. H. Cummings	McKenna	58.0 Artillerie	66.9	4992
370	141	Vve P. H. Cummings	Niel. Belanger	16.10 "	89.0	1840	
1211	142	Rvd Jos. Miosan	Pierre Gauvreau	11.4 Lachyrotière	65.3	2810	
1680	143	Rvd Jos. Miosan	Jean Miosan	11.0 "	55.10	2290	
1750	144	H. Gingras & al.	Ls. Dery	85.7 Artillerie	80.0	2740	
1649	144A	Jos. Belleau		40.0 Lachyrotière	53.0	2120	
1717	145	Wm. J. Mulronney	Jos. Corlan	28.6 Artillerie	70.0	1938	
2481	146	Vve Wm C. Young	R. J. Baker	44.4 St-Michel	50.8	2200	
2851	147	Jos. Belleau	Martin Lohly	42.6 Lachyrotière	51.9	1653	
1471	148	F. X. Blouin	Wm Bignelle	41.2 St-Michel	40.0	1819	
2579	149	Adj. Letourneau	Éléonore Larose	31.0 Lachyrotière	51.0	1612	
2785	150	La Cité de Québec	Corporation de Québec	89.8 St-Patrice	49.4	4386	
1515	151	La Cité de Québec	Société de Construction Per	43.0 "	90.3	4102	
2540	152	Ths C. Goubout	D. Dussault	41.2 "	60.10	3440	
1450	153	J. S. Dugal	Jean Malouin	21.0 "	irrég.	1455	
2593	154	John Dodbridge	John Dodbridge	24.8 "	55.3	1207	
1800	155	De Chs Faguy	John Musson	55.0 "	44.4	4414	
744	156	Succ. J. Hearn	Wm Miller	56.0 "	41.0	4421	
1397	157	Rév. C. A. Hoelre	Pierre Beland	67.0 d'Artigny	irrég.	7770	
1577	157	2 D. J. Morin		18.5 "	121.6	4200	
147	158	Vve Jos. H. Normand	Pierre Memmer	28.7 "	111.10	3716	
2909	159	Louis Leclerc	Jean Drapeau	49.8 St-Michel	96.6	4848	
2767	160	La P. Côté	Appol. Dérèche	44.8 "	94.6	4454	
1788	161	La P. Côté	Oliv. Drolet	45.9 "	93.6	2478	
2264	162	Wm Hood		35.0 "	92.9	2913	
3190	162	Vve Sam. Salter		112.10 Artillerie	irrég	8880	
2410	162-1	Vve Sam. Salter		irrég.	irrég.	111	
1392	163	J. P. Baxter	Helen Brophy	82.0 Artillerie	irrég.	2414	
1824	164	Marceline Juneau	Ant. Langlois	29.3 St-Michel	41.0	1108	
3195	165	Marceline Juneau	Vve Philippe Juneau	28.0 St-Simon	41.0	1145	
1581	166	Ed. Côté	John Delaney	45.3 "	82.0	3973	
2577	167	Andrew Chyne	De C. Pentland	19.6 "	82.0	1621	
2462	168	Succ. John Hearn	De J. Gallagher	Succ. E. Jones & Pat Chyne	28.0 St-Patrice	irrég.	2309
3262	169	Ellen Mulhall	Wm. Miller	54.0 "	45.5	1198	
4078	170	Ferd. Bertrand	Ferd. Bertrand	44.9 "	49.7	4435	
	171	Phs Mulronney	Frisque Paré	44.4 "	48.0	1971	



MICROCOPY RESOLUTION TEST CHART

(ANSI and ISO TEST CHART No. 2)



APPLIED IMAGE Inc

1655 East Main Street 14604 USA
Rochester, New York
(716) 482-0300 - Phone
(716) 288-5989 - Fax

QUARTIER MONTCALM—MONTCALM WARD

Nos Nos	Propriétaires actuels Propriétaires actuels	Prop. à la date du Cadastre Prop. à la date du Cadastre	Front Rue Street	Profond. Depth	Superfic
1992	Edouard Bournet	Alexis Bournet	77.6 St-Patrick	47.6	1097
1993	J. S. Dugal	Jean Dugal	43.3 "	46.1	1977
1994	Vve Antoine Langlois	Vve I. B. Tallon	16.1 "	45.0	808
1995	Vve Nap. Garoux	Honoré Garoux	26.2 "	44.0	88
1996	F. X. Blouin	Jean Dodrigny	43.1 "	44.0	153
1997	Succ. Pierre Côté	John Summalha	77.6 O'Connell	47.6	230
1998	Ths. Cuoper	Vve Jos. Henderson	45.1 "	37.1	159
1999	Mhert Bonchard	Vve Pierre Vuell	14.9 "	41.6	186
4000	Alfred Marchant	Vve Gaillaume Lamieus	44.2 "	45.0	1090
14001		Jas. Courtney	42.0 "	50.0	2107
4001	Ellen Millhall		19.6 "	39.6	961
4002	Ben. Poulin		43.0 St-Joachim	49.0	2107
4003	Achille St-Michel	J. B. St-Michel	26.0 "	47.0	124
4003	Délina Desplats	F. X. Letarte	43.8 O'Connell	47.3	207
4004	Désiré Delamar	Pierre Garant	13.0 St-Joachim	46.6	770
4005	Délina Desplats	Vve Jos. Letarte	45.0 "	44.4	1886
4006	Alex. Packney	John Musson	34.9 O'Connell	45.4	144
4007	Frs Sylvain	Honoré Patis	32.6 "	43.0	1410
4008	Succ. Pierre Fité	Michel Patis	21.6 St-Joachim	41.10	943
4009	Enlora Miller	Vve Léon Perue	28.0 "	49.6	1032
4010	Alma Coudena	J. B. Gauthier	21.6 O'Connell	42.0	974
4011	John Dodrigny	Isidore Bunn	39.10 "	31.0	1150
4012	Succ. Pierre Côté	Pierre Côté	45.0 St-Jean	87.10	3148
4013	John Dodrigny	Jean Paquet	43.0 St-Joachim	46.10	1302
4014	David S. Rickaby	Henry Lanfesty	49.30 "	47.6	7084
4015	Eglise St-Mathieu	Syndic de la Cathéd. Angl.	17.0 "	47.6	6383
4015	David S. Rickaby		17.0 "	47.6	6688
4016	Chs. Proulx	J. A. E. Chaperon	21.4 St-Joachim	52.11	1117
4017	Faguy, Lepinay & Frère	Succ. Hubert Jalbert	41.5 O'Connell	53.0	220
4018	Elizabeth Munn	Edouard Cantin	21.3 St-Joachim	54.2	1120
4019	Comte I. Rinfret	F. X. Carhouteau	42.0 "	50.0	231
4020	Edward Reynolds	Vve Edouard Reynolds	42.6 O'Connell	57.8	2304
4021	Vve Henri Roy	Henri Roy	42.7 "	60.1	2521
4022	F. X. Marois	F. X. Marois	41.6 St-Joachim	50.0	2478
4023	Jus. L. Patry	Corporation de Québec	16.10 "	25.0	409
14024		Prosper Verret	76.3 "	47.6	5021
4024	Louis P. Dion		17.0 "	47.6	4907
4024	Louis P. Dion		39.3 "	47.6	362
4025	J. P. G. Dassault	Pierre Châteauevert	26.0 St-Augustin	46.2	1109
4026	Succ. Vve G. T. Tremblay	Vve Jacques Andry	38.0 O'Connell	62.4	2350
4027	Succ. Vve Geo. Tremblay & al.	Denis Roy	15.0 "	37.6	377
4028	Vve Wm Tressler	J. B. Dorval	31.0 "	39.1	1207
4029	Vve Fabien Langelier	Marie Lesperance	84.9 "	47.6	5288
4030	Chs G. Rollit	Corporation de Québec	82.6 St-Patrice	54.4	4483
4031	Succ. John Hearnt	Succ. Vve F. X. Corbin	41.6 O'Connell	47.8	2720
4032	Victor Châteauevert	M. S. Montan	42.0 St-Patrice	52.9	2261
4033	Victor Châteauevert	M. S. Montan	43.2 O'Connell	55.4	2301
4034	Elizabeth Courtney	Succ. Dan. Courtney	43.0 "	53.2	2281
4035	Ths Breeman	Ths Breeman	43.6 St-Patrice	52.0	225
4036	Diana Corbin—Cordeha Fiset & al.	Jos. Corbin	80.0 "	35.10	2901
4037	Succ. Vve A. Amyot	Vve Abraham Amyot	43.0 St-Simon	83.6	387
4038	Ferd. Puitras	Comms. des écoles Protesta.	68.9 "	47.6	3199
4039	Succ. Hon. John Hearnt	Vve Murlock McKenzie	47.4 Artillerie	86.2	3181
4040	Succ. Uld. Desroches	Jos. Laliberté	25.2 "	62.10	1582
4041	Edward McDermott	Patrick Reardon	42.0 St-Patrice	76.8	3157
4042	Vve J. P. Anet	Nère Déméche	27.2 Artillerie	59.0	1580
4043	Ths Kell	Vve Ishure Gouge	49.9 St-Patrice	75.6	3078
4044	Gerard Embregts	Louis Dery	60.6 Artillerie	51.2	3282
4045	Succ. John Hearnt	John Hearnt	38.6 St-Augustin	41.6	1510
4046	Ths Kell	Julie Lépine & al.	38.2 "	43.7	1193
4047	P. Nap. Tessier	Vve Pierre Tessier	65.6 "	34.5	2187
4048	John McMullin—De James Dandon	Louis Dery	63.0 "	44.10	2750
4049	Succ. Terrence Martin	Vve John Shea	41.0 Artillerie	62.2	499
14050		Wm Jacques	79.5 St-Patrice	61.6	4309

QUARTIER MONTCALM MONTCALM WARD

Superficie	Nox	Propriétaires actuels Actual Proprietors	Prop. à la date du Cadastre Front Prop. at date of cadastre	Rue Street	Prolond. Depth	Superficie
	130	Catherine Reardon		18 St-Jacques	irrég.	209 ⁸
	130A	P. Nap. Tussier		22.0 "	irrég.	111.1
104 ⁴	131	Vve Chs. Noël	Louis Letard	9.0 Artillerie	81.10	112 ⁰
097 ⁸	132	Delma Desplats	Wm. Copman	21.1 St-Patrice	62.0	131 ⁷
86.5	133	Abdiphe Gunguis	Ths. LeBlond	20.0 Artillerie	61.9	129 ⁰
88	134	P. X. Blouin	Succ. Vve Wm. Smalwell	21.1 St-Patrim	61.4	119 ¹
153	135	James Slea	Théodore Vovelle	10.0 Artolemie	61.4	202 ⁰
230.	136	Chs. Knowles	Chs. Knowles	18.9 "	60.1	142 ⁰
150	137	Succ. Vve Aug. Vovelle	Antoinette Proulx	13.1 St-Patrice	60.6	229 ⁰
180.	138	Succ. Hon. John Hearns	De La Colombe Lucas	19.6 Artillerie	60.6	133 ⁰
100	139	Succ. Hon. John Hearns	De La Colombe Lucas	19.3 "	60.4	121 ¹
210 ⁰	140	Annet Belanger	Vve W. LeMarche	42.9 "	58.9	231 ⁰
1143	140	Nic. Flood Lousa A. Stewart	Patrick Walsby	70.8 St-Patrice	63.3	200 ⁰
96.	141	H. Patrick Burke	Succ. De Wm. Burke	43.2 "	59.8	119 ¹
210 ⁷	141	Louis Dubois	Patrick Hickey	42.8 Artillerie	50.9	251 ⁷
124	142	De Ths. Hynes	Chs. Langlois	22.2 "	62.3	131 ⁵
20.	142	Maurice Poulitot	Vve Maurice Poulitot	23.1 "	62.8	131 ¹
703	143	Wm. H. Nelson	Patrick Walsby	47.9 St-Patrice	59.3	273 ³
1886	147	Eng. Lamontagne & al.		148.1 "	irrég.	1713 ⁰
144.	147A	Eugene Lamontagne & al.		21.1 "	119 ⁰	210 ⁴
1410	147B-1			19.2 St-Patrice	64.0	117 ⁸
945	147B-2	Eng. Lamontagne & al.		18.7 "	64.6	119 ⁸
1032	147C-1	Eng. Lamontagne & al.		19.7 "	57.6	130 ⁰
974	147C-2	Eng. Lamontagne & al.		19.0 "	49.0	123 ¹
1140	147C-3	Eng. Lamontagne & al.		21.4 "	62.0	112 ²
1302	147C-4	Eng. Lamontagne & al.		20.1 "	60.0	123 ¹
394 ⁸	147C-5	Eng. Lamontagne & al.		20.6 "	60.0	121 ⁰
7054.1	147C-6	Eng. Lamontagne & al.		27.9 "	63.0	1718 ⁰
6383.5	148	Pierre Bilodeau	F. X. Hébert	22.6 Ruelle Stuart	37.1	92 ⁵
668 ⁸	149		Augustin Dubois	20.5 "	37.3	74 ⁰
111.5	149	P. Hogan	Vve F. X. Lamontagne & al.	44.5 "	37.0	196 ⁵
220.	149	Eng. Lamontagne & al.	Samuel Jennings	37.7 "	37.10	170 ⁷
1120	149	Ecole des Arts et Manufactures	Samuel Woolley	111.0 St-Joachim	114.3	1207 ³
233.	149	Octave Matte	Vve Eug. Fletche	4.0 "	120.0	616 ⁰
2394	149	Vve Ferd. Drouin	Auguste Montminy & al.	4.9 "	123.1	497 ⁴
2421	149	Vve Philippe Derval	Philippe Derval	37.0 "	81.3	374 ⁰
2475	149	Succ. P. Z. Ratté	Andr. Collard	42.0 "	210.6	1098 ⁰
410	1497		Pierre Chauvaert	irrég.	irrég.	1272 ³
5021	1497	Vve Philippe Derval		irrég.	irrég.	603 ⁰
490 ⁷	1497A	Octave Matte		37.0 "	75.0	279 ³
3626	1498	Vve James Hay	James Hay	50.8 St-Patrice	68.9	321 ¹
1109	1499	Vve James Hay	James Hay	44.0 "	80.0	332 ⁰
2336	1499		De La Colombe Lucas	90.8 "	86.10	268 ⁶
57.	1501	Geo. Rouerill		25.0 "	48.6	121 ⁰
1207	1502	Vve Robert Lawson		19.3 "	47.0	91 ⁰
5288	1503	W. Larose		41.0 St-Augustin	80.4	192 ⁰
4482	1504	Jos. N. Béchard		47.6 St-Patrick	41.6	192 ²
478.	1581		Vve Ignace Derval	80.1 St-Augustin	82.6	285 ⁸
2220	1514	A. Bélanger		19.6 "	89.0	332 ⁸
2301	1515	Obé Gorman A. Paradis		50.10 "	80.0	447 ⁰
2281	1581	Jos. Winfield	Pierre Rivet	31.0 "	41.0	272 ⁸
220	1593	Virgine Boivin & al.	L. H. Myraud	1.0 St-Joachim	81.0	124 ⁰
2901	1584	De Geo. Binsouault	Pierre Chateaufort	42.6 "	71.10	3024
3507	1585	St. Alfred Morgan	Samuel Ferich	59.0 "	78.3	444 ⁰
3199	1586	Succ. Geo. Young	Geo. Young	51.0 St-Jean	69.0	374 ⁰
3181	1587	Jos. Archer Aehille Dussault	Paul Couture	59.0 "	52.9	389 ³
1157	1588	Vve Zéphirin Desroches	Zéphirin Desroches	47.0 St-Joachim	66.0	243 ⁰
3117	1589	Chs. Vex. Boivin	Michel Boivin	12.9 "	80.0	373 ⁸
1480	1600	Elzée Virent	Olivin Deslormes	22.10 St-Jean	53.0	119 ¹
3075	1601	Vve Frs. Lagacé	Louis Marcutt	19.2 "	63.0	114 ⁶
1282	1602	Mary Campbell	Chs. Hunt	19.2 "	63	114 ⁶
1510	1603	Succ. Hon. John Hearns	Rev. Henry Sewell	70.11 St-Joachim	78.0	593 ²
1693	1611	Léon Galouzy	Jos. Galouzy	42.9 St-Jean	83.0	349 ⁸
2187	1604	Chapelle Française Protestante	Wm. McWilliam	39.0 "	59.7	231 ⁵
2750	1606		Olivier Drolet	38.4 "	irrég.	702 ⁵
4290	1606	Arthur Picard		38.4 "	irrég.	5461

QUARTIER MONTCALM MONTCALM WARD

Noa	Propriétaires actuels Actual Proprietors	Prop. à la date du Cadastre Prop. at date of cadastre	Front	Rue Street	Profonil. Depth	Superficie
4096A	Alphonse H. Rondeau		15.0	St-Joachim	79.7	246.1
4097	Léon P. Vuhl	Benjamin Vohl	18.4	St-Jean	73.0	270.0
4098	Ferdinand Zizka	Zéphirin Dérue	37.0	St-Joachim	59.2	217.7
4099	Colvin & Co.	Pierre Rauthier	31.3	"	74.8	219.0
4100	Colvin & Co.	Louise Colvin	14.00	St-Jean	56.0	209.0
4101	De F. X. Berlinguet	De F. X. Berlinguet	21.0	"	128.0	165.0
4102	Jos. Blonin	Vve Grégoire Darveau	38.0	"	57.8	227.0
4103	Succ. Hon. John Hearne	De Henry Denning	81.6	St-Joachim	73.0	141.0
4104	Vve Ths Houghton	Vve Jean Robitaille	43.0	St-Jean	irrég.	4.00
4105	Arthur Picard	De Achilles Bégin	12.6	"	42.2	201.0
4106	Arthur Picard	Andrew Smith	60.0	St-Eustache	43.0	261.0
4107	De Geo. F. Baillargé	Jean Lefrançois	25.8	St-Jean	54.2	197.1
4108	Art. Picard Verchères	Robitaille, Olivier Robitaille	25.0	"	irrég.	69.3
4109	Anaclef Bélanger	Vve Michel Tessier	41.2	"	irrég.	320.0
4110	Succ. Eugène Picher & al.	Augustin Denis, jur.	43.0	"	49.0	220.0
4111	Léa Chartré & al.	Zéphirin Chartré	43.0	"	106.0	666.0
4112	Octave Matte	Zéph. Vandy	10.2	"	103.10	211.0
4113	David Craig	Vve Alex. Targuier	18.1	"	102.8	209.0
4114	Succ. Eugène Picher	Jos. Robitaille	31.0	"	101.8	311.0
4115	La Cité de Québec	Abraham Joseph	20.6	Des Glacis	35.4	142.0
4116	La Cité de Québec	Département de la Guerre	irrég.	"	irrég.	5064.1
4116A	De Edward J. Duggan		irrég.	"	irrég.	5058.2
4117	La Mission de la Grande Ligue & al.	Etienne Gauvin	49.5	d'Youville	irrég.	618.0
4118	James McManamy	Vve Jean E. Gingras	155.1	St-Joachim	60.5	930.0
4119	École Protestante	Christian Wurtele	43.0	"	54.0	238.0
4120	École Protestante	Robert Smith	104.0	"	71.4	1115.0
4121	École Protestante	Hon. Geo. Irvine	28.2	St-Eustache	42.8	117.0
4122	Louis Robitaille	John Herby	40.0	"	irrég.	904.1
4123	Ths Walsh	Wm Johnston	26.1	"	40.6	103.1
4124	R. P. W. Campbell	Robert Fluke	25.6	"	38.0	94.7
4125		John McKenna	14.9	"	36.0	103.7
4125-1a	Geo. A. Jackson		14.9	"	94.3	1728.0
4125-1b	De Delphis Mercier		14.9	"	27.10	43.0
4125-2	De Edward J. Duggan		16.0	"	irrég.	26.0
4126		Owen McKenna, jur.	16.0	"	irrég.	70.0
4126-1a	Geo. A. Jackson		25.1	"	94.8	231.0
4126-1b	De Delphis Mercier		25.1	"	27.10	70.0
4126-2	De Edward J. Duggan		25.2	"	irrég.	68.0
4127		Vve Owen McKenna	irrég.	"	irrég.	98.1
4127-1a			31.6	"	95.4	280.7
4127-1b	De Delphis Mercier		20.7	"	irrég.	7.2
4127-2	De Edward J. Duggan		12.0	St-Patrice	irrég.	618.0
4127	La Cité de Québec (rue St-Patrice)		38.1	"	irrég.	470.0
4128	La Cité de Québec	Henry Wherry	31.0	"	94.0	2008.0
4129	De Ths Premiergast	Patrick Campdell	51.1	"	90.3	443.1
4130	Suc. de Construction Permanente	Catherine McCormick	14.0	St-Eustache	86.0	2768.0
4131	De Ernest Turgeon	Wm Sullivan	20.10	"	80.6	241.0
4132	P. Hogan La Cité de Québec	Elizabeth Here	04.0	"	60.0	435.0
4133	P. Hogan	John McKee	31.0	"	52.0	171.0
4134	De Ths Premiergast	John Moran	12.2	"	44.0	1408.0
4135	John Kelly	Owen Kelly	31.2	"	36.0	111.1
4136	La Cité de Québec	Edward Boyce	30.0	"	29.2	89.0
4137	La Cité de Québec	Patrick Walsh	13.10	"	21.8	71.0
4138	Succ. Eug. Picher	Jacques Légaré	22.4	St-Joachim	22.6	59.1
4139	Nap. Mareux	Chs Voyet	23.6	"	22.9	62.4
4140	James B. Deniss	John Tierney	76.0	St-Eustache	40.1	293.4
4141	Frs. Douati	De Jacques Légaré	20.0	St-Joachim	108.0	217.7
4142	Alphonse Légaré J. B. Darveau	Geo. Barbeau	43.3	"	96.10	214.9
4143		Evangeliste Lavigne	64.8	St-Eustache	40.0	524.1
4143	De Arthur Gingras		64.8	"	irrég.	366.3
4143-1	P. Hogan		64.0	Ruelle Stewart	irrég.	158.0
4144	Succ. John Delaney	John Delaney	31.1	"	78.3	247.0
4145	James B. Deniss	Peter Quin	60.0	"	78.0	344.1
4146	James B. Deniss	John Tierney	66.0	"	41.1	146.0
4147	Vve T. Coveney	Wm Baker	35.5	"	45.4	150.0

QUARTIER MONTCALM MONTCALM WARD

Superfr	Nos	Propriétaires actuels Actual Proprietors	Prop. à la date du Cadastre Prop. at date of cadastre	Front	Rue Street	Profond. Depth	Superfr
2461	4148	Vve T. Coveney	Corporation de Québec	31.0	St Patrice	20.7	771
2701	4149	De Jos. O. Samson	John Cary	34.4	"	50.1	3760
217	4150	Miles Burke	Patrick Walsh	33.5	St Eustache	71.6	1713
230	4151	John T. Byrne	John Tierney	39.0	"	74.3	1281
2033	4152	Succ. De Wm H. Walsh	John Fitzgerald	60.6	Artillerie	37.5	1622
161	4153	Succ. De Wm H. Walsh	John Keen	24.3	"	61.0	1482
227	4154	Mary Ann McAdams & al.	Vve Samuel Barrow	30.0	Ste Julie	68.4	5165
141	4155	Mary Ann McAdams & al.	Jos. Flavin	35.0	"	67.1	1110
435	4156	David Stojelham	Vve Pierre Stojelham	24.1	Artillerie	61.10	1669
2010	4157	Alfred Mathews	Vve Wm Baruckley	29.0	"	60.0	1819
262	4158	Vve H. Jackson	Onisobore Jackson	18.2	Ste Julie	61.9	1401
1071	4159	Ellen B. Rogers	Robert Rogers	18.8	"	36.4	1487
695	4160	Vve Martin Winn	Wm Brown	39.8	"	66.1	1472
320	4161	Peter Breuninger	Frédéric Chrémont	42.0	Artillerie	58.4	2417
240	4162	Vve Patrick Hughes	Wm Brown	46.8	"	47.8	2591
606	4163	C. J. Rinfret	This Walsh	41.1	Ste Julie	65.8	2567
2110	4164	Geo. W. Stanton	Wm Barrett	19.8	"	64.11	1215
201	4165	S. Ths Brown	John Campbell	19.0	"	64.9	1235
210	4166	James Norton	Catherine Hawkey	41.0	Artillerie	57.3	2104
142	4167	Vve Chs Larose	Vve Is Larose	21.8	"	57.4	1177
5064	4168	Edward Neilan	Robert Craig	47.9	Ste Julie	64.4	2041
5058	4169	Vve Henri Dugal	Henri Dugal	15.4	Artillerie	51.0	921
618	4170	Vve Andrew Dall	F. N. Beland	44.0	"	57.0	2641
930	4171	John McAlister	De Achillas Bégon	53.8	Ste Julie	63.0	2007
238	4172		Nazaire Turud	45.0	"	61.1	2646
1115	4173	Art. E. Tremblay		26.6	"	63.1	1274
1170	4174	J. A. Fillin		21.0	"	64.1	1275
904	4175	Succ. Vve Michael O'Neill	Denis Dempsey	29.4	Artillerie	58.0	1180
1031	4176	De Andrew Murphy	Vve Ph. Marby	21.0	Artillerie	59.0	1218
947	4177	Is. David Murray	Geo. Wilson	12.8	"	47.0	1111
1037	4178	Robert Marriotte	Robert Hileer	31.5	St Augustin	42.8	1303
1728	4179	Kate Martu	Bernard McGrath	32.4	Ste Julie	42.8	2109
410	4180	Succ. John Murtagh	John Murtagh	72.3	"	irrég.	3181
370	4181	Chs Martel	Robert Craig	34.1	Artillerie	25.0	1392
700	4182	Chs Martel	John Foucher Wood	31.0	"	74.9	2109
2313	4183	Succ. T. Marit	Penone Martu	33.0	"	60.2	3567
700	4184		John Coutes	49.8	Julie	48.6	2431
685	4185	Chrysaute Jolin		27	"	49.0	1224
981	4186	Chrysaute Jolin		25.0	"	49.0	1227
2807	4187	Catherine McLoskey & al.	John Morgan	30.8	"	50.0	2507
737	4188	John Martu	Wm Duggan	41.0	Artillerie	61.6	3093
615	4189	Edmond Vermette	Auslime Martel	21.0	"	56.6	1453
479	4190	Vve Thomas Kelly	John Hogan	29.4	Ste Julie	51.10	1447
1008	4191	Henry J. McHugh	Wm Kirwin	24.0	"	52.1	1286
443	4192	J. A. Lavallée	Cyrille Tessier	20.0	Artillerie	102.0	1379
2768	4193	Marie Vaguean	N. E. Beilan	37.3	"	59.0	2179
2413	4194	Geo. chard	James McCollar	21.8	Ste Julie	42.10	2241
4150	4195	Napoe. Mousan	Henry Martu	51.0	"	49.11	2244
1711	4196	Ferd. Mousan	Suel Petit	35.0	Artillerie	57.0	2023
1408	4197	Nap. Moisan	Etonne Samson	36.0	"	54.5	1917
1141	4198	Vve Andrew Anderson	John McKeena	29.4	"	45.0	945
809	4199	Michel Noonan Vve And. Anderson	Wm Cross	46.1	Ste Julie	42.0	1913
730	4200	Michael Noonan	Wm Knowles	41.2	Artillerie	44.7	1008
503	4201		Michel Mousan	11.0	"	irrég.	2755
624	4202	De J. E. Gagnon		31.10	"	42.3	1374
2914	4203	Luce Neshit		13.1	Ste Julie	irrég.	1374
2177	4204	Gédéon Gagnon	Jean O. Bennet	25.0	"	42.6	1221
2149	4205	Vve James Tierney	James Tierney	40.10	Ste Julie	38.0	1204
5243	4206	Vve James Tierney	Succ. N. H. Bowen	46.10	"	76.6	1914
3663	4207	John Howard	Marguerite J. Campbell	49.0	Artillerie	71.6	3441
1580	4208	Vve Ant. Painchaud	Weston Hunt	91.6	Ste Julie	75.6	6975
2470	4209		Alex. Woods	85.3	"	74.0	6290
3441	4210	Phileas Gagnon		54.3	"	74.0	1996
1350	4211	Camille Bernier		31.0	"	74.0	2194
1509	4212	Vve Geo. B. Lawrence	Wm Reason	43.0	"	73.2	1117
	4213	F. R. Gerrett- De Jean Julien	Wm Brown	44.1	"	74.4	3399

QUARTIER MONTCALM MONTCALM WARD

Nos	Propriétaires actuels Actual Proprietors	Prop. à la date du Cadastre Prop. at date of cadastre	Front	Rue Street	Profonl. Depth	Superf.
4206	James Cathcart	De Frs Cathcart	41.0	St-Julie	71.8	
4207	Jos. L. Piusannault	Wm Brown	40.5	"	70.10	
4208	Vve M. Shee	Vve Christopher Saurin	43.2	"	76.6	298
4209	Succ. Hon. John Hearn	John O'Donnell	42.0	"	66.1	25
4210	W. J. Thompson	James Graney	28.0	"	84.0	238
4211	W. J. Thompson	De Bernard McGratty	28.8	"	84.0	24
4212	Jos. E. Giroux	Bernard McGratty	44.2	St-Augustin	18.4	25
4213	Catherine Corrigan	Catherine Collogan	43.1	"	18.1	23
4214	Vve Geo. B. DelBoucherville & al	De Robert Kelly	47.4	"	18.1	23
4215	Edouard Nadeau	Ths Henry Spies	42.1	St-Augustin	58.1	210
4216		Edward Leunau	17.0	"	110.4	496
4216-1	P. Murphy		21.4	"	110	247
4216-2	H. Bignell		21.4	"	116	1
4217		Hon. Chs. Allen	81.8	"	58.1	1977
4217-1	Philippe Vallière Ed. Vallière		43.7	"	58	252
4217-2	J. D. Duchêne		23.7	"	58.0	137
4218	Auguste Edge		18.0	"	58.0	108
4218		Colonel John Rhodes	108.6	"	115.1	110800
4218	Ecole Protestante		53.0	"	115.6	966
4218-1	Geo. C. Scott	Arthur Murphy	25.5	"	58.8	141.3
4219	John T. Webl	John Connors	60.2	"	50.6	3481
4220	John T. Webl	Michel Bulgors	33.8	Couray	14.6	1992
4221	M. K. Bolker	John Cook	42.5	"	51.3	2386
4222	Vve B. Maguire	John Ryan	43.3	"	37.10	248
4223	Margaret O'Neill	John Ryan	45.5	"	18.0	2494
4224	W. Sowell	Vve David Joyce	44.4	"	58.8	2533
4225	E. A. Swift	Michel Brophy	42.9	"	58.11	2479
4226	E. A. Swift—J. Gallagher	Colonel John Rhodes	85.6	"	50.2	5077
4227	Norah Hearn	Patrick Ahern	42.2	"	50.6	2527
4228	Vve John Sommerville	John McKeuzie	42.8	"	61.0	5123
4229	D. Reardon—Vve J. Sommerville	Wm Kirwin	81.0	"	62.1	2790
4230	W. Jordan	Ths McCauley	41.5	"	63.0	2652
4231	W. H. Davidson	Michael McCornac	42.5	"	103.3	2682
4232	W. H. Davidson	Vve Michel Joyce	42.5	"	66.0	2760
4233	Vve A. Kennear	Patrick Pahey	42.1	"	104.3	2704
4234	Philip Evoy	Wm Higgins	41.4	"	67.0	2681
4235	Jules Lachance	Frs Thomas	42.8	"	62.8	2760
4236	Vve M. Bannou	Denis Foohey	19.1	"	66.0	1419
4237	Vve M. Bannou	Vve Edward Dickson	19.9	"	66.3	1451
4238	Jos. Caron	John Henry	43.9	"	17.0	2887
4239	De H. V. McCauley	Denis Colman	43.0	"	67.8	290
4240	Succ. Vve J. Roberts	Wm Jordan, Vve Patrick Wallace	41.8	"	60.6	2038
4241	De John Barry—Wm Jordan	James Kelly	33.8	"	80.0	1271
4242		James Kelly	23.6	St-Annable	44.9	1107
4242a	Succ. Vve John Roche	Eliza Taylor	24.0	"	43.9	981
4242b	De John Barry	Eliza Taylor	22.6	"	44.7	1247
4243	Mary O'Brien	Wm Degan	26.3	"	98.9	3793
4244	Vve I. H. Myrand—T. J. Kinschlan	Edward Leunau	46.6	d'Artigny	99.3	4150
4245	Vve C. McCausland	Jos. Larose	40.9	"	90.11	4033
4246	J. C. Gregory—Vve G. VanFelson	Hon. Ths McGreevey	40.7	"	100.10	6450
4247	H. J. W. Strachan—Vve J. Garry	Henry Martin	14.2	"	101.8	5128
4248	J. C. Eickell	James Courtney	52.8	"	102.8	5483
4249	A. Cummings	Chs. S. Holt	51.10	"	103.8	5537
4250	R. W. Amy	Alexander Fraser	53.10	"	105.6	5607
4251	T. Hethrington	Alexander Fraser	53.10	"	106.3	2127
4252	Vve H. Morton—H. G. Kell	Robert Fitzgerald	54.3	"	102.6	5227
4253	J. B. Lelièvre	Patrick Flannigan	20.2	"	102.10	2523
4254	Margaret Eliza Temple	Kearu Temple	20.2	"	103.1	2617
4255	H. Smith—Chs Koening	Geo. Allen	51.2	"	104.6	5434
4256	H. Smith	Wm Miller	20.2	"	105.3	5670
4257	J. N. Miller	Wm Miller	21.3	"	91.0	0708
4258	J. N. Miller—E. H. S. Woolside	Wm Miller	60.10	"		
4259	Vve A. Grant	John Smith	52.0	"		
4260	Succ. W. Kent	Wm Kent	54.2	"		
4261	Gus. Ouimet	Mary Ann Pahey	52.8	"		
4262	C. A. I. Inglois	Syndicat de l'Egl. Méthodiste	92.6	"		

QUARTIER MONTCALM MONTCALM WARD

Superficie	Noe	Propriétaires actuels Actual Proprietors	Prop. à le date du Cadestre Prop. et dete of cadastre	Rue Street	Profond. Depth	Superficie
	4263		John Cote.....	97.6 d'Artigny	108.5	10160
292	4264	Gust. Ouimet.....		24.2 St-Amable	111.6	1394
151	4265	Alex. C. Girard.....		25.4 "	111.6	1455
291	4266	Patrick Cote.....		18.6 d'Artigny	111.6	2545
238	4267	Camhon & Frère.....	Ths Morrissey.....	13.6 St-Amable	16.0	245
241	4268	Camhon & Frère.....	Vve Geo Vallender.....	70.0 "	41.1	1645
251	4269	Théophile Dupuis, P. Walsh.....	Vve Robert Cook.....	94.9 St-Michel	95.0	9045
252	4270	Henry Higgins.....	Ths Gauthier.....	37.0 "	96.2	1372
244	4271	Wm Corcoran.....	John Delaney.....	64.9 "	97.7	6272
245	4272	Maig. Ann Thompson.....	De Jdm Thompson.....	51.1 "	97.7	5141
496	4273	Michael Dinan.....	De Daniel Droy.....	74.7 "	97.7	765
248	4274	Edward Power, John Power.....	Wm Miller.....	23.0 "	98.1	430
110	4275			28.0 "	99.0	2719
917.7	4276	Honore Robitaille.....	Jos. Lépine.....	28.0 "	99.3	2779
252	4277	John McCloskey, De Geo. Mathie.....	Jos. Archers.....	72.1 "	99.9	7279
136	4278	De Louis Larose.....	Ben. R. Rulph.....	72.9 Artillerie	21.10	1800
108	4279	Louis Larose.....	Jacques Normand.....	90.0 "	66.0	1080
11080.1	4280	Nep. Marcoux.....	Martin Laddy.....	28.4 St-Michel	59.6	1666
9667	4281	Vve Wm McCale.....	Wm Bignell.....	41.2 "	61.3	2623
141	4282	Alice O'Donnell.....	Wm Hopper.....	81.10 "	64.3	5451
3481	4283	Ellen Kingston.....	Vve Olivier Lépine.....	46.2 "	67.2	3015
1994	4284	Alex. Hardy.....	De Daniel Droy.....	44.0 "	69.8	1050
2380	4285	De P. Dallaire.....	Julie Lépine & al.....	42.8 "	72.0	3042
248	4286	Wm. I. Thompson.....	De Arch. Campbell.....	41.8 "	74.0	3097
4494	4287	Vve Ths J. Fuller.....	Wm Read.....	43.4 "	76.0	1268
2535	4288	Succ. Patrick Mullins.....	Jos. Pepin.....	42.4 "	78.0	1315
2479	4289	Succ. Patrick Mullins.....	Laurent Voyer.....	42.6 "	75.0	1358
5071	4290	Vve P. Jones.....	Succ. N. H. Bowen.....	42.6 "	81.6	3485
2478	4291		De Geo. Nilson.....	44.9 "	83.10	1652
2527	4292		De Peter Fahey.....	22.6 St-Amable	43.0	901
5144	4293	Le Bon Pasteur.....	Jos. Lachance.....	62.6 St-Amable	44.11	2651
2790	4294	Jos. Marcoux.....	Ébenezer Faills.....	92.6 "	82.4	2665
2652	4295	Michael Monaghan.....	Jos. Beaudry.....	32.6 Lachevotière	81.0	2590
2682	4296	John E. Vincent.....	F. N. Beaudry.....	32.3 "	79.8	2500
2794	4297	J. J. Dunlop.....	Ébenezer Faills.....	32.1 "	181.0	3457
2681	4298	De Wm J. Lemesurier.....	Andrew Bart McConnell.....	31.10 "	77	4445
2766	4299	De Wm J. Lemesurier.....	Vve Regis Delille.....	31.6 "	75.8	4177
1419	4300	Ths Kell.....	Pierre Thérien.....	21.9 "	74.6	1602
1451	4301	Ths Kell.....	John Hart.....	42.1 "	73.4	3087
288	4302	Alex. Hardy.....	Vve Patrick Watters.....	43.9 "	75.6	3124
2924	4303	Rvd Jos. Gignac.....	Henry Marmion.....	41.9 "	69.6	2988
2915	4304	Vve Geo. Marmion.....	De Patrick Walsh.....	18.1 "	68.3	1428
187	4305	Wm. W. Beach.....	Chs Dunn.....	17.0 "	67.4	1373
1107	4306	Sévère Amyot.....	Augustin Gingras.....	22.3 "	66.6	1463
981	4307	Sévère Amyot.....	Damase Gingras.....	21.8 "	65.6	1408
1241	4308	Jos. Archer.....	Michael Keenon.....	17.4 "	64.8	1290
1791	4309	Mf. Fellows—D. P. Kennedy.....	Daniel Fitzpatrick.....	62.5 "	64.8	4027
1791	4310	Geo. W. Staton.....	David Mulholland.....	18.5 "	59.8	2506
4159	4311		Edouard Dinelle.....	93.8 "	63.1	3954
4033	4312	Ths Herney.....		31.8 "	irreg.	1829
6459	4313	Geo. P. Roy.....		30.0 "	irreg.	1825
5328	4314	Succ. Uld. Desroches.....	F. N. Lepage.....	36.7 Artillerie	49.6	1771
5483	4315	De Geo. P. Roy.....	Laurent Voyer.....	43.0 Lachevotière	98.3	414
5537	4316	Succ. P. A. M. Genest.....	Ths Moisan.....	42.8 "	97.3	404
5537	4317	A. B. Thompson.....	Rodolphe Hunter.....	42.4 "	96.4	4093
5697	4318		Jos. Bertrand.....	36.6 "	95.7	3486.1
2127	4319	Vve Max. Mercoux.....		50.3 Bon Pasteur	38.4	1926
2071	4320	Vve Étienne Taché.....		19.3 Lachevotière	45.0	866
5227	4321	Emile Gouin.....		19.0 "	45.0	855
2523	4322	Lazare Noël.....	Wm Sloan.....	48.4 Bon Pasteur	68.2	3197
2617	4323	Michel Robitaille.....	John Burke.....	18.0 "	68.10	1442
6260	4324	De R. Grenon—Michel Robitaille.....	Vve Martin Burke.....	14.4 "	69.3	987
5434	4325	De R. Grenon.....	Ths Burke.....	14.4 "	69.9	994
5670	4326	Jos. N. Gingras.....	James O'Donnell.....	45.5 Berthelot	141.6	1165
5535	4327	Lezare Noël.....	Eugene Dorval.....	27.2 Artillerie	86.8	2666
9768	4328	Lezare Noël.....	Louis Drolet.....	27.2 "	81.4	2507

QUARTIER MONTCALM MONTCALM WARD

Noa	Propriétaires actuels Actual Proprietors	Prop. à la date du Cadastre Prop. at date of cadastre	Front Cedestre	Rue Street	Profond. Depth	Superfic
4340	Louis Lambert	Michael Graham	8.0	Artillerie	71.4	569
4341	R. Rowlandham	Ave Patrick Waters	48.4	Bon Pasteur	67.8	1297
4342	Rvdes Soeurs du Bon Pasteur	Gold Shepherd Asylum	24.0	Lacheyrotiere	125.6	7757
4343	Rvdes Soeurs du Bon Pasteur	Gold Shepherd Asylum	14.0	St Amable	204.6	2064
4344		Ave Samuel Boyd	21.7	Berthola	144.6	285
4345		Wm Venard	42.5	"	144.3	6004
4346	Ann Carney	Yve Tessier	42.8	"	144.0	612
4347	Ann Carney	Yve Wm Hammon	19.0	"	61.0	1312
4348	Mary Cosgrave	Pierre Lafrance	42.8	Artillerie	68.6	270
4349	J. B. D. Gagnon	Chs Langlois	8.0	"	71.0	428
4350	Ave S. Robitaille	Robert Walsh	13.1	StM	79.4	149
4351	Malvina Robitaille	Etienne Berniere	13.0	"	79.0	149
4352	De App. Cottriveau	E. N. Perreault	14.0	"	79.0	118
4353	Religieuse du Bon Pasteur	John Cantrell	13.0	"	78.11	2851
4354	Adolphe Couet	Adolphe Couette	16.7	"	78.8	149
4355	Relig du Bon Pasteur	Auguste Hamel	18.10	"	78.0	149
4356	Relig du Bon Pasteur	Louis Hamel	18.9	"	78.5	149
4357	Relig du Bon Pasteur	John Prud'homme	15.5	"	78.2	1181
4358	Relig du Bon Pasteur	Olyvier Gingras	24.8	"	79.7	2910
4359	2 J. W. Mc Dermott		11.11	"	79.7	1430
4360	Relig du Bon Pasteur	Ave John Smith	17.1	"	78.0	2896
4361	Relig du Bon Pasteur	Aberic Fortin	15.2	"	78.0	1480
4362	Relig du Bon Pasteur	Benjamin Los Perriere	13.1	"	78.0	1482
4363	Sire P. M. A. Gensst R. du B. P. Ave Ls Gingras		15.2	"	77.8	2847
4364	Relig du Bon Pasteur	Paquin Coté	13.1	"	77.5	2117
4365	Relig du Bon Pasteur	Sophie Blanchet	16.8	"	79.0	4921
4366	Sire P. M. A. Gensst	Abraham Gosselin	16.0	"	79.6	1928
4367	De Alex. Roy	Leon Gingras	16.0	"	79.4	1988
4368	P. N. Lafrance	Benoni Gagnon	24.0	"	79.1	2961
4369	Pierre Trudel	Prudent Nuel	24.8	"	79.0	1896
4370	Chs Wheeler	Leon Boyvin	25.0	"	78.9	2930
4371	Vve Thy Samsou	Société de Construction	17.0	"	78.9	1971
4372	O. Gagnon, Sire	Etienne Robitaille	24.6	"	78.9	1497
4373	O. Gagnon, Sire	Damas Fiset	25.5	"	78.8	1491
4374	O. Gagnon, Sire	Vve Detave Lavigne	23.2	"	78.4	2974
4375	Fis Blondeau	Kolomel Plante	18.10	"	78.2	2886
4376	Willford Baril	Olyvier Gagnon	18.9	"	77.11	1188
4377	Delma Cimou & Al.	David Charbonneau	18.0	"	77.8	1709
4378	Pierre Grenier	Chs Gagnon	16.8	"	48.2	1403
4379	Jos. Régillard	Is Lapierre	11.10	"	48.8	1212
4380	Geo. Bouchard	Pitre Nuel	10.2	"	58.8	1419
4381	Arthur Laforce	Robert Bronch	29.3	"	127.8	4847
4382	Horace Laforce	Jos. Richard	28.6	Plessis	127.8	2554
4383	Ferdinand Poitras	Pierre Lepine	20.9	"	119.6	4051
4384	Alfred Letarte	Michel Poitras	26.0	"	117.6	3750
4385	Alfred Cité	Bran Amyot	25.7	"	58.4	4494
4386	Zéphirin Gingras, Sire	De Henry Fitzsimmons	30.6	"	44.4	2518
4387	Fis Gagnère	Vve Ignace Giguère	32.0	"	irreg	3079143
4388	Zépharin Gingras, Sire	John Gallagher	42.8	"	100.0	3800
4389	Hôtel-Dieu de Québec	L. Goyvin	58.6	Clai. Fontaine	100.0	3700
4390	Nap. Matte	irreg. Salaberry	18.0	"	100.0	3700
4391	Ls David Morin	"	17.0	"	100.0	3700
4392	Ls David Morin	"	17.0	"	100.0	3700
4393	Ls David Morin	"	17.0	"	100.0	3700
4394	Ls David Morin	"	17.0	"	100.0	3700
4395	J. Lumen Lortie	"	20.9	"	100.0	3600
4396	Hôtel-Dieu	"	21.0	"	60.0	1890
4397	Edm. R. Bouchard	41.0 Ruelle	19.0	"	21.0	4430
4398	Hotel-Dieu	47.0 Salaberry	100.0	"	47.0	3880
4399	Hotel-Dieu	47.0 Ruelle	110.0	"	47.0	3774
4400	Hotel-Dieu	35.0 Lafrance	111.0	"	3661	
4401	Hotel-Dieu	4.0	111.0	"	3661	
4402	Hotel-Dieu	33.0	111.0	"	3661	
4403	Hotel-Dieu	33.0	111.0	"	3661	
4404	Hotel-Dieu	37.0 Ave. Cartier	90.0	"	3130	

QUARTIER MONTCALM—MONTCALM WARD

Superficie	Nos	Propriétaires actuels Actual Proprietors	Prop. à la suite du Cadastre Prop. at. site of cadastre	Front Street	Rea Street	Profondeur Depth	Superficie
3591	4108-12	Hôtel-Dieu		32	Av. Laurier	90.0	311
1297	4108-13	Hôtel-Dieu		37	"	90.0	311
7757	4108-14	Hôtel-Dieu		37	"	90.0	311
20641	4108-15	Hôtel-Dieu		37	"	90.0	311
28	4108-16	Hôtel-Dieu de Québec		38	"	90.0	311
6004	4108-17	Hôtel-Dieu de Québec		38	"	90.0	311
612	4108-18	Hôtel-Dieu de Québec		38	"	90.0	311
153	4108-19	Hôtel-Dieu de Québec		38	"	90.0	311
2791	4108-20	Hôtel-Dieu de Québec		38	"	90.0	311
428	4108-21	Hôtel-Dieu de Québec		38	"	90.0	311
149	4108-22	Rue Lafrance		38	"	90.0	311
147	4108-23	Avenue Cartier		38	"	90.0	311
146	4108-24	Hôtel-Dieu		38	"	90.0	311
148	4108-25	Hôtel-Dieu		38	"	90.0	311
2851	4108-26	Hôtel-Dieu		38	"	90.0	311
149	4108-27	Hôtel-Dieu		38	"	90.0	311
149	4108-28	Hôtel-Dieu		38	"	90.0	311
149	4108-29	Hôtel-Dieu		38	"	90.0	311
1187	4108-30	Hôtel-Dieu		38	"	90.0	311
2910	4108-31	A. Trudel & Cie. Vve H. H. Pacaud		37.0	St-Joseph	120.0	3200
1431	4108-32a	Ruelle		37.0	"	120.0	3200
2901	4108-32	Ad. Trudel & Cie.		37.0	"	120.0	3200
2880	4108-31	Ad. Trudel & Cie.		37.0	"	120.0	3200
1480	4108-34	Hôtel-Dieu de Québec		22.0	Av. Laurier	90.0	1980
1482	4108-35	Hôtel-Dieu de Québec		15.0	"	90.0	1110
577	4108-36	Hôtel-Dieu de Québec		37.0	"	90.0	3110
284	4108-37	Hôtel-Dieu de Québec		38.0	Lafrance	110.0	1727
2117	4108-38	Hôtel-Dieu de Québec		38.0	"	110.0	1727
2921	4108-39	Rue Lafrance		38.0	Longueur	50.0	1920
1928	4108-40	Hôtel-Dieu de Québec		38.0	"	110.0	1727
1048	4108-41	Hôtel-Dieu de Québec		38.0	Lafrance	110.0	1727
1088	4108-42	Hôtel-Dieu de Québec		38.0	"	110.0	1727
2901	4108-43	Hôtel-Dieu de Québec		38.0	"	110.0	1727
1896	4108-44	Hôtel-Dieu de Québec		37.0	Av. Cartier	90.0	3110
2939	4108-45	Hôtel-Dieu de Québec		37.0	"	90.0	3110
1973	4108-46	Hôtel-Dieu de Québec		37.0	"	90.0	3110
1497	4108-47	Hôtel-Dieu de Québec		37.0	"	90.0	3110
1491	4108-48	Hôtel-Dieu de Québec		37.0	"	90.0	3110
2974	4108-49	Hôtel-Dieu de Québec		38.0	"	110.0	1727
2880	4108-50	Hôtel-Dieu de Québec		35.0	Fremont	112.0	3929
1188	4108-51	Hôtel-Dieu de Québec		35.0	"	112.0	3929
1709	4108-52	Hôtel-Dieu de Québec		35.0	"	112.0	3929
1491	4108-53	Hôtel-Dieu de Québec		35.0	"	112.0	3929
1112	4108-54	Hôtel-Dieu de Québec		35.0	"	112.0	3929
1419	4108-55	Hôtel-Dieu de Québec		35.0	"	112.0	3929
4847	4108-56	Rue Fremont		35.0	"	112.0	3929
2554	4108-57	Hôtel-Dieu de Québec		35.0	Longueur	50.0	1920
4051	4108-58	Hôtel-Dieu de Québec		35.0	Fremont	112.0	3929
3759	4108-59	Hôtel-Dieu de Québec		35.0	"	112.0	3929
4494	4108-60	Hôtel-Dieu de Québec		35.0	"	112.0	3929
2568	4108-61	Hôtel-Dieu de Québec		35.0	"	112.0	3929
3079141	4108-62	Hôtel-Dieu de Québec		35.0	"	112.0	3929
1800	4108-63	Hôtel-Dieu de Québec		35.0	"	112.0	3929
3700	4108-64	Hôtel-Dieu de Québec		37.0	"	90.0	3110
3700	4108-65	Hôtel-Dieu de Québec		37.0	"	90.0	3110
2600	4108-66	Hôtel-Dieu de Québec		37.0	"	90.0	3110
1800	4108-67	Hôtel-Dieu de Québec		37.0	"	90.0	3110
210	4108-68	Hôtel-Dieu de Québec		37.0	"	90.0	3110
4410	4108-69	Hôtel-Dieu de Québec		37.0	"	90.0	3110
470	4108-70	Lisière élargissant Ave. Cartier		297.0	Longueur	39.0	11723
3880	4108-71	Hôtel-Dieu de Québec		35.0	St-Joseph	111.0	1885
3774	4108-72	Hôtel-Dieu de Québec		35.0	"	111.0	1885
3663	4108-73	Hôtel-Dieu de Québec		35.0	"	111.0	1885
3663	4108-74	Hôtel-Dieu de Québec		35.0	"	111.0	1885
3110	4108-75	Hôtel-Dieu de Québec		35.0	"	111.0	1885
	4108-76	Hôtel-Dieu de Québec		35.0	"	111.0	1885

QUARTIER MONTCALM MONTCALM WARD

No	Propriétaires actuels Actual Proprietors	Prop. à la date du cadastre Prop. et date of cadastral	Front Pront	Rue Street	Profond. Depth	Superficie
4168-77	Hôtel-Dieu de Québec		111.0	Simon		188.0
4168-78	Hôtel-Dieu de Québec		15.0	"	irrég.	214
4168-79	Hôtel-Dieu de Québec		11.0	"	irrég.	115
4168-80	Hôtel-Dieu de Québec		67.0	Longueur	12.0	1078.4
4169	De M. T. L. Hamel	Jos. Archer	irrég.	Grande Allée	irrég.	21
4170	Succ. John Hearn	Samuel F. Shaw	74.9	"		6100
14371		James S. Duffin	88.8	"	101	16840
4371a	Ruelle		15.0	"	85.8	128
4371b	Wm. M. Andrews		22.7	"	157	4000
4371c	Wm. Fahey		22.1	"	177.4	391
4171d	S. N. Parent		45.0	"	178.0	7607
14372		Chas. W. Wilson	83.8	"	193.8	16248
4372a	S. N. Parent		14.0	"	84.11	1473
4372b	S. N. Parent		11.11	"	178.0	7516
4372c	S. N. Parent		11.11	"	178.5	7510
14373		Chas. W. Wilson	85.0	"	194.0	16441
4373a	A. B. Whitehead		14.0	"	81.11	1473
4373b	A. B. Whitehead		91.10	"	178.11	15088
14374		Henry Temple	82.8	"	196.4	15191
4374a	De H. Goodday		15.0	"	81.0	1245
4374b	De H. Goodday		82.6	"	179.7	14860
14375		W. D. Campbell	150.6	"	195.4	40076
4375-1	Succ. John Hearn		25.0	"	100.0	2500
4375-2	Succ. John Hearn		101.0	"	100.0	10100
4375-3	Succ. John Hearn		25.0	"	100.0	2500
4375-4	Succ. John Hearn		25.0	"	100.0	2500
4375-5	Succ. John Hearn		25.0	"	100.0	2500
4375-6	Succ. John Hearn		25.0	"	100.0	2500
4375-7	Succ. John Hearn		25.0	"	100.0	2500
4375-8	Succ. John Hearn		25.0	"	100.0	2500
4375-9	Succ. John Hearn		32.0	"	25.0	800
4375-10	Succ. John Hearn		32.0	"	25.0	800
14376		Jos. Archer	32.0	"	25.0	800
4376-1	L'Hôtel-Dieu de Québec		453.6	Car. Richmond	92.0	13792
4376-2	L'Hôtel-Dieu de Québec		15.0	Aberdeen	111.0	1508
4376-3	L'Hôtel-Dieu de Québec		25.4	"	116.0	2943
4376-4	L'Hôtel-Dieu de Québec		25.4	"	116.0	2943
4376-5	L'Hôtel-Dieu de Québec		25.4	"	116.0	2943
4376-6	Ruelle		25.4	"	116.0	2943
4376-7	Ruelle		15.0	"	114.6	1717
4376-8	Ths. Brown		13.0	"	116.0	1508
4376-9	L'Hôtel-Dieu de Québec		25.4	"	116.0	2943
4376-10	L'Hôtel-Dieu de Québec		25.4	"	116.0	2943
4376-11	L'Hôtel-Dieu de Québec		25.4	"	116.0	2943
14377		Jos. Archer	25.4	"	116.0	2943
4377-1	Jos. Archer, jur.		132.6	Aberdeen	251.1	33745
4377-2	John MacNaughton		25.3	"	116.0	2929
4377-3	Wm. A. Archer		25.0	"	116.0	2900
4377-4	De Geo. Bellerive		25.0	"	116.0	2900
4377-5	Ruelle		25.3	"	116.0	2929
4377-6	Ths. Brown		15.0	"	116.0	1807
4377-7	Ths. Brown		25.3	"	116.0	2929
4377-8	Ths. Brown		25.0	"	116.0	2900
4377-9	Ths. Brown		25.0	"	116.0	2900
14378		Jos. Archer	45.3	"	116.0	2929
4378-1	De Edward John Stobo		98.0	"	253.4	24844
4378-2	John M. Harrier		25.3	Aberdeen	116.0	2929
4378-3	Cauchon & Frère		25.3	"	116.0	2929
4378-4	Cauchon & Frère		25.3	"	116.0	2929
4378-5	Cauchon & Frère		25.3	"	116.0	2929
14378-6			13.0	"	116.0	1508
4378-7	Ths. Brown		15.0	"	114.0	1710
4378-8	Ths. Brown		25.0	"	116.0	2929
4378-9	Ths. Brown		25.0	"	116.0	2929
4378-10	Ths. Brown		25.0	"	116.0	2929
4378-11	Ruelle		45.0	"	116.0	2929
			13.0	"	116.0	1508

QUARTIER MONTCALM MONTCALM WARD

Superficie	No	Propriétaires actuels Actuel Proprietors	Prop. à la date du Cadastre Front Prop. at date of cadastre	Rue Street	Profondeur Depth	Superficie
188.0	4170		F. W. Macklock	R. Grande Allée	105.10	16214
234	4179-1	Sno. John Hearn		"	100.0	2600
115	4179-2	Sno. John Hearn		"	100.0	1125
10284	4179-3	Sno. John Hearn		"	100.0	1000
26	4179-4	Sno. John Hearn		"	70.0	2440
6100	4179-5			"	70.0	4140
10811	4179-6			"	70.0	2440
12R	4180	Asile Ste-Brigite		Grande Allée		
4001	4180		Comp. Anglaise Catholique	"	80.0	11979.11
391	4180A	Asile Ste-Brigite		"	100.0	11810
766	4181	Hôtel-Dieu de Québec	Département de la Guerre	irrég.	irrég.	13804.81
16248	4181-1	Hôtel-Dieu de Québec		72.0	Sacré-Coeur	1728
1471	4181-2	Hôtel-Dieu de Québec		80.0	"	1026
7516	4181-3	Hôtel-Dieu de Québec		48.0	"	2171
7530	4181-4	Hôtel-Dieu de Québec		11.0	"	2128
19441	4181-5	Hôtel-Dieu de Québec		11.0	"	2129
1471	4181-6	Hôtel-Dieu de Québec		11.0	"	2640
15088	4181-7	John Ritchie		11.0	"	2094
15191	4181-8	Hôtel-Dieu de Québec		11.0	"	1781
1245	4181-9	Hôtel-Dieu de Québec		11.0	"	1481
14860	4181-10	Hôtel-Dieu de Québec		11.0	"	1116
49075	4181-11	Hôtel-Dieu de Québec		11.0	"	1111
2500	4181-12	Hôtel-Dieu de Québec		11.0	"	1140
1970	4181-13	Hôtel-Dieu de Québec		11.0	"	1142
4900	4181-14	Rue du Précieux Sang		66.0	"	1084
4900	4181-15	Hôtel-Dieu de Québec		11.0	"	1069
4900	4181-16	Hôtel-Dieu de Québec		11.0	"	1793
4900	4181-17	Hôtel-Dieu de Québec		11.0	"	2475
4900	4181-18	Hôtel-Dieu de Québec		11.0	"	1009
800	4181-19	Hôtel-Dieu de Québec		11.0	"	1009
800	4181-20	Hôtel-Dieu de Québec		11.0	"	1013
800	4181-21	Hôtel-Dieu de Québec		11.0	"	2490
11792	4181-22	Hôtel-Dieu de Québec		60.0	"	2211
1508	4181-23	Hôtel-Dieu de Québec		120.0	"	1611
2941	4181-24	Jeffrey Hale Hospital Association		888.0	St	29734
2941	4181-24	Rue du Sacré Coeur		irrég.	Sacré-Coeur	8442
2941	4181-25	Hôtel-Dieu de Québec		37.0	"	1065
2941	4181-26	Hôtel-Dieu de Québec		13.0	"	105.3
2941	4181-27	Hôtel-Dieu de Québec		11.0	"	104.7
1717	4181-28	Hôtel-Dieu de Québec		13.0	"	144R
1508	4181-29	Hôtel-Dieu de Québec		13.0	"	1415
2941	4181-30	Hôtel-Dieu de Québec		11.0	"	102.11
2941	4181-31	Hôtel-Dieu de Québec		11.0	"	102.1
2941	4181-32	Hôtel-Dieu de Québec		11.0	"	101.3
2941	4181-33	Hôtel-Dieu de Québec		11.0	"	100.5
31745	4181-34	Hôtel-Dieu de Québec		11.0	"	99.7
2929	4181-35	Hôtel-Dieu de Québec		11.0	"	98.0
2900	4181-36	Hôtel-Dieu de Québec		13.0	"	97.11
2900	4181-37	Hôtel-Dieu de Québec		13.0	"	97.1
2929	4181-38	Hôtel-Dieu de Québec		13.0	"	96.2
1507	4181-39	Hôtel-Dieu de Québec		13.0	"	95.3
2929	4181-40	Hôtel-Dieu de Québec		13.0	"	94.5
2900	4181-41	Hôtel-Dieu de Québec		37.0	St-Nazaire	106.5
2900	4181-42	Hôtel-Dieu de Québec		13.0	"	106.5
2929	4181-43	Hôtel-Dieu de Québec		11.0	"	104.7
43644	4181-44	Hôtel-Dieu de Québec		13.0	"	103.0
2929	4181-45	Hôtel-Dieu de Québec		13.0	"	102.11
2929	4181-46	Hôtel-Dieu de Québec		13.0	"	102.1
2929	4181-47	Hôtel-Dieu de Québec		13.0	"	101.7
2929	4181-48	Hôtel-Dieu de Québec		13.0	"	101.5
1508	4181-49	Hôtel-Dieu de Québec		13.0	"	99.7
1710	4181-50	Hôtel-Dieu de Québec		13.0	"	98.0
2929	4181-51	Hôtel-Dieu de Québec		13.0	"	97.11
2929	4181-52	Hôtel-Dieu de Québec		13.0	"	97.1
2929	4181-53	Hôtel-Dieu de Québec		13.0	"	96.2
2929	4181-54	Hôtel-Dieu de Québec		13.0	"	95.3
1408	4181-55	Rue du Précieux Sang		66.0	"	101R
						12276

QUANTIER MONTCALM MONTCALM WARD

Nos	Propriétaires actuels Actual Proprietors	Prop. à la date du Cadastre Prop. at date of cadastre	Front Front	Rue Street	Profondeur Depth	Superficie Area
4181-56	Rue St Cyrille			St Cyrille	60.0	4.0
4181-57	L. Hotel Dieu de Quebec			"	1.00	4.0
4181-58	L. Hotel Dieu de Quebec			"	1.00	4.0
4181-59	L. Hotel Dieu de Quebec			"	1.00	4.0
4181-60	L. Hotel Dieu de Quebec			"	1.00	4.0
4181-61	L. Hotel Dieu de Quebec			"	1.00	4.0
4181-62	L. Hotel Dieu de Quebec			"	1.00	4.0
4181-63	L. Hotel Dieu de Quebec			"	1.00	4.0
4181-64	L. Hotel Dieu de Quebec			"	1.00	4.0
4181-65	L. Hotel Dieu de Quebec			"	1.00	4.0
4181-66	L. Hotel Dieu de Quebec			"	1.00	4.0
4181-67	L. Hotel Dieu de Quebec			"	1.00	4.0
4181-68	L. Hotel Dieu de Quebec			"	1.00	4.0
4181-69	L. Hotel Dieu de Quebec			"	1.00	4.0
4181-70	Honore Blouin			"	19.0	11.0
4181-71	Adelard Larose			"	1.00	4.0
4181-72	R. S. Murphy			"	1.00	4.0
4181-73	R. S. Murphy	37	St Cyrille	"	100.0	4.0
4181-74	Honore Blouin			"	100.0	35.0
4181-75	Pierre Blouin			"	1.00	35.0
4181-76	Frs. Delisle, surs			"	19.0	35.0
4181-77	Frs. Delisle, surs			"	19.0	35.0
4181-78	S. De Vauxres			"	1.00	35.0
4181-79	S. De Vauxres			"	1.00	35.0
4181-80	Ls. A. Vallee			"	1.00	35.0
4181-81	Ls. A. Vallee	11.0	"	"	1.00	35.0
4181-82	Jos. A. Duchaine			"	1.00	35.0
4181-83	Jos. A. Duchaine			"	1.00	35.0
4181-84	Edg. Pelletier			"	1.00	35.0
4181-85	Jos. C. Boulanger			"	1.00	35.0
4181-86	Chs. G. Rollin			"	100.0	35.0
4181-87	Avenue de la Paix			"	1.00	35.0
4181-88	Ave. St Cyrille	90.0	"	"	21.0	143.0
4181-89	De Noel F. Lepinay	120.0	"	"	72.0	254.0
4181-90	J. A. Chupette			"	118.8	4.0
4181-91	Arch. Hay			"	113.0	37.0
4181-92	Arch. Hay			"	114.4	37.0
4181-93	Arch. Hay			"	113.8	37.0
4181-94	Arch. Hay			"	111.0	37.0
4181-95a	Ls. D. Morin			"	112.4	37.0
4181-95b	Ls. D. Morin	28.0	"	"	10.0	10.0
4181-96a	Ls. D. Morin			"	10.6	31.0
4181-96b	Ls. D. Morin			"	10.6	31.0
4181-97a	Ls. D. Morin			"	68.0	31.0
4181-97b	Ls. D. Morin			"	68.0	31.0
4181-98	De Isr. Chavenel, Hector Caron			"	68.0	100.0
4181-99	De Isr. Chavenel, J. A. Duchaine			"	68.0	200.0
4181-100	F. X. Collins			"	78.1	2.0
4181-101	J. A. Duchaine	33.0	"	"	88.1	25.41
4181-102	J. A. Duchaine			"	6.11	22.0
4181-103	Ed. Nesbitt			"	67.0	22.0
4181-104	Chs. Wheeler			"	67.7	22.0
4181-105	Chs. Wheeler			"	67.3	22.0
4181-106	Ls. A. Trempanier			"	67.1	22.0
4181-107	De A. Hatch	51.0	"	"	66.11	22.0
4181-108	Ave. D. Castonguay			"	66.0	22.0
4181-109	S. D. Paulin	33.0	"	"	66.7	21.0
4181-110	R. D. Kulka			"	66.8	20.0
4181-111	J. H. Hidi			"	66.3	21.0
4181-112	Wilhelmine Javallier			"	66.1	21.0
4181-113	Mathilda Goulet & al.			"	66.11	21.0
4181-114	J. A. Bernier			"	66.0	21.0
4181-115	J. A. Bernier			"	66.2	21.0
4181-116	Frs. Gaudreault			"	66.0	21.0
4181-117	Frs. Gaudreault			"	65.3	21.0
4181-118	Elargissement de la rue St Cyrille	0.00	"	"	65.1	21.0

QUARTIER MONTCALM—MONTCALM WARD

Nos Nos	Propriétaires actuels Propriétaires actuels	Prop. à la date du Cadastre Prop. à la date du Cadastre	Front Rue Street	Profond. Depth	Superficie
4382-5	Succ. L. J. Guilmartin		irrég. Grande Allée	irrég.	326.
4382-6				irrég.	302
4382-7	Rue				2193.
4382-7a	Passage				1308
4382-8	Succ. L. J. Guilmartin	20.0		64.4	286
4382-9	Succ. L. J. Guilmartin		irrég. Cl. Fontaine	irrég.	350.
4382-10	Succ. L. J. Guilmartin		irrég. Cl. Fontaine	irrég.	350.
4382-11			irrég. Cl. Fontaine	irrég.	3504
4382-11a	Passage	20.0	"	153.9	307
4382-12	De L. E. Gauvreau		irrég. "	153.8	53.
4382-13a	De L. E. Gauvreau		irrég. "	153.8	438.
4382-13b	J. Henri Boisvert		irrég. "	153.7	1415
4382-14	J. Henri Boisvert	25.0	"	153.6	383.
4382-15	J. Henri Boisvert	25.0	"	153.6	383.
4382-16	Patrick Hogan	25.0	"	153.5	382.
4382-17	Patrick Hogan	25.0	"	153.4	381.
4382-18	Patrick Hogan	25.0	"	153.3	382.
4382-19	Sergius Dufault	25.0	"	153.2	382.
4382-20	Sergius Dufault	25.0	"	153.1	382.
4382-21	J. H. Bogue	25.0	"	153.0	382.
4382-22	Arth. Veasey	25.0	"	152.11	381.
4382-23	Wm. J. Maguire	25.0	"	152.10	381.
4382-24	Rvdes Dames Ursulines de Québec	25.0	"	152.0	458.
4382-25	Rvdes Dames Ursulines de Québec	25.0	"	152.8	3814
4382-26	Rvdes Dames Ursulines de Québec	25.0	"	152.7	3812
4382-27	Rvdes Dames Ursulines de Québec	25.0	"	152.6	3812
4382-28	Rvdes Dames Ursulines de Québec	25.0	"	152.5	3808
4382-29	Rvdes Dames Ursulines de Québec	25.0	"	152.4	3807
4382-30	Rvdes Dames Ursulines de Québec	25.0	"	152.3	3804
4382-31	Rvdes Dames Ursulines de Québec	25.0	"	152.2	3802
4382-32	Rvdes Dames Ursulines de Québec	25.0	"	152.1	3800
4382-33	Rvdes Dames Ursulines de Québec	25.0	"	152.0	3798
4382-34	Rvdes Dames Ursulines de Québec	25.0	"	151.10	3797
4382-35	Rvdes Dames Ursulines de Québec	20.0	irrég. "	151.9	3048
4382-36	Rvdes Dames Ursulines de Québec	20.0	"	151.8	3033
4383	Succ. L. J. Guilmartin	Succ. N. H. Bowen	86.3 Grande Allée	107.0	1696.
4384		Cyr. Tessier	123.6 Scott	80.0	968
4384	Succ. F. X. Genest		"	80.0	712
4385	F. R. Genest		"	80.0	257
4385	Nap. Grenier	Jos. Martel	39.6 "	60.6	312
4386	Nap. Grenier	Plidime Campogon	37.10 "	60.6	270.
4387	J. J. Jobin & al.	Théophile Jobin	37.0 "	60.4	230.
4388	Nap. Boisson	Alfred Leclerc	45.0 "	60.2	310.
4389	Ernest Tessier	Jean Cloutier	30.3 "	45.0	137.
4390	De Alf. Blanchard	Wm Vremer	32.4 St-Amalde	52.3	1661
4391	De Alf. Blanchard	Pierre Guay	21.0 Scott	45.0	915
4392	Vve Geo. Walsh	Pierre Béland	15.0 "	76.4	1431
4393	Vve Geo. Walsh	Geo. Walsh	16.2 "	76.2	1441
4394	Vve Wm C. Young	Jos. Paquet	37.6 "	75.8	2812
4395	Bon. A. Turner	Honoré Boutet	37.10 "	74.9	2700
4396	Noel Rancourt	Noel Rancourt	37.6 "	74.3	2817
4397	Noel Rancourt	Edward Tweeds	37.0 "	73.6	2982
4398	Marie Soucy	F. X. Maguy	15.7 "	73.0	135.
4399	Is. Careau	Jos. Rousseau	15.7 "	72.8	1356
4400	John McKenna	James O'Brien	36.10 "	72.2	2657
4401	Oct. Talbot	Ths Guigley	46.1 "	71.6	3307
4402	Oct. Talbot	Edward McKenna	28.6 "	70.11	2021
4403		John W. Wright	67.8 "	71.10	4725
4403	F. A. Larue		42.8 "	irrég.	3671
4403a	H. A. Legendre		25.0 "		105.
4404	De E. Gagnon—Chs A. Pentland	Wm Henderson	135.0 Grande Allée	150.8	25137
4405		Wm Henderson	141.6 St-Amalde	254.5	36577
4406	Jean F. Guay	Succ. N. H. Bowen & al.	96.0 "	68.2	6529
4407	Giroux & Côté	Succ. N. H. Bowen	48.5 "	70.1	2079
4408		Succ. N. H. Bowen	98.9 Berthelot	140.4	14133

QUARTIER MONTCALM—MONTCALM WARD

Superficie	Noe	Propriétaires actuels Actual Proprietors	Prop. at date of cadastra Prop. at date of cadastral	Front	Rue Street	Profond. Depth	Superficie
326	4408-1	J. H. Lachance.....		25.0	Berthelot	134.0	2981
392	4408-2	C. W. Lindsay.....		25.0	"	134.0	2981
2193	4408-3	Alph. Gagnon.....		25.0	"	144.0	3096
1308	4408-4	Gustave Grenier.....		25.0	"	144.0	3096
284	4408-5			16.0	"	134.0	2188
3597	4409	R. Winfield.....	Vve Wm Phillips.....	43.6	"	232.0	10072
3597	4410		W. W. Scott.....	184.0	"	243.6	35194
3594	4410-1	La Banque de Montréal.....		42.0	Grande Allée	irrég.	3699
397	4410-2	La Banque de Montréal.....		7.0	"	131.0	915
53	4410-3	La Banque de Montréal.....		36.0	"	irrég.	4490
238	4410-4	De Arthur Smith.....		36.0	"	irrég.	4586
1439	4410-5	De L. C. Webster.....		35.0	"	irrég.	3567
384	4410-6	De L. C. Webster.....		93.0	Grande Allée	irrég.	11146
384	4410-7	L. C. Webster, DeA. Smith, Ruelle		15.0	Berthelot	133.0	1095
1824	4410-8	L. C. Webster.....		28.0	"	134.0	3744
381	4411	Succ. John Hearn.....	W. W. Scott.....	42.9	Le Chevrière	95.0	4085
382	4412	Vve Jules Taché & al.....	Vve Wm Phillips.....	85.0	"	97.0	8871
382	4413	Commissaires des Ecoles Catholiques	Michael Graham.....	43.0	"	81.8	3416
382	4414	John Brophy.....	James Hossack.....	42.2	"	89.0	1690
382	4415	P. N. Tessier.....	Denis O'Hare.....	43.3	"	86.6	4181
382	4416	Wm Nicholson.....	Geo. Batch.....	27.5	"	86.3	2792
381	4417	Vve Andrew Brown.....	Robert Moffatt.....	34.0	"	78.3	2464
458	4418	Vve Andrew Brown.....	Ths Stevenson.....	25.4	"	68.10	1730
3814	4419		Wm Bignell.....	34.8	"	97.0	9416
381	4419-1	Edward G. Meredith.....		57.0	Grande Allée	irrég.	4455
381	4419-2	Sir J. G. Garneau.....		41.3	"	irrég.	5180
380	4420	Vve Jos. Hamel.....	Henry S. Scott.....	irrég.	"	irrég.	10381
380	4421	F. X. Parauz—E. M. Lemou.....	De Wm White.....	49.4	"	129.6	7364
380	4422	Vve Edward Poston.....	Vve Edward Poston.....	23.9	"	126.0	2972
380	4423	Ths Breen.....	Vve Wm Poston.....	23.6	"	123.8	2992
380	4424	S. W. Drum—A. G. Sewell.....	Abraham Joseph.....	43.0	"	112.9	5245
379	4425		Abraham Joseph.....	149.6	St-Amable	irrég.	22943
379	4425-1	Passage.....		17.0	St-Amable	121.0	2200
394	4425-2	Wm John Mulrooney.....		50.0	"	irrég.	9200
1333	4425-3	La Cité de Québec.....		41.0	"	irrég.	4515
1695	4425-4	La Cité de Québec.....		41.0	"	irrég.	4197
968	4426		Succ. De J. G. Clapham, sur.	100.0	Grande Allée	99.4	9209
712	4426-1	Ada G. Sewell.....		18.3	Grande Allée	irrég.	1628
251	4426-2	De H. Staveley.....		42.4	"	irrég.	1070
312	4426-3	Jos. Archer.....		38.5	"	irrég.	3433
277	4426-4			68.5	"	49	3500
251	4426-2	Martha Henderson.....		25.10	"	48.9	1230
310	4426-1	La Cité et Succ. J. Hearn.....		93.6	St-Amable	irrég.	4796
347	4426-1-1	Robert Ritelne.....		21.0	D'Artigny	77.7	1746
1661	4426-1-2	N. J. Breen & al.....		21.0	"	77.6	1693
93	4426-1-3	Martha Henderson.....		42.11	"	53.0	2306
1432	4427	Vve A. L. Farley—De A. Cummings, Is Z. Montizambert.....	James Hossack.....	38.0	Grande Allée	99.6	4584
1444	4428		James Hossack.....	53.9	"	136.3	6936
2812	4428A	De P. C. Talhot.....		63.4	D'Artigny	50.6	3198
279	4428B	Hon. P. A. Choquette.....		56.0	Grande Allée	irrég.	3887
2812	4429	Vve Robert Modler.....	Robert Modler.....	100.0	St-Amable	39.2	3919
2982	4430		Succ. Hon. Juge Ths Alwin.....	54.6	Grande Allée	123.3	6396
133	4431	Vve H. A. Price.....		45.0	"	irrég.	5217
1336	4431-1	Ed. B. Garneau.....		3.0	"	irrég.	1043
2657	4431-2	P. A. Choquette.....		6.6	"	irrég.	133
137	4431		Mathew Enright.....	64.10	"	143.6	9360
202	4431	Ed. B. Garneau.....		64.10	"	irrég.	5449
4725	4431A	P. A. Choquette.....		58.0	Conroy	irrég.	1895
367	4431B	P. A. Choquette.....		34.6	St-Amable	irrég.	2016
105	4432	Owen Fahey.....	Patrick Fahey.....	60.6	St-Augustin	57.4	10326
25137	4432-1	Owen Fahey.....		25.1	Grande Allée	irrég.	1653
3657	4432-2	Owen Fahey.....		25.1	"	irrég.	1605
6528	4432-3	Owen Fahey.....		38.0	"	irrég.	2296
2974	4432	Owen Fahey.....		30.2	"	irrég.	1859
14133	4432B	Owen Fahey.....		36.5	Conroy.....	56.6	1748
	4433	A. L. Wade.....	Michael Brophy.....	27.6	St-Augustin	58.9	1682

QUARTIER MONTCALM—MONTCALM WARD

Nos	Propriétaires actuels Actual Proprietors	Prop. à la date du Cadastre Prop. at date of cadastre	Front Front	Rue Street	Profond. Depth	Superf.
4434	Succ. John Hearn	John S. Fry	50.6	Grande Allée	164.0	68.2
4435	Succ. John Hearn	John Hearn	43.0	"	164.0	78.3
4436	Gouvernement Provincial	Département de la Guerre	452.6	"	irrég.	2811
4437		Département de la Guerre	1818.0	Grande Allée	irrég.	49000
4437-1	Quebec Sk. Club		75.0	"	255.0	100
4437-2	Wm A. Verge		39.0	"	120.0	30
4437-3a	Vve B. Verret		25.0	"	120.0	30
4437-3b	Vve Frs E. Roy		5.0	"	120.0	30
4437-4	Vve Frs E. Roy		30.0	"	120.0	30
4437-5a	Vve Frs E. Roy		5.0	"	120.0	30
4437-5b	A. J. M. Painchaud		25.0	"	120.0	30
4437-6	Hon. J. Sheyhu		30.0	"	120.0	30
4437-7	Hon. J. Sheyhu		30.0	"	120.0	30
4437-8	Hon. J. Sheyhu		30.0	"	120.0	30
4437-9-1	Vve M. B. Irvine		25.0	"	120.0	30
4437-9-2	Vve R. Brodie		5.0	"	120.0	30
4437-10-1	Vve R. Brodie		20.0	"	120.0	24
4437-10-2	Eng. Hamel		10.0	"	120.0	1
4437-11-1	Eng. Hamel		15.0	"	120.0	18
4437-11-2	Aug. Hamel		15.0	"	120.0	18
4437-12-1	Aug. Hamel		16.0	"	120.0	1
4437-12-2	De G. Gagnon		20.0	"	120.0	24
4437-13-1	De G. Gagnon		5.0	"	120.0	7
4437-13-2	Vve D. Laurie		25.0	"	120.0	30
4437-14	Vve Naz. Turcotte		30.0	"	120.0	30
4437-15	Vve Naz. Turcotte		30.0	"	120.0	30
4437-16	Vve Naz. Turcotte		30.0	"	120.0	30
4437-17	Vve Naz. Turcotte		30.0	"	120.0	30
4437-18	H. Smith		30.0	"	120.0	30
4437-19	Gouvernement Fédéral		30.0	"	120.0	30
4437-20	Gouvernement Fédéral		30.0	"	120.0	30
4437-21	Gouvernement Fédéral		30.0	"	120.0	30
4437-22	Gouvernement Fédéral		30.0	"	120.0	30
4437-23	Gouvernement Fédéral		30.0	"	120.0	30
4437-24	Gouvernement Fédéral		30.0	"	120.0	30
4437-25	Gouvernement Fédéral		30.0	"	120.0	30
4437-26	Avenue McDonald		42.8	"	120.0	30
4437-27	A. C. Joseph - Jos Montifiore		100.0	"	253.0	211
4437-28	De John O'Meara - A. C. Joseph		30.0	"	120.0	42
4437-29	De John O'Meara - W. S. Thomas		30.0	"	120.0	30
4437-30			30.0	"	120.0	30
4437-31	W. S. Thomas		30.0	"	120.0	30
4437-32	W. S. Thomas - C. Holliday		30.0	"	120.0	30
4437-33	C. Holliday		30.0	"	120.0	30
4437-33a	Succ. R. Brodie		15.0	"	120.0	18
4437-34a	Succ. R. Brodie		15.0	"	120.0	18
4437-34	De Wm A. Marsh		15.0	"	120.0	18
4437-35	De W. A. Marsh		15.0	"	120.0	18
4437-60	De W. A. Marsh - W. J. B. Brune		30.0	"	120.0	24
4437-37	W. J. B. Brune - Vve A. Turcot		30.0	"	120.0	30
4437-38	Vve A. Turcot		30.0	"	120.0	30
4437-39	Vve A. Turcot		30.0	"	120.0	30
4437-40	H. T. Machin		30.0	"	120.0	30
4437-41	Wm Price		30.0	"	120.0	30
4437-42	Wm Price		30.0	"	120.0	30
4437-43	Wm Price		30.0	"	120.0	30
4437-44	J. Brakey		30.0	"	120.0	30
4437-45	J. Brakey		30.0	"	120.0	30
4437-46	J. Brakey		30.0	"	120.0	30
4437-47	J. Brakey		30.0	"	120.0	30
4437-48	Ave		30.0	"	120.0	30
4437-49a	E. R. Alleyn		00	"	255.0	241
4437-49b	L. Bilodeau		22.6	"	120.0	27
4437-50a	L. Bilodeau		7.6	"	120.0	9
4437-50b	L. Bilodeau		15.0	"	120.0	18
4437-51a	L. Bilodeau		5.0	"	120.0	18
4437-51b	L. Bilodeau		7.6	"	120.0	9

QUARTIER MONTCALM - MONTCALM WARD

Superf.	Nos	Propriétaires actuels Actual Proprietors	Prop. à la date du Cadastre Front Prop. at date of cadastre	Rue Street	Profond. Depth	Superfic.
687	4437-516	L. Bilodeau.....	22.6	Grande Allée	120.0	2709
713	4437-52	L. Bilodeau.....	30.0	"	120.0	3600
2817	4437-53	L. Bilodeau.....	30.0	"	120.0	3600
4900	4437-54	L. Bilodeau.....	30.0	"	120.0	3600
191	4437-55	Vve L. Demers—E. R. Alieyn.....	30.0	"	120.0	3600
39	4437-56	E. R. Alieyn—E. B. Garneau.....	30.0	"	120.0	3600
31	4437-57	E. B. Garneau—De Chs Lamarre.....	30.0	"	120.0	3600
9	4437-58	Chs King.....	30.0	"	120.0	3600
31	4437-58	Chs King.....	30.0	"	120.0	3600
7	4437-60	J. H. Holt.....	30.0	"	120.0	3600
31	4437-61	J. H. Holt.....	30.0	"	120.0	3600
39	4437-62	F. W. Smith.....	30.0	"	120.0	3600
39	4437-63	F. W. Smith.....	30.0	"	120.0	3600
49	4437-64	Juge J. C. McCorkill.....	30.0	"	120.0	3600
39	4437-65	Juge J. C. McCorkill.....	30.0	"	120.0	3600
7	4437-66	Ave.....	100.0	"	25.0	25500
74	4437-67	Sir Frs Langelier.....	30.0	"	120.0	3600
1	4437-68	Sir Frs Langelier.....	30.0	"	120.0	3600
18	4437-69	C. A. Parent.....	30.0	"	120.0	3600
18	4437-70	C. A. Parent.....	30.0	"	120.0	3600
1	4437-71	C. A. Parent.....	30.0	"	120.0	3600
44	4437-72	C. A. Parent.....	30.0	"	120.0	3600
7	4437-73	Eglise d'Angleterre.....	30.0	"	120.0	3600
39	4437-74	Eglise d'Angleterre.....	30.0	"	120.0	3600
39	4437-75	Eglise d'Angleterre.....	30.0	"	120.0	3600
39	4437-76	Eglise d'Angleterre.....	30.0	"	120.0	3600
39	4437-77	Eglise d'Angleterre.....	30.0	"	120.0	3600
19	4437-78	Eglise d'Angleterre.....	30.0	"	120.0	3600
39	4437-79	Eglise d'Angleterre.....	30.0	"	120.0	3600
19	4437-80	Eglise d'Angleterre.....	30.0	"	120.0	3600
39	4437-81	Eglise d'Angleterre.....	30.0	"	120.0	3600
82	4437-82	Eglise d'Angleterre.....	31.0	"	120.0	3600
19	4437-83	Ruelle.....	480.6 longueur		15.0 larg.	7207
7	4437-84	Eglise d'Angleterre.....	30.0	Ave Laurier	120.0	3600
10	4437-85	Eglise d'Angleterre.....	30.0	"	120.0	3600
5	4437-86	Eglise d'Angleterre.....	30.0	"	120.0	3600
213	4437-87	Eglise d'Angleterre.....	30.0	"	120.0	3600
43	4437-88	Eglise d'Angleterre.....	30.0	"	120.0	3600
10	4437-89	Eglise d'Angleterre.....	30.0	"	120.0	3600
39	4437-90	Eglise d'Angleterre.....	30.0	"	120.0	3600
0	4437-91	Eglise d'Angleterre.....	30.0	"	120.0	3600
39	4437-92	Eglise d'Angleterre.....	30.0	"	120.0	3600
39	4437-93	Eglise d'Angleterre.....	30.0	"	120.0	3600
187	4437-94	Vve Geo. Broomer.....	30.0	"	120.0	3600
18	4437-95	Vve Geo. Broomer.....	30.0	"	120.0	3600
14	4437-96	Vve Geo. Broomer.....	30.0	"	120.0	3600
44	4437-97	Gouvernement Fédéral.....	30.0	"	120.0	3600
44	4437-98	Gouvernement Fédéral.....	30.0	"	120.0	3600
10	4437-99	J. D. Cameron.....	30.0	"	120.0	3600
10	4437-100	F. W. Smith.....	30.0	Ave Taché	120.0	3600
10	4437-101	Succ. T. Peddington.....	30.0	"	120.0	3600
39	4437-102	Succ. T. Peddington.....	30.0	"	120.0	3600
39	4437-103	Succ. T. Peddington.....	30.0	"	120.0	3600
39	4437-104	Ruelle.....	120.0 longueur		15.0 larg.	1800
39	4437-105	Ruelle.....	110.0	"	15.0 larg.	7650
19	4437-106	F. W. Smith.....	30.0	Ave Laurier	120.0	3600
19	4437-107	John H. Holt.....	30.0	"	120.0	3600
39	4437-108	Chs King.....	30.0	"	120.0	3600
39	4437-109	Chs King.....	30.0	"	120.0	3600
39	4437-110	D. Griffin.....	30.0	"	120.0	3600
251	4437-111	A. S. Auger.....	30.0	"	120.0	3600
21	4437-112	De A. MacIntyre—A. S. Auger.....	30.0	"	120.0	3600
6	4437-113	De A. MacIntyre.....	30.0	"	120.0	3600
18	4437-114	Ruelle.....	15.0	"	120.0	1800
18	4437-115	R. H. O'Regan.....	30.0	Ave.	120.0	3600
9	4437-116	R. H. O'Regan.....	30.0	"	120.0	3600

QUARTIER MONTCALM—MONTCALM WARD

Noa	Propriétaires actuels Actual Proprietors	Prop. à la date du Cadastre Prop. at date of cadastre	Front Street	Rue Street	Profond. Depth	Superficie Superficie
4437-117	H. T. Machin.....		30.0	Ave.	120.0	3600
4437-118	H. T. Machin.....		30.0	"	120.0	3600
4437-119	John Breakey.....		30.0	"	120.0	3600
4437-120	John Breakey.....		30.0	"	120.0	3600
4437-121	John Breakey.....		30.0	"	120.0	3600
4437-122	John Breakey.....		30.0	"	120.0	3600
4437-123	Ruelle.....		30.0	"	120.0	3600
4437-124	Ruelle.....		120.0	longueur	15.0 larg.	1800
4437-124a	I. S. Bilodeau.....	840.0	"	"	15.0 larg.	1200
4437-125	Wm Price.....	097.9	"	"	5.6 larg.	1087
4437-126	Wm Price.....		30.0	Ave Laurier	120.0	3600
4437-127	Wm Price.....		30.0	"	120.0	3600
4437-128	Wm Price.....		30.0	"	120.0	3600
4437-129	Wm Price.....		30.0	"	120.0	3600
4437-130	Wm Price.....		30.0	"	120.0	3600
4437-131	Wm A. Marsh.....		30.0	"	120.0	3600
4437-132	Wm A. Marsh.....		30.0	"	120.0	3600
4437-133	Wm A. Marsh—C. Holliday.....		30.0	"	120.0	3600
4437-134	C. Holliday.....		30.0	"	120.0	3600
4437-135	Wm A. Marsh.....		30.0	"	120.0	3600
4437-136	Wm S. Thomas.....		30.0	"	120.0	3600
4437-137	Wm S. Thomas.....		30.0	"	120.0	3600
4437-138	Wm S. Thomas.....		30.0	"	120.0	3600
4437-139	Wm S. Thomas.....		30.0	"	120.0	3600
4437-140	Wm S. Thomas—A. C. Joseph.....		30.0	"	120.0	3600
4437-141	A. C. Joseph.....		30.0	"	120.0	3600
4437-142	Gouvernement Fédéral.....		30.0	"	120.0	3600
4437-143	Gouvernement Fédéral.....		30.0	"	120.0	3600
4437-144	Ruelle.....		15.0	"	120.0	1800
4437-145	Gouvernement Fédéral.....		30.0	Ave	120.0	3600
4437-146	Gouvernement Fédéral.....		30.0	"	120.0	3600
4437-147	Gouvernement Fédéral.....		30.0	"	120.0	3600
4437-148	Gouvernement Fédéral.....		30.0	"	120.0	3600
4437-149	Gouvernement Fédéral.....		30.0	"	120.0	3600
4437-150	Gouvernement Fédéral.....		30.0	"	120.0	3600
4437-151	Gouvernement Fédéral.....		30.0	"	120.0	3600
4437-152	Gouvernement Fédéral.....		30.0	"	120.0	3600
4437-153	Gouvernement Fédéral.....		30.0	"	120.0	3600
4437-154	Gouvernement Fédéral.....		120.0	longueur	15.0 larg.	1800
4437-155	Gouvernement Fédéral.....	732.8	"	"	15.0 larg.	1098
4437-156	Gouvernement Fédéral.....		30.0	Ave Laurier	120.0	3600
4437-157	Gouvernement Fédéral.....		30.0	"	120.0	3600
4437-158	P. B. Dumoulin.....		30.0	"	120.0	3600
4437-159	Succ. S. LeSage.....		30.0	Square	90.0	2700
4437-160	Alex. Chauveau.....		30.0	"	90.0	2700
4437-160a	Alex. Chauveau.....		30.0	"	90.0	2700
4437-161	E. G. Meredith & al.....		30.0	"	90.0	2700
4437-162	E. G. Meredith & al.....		30.0	Ave Laurier	120.0	3600
4437-163	E. G. Meredith & al.....		30.0	"	120.0	3600
4437-164	Gabrielle Ledroit.....		30.0	"	120.0	3600
4437-165	Gabrielle Ledroit.....		30.0	"	120.0	3600
4437-166	Gabrielle Ledroit.....		30.0	"	120.0	3600
4437-167	S. Rioux.....		30.0	"	120.0	3600
4437-168	S. Rioux.....		30.0	"	120.0	3600
4437-169	S. Rioux.....		30.0	"	120.0	3600
4437-170	Ruelle.....		15.0	"	120.0	1800
4437-171	Quebec Skating Club.....		15.0	"	120.0	1800
4437-172	Quebec Skating Club.....		30.0	Ave	132.8	3984
4437-173	E. Guimont—Quebec Sk. Club.....		30.0	"	132.8	3984
4437-174	E. Guimont—Quebec Sk. Club.....		30.0	"	132.8	3984
4437-175	Ave Laurier.....		30.0	"	132.8	3984
4437-64	Lisière irrégulière élargissant la Grande Allée.....	2937.8	longueur	"	60.0 larg.	176250
4437	Sir Ch. Ross—Gouvernement Fédéral Partie non subdivisée.....					91108
4438	Abraham Joseph.....		0.6	Grande Allée		4056846
4438a	Gouvernement Fédéral.....		77.0	"	136.11	23838
4438b	I. S. Bilodeau.....		107.0	"	120.0	9240
					120.0	12000

QUARTIER MONTCALM MONTCALM WARD

Superfic	Noa	Propriétaires actuels Actual Proprietors	Prop. à la date du Cadastre Prop. at date of cadastre	Front Street	Rue Street	Profond. Depth	Superfic
	1438	Lisière élargissant la Grande Allée.		187	Grande Allée	0760	1998
3600	1438		1 3/4	Clapham, jr		2100	13753
3600	1439	Jos. Montebello		6	Grande Allée		
3600	1440		Séminaire de Québec			0100	1442780
3600	1440-1	J. McCarthy		300	"	1280	3840
3600	1440-2	Séminaire de Québec		300	"	1280	3840
3600	1440-3	Séminaire de Québec		300	"	1280	3840
1800	1440-4	Séminaire de Québec		300	"	1280	3840
1200	1440-5	Séminaire de Québec		300	"	1280	3840
1080	1440-6	Séminaire de Québec		300	"	1280	3840
3600	144-7	Séminaire de Québec		300	"	1280	3840
3600	1440-8	Séminaire de Québec		300	"	1280	3840
3600	9	Séminaire de Québec		300	"	1280	3840
3600	10	Séminaire de Québec		300	"	1280	3840
3600	11	Séminaire de Québec		300	"	1280	3840
3600	12	Séminaire de Québec		300	"	1280	3840
3600	13	Séminaire de Québec		300	"	1280	3840
3600	14	Séminaire de Québec		300	"	1280	3840
3600	1440-15	Séminaire de Québec		300	"	1280	3840
3600	16a	Séminaire de Québec		300	"	1280	3840
3600	16b	Séminaire de Québec		300	"	1280	3840
1600	17	Séminaire de Québec		150	"	1280	3840
3600	18	Séminaire de Québec		300	"	1280	3840
3600	19	Séminaire de Québec		300	"	1200	3600
3600	21	Séminaire de Québec		300	Ave Brindley	1280	3840
3600	22	Séminaire de Québec		300	"	1200	3600
3600	23	Séminaire de Québec		300	"	1200	3600
3600	23a	Séminaire de Québec		300	"	1200	3600
3600	23b	Séminaire de Québec		300	"	1200	3600
1800	24	Séminaire de Québec		300	"	1200	3600
3600	1440-25	Séminaire de Québec		300	"	1200	3600
3600	26	Séminaire de Québec		300	"	1200	3600
3600	27	Séminaire de Québec		300	"	1200	3600
3600	28	Séminaire de Québec		300	"	1200	3600
3600	29	Séminaire de Québec		300	"	1200	3600
3600	1440-30	Séminaire de Québec		300	"	1200	3600
3600	31	Séminaire de Québec		300	"	1200	3600
3600	32	Séminaire de Québec		300	"	1200	3600
1800	144-33	Séminaire de Québec		300	"	1200	3600
10980	1440-34	Séminaire de Québec		300	"	1200	3600
3600	35	Séminaire de Québec		300	"	1200	3600
3600	36	Séminaire de Québec		300	"	1200	3600
3600	37	Séminaire de Québec		350	"	1200	4200
2700	1440-38	Séminaire de Québec		350	"	1200	4200
2700	39	Ruelle		608	de Bourgoin	150 larg.	8597
2700	40	Séminaire de Québec			Rue (Ave Brindley)		3600
2700	41	Séminaire de Québec		300	"	1000	3000
3600	42	Séminaire de Québec		300	"	1000	3000
3600	43	Séminaire de Québec		300	"	1000	3000
3600	44	Séminaire de Québec		300	"	1000	3000
3600	44	Séminaire de Québec		300	"	1000	3000
3600	1440-45	Séminaire de Québec		300	"	1000	3000
3600	46	Séminaire de Québec		300	"	1000	3000
3600	47	Séminaire de Québec		300	"	1000	3000
3600	48	Séminaire de Québec		300	"	1000	3000
3600	49	Séminaire de Québec		300	"	1000	3000
1800	1440-50	Séminaire de Québec		300	"	1000	3000
1980	51	Séminaire de Québec		300	"	1000	3000
3900	52	Séminaire de Québec		100	"	1000	3000
3900	53	Séminaire de Québec		100	"	1000	3000
3080	54	Séminaire de Québec		300	"	1000	3000
176250	1440-55	Séminaire de Québec		300	"	1000	3000
91108	56a	Séminaire de Québec		300	"	1000	3000
4056846	56b	Séminaire de Québec		300	"	1000	3000
23838	57	Séminaire de Québec		300	"	1000	3000
9240	58	Séminaire de Québec		300	"	1000	3000
1200							

QUARTIER MONTCALM MONTCALM WARD

Noe	Propriétaires actuels Actuel Propriétaires	Prop. à la date du Cadastre Prop. et de de of radestre	Front	Rue Street	Profond. Depth	Superfic.
-59	Séminaire de Québec.....					
4440-60	Séminaire de Québec.....		30.0	A de Bernière	100.0	3000
-61	Séminaire de Québec.....		30.0	"	100.0	3000
-62	Séminaire de Québec.....		30.0	"	100.0	3000
-62a	Séminaire de Québec.....		30.0	"	100.0	3000
-62b	Séminaire de Québec.....		30.0	"	100.0	3000
-63	Séminaire de Québec.....		30.0	"	100.0	3000
-64	Séminaire de Québec.....		30.0	"	100.0	3000
4440-65	Séminaire de Québec.....		30.0	"	100.0	3000
-66	Séminaire de Québec.....		30.0	"	100.0	3000
-67	Séminaire de Québec.....		30.0	"	100.0	3000
4440-68	Ruelle.....		30.0	"	100.0	3000
4440-69	Séminaire de Québec.....		30.0	"	100.0	3000
-70	Séminaire de Québec.....		30.0	A de Bernière	100.0	3000
-71	Séminaire de Québec.....		30.0	"	100.0	3000
-72	Séminaire de Québec.....		30.0	"	100.0	3000
-73	Séminaire de Québec.....		30.0	"	100.0	3000
-74	Séminaire de Québec.....		30.0	"	100.0	3000
-75	Séminaire de Québec.....		30.0	"	100.0	3000
-76	Séminaire de Québec.....		30.0	"	100.0	3000
-77	Séminaire de Québec.....		30.0	"	100.0	3000
4440-78	Ave de Bernière.....		38.9	"	100.0	3875
-79	Séminaire de Québec.....		100.0	longueur	70.0	7100
4440-80	Séminaire de Québec.....		30.0	A de Bernière	56.1	1683
-81	Séminaire de Québec.....		30.0	"	56.1	1683
-82	Séminaire de Québec.....		30.0	"	56.2	1688
-83	Séminaire de Québec.....		30.0	"	56.3	1692
-84	Séminaire de Québec.....		30.0	"	56.4	1696
4440-85	Séminaire de Québec.....		30.0	"	56.4	1696
-86	Séminaire de Québec.....		30.0	"	56.5	1700
-87	Séminaire de Québec.....		30.0	"	56.6	1704
-88	Séminaire de Québec.....		30.0	"	56.7	1708
-89	Séminaire de Québec.....		30.0	"	56.8	1712
-90	Séminaire de Québec.....		30.0	"	56.0	1716
4440-91	Séminaire de Québec.....		30.0	"	56.10	1720
4440-156	Revs Pères Dominicains.....		30.0	"	56.11	1724

Les lots de cette subdivision portant les Nos 4440-92 jusqu'à 4440-350 inclusivement (soit 260 lots de 1080 à 410 pieds) ont été acquis par la Commission des Champs de Bataille.

4441	Ladies Protestant Home Asylum.....	John Gilmour.....	216.6	Grande Allée	55.0	11650
4442	Succ. W. Lampton.....	Win Lampton.....	206.8	"	irrég.	13921
4443	Révé P. Dominicains.....	Michael Connolly.....	204.0	"	350.0	8814
4444	John Brophy.....	Gouvernement Provincial.....	140.0	Batterie	irrég.	4970
4445		Robert Reed.....	37.0	Wolfe	80.0	2800
4446		Robt Reed.....	35.0	Townsend	80.0	2800
4447	Gouvernement Provincial.....	Gouvernement Provincial.....	245.0	De la Tour	irrég.	22120
4448	Gouvernement Fédéral.....	Gouvernement Provincial.....	424.0	"	116.0	49184
4449		Gouvernement Provincial.....	140.0	Townsend	610.0	85900
4450		Gouvernement Provincial.....	140.0	"	irrég.	13120
4451		Gouvernement Provincial.....	105.0	Murray	86.0	17900
4452		John Garbatz.....	35.0	de l'Eglise	86.0	3000
4453		Geo. Greely.....	35.0	"	80.0	2800
4454		Gouvernement Provincial.....	105.0	Murray	irrég.	83100
4455		Gouvernement Provincial.....	156.0	Ware	452.0	601008
4456		Gouvernement Provincial.....	486.0	de l'Eglise	140.0	68020
4457		John Garbatz.....	35.0	"	70.0	2450
4458		John Garbatz.....	35.0	Ware	70.0	2450
4459		Gouvernement Provincial.....	80.0	"	105.0	8400
4460		Jean Chevallier.....	35.0	de l'Eglise	80.0	2800
4461		Daniel Holden.....	27.0	"	80.0	2160
4462		Daniel Holden.....	27.0	Wolfe	75.0	1890
4463		Ths McAdams.....	37.0	de l'Eglise	70.0	2450
4464		Gouvernement Provincial.....	75.0	"	70.0	2450
4465		Gouvernement Provincial.....	144.0	Ware	irrég.	8190
4466		Gouvernement Provincial.....	28.0	"	irrég.	320
4467		Gouvernement Provincial.....	176.0	Wolfe	72.0	13120

QUARTIER MONTCALM MONTCALM WARD

Superfic.	Nos	Propriétaires actuels Actual Proprietors	Prop. à la date du Cadastre Prop. at date of cadastre	Front Rue Street	Profond. Depth	Superfic.
3000	4378		Gouvernement Provincial	1320 Ware	861.0	16275
3000	4380		Gouvernement Provincial	2300 "	75.0	17250
3000	4370		Gouvernement Provincial	1207.0 du Cap	33.0	77218

Partie de N.-D. de Québec

3000	152	De Jas. Tanguay	M. Murphy	33.6 Wolfe	92.8	3084
3000	153	Rvds PP. Dominicains	M. Connolly	108.0 St-Louis	100.0	16200
3000	154	Gouvernement Provincial	Gouvernement Provincial	326.0 Wolfe	93.0	21018
3000	155	Théo. Dussault	Alex. Powell	86.6 "	93.0	8115
3000	156	Gouvernement Provincial	Gouvernement Provincial	33.6 "	88.0	2114
3000	157	Gouvernement Provincial	Gouvernement Provincial	130.0 "	irrég.	4270
3000	158	Gouvernement Provincial	A. Thompson	33.9 "	81.6	2730
3000	159	Gouvernement Provincial	Gouvernement Provincial	86.3 "	irrég.	24630
3000	160		Gouvernement Provincial	130.0 "	irrég.	30840
3000	160a	De Gen. Bellefleur		33.0 de la Tour	70.0	2450
3000	160b	De Gen. Bellefleur		33.0 "	70.0	2450
3000	161	Gouvernement Provincial	Gouvernement Provincial	38.0 Wolfe	140.0	4804
3000	161a	Miller		38.0 du Monument	66.0	2310
3000	161b	Miller		38.0 "	66.0	2310
3875	162	Gouvernement Provincial	Gouvernement Provincial	197.0 Wolfe	81.0	14581
7110	163	Vve J. Muses		31.3 "	81.0	2700
1685	163a	Vve J. Muses		31.3 "	81.0	2700
1681	163b	Vve J. Muses		31.3 "	81.0	2700
1688	164	Adeline Bellefleur	Succ. Denis D'Hare	141.0 St-Louis	irrég.	46888
1602	165	Commissaires des Champs de Batailles	Gouvernement Fédéral	10 arp. 8 perch. "	irrég. 86 arp. 3 pr.	
1600	166		Gouvernement Provincial	2 arp. 2 perch. "	5 a. 8 p. 6 a. 42 p.	

Partie de St-Colomb de Sillery

1704	227	Religieuses Ursulines	Gilmour		irrég.	75 a. 8 per.
------	-----	-----------------------	---------	--	--------	--------------

11655
139951
88340
4971
2800
2800
22192
40184
859
13120
17900
3000
2800
84100
101108
68020
2450
2450
8400
2800
2100
1890
2450
5250
8100
3200
1350

QUARTIER ST-VALIER.—ST. VALIER WARD

Partie du Cadastre de la paroisse de St-Sauveur.

N ^o c	Propriétaires actuels Actual Proprietors	Prop. à la date du Cadastre Prop. at date of cadastre	Front Front	Rue Street	Profond. Depth	Superf.
1	J. B. Renaud & Cie & al.	Pierre Lagané	375.0	Canillon	170.0	8.018
2	Vve Is. Paradis	Joachim Bédard	20.0	St-Mathias	55.0	1.1
3	De J. B. Héribé & al.	De F. Martineau	40.0	"	55.0	2.2
4	Succ. Ed. Drolet	Edouard Drolet	40.0	"	55.0	2.2
5	Téles. Hervieux	Joachim Bédard	40.0	"	55.0	2.2
6	Canadian Pacific Ry.	De J. B. Falardeau	40.0	"	55.0	2.2
7		De J. B. Falardeau	40.0	"	55.0	2.2
8	V. Beaupré, jr.	Jos. Villeneuve	40.0	"	51.11	2.0
9	Auguste Perron	Jacques Bonnet	40.0	"	55.0	2.1
10	Léger Dorval	Jos. Marquis	40.0	"	55.0	2.1
11	Succ. Z. Carou	Jos. Moigny	40.0	"	55.0	2.1
12	Férol Dorval	Joachim Bédard	40.0	"	55.0	2.1
13	Frs. Chartré	Ferd. Tremblay	33.0	"	170.0	1.01
14	Edgar Beaupré	Vict. Beaupré	43.0	Falco	55.0	2.2
15	Jg. Villeneuve	Jacques Villeneuve	40.0	"	55.0	2.2
16	Is. Noël	Pierre Gagnon	40.0	"	55.0	2.2
17	De Vincent Gagny	Jean Lambert	10.0	"	55.0	2.2
18	Le Noël	Joachim Bédard	40.0	"	55.0	2.1
19	Ed. Poulin	Joachim Bédard	40.0	"	55.0	2.1
20	Ed. Poulin	Joachim Bédard	40.0	"	55.0	2.1
21	Frs. Boulanger	Joachim Bédard	40.0	"	55.0	2.1
22	Jos. Tremblay	Louis Picard	35.0	"	55.0	2.1
23	Jos. Julien, Sr.	De Jean Baron	40.0	"	55.0	2.1
24	Is. Noël	Alfred Yvener	40.0	"	55.0	2.1
25	Ludger Martin	Pierre Morin	40.0	"	55.0	2.1
26	Is. Noël	Joachim Bédard	40.0	"	55.0	2.1
27	Vve Jos. Collin	Elz. Barou	57.3	D'Harville	110.0	20.1
28	E. Savard	Nap. Julien	40.0	"	55.0	2.1
29	Nap. Rhéault	Vve Pierre Larcher	40.0	"	55.0	2.1
30	Pierre L. Heureux	Vve Jos. Motarquet	40.0	"	55.0	2.1
31	J. H. Dion	Jos. Dumas	40.0	"	55.0	2.1
32	Ph. Paradis	Frs. Dumas	40.0	"	55.0	2.1
33	Jos. Desroches	Jos. Fortier	40.0	"	55.0	2.1
34	A. Plante	Pierre Sansfaçon	40.0	"	55.0	2.1
35	Pierre Mercier	Bénoni Dupuis	40.0	"	55.0	2.1
36	De Ant. Michaud & al.	Joachim Bédard	40.0	"	55.0	2.1
37	Is. Noël	Jos. Quéret dit Latubaque	40.0	"	55.0	2.1
38		Pierre Chartré, Jr.	60.0	D'Harville	54.7	3.17
38a	A. Renaud		29.6	"	55.0	1.0
38b	Vve Jos. Collin		170.0	"	55.0	10.4
39	J. Villeneuve	Jacques Villeneuve, Jr.	31.0	Falardeau	54.7	15.5
40	F. X. Boissonnault	Joachim Bédard	40.0	"	54.8	2.1
41	L. Gagné	Germ. Plante	40.0	"	54.9	2.1
42	Jos. Renaud	Joachim Bédard	40.0	"	54.9	2.1
43	Jos. Isabelle	Frs. Dumas, Sr.	40.0	"	54.9	2.1
44	Victor Ciguère	Edouard Cassin	40.0	"	54.9	2.1
45	Jos. Bissonnette	Étienne Parout	40.0	"	55.0	2.1
46	F. J. Picard	Alex. Latulippe	40.0	"	55.0	2.1
47	O. Fournier & al.	Jos. Giroux	40.0	"	55.0	2.1
48	A. Thivierge	Bernard Simard	40.0	"	55.0	2.1
49	Vve M. Bissonnette	Vve Jean Piché	40.0	"	55.0	2.1
50	Geo. Lortie	De Jean Tardif	40.0	"	55.0	2.1
51	De Jos. Bouchard	Edouard Renaud	40.0	"	55.0	2.1
52	Jos. Boissonnault, Sr.	Jos. Boissonneau	34.3	"	55.0	2.1
53	Elz. Lessard	Pierre Parent	43.6	De Jimonville	55.0	2.1
54	Vve A. Mouier	Thomas Laverdière	20.0	"	55.0	1.1
55	Nap. Vaillancourt	Jean Gagnon	20.0	"	55.0	1.1
56	A. Gauthier, Sr.	Antoine Gauthier	40.0	"	55.0	2.1
57	Ed. Bégin	Narcisse Gamache	40.0	"	55.0	2.1

QUARTIER ST-VALIER.—ST. VALIER WARD

Nos	Propriétaires actuels Actual Proprietors	Prop. à la date du Cadastre Prop. at date of cadastre	Front	Rue Street	Profond. Depth	Superficie
48	Vve H. Maranda	Honoré Maranda	400	De Ammonville	55.6	2221
49	Jos Coulet	Urbain Létourneau	400	"	55.6	2221
50	H. Picard	Jos. Lachaux	400	"	55.6	2221
51	J. P. Tanguay	Oct. Laberge	400	"	55.2	2206
52	E. Plante	Leon Coulet	400	"	55.2	2206
53	Cte. Gérard	Edmond Lapointe	400	"	55.2	2206
54	L. Bte. Cloune	Edmond Picard	400	"	55.2	2206
55	Ernst Coulet	Jos. Renaud	400	"	55.2	2206
56	Elz. Plante	Joachim Bédard	400	"	55.2	2206
57	N. Leblond	Frs. Thivierge	400	"	51.2	2088
58	E. Roum	Jos. Gen. Monier	35.4	Tessier	irrég.	1808
59	Vve Jos. Tanguay	Jos. Gen. Monier	24.0	"	35.2	1139
60	Frs. Falardeau & al.	Nap. Belgore	400	"	55.2	2206
61	Rvd P. M. Roussel	Ant. Langlois	400	"	55.2	2206
62	P. N. Ratté	P. N. Ratté	400	"	55.2	2206
63	J. B. H. Guilbault	Nap. Gamache	400	"	51.2	2206
64	Vve P. De Varennes	Pierre De Varennes	400	"	55.2	2206
65	Dr E. Belisle	Vve Magloire Avard	53.4	"	55.2	2206
66	Thel. Verret	Pierre Verret	26.8	"	55.0	2013
67	A. Trudel & Cie.	Ant. Griffois	400	"	55.0	1867
68	Jean Drolet	Jean Drolet	400	"	51.0	2200
69	Jos. Tanguay	Pier. Portogais du Bassin	400	"	55.0	2200
70	De Chs. A. Griffin	Elz. Couillard de Beaumont	400	"	54.11	2198
71	De Chs. A. Griffin	Chs. Paquet	400	"	54.0	2196
72	Vve Chs. Roussel	Joachim Bédard	400	"	54.7	2194
73	A. Crépanit	Leon Paquet	22.0	"	54.6	1160
74	Vve L. Laroché	Leon Tanguay	53.4	Bédard	54.6	2754
75	Vve L. Laroché	Joachim Bédard	50.0	"	54.7	1097
76	Ovide Landry	Joachim Bédard	400	"	54.7	2196
77	F. N. Blouin	Joachim Bédard	400	"	54.11	2198
78	P. Boulanger	Honoré Bélanger	400	"	55.0	2200
79	Jos. Paquet	Louis Thivierge	400	"	55.0	2200
80	Wm. Langlois	Joachim Bédard	400	"	55.0	2200
81	Nap. Nadreau	Joachim Bédard	400	"	55.0	2200
82	Naz. Côté	P. N. Côté	400	"	55.0	2213
83	Es. Trepaint	Louis Giguère	400	"	55.0	2213
84	Gez. Lachance & al.	De Pierre Lachance	400	"	55.0	2211
85	Chs. Bélanger	Vve J. B. Bélanger	400	"	55.0	2213
86	L. Latulippe	Leon Ledere	400	"	55.0	2213
87	P. N. Blouin	Jean Roum	400	"	55.0	2213
88	J. Bte. Bourbon & al.	Supr. Samuel Tozer	92.0	"	irrég.	2619R
89	Jos. Onellet	Jos. Paré	400	De Valheia	55.0	2213
90	Delle J. Bédard	F. N. Vaillancourt	400	"	55.0	2211
91	P. Verret	Chs. Verret	49.0	"	55.0	2213
92	Dr H. Lavoie	Etienne Alarie	400	"	55.0	2211
93	De Elz. Canonette & al.	Ths. Proteau	400	"	55.0	2211
94	Jos. Martel & al.	Etienne Chisian	400	"	55.0	2213
95	J. Martel	Jos. Martel	49.0	"	56.0	2248
96	Jos. Durval	J. B. Giguère	49.0	"	56.0	2248
97	Vve A. Dorval	Germ. Thernault	400	"	56.0	2242
98		D. Cantin	50.0	"	56.0	2242
99	J. J. Grenier & al.	H. Jos. Letarte			irrég.	3093
100	Frs. Kirouac	Jean E. Gingras	41.0	St-Valier	irrég.	8670
101	Frs. Kirouac		45.0	"	irrég.	3021
102	De J. Piché	J. B. Gosselin	1.0	St-Catherine	irrég.	1516
103	De J. Drouin	Jean Bernard	40.0	"	56.0	2248
104		Jos. I. Vézina	40.0	"	56.0	2242
105	Jos. Pouliot	H. B. Duperré	40.0	"	56.0	2242
106	Alf. Côté	Joachim Bédard	40.0	"	56.0	2242
107	Yves Julien	Joachim Bédard	40.0	"	56.0	2242
108	T. P. Griffin	Zéph. Beaulieu	67.2	St-Ambrose	irrég.	2160
109	J. A. Monimny	Gen. Paquet	39.0	Bédard	irrég.	1890
110	P. N. Côté	Frs. Paquet	35.4	"	irrég.	2340
111	Chs. Roussel	Nicolas Cantin	35.0	St-Ambroise	irrég.	1587
112	P. N. Côté	Pierre Bélanger	25.10	Bédard	irrég.	1498
113	De Chs. Gravel	Chs. Lamontagne	25.5	St-Ambroise	irrég.	1278

QUARTIER ST-VALIER.—ST-VALIER WARD

Nos	Propriétaires actuels Actual Proprietors	Prop. à la date du Cadastre Prop. at date of cadastre	Front	Rue Street	Profond. Depth	Superficie
123	Vve Ls. Bélanger	Ls. Bélanger	68.2	Ste-Catherine	irrég	3577
124	Geo. Mann	Ls. Thibault	60.5	"	irrég	2874
125	Geo. Mann	Hipp. Cloutier	40.0	Ste-Catherine	58.0	2107
126	Ths. Gagnon	Théo. Dussault	43.0	"	55.0	2254
127	Lé T. Poitras	J. B. Picard	40.0	"	irrég	3804
128	Rue Ste-Catherine	Wm. Sample	45.0	"	61.0	2381
129	C. Turcotte	Michael McKennon	70.4	"	irrég	5516
130	Delle V. Dion	J. B. Dagnan dit Laprise	52.0	St-Valier	63.4	3270
131	J. G. Bérubé	Clément Gamache	42.0	"	64.0	2707
132	H. Parent	Hipp. Cloutier	46.0	St-Ambroise	82.0	2953
133	A. Côté & al.	Wm. Tozer	7.0	"	irrég	617
134	De Y. Poirras	Evariste Vézina	41.0	St-Valier	66.0	2661
135	Jos. Savard	Wm. Tozer	47.0	"	67.0	3087
136	Vve H. Bergeron	Baz. Bergeron	46.6	"	67.5	3077
137	A. Leclerc	Abraham Cantin	67.0	St-Ambroise	irrég	3210
138	A. Leclerc	Jean Burgess	20.10	St-Valier	67.5	2420
139	J. Dion & al.	De Jos. Dion	50.8	"	irrég	1757
140	E. Clusiau	Ant. Bertrand	72.6	Ste-Catherine	irrég	3072
141	N. Dubéau	Viet. Beaupré	71.9	"	irrég	2607
142	De J. E. Halle	Augustin Huard	41.0	Parent	65.1	2841
143	" Dussault	Elie Nolet	100.0	"	65.1	2813
144	Al. Aré	Clément Asselin	10.9	Bédard	65.11	3028
145	Ed. Piche	P. N. Dinet	21.7	"	65.2	1417
146	Nap. Dorval	Rémi Roussel	21.6	Parent	65.1	1400
147	W. Morissette	Abraham Cantin	21.6	"	65.3	1400
148	Jos. Gemois	P. X. Drouin	21.6	Bédard	65.9	1416
149	Jos. Gemois	Jus. Allaire	21.7	"	65.9	1174
150	W. Morissette	Jus. Drolet	21.5	Parent	65.3	1407
151	P. Verreault	Honoré Muisan	21.6	"	65.3	1408
152	Geo. Mann	Olivier Goulet	21.6	Bédard	64.10	1177
153	Geo. Mann	Vve Théo. Dussault	21.7	"	64.0	1181
154	J. B. T. Pellerin	John Magre	42.11	Parent	65.5	2800
155	Geo. Mann	Yhs. Fortin	21.6	Bédard	64.0	1188
156	Celine Lejoux & al.	Pier. Téléph. Lépine	43.1	"	64.10	2717
157	Delle Z. Lelièvre & al.	Magloire Lévesque	42.1	Parent	65.7	2813
158	J. Falardeau	Ls. Savard	21.6	"	65.8	1414
159	Vve I. Gagnon	Jus. Brodrigue	21.1	Bédard	63.8	1184
160	Vve I. Gagnon	Isidore Gagnon	21.1	"	63.8	1184
161	Frs Binet, Sr.	Frs Binet	21.0	"	63.8	1179
162	Frs Binet, Sr.	P. Y. Shlaver	21.6	"	63.7	1179
163	Vve P. C. Fortin	Pier. Cel. Fortin	43.4	"	63.6	2759
164	C. E. Fortin	De Félix Fortin	41.7	"	63.0	2757
165	Surr. F. Breton	Perl. Breton	43.1	"	63.6	2754
166	A. Simard	Magloire Simard	43.1	"	61.6	2754
167	A. Laveau	Jean Drouin	21.6	"	64.6	1341
168	A. Simard	Ls. Trépanier	21.6	"	63.6	1341
169	Jos. Dumperre	Chs. Dumperre	43.1	"	63.6	2737
170	Nap. Morissette	Etienne Duhuc	42.11	Parent	63.6	2737
171	A. Lapointe & al.	Vve Jacques Renaud	40.11	"	63.6	2737
172	D. Lapointe	Isidore Perron	53.5	"	63.0	2624
173	P. Koeninger	Frs Bédard	21.5	"	64.0	1174
174	O. Gagnon & al.	Jos. Boissonnault	21.5	"	64.0	1177
175	D. Gagnon	Jos. Boissonnault, jr.	21.6	"	64.7	1173
176	De A. Maranda	Jos. Tanguay	21.6	"	64.10	1191
177	De A. Maranda	Félix Perron	21.0	"	65.0	1302
178	P. Laberge	Paul Langlois	21.6	"	65.3	1305
179	P. Laberge	Pierre Drouin	21.0	"	65.6	1307
180	Y. Jullien	Ls. Lelièvre	42.11	"	65.6	2702
181	J. Falardeau	Jean Falardeau	21.5	"	65.8	1190
182	F. Lamothé & al.	Chs. Vachon	17.0	"	irrég	8803
183	Vve C. Villeneuve	Torenee McLaughlin	83.0	"	irrég	8675
184	De Jos. Savard	Filouard Dolbec	42.6	St-Valier	irrég	4947
185	De Jos. Savard	Filouard Dolbec	22.6	Parent	65.0	1204
186	De J. E. Trépanier	Ant. Bridamour	18.6	"	65.0	1463
187	J. Drodet, Sr.	Mf. Miller	43.6	"	64.1	2703
188	Le Patronage	Théod. Poulin	42.6	St-Valier	64.0	2731

QUARTIER ST-VALIER.—ST VALIER WARD

Superficie	N ^o	Propriétaires actuels Actual Proprietors	Prop. à la date d'Insc. Prop. et date d'Insc.	Caract. Pront et date d'Insc.	Rue Street	Profond Depth	Superficie
1677	81	Is. Desclunes	Honore Belleau	1710	St Valier	64	2752
2164	82	J. E. Richard	Pierre Perron	1709	Parent	61.9	2749
2197	83	J. A. Fortin	Felix Fortin	1702	"	64.7	1142
2254	84	J. A. Fortin	Frs. Bedard	2107	"	64.6	1149
4804	85	J. A. Fortin	De Felix Fortin	4106	St Valier	64.0	2672
4881	86	Succ. De W. Brunet	L. O. Brunet	4107	"	64.0	2812
5517	87	Ph. Bertrand	Jean Carhual	2107	Parent	64.6	1409
1479	88	Succ. De W. Brunet	L. O. Brunet	2103	"	64.6	1439
4707	89	Ph. Bertrand	Anselme Thibault	1800	"	64.5	1194
2953	90	Ph. Bertrand	Telephore Tuttegeant	1800	"	65.8	1392
617	91	Ph. Bertrand	Thy Crotty	4107	St Valier	64.0	2752
2661	92	Succ. Frs. Angers	Frs. Angers	4106	Parent	128.0	5249
1017	93	J. A. Drouet	Nato Dion	4300	"	128.0	7412
1071	94	Bertrand & Guiblot	Geo. Miller	4206	St Valier	63.0	2659
1413	95	Ph. Bédard	P. X. Fortin	4106	Parent	66.0	2674
2129	96	Ph. Bédard	Jos. Picard	4206	"	38.1	1403
1757	97	De A. Drouet & al.	"	40	"	26.4	105
1972	98	De A. Drouet & al.	"	4206	Parent	irrég.	1392
2607	99	"	Chs. Beaupre	878	St Joseph	116.6	2459
2841	100	Bertrand & Guiblot	"	1116	"	116.6	116
4813	101	M. Gagnère	"	553	St Joseph	116.6	1245
1078	102	Ph. Bédard	"	4106	"	111.6	900
1417	103	"	"	1166	"	116.6	96
1400	104	De L. T. Armand Nadeau	Robert Lanzoni	540	Parent	116.6	2668
1409	105	De L. T. Armand	Jos. Renaud	2100	"	116.6	300
1415	106	Frs. Gagnon	Vital Perron	4206	"	63.4	12
1474	107	P. Lalerge & al.	Vve Et. Parent	4204	Bedard	116.6	2815
1497	108	W. Lalerge & al.	David Groux	2105	"	72.0	1501
1405	109	Joséphine Loignon	Ant. Loignon	2105	"	71.0	1664
1472	110	Ths. Raymond	Phr. Guilhaud	4206	Parent	63.8	2701
1891	111	G. B. Blais	B. Picard	4204	"	63.6	2692
2860	112	Frs. Morency	Frs. Loignon	1800	Bedard	78.0	2679
1188	113	O. Lockwell & al.	Jean Lortie	1800	"	116.6	2296
2777	114	E. Bédard	Ths. Detlany	890	Parent	61.0	6120
2801	115	O. Lockwell	Honoré Montreuil	460	Bédard	60.6	2643
1400	116	Nap. Durand	Félix Durand	2100	"	116.6	1777
1184	117	Nap. Brousseau	Pierre Belleau	4206	Parent	116.6	2802
1384	118	Nap. Durand	Edouard Durand	2100	Bédard	82.6	1732
1179	119	Gen. Couillard	B. Rivard Dufresne	600	"	116.6	1118
1179	120	Vve D. Charest	Is. Rousseau	433	St Joseph	63.0	2724
2759	121	Vve D. Charest	Priso Bédard	4105	Bédard	61.0	2732
2757	122	A. Rinfret & al.	Is. Ebe Hamel	4100	"	126.0	5526
2754	123	S. Gagnon	Narcisse Légaré	620	"	21.6	1192
2752	124	S. Gagnon	Chs. Légaré	2107	Bl. Langelier	64.5	1192
1341	125	S. Gagnon	Jonis Blouin	4204	"	64.5	2749
1343	126	Jos. Vermette	Frs. Bédard	640	St Joseph	42.11	2752
2737	127	"	Frs. Bédard	730	"	116.6	8240
2733	128	Jos. Bergeron	Vve J. B. Palardeau	760	Bl. Langelier	116.6	4144
2624	129	Jos. Bergeron	"	80	Parent	40.9	174
1304	130	Jos. Bergeron	"	337	"	116.6	880
1477	131	Jos. Bergeron	"	1166	"	116.6	181
1383	132	Banque des Marchands	De J. B. Hamel	490	Bl. Langelier	72.9	2910
1381	133	Jos. Bergeron	Vve Grég. Feuteau	480	St Joseph	116.6	2493
119	134	E. Beaulieu	Vve Athan. Chisau	480	"	116.6	1410
1392	135	Vve J. Légaré	Vve Jean Robitaille	670	"	116.6	1309
1305	136	G. Dion	Vve Jean Robitaille	190	"	116.6	1160
1197	137	Geo. Marois & al.	Is. Thérien	500	"	116.6	1021
2701	138	"	Chs. Mulerscheim	316	"	116.6	4413
1199	139	P. Bertrand & al.	"	"	"	"	"
8803	140	De G. A. Dion	"	"	"	"	"
8675	141	Victor Chateauvert	Amb. Thel. Berthiaume	430	St Valier	68.0	2868
2947	142	Victor Chateauvert	Cie du chem. fer des rics Q.	266	St Joseph	116.6	5320
1204	143	Victor Chateauvert	Cie du chem. fer des rics Q.	430	St Valier	67.0	2820
1463	144	Navier Maheux	Etienne Palardeau	4206	"	64.3	2772
2703	145	L. Falardeau	Marcelin Fecteau	4106	Parent	65.9	2549
2731	146	S. Dion	Vve Jos. Angers	430	"	65.0	2842

QUARTIER ST VALIER, ST VALIER WARD

N ^o	Propriétaires actuels Actual Proprietors	Prop. à la date du Cadastre Prop. at date of cadastre	Rue Street	Profond Depth	Superf.
242	P. N. Mahoux & al.	P. Denis du Louvre	111, P ^o	33.1	8
243	Cyr. Palardem	Pier. Sanfagon	112, "	33.5	1
244	V. Galpeault	Robert Bourland	113, St Valier	33.6	10
245	Vve C. Routhier	Vve J. B. Palardem	114, Paris	33.7	1
246	Die. A. Carvelet & al.	James Deligny	34, "	33.8	10
1052	A. S. Palardem	Vve Jos. Plantin	116, St Valier	33.9	1
1053	A. S. Palardem	Euphrasie Martel	117, S. Messis	34.0	14
1054	F. Beaulx & al.	E. Destramatiers du P ^o	118, "	34.1	11
1055	P. A. Bourhard	Pier. Aug. Bourhard	119, "	34.2	8
1056	Vve P. Labetaz	Cvr. Lafraim	120, St Valier	34.3	11
1057	P. Rousseau	David Rousseau	121, "	34.4	14
1058	De S. Delisle & al.	Geo. Piquet	122, "	34.5	13.5
1059	M. Fiset	Pierre Elie Gougas	123, "	34.6	15.0
1060	M. Griffin	Ths. Griffin	124, "	34.7	18
1061	Ge. Van K. al.	Ge. Madden	125, "	34.8	28
1062		Ths. Crowe	126, St Valier	34.9	18.5
1063	Vve. Kironac	Alfred Plante	127, "	35.0	25
1064		H. J. E. Gougas	128, "	35.1	12
1065	L. D. Murin		129, "	35.2	13.5
1066	G. Marceau		130, "	35.3	15
1067	Jos. DeVarnnes	De F. Robitaille	131, "	35.4	16
1068	Nap. Moreau	Surr. P. Bousseau	132, Chénou	35.5	17
1069	Vve I. Praser	Jarquis Fraso	133, "	35.6	18
1070	Jos. Campina	Casimir Hamel	134, "	35.7	19
1071	Vve I. St-Jean	Euphrasie Martel	135, "	35.8	20
1072	Cyr. Kironac & al.	Alfred Plante	136, "	35.9	21
1073	La Cité	Ths. Crowe	137, "	36.0	22
1074	Mary J. Madden & al.	Jean Piquet	138, "	36.1	23
1075	Ls. Bolyv	Alfred Plante	139, "	36.2	24
1076	F. Fiset	Louis Hebert	140, "	36.3	25
1077	M. Fiset	Edouard Tardif	141, "	36.4	26
1078	M. Fiset	Edouard Tardif	142, "	36.5	27
1079	M. F. Griffin & al.	Geo. Piquet	143, "	36.6	28
1080	Vve D. Rousseau	Jacques Fraso	144, "	36.7	29
1081	J. Savard	Ed. Fiset	145, "	36.8	30
1082	Frs. Dion	Frédéric Foisset	146, Massue	36.9	31
1083	F. Hoo & al.	Ant. Lavoie & al.	147, "	37.0	32
1084	J. T. Corrivant	Henric. Laguerre	148, Chénou	37.1	33
1085	De J. Auclair	Ls. Charpentier	149, "	37.2	34
1086	F. R. Garand	P. N. Gram	150, "	37.3	35
1087	P. N. Garant	Jean Lamontagne	151, "	37.4	36
1088	M. Madden	John Bosgrove & al.	152, Chénou	37.5	37
1089	L. Fortun	Braise Paradis	153, Mont'Al	37.6	38
1090	Vve P. C. Fortin	Ambrose Paradis	154, "	37.7	39
1091	Vve P. C. Fortin	Vve Chs. Verret	155, Massue	37.8	40
1092	A. Galpeault	Euphrasie Martel	156, "	37.9	41
1093	J. G. Dupil	Vve Chs. Diodet	157, "	38.0	42
1094	J. G. Dupil	Ls. Hillert	158, Montebain	38.1	43
1095	Vve Frs. Laherge		159, "	38.2	44
1096	De E. Dionne		160, Massue	38.3	45
1097	Th. Poulin & al.		161, Dupuis	38.4	46
1098	L. Routhier	Pierre Giguac	162, "	38.5	47
1099		J. Dolac du Bonhomme	163, Montebain	38.6	48
1100	La Cité	Maglure Poulin	164, "	38.7	49
1101	A. Doré	Joséphine Maranda & al.	165, Chénou	38.8	50
1102	Vve D. Rousseau	Pierre Goulet	166, "	38.9	51
1103	A. Plante	J. E. Hallé	167, Chénou	39.0	52
1104	A. Plante	J. B. Lemelin	168, "	39.1	53
1105	Jos. Bélanger	Aug. Guillaud	169, "	39.2	54
1106		Ed. Bédard	170, Dauphine	39.3	55
1107	S. Bélanger	Ths. Dion	171, "	39.4	56
1108	Jos. Lachance & al.	Jos. Dubois	172, "	39.5	57
1109	Delle A. Maret dit L'aine	Barthélemi Daigle	173, "	39.6	58
1110	Frs. Chevreton	Jean Richard	174, Massue	39.7	59
1111	E. St-Jean	Nazaire St-Jean	175, "	39.8	60

DE VERTER ST VALIER.—ST VALIER WARD

Superficie	Nos	Propriétaires actuels Actual Proprietors	Prop. à la date du cadastre front Prop. at date of cadastral	Rue Street	Profondeur Depth	Superficie
6	1	J. Lafleur	Jac. Dubois	110 M. Duval	61.7	11
10	2	S. O. Cameron & Co	Narc. de Boyer	110 "	61.7	1.8
11	3	A. Bouché	C. Comblanc	110 "	61.1	8.5
16	4	D. C. Congras	Hymathe Lavoie	110 M. Duval	61.1	11
17	5	H. Bombrowski	Ges. Michel Dugas	110 "	61.1	11
17	6	N. Robitaille	Succ. P. Bossard	110 M. Duval	61.1	21.1
17	7	J. Gagnon	Succ. P. Bossard	110 "	61.1	25.5
17	8	H. Bombrowski	The Dupont	418 M. Duval	61.1	31.5
17	9	L. J. Marc	Th. E. P. Falgout	418 "	61.1	2.58
17	10	F. Beaudin	Onesime Poiran	210 M. Duval	61.1	11.38
17	11	J. Villeneuve	110 "	61.1	11.18	
17	12	S. J. Vézina	Jacq. Vézina	110 "	61.1	11.1
17	13	F. Fagnolle & al	Gasp. F. Villanov	110 M. Duval	61.1	21.96
17	14	F. Deslauriers	Jean Roy	210 M. Duval	61.1	11.1
17	15	J. Nohé	Les Fosster, In. L'Éclair	110 "	61.1	11.1
17	16	F. N. Beauger	Nazaire St. Jean	110 M. Duval	61.6	11.6
17	17	D. P. Deslauriers	Pierre Martineau	110 "	61.1	11.6
17	18	Ar. P. N. Labbeite	F. N. Labbeite	110 M. Duval	61.1	11.7
17	19	Wm. Villeneuve	Wm. Villeneuve	110 "	61.8	11.9
17	20	H. E. Deslauriers	Succ. P. Bossard	110 M. Duval	61.8	20.8
17	21	H. Bombrowski	Jos. Boutin	110 "	61.9	11.4
17	22	Ex. Lott & B.	A. Louis Primeau	180 M. Duval	61.3	11.3
17	23	J. N. Beaumont	Yv. Jacq. Girard	110 "	61.4	11.2
17	24	J. N. Beaumont	L. B. Granger	110 "	61.4	11.4
17	25	J. N. Beaumont	Jos. Fraser du Poudet	110 Becard	61.7	11.7
17	26	Jean Lott	Jean Lott	110 "	61.9	11.9
17	27	A. Gosselin	Succ. Wm. Smith	110 Ste Thérèse	61.7	11.6
17	28	P. Lamotte	Succ. Wm. Smith	110 "	61.7	11.6
17	29	L. Rhenne	Succ. Wm. Smith	110 M. Duval	61.7	11.9
17	30	L. Langlois	Jacq. Ph. Falgout	110 "	61.8	11.1
17	31	Jos. Adair	Succ. Wm. Smith	61.6 Alexu	61.9	11.7
17	32	L. B. Demerut	Wm. Ed. Dalhousie	110 Montreuil	61.7	11.4
17	33	O. Gagné & al	Succ. Wm. Smith	110 Ste Thérèse	61.7	11.4
17	34	H. E. Lambert & al	Ges. Lapine	110 Montreuil	61.9	11.4
17	35	O. Gagné & al	Succ. Wm. Smith	110 Ste Thérèse	61.9	11.7
17	36	La Cité	Succ. Wm. Smith	61.9 "	61.9	24.8
17	37	La Cité	Jos. Carbonneau	110 Montreuil	61.9	24.1
17	38	La Cité	Succ. Wm. Smith	110 Ste Thérèse	61.9	24.8
17	39	La Cité	Succ. Wm. Smith	110 Montreuil	61.7	24.3
17	40	La Cité	Succ. Wm. Smith	110 "	61.9	24.4
17	41	La Cité	Succ. Wm. Smith	110 Ste Thérèse	61.8	24.19
17	42	La Cité	Succ. Wm. Smith	110 Ste Thérèse	61.6	24.4
17	43	La Cité	Succ. Wm. Smith	110 Montreuil	61.11	24.5
17	44	A. Laperon	Corporation de St Roch	110 "	61.6	28.12
17	45	La Cité	Succ. Wm. Smith	110 Ste Thérèse	61.6	24.11
17	46	La Cité	Succ. Wm. Smith	110 "	61.6	19.19
17	47	La Cité	Succ. Wm. Smith	61.9 "	61.6	24.3
17	48	La Cité	Succ. Wm. Smith	110 "	61.6	24.1
17	49	La Cité	Succ. Wm. Smith	110 "	61.6	24.26
17	50	La Cité	Succ. Wm. Smith	110 "	61.6	24.26
17	51	La Cité	Jos. Carbonneau	61.9 "	61.11	24.6
17	52	La Cité	Succ. Wm. Smith	110 Duroche	61.9	24.32
17	53	La Cité	Succ. Wm. Smith	110 "	61.9	24.92
17	54	La Cité	Succ. Wm. Smith	110 Duroche	61.9	24.92
17	55	La Cité	Succ. Wm. Smith	110 Duroche	61.9	24.92
17	56	La Cité	Succ. Wm. Smith	110 Duroche	61.9	24.92
17	57	La Cité	Succ. Wm. Smith	110 Duroche	61.9	24.92
17	58	La Cité	Succ. Wm. Smith	110 Duroche	61.9	24.92
17	59	La Cité	Succ. Wm. Smith	110 Duroche	61.9	24.92
17	60	La Cité	Succ. Wm. Smith	110 Duroche	61.9	24.92
17	61	La Cité	Succ. Wm. Smith	110 Duroche	61.9	24.92
17	62	La Cité	Succ. Wm. Smith	110 Duroche	61.9	24.92
17	63	La Cité	Succ. Wm. Smith	110 Duroche	61.9	24.92
17	64	La Cité	Succ. Wm. Smith	110 Duroche	61.9	24.92
17	65	La Cité	Succ. Wm. Smith	110 Duroche	61.9	24.92
17	66	La Cité	Succ. Wm. Smith	110 Duroche	61.9	24.92
17	67	La Cité	Succ. Wm. Smith	110 Duroche	61.9	24.92
17	68	La Cité	Succ. Wm. Smith	110 Duroche	61.9	24.92
17	69	La Cité	Succ. Wm. Smith	110 Duroche	61.9	24.92
17	70	La Cité	Succ. Wm. Smith	110 Duroche	61.9	24.92
17	71	La Cité	Succ. Wm. Smith	110 Duroche	61.9	24.92
17	72	La Cité	Succ. Wm. Smith	110 Duroche	61.9	24.92

QUARTIER ST-VALIER.—ST. VALIER WARD.

Nos	Propriétaires actuels Actual Proprietors	Prop. à la date du Cadastre Prop. at date of cadastre	Front	Rue Street	Profond. Depth	Superf.
1173	La Cité.....	Garret Kindelane.....	37.0	St-Valier	irrég.	26
1174	La Cité.....	Garret Kindelane.....	35.6	"	irrég.	27
1175	La Cité.....	Succ. Wm South.....	36.0	Dollard	64.0	34.0
1176	La Cité.....	Alex. Leonard.....	62.0	"	31.4	23.7
1177	La Cité.....	Alex. Leonard.....	31.4	Durocher	91.8	23.7
1178	La Cité.....	Jos. Leonard.....	31.4	"	91.3	23.4
1179	La Cité.....	Olivier Alarie.....	39.0	St-Valier	irrég.	28.5
1180	La Cité.....	Jos. Simard.....	31.4	Durocher	73.0	22
1181	La Cité.....	Alex. Robertson.....	65.6	St-Valier	irrég.	27.7
1182	J. Martin.....	Alex. Robertson.....	73.7	"	36.1	27.7
1183	J. Martin.....	Patrick McDermott.....	35.1	"	72.0	27
1184	La Cité.....	Jos. Robitaille.....	36.0	"	83.4	3.7
1185	J. E. Bedard & al.....	Patrick Kelly.....	irrég.	Alley	66.0	27
1186	J. E. Bedard & al.....	Succ. Wm Smith.....	52.0	Durocher	irrég.	27
1187	E. DeVarennes.....	Succ. Wm Smith.....	37.4	"	65.6	28
1188	E. DeVarennes.....	Succ. Wm Smith.....	35.0	Dollard	71.0	27
1189	Jean Drolet, Sr.....	Wm Miller & al.....	36.1	"	71.0	27
1190	Ant. Galipeault.....	Wm Miller & al.....	41.1	Durocher	"	22
1191	J. G. Dupil.....	Succ. Wm Smith.....	41.1	"	"	22
1192	Eva Marceau & al.....	Succ. Wm Smith.....	41.1	Alley	22.0	22.0
1193	Edm. D. Sewell.....	Succ. Wm Smith.....	41.1	"	22	22
1194	Jos. Marceau.....	Succ. Wm Smith.....	41.1	Durocher	22	22
1195	Proteau & Carignan.....	Succ. Wm Smith.....	54.0	"	36.8	24.1
1196	Proteau & Carignan.....	Succ. Wm Smith.....	36.8	St-Thérèse	24.1	24.1
1197	V. Main.....	Succ. Wm Smith.....	36.8	"	24.1	24.1
1198	J. B. Verret.....	Succ. Wm Smith.....	36.3	"	24.1	24.1
1199	J. Faucher, Sr.....	Succ. Wm Smith.....	36.8	"	24.1	24.1
1200	P. Dion, Sr.....	Louis Vermette.....	36.8	"	24.1	24.1
1201	Narc. Dion.....	Succ. Wm Smith.....	38.0	Bayard	24.1	24.1
1202	Ls. Dupuis.....	Succ. Wm Smith.....	39.0	Alley	21.3	21.3
1203	Célestin Godin.....	Succ. Wm Smith.....	39.0	"	21.3	21.3
1204	".....	Succ. Wm Smith.....	39.0	Bayard	21.3	21.3
1205	".....	Succ. Wm Smith.....	39.0	"	21.3	21.3
1206	S. N. Parent.....	".....	39.0	Alley	21.3	21.3
1207	S. N. Parent.....	Jos. Leonard.....	39.0	"	21.3	21.3
1208	S. N. Parent.....	Succ. Wm Smith.....	39.0	Bayard	21.3	21.3
1209	S. N. Parent.....	Frs Auger.....	39.0	"	54.0	21.3
1210	S. N. Parent.....	Jos. Leonard.....	39.0	Alley	21.3	21.3
1211	S. N. Parent.....	Pierre Belleau.....	81.0	"	27	27
1212	S. N. Parent.....	Jos. Leonard.....	38.0	St-Valier	27	27
1213	S. N. Parent.....	Frs Auger.....	37.0	"	76.0	28
1214	Vve Cyr. Giguère.....	Cyr. Giguère.....	64.0	Bayard	21.0	13.1
1215	G. Drolet & al.....	Jos. Bigaouette.....	12.0	St-Valier	64.3	27
1216	Vve Cyr. Giguère & al.....	Vve J. B. Faucher.....	80.4	Bayard	63.0	50
1217	Frs Langlois.....	Vve J. B. Faucher.....	42.8	"	62.0	50
1218	Jean Drolet Sr.....	Julien Racine.....	12.8	Dollard	irrég.	7
1219	Jos. Larochelle.....	Ph. Dignard.....	43.4	"	irrég.	7
1220	Vve J. R. Allaire.....	Paul Allaire.....	76.0	St-Valier	irrég.	17
1221	E. Vallerand, jr.....	Edouard Côté.....	37.0	Dollard	irrég.	17
1222	Z. Gosselin.....	Zé h. Gosselin.....	35.0	St-Valier	irrég.	17
1223	L. Matte.....	Ph. Dignard.....	66.0	St-Germain	62.9	3
1224	P. N. Falardeau.....	Chs. Tessier.....	43.4	"	62.6	27.1
1225	Jos. Ratté.....	Alexis Emond.....	62.4	Dollard	43.0	26.7
1226	Ed. Paquet.....	Frs Bédard.....	63.3	"	42.0	26
1227	J. Patry, Sr.....	Jean Patry.....	42.0	St-Germain	63.3	26
1228	Frs Dorval.....	F. X. Falardeau.....	42.0	Dollard	63.0	26
1229	Geo. Fortin.....	Geo. Fortin.....	42.0	"	63.2	26.7
1230	J. B. Verret.....	Bazile Bergeron.....	63.0	"	42.0	26
1231	C. Royer.....	Frs Cardinal.....	42.2	Bayard	63.0	26
1232	C. Royer.....	Frs Cardinal.....	42.2	"	63.0	26
1233	C. Royer.....	Frs Cardinal.....	42.0	St-Thérèse	63.2	26
1234	Vve N. Malouin.....	Delphis Arel & al.....	42.0	"	63.0	26
1235	A. Bourassa.....	Ph. Dallaire.....	63.0	"	42.0	26
1236	Vve A. Bourassa.....	Pierre Cardinal.....	62.10	"	42.0	26
1237	F. X. Caouette & al.....	Delphis Arel & al.....	42.0	St-Germain	63.0	26
1238	J. E. Trépanier.....	Edouard Morency.....	41.30	St-Thérèse	62.11	26

QUARTIER ST-VALIER.—ST. VALIER WARD.

Superfi.	Nos	Propriétaires actuels Actual Proprietors	Prop. à la date du Cadastre Prop. at date of cadastre	Fron.	Rue Street	Profond. Depth	Superfic.
26	130	G. Jolicoeur	Geo. Gignac	11.10	Ste-Thérèse	62.10	2628
26	130	Lo. Gignac	Geo. Gignac	62.10	"	11.11	2634
33.6	131	D. Brunet	Chs Frs Tricot	21.0	Bayard	63.0	1113
23.0	132	D. Brunet	J. B. Turgeon	21.0	"	63.0	1113
23.4	131	D. Giguère	Jos. Lachance	41.10	"	63.2	2646
23.1	134	De A. Sanders	Louis Cahier	42.0	Montcalm	62.11	2631
28.8	135	La Société de C. P. de Québec	Jos. Rochette	12.0	"	63.0	2636
26	136	A. Bisson	Vve Michel Rochette	63.3	"	42.0	2650
26.7	137	E. Martel	Vve Louis Servant	63.6	"	12.0	2654
26.7	138	Vve J. Bélanger	Ferd. Hincé	42.0	St-Germain	63.6	2654
27.1	139	E. Gauvreau & al.	Louis Émond & al.	42.0	Montcalm	62.10	2630
3.1	140	J. Pépin	Pierre Drolet	42.0	"	62.6	2625
2	141	De T. Gauthier	Guillaume Jolicoeur	63.6	"	11.6	2634
27	142	J. Pépin	Guillaume Jolicoeur	41.4	Bayard	63.0	2634
25	143	J. Pépin	Naz. Pépin dit Lachance	61.6	Massue	11.1	2634
25	144	Vve W. Carpenne	J. B. Plamondon	12.0	"	62.6	2625
25	145	De J. B. Hamel	Frs Germain	12.0	"	62.10	2630
22.7	146	Alex. Gremer	Jérémie Bonneau	63.6	"	42.0	2654
22.7	146	Jos. Brousseau	Thomas Hall	64.4	"	12.8	2744
22.7	146	E. Martel	Augustin Marenda	42.8	St-Germain	64.4	2744
22.7	147	Vve Ls Laplante	J. E. Bélanger	42.11	Massue	64.0	2749
22.7	148	F. X. Turcotte	Ant. Ceconelli	42.11	"	64.0	2746
23.1	149	E. Caouette & al.	Cyp. Carou	42.11	"	61.0	2746
23.2	150	E. Beaulieu	Léon Renaud	64.11	"	42.8	2780
23.1	151	H. Poitras	I. B. Lépine	42.8	St-Luc	64.1	2748
23.1	152	Commissaires Ecole Catholique	Vve Pierre Piché	42.8	St-Luc	64.4	2745
23.1	153	Delle M. R. Turcotte & al.	De Michel Boivin	12.10	Montcalm	64.0	2741
23.1	154	J. Baker & al.	J. B. Chalifour	42.10	"	61.0	2744
23.1	155	E. Beaulieu	Jos. Béland	42.10	"	64.0	2731
23.1	156	E. Martel	Augustin Marenda	64.3	"	42.8	2742
23.1	157	Chs Simard	Louis Savard	61.6	"	12.0	2766
23.2	158	Chs Simard	Férol Dorval	11.0	St Germain	64.3	2186
23.2	159	Frs Fortin	Maxime Fortin	43.0	"	63.0	2692
23.1	160	Jos. Laberge	Jean Nolet	13.0	Montcalm	63.0	2691
23.1	161	F. X. Lapointe	Oésime Cloutier	43.0	"	63.0	2694
23.1	162	Nap. Dupuis	Pierre Fortier	64.6	"	42.0	2702
23.1	163	P. Fortier & al.	Frs Asselin & al.	42.0	St-Luc	64.3	2608
23.1	164	A. Cloutier & al.	Marie Beaupré	12.0	"	32.0	1346
23.1	165	Nap. Dupuis	Frs Beaupré	32.0	Ste-Thérèse	42.0	1346
23.1	166	E. Bedard	Louis Thibault	42.8	"	63.0	2193
23.1	167	P. Mercier & al.	Michel Beaupré	42.8	"	63.0	2694
23.1	168	Chs Simard & al.	Raphael Jacques	42.8	"	62.11	2692
23.1	169	Vve H. Allard	Hon. Allard	64.0	"	42.0	2680
23.1	170	J. Drolet	Damase Vézina	64.3	"	41.8	2670
23.1	171	E. Zicat	F. N. Vallerand	41.7	St Germain	64.6	2684
23.1	172	F. X. Therien	Jacq. Beaulé	42.10	Ste-Thérèse	64.5	2757
23.1	173	La Cie de C. P. de Québec	Jacq. Allard	42.10	"	64.1	2752
23.1	174	N. Thibaudeau & al.	Chs Huot	42.10	"	64.0	2747
23.1	175	Nap. Pouliot	A. J. M. Gobeille	64.3	Ste-Thérèse	42.0	2736
23.1	176	F. X. Pouliot	Barth. Desrocher	42.0	St-Luc	61.11	2731
23.1	177	Succ. De O. Poitras	Vve Chs Binet	42.0	"	63.10	2728
23.1	178	Vve Eusébe Fleury	Eusébe Fleury	42.6	Dollard	64.5	2756
23.1	179	Médéric Tardif	Israel Fortin	42.6	"	64.4	2754
23.1	180	Télesph. Gagnon	Chs Blain	42.6	"	64.1	2756
23.1	181	Elz. Langlois	Etienne Roy	63.0	"	41.8	2688
23.1	182	S. Turcotte	Marcel Langlois	64.4	"	12.1	2723
23.1	183	Vve Ls Gignac	Frs Tremblay	42.4	St-Germain	64.4	2723
23.1	184	Blanche E. Turcotte	Mexis Langlois	43.0	Dollard	63.6	2717
23.1	185	Vve J. B. Grégoire	J. B. Grégoire	44.0	"	63.6	2717
23.1	186	Vve F. X. Cloutier	A. N. Cloutier	21.6	"	61.6	1350
23.1	187	Vve Jos. Parent	Vve Jacq. Gagnon	21.6	"	63.6	1160
23.1	188	De A. Vézina	Chs Binet	64.4	"	12.4	2718
23.1	189	La Cité	Jos. Maguan	42.4	St-Luc	63.10	2694
23.1	190	P. Plante	Michel Quezelle	42.4	"	63.7	2680
23.1	191	Gaud. Clusiau	Michel Beaumont	42.3	St-Ignace	61.6	2701
23.1	192	Théoph. Goulet	Laurent Labrecque	42.3	"	63.6	2701

QUARTIER ST-VALIER.—ST. VALIER WARD.

Nos	Propriétaires actuels Actual Proprietors	Prop. à la date du Cadastre Prop. at date of cadastra	Front	Rue Street	Profond. Depth	Superficie
1512	Clovis Paré, Sr.	Jean Provençal	43.3	St-Ignace	63.6	
1513	L. Dion	Isidore Brulotte	64.3	"	42.4	
1514	T. Drolet	Théosph. Drolet	31.0	St-Valier	irrég.	40.0
1515	E. Leclerc, Sr.	Théod. Giguère	33.0	"	irrég.	35.0
1516	R. R. Bergevin	Pierre Dostie	40.9	St-Ignace	61.9	27.0
1517	R. R. Bergevin	J. B. Bourget	21.0	"	62.0	19.0
1518	R. R. Bergevin	Chs. Brochu	21.4	"	62.10	6.0
1519	De C. Chamberland	Pierre Déry	04.10	"	irrég.	50.0
1520	E. C. de Beaumont	Frs. Provençal	42.0	St-Luc	62.0	27.0
1521	E. Asselin & al.	Abram. Dubeau	35.0	"	irrég.	14.0
1522	R. R. Bergevin	A. Prudhomme dit Paguy			irrég.	47.0
1523	Cité de Québec	Vve Epiphane Marois	27.0	S. Bonaventure	irrég.	36.0
1524	R. R. Bergevin	A. Prudhomme dit Paguy	50.0	St-Valier	irrég.	27.0
1524	A. Bisson & al.	Hon. Potvin	43.2	St-Luc	irrég.	12.0
1525	H. Potvin	Vve Onésime Giguère	20.2	"	irrég.	1.0
1526	Jos. Pouliot	Zacharie Pouliot	82.0	St-Valier	irrég.	33.0
1527	Vve J. Savard & al.	Guil. Charland	70.0	"	irrég.	31.0
1528	A. Ségny	Succ. Geo. Montreuil	66.2	"	irrég.	10.0
1529	E. Blondeau	Eusébe Blondeau	56.10	"	67.6	37.0
1530	A. R. Béland & al.	Etienne Gilbert	57.0	"	irrég.	102.0
1531	Vict. Parent	Joachim Béland, jnr.	45.7	"	irrég.	7.0
1532		Pierre Dufresne	188.0	"	irrég.	331.0
1532-1	Vve N. D. L'Heureux		66.0	"	irrég.	6.0
-2	De A. Guérard		17.8	"	irrég.	49.0
-3	J. Grégoire		17.8	"	irrég.	101.0
-4	J. V. E. Béland		47.8	"	irrég.	100.0
-5	G. Lafrance		42.8	St-Sauveur	64.0	27.0
-6	G. Lafrance & al.		46.10	St-Bernard	64.0	27.0
-7	Théod. Savard	Pierre Dufresne	46.10	"	irrég.	31.0
-8	G. Lafrance		42.8	St-Sauveur	64.0	27.0
1533	E. Chouinard	Jean Lafrance	41.0	"	irrég.	17.0
1534	E. Chouinard	Jean Carliif	43.3	S. Bonaventure	64.0	27.0
1535	J. Allard	Chs. Murin	42.7	"	64.0	27.0
1536	Gaul. Jobin	Jean Laprise	42.2	"	64.0	27.0
1537	Ferd. Vézina	Et. Gilbert	42.8	"	64.0	27.0
1538	De N. Malouin & al.	Jean Lépine	104.6	"	irrég.	111.0
1539	V. Pouliot	H. Potvin	64.0	S. Bonaventure	4.4	27.0
1540	De G. Dumas	Marie Drolet	42.3	St-Luc	64.0	27.0
1541	V. Pouliot	Louis Drolet	42.3	S. Bonaventure	64.6	27.0
1542	P. Plante	Geo. Turner	42.3	"	64.0	27.0
1543	Edm. Germain	Mag. Paquet	42.3	"	64.1	27.0
1544	Félix Lemay	Frs. Jackson	42.3	"	64.5	27.0
1545	Ferd. Vézina	Régis Paquet	42.3	"	64.7	27.0
1546	L. A. Parent	J. N. Moisan	42.3	"	64.0	27.0
1547	Onés. Mathieu	Elie Martineau	42.3	"	64.10	27.0
1548	Jos. Giguère	Melle M. A. Bounalie	42.3	"	64.11	27.0
1549	Jos. Gosselin	Louis Dignard	12.6	St-Ignace	64.11	27.0
1550	Jos. Letellier	Louis Bolduc	42.6	"	64.10	27.0
1551	Jos. Letellier	Jos. Letellier	42.6	"	64.0	27.0
1552	Jos. Simard	Vve Ang. Simard	64.7	"	42.6	27.0
1553	Jos. Lepire	D. Paquet dit Lavallée	12.6	"	64.4	27.0
1554	Jos. Alaire	Cyr. Morisset	12.6	"	64.0	27.0
1555	Jos. Labrie	Mag. Labrie	42.6	"	63.0	27.0
1556	J. B. Raiche	Zéph. Gingras	42.6	"	63.7	26.0
1557	Vve A. Lepage	Anselme Lepage	64.0	"	42.3	27.0
1558	Ben. Bolduc	De Et. Côté	64.0	"	42.4	27.0
1559	Vve J. Toussaint	Hubert Plante	17.4	St-Luc	63.11	27.0
1560	J. B. Lagacé	Louis Brochu	42.6	St-Ignace	63.7	26.0
1561	P. Plante	Marie Th. Terrien	12.6	"	63.0	27.0
1562	Vve A. Maranda	J. B. Lagacé	42.6	"	63.10	27.0
1563	Edouard Coulet	Louis Côté	42.6	"	64.0	27.0
1564	Geo. Paquet	Louis Paré	42.6	"	64.3	27.0
1565	E. Gingras	Aug. Germain	42.0	"	64.4	27.0
1566	Vve A. Maranda	Frs. Rousseau	42.0	"	64.5	27.0
1567	Vve A. Maranda	Vve Christophe Leclerc	42.6	"	64.0	27.0
1568	Jos. Julien	Pierre Morency	42.5	Dollard	61.6	27.0

QUARTIER ST-VALIER.—ST. VALIER WARD.

Superficie	Nos	Propriétaires actuels Actual Proprietors	Prop. at date of cadastre Prop. at date of cadastral	Front	Rue Street	Profond. Depth	Superficie
	69	M. Paradis.....	Mathias Paradis.....	42.5	Dollard	64.5	2720
	70	F. X. Labrecque.....	Chs. Paradis.....	42.5	"	64.4	2719
19	71	Arth. Drolet.....	Frs. Petit dit St-Pierre.....	42.5	"	64.3	2712
27	72	Vve Jos. Brousseau.....	Jos. Côté.....	42.5	"	64.9	2708
37	73	Vve Nic. Cautin.....	Frs. Cardinal, jur.....	42.5	"	61.10	2704
13	74	J. B. Mercier.....	Narc. Dion, jur.....	42.5	"	63.9	2700
6	75	Succ. De J. Bonhomme & al.....	Zéph. Poitras & al.....	42.5	"	63.7	2699
20	76	Succ. De J. Bonhomme.....	Zéph. Poitras.....	63.8	"	42.4	2700
27	77	P. Plante.....	Geo. Berouin.....	63.5	"	42.4	2683
24	78	E. Beaulieu.....	Jean Nadeau.....	42.3	St-Luc	63.6	2685
477	79	Jos. Paquet.....	Rémi Bergeron.....	42.5	Dollard	63.7	2688
36	80	Jos. Paquet & al.....	F. X. Guilmain.....	42.5	"	63.9	2695
25	81	R. D. Hamel.....	Elzéar Côté.....	42.5	"	63.11	2702
32	82	P. Plante.....	Aug. Côté.....	42.5	"	64.1	2709
4	83	Frs. Paquet.....	Pierre Légare.....	42.5	"	64.3	2716
31	84	P. Plante.....	Michel Brousseau.....	42.5	"	64.2	2721
21	85	Jean Fortier.....	Alex. Légaré.....	42.5	"	64.7	2730
114	86	Ths. Marcoux.....	Zéph. Poitras.....	42.5	"	64.10	2740
37	87	A. Quirouet.....	Lazare Turcotte.....	64.6	St-Sauveur	42.5	2716
10227	88	F. Audet.....	Pierre Pepin dit Lachance.....	42.5	Ste-Therese	64.5	2726
2713	89	E. Hamel.....	Louis Pepin dit Lachance.....	42.5	"	64.4	2720
3311	90	O. Lachance.....	Ferd. Pepin dit Lachance.....	42.5	"	64.3	2712
67	91	M. Brunet.....	Sévère Côté.....	42.5	"	64.0	2705
49	92	Jos. Bédard.....	Léon Renaud.....	42.5	"	63.10	2698
301	93	J. B. Drouin & al.....	Jos. Beaulieu.....	42.5	"	63.9	2693
303	94	P. Plante & al.....	André Jacques.....	42.5	"	63.6	2688
27	95	A. Beaudry.....	Laurent Roberge.....	63.8	"	42.2	2688
23	96	E. Alain.....	Jos. Courchene.....	63.8	"	42.1	2707
31	97	Vve H. Paquet & al.....	Pierre Rancourt.....	42.0	St-Luc	63.11	2707
28	98	E. Ferland.....	Nap. Plante.....	42.5	Ste-Therese	63.5	2693
15	99	L. Letourneau.....	Gabriel Clavel.....	42.5	"	63.7	2698
27	100	E. P. Couture.....	Hotel-Dieu.....	42.5	"	63.10	2700
26	101	Vve A. Langlois.....	Alex. Langlois.....	42.5	"	64.2	2703
263	102	W. Allaire.....	Honoré Vezina.....	42.5	"	64.4	2705
270	103	D. Blouin.....	Olivier Piché.....	42.5	"	64.8	2707
110	104	F. Lachance.....	Romain Morency.....	42.5	"	64.9	2709
27	105	Vve N. Cautin.....	Zéph. Poitras.....	42.5	"	64.9	2711
27	106	J. B. Dussault.....	Aug. Plante.....	42.5	Montcalm	64.9	2711
108	107	J. B. Dussault.....	Hotel-Dieu.....	42.5	"	64.8	2709
27	108	C. Bédard.....	Eustache Dompierre.....	42.5	"	64.5	2707
27	109	Ls E. Vallerand.....	Hotel-Dieu.....	42.5	"	63	2705
27	110	Jos. Carpentier.....	Jean Vallée.....	42.5	"	63.0	2702
28	111	P. Garneau.....	Frs. Laflamme.....	42.0	"	64.0	2700
28	112	J. E. L'Heureux.....	Louis Perron.....	42.5	"	63.7	2698
2713	113	Chs. Garneau.....	P. Thibaudeau.....	42.5	"	63.5	2693
27	114	Vve H. Paquet.....	Ferd. Rousseau.....	64.5	"	42.0	2707
27	115	P. Lajeunesse.....	Pier. Bisson.....	64.0	"	42.4	2714
27	116	O. Plamondon, Sr.....	Edmond Trudel.....	42.4	St-Luc	63.10	2711
27	117	G. Garneau.....	Jos. Garneau.....	42.7	Montcalm	63.6	2702
27	118	A. Garneau.....	Ignace Bélanger, sr.....	42.7	"	63.6	2702
27	119	De Chs. Vallin.....	Cyriac Turcot.....	42.7	"	63.6	2702
27	120	Jos. Bourassa.....	Edouard Hamel.....	42.7	"	63.6	2702
27	121	Jos. Lelièvre.....	Jos. Veilleux.....	42.7	"	63.6	2702
263	122	P. Racine.....	Lucien Boifie.....	42.7	"	63.6	2702
27	123	T. Pouliot & al.....	Jean Bourbeau.....	42.6	"	63.6	2700
27	124	T. Pouliot.....	Frs Guénard.....	42.6	"	63.6	2700
27	125	De O. Légaré.....	Jacq. Légaré.....	42.5	Massue	63.6	2698
27	126	De O. Légaré.....	Geo. Drouin.....	42.5	"	63.6	2698
27	127	Frs Bélanger.....	Jean Jobin.....	42.5	"	63.6	2698
27	128	De N. Tremblay.....	Frs Chevette.....	42.5	"	63.6	2698
27	129	Marie Desrochers.....	Bélanger & Gariépy.....	42.5	"	63.6	2698
27	130	Vve N. Lechevre & al.....	Jean Picard.....	42.5	"	63.6	2698
27	131	Jos. Tremblay.....	Elzéar Bédard.....	42.5	"	63.6	2698
27	132	Vve Frs Bisson.....	Edouard Quirouet.....	42.5	"	63.6	2698
27	133	O. Plamondon, Sr.....	Jos. Paquet.....	63.8	"	42.1	2708
27	134	La Cite.....	Théo. Plante.....	59.0	"	irrég.	2140

QUARTIER ST-VALIER.--ST. VALIER WARD.

Noa	Propriété Actuelle Actual Proprietore	Prop. à la date du Cadastre Prop. et date of cadastre	Front	Rue Street	Profond. Depth	Superf.
1987	Jos. Bouliot	Elzéar Côté	81.0	Massiv	irrég.	10
1988	E. Beaulieu	Hôtel-Dieu	42.8	"	63.3	27
1989	A. Grégoire	Frs Martin dit Beaulieu	42.8	"	63.1	27
1990	L. N. Bolduc, jr.	Edouard Verbonneur	42.8	"	63.1	27
1991	H. Brousseau	Pierre Roy	42.8	"	63.3	27
1992	A. Gauthier	Jos. Marrié	64.6	"	irrég.	27
1993	Jos. Pelletier	Jos. Lepage	26.0	Montcalm	64.3	11
1994	E. Beaulieu & al.	Jos. Lepage	42.8	"	63.3	27
1995	J. B. Morcier	Odilon Gagné	42.8	"	63.3	27
1996	De E. Blouin	Gaspard Martel	42.8	"	63.3	27
1997	Ths Béland	Pierre Jobin	41.6	"	irrég.	4
1998	E. Dion	Léandre Lanouette	74.0	"	irrég.	27
1999	Yve H. Bortelanc	Léandre Lanouette	64.0	"	42.0	27
2000	Jos. Blouin	Edouard Hamel	64.0	"	43.0	27
2001	Yve N. Cantin	J. B. Gagné	43.6	St-Sauveur	64.0	27
2002	E. Laperrrière	Hôtel-Dieu	42.8	Montcalm	64.0	27
2003	Yve J. Naileau	Pierre Hébert	42.8	"	64.6	27
2004	De H. Noel	Ferd. Jobin	8.8	"	irrég.	18
2005	J. Lurette	Ed. Duchesneau	87.0	"	irrég.	1
2006	Yve J. B. Giroux & al.	Frs Bus	42.8	"	65.0	27
2007	M. Pelletier & al.	Laurent Terrien	42.8	"	65.0	27
2008	V. Gauthier	Hôtel-Dieu	42.8	St-Thérèse	65.0	27
2009		Hôtel-Dieu	43.4	"	4	27
2010	Jos. Langlois & al.	Pierre Jobin	47.7	"	19	27
2011	H. Faucher & al.	Hôtel-Dieu	42.8	"	27	27
2012	L. Chamberland	Jos. Arth. Paquet	42.8	"	27	27
2013	Yve A. Boutet & al.	Edouard Jean	42.8	"	27	27
2014	P. Lachance	Michel MacAvoy, jr.	64.0	"	27	27
2015	M. Drolet	Pierre Maréchal	64.0	"	27	27
2016	Ths Bedard	Flavien Aranguy	43.0	St-Sauveur	27	27
2017	F. Camé dit Marquis	Louis Plante	42.8	St-Thérèse	27	27
2018	O. Plamondon, Sr.	F. X. Chévest	42.8	"	27	27
2019	R. Larue	Barthelemy Daigle	42.8	"	27	27
2020	N. Isabelle	Eug. Lanouette	42.8	"	27	27
2021	Delle M. Langlois	Eug. Lanouette	25.4	"	28	27
2022	La Cité	Hôtel-Dieu	65.0	"	31	27
2023	De Is. Paquet	Hôtel-Dieu	32.6	Dollard	27	27
2024	Gaul. Conseiller	Hôtel-Dieu	42.8	"	27	27
2025	Oliv. Plamondon, Sr.	Hôtel-Dieu	42.8	"	27	27
2026	Ed. Desrosiers	Hôtel-Dieu	42.8	"	27	27
2027	Alph. Langlois	Hôtel-Dieu	42.8	"	27	27
2028	Yve D. Fortier	Hôtel-Dieu	42.8	"	27	27
2029	Théod. Lachance	Chs Paré	42.8	"	27	27
2030	Frs Béland	Anr. Letellier	42.8	"	27	27
2031	J. M. Lachance	Ths Roy	42.8	"	27	27
2032	Jos. Voyer	Hôtel-Dieu	42.8	"	27	27
2033	Delph. Dorval	Hôtel-Dieu du Sacré-Coeur	42.8	Dollard	64.6	27
2034	Nap. Rood & al.	Hôtel-Dieu du Sacré-Coeur	42.8	"	64.6	27
2035	D. Jobin	Hôtel-Dieu du Sacré-Coeur	42.8	"	64.6	27
2036	Ang. Simard & al.	Hôtel-Dieu du Sacré-Coeur	42.8	"	64.6	27
2037	Pierre Boutet	Hôtel-Dieu du Sacré-Coeur	42.8	"	64.6	27
2038	Théod. Chamberland	Zéph. Gosselin	41.0	"	64.6	27
2039	Abrah. Villeneuve	Geo. Côté	64.6	Montmagny	64.6	27
2040	Abrh. Villeneuve	Hôtel-Dieu du Sacré-Coeur	42.8	St-Ignace	64.6	27
2041	Jos. Lajeunesse	Hôtel-Dieu du Sacré-Coeur	42.8	"	64.6	27
2042	Ruel. Beaulieu, Sr.	Hôtel-Dieu du Sacré-Coeur	42.8	"	64.6	27
2043	Albert Segny	Hôtel-Dieu du Sacré-Coeur	42.8	"	64.6	27
2044	Arth. Gingras	Hôtel-Dieu du Sacré-Coeur	42.8	"	64.6	27
2045	Jos. Z. Bertrand	Hôtel-Dieu du Sacré-Coeur	42.8	"	64.6	27
2046	L. Bilodeau	Arth. Moran	64.0	"	64.0	27
2047	J. B. Coulombe	Jos. Coulombe	44.0	"	64.6	28
2048	Jos. Denis	Léon Germain	44.0	"	64.8	28
2049	Frs Béland, jr.	Louis Dignard	42.8	"	65.0	27
2050	Abrh. Simard	Pierre Onellet	3.0	"	27	27
2051	Jos. Duches	Lazare Turcotte	42.4	"	65.0	27
2052	Ph. Drolet	André Bilodeau	44.6	"	64.2	27

QUARTIER ST-VALIER.—ST. VALIER WARD.

Superf.	No	Propriétaires actuels Actual Proprietors	Prop. à la date du Cadastra Front Prop. at date of cadastré	Rua Street	Profond. Depth	Superfici.
36	2053	P. Plante.....	Jos. Boucher.....	41.0 St Ignace	66.0	2904
37	2054	Gen. A. Dinn.....	Jos. Boucher.....	48.0 "	66.2	3719
38	2055	D. Jacques, Jr.....	David Doher.....	66.4 Montmagny	66.2	3530
39	2056	A. Levasseur & al.....	Chs. Drolet.....	44.1 S Bonaventure	66.0	2907
40	2057	P. Page & al.....	Chs. Lempereur.....	44.8 "	65.9	2910
41	2058	Isidore Blondin.....	Augustin LeBel.....	42.8 "	65.6	2787
42	2059	F. X. Asselin, Jr.....	Abel Hervieux.....	42.8 "	65.4	2787
43	2060	Naj. Dugal.....	J. B. Genest.....	42.8 "	66.0	2721
44	2061	Alfred Denis.....	Ths. O'Brien.....	44.4 "	64.9	2851
45	2062	A. Denis.....	Geo. Pericu.....	46.0 "	64.7	2826
46	2063	Jos. Robitaille.....	Sanveur Côté.....	21.0 "	64.6	1305
47	2064	Jos. Robitaille.....	Sanveur Côté.....	21.0 "	64.8	1301
48	2065	Jos. Robitaille.....	Jos. Rochette.....	44.0 "	64.11	2809
49	2066	Julie Porselance.....	Wm. Johnson.....	43.0 "	"	2743
50	2067	Is. Bourbeau.....	Leon Brousseau.....	43.0 "	64.5	2706
51	2068	J. B. Lacroix.....	A. Hsion dit Beauhen.....	42.6 "	64.8	2747
52	2069	M. Langlois.....	Edouard Sansfaçon.....	44.3 "	64.11	2872
53	2070	E. A. Filteau & al.....	J. B. Tallot & Gervais.....	44.3 "	65.2	2875
54	2071	E. A. Filteau & al.....	Ant. Deslaurier.....	42.3 "	"	3103
55	2072	Jos. Join.....	Victor Chateaufvert.....	48.0 St Bernard	64.5	3101
56	2073	Alfred Blouin.....	Victor Chateaufvert.....	44.0 "	64.7	2804
57	2074	H. Hamlyn.....	H. Hamlyn.....	44.6 "	64.11	2879
58	2075	Vve Wm. Brownrigg.....	J. Andet dit Lapointe.....	42.3 "	64.8	2735
59	2076	Vve Wm. Brownrigg.....	John Spillar.....	43.0 "	64.5	2706
60	2077	John Strand.....	John Scarff.....	44.7 "	64.2	2735
61	2078	Wm J. Alstream.....	Delise Sylrud.....	44.0 "	63.11	2809
62	2079	Thms Fleming.....	A. Bonhomme.....	44.6 "	64.5	2785
63	2080	L. T. Picard.....	Jérôme John.....	61.0 "	45.6	2787
64	2081	Succ. S. Therrien.....	Michel Bonham.....	42.2 St-Sauveur	42.2	2892
65	2082	Succ. S. Therrien.....	Samuel Therrien.....	71.2 St-Valier	65.0	5759
66	2082-1	Z. Maranda.....	"	"	"	"
67	2083	Z. Maranda.....	Benoit Troublay.....	40.6 St-Valier	98.0	3878
68	2084	Z. Maranda.....	O. Pichet.....	42.10 St-Bernard	87.8	3654
69	2085	Z. Maranda.....	J. A. Hamel.....	42.0 "	87.8	2904
70	2086	A. Hhot.....	Ph. Turgeon.....	45.0 St-Valier	111.5	5428
71	2087	Vve L. Brousseau.....	Léon Brousseau.....	48.10 "	128.0	5508
72	2088	Z. Maranda.....	Jean Côté.....	43.5 St-Bernard	87.8	3788
73	2089	J. Gaildraud.....	Augustin Maranda.....	45.0 "	87.8	3960
74	2090	J. Gaildraud.....	Z. LeBel dit Beauhen.....	49.5 St-Valier	138.0	6452
75	2091	E. Kirouac.....	Olivier Belanger.....	41.5 "	139.8	5612
76	2092	E. Kirouac.....	F. X. Girard.....	41.0 St-Bernard	87.8	3861
77	2093	O. Turgeon.....	P. O'Connor.....	40.0 "	42.7	2932
78	2094	Jos. Vézina.....	P. O'Connor.....	41.0 Montmagny	41.0	2753
79	2095	E. Kirouac.....	Pierre Bouchard.....	48.0 "	48.0	3184
80	2096	Delle J. Savard.....	Olivier Savard.....	47.8 "	47.8	3082
81	2097	Jos. Delisle & al.....	De Jos. Delisle.....	49.0 "	49.0	3104
82	2098	J. B. Falardeau.....	"	"	"	"
83	2098-1	Rue Carillon.....	"	17.0	200.0	3409
84	2098-2	Rue Carillon.....	"	17.0	1020.0	17612
85	2099	Succ. J. B. Renaud.....	"	36.0 Carillon	97.0	3780
86	2100	Succ. J. B. Renaud.....	"	35.0 "	96.0	3360
87	2101	Succ. J. B. Renaud.....	"	35.0 "	94.0	3308
88	2102	Succ. J. B. Renaud.....	"	35.0 "	93.0	3176
89	2103	Succ. J. B. Renaud.....	"	irreg "	irreg	2182
90	2104	Succ. J. B. Renaud.....	"	50.0 "	105.0	5460
91	2105	Succ. J. B. Renaud.....	"	irreg "	irreg	6350
92	2106	Succ. J. B. Renaud.....	"	42.0 St-Bernard	irreg	1512
93	2107	Succ. J. B. Renaud.....	"	45.0 "	59.0	2528
94	2108	Succ. J. B. Renaud.....	"	37.0 "	84.0	2958
95	2109	Chemin de fer.....	"	100.0 "	290.0	19140
96	2110	Succ. J. B. Renaud.....	"	35.0 "	191.0	3608
97	2111	Succ. J. B. Renaud.....	"	35.0 "	184.0	4340
98	2112	Succ. J. B. Renaud.....	"	70.0 "	47.0	2426
99	2113	Rue St-Alexis.....	"	irreg	irreg	547
100	2114	Succ. J. B. Renaud.....	"	70.0	20.0	1925

QUARTIER ST-VALIER.—ST. VALIER WARD.

No	Propriétaires actuels Actual Proprietors	Prop. à la date du Cadastre Prop. at date of cadastre	Front Street	Profond. Depth	Superfi.
18	Succ. J. B. Renaud.....				
19	Succ. J. B. Renaud.....	35.0		70.0	24
20	Succ. J. B. Renaud.....	18.0		70.0	24.5
21	Succ. J. B. Renaud.....	irrég.		irrég.	106.8
22	Rue St-Benoit.....	irrég.		irrég.	50
23	Succ. J. B. Renaud.....	35		280.0	692.8
24	Succ. J. B. Renaud.....	35.0	Carillon	82.0	287.0
25	Succ. J. B. Renaud.....	37.0	St-Benoit	70.0	243.0
26	Succ. J. B. Renaud.....	35.0	"	70.0	243.0
27	Succ. J. B. Renaud.....	35.0	"	70.0	243.0
28	Succ. J. B. Renaud.....	35.0	"	70.0	243.0
29	Succ. J. B. Renaud.....	48.0	"	70.0	243.0
30	Succ. J. B. Renaud.....	35.0	"	70.0	243.0
31	Succ. J. B. Renaud.....	35.0	Carillon	80.0	281.7
32	J. B. Fiset.....	irrég.		irrég.	7.35
2098-33	Wilfrid Langlais.....	35.0	Carill.	60.0	27.6
34	Jos. Fournel.....	35.0	"	77.0	269.8
35	A. Gingras.....	35.0	St-Mathias	70.0	243.0
36	Arth. Coulombe.....	35.0	"	70.0	243.0
37	Victor Coulombe.....	35.0	"	70.0	243.0
38	Jos. Labrecque.....	35.0	"	70.0	243.0
39	Abdon Gingras.....	35.0	"	70.0	243.0
40	Abdon Gingras.....	35.0	"	70.0	243.0
41	Abdon Gingras.....	35.0	"	irrég.	243.0
42	Rue St-Mathias.....	irrég.		irrég.	60
43	A. Martin.....	32.0	"	331.0	10624
44	Ed. Simard.....	35.0	Carillon	74.0	250.
45	A. Fiset.....	35.0	St-Mathias	70.0	243.0
46	A. Royer.....	35.0	"	70.0	243.0
47	Frs Bédard.....	35.0	"	70.0	243.0
48	J. B. Fiset.....	35.0	"	70.0	243.0
49	R. Isabelle.....	35.0	"	70.0	243.0
50	J. A. Fournel.....	35.0	"	70.0	243.0
51	Alph. Boutin.....	37.0	"	70.0	243.0
52	Ls Lelièvre.....	irrég.		irrég.	17.50
53	Ls Lelièvre.....	35.0	Carillon	72.0	252.8
54	Ls Noël.....	35.0	"	70.0	243.0
55	Geo. Fournel.....	35.0	"	60.0	243.0
56	W. Petit.....	35.0	St-Léon	70.0	243.0
57	De Ad. Petit.....	35.0	"	70.0	243.0
58	Jos. Tardif.....	35.0	"	70.0	243.0
59	Jos. Ratté.....	35.0	"	70.0	243.0
60	H. Simard.....	35.0	"	70.0	243.0
61	Jos. Lacroix.....	35.0	"	70.0	243.0
62	Ed. Girard.....	35.0	"	70.0	243.0
63	Ed. Girard.....	35.0	"	70.0	243.0
64	Rue St-Léon.....	irrég.		irrég.	7.35
65	Frs Lacroix.....	35.0	"	37.2.5	119.10
2098-66	Ls Marsan.....	35.0	Carillon	60.0	221
67	Jean Gosselin.....	35.0	St-Léon	70.0	243.0
68	Arth. Poitras.....	35.0	"	70.0	243.0
69	T. Bourget.....	35.0	"	70.0	243.0
70	Alf. Beaupré.....	35.0	"	70.0	243.0
71	T. Mathieu.....	35.0	"	70.0	243.0
72	Emile Bélanger.....	35.0	"	70.0	243.0
73	Ls Wiseman.....	35.0	"	70.0	243.0
74	Ls Wiseman.....	35.0	"	70.0	243.0
75	Jos. Galibois.....	35.0	"	70.0	243.0
76	D. Richard.....	35.0	Carillon	63.6	222
77	A. Renaud & al.....	35.0	"	60.0	217.0
78	Chs Verreault.....	35.0	St-Math	60.0	217.7
79	Pierre Cauchon.....	35.0	"	70.0	243.0
80	Ubald Arel.....	35.0	"	70.0	243.0
81	J. Drolet & al.....	35.0	"	70.0	243.0
82	Edgar Picard.....	35.0	"	70.0	243.0
83	Einery Maheux.....	35.0	"	70.0	243.0

QUARTIER ST-VALIER.—ST. VALIER WARD.

Superfi.	No	Propriétaires actuels Actual Proprietors	Prop. à la date du cadastra Prop. at date of cadastral	Front Street	Rue Street	Profond. Depth	Superfi.
24	84	Jos. Malheur		15.0	St-Malo		24.0
24.5	85	P. Merette		15.0	"	70.0	24.5
106.8	86	P. N. Campagna		35.0	"	70.0	24.0
50	87	Gen. Girard		irreg	"	irreg	17.0
192.8	88	Chs. Ed. Boyau & al.		irreg	"	irreg	106
287.0	89	Rue St-Malo		12.0		413.0	1121.0
24.50	90	V. et. Braupre		15.0	Call. St	75.0	106.0
24.50	91	L. A. Godbout		15.0	St-Malo		24.0
24.5	92	Jos. Rhéaume		15.0	"	70.0	24.50
24.5	93	Jos. Poulton		15.0	"	70.0	24.50
24.50	1068-94	Jos. Poulton		15.0	"	70.0	24.5
24.50	95	Benj. Boldin		15.0	"	70.0	24.50
281.7	96	S. Durois		35.0	"	70.0	217.0
7.35	97	S. Durois		35.0	"	70.0	24.50
27.6	98	Cyr. Labrecque		17.0	"	70.0	24.50
26.95	99	David Larombe		15.0	"	70.0	24.50
24.50	100	J. Chevalier		15.0	"	70.0	24.50
24.50	101	J. Chevalier		irreg	"	irreg	109
24.50	102	Commiss. Ecole Catholique		7.0	Cardillon	35.0	102.5
24.50	103	Commiss. Ecole Catholique		11.0	"	35.0	187.1
24.50	104	Octave Bertrand		15.0	"	52.0	185.5
24.50	105	Jos. Drodet		15.0	St-Agnes	70.0	24.50
60	106	Nap. Tremblay		35.0	"	70.0	24.50
106.24	107	T. Delisle & al.		35.0	"	70.0	24.50
250	108	Jos. Duchesneau		15.0	"	70.0	24.50
24.50	109	S. Ducloux		15.0	"	70.0	24.50
24.50	110	Is. Verrault & al.		15.0	"	70.0	24.50
24.50	111	Adélar. Pruneau		15.0	"	70.0	24.50
24.50	112	Jean Rousseau		15.0	"	70.0	24.50
24.50	113	Ed. Durand		15.0	"	70.0	24.50
24.50	114	Ouhon Drouin		15.0	"	70.0	24.50
24.50	115	Eug. Blouin		irreg	"	irreg	154.0
24.50	116	Tiles. Girard		irreg	"	irreg	119.0
17.50	117	C. J. W. Lalberge		irreg	"	irreg	84.9
252.8	118	Rue St-Agnes		32		454.	1452.8
247.0	119	Octave Galoury		irreg	St-Agnes	irreg	132.5
241.5	108-120	Onés. Carrien, Jrs		70.0	"	70.0	24.50
24.5	121	Ed. Trépanier		15.0	"	70.0	24.50
24.5	122	Chs. Desjardins		15.0	"	70.0	24.50
24.50	123	De Jos. Desjardins		15.0	"	70.0	24.50
24.50	124	De Jos. Desjardins		15.0	"	70.0	24.50
24.5	125	Jean Leclerc		15.0	"	70.0	24.50
24.50	126	J. B. Boutin		15.0	"	70.0	24.50
24.50	127	Vve Ed. Contre		15.0	"	70.0	24.50
24.5	128	Jos. Duchesneau		15.0	"	70.0	24.50
7.35	129	Ant. Galipeault		15.0	"	70.0	24.50
119.10	130	Ant. Galipeault		irreg	"	irreg	228.7
127.5	131	J. A. Ferland		15.0	Ave Remand	70.0	24.50
24.50	132	Vve Paul Veiret & al.		irreg	A. Taschereau	irreg	108.0
24.5	133	Arth. Labrecque		15.0	"	70.0	24.50
24.50	134	Jos. Drodet		15.0	"	70.0	24.50
24.50	135	Frs. Péro		35.0	"	70.0	24.50
24.50	136	De Jos. Desjardins		15.0	"	70.0	24.50
24.50	137	Nap. Blouin		15.0	"	70.0	24.50
24.50	138	X. Paradis		15.0	"	70.0	24.50
24.5	139	Alfred Picard		15.0	"	70.0	24.50
24.50	140	Alfred Picard		15.0	"	70.0	24.50
222	141	Jean Gingras		15.0	"	70.0	24.50
17.0	142	Arth. Cantin		15.0	"	70.0	24.50
21.17	143	Supr. De Jos. Guilbault		15.0	"	70.0	24.50
24.5	144	P. N. Julien		35.0	"	70.0	24.50
24.50	145	Ave Taschereau		40.0	"	462.0	182.80
24.5	146	D. Gagné		41.0	"	70.0	280.0
24.5	147	Tronssaint Alain		15.0	"	70.0	24.50
24.5	1068-148	Adj. Maranda		15.0	"	70.0	24.50
24.50	149	H. Simard		35.0	"	70.0	24.50

QUARTIER ST-VALIER.—ST. VALIER WARD.

No.	Propriétaires actuels Actual Proprietors	Prop. à la date du Cadastre Prop. et date of cadastre	Front Street	Profond. Depth	Superficie
150	Ave. La Blouin.....		15.0 A. Tascheureau	70.0	1050
151	Gaspard Lemine.....		35.0 "	70.0	2450
152	De A. Turgeon.....		35.0 "	irrég.	4400
153	De Joa. Guimont.....		35.0 "	irrég.	3700
154	O. Mathieu.....		35.0 "	irrég.	3300
155	Elz. Dion.....		35.0 "	irrég.	3300
156	Jos. Simard.....	J. B. Falardeau.....	90.0 St-Valier	irrég.	9000
157	Ave. Renand.....		irrég.	irrég.	7500
158	Vve Siméon Delisle.....		irrég. St-Valier	irrég.	1340
159	J. Tanguay.....		irrég. Carillon	irrég.	2700
160	Succ. J. B. Renand.....		irrég. "	irrég.	6000
161	Succ. J. B. Renand.....		irrég. "	irrég.	11700
162	Rue Carillon.....		10.0 "	166.0	1660
163	A. Dubé.....		42.6 "	irrég.	1170
164	Jos. Pruneau & al.....		irrég. St-Valier	irrég.	6000
165	C. E. Côté.....		irrég. "	irrég.	6000
166	Vve L. Harper.....		irrég. "	irrég.	4000
2099	Ave S. Delisle.....	Ursulines de Québec	42.0 "	irrég.	6700
2100	P. Patry.....	Ursulines de Québec	42.0 "	irrég.	2600
2101	L. Moisan, Sr & al.....	Ursulines de Québec	90.0 "	irrég.	10600
2102		Ursulines de Québec		irrég.	11800
2103	Hôtel Dieu du Sacré Coeur.....		irrég.	irrég.	8000
2102-2	Rue.....		irrég.	irrég.	7680
2102-2a	Canadien Pacifique.....		66.0	150.0	21000
103	Hôtel-Dieu du Sacré-Coeur.....		16.6 St-Alexis	74.0	1110
104	Hôtel-Dieu du Sacré-Coeur.....		15.0 "	49.0	1310
105	Hôtel-Dieu du Sacré-Coeur.....		33.0 "	61.0	2100
106	Hôtel-Dieu du Sacré-Coeur.....		15.0 "	78.6	2740
107	Hôtel-Dieu du Sacré-Coeur.....		35.0 Ave Renand	70.0	2450
108	Hôtel-Dieu du Sacré-Coeur.....		35.0 "	70.0	2450
109	Hôtel-Dieu du Sacré-Coeur.....		irrég. "	irrég.	7140
110	Rue.....		32.0	164.0	8100
109a	Rue.....		32.0	420.0	11440
110b	Rue.....		12.0	1	4100
111			irrég. St-Alexis	irrég.	5000
112	National Breweries Co.....		irrég. "	irrég.	2400
113	National Breweries Co.....		15.0 "	70.0	2400
114	National Breweries Co.....		35.0 "	70.0	2450
115	National Breweries Co.....		15.0 "	70.0	1050
116	National Breweries Co.....		35.0 "	70.0	2450
117	National Breweries Co.....		35.0 Ave Renand	70.0	2450
2102-18	National Breweries Co.....		35.0 "	70.0	2450
119	National Breweries Co.....		irrég. St-Benoit	irrég.	1130
120	National Breweries Co.....		15.0 "	70.0	1050
121	National Breweries Co.....		15.0 "	70.0	1050
122	National Breweries Co.....		35.0 "	70.0	2450
123	National Breweries Co.....		15.0 "	70.0	2450
124	National Breweries Co.....		15.0 Ave Renand	70.0	2450
125	National Breweries Co.....		15.0 "	70.0	2450
126	Rue.....		12.0	215.0	6000
126a	Rue.....		12.0	420.0	11440
126b			32.0	135.0	4100
126c	Rue.....		12.0	100.0	1100
127	Ignace Bilodeau.....		irrég. St-Benoit	irrég.	1210
128	Ignace Bilodeau.....		35.0 "	70.0	2450
129	Ignace Bilodeau.....		15.0 "	70.0	2450
130	Ignace Bilodeau.....		15.0 "	70.0	2450
131	Ignace Bilodeau.....		15.0 Ave Renand	70.0	2450
132	Ignace Bilodeau.....		15.0 "	70.0	2450
133			irrég.	irrég.	1100
134	Ignace Bilodeau.....		20.0 St-Mathias	70.0	2100
135	Ignace Bilodeau.....		35.0 "	70.0	2450
136	Ignace Bilodeau.....		15.0 "	70.0	2450
137	Ignace Bilodeau.....		15.0 Ave Renand	70.0	2450
138	Ignace Bilodeau.....		15.0 "	70.0	2450
1102-39	Rue.....		12.0	164.6	6080

QUARTIER ST-VALIER.—ST. VALIER WARD

Suparfic	Noa	Propriétaires actuels Actual Proprietors	Prop. à la date du Cadastre Prop. at date of cadastre	Rua Street	Profond. Depth	Suparfic	
241	2102 30a	Rue.....		12.0	42.0	13440	
242	2102 30b	Rue.....		14.0	135.0	4120	
441	40	Alph. Bontin.....		irrég.	St Mathias	irrég.	700
328	41	Ths. Laprise.....		15.0	"	20.0	2450
317	42	Ave J. B. Simard.....		15.0	"	70.0	2450
310	43	De James Hanley.....		15.0	Ave Renaud	70.0	2450
918	44	Omer Voyer.....		15.0	"	70.0	2450
711	45	Chs Ed. Boivin.....		irrég.	St Léon	irrég.	1714
146	46	Chs Ed. Boivin & al.....		15.0	"	70.0	2450
271	47	Chs Ed. Boivin & al.....		15.0	Ave Renaud	70.0	2450
624	48	Chs Ed. Boivin & al.....		15.0	"	70.0	2450
1150	49	Rue.....		14.0			
408	49a	Rue.....		14.0			
117	49b	Rue.....		12.0	111.6	3680	
61	49			irrég.	St Léon	irrég.	42
600	51	Chs Ed. Boivin & al.....		irrég.	"	irrég.	2084
401	52	Chs Ed. Boivin & al.....		15.0	Ave Renaud	70.0	2450
570	53	Magloire Cantin.....		15.0	"	70.0	2450
267	54	Geo. Girard.....		irrég.		irrég.	700
1561	55	Athanase Cloutier.....		15.0	Ave Renaud	70.0	2450
11800	56	De Philéas Laplante.....		15.0	"	70.0	150
8	57	Rue.....		12.0		15.0	80
768	57a	Rue.....		12.0		60.0	13440
231	57b	Rue.....		12.0	135.0	4120	
117	57c	Rue.....		12.0	100.0	3200	
111	2102 58	Eug. Blouin.....		15.0	Ave Renaud	36.0	010
211	2102 59	Télesphore Girard.....		15.0	"	36.0	1060
274	2102 60	C. J. W. Laherge.....		15.0	"	36.0	1060
241	61	Jos. Chevalier.....		12.0	"	36.0	1060
247	62	Rue.....		14.0		16.0	512
214	62a	Rue.....		14.0		420.0	13440
8108	62b	Rue.....		14.0		135.0	4120
1344	63	Ant. Galipeault.....		irrég.	St Agnes	irrég.	191
4108	64	Rue.....		40.0		111.0	2450
50	65	Rue.....		12.0		428.0	13608
241	65a	Rue.....		14.0		115.0	4120
245	65b	Rue.....		14.0		135.0	4120
247	66	Hôtel-Dieu du Sacré-Coeur.....		irrég.	St Antoine	irrég.	1312
51	67	Hôtel-Dieu du Sacré-Coeur.....		15.0	"	34.0	1504
24	68	Hôtel-Dieu du Sacré-Coeur.....		15.0	"	62.0	2177
24	69	Hôtel-Dieu du Sacré-Coeur.....		15.0	"	70.0	2721
24	70	Hôtel-Dieu du Sacré-Coeur.....		15.0	"	96.6	3197
118	71	Hôtel-Dieu du Sacré-Coeur.....		15.0	"	103.0	3055
24	72	Hôtel-Dieu du Sacré-Coeur.....		15.0	"	130.0	4541
247	73	Hôtel-Dieu du Sacré-Coeur.....		irrég.	A. Bigaouette	irrég.	2530
24	74	Hôtel-Dieu du Sacré-Coeur.....		40.0	"	70.0	2800
241	75	Hôtel-Dieu du Sacré-Coeur.....		10.0	"	70.0	2800
241	76	Hôtel-Dieu du Sacré-Coeur.....		40.0	"	70.0	2800
24	77	Hôtel-Dieu du Sacré-Coeur.....		irrég.	Ave Renaud	irrég.	1671
6045	2102 78	F. X. Blouin, Sr.....		15.0		70.0	2450
1344	79	F. X. Blouin, Sr.....		15.0		70.0	2450
411	80	Hôtel-Dieu du Sacré-Coeur.....		15.0	St Anne	70.0	2450
32	81	Hôtel-Dieu du Sacré-Coeur.....		15.0	"	70.0	2450
171	82	Hôtel-Dieu du Sacré-Coeur.....		15.0	"	70.0	2450
241	83	Hôtel-Dieu du Sacré-Coeur.....		15.0	"	70.0	2450
213	84	Hôtel-Dieu du Sacré-Coeur.....		15.0	"	70.0	2450
24	85	Frs. Auclair.....		15.0	"	70.0	2450
24	86	Frs. Auclair.....		15.0	"	70.0	2450
247	87	Frs. Auclair.....		14.0	"	70.0	2450
37	88	Frs. Auclair.....		15.0	"	70.0	2450
210	89	Frs. Auclair.....		15.0	Ave Bigaouette	70.0	2450
241	90	Arth. Roberge.....		15.0	"	70.0	2450
245	91	M. Guérin.....		15.0	St Agnès	70.0	2450
241	92	Ad. Guérard.....		15.0	"	70.0	2450
241	93	Geo. Rochette.....		15.0	"	70.0	2450
618	94	Jos. Fortier.....		15.0	"	70.0	2450

QUARTIER ST-VALIER.—ST. VALIER WARD.

Noe Nos	Propriétaires actuels Propriétaires actuels	Prop. à la date du Cadastre Prop. à la date du Cadastre	Rue Rues	Profond. Depth	Superf. Superf.
94	I. F. Marcheterre & al.		15.0 St Agnes	70.0	247
95	P. X. Lafrance		15.0 "	70.0	247
97	Chs Légaré		15.0 "	70.0	247
98	Ed. Marcheterre		15.0 "	70.0	247
100	Jos. Villeneuve		15.0 Av. Biganquette	70.0	247
101	De Jos. Bédard		15.0 "	70.0	247
102	Oet Ratté		15.0 Ave. Renaud	70.0	247
103	Philéas Rochon		15.0 "	70.0	247
104	Jos. Beaupré		15.0 St-Alexis	70.0	247
105	Frs. Simard		15.0 "	70.0	247
106	P. X. Labrecque		15.0 "	70.0	247
107	P. X. Labrecque		15.0 "	70.0	247
108	Casimir Simard		15.0 "	70.0	247
109	Jean Dupont		15.0 "	70.0	247
110	C. Simard		15.0 "	70.0	247
111	Rosario Labrecque		15.0 "	70.0	247
112	Rosario Labrecque		15.0 Av. Biganquette	70.0	247
113	Alfred Verret		15.0 "	70.0	247
114	P. X. Blouin & al.		15.0 Ave. Renaud	70.0	247
115	Philéas Rochon		15.0 "	70.0	247
116	Adj. Vaillrand		15.0 St-Renoit	70.0	247
117	Arth. Frémeth		15.0 "	70.0	247
118	Arth. Trudel		15.0 "	70.0	247
119	Emile Trudel		15.0 "	70.0	247
120	Ouis. Blouin		15.0 "	70.0	247
121	J. M. Rousseau		15.0 "	70.0	247
122	J. M. Rousseau		15.0 "	70.0	247
123	J. M. Rousseau		15.0 "	70.0	247
124	J. M. Rousseau		15.0 Av. Biganquette	70.0	247
125	Jos. Tessier		15.0 "	70.0	247
126	Emile Bernard		15.0 Ave. Renaud	70.0	247
127	John Garner		15.0 "	70.0	247
128	Willrid Nicole		15.0 St-Renoit	70.0	247
129	Jos. Gingras		15.0 "	70.0	247
130	Cie Immobilière Champlain		15.0 "	70.0	247
131	Cie Immobilière Champlain		15.0 "	70.0	247
132	Cie Immobilière Champlain		15.0 "	70.0	247
133	Lachance & Tanguay		15.0 "	70.0	247
134	Lachance & Tanguay		15.0 "	70.0	247
135	Lachance & Tanguay		15.0 Av. Biganquette	70.0	247
136	J. N. Gillert		15.0 "	70.0	247
137	A. T. Allaire		15.0 Av. Renaud	70.0	247
138	Nap. Bourbeau		15.0 "	70.0	247
139	Jos. Poulin		15.0 St-Mathias	70.0	247
140	A. Trudel		15.0 "	70.0	247
141	Cie Immobilière Champlain		15.0 "	70.0	247
142	Cie Immobilière Champlain		15.0 "	70.0	247
143	Cie Immobilière Champlain		15.0 "	70.0	247
144	Cie Immobilière Champlain		15.0 "	70.0	247
145	Lachance & Tanguay		15.0 "	70.0	247
146	Lachance & Tanguay		15.0 "	70.0	247
147	Lachance & Tanguay		15.0 Av. Biganquette	70.0	247
148	De La Blouin		15.0 "	70.0	247
149	Marie Blouin		15.0 Ave. Renaud	70.0	247
150	H. Dussault & al.		15.0 "	70.0	247
151	R. Page		15.0 St-Mathias	70.0	247
152	P. Garneau		15.0 "	70.0	247
153	P. Garneau		15.0 "	70.0	247
154	P. Garneau		15.0 "	70.0	247
155	P. Garneau		15.0 "	70.0	247
156	P. Garneau		15.0 "	70.0	247
157	P. Garneau		15.0 "	70.0	247
158	Ed. Poulin		15.0 "	70.0	247
159	J. Létourneau		15.0 Av. Biganquette	70.0	247
			15.0 "	70.0	247

QUARTIER ST-VALIER.—ST. VALIER WARD

Superficie	No	Propriétaires actuels Actual Proprietors	Prop. à la date du Cadastre Prop. at date of cadastre	Rue Street	Profond. Depth	Superficie
247	160	Ph. Laplante		35.0 Ave. Renaud	70.0	2450
247	161	Alex. Côté		35.0 "	70.0	2450
247	162	Vve Ed. Cantin		35.0 St Léon	70.0	2450
247	163	Cleo. Marois		35.0 "	70.0	2450
247	164	Wm. Bubigard		35.0 "	70.0	2450
247	165	Is. Gilbert		35.0 "	70.0	2450
247	166	Pierre Garnier		35.0 "	70.0	2450
247	167	Ph. Bro		35.0 "	70.0	2450
247	168	P. X. Hétou		35.0 "	70.0	2450
247	169	P. X. Hétou		35.0 "	70.0	2450
247	170	Fort. Roussin		35.0 Av. Bigaouette	70.0	2450
247	171	Fort. Roussin		35.0 "	70.0	2450
247	172	Z. Simard		35.0 Ave. Renaud	70.0	2450
247	173	De A. Corriveau		35.0 "	70.0	2450
247	174	Le Patronage		35.0 St Léon	70.0	2450
247	175	Le Patronage		35.0 "	70.0	2450
247	176	Le Patronage		35.0 "	70.0	2450
247	177	Le Patronage		35.0 "	70.0	2450
247	178	Le Patronage		35.0 "	70.0	2450
247	179	Le Patronage		35.0 "	70.0	2450
247	180	Le Patronage		35.0 "	70.0	2450
247	181	Le Patronage		35.0 "	70.0	2450
247	182	Le Patronage		35.0 Av. Bigaouette	70.0	2450
247	183	Le Patronage		35.0 "	70.0	2450
247	184	Is. Paradis		35.0 Av. Renaud	70.0	2450
247	185	V. Parent		35.0 "	70.0	2450
247	186	Le Patronage		35.0 St-Malo	70.0	2450
247	187	Le Patronage		35.0 "	70.0	2450
247	188	Le Patronage		35.0 "	70.0	2450
247	189	Le Patronage		35.0 "	70.0	2450
247	190	Le Patronage		35.0 "	70.0	2450
247	191	Le Patronage		35.0 "	70.0	2450
247	192	Le Patronage		35.0 "	70.0	2450
247	193	Le Patronage		35.0 "	70.0	2450
247	194	Le Patronage		35.0 Av. Bigaouette	70.0	2450
247	195	Le Patronage		35.0 "	70.0	2450
247	196	Jean Racine		35.0 Av. Renaud	70.0	2450
247	197	De Jos. Pagé		35.0 "	70.0	2450
247	198	Ed. Nadeau		35.0 St-Malo	70.0	2450
247	199	Ed. Nadeau		35.0 "	70.0	2450
247	200	J. A. Faber		35.0 "	70.0	2450
247	201	Gen. Roussin		35.0 "	70.0	2450
247	202	Laura Emond		35.0 "	70.0	2450
247	203	V. Drolet, jr.		35.0 "	70.0	2450
247	204	Le Patronage		35.0 "	70.0	2450
247	205	Le Patronage		35.0 "	70.0	2450
247	206	Le Patronage		35.0 Av. Bigaouette	70.0	2450
247	207	Le Patronage		35.0 "	70.0	2450
247	208	C. J. W. Laberge & al.		35.0 Ave. Renaud	70.0	2450
247	209	Jean Drolet, sr.		35.0 "	70.0	2450
247	210	Jean Drolet, sr.		35.0 St-Agnès	70.0	2450
247	211	Jos. Paradis		35.0 "	70.0	2450
247	212	Vve H. Faber		35.0 "	70.0	2450
247	213	Léon Laflamme		35.0 "	70.0	2450
247	214	Laura Emond		35.0 "	70.0	2450
247	215	Jos. Lajennette		35.0 "	70.0	2450
247	216	Jos. Lajennette		35.0 "	70.0	2450
247	217	Ths. Laverdière		35.0 "	70.0	2450
247	218	J. N. Bergeron		35.0 Av. Bigaouette	70.0	2450
247	219	Ed. Gagnon		35.0 "	70.0	2450
247	220	M. Dussault		35.0 Ave. Renaud	70.0	2450
247	221	Jos. Roy		35.0 "	70.0	2450
247	222	M. Dussault		35.0 St-Agnès	70.0	2450
247	223	Gen. Villeneuve		35.0 "	70.0	2450
247	224	Ern. Gauvin		35.0 "	70.0	2450
247	225	Jos. Faber		35.0 "	70.0	2450
247	226	Aurélien Roy		35.0 "	70.0	2450

QUARTIER ST-VALIER.—ST. VALIER WARD.

Noe	Propriétaires actuels Actual Proprietors	Prop. à la date du Cadastre Prop. at date of cadastre	Front Front	Rue Street	Profond. Depth	Superficie
247	Ed. Bolly		11.0	St-Agnès	70.0	77
248	Ad. Dorval		15.0	"	70.0	105
249	D. Maranda & al.		15.0	"	70.0	105
250	M. Robitaille		15.0	"	70.0	105
251	Jos. Ratté & al.		15.0	Av. Biganette	70.0	105
252	J. B. Delbouville		15.0	"	70.0	105
253	Jos. Marcoux		15.0	Av. Fuschereau	70.0	105
2102-254	Hôtel Dieu		15.0	"	70.0	241.5
255	Phléas Marois		15.0	"	70.0	105
256	Nap. Letourneau		15.0	"	70.0	241
257	Frs. Piset		15.0	"	70.0	241
258	Alph. Laroche		15.0	"	70.0	241
259	Alph. Vaillancourt		15.0	"	70.0	241
260	Geo. Gingras		15.0	"	70.0	241
261	Alfred Renand		15.0	"	70.0	241
262	De Jos. Devarennes		15.0	"	70.0	24
263	Elaéar Côté		15.0	"	70.0	24
264			15.0	"	70.0	24
265	Delle V. Dion		42.6	"	50.0	214
266	Jos. Barbeau		0.00	St-Valier	0.00	5
267	Jos. Robitaille		25.0	"	109.0	4.1
268	N. Gagnon		12.6	"	101	80
269	De E. Poiras		12.6	"	102	110
270	Jos. Alain & al.		11.0	"	98.6	120
271	Rue		11.1	"	91.6	101
272	Hôtel Dieu du Sacré-Coeur		49.0	"	151.4	608.5
273	Hôtel Dieu du Sacré-Coeur		0.00	St-Gandose	0.00	240
274	Hôtel Dieu du Sacré-Coeur		0.00	"	0.00	45
275	Hôtel Dieu du Sacré-Coeur		15.0	Av. Biganette	70.0	75
276	Hôtel Dieu du Sacré-Coeur		15.0	"	70.0	75
2102-277	Hôtel Dieu du Sacré-Coeur		12.6	St-Gandose	70.0	227
278	Hôtel Dieu du Sacré-Coeur		12.6	"	70.0	75
279	Hôtel Dieu du Sacré-Coeur		15.0	Av. Biganette	70.0	75
280	Hôtel Dieu du Sacré-Coeur		15.0	"	70.0	75
281	Hôtel Dieu du Sacré-Coeur		12.6	St-Antoine	70.0	75
282	Hôtel Dieu du Sacré-Coeur		12.6	"	70.0	75
283	Hôtel Dieu du Sacré-Coeur		15.0	Av. Biganette	70.0	75
284	Hôtel Dieu du Sacré-Coeur		15.0	"	70.0	75
285	Hôtel Dieu du Sacré-Coeur		12.6	St-Antoine	70.0	75
286	Hôtel Dieu du Sacré-Coeur		12.6	"	70.0	75
287	Hôtel Dieu du Sacré-Coeur		15.0	Av. Biganette	70.0	75
288	Hôtel Dieu du Sacré-Coeur		15.0	"	70.0	75
289	Hôtel Dieu du Sacré-Coeur		12.6	St-Antoine	70.0	75
290	Hôtel Dieu du Sacré-Coeur		12.6	"	70.0	75
291	Hôtel Dieu du Sacré-Coeur		15.0	Av. Biganette	70.0	75
292	Hôtel Dieu du Sacré-Coeur		15.0	"	70.0	75
293	Hôtel Dieu du Sacré-Coeur		12.6	St-Benoit	70.0	75
294	Hôtel Dieu du Sacré-Coeur		12.6	"	70.0	75
295	Hôtel Dieu du Sacré-Coeur		15.0	Av. Biganette	70.0	75
2102-296	Frs. Roberge		15.0	"	70.0	245
297	Frs. Roberge		12.6	St-Benoit	70.0	227
298	J. Tomassin		12.6	"	70.0	227
299	J. Tomassin		15.0	Av. Biganette	70.0	245
300	J. R. Bédard		15.0	"	70.0	245
301	Cyr. Poirieux		12.6	St-Mathias	70.0	227
302	Albert Dussault		12.6	"	70.0	227
303	Arth. Bisson		35.0	Av. Biganette	70.0	245
304	Arth. Létourneau		15.0	"	70.0	245
305	Wm. Dufour		12.6	St-Mathias	70.0	227
306	Is. Tanguay		12.6	"	70.0	227
307	Is. Tanguay		35.0	Av. Biganette	70.0	245
308	Donat Lapointe		15.0	"	70.0	245
309	Jos. Ranaud		12.6	St-Léon	70.0	227
310	Jos. Ranaud		12.6	"	70.0	227

QUARTIER ST VALIER.—ST. VALIER WARD

Superficie	Nos	Propriétaires actuels Actual Proprietors	Prop. à la suite du Cédant Prop. à la suite of cedente	Rue Street	Profond. Depth	Superficie.
24	294	M. Leclerc		15 1/2 Av. Bigouette		24 1/2
24	295	M. Leclerc		15 1/2 "		24 1/2
24	296	Adolphe Johnson & al.		14 1/2 St. Léon	2	22 1/2
24	297	Arth. Paradis		14 1/2 "		22 1/2
24	298	Cyrillus Leclerc		15 1/2 Av. Bigouette		22 1/2
24 1/2	299	M. Leclerc		15 1/2 "		22 1/2
24 1/2	300	Jos. Paradis		14 1/2 St. Malo	2	22 1/2
24 1/2	301	Jos. Paradis		14 1/2 "		22 1/2
24 1/2	302	F. N. Drolet		15 1/2 Av. Bigouette	2 1/2	24 1/2
24 1/2	303	F. N. Drolet		15 1/2 "		24 1/2
24 1/2	304	F. N. Drolet		14 1/2 St. Malo	2	22 1/2
24 1/2	305	F. N. Drolet		14 1/2 "		22 1/2
24 1/2	306	F. N. Drolet		15 1/2 Av. Bigouette	2 1/2	24 1/2
24 1/2	307	F. N. Drolet		15 1/2 "		24 1/2
24	308	F. N. Drolet		14 1/2 St. Agnes	2 1/2	22 1/2
24	309	F. N. Drolet		15 1/2 "		24 1/2
24	310	F. N. Drolet		15 1/2 Av. Taschereau	111 1/2	12 1/2
24 1/2	311	F. N. Drolet		8 1/2 Av. Bigouette	111 1/2	12 1/2
5	310	F. N. Drolet		15 1/2 Av. Taschereau	111 1/2	12 1/2
4 1/2	310	La Cité		49 1/2 "	111 1/2	12 1/2
8 1/2	310	F. N. Drolet		111 1/2 St. Valier	111 1/2	12 1/2
11 1/2	311	Ruelle		15 1/2 "	44 1/2	16 1/2
19	312	Canadien Pacifique		111 1/2 "	111 1/2	16 1/2
19 1/2	312	Canadien Pacifique		111 1/2 "	111 1/2	16 1/2
60 1/2	312	Canadien Pacifique		111 1/2 "	111 1/2	16 1/2
24 1/2	313	Hôtel-Dieu du Sacré-Coeur		117 1/2 Av. du Sacré-Coeur	100 0	8 1/2
24 1/2	314	Hôtel-Dieu du Sacré-Coeur		117 1/2 "	100 0	8 1/2
24 1/2	315	Hôtel-Dieu du Sacré-Coeur		117 1/2 "	100 0	8 1/2
24 1/2	316	Hôtel-Dieu du Sacré-Coeur		117 1/2 "	100 0	8 1/2
24 1/2	317	Hôtel-Dieu du Sacré-Coeur		117 1/2 "	100 0	8 1/2
24 1/2	318	Hôtel-Dieu du Sacré-Coeur		117 1/2 "	100 0	8 1/2
24 1/2	319	Hôtel-Dieu du Sacré-Coeur		117 1/2 "	100 0	8 1/2
24 1/2	320	Hôtel-Dieu du Sacré-Coeur		117 1/2 "	100 0	8 1/2
24 1/2	321	Hôtel-Dieu du Sacré-Coeur		117 1/2 "	100 0	8 1/2
24 1/2	322	Hôtel-Dieu du Sacré-Coeur		117 1/2 "	100 0	8 1/2
24 1/2	323	Hôtel-Dieu du Sacré-Coeur		117 1/2 "	100 0	8 1/2
24 1/2	324	Hôtel-Dieu du Sacré-Coeur		117 1/2 "	100 0	8 1/2
24 1/2	325	Aurèle Rousseau		18 1/2 "	100 0	48 1/2
24 1/2	326	De Eug. Blouin		48 1/2 "	100 0	48 1/2
24 1/2	327	R. N. Bélanger		48 1/2 "	100 0	48 1/2
24 1/2	328	J. B. Patry		48 1/2 "	100 0	48 1/2
24 1/2	329	Eudore Langlois		48 1/2 "	100 0	48 1/2
24 1/2	330	Eudore Langlois		48 1/2 "	100 0	48 1/2
24 1/2	331	J. B. Blouin		48 1/2 "	100 0	48 1/2
24 1/2	332	F. N. Côte		48 1/2 "	100 0	48 1/2
24 1/2	333	J. N. Gilbert		48 1/2 "	100 0	48 1/2
24 1/2	334	J. N. Gilbert		48 1/2 "	100 0	48 1/2
24 1/2	335	J. A. Mercier		50 1/2 "	100 0	50 1/2
24 1/2	337	D. Rattray		50 1/2 "	100 0	50 1/2
24 1/2	337	D. Rattray		50 1/2 "	100 0	50 1/2
24 1/2	338	D. Rattray		50 1/2 St. Valier	105 6	51 1/2
24 1/2	339	Vve N. Lachance		50 1/2 "	104 6	52 1/2
24 1/2	339	C. Lachance & al.	Hopital Sacré-Coeur	118 1/2 St. Valier	111 1/2	68 1/2
24 1/2	340	Hôtel-Dieu du Sacré-Coeur	Hopital Sacré-Coeur	20 1/2 "	111 1/2	41 1/2
24 1/2	340	E. Frechette & al.	Les Sarrasins	10 1/2 "	111 1/2	17 1/2
24 1/2	340	J. B. Sarrasins & al.	Les Sarrasins	10 1/2 "	111 1/2	17 1/2
24 1/2	340	Fred. Marquis	Ursulines de Québec	28 1/2 Lavallée	111 1/2	37 1/2
24 1/2	340	Fred. Marquis	G. D. Ferguson	17 1/2 "	111 1/2	17 1/2
24 1/2	340	Fred. Marquis	G. D. Ferguson	4 1/2 Charlevoix	100 0	4 1/2
24 1/2	340	Fred. Marquis	G. D. Ferguson	4 1/2 "	100 0	4 1/2
24 1/2	340	Fred. Marquis	G. D. Ferguson	4 1/2 "	100 0	4 1/2
24 1/2	340	Fred. Marquis	G. D. Ferguson	111 1/2 "	100 0	5 1/2
24 1/2	340	Ursulines de Québec	G. D. Ferguson	111 1/2 "	100 0	7 1/2
24 1/2	340	Ursulines de Québec	G. D. Ferguson	40 1/2 "	100 0	40 1/2
24 1/2	340	Ursulines de Québec	G. D. Ferguson	40 1/2 "	100 0	40 1/2
24 1/2	340	Ursulines de Québec	G. D. Ferguson	40 1/2 "	100 0	40 1/2
24 1/2	340	Ursulines de Québec	G. D. Ferguson	40 1/2 "	100 0	40 1/2

QUARTIER ST-VALIER.—ST. VALIER WARD.

Nos	Propriétaires actuels Actual Proprietors	Prop. à la date du Cadastre Prop. at date of cadastre	Rue Street	Profond. Depth	Superfic
2118	Ursulines de Québec	G. D. Ferguson	100		
2119	Ursulines de Québec	G. D. Ferguson	100		
2120	Ursulines de Québec	G. D. Ferguson	100		400
2121	Ursulines de Québec	G. D. Ferguson	100		40
2122	Ursulines de Québec	G. D. Ferguson	100		40
2123	Ursulines de Québec	G. D. Ferguson	100		40
2124	Fred. Marquis	Surr. O. Fiset	100		40
2125	Fred. Marquis	Surr. O. Fiset	117 Guyart	1700	190
2126	Is. Marquis	Succ. Geo. Uuellet	117 Guyart	1100	100
2127	Is. Marquis	Wm. Huard	117 Guyart	1020	1048
2128	Ursulines de Québec	F. & M. Debois	100	125	850
2129	Ursulines de Québec	Is. Collin Poirard	100	97	47
2130	Ursulines de Québec	Ursulines de Québec	100	1100	12700
2131	Ursulines de Québec	Ursulines de Québec	100	1000	400
2132	Ursulines de Québec	Ursulines de Québec	100	1000	400
2133	Ursulines de Québec	Ursulines de Québec	100	1000	400
2134	Ursulines de Québec	Ursulines de Québec	100	1000	400
2135	Banque de Québec	Ursulines de Québec	100	1000	400
2136	Banque de Québec	Ursulines de Québec	100	1000	400
2137	Banque de Québec	Ursulines de Québec	100	1000	400
2138	Frs. Grenon	Alex. Godreau	100	100	400
2138a	Frs. Grenon	Alex. Godreau	400 Marie de l'Inc	1000	21
2139	Ursulines de Québec	Ursulines de Québec	420 Guyart	400	100
2140	Ursulines de Québec	Ursulines de Québec	400 Charlevoix	920	108
2141	Emile Gingras	Ursulines de Québec	400	920	108
2142	Ursulines de Québec	Ursulines de Québec	400 Marie de l'Inc	920	3508
2143	Ursulines de Québec	Ursulines de Québec	400	920	3508
2144	J. B. Mercier	Ursulines de Québec	400 Charlevoix	920	308
2145	J. B. Mercier	Mosau	400 Marie de l'Inc	920	308
2146	J. B. Mercier	Ursulines de Québec	400	920	2852
2147	J. B. Mercier	Ursulines de Québec	400 Charlevoix	920	147
2148	J. B. Mercier	Ursulines de Québec	100 Charlevoix	920	308
2149	Banque de Québec	Ursulines de Québec	100	1000	734
2150	Banque de Québec	Ursulines de Québec	100	1000	400
2151	J. B. Mercier	Ursulines de Québec	400	920	400
2152	J. B. Mercier	C. P. R. & Ursulines	400 Marie de l'Inc	920	308
2153	Ursulines de Québec	C. P. R. & Ursulines	100 Charlevoix	1000	574
2154	Ursulines de Québec	Ursulines de Québec	400	920	320
2155	Ursulines de Québec	Ursulines de Québec	400	920	308
2156	Ursulines de Québec	Ursulines de Québec	400	920	308
2157	W. Gauthier	C. P. R. & Ursulines	100 Marie de l'Inc	1000	280
2158	W. Gauthier	Ursulines de Québec	100	920	874
2159	Ursulines de Québec	Ursulines de Québec	400 Charlevoix	920	308
2160	Ursulines de Québec	Ursulines de Québec	400	920	308
2161	W. Camin	Ursulines de Québec	400 Marie de l'Inc	920	308
2162	Louis Marquis	Ursulines de Québec	400	920	3080
2163	Ursulines de Québec	Ursulines de Québec	400 Charlevoix	920	308
2164	Ursulines de Québec	Ursulines de Québec	400	920	308
2165	Ursulines de Québec	Ursulines de Québec	400 Marie de l'Inc	920	1010
2166	Ursulines de Québec	Ursulines de Québec	100 Charlevoix	600	240
2167	Ursulines de Québec	Ursulines de Québec	400	920	3080
2168	Ursulines de Québec	Ursulines de Québec	400	920	3080
2169	Ursulines de Québec	Ursulines de Québec	400	920	3080
2170	Ursulines de Québec	Ursulines de Québec	400	920	3080
2171	Ursulines de Québec	Ursulines de Québec	400 Marie de l'Inc	920	3080
2172	Ursulines de Québec	Ursulines de Québec	100 Charlevoix	920	3080
2173	Is. Marquis	Ursulines de Québec	100 Marie de l'Inc	1000	240
2173a	Is. Marquis	Ursulines de Québec	400	350	128
2174	Ursulines de Québec	Ursulines de Québec	400 Marie de l'Inc	920	3080
2175	Ursulines de Québec	Ursulines de Québec	400 Charlevoix	920	3080
2176	Banque de Québec & al.	Ursulines de Québec	400	920	3080
2177	Banque de Québec & al.	Ursulines de Québec	400	920	1280
2178	Banque de Québec & al.	Ursulines de Québec	400	920	80
2179	Banque de Québec & al.	Ursulines de Québec	400	920	680
2180	J. B. Mercier	C. P. R. & Ursulines	100 Marie de l'Inc	1000	6400

QUARTIER ST-VALIER.—ST. VALIER WARD.

Superfic	Nos	Propriétaires actuels Actual Proprietors	Prop. à la date du Cadastre Front Prop. at date of cadastre	Rue Street	Profond. Depth	Superfic.	
40	81	J. B. Menner	C. P. R. & Ursulines	0702	Garçonnière	3000	8100
4000	82	L. B. Mercier	Ursulines de Québec	400	Marie de l'Inc	9000	3000
4000	83	J. B. Menner	Ursulines de Québec	400	"	9000	3000
40	84	De J. J. Dutilleul	John McCahey	800	Marie de l'Inc	1000	9000
40	85	Ursulines de Québec	Ursulines de Québec	400	Garçonnière	9000	2400
40	86	J. B. Mercier	Ursulines de Québec	400	Marie de l'Inc	9000	2400
1000	87a	J. B. Mercier	Ursulines de Québec	400	"	1200	1000
1000	87	J. B. Mercier	Ursulines de Québec	400	"	9000	2400
648	87a	J. B. Mercier	Ursulines de Québec	400	"	1200	1000
850	88	Cyr. Tessier	Ursulines de Québec	400	"	9000	2400
42	88a	Cyr. Tessier	Ursulines de Québec	400	D'Allehoust	600	1000
12500	89	Ursulines de Québec	Ursulines de Québec	400	Garçonnière	9000	2400
400	90	Ursulines de Québec	Ursulines de Québec	400	"	9000	3000
400	91	Ursulines de Québec	Ursulines de Québec	400	Marie de l'Inc	9000	3000
400	92	Ursulines de Québec	Ursulines de Québec	400	Garçonnière	9000	3000
400	93	Jos. Robitaille	Ursulines de Québec	400	Marie de l'Inc	9000	3000
40	94	Jos. Robitaille	Ursulines de Québec	400	"	9000	3000
40	95	Ursulines de Québec	Ursulines de Québec	400	Garçonnière	9000	3000
4	96	Ursulines de Québec	Ursulines de Québec	400	"	9000	3000
4000	97	Ursulines de Québec	Ursulines de Québec	400	Marie de l'Inc	9000	3000
4	98	N. Latulippe	Ursulines de Québec	400	"	9000	3000
100	99	Paul. Caouette	Ursulines de Québec	100	"	9000	1000
100	100	Ursulines de Québec	Ursulines de Québec	400	Garçonnière	9000	1600
100	101	Dans Ursulines de Québec	Ursulines de Québec	400	"	9000	3000
2500	102	De T. Girard	Ursulines de Québec	400	Marie de l'Inc	9000	3000
2500	103	Jos. Giguère	Ursulines de Québec	400	"	9000	2400
1000	104	Ursulines de Québec	Ursulines de Québec	400	de Connelles	2500	2100
300	105	Ursulines de Québec	Ursulines de Québec	400	"	9000	2400
2500	106	Ursulines de Québec	Ursulines de Québec	400	"	7000	2800
2500	107	K. Julien & al.	Ursulines de Québec	0702	"	0702	3200
1470	107a	Ursulines de Québec	Ursulines de Québec	400	Garçonnière	2100	2100
168	107b	Arthur Paré	Ursulines de Québec	300	"	0702	1000
210	108	Ursulines de Québec	Ursulines de Québec	400	Garçonnière	1000	1200
400	109	Ursulines de Québec	Ursulines de Québec	400	"	0702	2600
100	110	Ursulines de Québec	Ursulines de Québec	400	"	1000	6200
570	111	Ursulines de Québec	Ursulines de Québec	400	"	1000	6040
120	112	Ursulines de Québec	Ursulines de Québec	400	"	1000	280
300	113	Ursulines de Québec	C. P. R. & Ursulines	0702	Garçonnière	0702	2600
300	114	Ursulines de Québec	C. P. R. & Ursulines	0702	"	0702	0140
300	115	Vve C. Baudet	Ursulines de Québec	0702	Marie de l'Inc	6000	2700
800	116	Fred. Marquis & al.	Ursulines de Québec	400	"	1000	2400
800	117	Fred. Marquis	Ursulines de Québec	400	de Connelles	1500	1000
100	118	Z. Baudet	Ursulines de Québec	400	Marie de l'Inc	6000	2100
100	119	Z. Baudet	Ursulines de Québec	400	"	6000	1000
100	120	Cte Immodène Champlain	Ursulines de Québec	400	Marie de l'Inc	6000	2100
100	121	Ursulines de Québec	Ursulines de Québec	400	Garçonnière	9000	3000
100	122	Ursulines de Québec	C. P. R. & Ursulines	0702	Marie de l'Inc	9000	2200
100	123	Ursulines de Québec	Ursulines de Québec	400	"	9000	3000
100	124	Ursulines de Québec	Ursulines de Québec	400	Garçonnière	9000	1600
100	125	Banque de Québec	Ursulines de Québec	400	de Connelles	6000	2100
100	126	Banque de Québec	Chs O'Reilly	400	St-Valier	9000	2700
100	127	Banque de Québec	Chs O'Reilly	400	"	9000	2700
100	128	Banque de Québec	Ursulines de Québec	400	de Connelles	6000	2100
100	129	O. Collet dit Biard	Ursulines de Québec	400	"	6000	2100
100	130	O. Collet dit Biard	Philippe Astus	400	St-Valier	9000	2700
100	131	Albert Cantin	Jos. Sanlacon	400	"	8800	1000
100	132	Albert Cantin	Ursulines de Québec	400	de Connelles	6000	2100
100	133	Alain Cantin	Ursulines de Québec	400	"	6000	2100
100	134	J. Savard	J. B. Biard	400	St-Valier	9000	2700
100	135	Ed. Côté	Jos. Beauregard	0702	"	0702	2655
100	136	Edouard Côté	Jos. Beauregard	0702	"	9000	3000
100	137	E. Blondeau	Ursulines de Québec	400	de Connelles	6000	2100
100	138	Eusèbe Blondeau	Octave Pelletier	0702	St-Valier	9000	2700

QUARTIER ST-VALIER.—ST. VALIER WARD.

Nos	Propriétaires actuels Actual Proprietors	Prop. à la date du Cadastre Prop. at date of cadastre	Front Street	Profond. Depth	Superf.
2238	Frs. Grenon	Denis Bernier	400 St-Valier	90.0	36
2239	J. G. Trumble & al.	Ursulines de Québec	100 de Courcelles	60.0	24
2240	J. G. Trumble	Paul Caron	400 "	60.0	24
2241	Vve O. Bélanger	Denis Byrnes	100 St-Valier	90.0	36
2242	J. B. Berthiaume	Etienne Corriveau	400 "	90.0	36
2243	Ursulines de Québec	Ursulines de Québec	600 de Courcelles	60.0	24
2244	Eug. Blais	Ursulines de Québec	100 "	60.0	24
2245	Vve J. Savard & al.	Jos. Savard	100 St-Valier	91.0	36.4
2246	La Cité	Chs. Beaulieu	400 "	93.6	37.4
2247	Ed. Bédard	Ursulines de Québec	400 de Courcelles	60.0	24
2248	F. X. Langlais	Ursulines de Québec	400 de Courcelles	60.0	24
2249	La Cité	Corporation de Québec	349 St-Valier	93.6	37.4
2250	La Cité	Corporation de Québec	349 "	93.0	37.0
2251	La Cité	Ursulines de Québec	600 de Courcelles	60.0	24
2252	La Cité	Ursulines de Québec	100 "	60.0	24
2253	La Cité	St-Valier	100 St-Valier	92.6	37.0
2254	Fred. Marquis	St-Valier	400 "	93.0	37.2
2255	W. Cantin	100 de Courcelles	60.0	24	
2256	W. Cantin	100 Rue	118.6	47.4	
2257	W. Cantin	100 St-Valier	98.6	39.4	
2258	W. Cantin	37.0 "	101.6	39.4	
2259	W. Cantin	100 Rue	111.0	43.8	
2260	W. Cantin	400 "	107.0	41.8	
2261	W. Cantin	400 St-Valier	109.0	43.8	
2262	Arthur Tardif	Ursulines de Québec	400 "	108.0	43.2
2263	E. Julien	Ursulines de Québec	400 "	106.6	42.6
2264-1	E. Julien	Michel Girard	30.6	irrég	12
2264-2	Ursulines de Québec	Michel Girard	10.0	irrég	4
2264-3	Passage	Fred. Patry	21.0	39.6	8.4
2265	E. Julien	Paul Caron	400 St-Valier	101.6	40.6
2266	M. Denis	Ursulines de Québec	100 "	89.0	35.6
2267	Ursulines de Québec	Michel Girard	400 St-Bernard	90.6	36.2
2268	Geo. Rochon	Michel Girard	400 "	91.6	36.6
2269	M. Denis	Fred. Patry	400 St-Valier	98.0	39.2
2270	Geo. Rochon	Paul Caron	100 "	86.6	34.6
2271	Vve A. Bédard	Ursulines de Québec	100 St-Bernard	91.6	36.6
2272	P. T. Légaré	Ursulines de Québec	100 "	92.0	36.8
2273	P. T. Légaré	Ursulines de Québec	100 St-Valier	86.0	34.4
2274	P. T. Légaré	Jos. Bloudeau	40.4	88.6	35.4
2275	P. T. Légaré	Ursulines de Québec	100 St-Bernard	91.0	36.4
2276	B. Demeule	Ursulines de Québec	400 "	90.0	36.0
2277	F. X. Langlais	N. Lemurrier	40.4 St-Valier	90.0	36.0
2278	Chs. Pageau	Ursulines de Québec	100 St-Gabriel	90.0	36.0
2279	La Cité	La Cité	100 St-Valier	90.0	36.0
2280	Gabriel Martel	La Cité	100 St-Bernard	90.0	36.0
2281	Ursulines de Québec	Ursulines de Québec	100 "	90.0	36.0
2282	David Jacques, Sr. & al.	Aus. Marimon	400 Marie de l'Hu.	90.0	36.0
2283	J. P. Cantin	Ed. Duhoard	400 "	86.6	34.6
2284	A. Cantin & al.	Ursulines de Québec	400 "	90.0	36.0
2285	De J. B. Mercier	Jean Tobin	400 St-Bernard	90.0	36.0
2286	J. P. Cantin	De Chs. Roy	100 St-Valier	82.0	32.8
2287	De U. Cantin	P. Dignar	400 "	81.6	32.6
2288	Cléo. Brodrique	Ursulines de Québec	400 St-Bernard	90.0	36.0
2289	Vve E. Brousseau	Ursulines de Québec	400 "	90.0	36.0
2290	Vve M. Tardif	J. B. Rochette	400 St-Valier	82.6	33.0
2291	Allert Duhaime	Ursulines de Québec	400 "	86.6	34.6
2292	Isidore Bloudeau	Ursulines de Québec	100 St-Bernard	90.0	36.0
2293	S. Collin	J. O'Connor	400 "	90.0	36.0
2294	H. Thibault	G. Dagneau	400 St-Valier	87.0	34.8
2295	Vve A. J. Caron	G. Dagneau	400 "	87.0	34.8
2296	Etienne Bourbeau & al.	Ursulines de Québec	400 St-Bernard	90.0	36.0
2297	Jos. Delisle & al.	Ursulines de Québec	400 "	90.0	36.0
2298	Z. Maranda & al.	Vve J. O'Brien	600 St-Valier	90.0	36.0
2299	La Cité	Wm. Brawslaw	200 Montigny	90.0	36.0
2300	La Cité	J. O'Gallagher	100 St-Gabriel	90.0	36.0
2301	Ursulines de Québec	Ursulines de Québec	282.0 "	90.0	111.6

QUARTIER ST-VALIER.--ST. VALIER WARD.

Superficie	Nos	Propriétaires actuels Actual Proprietors	Prop. à la date du Cadastre Prop. at date of cadastre	Front Rue Street	Profond. Depth	Superficie
37	2301-1	Rue St-Bernard.....		irrég. St Bernard	irrég.	2873
25	2301-2	Israel Auger.....	15.0	"	irrég.	2851
1	2301-3	De Gand, Anderson.....	45.0	"	irrég.	1441
56	2301-4	Joachim Fortier.....	17.0	St Raphael	81.0	2905
10	2301-5	Ursulines de Québec.....	15.0	"	81.0	2905
1	2301-6	Rd. Plamondon.....	15.0	"	81.0	2905
1	2301-7	Ursulines de Québec.....	15.0	"	81.0	2905
15.1	2301-8	Ursulines de Québec.....	15.0	"	81.0	2905
37	2301-9	Ursulines de Québec.....	15.0	"	81.0	2905
21	2301-10	Ursulines de Québec.....	15.0	"	81.0	2905
21.8	2301-11	Ursulines de Québec.....	15.0	"	81.0	2905
201	2301-12	Ursulines de Québec.....	15.0	"	81.0	2905
207.6	2301-13	Ursulines de Québec.....	15.0	"	81.0	2905
219	2301-14	Ursulines de Québec.....	15.0	"	81.0	2905
24	2301-15	Ursulines de Québec.....	15.0	"	81.0	2905
23.1	2301-16	Ursulines de Québec.....	15.0	"	81.0	2905
15.1	2301-17	Ursulines de Québec.....	15.0	"	81.0	2905
24	2301-18	Ursulines de Québec.....	15.0	"	81.0	2905
4.71	2301-19	Ursulines de Québec.....	15.0	"	81.0	2905
37.1	2301-20	Ursulines de Québec.....	15.0	"	81.0	2905
191.6	2301-21	Ursulines de Québec.....	15.0	"	81.0	2905
43.9	2301-22	Ursulines de Québec.....	17.0	"	81.0	1071
41.8	2301-23	Ursulines de Québec.....	20.0	"	81.0	1710
1.8	2301-24	Ursulines de Québec.....	15.0	"	81.0	2905
180.5	2301-25	Ursulines de Québec.....	15.0	"	81.0	2905
8.1	2301-26	Ursulines de Québec.....	15.0	"	81.0	2905
25	2301-27	Ursulines de Québec.....	15.0	"	81.0	2905
116	2301-28	Ursulines de Québec.....	15.0	"	81.0	2905
9.0	2301-29	Rue Masson.....	20.0	"	81.0	2107
17.8	2301-30	Ursulines de Québec.....	20.0	"	81.0	2107
117	2301-31	Ursulines de Québec.....	15.0	"	81.0	2905
12.1	2301-32	Ursulines de Québec.....	15.0	"	81.0	2905
31.06	2301-33	Ursulines de Québec.....	15.0	"	81.0	2905
11.1	2301-34	Ursulines de Québec.....	15.0	"	81.0	2905
111	2301-35	Ursulines de Québec.....	15.0	"	81.0	2905
11.8	2301-36	Ursulines de Québec.....	15.0	"	81.0	2905
33.8	2301-37	Ursulines de Québec.....	15.0	"	81.0	2905
113.6	2301-38	Comm. Eglises Catholiques.....	15.0	"	81.0	2740
17.4	2301-39	Comm. Eglises Catholiques.....	15.0	"	81.0	1071
13.1	2301-40	Comm. Eglises Catholiques.....	15.0	"	81.0	2905
13.1	2301-41	Comm. Eglises Catholiques.....	15.0	"	81.0	2905
13.1	2301-42	Comm. Eglises Catholiques.....	15.0	"	81.0	2905
13.1	2301-43	Comm. Eglises Catholiques.....	15.0	"	81.0	2905
13.1	2301-44	Comm. Eglises Catholiques.....	15.0	"	81.0	2905
13.1	2301-45	Comm. Eglises Catholiques.....	15.0	"	81.0	2905
13.1	2301-46	Comm. Eglises Catholiques.....	15.0	"	81.0	2905
13.1	2301-47	Comm. Eglises Catholiques.....	15.0	"	81.0	2905
13.1	2301-48	Comm. Eglises Catholiques.....	15.0	"	81.0	2905
13.1	2301-49	Comm. Eglises Catholiques.....	15.0	"	81.0	2905
13.1	2301-50	Comm. Eglises Catholiques.....	15.0	"	81.0	2905
13.1	2301-51	Ursulines de Québec.....	15.0	"	81.0	2905
13.1	2301-52	Rév. F. N. Barque.....	15.0	"	81.0	2905
13.1	2301-53	Rév. F. N. Barque.....	15.0	"	81.0	2905
13.1	2301-54	R. N. Traversy.....	15.0	"	81.0	2905
13.1	2301-55	Ursulines de Québec.....	15.0	"	81.0	2905
13.1	2301-56	Ursulines de Québec.....	15.0	"	81.0	2905
13.1	2301-57	Ursulines de Québec.....	15.0	"	81.0	2905
13.1	2301-58	Ursulines de Québec.....	15.0	"	81.0	2905
13.1	2301-59	Ursulines de Québec.....	15.0	"	81.0	2905
13.1	2301-60	Ursulines de Québec.....	15.0	"	81.0	2905
13.1	2301-61	Ursulines de Québec.....	15.0	"	81.0	2905
13.1	2301-62	Ursulines de Québec.....	15.0	"	81.0	2905
13.1	2301-63	Honoré Plamondon.....	15.0	"	81.0	2905
13.1	2301-64	Honoré Plamondon.....	irrég.	St Bernard	irrég.	2942
13.1	2301-65	Chs. Daigle.....	irrég.	"	irrég.	2312
160	2301-66	Wilfrid Couture.....	irrég.	"	irrég.	3586
160	2301-67	Chs. Lirette.....	irrég.	"	irrég.	1471
14.8	2301-68	Chs. Lirette.....	irrég.	Marie de l'U	irrég.	3237
160	2301-69	Jos. Main.....	15.0	"	81.0	2905
160	2301-70	Jos. Main.....	15.0	"	81.0	2905
160	2301-71	Vve Jos. Larchance.....	15.0	"	81.0	2905
160	2301-72	Vve Jos. Larchance.....	15.0	"	81.0	2905
180	2301-73	Willrod Savard.....	15.0	"	81.0	2905
160	2301-74	R. N. Traversy.....	15.0	"	81.0	2905

QUARTIER ST-VALIER.—ST. VALIER WARD.

Nos	Propriétaires actuels Actual Proprietors	Prop. à la date du Cadastre Prop. at date of cadastre	Rue Street	Profond. Depth	Superf.
2301-115					
2301-116	Rev. F. X. Burque	35.0	Marie de l'Inc.	83.0	
2301-117	Ursulines de Québec	35.0	"	83.0	26
2301-118	Comm. Ecoles Catholiques	35.0	"	83.0	26
2301-119	Comm. Ecoles Catholiques	35.0	"	83.0	26
2301-120	Comm. Ecoles Catholiques	35.0	"	83.0	26
2301-121	Comm. Ecoles Catholiques	35.0	"	83.0	26
2301-122	Comm. Ecoles Catholiques	35.0	"	83.0	26
2301-123	Adjuitor Laliberté	35.0	"	83.0	26
2301-124	Adjuitor Laliberté	35.0	"	83.0	26
2301-125	Art. Létourneau	35.0	"	83.0	26
2301-126	Art. Létourneau	35.0	"	83.0	26
2301-127	Ursulines de Québec	35.0	"	83.0	26
2301-128	Ursulines de Québec	35.0	"	83.0	26
2301-129	Ursulines de Québec	35.0	"	83.0	26
2301-130	Ursulines de Québec	35.0	"	83.0	26
2301-181	Ursulines de Québec	35.0	"	70.0	21
2301-182	Ursulines de Québec	35.0	"	70.0	21
2301-183	Ursulines de Québec	35.0	"	70.0	21
2301-184	Ursulines de Québec	35.0	"	70.0	21
2301-185	Ursulines de Québec	35.0	"	70.0	21
2301-186	Ursulines de Québec	35.0	"	70.0	21
2301-187	Ursulines de Québec	35.0	"	70.0	21
2301-188	Ursulines de Québec	35.0	"	70.0	21
2301-189	Rue St-Raphel	70.0	"	27.0	192
2301-190	Rue Marie de l'Incarnation	80.0	"	27.0	220
2301-191	Rue Ste-Thérèse	50.0	"	52.0	364
2301-192	Ursulines de Québec	35.0	"	70.0	21
2301-193	Corp. Archevêque	35.0	"	70.0	21
2301-194	Corp. Archevêque	35.0	"	70.0	21
2301-195	Corp. Archevêque	35.0	"	70.0	21
2301-196	Corp. Archevêque	35.0	"	70.0	21
2301-197	Corp. Archevêque	35.0	"	70.0	21
2301-198	Corp. Archevêque	35.0	"	70.0	21
2301-199	Corp. Archevêque	35.0	"	70.0	21
2301-200	Corp. Archevêque	35.0	"	70.0	21
2301-201	Corp. Archevêque	35.0	"	70.0	21
2301-202	Corp. Archevêque	35.0	"	70.0	21
2301-203	Corp. Archevêque	35.0	"	70.0	21
2301-204	Corp. Archevêque	35.0	"	70.0	21
2301-205	Corp. Archevêque	35.0	"	70.0	21
2301-206	Corp. Archevêque	35.0	"	70.0	21
2301-207	Corp. Archevêque	irrég.	de l'Acqueduc	irrég.	39
2301-208	Corp. Archevêque	irrég.	"	irrég.	39
2301-209	Corp. Archevêque	irrég.	"	irrég.	39
2301-210	Rue St-Raphaël	60.0	"	67.0	404
2301-211	Rue Marie de l'Incarnation	80.0	"	63.0	371
2301-212	Corp. Archevêque	irrég.	de l'Acqueduc	irrég.	39
2301-213	Corp. Archevêque	irrég.	"	irrég.	39
2301-214	Corp. Archevêque	35.0	St-Augus	70.0	21
2301-215	Corp. Archevêque	35.0	"	70.0	21
2301-216	Corp. Archevêque	35.0	"	70.0	21
2301-217	Corp. Archevêque	35.0	"	70.0	21
2301-218	Corp. Archevêque	35.0	"	70.0	21
2301-219	Corp. Archevêque	35.0	"	70.0	21
2301-220	Corp. Archevêque	35.0	"	70.0	21
2301-221	Corp. Archevêque	35.0	"	70.0	21
2301-222	Corp. Archevêque	35.0	"	70.0	21
2301-223	Corp. Archevêque	35.0	"	70.0	21
2301-224	Corp. Archevêque	35.0	"	70.0	21
2301-225	Corp. Archevêque	35.0	"	70.0	21
2301-226	Corp. Archevêque	35.0	"	70.0	21
2301-227	Ursulines de Québec	35.0	"	70.0	21
2301-228	Ursulines de Québec	35.0	"	70.0	21
2301-229	Ursulines de Québec	35.0	"	70.0	21
2301-230	Ursulines de Québec	35.0	"	70.0	21

QUARTIER ST-VALIER.—ST. VALIER WARD.

Superficie	Nos	Propriétaires actuels Actual Proprietors	Prop. à la date du Cadastre Prop. at date of cadastre	Rue Street	Profond. Depth	Superficie
23	2301-231	Ursulines de Québec		35.0 St-Anges	70.0	2450
23	2301-232	Ursulines de Québec		35.0 "	70.0	2450
23	2301-233	Ursulines de Québec		29.0 "	70.0	2030
23	2301-283	Ursulines de Québec		29.0 St-Anges	70.0	2030
23	2301-284	Ursulines de Québec		35.0 "	70.0	2450
23	2301-285	Chs N. Paradis		35.0 "	70.0	2450
23	2301-286	Chs N. Paradis		35.0 "	70.0	2450
23	2301-287	Ursulines de Québec		35.0 "	70.0	2450
23	2301-288	Ursulines de Québec		35.0 "	70.0	2450
23	2301-289	Ursulines de Québec		35.0 "	70.0	2450
23	2301-290	Rue des St-Anges		60.0 "	50.0	3580
23	2301-291	Ursulines de Québec		33.0 "	70.0	2310
23	2301-292	Comm. Ecoles Catholiques		37.0 "	70.0	2500
23	2301-293	Comm. Ecoles Catholiques		35.0 "	70.0	2450
23	2301-294	Comm. Ecoles Catholiques		35.0 "	70.0	2450
23	2301-295	Comm. Ecoles Catholiques		35.0 "	70.0	2450
23	2301-296	Comm. Ecoles Catholiques		35.0 "	70.0	2450
23	2301-297	Comm. Ecoles Catholiques		" de l'Assommoir	70.0	2450
23	2301-298	Comm. Ecoles Catholiques		irrég "	irrég	27.0
23	2301-299	Comm. Ecoles Catholiques		irrég "	irrég	1045
23	2301-300	Comm. Ecoles Catholiques		irrég "	irrég	1430
23	2301-Rue des St-Anges			60.0 "	380.0	2320
23	2301-302	Henri Bourassa		irrég. de l'Assommoir	irrég	208.0
23	2301-303			33.0 St-Anges	70.0	2110
23	2301-304	P. N. Trépanier		40.0 "	70.0	3027
23	2301-305	Armées Drouin		35.0 "	70.0	2450
23	2301-306	Rue des St-Anges		irrég	irrég	930
23	2301-307	Rue St-Bernard		irrég	irrég	1045
23	2301-308	Gen. Daigle		35.0 St-Bernard	75.0	2645
23	2301-309	Yve Siméon Hamel		35.0 "	75.0	2645
23	2301-310	Albert Fancher		35.0 "	75.0	2645
23	2301-311	Albert Fancher		35.0 "	75.0	2645
23	2301-312			35.0 Montmagny	70.0	2450
23	2301-313			40.0 "	70.0	3027
23	2301-314			30.0 "	70.0	2100
23	2301-315			27.0 "	70.0	1935
23	2301-316			irrég "	irrég	440
23	2301-317			irrég "	irrég	3200
23	2301-318			irrég "	irrég	2400
23	2301-319			irrég "	irrég	2266
23	2301-320			irrég "	irrég	1062
23	2301-321	Comm. Ecoles Catholiques		irrég "	irrég	1045
23	2301-322	Comm. Ecoles Catholiques		irrég de l'Assommoir	irrég	2446
23	2301-323	Comm. Ecoles Catholiques		irrég. Montmagny	70.0	2450
23	2301-324	Comm. Ecoles Catholiques		27.0 "	70.0	2450
23	2301-325	Comm. Ecoles Catholiques		31.0 "	70.0	2500
23	2301-326			37.0 "	70.0	2110
23	2301-327			33.0 "	70.0	2450
23	2301-328			35.0 "	70.0	2450
23	2301-329			35.0 "	70.0	2450
23	2301-330	Ursulines de Québec		35.0 "	70.0	2450
23	2301-331	Ursulines de Québec		35.0 "	70.0	2450
23	2301-332	Ursulines de Québec		35.0 "	70.0	2450
23	2301-333	Ursulines de Québec		29.0 "	70.0	2030
23	2301-336	La Cité		irrég	irrég	8800
23	2344a	Quebec & L. St. John Ry	Chemin de fer de Gustard	66.0	irrég	9370
23	2444	Ursulines de Québec	Ursulines Québec	40.0 Marie de l'Inc.	90.0	3600
23	2445		Ursulines de Québec	40.0 Garagouthié	90.0	3600
23	2445a	Canadien Pacifique		irrég	irrég	36200
23	2446	Ursulines de Québec	Ursulines de Québec	40.0 Garagouthié	90.0	3600
23	2447	N. Blais	Ursulines de Québec	40.0 Marie de l'Inc.	90.0	3600
23	2448	N. Blais	Ursulines de Québec	40.0 Garagouthié	90.0	3600
23	2449	Ursulines de Québec	Ursulines de Québec	40.0 Marie de l'Inc.	90.0	3600
23	2450	Ursulines de Québec	Ursulines de Québec	40.0 "	90.0	3600
23	2451	Ursulines de Québec	Ursulines de Québec	40.0 Garagouthié	90.0	3600
23	2452	Ursulines de Québec	Ursulines de Québec	40.0 "	90.0	3600

QUARTIER ST-VALIER.—ST. VALIER WARD.

Noe	Propriétaires actuels Actuel Proprietors	Prop. à la date du cadastre Prop. at date of cadastre	Front	Rue Street	Profond. Depth	Superf.
2451	Ursulines de Québec	Ursulines de Québec	400	Marie de l'Inc.	90.0	36.0
2454	Ursulines de Québec	Ursulines de Québec	400	"	90.0	36.0
2455	Ursulines de Québec	Ursulines de Québec	400	Garagonthié	90.0	36.0
2456	Ursulines de Québec	Ursulines de Québec	400	"	90.0	36.0
2457	Ursulines de Québec	Ursulines de Québec	400	Marie de l'Inc.	90.0	36.0
2458	Ursulines de Québec	Ursulines de Québec	400	"	90.0	36.0
2459	Ursulines de Québec	Ursulines de Québec	400	Garagonthié	90.0	36.0
2460	Ursulines de Québec	Ursulines de Québec	irreg.	Garagonthié	irreg.	28.0
2461	Ursulines de Québec	Ursulines de Québec	400	"	irreg.	28.0
2462	Ursulines de Québec	Ursulines de Québec	400	"	irreg.	28.0
2463	Ursulines de Québec	Ursulines de Québec	400	"	irreg.	28.0
2464	Ursulines de Québec	Ursulines de Québec	400	"	irreg.	28.0
2465	Ursulines de Québec	Ursulines de Québec	400	"	irreg.	28.0
2466	Ursulines de Québec	Ursulines de Québec	400	"	irreg.	28.0
2467	Ursulines de Québec	Ursulines de Québec	400	"	irreg.	28.0
2468	Ursulines de Québec	Ursulines de Québec	400	"	irreg.	28.0
2469	Ursulines de Québec	Ursulines de Québec	400	"	irreg.	28.0
2470	Ursulines de Québec	Ursulines de Québec	400	"	irreg.	28.0
2471	Ursulines de Québec	Ursulines de Québec	400	"	irreg.	28.0
2472	Ursulines de Québec	Ursulines de Québec	400	"	irreg.	28.0
2473	Ursulines de Québec	Ursulines de Québec	400	"	irreg.	28.0
2474	Ursulines de Québec	Ursulines de Québec	400	"	irreg.	28.0
2475	Ursulines de Québec	Ursulines de Québec	400	"	irreg.	28.0

Partie du cadastre de Notre-Dame des Anges

3-09	Samson	Julien Samson	39.2	Bédard	irreg.	15.0
3-10	E. Hamel	Ed. Cauchon	40.0	"	51.0	16.0
3-11	Vve Chs. Lavole	Ed. Cauchon	45.0	"	46.3	16.5
3-12	Vve A. Pion	J. B. R. Dufresne	50.0	Boul. Langelier	120.0	60.0
3-13	Corpor. Ecole Polytechnique	J. B. R. Dufresne	50.0	"	120.0	60.0
3-14	Corpor. Ecole Polytechnique	Hôpital Général	55.0	"	120.0	60.0
3-15	L. E. Hamel & al.	Hôpital Général	40.0	"	99.0	32.0
3-16	J. Dooly	Hôpital Général	40.0	Bédard	100.0	4.4
3-17	J. H. Paquet	Hôpital Général	43.2	"	100.0	4.4
3-18	Ecole Polytechnique	Hôpital Général	13.0	"	irreg.	1.0
3-19	Ecole Polytechnique	Hôpital Général	40.0	"	97.0	30.0
3-20	J. H. Paquet	Hôpital Général	40.0	"	irreg.	14.0
3-21	J. Dooly	Hôpital Général	40.0	Bédard	irreg.	4.0
3-22	J. H. Paquet	Hôpital Général	9.0	"	irreg.	1.0
3-23	J. H. Paquet	Hôpital Général	15.6	Bédard	87.0	11.0
3-24	J. A. Paquet	Hôpital Général	24.6	"	83.0	10.0
3-25	Ecole Polytechnique	Hôpital Général	40.0	"	70.0	11.0
3-26	J. A. Paquet	Hôpital Général	40.0	"	irreg.	11.0
3-27	J. Douppierre	Hôpital Général	irreg.	"	irreg.	11.0
3-28	J. A. Paquet	Hôpital Général	26.0	Bédard	irreg.	11.0
3-29	Ecole Polytechnique	Hôpital Général	34.0	"	irreg.	11.0
3-30	Ecole Polytechnique	Hôpital Général	24.0	"	irreg.	10.0
3-31	J. E. Boily	Hôpital Général	42.7	"	64.0	14.0
3-32	J. E. Boily	"	42.7	"	64.0	14.0
3-33	E. Chartré	"	42.7	"	64.0	14.0
3-34	U. Trudelle	"	42.7	"	64.0	14.0
3-35	G. E. Fortier	"	42.7	"	64.0	14.0
3-36	Vve P. C. Fortin	"	42.7	"	64.0	14.0
3-37	Z. Turcotte	"	42.7	"	64.0	14.0
3-38	G. Lajeunesse	"	42.7	"	64.0	14.0
3-39	Georgiana Lajeunesse	"	42.7	"	64.0	14.0
3-40	C. Bédard	"	42.7	"	64.0	14.0
3-41	R. Bélanger	"	42.7	"	64.0	14.0
3-42	J. S. Langlois	"	42.7	"	64.0	14.0
3-43	De J. E. Charest	"	42.7	"	64.0	14.0
3-44	De J. A. Samson	"	42.7	"	64.0	14.0
3-45	Succ. De Jos. St-Pierre	"	42.7	"	64.0	14.0
3-46	Succ. De Jos. St-Pierre	"	0.0	"	64.0	14.0
3-47	Succ. De Jos. St-Pierre	"	27.0	"	64.0	14.0
3-48	Succ. De Jos. St-Pierre	"	27.0	"	64.0	14.0
3-49	Succ. De Jos. St-Pierre	"	27.0	"	64.0	14.0
3-50	Succ. De Jos. St-Pierre	"	27.0	"	64.0	14.0

QUARTIER ST-VALIER.—ST. VALIER WARD.

Superficie	No	Propriétaires actuels Actual Proprietors	Prop. à la date du Cadastre Prop. at date of cadastre	Front Rue Street	Profond. Depth	Superficie
473	3-33a	Succ. De Jos. St-Pierre.....		100.0 Boulon	60.0	7512
15	3-33b	Succ. De Jos. St-Pierre.....		8.1 "	8.1	664
15	3-33c	Succ. De Jos. St-Pierre.....		27.0 "	60.0	1722
15	3-34	Jos. Giroux.....		11.0 "	60.0	1104
15	3-35	Jos. Giroux.....		16.0 "	60.0	1104
15	3-36	De J. E. Trépanier.....		10.0 "	60.0	2104
28.5	3-37	De J. E. Trépanier.....		36.0 "	60.0	2104
26.4	3-38	Av. Parent.....		100.0 "	60.0	133
28.4	3-39	E. Depeyre.....		100.0 Ave Parent	60.0	4153.2
19.4	3-40	Thé. Verret, Sr.....		6.0 "	60.0	2501
12.5	3-41	D. Poulin, Sr.....		35.0 "	60.0	2100
13.6	3-42	Ph. Gagnon.....		37.0 "	60.0	2100
33.2	3-43	J. P. Dubéau.....		14.0 "	60.0	2100
36.2	3-44	A. Martin.....		3.0 "	60.0	2100
18.5	3-44a	A. Martin.....		1.0 "	60.0	2100
4	3-45b	F. X. Falard.....		7.0 "	60.0	400
41.4	3-46	C. Trudel.....		31.0 "	60.0	2100
42.5	3-47	C. Trudel.....		31.0 "	60.0	2100
44.1	3-48	A. Bourgeois.....		45.0 "	60.0	2100
41.1	3-49	A. Bourgeois.....		13.0 "	60.0	2100
47.4	3-50	Jos. Hamel.....		31.0 "	60.0	2100
48.5	3-51	J. L. O. Proulx.....		25.0 "	60.0	2100
	3-52	Wm. Tierney.....		37.0 "	60.0	2100
	3-53	Succ. Frs Kinnac.....		10.0 "	60.0	2100
	3-54	Succ. Frs Kinnac.....		6.0 "	60.0	2100
	3-55	Succ. Frs Kinnac.....		13.0 Chénier	60.0	2100
12	3-56	Ths. Béland.....		13.0 "	60.0	600
20.2	3-57	J. L. O. Proulx.....		17.0 "	60.0	2100
42.5	3-58	A. Pelisson.....		13.0 "	60.0	2100
60.0	3-59	A. Bourgeois.....		13.0 "	60.0	2100
60.0	3-60	A. Bourgeois.....		13.0 "	60.0	2100
67.7	3-61	E. Garneau.....		17.0 "	60.0	2100
32.5	3-62	Jos. Carrier.....		13.0 "	60.0	2100
4.4	3-63	A. Bourassa.....		33.0 "	60.0	2100
6.4	3-64	A. L'Heureux.....		25.0 "	60.0	2100
19	3-65	P. Gauthier & al.....		37.0 "	60.0	2100
30	3-66	Ph. Gagnon.....		35.0 "	60.0	2100
34.5	3-67	D. Poulin, Sr.....		45.0 "	60.0	2100
41.7	3-68			42.0 "	60.0	2100
	3-69	Rue Chevre.....		irrég.	irrég.	3283
110	3-70	Alf. Pelisson.....		60.0 St-Ambroise	60.0	10143
109.0	3-71	E. Thivierge & al.....		37.0 Chevre	60.0	2812
116	3-72	J. E. Clavel.....		17.0 "	60.0	2100
111.9	3-73	C. Gilbert.....		17.0 "	60.0	2100
116	3-74	C. Magnan.....		15.0 "	60.0	2100
11.4	3-75	A. Fournel.....		15.0 "	60.0	2100
160.1	3-76	D. Roy.....		15.0 "	60.0	2100
15.6	3-77	L. Lelièvre.....		15.0 "	60.0	2100
27.9	3-78	A. Pelisson.....		15.0 "	60.0	2100
27.1	3-79	F. Savard.....		15.0 "	60.0	2100
27.1	3-80	R. Tremblay.....		15.0 "	60.0	2100
27.4	3-81	Jos. Blouin.....		50.0 "	60.0	2100
27.2	3-82	E. Tremblay.....		24.4 Rigauville	irrég.	2090
27.4	3-83	La Cie Immobilière Champlain.....		15.0 "	60.0	2172
27.2	3-84	H. Lachance.....		14.0 "	60.0	2100
27.2	3-85	Ph. Lelièvre.....		15.0 "	60.0	2160
27.2	3-86	A. Plamondon.....		35.0 "	60.0	2100
27.2	3-87	A. Fournel.....		31.0 "	60.0	2100
27.2	3-88	Glacé Turgeon.....		15.0 "	60.0	2100
27.2	3-89	J. E. Bergeron.....		15.0 "	60.0	2100
27.2	3-90	F. X. Viger.....		15.0 "	60.0	2100
27.2	3-91	Elz. Drouin.....		35.0 "	60.0	2100
27.2	3-92	Elz. Drouin.....		7.6 St-Ambroise	irrég.	4100
15.4	3-93	Rue Rigauville.....		irrég.	irrég.	14367
15.4	3-94	Ad. Trudel & Cie.....		10.0 Rigauville	irrég.	2842
11.5	3-95	G. Cauciton.....		15.0 "	60.0	2100

QUARTIER ST-VALIER.—ST. VALIER WARD.

Noa	Propriétaires actuels Actual Proprietors	Prop. à la date du Cadastre Prop. at date of cadastra	Front	Rua Street	Profond. Depth	Superfu
3 96	Ad. Trudel & Cie.		30.0	Rueauville	60.0	20
3 97	L. Drouin		30.0	"	60.0	20
3 98	E. Drolet		30.0	"	60.0	20
3 99	P. Nadeau		35.0	"	60.0	2
3 100	De A. Turgeon		35.0	"	60.0	2
3 101	De A. Turgeon		30.4	"	irrég	14.5
3 102	E. Duchesneau		14.8	Ruecollets	irrég	17
3 103	G. Dost		30.0	"	60.0	2
3 104	W. Lepage		35.0	"	60.0	20
3 105	V. Turbil		35.0	"	60.0	2
3 106	H. Bergeron		35.0	"	60.0	20
3 107	A. Trudel & Cie.		30.0	"	60.0	20
3 108	A. Trudel & Cie.		9.4	St-Anthoin	irrég.	1.5
3 109	Rue Récollets		irrég		irrég.	29
3 110	J. Maranda		35.0	Ruecollets	irrég	19
3 111	J. Maranda		35.0	"	60.0	20
3 112	A. Grenier		35.0	"	60.0	20
3 113	Vve N. Fancher		45.0	"	irrég	18.5
3 114	Ad. Trudel & Cie.		0.72	du Pacifique	irrég.	1.7
3 115	J. Renaud, Sr.		60.0	St-Anthoin	irrég	1.0
3 116	Vve P. A. Wagner		58.0	"	irrég	1.0
3 117	Rue		0.0		irrég	248
3 118	Corpor. Ecole Polytechnique		240.2	Boul. Langher	irrég.	776
4	La Cité (Pare Victoria)		irrég.		irrég.	1700
1	Canadien Pacifique		irrég		irrég.	1600

Superficie

QUARTIER ST-SAUVEUR.—ST. SAUVEUR WARD

Nos	Propriétaires actuels Actual Proprietors	Prop. à la date du Cadastre Prop. at date of cadastre	Front	Rue Street	Profond. Depth	Superficie
247	Proteau & Carignan	Mathias Morisset	42	St-Valer	0102	1118
248	J. A. Rochette	Frs. Kroum	37	"	0102	1250
249	"	Jean Rochette	42 10	"	0092	1318
249 1	Bédard & Sanson	"	3	"	"	13 5
249	Albert Racine	"	"	"	"	3827
249	Albert Racine & al.	St. Michel Lachon	17 0	"	0102	6127
250	Miller & Lockwell Co.	"	"	"	"	4117
250 b	Bédard & Sanson	"	14 8	"	14	1927
250 c	Albert Racine	"	14 8	"	16	102
251	Miller & Lockwell Co.	Etienne Dupuis	3 0	Démers	0102	2660
251	Miller & Lockwell Co.	Jean Hamel	4 8	St-Valer	0102	5597
251	Royal G. Bronsman & al.	Louis Hamel	11 0	Démers	87 0	1955
251	Royal G. Bronsman & al.	Narc. Minguy	4 0	St-Valer	02 0	2317
255	Arthur Papquet	Nicolas Maloux	11 0	"	61 0	2501
256	De A. Corriveau	Augustin Plante	1 0	Démers	01	1149
257	De A. Corriveau	Honore Bostin	17 8	"	02	1610
258	H. E. Laroche	Pierre Morin	13 0	"	01 0	2610
259	Apoll. Corriveau	Amable Savard	11 0	St-Valer	0102	2427
260	Elzéar Savard	Pascal Corriveau	15 11	Démers	0102	2917
260	Elzéar Savard	E. X. Beaulieu	11 0	St-Valer	112	1194
260	Nap. Bertrand	Augustin Dubuc	11 0	"	0102	1854
261	Nap. Bertrand	Jos. Dufresne	20 0	"	93	3401
264	Nap. Bertrand	E. X. Marroux	06 0	Démers	0102	1436
265	J. A. Kirouac & al.	Jos. Dufresne	15 10	"	71 8	2892
266	Det. Labouret	Pierre Dufresne	06 0	"	21 0	3482
267	V. Vaillancourt	Pierre Papquet	87 8	St-Jude	0102	6618
267-1	J. W. Papquet	"	0102	St-Valer	59 8	2625
267-2	Jos. Gosselin	"	0102	"	0102	1043
268	Vve J. W. Delisle	Jos. Plamondon	15 0	Démers	0102	2130
269	Vve Jos. W. Delisle	J. L. Samois	12 0	St-Valer	0102	1347
270	Vve Jos. W. Delisle	Pier. Saufaçon	12 1	"	67 1	2911
271	Ths. Gagnon & al.	Jos. Smith	28 0	Démers	0102	4351
272	Ths. Gagnon	J. M. Pelletier	12 11	St-Valer	0102	4435
273	Vve Jos. Plamondon	Vve Michel Chisari	12 11	"	0102	4381
274	J. L. Laroche	Giroux	18 1	"	125 1	2080
275	De Jos. H. Paty	Ther. Giroux	32 3	"	0102	1630
276	Jos. Leclair	Jos. Leclair	28 0	"	04 0	2675
277	Vve And. Bédard	Vve And. Bilogare	17 2	"	04 0	1817
278	Jos. Barbraud	Nap. Chaives	13 9	"	62 0	2732
279	Martin Madden	Hon. Belliau	06 6	"	61 0	1618
280	Martin Madden	Vve Michel Chisari	06 4	"	60 0	320
281	Martin Madden	Supr. Cls. Savard	22 10	"	60 0	1290
282	Gen. Madden & al.	Jos. Bogaemette	11 0	"	0102	1975
283	Ort. Nap. Shook	Mark McLaughlin	30 0	"	129	1482
284	Jos. L'Hérault	Terence McLaughlin	18 0	"	0102	2120
285	Det. Nap. Shook	Mark McLaughlin	61 0	Sauvageau	0102	2337
286	Gen. Madden & al.	John Ryatt	32 0	"	46 0	4700
287	J. B. Lapointe	Ph. Denis	33 6	"	0102	1850
288	Jos. Campagnon	Pres. Lohel	31 8	"	0102	2195
289	Vve Ort. Paré	Is. Picard	12 4	"	"	2538
290	Vve And. Bédard	And. Bidécaré	31 4	"	0102	2739
291	Andrew McHugh	Andrew McHugh	31 0	"	81 2	2577
292	Is. Martel	De J. F. Turbull	32 0	"	81 7	2577
293	Th. Leclere	Prosper Giroux	34 4	"	81 4	2627
294	John Laroche	De Jos. Rover	12 0	"	81 8	2627
295	C. E. Lalreque	Ant. Aulette dit Lapointe	82 0	Bagot	66 0	5330
296	De C. Labreque	Cyr. Labreque	83 6	"	0102	1667
297	Cyr. Labreque	Succ. John Shaws	31 6	Sauvageau	0102	1776
298	Nap. Hamel	Jos. Bédard	11 1	Bagot	0102	1924
299	E. X. Dumoulin	J. B. Garneau	51 2	Démers	0102	1841
300	And. Duplessis	Jos. M. Déchene	41 6	Sauvageau	54 0	1701

QUARTIER ST SAUVEUR — ST SAUVEUR WARD.

Nos	Propriétaires actuels Actual Proprietors	Prop. à la date du Cadastre Prop. at date of cadastre	Front Front	Rue Street	Profond Depth	Superf
101	Jules Brodet	Michel Montcornu	11.4	Sauvagean	82.1	925
102	Geo. Dumas	Jean Rouch	28.1	Sauv	irreg	275
103	Aldophe Samard	Ths Beard, jur	28	"	64.0	715
104		Bazile Noul	17.1	Sauvagean	82.0	915
105	Julie Laberge	Jos. Vézina	17.1	"	82.1	915
106	A. Blondan	Chs Vézina	17.1	"	84.0	935
107	U. Bacon, jr	Ulys. Alphonse	17.0	"	84.0	935
108	U. Bacon, jr	Is. Vézina	17.0	"	84.0	935
109	Jean Dorval, sr	Pierre Mathieu	17.8	Sauv	irreg	215
110	Fred. Juman	Frs. Beland	17.8	Sauv	64.7	715
111	Succr. P. Tessier	Vic. J. B. Jumeau	17.8	Herminie	12.0	275
112	H. Beland	Gabriel Bilard	17.4	"	irreg	215
113	A. Paucher	Jos. Theron	17.6	Deniers	irreg	215
114	De Jean Naul	Jos. Chabot	17.6	"	irreg	215
115	Succr. P. Labrecque	Jos. Germain	17.6	St-Pélex	61.0	675
116	L. P. Gagneau	Edouard Rousseau	17.6	"	61.0	675
117	Geo. Richard, sr	Jean Theron	17.6	Deniers	61.0	675
118	Max. Breston	Georges Turgeron	17.6	"	irreg	215
119	Vve E. Audbert	Agnès Gingras	17.6	"	irreg	215
120	F. X. Ratté	Paul Ratte	17.6	"	irreg	215
121	P. N. Dominé	Jos. Drolet	17.6	"	irreg	215
122	Jos. Duvencelle	David Paradis	17.6	"	irreg	215
123	Jos. Larveant	David Paradis	17.6	"	irreg	215
124	Vve Ed. Audbert	Jos. Ybrourean	17.6	"	irreg	215
125	Vve Ed. Audbert	J. B. Boudin	17.6	St-Langelet	18.0	405
126	Chs. Paquet	Jos. Picard	17.6	Columb	irreg	215
127	J. B. Paquet	Pierre Breton	17.6	"	irreg	215
128	Frs. Gingras, sr	Da. Lebeaumont	17.6	"	8.0	175
129	Théobule Roberge	Frs. C. & A. Roberge	17.6	"	9.0	195
130	Théobule Roberge	Abraham Roberge	17.6	St-Pélex	61.0	675
131	Stanis. Gagnon	Geo. Fraser	17.6	Columb	40.0	435
132	S. Plamondon	Geo. Léprieux	17.6	"	43.0	465
133	Jos. Ryanpré	Jean Cloutier	17.6	St-Pélex	50.0	535
134	L. Collet	Jos. Pilon	17.6	"	30.1	325
135	Paul. Pouliot	Narc. Picard	17.6	"	60.5	655
136	Pierre Royer	Isaac Fortin	17.6	"	61.6	665
137	Félix Beaulé	Ferd. Bédoin	17.6	"	62.0	670
138	Geo. Plaine	Succr. Ths Beard	17.6	"	62.0	670
139	De P. C. Fortin	Ferd. Bertrand	17.6	"	64.4	695
140	De P. C. Fortin	Léon Blais	17.6	Herminie	11.2	245
141	W. Laffame	Jos. Lallamand	17.6	Sauv	60.0	645
142	Paul. Pouliot	Ferd. Germain	17.6	"	60.0	645
143	Paul. Pouliot	Augustin Plante	17.6	"	60.0	645
144	N. Samard	Jacques Pouliot	17.6	"	60.0	645
145	Aith. Roherge & al.	Edouard Desrosiers	17.6	"	60.0	645
146		Vve Robert Boiteau	17.6	Columb	61.0	655
147		Vve Robert Boiteau	17.6	Sauv	44.4	475
148	Révérands Pères Oblats	Léger Pousant	17.6	"	64.0	690
149	Révérands Pères Oblats	John Collins	17.6	"	64.0	690
150	Révérands Pères Oblats	Pierre Mathieu	17.6	"	64.0	690
151	Révérands Pères Oblats	Jean Roy	17.6	"	64.0	690
152	Révérands Pères Oblats	Chs. Delbois dit Grégoire	17.6	Herminie	64.0	690
153	Révérands Pères Oblats	Chs. Binet	17.6	"	41.0	435
154	Révérands Pères Oblats	De James F. Turbull	17.6	Sauvagean	12.0	265
155	Révérands Pères Oblats	De James F. Turbull	17.6	"	20.1	215
156	Révérands Pères Oblats	De James F. Turbull	17.6	"	29.0	315
157	Révérands Pères Oblats	De Louis F. Turbull	17.6	"	29.4	315
158	Soeurs de la Charité	Paul Terriault	17.6	"	28.10	285
159	Soeurs de la Charité	De J. F. Turbull	17.6	"	28.10	285
160	Soeurs de la Charité	De J. F. Turbull	17.6	"	28.10	285
161	Soeurs de la Charité	De J. F. Turbull	17.6	"	28.10	285
162	Soeurs de la Charité	Jos. Colé	17.6	Columb	11.0	240
163	Marcel Rochette & al.	L. B. Larochelle	17.6	"	11.0	115
164	Ed. Rousseau	De J. F. Turbull	17.6	Sauvagean	12.0	265
165	Jos. Trudel	Chs. Piquet	17.6	"	80.0	865
166	Jos. Trudel	De J. F. Turbull	17.6	"	80.0	865

C. 30, 15

QUARTIER ST SAUVEUR.—ST. SAUVEUR WARD.

Superf	No	Propriétaires actuels Actual Proprietors	Prop. à la date du Cadastre Prop. at date of cadastre	Front Street	Rue Street	Profond. Depth	Superficie
	107		De J. P. Turbull	20	Sauvageau	8.0	100
	108		De J. P. Turbull	14	"	8.0	100
	108A	De Chs. J. Carpentier		21.1	"	"	100
	108B	M. A. Lapointe		8.9	"	"	100
	108C	Passage		10.0	"	"	100
	109		De J. P. Turbull	12.0	Sauvageau	8.0	100
	109A			10.9	"	"	100
	109B	Passage		15.1	"	"	100
	120	Commiss. d'Écoles Catholique	De J. P. Turbull	12.0	"	13.1	100
	121	Commiss. d'Écoles Catholique	Jos. Nadeau	12	"	8.0	100
	122	La Cité	Is. Marois	12	"	8.0	100
	123	Nap. Robitaille	Is. Vagnon	12	"	8.0	100
	124	O. Duchesneau	Augustin Carpentier	12	"	8.0	100
	125	O. Duchesneau	Jos. Crochette	12	"	8.0	100
	126	A. A. Cantin	J. Thousand Point	12	"	8.0	100
	127	P. A. Choquette	J. B. Larochelle	12	Arden	11.0	100
	128	Éd. Desjardins	Edmond Poiré	11.0	"	10.0	100
	129	Pierre Rieth	Jean Veilleux	11.0	"	10.0	100
	130	Jos. Paquet	Ang. Plante	11.0	Sina	10.0	100
	131	P. X. Drouin	Is. Paradis	11.0	"	10.0	100
	132	De A. Bédouin	E. Letourneau	10.1	"	10.0	100
	133	A. Dubois	Is. Lépine	10.1	"	10.0	100
	134	A. Dubois	David Letourneau	10.1	"	10.0	100
	135	Max. Fayeret	Succ. Chs. Jean	10.8	"	10.0	100
	136	De Chs. Valin	Jean Marquis	10.8	"	10.0	100
	137	Marcel Rochette & al.	Jos. Landry	10.8	"	10.0	100
	138	Jos. Rochette	Ignace Bédouin	11.0	"	10.0	100
	139	Fabien Rochette	Succ. John Monaghan	11.0	"	10.0	100
	140	P. X. Drouin & al.	John Colback	11.0	Colback	8.1	100
	141	Pendim Lepere	Félix Marois	11.0	"	7.5	100
	142	Médéric Clément	Jos. Fayeret	11.0	"	10.0	100
	143	Arthur Paquet	J. R. Armand	11.0	"	10.0	100
	144	Ave. M. Drouin	Jos. Lennex, sr	11.0	"	7.4	100
	145	Ave. M. Drouin	Alf. Drouin	11.0	"	7.4	100
	146	Abrah. Paquet	Jos. Genest	11.0	"	10.0	100
	147	Alfred Luppé	André Luppé	11.0	"	7.1	100
	148	Marie M. Dechêne & al.	Narc. Duchesneau	11.0	"	10.0	100
	149	Jos. Bergeron	Ignace Braquet	11.0	"	10.0	100
	150	Fidèle Blouin	Edmond Bronsseau	11.0	"	10.0	100
	151	Fidèle Blouin	Chs. Gaboury	11.0	"	8.0	100
	152	Fidèle Blouin	M. Frechette	11.0	"	8.0	100
	153	Ave. Alexis Laliberte	Alexis Laliberte	11.0	"	8.0	100
	154	M. Dombrowski	Jos. St-Hilaire	11.0	Châteauguay	10.0	100
	155	Arth. Elie dit Breton	Pier. Giguère	11.0	"	7.8	100
	156	Jos. Lalrauce	Jos. Rinaud	11.0	"	7.8	100
	157	Is. Lalrauce	J. B. Auclair	11.0	"	7.8	100
	158	Jos. Normand	Ave. P. X. Hamel	11.0	"	7.8	100
	159	P. X. Drouin	Jacque Gilbert	11.0	Sina	10.0	100
	160	Jos. Blouin	F. X. Asselin	11.0	"	10.0	100
	161	Theophile Veilleux	Narc. Papillon	11.0	"	10.0	100
	162	W. Rochette	Ang. Vernet	11.0	Châteauguay	10.0	100
	163	Pierre Giguère & al.	Chs. Paquet	11.0	"	10.0	100
	164	De Alf. Dombrowski	Chs. Moisan	11.0	"	10.0	100
	165	A. Dombrowski & al.	S. Dombrowski	11.0	"	10.0	100
	166	De A. Dombrowski	Léon Poulin	11.0	"	10.0	100
	167	A. Dombrowski	Pier. Cantin	11.0	Bld Langlois	10.0	100
	168	Hermine Darveau	Ang. Plante	11.0	"	10.0	100
	169	Hermine Darveau	Ang. Plante	11.0	Franklin	11.0	100
	170	Honore Gignac & al.	Jos. Vézin	11.0	"	10.0	100
	171	A. A. Cantin	Alexis Barbeau	11.0	"	10.0	100
	172	Vve O. Duplessis	Onésime Duplessis	11.0	Sina	10.0	100
	173	Vve Ant. Langlois	Ant. Langlois	11.0	"	10.0	100
	174	Marie-Lse Pichette	James Murphy	11.0	Franklin	10.0	100
	175	Gaul. Marquis	Isidore Lalerge	11.0	"	10.0	100
	176	Gaul. Marquis	Is. Plante	11.0	"	10.0	100

QUARTIER ST SAUVEUR.—ST SAUVEUR WARD.

Nos	Propriétaires actuels Actual Proprietors	Prop. à la date du Cadastre Front Prop. at date of cadastre	Rue Street	Profond. Depth	Super.
427	Frs Marquis, sr	P. N. Marquis	187 Franklin	52.0	
428	Gaud Marquis	A. Marquis	187 "	28.4	
429	Jos Bergeron	Nos Cameron	" "	irrég	
430	Jos Bergeron	Jos Chaldou	16.0 "	110.0	
431	Ls Chevette	Eust. Cameron	12.0 "	47.0	
432	Jos Bergeron	Ths Cloutier	31.6 "	45.1	
433	Jos Bergeron	Ed. Lacroix	11.4 Bld Langelier	117.0	
434	Publio Blouin & al	Jos Bergeron	60.0 Arago	110.0	
435	Moose Cameron	Ave P. N. Fortier	31.6 "	110.0	
436	Et. Devarennés	Et. de Varennes	18.0 "	70.0	
437	Et. Devarennés	Jos. Proteau	20.0 "	7.0	
438	Et. Devarennés	Marc. Bilodeau	46.0 "	70.4	
439	Vve Jean Nabeau	Vve Jacques Paquet	51.0 "	4.0	
440	Vve Jos E. Bédard	Louis. Cloutier	16.0 Bld Langelier	110.0	
441	Jos Bergeron	Pierre Picard	41.0 "	117.0	
442	G. A. Ruchette	Pierre Bisson	45.0 "	117.0	
443	Elie Devarennés	Ph. Lacroix	27.0 "	117.0	
444	Albert Desrosiers	Et. Dutilleul	52.0 He Tracy	117.0	
445	Dumase Fleury	Pierre Roy	31.8 "	117.0	
446	Frs Bilodeau	P. N. Larochelle	20.0 "	51.0	
447	Jos Bergeron	Pierre Picard	" "	52.1	
448	Jos Bergeron & al	Jos. Bédard	12.8 "	52.2	
449	Jos. Cauchon	John O'Neil	11.1 "	52.3	
450	Jos. Cauchon	Pierre Roy	11.4 "	52.1	
451	Michel Brunet	E. B. Renaud	41.8 "	117.0	
452	Zéphirin Bédard	Jos. Sylvain	14.0 "	117.0	
453	Vve Victor Letarte	Vve A. Chomnard	21.8 "	117.0	2.0
454	Vve Victor Letarte	P. Fortier	21.0 "	52.0	11.0
455	E. N. Drouin	Jos. Rodolphe	42.8 "	52.0	11.0
456	Vve Jos. Laplante	H. Larochelle	41.3 "	117.0	1.0
457	J. B. Crépeau	Louis Lefebvre	20.0 "	41.0	8.0
458	Arthur Tardif	Jos. Fruchier	2.0 "	42.0	7.0
459	Arthur Tardif	A. Gamache	20.0 "	42.0	7.0
460	Honoré Marcoux	Pierre Fontaine	30.0 Hebert	39.6	11.0
461	Olivier Portugais & al	Josephine Larivière	41.0 "	39.1	11.0
462	Olivier Portugais	Madame Buly	42.10 "	10.0	11.0
463	Vve Jos. Brunet	Jean Lament	42.0 "	40.7	11.0
464	Vve P. N. Marcoux	Vve E. N. Morneau	21.4 "	41.1	11.0
465	Adolphe Gagnon	François Morneau	23.2 "	41.0	11.0
466	Adolphe Gagnon	O. Picard	21.8 "	42.0	11.0
466a	A. Gagnon	"	37.4 "	49.0	17.0
467	A. Gagnon	J. H. Renaud	67.7 "	42.0	20.0
468	National Breweries	David McCallum	32.0 "	irrég	28.1
469	Bernadette Trudel	Succ. P. Bousseau	34.0 "	irrég	28.0
470	Jos. Racine	Will. Way	43.0 "	66.0	30.0
471	Michel Brunet & al	Vve Cyr. Fournier d. Larose	14.0 Lavois	42.4	2.0
472	He Gaspard Thon	J. Boncher dit Denis	26.0 "	irrég	1.10
473	Jos. Audy	Vve Louis Lasalle	26.2 "	irrég	28.0
474	Jos. Girard	Chs. Cloutier	35.0 "	irrég	17.0
475	Jos. Audy	Succ. P. Boisseau	11.6 "	irrég	28.0
476	Alfred Blain & al	Succ. P. Bousseau	45.0 Vandreuil	irrég	20.0
477	De A. Corriveau	Dumase Walsh	10.0 "	irrég	22.0
478	Pierre Cloutier	Succ. P. Boisseau	30.0 Victoria	irrég	45.0
479	Marcel Rochette	Ferd. Bérubé	20.0 "	53.3	12.0
480	Ant. Galipeault	Mich. Goulet	21.8 Vandreuil	65.0	14.0
481	Etienne Paquet	Jos. Paquet	20.10 "	65.3	13.0
482	Victor Fargues	Vve Theo. Gauthier	21.6 Victoria	63.5	13.0
483	Victor Fargues	P. N. Goulet	22.0 "	63.8	13.0
484	Victor Fargues	A. Paquet dit Lavallée	21.2 Vandreuil	64.0	13.0
485	Olivier Béchard	Pierre Fortier	21.8 "	64.3	13.0
486	Ths Goulet, sr	Ant. Jacques	21.0 Victoria	64.10	13.0
487	Pierre Thon	Pierre Plamondon	61.4 "	41.10	27.0
488	J. N. Portugais	Pierre Paquet dit Lavallée	22.7 Arago	15.0	11.0
489	Pierre Parent	Louis Carhonneau	20.4 "	66.0	11.0
490	Nap. Bertrand	Pierre Picard	66.0 Vandreuil	42.4	27.0

QUARTIER ST SAUVEUR.—ST. SAUVEUR WARD.

Superf.	No. 4	Propriétaires actuels Actual Proprietors	Prop. à la date du Cadastre Front Prop. at date of cadastre	Rue Street	Profond. Depth	Superfic.
	401	J. Julis Bonnet	Jacques Bonnet	Vauclercul	21.10	1410
	402	Jean Bonnet	Jean Bonnet	Arago	64.0	1410
	403	Hector Somard	Soc. P. Buisson	Vauclercul	42.11	4594
	404	Bernadette Hamel & al		"	42.0	1662
	405	Alph. Piquet	Soc. P. Buisson	Lévis	42.0	1000
	406	Albert Andry	Ave O. Labbe	Arago	28.6	1179
	407	Z. Beland	Jos. Hardy	"	23.1	1150
	408	De Jos. Fortin	L. B. Dompierre	"	43.8	4706
	409	Philias Fortin & al	Soc. P. Buisson	Lévis	42.0	2634
	410	Phs O'Neil & al	Jos. H. P. Bonin	"	54.0	3309
	411	Is. Bostin	Edouard Plamondon	Arago	71.0	181
	412	Nanna Lachance	Soc. J. B. Vealloux	"	42.0	1106
	413	Jean Robergat	Michel Héri	Sauvageau	42.4	1349
	414	Is. Barque	Pierre Bonin	"	53.4	27.6
	415	Is. Barque & al	Pierre Bonin	Franklin	41.0	2700
	416	Jean Robergat	Et. Parent	Arago	41.0	2621
	417	Vve O. Galarnier	Franz. Bernard	"	21.1	1343
	418	Ort. Plante	Pis. Favon	Franklin	21.0	1350
	419	Ort. Plante	Pierre Paquet	"	21.0	1350
	420	Julis Pageau	Jos. Latonhelle	Arago	21.0	114
	421	Vve Jos. Parent	Louis Lignes	"	21.0	1166
	422	J. C. Sylvain	Nap. Paquet	Franklin	21.0	1350
	423	Ernest Rochette	Léonore Lafleyre	"	21.0	1310
	424	W. Fortin	Honoré Turmel	Arago	21.0	1352
	425	L. G. Bernier	Jean Fortin	"	40.7	28.6
	426	Jos. d'Avoine	Jos. Avoine	Franklin	21.0	1350
	427	F. X. Fortin	F. X. Fortin	"	21.0	1350
	428	Chs. Beaumont	Chs. Beaumont	"	42.11	4710
	429	Gard. Lachance	Pier. Plamondon	Arago	41.8	2709
	430	Simfon Dugal	Vve Jos. Dugoué	"	21.3	14.6
	431	J. L. Ledoux	Jean Auclair	Franklin	21.0	1350
	432	Mathias Bégin	Jean Dompierre	"	40.8	1350
	433	De Jos. Pichette	Olivier Rivard	Arago	21.0	140.4
	434	Mathias Bégin	Isaac Lehoux	Franklin	42.11	4710
	435	Albert Lachance	Pier. D. Chamberland	Arago	42.6	3721
	436	De Is. Laplante	Gis. Girard	"	53.0	32.3
	437	De A. Lachance	Jos. Latonhelle	Victoria	12.1	1374
	438	F. X. Jolin	Gis. Lachance dit Jolinour	Franklin	42.7	2745
	439	P. N. Jolin	Jacques Perreault	"	21.4	1371
	440	Mathias Bégin	Jos. Langlus	"	21.3	1371
	441	De H. Jolin	Vve Jean Plamondon	Arago	32.0	2495
	442	De H. Jolin	Louis Marois	"	43.0	2808
	443	Jos. Lachance	F. N. Lavesquière	Franklin	21.4	1371
	444	Is. O. Jolin	J. H. Légaré	"	21.1	1371
	445	H. Jolin & al	Jos. Soney	"	42.7	2745
	446	Alph. Laroche	Jos. Plamondon	Arago	18.0	1386
	447	Alph. Laroche & al	Vve M. Bolduc	"	14.0	1386
	448	Vve Aug. Beaulieu	Jos. Chamberland	"	43.0	2724
	449	Déba Bélanger & al	Eldouard Trudelle	Franklin	21.4	1371
	450	P. N. Lachance	P. Petteliere	"	21.4	1371
	451	Gros. Bonnelly	Vve Chs. Malieux	"	21.4	1371
	452	De Henri Gauvin	Pierre Marcotte	"	21.4	1371
	453	Vve Alex. L'Hôte	Moise Trahan	Arago	42.6	2741
	454	De Henri Gauvin	Mareil Lebeau	Franklin	32.0	1364
	455	Vve Alex. L'Hôte & al	Moise Trahan	Arago	33.0	2106
	456	M. Pichette	De Elz. Armand	"	43.0	2657
	457	M. Pichette	Leon Robitaille	Franklin	43.0	2661
	458	De Jos. Fournier	Régis Lefevre	"	21.2	1327
	459	Jules Bélanger	Mare. Gamache	"	21.2	1327
	460	J. B. Dugal	J. B. Dugal	Arago	42.3	2654
	461	Edmond Plante	Peter Timmony	"	43.0	2640
	462	Is. St-Hilaire & al	Wm. Braentigan	Franklin	17.0	2651
	463	Michel Brunet	F. X. Lacroix	"	22.0	1376
	464	Henri Laroche	H. Fournier dit Larose	Arago	22.0	1374
	465	Denis Pichette	John Mathison	"	22.0	1374

QUARTIER ST SAUVEUR.—ST. SAUVEUR WARD.

Noa	Propriétaires actuels Actual Proprietors	Prop. à la date du Cadastre Prop. at date of cadastre	Front Straet	Profond. Depth	Superficie
555	Abl. Létourneau	Obs. Bélanger	22.0 Franklin	64.3	1418
556	F. X. Larroix	Henri McDonald	13.2 "	64.3	1025
557	Jos. Beaulé & al.	Grég. Marois	43.2 Arago	64.4	2714
558	Ed. Picher	D. Larose	42.0 "	64.4	2070
559	Prosper Larose	Prime Larose	42.0 Franklin	64.5	1800
560	Jos. Chominard	D. M. Despatis	42.0 "	64.9	1700
561	O. Plamondon, sr.	J. B. Giroux	40.6 Chateaugay	65.5	1500
562	O. Plamondon, sr.	J. B. Giroux	41.6 "	65.3	1500
563	Narc. Despatis & al.	Narc. Despatis	43.2 Franklin	65.3	1700
564	Vve F. X. Labbé	Nap. Petit	43.5 Chateaugay	65.1	1700
565	Omer Barbeau	Michel Moisan	22.0 Franklin	65.1	1400
566	Frs. Demers	Aug. Savary	22.0 "	65.0	1400
567	Honoré Plante & al.	De Et. Brinlamour	43.0 "	64.11	2000
568	Roeh Brinlamour	Cyp. Lacroix	43.5 Chateaugay	64.11	2000
569	Richard Perreault	R. Perreault	21.8 "	64.10	1400
570	Emile Roy	P. X. Gagné	21.0 "	64.8	1400
571	De Apud. Curiveau	Jean Beaudré	21.2 Franklin	64.10	1400
572	Basile Morency	J. Rousseau	21.2 "	64.0	1400
573	Honoré Plante	Frs. Anetill	43.5 Chateaugay	64.6	2000
574	Frs. Marotte	Frs. Marotte	32.4 Durocher	43.1	1400
575	Frs. Dion	Nap. Paquet	32.3 "	43.1	1400
576	De J. E. Faucher	Yvet. Bourget	32.0 Franklin	62.0	1400
577	Honoré Plante	L. Arial	32.0 Chateaugay	62.2	1400
578	Marcel Rochette	P. X. Ratté	21.5 "	62.2	1400
579	De J. E. Faucher	Victor Bourget	21.5 Franklin	62.4	1400
580	Francis Paquet	Antoine Gagnon	21.5 "	62.8	1400
581	Jules Gamache	Victor Robert	21.5 Chateaugay	62.8	1400
582	Chs. Gamache	Léon Mercier	21.5 "	62.0	1400
583	Isidore Tremblay	Louis Labbé	21.5 Franklin	62.0	1400
584	Jean Laurent & al.	Gabriel Gamache	43.0 "	63.0	2000
585	Vve Jacq. Dugal	Jos. Mathieu	21.5 Chateaugay	63.11	1400
586	Marcel Rochette	Vital Perrault	21.5 "	63.2	1400
587	Eulore Lepage	J. B. Duluc, jr.	21.5 "	63.3	1400
588	Marcel Rochette	Jos. Ferland	21.5 Franklin	63.3	1400
589	Abl. Dion	Frs. Létourneau	21.5 "	63.4	1400
590	Jos. Campagna	Zéphirin Lemieux	21.5 "	63.7	1400
591	Ed. Bussière & al.	Edonard Guillemette	42.0 Chateaugay	63.6	1700
592	Société de Construction Permanente	Prosper Guillemette	21.5 "	63.0	1400
593	Pierre Châtigny	Jos. Ferland	21.5 Franklin	63.8	1400
594	Raphael Filion	Pierre Côté	21.5 "	63.0	1400
595	Jos. Rochette	Prosper Landry	21.5 Chateaugay	63.0	1400
596	Chs. Gelly	Vve Jean Plamondon	42.0 "	63.11	1700
597	Société de Construction de Québec	Jos. Vaillancourt	32.0 Victoria	42.1	1400
598	Raphael Filion	Louis Laroche	42.11 Franklin	42.6	1700
599	Théol. Greffard	Eloi Augers	63.8 Victoria	63.0	2700
600	Jos. Paradis	Elizabeth Bédard	31.0 "	42.11	1400
601	Jus. Julien, sr.	Vve Jacques Vermette	43.0 Chateaugay	43.0	1400
602	Stanislas Gagnon	J. B. Duluc	43.0 "	63.0	2000
603	S. Bélanger, jr.	Elz. Dion	43.0 Franklin	63.11	2000
604	Succ. A. Langlais	Alexis Barbeau	21.6 "	64.0	1400
605	Succ. A. Langlais	Alexis Barbeau	21.6 "	63.1	1400
606	Marie Duluc	J. B. Duluc	43.0 Chateaugay	63.11	1700
607	Jos. Giroux	J. B. Trudel	21.6 "	64.0	1400
608	M. Martel	Pier. Chalifour	21.6 Franklin	64.2	1400
609	Lauréat Barrette	Jos. Lafleur	21.6 Chateaugay	64.3	1400
610	Jos. Lachance	Jean Prévost	21.6 "	64.1	1400
611	Téles. Bontet	Eugène St-Jean	21.6 Franklin	64.3	1400
612	De Jos. Kirmae	Geo. Plante	21.6 "	64.4	1400
613	F. X. Mahoux	De Guillaume Roy	21.6 "	64.5	1400
614	Jos. Gosselin	Is Morin	21.6 Chateaugay	64.5	1400
615	Odilon Bussière	Wm Aylwin	21.6 "	64.3	1400
616	Arth. Frenette	Japh. Carpentier	21.6 "	64.0	1400
617	Jos. Letarte & al.	Wm Aylwin	43.0 Franklin	64.7	1400
618	Albert Dronin	Ant. Plante	43.0 Chateaugay	64.0	2000
619	De D. Charest	Jonas Gosselin	42.0 "	65.0	2000
620	De D. Charest	Jonas Gosselin	42.0 "	65.0	2000

QUARTIER ST-SAUVEUR.—ST. SAUVEUR WARD.

Superfic.	Noa	Propriétaires actuels Actual Proprietors	Prop. à la date du Cadastre Prop. at date of cadastre	Front Street	Profond. Depth	Superfic.	
130	621	De D. Charest.....	Jonas Gosselin.....	32.7	Sauvageau	43.0	1302
130	622	De Gen. Drolet.....	Jean Guibot.....	43.0	Chateauguay	43.0	1302
130	623	Is. Côté.....	Chs. Bédard.....	43.0	"	43.0	1370
130	624	De Jos. Barbeau.....	Paul Dick.....	31.0	Sauvageau	43.0	1427
130	625	Théol. Gagnon.....	Édouard Allard.....	43.0	Colomb	43.0	2732
130	626	Jos. Lippé.....	Antoine Sylvain.....	43.0	"	64.0	2752
130	627	Théol. Thibault.....	Chs. Boivin.....	43.0	Chateauguay	64.0	2752
130	628	Vve F. X. Pelletier.....	J. Bie Bozrau.....	21.6	"	64.1	1381
130	629	Jos. Lippé.....	Sam. Laroc.....	21.6	Colomb	64.0	1370
130	630	Vve Philéas Laliberté.....	Mexis Arcand.....	21.6	Chateauguay	64.0	1370
130	631	Gasp. Dion.....	Narc. Lachance.....	21.6	Chateauguay	64.3	1381
130	632	Vve Geo. Lacroix.....	Jos. Pajot.....	21.6	"	64.0	1388
130	633	J. L. Laliberté.....	Pier. Laliberté.....	21.6	Colomb	64.0	1370
130	634	Is. Lippé.....	Jean Guillet.....	21.6	"	64.0	1370
130	635	Is. Lippé.....	Pier. Robert, sr.....	21.6	Chateauguay	64.4	1388
130	636	Is. Lippé.....	Jos. Tavennier.....	21.6	"	64.0	1302
130	637	Vve Ths Gagné.....	Ths Gagné.....	21.6	Colomb	64.0	1370
130	638	Jos. Faucher.....	Hon. Déry.....	21.6	"	64.0	1370
130	639	Germain A. Paradis.....	André Plante.....	21.6	Chateauguay	64.0	1302
130	640	Jos. Drouin.....	Fabien Martin.....	21.6	"	64.0	1302
130	641	Nap. Vaudreuil.....	Frs Charland.....	21.6	Colomb	64.0	1370
130	642	Z. Bérubé, sr.....	Jean Berthiaume.....	21.6	"	64.0	1370
130	643	Jos. Drouin.....	Frs Masson.....	21.6	Chateauguay	64.0	1370
130	644	Jos. Lajeunesse.....	David Cantin.....	21.6	"	64.0	1370
130	645	Vve Flavien Vallerand.....	Flavien Vallerand.....	43.0	"	64.0	2804
130	646	Pierre Drouin.....	Frs Voyer.....	21.6	Colomb	64.0	1370
130	647	Pierre Drouin.....	Marg. Racine.....	43.0	"	64.0	2880
130	648	Jos. Lajeunesse.....	P. Lavoie dit Lafrance.....	32.0	Victoria	45.0	1475
130	649	Jos. Lajeunesse.....	De Por. Garneau.....	43.0	Chateauguay	45.0	1475
130	650	F. X. Pagé.....	Oct. Paradis.....	20.0	"	45.0	1475
130	651	F. X. Pagé.....	Thos. Lépiné.....	42.0	Victoria	45.0	1475
130	652	A. & J. Morency.....	Nap. Morency.....	42.0	Colomb	45.0	1475
130	653	Gédion Morency.....	E. N. Biron.....	21.6	"	64.2	2740
130	654	G. N. Boisseau & al.....	Oct. Paradis.....	21.6	Chateauguay	64.2	1372
130	655	Vve Stanis. Bédard & al.....	Germ. Lefebvre.....	21.6	"	64.2	1372
130	656	Narc. Huot.....	Él. Sansfaçon.....	43.0	"	64.2	1370
130	657	De Philéas Duheau.....	J. B. Pajot.....	42.0	Colomb	64.2	2744
130	658	Étienne Paquet.....	Jos. Dumoulin.....	21.6	"	64.2	2736
130	659	Nap. Bédard.....	Jacq. Falardeau.....	21.6	"	64.2	1360
130	660	Alph. Guillet.....	Ben. Norl.....	21.6	Chateauguay	64.0	1364
130	661	Gaul. Lachance.....	Mexis Pless.....	21.6	"	64.0	1371
130	662	Alex. Bourassa.....	Thén. Lemieux.....	21.6	Colomb	64.0	1370
130	663	Roméo Rochon.....	Thos. Lemieux.....	42.0	"	64.0	1363
130	664	Israel Muisseau.....	Ph. Trudel.....	21.6	Chateauguay	64.0	2710
130	665	Jos. Côté.....	Xavier Paré.....	21.6	"	64.0	1370
130	666	Vve Nap. Duhur.....	Léon Fricot.....	21.6	Colomb	64.0	1360
130	667	Jos. Williamson.....	Alfred Monin.....	21.6	Chateauguay	64.0	1387
130	667a	De Prosper Falardeau.....	Pierre Noël & al.....	21.6	"	64.0	1360
130	668	Is. Thibault.....	C. E. D. Gronier.....	21.6	Colomb	64.0	1355
130	669	Vve Nap. Cantin.....	Nap. Cantin.....	35.3	"	64.0	2081
130	670	Emilie Verret.....	Frs Lorie.....	34.3	Chateauguay	63.7	2022
130	671	Honoré Plante.....	Nicolas Marois.....	43.5	"	63.0	2765
130	672	Raoul Deslauriers.....	Mexis Arcand.....	43.4	Colomb	63.0	2764
130	673	Jos. Laforme.....	Jean Robert.....	21.8	"	63.0	1381
130	674	Geo. St-Pierre.....	Romain Royer.....	21.8	"	64.2	1381
130	675	Ferd. Drouin & al.....	Nicolas Marois.....	43.3	Chateauguay	64.2	2768
130	676	Jos. Blouin.....	Vve P. H. Drotet.....	43.5	"	64.0	2772
130	677	Succ. Frs Ratté.....	Michel Chevalier.....	43.4	Colomb	64.6	2722
130	678	Emile Vallerand.....	Lambert Boulet.....	21.8	"	64.0	1387
130	679	F. X. Lachance.....	Benj. Wagner.....	21.8	"	64.0	1380
130	680	Alfred Shields.....	De Ed. Blanchet.....	11.8	Chateauguay	64.0	2776
130	681	Marc Laroche.....	Rémi Bouges.....	20.6	"	65.0	1302
130	682	F. X. Lachance.....	Frs Fricot.....	20.6	Colomb	65.0	1395
130	683	Aug. Clavet.....	Frs Cazes.....	20.6	"	65.0	1393
130	684	F. X. Lachance & al.....	Rémi Boucher.....	20.9	Chateauguay	65.0	1393
130	685	F. X. Lachance.....	Chs. Chamberland.....	40.6	"	63.8	2057

QUARTIER ST-SAUVEUR.—ST. SAUVEUR WARD.

Nos	Propriétaires actuels Actual Proprietors	Prop. à la date du Cadastre Prop. at date of cadastre	Front	Rue Street	Profond. Depth	Superficie
686	Jos. Chrétien	De F. O. Gabony	32.0	Bayard	40.0	1280
687	Jos. Chrétien	Pierre Chrétien	40.0	Colomb	40.0	1600
688	Arth. Tarlif	Ferd. Marois	40.6	"	53.0	2142
689	Vve Ths Anclair	Abraham Anclere	31.0	Bayard	41.0	1271
690	Geo. Chrétien	Vve Chs Rhéaume	41.0	Kirouac	41.0	1681
691	Succ. De A. Goudreau	Céline Blondin	20.1	"	63.0	1263
692	Nice Séguin	Jos. E. Laplante	20.9	"	63.0	1323
693	Arth. Tarlif & al.	Jos. Julien & al.	41.0	Colomb	61.0	2501
694	Is. Julien	Succ. J. B. Thibouleau	23.0	"	93.0	2139
695	Jos. Couture	J. Charron dit Laferrière	23.0	"	93.0	2139
696	Jos. Marceau	Louis Cloutier	23.0	Kirouac	93.0	2139
697	Vve Chs Verret	Is. Roy	23.0	Colomb	61.7	1487
698	J. B. Vaudrenil & al.	Félix Bonger	44.0	"	63.0	2772
699	J. L. Léonurcan & al.	Jos. S. Caouette	44.0	Kirouac	63.9	2811
700	Vve Honoré Trépanier	Rock Duchaineau	42.0	"	61.1	2569
701	Cyr. Béland	Succ. Pierre Thibaudau	21.0	Colomb	93.10	1331
702	Pierre Blouin	Frs Laborme	21.0	"	63.11	1331
703	J. E. L. Henreux & al.	Jean Jobin & al.	41.6	Kirouac	64.0	2677
704	Vve F. X. Côté & al.	Georges Bantfard	41.6	Colomb	94.0	2177
705	Geo. Fortier	Ths Fortier	32.0	"	61.10	2077
706	Edmond Sylvain	Louis Simard	32.0	Kirouac	61.10	2077
707	Edmond Sylvain	Wm Cauchon	21.3	"	63.10	1337
708	Marcel Rochette	Wm Boulianne	21.5	Colomb	61.10	1337
709	Marcel Rochette	F. X. Toussaint	21.5	"	63.10	1337
710	Arth. Bourmier	J. B. Lelièvre	21.3	Kirouac	63.10	1337
711	Odina Nolin	Gill, Cauchon	21.3	"	63.10	1337
712	F. X. Léonurcan	Jean Fricot	21.3	Colomb	63.10	1337
713	Frs Laroche	Succ. P. Boisseau	21.3	"	93.10	1337
714	Jos. Blouin	Ths. Gamache	21.3	Kirouac	63.10	1337
715	Eug. Larivière	Pierre Berri	21.3	"	63.10	1337
716	J. E. Clavet	Succ. Oct. Cauchon	21.3	Colomb	63.10	1337
717	J. E. Clavet	Hon. Laflamme	21.5	"	93.9	1337
718	Elz. Bélair	Norbert Leclerc	21.3	Kirouac	93.9	1337
719	Frs Côté	Alexis Montreuil	21.3	"	61.8	1337
720	Nap. Dion	Louis Bolduc	21.3	Colomb	63.7	1337
721	Vve Aur. Samson	J. B. Paquet	21.3	"	63.7	1337
722	Frs Côté	Alexis Montreuil	21.3	Kirouac	63.8	1337
723	Octave Paré	J. Vézina	21.3	"	63.7	1337
724	Vve Aurélien Samson	J. B. Paquet	21.3	Colomb	64.5	1637
725	Vve Aurélien Samson	Frs Cayen	21.3	"	93.5	1337
726	Jacques Dion	Olivier Léonurcan	64.0	Kirouac	31.0	2037
727	De Jos. Genest	J. Malouin dit Rinfret	31.8	Victoria	64.1	2037
728	Ans. Turcotte	Vve B. Vaillancourt	42.10	Colomb	93.3	2717
729	Frs Vermette	Jos. Vermette	43.4	"	64.0	2717
730	Frs Lortie	Louis Drouin	43.4	Victoria	43.2	1867
731	Elzéar Lebel	J. B. Anger	16.0	"	41.2	667
732	De Jos. Chamberland	Vve F. X. Gagnon	43.1	Kirouac	43.1	1857
733	Vve F. X. Beaulieu	Audré Chrétien	21.6	"	94.0	1377
734	Eil. Demers	Alf. Larivière & al.	21.6	Kirouac	137	1377
735	Alfred Fecteau	Béloni Guay	43.2	Colomb	64.0	2757
736	Elie Soucy	Geo. Boyte	21.7	"	64.0	1377
737	Ed. Rhéaume	Jos. Villeneuve	21.6	Kirouac	64.0	1377
738	Henri Drouin	Succ. P. Boisseau	32.0	"	94.0	2097
739	J. B. Vézina	Jean Vézina	21.0	Colomb	64.0	1377
740	Edouard Plante	Laurent Bilodeau	21.0	"	64.0	1377
741	Arth. Pelletier	Chs L. Duvall	32.0	Kirouac	64.0	2097
742	Théodule Huot	Is. Dugal	21.7	Colomb	64.0	1377
743	Vve Frs Rochon	Frs Rochon	31.1	"	64.0	2757
744	Paul Conseiller	Paul Conseiller	21.6	Kirouac	64.0	1377
745	A. C. Dupuis	Jacu. Poliquin	21.0	"	64.0	1377
746	A. C. Dupuis	Is. Savard	21.0	"	64.0	1377
747	Jos. Vermette	Jos. Vermette	21.7	Colomb	62.0	1377
748	Jos. Vermette	Jos. Vermette	21.7	"	62.0	1377
749	A. C. Dupuis	Jean Robitaille	21.6	Kirouac	64.0	1377
750	Frs Laroche	Frs Laroche	43.0	"	64.0	2757
751	Jos. Vermette	Jos. Vermette	41.0	Colomb	64.0	2757

QUARTIER ST-SAUVEUR.—ST. SAUVEUR WARD.

Superficie	Nos	Propriétaires actuels Actual Proprietors	Prop. à la date du Cadastre Prop. at date of cadastral	Front Front	Rue Street	Profond. Depth	Superficie
133	752	Vve P. Huspe & al.	Frs. Létourneau	44.2	Colomb	64.0	2758
134	753	Vve Frs Gagnon	Michel Baribeau	42.0	Sauvageau	41.1	1478
135	754	Sam. Matte	Mexis Beaulac	41.0	Kirouac	41.7	1478
136	755	Jos Beaumont & al.	Jos. Beaumont & al.	42.0	"	64.9	2741
137	756	Vve J. W. Delisle	Chs. Daigle	42.11	Hermine	64.8	2741
138	757	Arth. Tardif	Jos. Perron	21.5	"	64.9	1466
139	758	Isid. Beaumont	Jos. Beaumont	21.5	"	64.4	1466
140	759	Ozariste Bégin	Jos. Boisvert	42.11	Kirouac	64.9	2741
141	760	Ls. Chevette	De Jean Forgues	21.5	"	64.8	1468
142	761	Alf. Plante	Suau Plante	42.10	Hermine	63.10	2750
143	762	Jos. Breton	Vve Ls. Laliberté	42.0	Kirouac	64.10	2040
144	763	Arth. Carreau	Abrah. Amyot	42.0	"	64.7	2040
145	764	Vve Narc. Minguy	Nicolas Huot	42.10	Hermine	64.1	2750
146	765	Vve Jos. Brunet	Vve Ed. Cardinal	21.5	"	64.0	1464
147	766	Jean Plante	Maurice Marcoux	21.5	"	64.9	1464
148	767	Succ. P. Rousseau & al.	Succ. Aug. Vézina	42.11	Kirouac	64.0	2740
149	768	Jean Villeneuve	Frs. Villeneuve	42.10	"	64.0	2742
150	769	Vve Gasp. Rochette	Vve Narc. Bolduc	21.5	Hermine	64.0	1464
151	770	Julie Gauvin	Pierre Lépine	21.6	"	61.0	1466
152	771	Honoré Vézina	Mex. Vaillancourt	21.5	"	64.0	1474
153	772	Jos. Letarte	Beloni Tardif	21.6	Kirouac	64.7	1476
154	773	Société de Construction Permanente	Ignace Simard	21.6	"	64.0	1476
155	774	Honoré Vézina	Philine Picard	21.5	Hermine	64.0	1474
156	775	Honoré Vézina	Hon. Vézina	42.11	"	64.0	2740
157	776	Clément Royer	Nap. Gosselin	41.0	Kirouac	64.9	2752
158	777	Vve Jean Laberge	Frs. Bélanger	43.0	"	64.8	2810
159	778	Jos. Hupé	Vve Jos. Hupé	42.4	Victoria	44.7	1408
160	779	De Jos. Lasanté	Frisque Contin	44.6	Hermine	43.8	1466
161	780	Henri Paquet	Jos. Matte	21.8	Hermine	64.10	1468
162	781	Bénoni Guay	Ed. Gingras	21.8	"	61.6	1468
163	782	Vve Jean Laberge	Vve J. H. Bourcier	41.4	Kirouac	64.8	2768
164	783	De J. A. Vermette	Chs. Saint-Laurent	44.4	"	61.6	2768
165	784	David Gosselin	Vve Frs Laberge	21.8	Hermine	64.5	1460
166	785	Gasp. Dion	Félix Mann	21.8	"	64.4	1466
167	786	Vve Frs Dion	Félix Paquet	22.1	"	64.4	1466
168	787	De J. A. Vermette	Ls. Belleau	22.1	Kirouac	61.2	1410
169	788	De J. A. Vermette	Succ. P. Boisseau	22.1	"	64.4	1430
170	789	Vve Félix Paquet	Félix Paquet	22.1	Hermine	64.4	1427
171	790	De Jos. Gosselin & al.	Jos. Cauchon	41.0	"	64.4	2662
172	791	Odilon Boucher	Aug. Lefebvre	20.11	Kirouac	60.1	1447
173	792	Isaac Lapointe	Pierre Boulet	21.10	"	64.2	1447
174	793	Jean Savard & al.	Ferd. Richard	40.7	"	64.2	2405
175	794	Nap. Bois & al.	N. Lefebvre dit Boulanger	41.7	Hermine	64.4	2628
176	795	De Pierre Alain	De B. Maret dit Lépine	42.6	"	64.2	2085
177	796	Vve Léon Pouliot	De Léon Pouliot	42.0	Kirouac	61.2	2780
178	797	Jos. Leclere, jr.	Ludger Gamache	42.8	"	64.9	2761
179	798	Félix Delisle	Ignace Fortin	42.8	Hermine	64.9	2761
180	799	Chs. N. Lafond	Ben. Lessard	41.4	"	64.10	1480
181	800	Emile Beaulieu	Alf. Cauchon	21.4	Kirouac	64.10	1480
182	801	J. B. Hamel	Jean Rouillard	21.4	"	64.10	1481
183	802	Ths. Picard	Israel Huard	21.4	"	64.11	1481
184	803	Jos. Duchesneau	De Hon. Lavoie	42.8	"	65.0	2761
185	804	J. B. Hamel	J. B. Huot dit St Laurent	21.4	Kirouac	64.0	1481
186	805	Ls. Pelletier	De Fréd. Williamson	21.4	"	64.0	1481
187	806	Arth. Pelletier	De Rouillard	21.4	"	64.0	1481
188	807	Camille Plamondon	Pierre Bédard	21.4	"	64.0	1481
189	808	Philéas Plante & al.	Succ. P. Boisseau	42.8	Hermine	65.0	2761
190	809	Aut. Galpeault & al.	Jos. Mercier	42.8	"	65.0	2761
191	810	Vve Geo. Lambert & al.	Chs. Auclere & al.	42.8	Kirouac	65.0	2761
192	811	Comm. Ecoles Catholiques	Comm. Ecoles Saint-Sauveur	42.8	"	65.0	2761
193	812	L. T. Charest & al.	Chs. Jobin	42.8	"	65.0	2761
194	813	Ls. Cantin	Hyp. Frenette	42.5	"	64.8	2714
195	814	Gaul. Bédard & al.	Mex. Hébert & al.	42.5	Morn	64.6	2735
196	815	Jos. A. Paquet & al.	Pierre Gilbert & al.	42.5	"	64.6	2735
197	816	Ls. Bolduc, sr.	Louis Bolduc	21.1	Hermine	64.6	2715
198	817	Ls. Bolduc, sr & al.	Jos. Ducllet	21.2	"	64.8	1467

QUARTIER ST-SAUVEUR.—ST. SAUVEUR WARD.

Nos	Propriétaires actuels Actual Proprietors	Prop. à la date du Cadastre Prop. at date of cadastre	Front Street	Profond. Depth	Superficie
818	Is Biddie, jr & al.	Alexis Lortie & al.	42.5	Hermine	64.6
819	Mf. Larroix	L. B. E. Larue	24.3	Morin	64.6
820	Jos. Fiset	Vve Ignace Clément	21.2	"	64.6
821	Ferd. Drouin & al.	Guill. Talbot	27	"	64.6
822	Vve Is Blouin & al.	Guill. Talbot	42.5	Hermine	64.6
823	De Siméon Rochette	Guill. Talbot	17.5	"	64.6
824	Gasp. Dion & al.	Guill. Talbot	17.5	Morin	64.6
825	Philéas Faucher & al.	Succ. P. Beisseau	42.5	"	64.6
826	Jos. Martel & al.	Alexis Gay	42.5	Hermine	64.6
827	L. C. A. Laroche	Jos. V. Lame	43.0	"	43.0
828	Grég. Dellois	Narc. I. Heureux	15.0	Morin	irrég.
829	Valère Pouliot	Frs Lessard	21.10	"	64.0
830	Zéph. Giasson	Dantase Elie dit Broton	21.10	"	64.0
831	Ed. Paquet dit Lavallée	Simon Boulanger	32.0	Hermine	64.0
832	Ferd. Laroche	Jos. Voyer	21.10	"	64.0
833	De Pierre Morel	Onézime Emond	21.10	Morin	64.0
834	Jos. Joly	Dame Théo. Carou	21.10	"	64.0
835	Ferd. Laroche	Laurout Terron	21.10	Hermine	64.0
836	P. X. Deslauriers, sr	Rosalie Garteau	21.8	"	64.0
837	Anna Chrétien	Chs Lacroix	21.8	Morin	64.0
838	J. B. Tauquay	Dame Jos. Roy	21.6	"	64.0
839	Blensije Drolet	Samuel Ménard	21.6	Hermine	64.0
840	Ovide Emond	Frs Germain	21.5	"	64.0
841	De Au. Dubuc	Frs Laperrière	21.6	Morin	64.0
842	Jos. Mrtayer	Louis Martin	21.5	"	64.0
843	Ovide Emond	Frs Germain	21.5	Hermine	64.0
844	Elz. Vincent & al.	Chs Main & al.	42.10	"	64.0
845	De Jos. Brunet & al.	Det. Bolduc	42.7	Morin	64.0
846	Geo. Bussiere & al.	Et. Châtigny & al.	42.5	"	64.0
847	Elz. Vitteut	Mag. Cantin	32.0	Victoria	64.0
848	Ed. Tardif	Frs Laberge	42.5	Hermine	42.5
849	Vve Nap. Thérien	Prosper Gravel	42.5	"	42.5
850	Désiré Lessard	De Jos. Déchain	32.0	Victoria	42.0
851	Edmond Ernst	Hect. Pageau	42.9	Morin	63.10
852	De Fut. Dionne	Pierre Bilégaré	32.1	Morin	63.0
853	Désiré Lessard & al.	Jacques Rolerge	43.0	Hermine	63.10
854	Nap. Mollere	Frs Matte	21.6	"	63.0
855	Philéas Pichette	David Leclere	32.1	Morin	63.8
856	Pierre Picard	Jos. Lalmece	21.4	"	63.8
857	David Galarneau	Gastard Rochette	21.6	Hermine	63.7
858	Michel Genest	De Pietro Santi	21.6	"	63.6
859	Jean Genois	Pierre Patry	21.5	Morin	63.6
860	De F. X. Guilmant	Pierre Dion	21.4	"	63.6
861	Nap. Tardif	Mex. Vaillancourt, jr	21.4	Hermine	63.6
862	Elie Déry & al.	Jean Nadeau & al.	43.0	"	63.6
863	De Cyr. Thibaudeau	Jos. Bélanger	17.10	Morin	63.6
864	Nap. Trudel	Louis Pichette	17.10	"	63.6
865	Marcel Rochette	Succ. Frs Lemieux	42.0	"	63.6
866	De Jos. Côté	Chs Dumontier	21.6	Hermine	63.5
867	J. N. Gagné	Frs Laroche	21.6	"	63.6
868	Is Audy	Chs Beaudoin	21.6	"	63.6
869	Eudore Demeule	Daniel Bern.	42.9	Morin	63.6
870	B. Vaillancourt	Louis Guay	21.6	Hermine	63.6
871	B. Vaillancourt	Louis Guay	43.0	"	63.8
872	Sir A. P. Pelletier	Alex. Vissien	43.0	Sauvageau	43.0
873	L. T. Armand	Jean Lortie	42.9	Morin	42.10
874	Frs Gagnon	Marcel Deblis dit Gregoire	61.1	"	63.10
875	Succ. A. Langlois	Jos. Goulet	42.10	Bagot	63.10
876	Succ. Mf. Langlais	F. Levesque dit Lafrance	21.5	"	63.10
877	Jeau Verret	Pierre Pageau	21.5	"	63.10
878	Arth. Boucher	Cléophas Blais	21.5	Morin	63.10
879	Mf. Boucher	Frs Barbrau	21.5	"	63.10
880	Succ. De Jean Gingras	Vve Benj. Blais	21.5	Bagot	63.10
881	Alex. Frenière, sr	Succ. Ang. Hudt	21.5	"	64.0
882	Suzanne Frenière	Jos. Nap. Frenière	21.5	Morin	64.0
883	Ed. Coulombe	Onéz. Turcotte	42.9	"	64.0

QUARTIER ST-SAUVEUR.—ST. SAUVEUR WARD.

Superficie

Nos	Propriétaires actuels Actual Proprietors	Prop. à la date du cadastre Prop. at date of cadastral	Rue Street	Profond. Depth	Superficie
884	Alex. Frenière sr.	De Damase Ménard.	21.5 Bagot	64.0	1305
885	F. N. Faber.	Louis Hhot.	21.5 "	64.0	1305
886	F. N. Faber.	Louis Pageau.	21.5 "	64.0	1305
887	Célestin Noel.	Vve Frs Petit.	21.5 Morin	64.0	1305
888	Célestin Noel.	Edouard Galarneau.	21.4 "	64.0	1305
889	Elmore Roy.	Succ. P. Buisseau.	21.5 Bagot	64.0	1305
890	J. B. Raiche.	Le Bte Réche.	21.5 "	64.0	1305
891	Pierre Caubon.	Frs Thivierge.	21.5 Murin	64.0	1305
892	Pierre Juhin.	Frs Nadeau.	21.5 "	64.0	1305
893	Jos. Marceau.	Edouard Lemieux.	21.5 Bagot	64.0	1305
894	Jos. Marceau & al.	Frs X. Robitaille.	42.0 "	64.0	1305
895	David Pecteau.	Louis Galarneau.	42.0 "	64.0	2730
896	Geo. Ruel.	Perle Daigle.	42.0 "	64.0	2730
897	Ed. Fortier.	Lazare Royer.	42.0 Bagot	64.0	2730
898	O. Grenier & al.	Vve A. Perreau & al.	43.0 "	64.0	2730
899	De J. E. Rousseau.	J. Bte Cité.	43.0 Morin	64.0	2766
900	Vve Ant. Duluc.	Jos. Desclieux.	43.0 "	64.0	2766
901	De Is. Bérubé.	John Ryan.	43.0 Bagot	64.0	2766
902	Is. Vézina.	Jos. Guy.	43.0 "	64.0	2766
903	Is. Émond.	Ths Magnan.	21.6 Murin	64.0	1366
904	Nap. Sausapou.	Geo. Lagneux.	21.6 "	64.0	1366
905	Elz. Breton.	Nap. Fortin.	21.6 Bagot	64.0	1366
906	Jos. Milleur.	Frs Petit.	21.6 "	64.0	1366
907	Honoré Parent.	Chs Roy.	21.6 Murin	64.0	1366
908	Honoré Parent.	Pierre Elie dit Breton.	21.6 "	64.0	1366
909	Vve Frs Cité.	Michel Trépanier.	21.6 Bagot	64.0	1366
910	Georgiana Lizotte.	Hilaire Tourangeau.	21.6 "	64.0	1366
911	Michel Brunet & al.	Louis Hébert.	43.0 Morin	64.0	2730
912	Frs Anclair & al.	Narc. Bédard.	43.0 Bagot	64.0	2730
913	Vve Jos. Charest.	Henri Émond.	21.6 Murin	64.0	1366
914	Honoré Paquet.	P. N. Lemonier.	21.6 Bagot	64.0	1366
915	Honoré Paquet.	J. Bte Cité.	21.0 Durocher	53.6	1098
916	Jos. Rioux.	Père Jones.	53.6 Morin	53.6	1098
917	De Anlet dit Lapointe.	Is. Anlet dit Lapointe.	42.4 "	64.0	2100
918	Frs Mareux.	Narc. Desselva.	42.2 Bagot	64.0	2695
919	Frs Mareux.	Vve Jos. Beaulé.	21.0 "	64.0	1348
920	De Anlet dit Lapointe.	Louis Anlet dit Lapointe.	21.2 Murin	64.0	1351
921	Vve Rémi Paré.	Le Bte Gagnon.	21.2 "	64.0	1351
922	Frs Mareux.	Ph. Turcotte.	27.0 Bagot	64.0	1349
923	Alph. Bulduc.	Mp. Cazeault.	42.0 "	64.0	2683
924	Philéas Paré.	Vve Et. Deloriers.	42.4 Murin	64.0	2675
925	Ed. Gauvin.	Sophie Cameron.	21.2 "	64.0	1346
926	P. A. Bertrand.	Pierre Allard.	21.2 "	64.0	1345
927	Al. Carboneau & al.	Louis Gervais.	42.2 Bagot	64.0	2670
928	Jean L'Heureux & al.	Elz. Lacasse.	12.2 "	64.0	2674
929	Geo. Ayal.	Louis Roy.	21.2 Murin	64.0	1341
930	P. A. Bertrand.	Jos. Dompierre.	21.2 "	64.0	1342
931	De Toussaint Dupuis & al.	Bazile Gagnon.	22.4 "	64.0	2670
932	De Arth. Brunet & al.	Pierre Labrecque.	42.2 Bagot	64.0	2671
933	De J. Mathieu & al.	Ant. De Varennes.	45.3 "	64.0	2687
934	Chs St-Antoine.	Chs St-Antoine.	41.0 Napoléon	64.0	2681
935	C. N. Lafond & al.	Georges Verreault.	11.0 "	64.0	2683
936	Société de Construction Permanente.	Vve Elie Simard.	42.0 "	64.0	2687
937	Mf. Larivière.	Succ. Pierre Juhin.	21.2 "	64.0	1340
938	Ursat Deslauriers.	Frs Deloriers.	20.11 Napoléon	64.0	1342
939	Geo. Ruel.	Geo. Ruel.	20.11 "	64.0	1342
940	J. D. Paquet.	Gill. Tallot.	21.0 Bagot	64.0	1344
941	Jos. Thibault & al.	Is. J. Lemage.	42.3 "	64.0	2686
942	Jean Moisan.	Jos. Delage dit Lavigneur.	20.11 Napoléon	64.0	1342
943	Ivan Moisan.	Gervais Garant.	20.11 "	64.0	1342
944	Vve Nap. Juhin.	De Geo. Mann.	41.0 "	64.0	2683
945	Caroline Giroux.	Is. Gillert.	21.2 Bagot	64.0	1343
946	Jos. Mallard.	Ths Gillert.	21.2 "	64.0	1344
947	J. B. Morissette.	Prisque Cantin.	42.3 "	64.0	2686
948	Jos. Guillemette & al.	Ant. Dubé.	41.0 Napoléon	64.0	2683
949	Jacques Lavigneur.	J. B. Delage dit Lavigneur.	42.2 "	64.0	2683

QUARTIER ST-SAUVEUR.—ST. SAUVEUR WARD.

Noa	Propriétaires actuels Actual Proprietors	Prop. à la date du Cadastra Front Prop. at date of cadastra	Rue Street	Profond.	Superf.
950	Alf. Vaillière.....	Laurent Goubout.....	31.7 Bagot	63.9	
951	Omer Gagnon.....	Evangeliste Petit.....	21.7 "	63.8	
952	Honoré Bourget.....	Célestin Lalroque.....	27.0 Napoléon	63.9	
953	Alf. Marcoux & al.....	Succ. Louis Hupé.....	44.3 "	63.9	
954	F. N. Lapointe.....	Narcisse Bédard.....	22.0 Bagot	63.9	
955	Jean Verret.....	Jos. L'Heureux.....	21.7 "	63.9	
956	Jos. Paradis.....	Wm Proulx.....	21.7 "	63.9	
957	De Omer Gagnon.....	Bernard Simard.....	21.7 "	63.9	
958	Jos. Gingras.....	Narc. Pagueau, st.....	43.6 Napoléon	63.0	
959	Succ. W. Lagacé.....	Eusébe Drouin.....	21.9 "	63.0	
960	De Omer Gagnon.....	Bernard Simard.....	21.7 Bagot	63.9	
961	Omer Gagnon.....	Jos. Paquet.....	21.7 "	63.9	
962	Succ. W. Lagacé.....	Jos. Boulanger.....	21.0 Napoléon	63.9	
963	Adeline Pichette.....	Geo. Tanguay.....	42.8 "	63.9	
964	Auguste Desrochers.....	Laurent Dumas, st.....	21.7 Bagot	63.9	
965	Omer Robitaille.....	André Carbonneau.....	21.7 "	63.9	
966	Narc. Blais.....	Ant. Moutminy.....	33.7 "	31.11	
967	Narc. Blais.....	Paul Pecteau.....	31.10 Victoria	43.1	
968	Narc. Blais.....	Narc. Faucher.....	43.0 Napoléon	63.9	
969	Jos. Thérien.....	David Laliberté.....	42.8 "	63.3	
970	Adj. Larue.....	De Jos. Leclerc.....	42.9 Bagot	63.4	
971	Jos. Morency.....	Vital Boucher dit Morency	21.4 "	63.4	
972	Delphis Descarreau.....	Elz. Gingras.....	21.5 "	63.4	
973	Edouard Duplain.....	Oly. Rochette.....	42.8 Napoléon	63.4	
974	De J. B. Bernèche.....	Revl Athanase Lepage.....	42.8 "	63.3	
975	Vve Prisque Trépanier.....	Prisque Trépanier.....	21.4 Bagot	63.4	
976	Frs Morency.....	Napoléon Verreault.....	21.5 "	63.3	
977	P. Antoine dit Cougrace.....	Casimir Rousseau.....	21.5 "	63.2	
978	Téles. Tardif.....	Gabriel Arsal.....	42.8 Napoléon	63.2	
979	Zépl. Giasson & al.....	Elz. Vézina.....	42.9 Bagot	63.1	
980	Jean Maranda.....	Guill. Talbot.....	21.4 "	63.0	
981	Jean Laurent & al.....	Ferd. Baker & al.....	42.8 Napoléon	63.0	
982	De Edouard Marcoux.....	Léon Lortie.....	42.8 "	63.0	
983	Ed. Pinault, st.....	Ths St-Jean dit Langlois.....	42.9 Bagot	63.0	
984	Jos. Maranda.....	Léon Lecompte.....	42.9 "	63.0	
985	Pierre Gosselin.....	J. Bte Guérard.....	42.8 Napoléon	63.0	
986	De Cléo. Bernier.....	Jos. Maranda.....	42.9 Bagot	63.0	
987	Félix Maranda.....	Jos. Maranda.....	42.8 Napoléon	63.0	
988	Vve Frs Lortie & al.....	Pierre Anjuin.....	43.5 "	64.0	
989	Vve Frs Lortie.....	Jos. Ths Levallée.....	42.6 Boisseau	53.0	
990	De J. E. Trépanier.....	Vve Chs Tanguay.....	42.6 "	93.6	
991	Jos. Dorval & al.....	Louis Noel.....	43.8 Napoléon	54.4	
992	Alfred Fiset.....	Narcisse Bougie.....	43.5 "	65.1	
993	F. N. Bourget.....	Thadée Bérubé.....	42.6 Boisseau	53.0	
994	Fortunat Giroux & al.....	Pierre Giroux.....	43.0 "	53.0	
995	Laurent Jean & al.....	Pierre Giroux.....	34.7 Lasalle	43.0	
996	Laurent Jean.....	Marcel Bernier.....	43.0 Napoléon	42.7	
997	J. B. Lafrance & al.....	Michel Caron.....	43.0 "	65.2	
998	Théophile Lehel, sr.....	Thadée Bérubé.....	21.0 Boisseau	53.0	
999	Vve Jean L. dit Lafrance.....	Chs Savaril.....	21.6 "	53.0	
1000	Octave Lortie.....	Frs Falardem.....	42.0 "	53.0	
1001	Odilon Ratté & al.....	J. B. Létourneau.....	41.0 Napoléon	65.1	
1002	De O. Cloutier.....	Edouard Cloutier.....	53.0 "	35.0	
1003	Adèle Ouellet.....	Succ. J. B. Ouellet.....	31.3 Victoria	53.0	
1004	Eulore Langlois.....	Jacques Parent.....	53.0 Boisseau	53.0	
1005	Ed. Coulombe.....	Ths Drouin.....	43.2 "	53.0	
1006	Victor Vézina.....	Elz. Pagueau.....	42.0 Napoléon	63.2	
1007	De N. Alph. Siruis.....	Théop. Corrivéau.....	43.0 "	63.4	
1008	Vve J. B. Côté.....	Chs Gingras.....	43.2 Boisseau	53.0	
1009	Pierre I. Bouchard.....	Garneau & Frères.....	43.2 "	51.0	
1010	Siméon Racine.....	Garneau & Frères.....	42.10 Napoléon	63.4	
1011	Ths H. Mahoney.....	Théop. Pépin.....	46.6 Napoléon	64.0	
1012	Rosario Gilbert & al.....	Isidore Gilbert.....	43.2 Boisseau	53.0	
1013	La Cité.....	Corp Municipal de St-Roch	43.2 "	53.0	
1014	La Cité.....	Corp Municipal de St-Roch	48.3 Napoléon	irrég.	
1015	Elz. Cimon.....	Elz. Cimon.....	32.0 "	irrég	

QUARTIER ST-SAUVEUR.- ST. SAUVEUR WARD.

Superficie	No	Propriétaires actuels Actual Proprietors	Prop. à la date du Cédastro Front Prop. at date of cadastre	Rue Street	Profond. Depth	Superficie	
	10	Ulricie Trépanier.....	Is Trépanier.....	42.0	Buisseau	53.0	2226
	107	Is Bélanger.....	Is Bélanger, jr.....	32.0	"	53.0	1606
	108	Oct Jacques.....	Jean Lafrance.....	35.0	Napoléon	65.0	2340
	109	Théophile Lebel, jr.....	Ph. Gamache.....	21.4	"	64.3	1348
	1020	Is Demers.....	Chs Dubuc.....	21.4	"	64.2	1352
	1021	Vve Iue Harpe.....	Is Gervais Garant.....	42.5	Buisseau	53.0	2105
	1022	De Fra Rochette & al.....	Frs Chutier.....	42.6	"	53.11	2170
	1023	F. X. Boutin.....	Frs Bois.....	21.2	Napoleon	61.11	1350
	1024	Is Giguac, sr.....	Is Charpentier.....	21.2	"	63.8	1350
	1025	P. C. Pagé & al.....	Théop. Corriveau.....	42.4	"	61.6	2006
	1026	David Juneau.....	Eusèbe Juneau.....	21.3	Buisseau	54.1	1085
	1027	Geo. Chamblin.....	Nap. Caloret.....	21.3	"	54.3	1088
	1028	Oct. Fortin.....	Pierr. Grenin.....	21.3	"	54.5	1094
	1029	Vve Jus. Langlois.....	Frs D. Pelletier & al.....	42.4	Napoléon	63.2	2082
	1030	Nap. Vézina.....	Is Gauhin.....	21.3	Buisseau	54.7	1096
	1031	Nap. Vézina.....	Remi Fortin.....	21.3	"	54.9	1100
	1032	Vve Jos. Laughis.....	Juarlum Jean.....	21.2	"	62.11	1328
	1033	J. P. Noel.....	Vve Jos. Kennedy.....	21.3	Boisseau	54.10	2103
	1034	De Adéland Bouchard.....	Jean Bernard.....	21.3	Napoléon	62.3	2004
	1035	J. F. Noel.....	Jus. Delph. Marsau.....	40.8	Boisseau	54.11	2225
	1036	Feril. Drouin.....	Frs Camiré.....	42.2	"	64.7	2751
	1037	L. Létourneau.....	Huu. Baker.....	42.0	"	64.7	2746
	1038	De Apoll. Corriveau.....	Lise Vocelle.....	42.0	Massue	64.7	2746
	1039	Thos. M. Dechêne.....	Olivier Garneau.....	42.0	"	64.7	2744
	1040	De F. X. Joly.....	F. X. Joly.....	21.1	Buisseau	64.6	1375
	1041	Edmond Tremblay.....	Etien. Rubitaille.....	21.1	"	64.4	1374
	1042	F. X. Turcotte & al.....	Narc. Boulanger & al.....	42.2	"	63.7	2743
	1043	Vve Félix Muffet.....	Olivier Vocelle.....	42.2	Massue	64.1	2741
	1044	H. Dumbrowski & al.....	Gern. Cauette.....	42.0	"	63.7	2739
	1045	Alph. Mathieu.....	L. B. de Bouville.....	21.2	Boisseau	64.0	1369
	1046	Alph. Mathieu.....	Jus. Allard.....	21.0	"	64.2	1360
	1047	Narc. Lapointe, sr.....	Ths Larivière & al.....	42.2	"	61.11	2735
	1048	Isid. Cauette.....	Jean Villeneuve.....	42.0	Massue	63.7	2736
	1049	Mf. Simard, jr.....	J. B. Audet dit Lapointe.....	42.0	"	63.7	2720
	1050	Elz. Godbout.....	Pier. Tremblay.....	42.0	Buisseau	63.9	2734
	1051	Révérands Pères Oblats.....	Rév. Pères Oblats.....	163.0	Massue	128.4	2460 C. M. I
	1257	Commissaires Ecoles Catholiques.....	Rév. Pères Oblats.....	214.0	Massue	126.8	2681.8
	1258	Nap. Vézina & al.....	Jacq. Charland.....	64.0	Boisseau	112.6	2722
	1259	Bil. Fréchette & al.....	J. B. Fréchette.....	42.6	St-Germain	64.0	2722
	1260	Joséphine Gagnon & al.....	Jacq. Charland.....	42.6	Boisseau	63.10	2719
	1261	Révérands Pères Oblats & al.....	Vve Frs Ratté & al.....	42.6	"	63.10	2719 J. M. I
	1262	De E. Laverlière & al.....	Phi. Berland.....	42.7	Bayard	64.	2726
	1263	De Is Cantin.....	Pierre Côté.....	42.7	"	64.0	2726
	1264	Vve Gaud. Berland.....	Delle Rochette Putvin.....	64.0	Napoléon	42.7	2727
	1265	Geneviève St-Antoine.....	Delle Gen. St-Antoine.....	42.8	"	63.10	2719
	1266	F. X. Pagueau.....	Jean Muntimys.....	42.8	"	63.10	2719
	1267	Antoine Petitclerc & al.....	Natrisse Trudel.....	60.0	"	42.6	2722
	1268	Gaul. Tardif.....	Jos. Tanguay.....	63.7	"	42.6	2706
	1269	Gaul. Gagnon & al.....	Jos. Tanguay & al.....	42.8	St-Germain	63.8	2708
	1270	De Nap. Renaud.....	Pierre Dupuis dit St Michel.....	42.6	Napoléon	64.0	2688
	1271	Achille Brousseau.....	Nazaire Paré.....	42.5	"	64.0	2688
	1272	Vve Moise Denis.....	Frs Gagnon.....	63.7	"	43.1	2734
	1273	Frs Falarileau.....	Frs Bellehache.....	21.8	Bayard	63.8	1364
	1273a	Pierre Falarileau.....	Frs Bellehache.....	21.8	"	63.0	1370
	1274	Phléas Boivin.....	Chs Vézina.....	63.9	Bagot	43.1	2741
	1275	Pierre Falarileau.....	Jacques Légaré.....	42.6	"	64.5	2734
	1276	Paul Barrette.....	Paul Barrette.....	42.6	"	64.2	2722
	1277	Gaul. Gagnon.....	Frs Hébert.....	63.9	"	42.6	2710
	1278	Vve Jacques Guérard.....	Jacques Guérard.....	64.0	"	62.0	2688
	1279	Pierre Plante.....	Athanase Dubois.....	41.9	"	64.1	2682
	1280	Jus. Béland, sr.....	Prudent Drouin.....	42.6	"	63.0	2682
	1281	J. B. Giguère.....	Louis Dandurand.....	42.6	"	63.0	2682
	1282	De Ludger Laverlière.....	Nap. Jobin.....	63.9	"	64.0	2678
	1283	P. C. Lépine.....	Télesphore Villeneuve.....	42.0	Bayard	64.0	2686
	1284	De Alph. Cantin.....	Abraham Cantin.....	64.2	Morin	42.0	2686
	1285	Pierre Cradinal.....	Vve Jean Laforie.....	21.4	"	63.0	1345
	1286	Gasp. Dion.....	De Is Simard.....	21.4	"	63.0	1344

QUARTIER ST-SAUVEUR.—ST. SAUVEUR WARD.

Noa	Propriétaires actuels Actual Proprietors	Prop. à la date du Cadastre Prop. et date of cadastra	Rue Street	Profond. Dapth	Superficie
1287	De Alph. Cantin	Is. Campbell	42.8	Morin	61.0
1288	Severn Coulombe	Ehe Gmnet	64.2	"	42.0
1289	Ed. Fortier	Frs Marquis	61.8	"	42.17
1290	Philéas Simard	Jacques Létourneau	42.11	St-Germain	62.0
1291	Is. Matte	Pierre Andet	43.0	Morin	64.6
1292	Narc Hamel & al.	Vve James Marban	43.0	"	64.0
1293	Pierre Dum	Ferli. Marcoux	64.8	"	42.11
1294	J. B. Renaud & Cie	Frs Duchesneau	42.10	Bayard	64.10
1295	J. B. Renaud & Cie	Nicholas John, sr	12.10	"	64.5
1296	Vve Jean Langlois	Jean Langlois	43.0	Hermine	64.2
1297	F. N. Drouin	Michel Dubois	43.0	Morin	61.4
1298	Aug. Bisson	Philéas Langlois	64.10	"	41.0
1299	Jos. Latulippe & al.	Jos. Gusselin	64.0	Hermine	42.10
1300	Jos. Hébert	Dvide Guimont	42.10	Morin	64.11
1301	Ths H. Lizotte	Louis Bontin	43.0	Hermine	61.1
1302	Pierre Ferland	Olivier Paré	43.0	"	64.2
1303	Luceu Miraud & al.	Nap. Moreau	64.9	"	42.0
1304	De Nap. Marivan	Frs Desroches	42.8	Bayard	64.11
1305	Cléo. Gagné	Clém. s. Gagné	65.0	Kirouac	42.8
1306	Amélee Boudreau	Wm. Anderson	43.2	"	64.3
1307	Jos. Morrisette & al.	Félix Peril	43.0	"	43.10
1308	Jos. Hougue	Jean Chouet	65.0	Kirouac	43.0
1309	Frs Gagnon	Ant. Bédard	65.6	"	43.0
1310	Desanges Dupont	Is. Côté	43.0	St-Germain	65.6
1311	Jos. Clavel & al.	Jean Picard	43.6	Kirouac	64.0
1312	Vve Jos. Paquet	Christophe Handolphe	43.6	"	64.0
1313	Jos. Chretien	Is. Plante	65.6	"	42.6
1314	J. B. Faucher	David Létourneau	42.0	Bayard	65.6
1315	Alexis Faucher	Jos. Paquet	65.6	Culouh	42.0
1316	Prosper Gravel	Blaise Lizotte	43.0	"	64.0
1317	F. N. Drouin	Pierre Jolicœur	43.6	"	64.0
1318	Is. Bisson	Jos. Poulit	65.6	"	43.0
1319	De Zéphirin Grasson	Vve Alex. Pouhot	65.6	"	42.0
1319-1	Cie Immobilière Champlam.		65.6	"	24.0
1319-2	Cie Immobilière Champlam.		65.6	"	18.8
1320	Frs Baucher	Vve Alex. Cadet	42.0	St-Germain	65.10
1321	Geo. Desroches	Is. Drolet	43.6	Culouh	64.0
1322	Théo. Royer	Jean Moreau	43.6	"	64.0
1323	Nap. Pelchat & al.	Ignace Racine	65.6	"	42.5
1324	Nap. Pelchat	De Ign ce Racine	42.5	Bayard	65.0
1325	Oet. Pichette	P. X. Larochelle	42.5	"	65.0
1326	Vve N. L'Heureux & al.	Jos. Asselin	43.0	Chateauguay	64.0
1327	Lauréat Lachance & al.	Jos. Guenette	43.9	"	64.0
1328	Frs Hébert	Vve Alex. Cadin	66.0	"	42.0
1329	Oet. Pichette	Odilon Hamel	66.0	"	41.1
1330	Adèle Gagnon	Jos. Gagnon	44.0	"	63.0
1331	Jos. Paradis	Narc. Kirouac	44.0	"	63.7
1332	Is. Charette	Is G. Clarette	42.5	Bayard	66.0
1333	D. Plamondon, sr	Eph. Thibault	42.5	"	66.0
1334	D. Hudon	Jos. Gamache	42.5	"	66.0
1335	Gasp. Dum	Delle Elise Basin	44.0	Franklin	63.0
1336	Gasp. Dion	Frs Lefebvre, sr	44.0	"	63.0
1337	De G. Dion	Félix Fournier	56.0	"	irrég.
1338	Alf. Marois	Ben. Sauvageau	86.6	St-Germain	irrég.
1339	Geo. Dorval	Olivier Letarte	43.0	"	irrég.
1340	Geo. Marois	Vital Jolivet	8.0	Arago	irrég.
1341	Belzémire Desceveau	Magloire Breton	76.0	Franklin	irrég.
1342	Aeth. Anclair & al.	Vve Is. Hémond	64.0	"	irrég.
1343	Geo. Boyte, sr	Bern. Toussaint	44.6	Bayard	64.0
1344	L. P. Dion & al.	Vve B. Lizotte	42.6	"	64.0
1345	Cociété de Construction Permanente	Magloire Jacques	76.0	"	irrég.
1346	P. Z. Beaulé	Jacques Magloire, sr	25.6	Arago	irrég.
1347	Succ. Th. Marois	Pier. Forgues	42.0	"	104.
1348	Vve U. Marcotte	Narc. Rinfret dit Malouin	65.0	"	43.
1349	Philéas Malouin	F. N. Delfish	41.0	St-Germain	65.0
1350	Geo. Trudel	Hôtel Dieu du Sacré-Coeur	43.1	Arago	64.6

QUARTIER ST SAUVEUR.—ST. SAUVEUR WARD.

Superficie

Nos	Propriétaires actuels Actual Proprietors	Prop. à la date du Cadastre Prop. at date of cadastre	Front	Rue Street	Profond. Depth	Superfic.
1351	Hôtel-Dieu du Sacré-Coeur	Hôtel-Dieu du Sacré-Coeur	11.1	Avigo	61.0	29.11
1352	Hôtel-Dieu du Sacré-Coeur	Hôtel-Dieu du Sacré-Coeur	13.3	"	61.0	29.06
1353	Hôtel-Dieu du Sacré-Coeur	Hôtel-Dieu du Sacré-Coeur	63.6	"	41.0	29.07
1354	Hôtel-Dieu du Sacré-Coeur	Hôtel-Dieu du Sacré-Coeur	11.0	St-Luc	63.6	29.07
1355	Jos. Colette	Hôtel-Dieu du Sacré-Coeur	41.0	"	63.6	29.07
1356	F. E. Catara	Hôtel-Dieu du Sacré-Coeur	41.0	"	63.6	29.07
1357	De R. Larochelle	Hôtel-Dieu du Sacré-Coeur	41.0	Franklin	63.6	29.07
1358	Leon Fiset	Hôtel-Dieu du Sacré-Coeur	13.1	"	63.6	29.10
1359	J. B. Larochelle	Étton Tremblay	41.1	"	63.6	29.10
1360	Jos. Dion	Jean Larochelle	15.0	"	15.7	29.1
1361	De Ls Rhéanne	Ave Jos. Dion	63.1	"	43.0	29.07
1362	David Lèques	Ls Dumes	42.0	"	42.0	29.1
1363	Eng. Mathieu	Jacq. David	21.0	St Germain	63.1	27.12
1364	Albort John	Ézear Cloutier	13.0	Franklin	63.1	27.09
1364a		Louis Beaucher	13.0	"	63.1	27.40
1365	J. B. Diluc	Louis Beaucher	43.6	"	61.1	27.19
1366	F. X. Galarneau	Louis Beaucher	60.2	"	61.1	27.49
1367	Jos. Petteliere	Louis Beaucher	63.1	"	42.2	27.42
1368	Vve P. X. Gagné	Louis Beaucher	12.2	St-Luc	63.1	27.42
1369	Vve Léon Mercier	Louis Beaucher	43.6	Chateauguay	63.1	27.42
1370	Vve M. Bolduc	J. Bte Thibault	41.6	"	63.1	27.46
1371	Geo. L. dit LaFrance	Jos. Jolani	11.6	"	63.1	27.46
1372	J. N. Beaumont	Geo. Loques dit LaFrance	21.0	"	63.1	27.40
1373	Pierre Picard	F. N. LaTourne	82.10	St Germain	63.0	26.68
1374	Pierre Fontaine	Domase Lacroix	42.8	"	63.0	26.7
1375	D. A. Despatis	Pierre Fontaine	50.0	Chateauguay	63.0	27.29
1376	Jean Dion & al.	Elz. Larochelle	42.8	"	63.0	27.28
1377	Virginie Martel	Hôtel Dieu du Sacré-Coeur	13.0	Colomb	63.0	26.98
1378	Eng. Lachance	Hôtel Dieu du Sacré-Coeur	12.8	"	63.0	24.81
1379	Jos. Petteliere & al.	Hôtel Dieu du Sacré-Coeur	42.8	Chateauguay	63.0	26.98
1380	Vve Jos. Brunet	Antoine Campbell	64.0	"	61.5	26.98
1381	De Pierre Bouteau	Hôtel Dieu du Sacré-Coeur	43.4	St-Luc	64.0	27.06
1382	Ths Lagiteux	Hôtel Dieu du Sacré-Coeur	12.4	"	64.0	27.09
1383	Boswell Bros	Étton Boirrasse	22.8	"	64.0	27.06
1384	Onés. Simard	Jos. Brousseau	87.0	"	64.0	27.09
1385	De André Bibodeau & al.	Hôtel Dieu du Sacré-Coeur	0.0	Colomb	63.0	44.97
1386	Jos. Handford	Pierre Lacombe	0.0	Ayrolac	63.0	19.2
1387	Pierre Ménard	Jos. Côté	78.10	Kirouac	63.0	26.00
1388	Ls Roy, sr	Pierre Ménard	42.8	"	61.0	29.10
1389	Téles. Marcoux	Hilare Thibault	42.8	Colomb	64.2	27.48
1390	Nap. Paquet	Edouard Légaré	64.0	"	64.0	27.48
1391	Nap. Rollitaille	Jos. Lachance	12.10	St Germain	64.0	27.2
1392	Frs Berrouard	Jos. Marchand	42.10	"	64.0	27.52
1393	L. Myrand & al.	Léon Lafraçois	41.1	"	64.0	27.52
1394	Arth. Ménard & al.	Romain Royer	41.0	"	64.2	27.78
1395	Désiré Podras	Jos. Kirouac	41.0	"	64.2	27.78
1396	Frs Alain	Édouard Allard	41.1	Kirouac	64.1	27.78
1397	F. X. Persil & al.	Jacq. Guillemette	63.2	"	64.2	27.84
1398	Nuel Galarneau & al.	Chs St-Antoine	41.2	"	64.6	27.84
1399	Honoré Paquet	Jean Larose	66.7	Hermine	63.0	27.84
1400	Jos. Toutassou	Calixte Fortin	41.2	"	64.0	27.84
1401	Pierre Carreau	Jos. Raymond	43.2	"	64.0	27.84
1402	De Jos. Fancher	W. Stone	64.7	"	64.6	27.84
1403	Jean Caron	Jos. Fancher	63.0	"	43.1	27.84
1404	Ls Cureau	Rémy Honda	63.0	"	42.7	27.78
1405	Frs Jolin & al.	F. X. Corryvan	42.7	St Germain	65.0	27.68
1406	Vve Jos. Brunet & al.	Succ. Oliv. LaFrance	17.0	Hermine	63.1	27.68
1407	Frd. Duchesneau	Michel Druet	40.2	"	63.1	27.49
1408	Ferd. Tariff	Chs. Vien	41.1	"	63.1	27.52
1409	Vve Jos. Faucher	Jacq. Pradet	63.0	"	63.1	27.48
1410	Gust. Thiboutot	Jérémie Jolin	42.6	St-Luc	42.7	27.68
1411	Adélard Ratié	Pélex Touchelette	42.7	"	65.0	27.68
1412	Ls Garneau	Louis Roy	43.0	Morin	63.10	27.68
1413	Philéas Lachance	Simon Lachance	43.0	"	63.10	27.46
1414	Vve Ferd. Nolin	Evariste Asselin	43.0	"	63.10	27.46
1415	De Chs Gignac	Jean Pilon	65.0	"	42.7	27.68
		Paul Morisset	42.0	St Germain	42.4	27.1

QUARTIER ST-SAUVEUR.—ST. SAUVEUR WARD.

No	Propriétaires actuels Actual Proprietors	Prop. à la date du Cadastre Prop. at date of cadastre	Front Front	Rue Street	Profond. Depth	Superf.
1416	F. X. Druon	Isabe Julien	41.0	Motin	61.4	
1417	Michel Brunet	Is Marsau	41.0	"	61.1	
1418	De Elol Toussaint	Jos. Simard	41.0	"	61.1	
1419	Eusebe Ruel	Eusebe Ruelle	41.0	"	61.1	
1420	Société de Construction de Québec	Jean Dion	42.0	St-Luc	42.0	
1421	Jos. Roy	Geul. Ouellet	60.9	Bagot	61.1	
1422	E. E. Royer	La Guérard	41.0	"	61.1	
1423	Chs. Ruel	Geo. Picard	41.0	"	61.1	
1424	J. Elz. Marcoux	David Chassé	41.0	"	61.1	
1425	Vve Pierre Ferland	E. B. Bolsmann	64.9	"	44.4	
1426	Marie Larnelle	Damase Brutsseau	64.1	"	44.4	
1427	Vve Nare, Matté	James Patton	42.1	St-Germain	64.6	
1428	Jos. Brindamont	Jean Tremblay	42.1	Bagot	61.4	
1429	Gaul. Ruel & al.	Michel Plamondon	42.1	"	61.0	
1430	Geo. Picard	Nathalie Vézina	42.1	"	61.0	
1431	Vve Geo. Picard	Geo. Picard	64.1	"	41.0	
1432	Philéas Dery	Jos. Martel	42.0	St-Luc	64.6	
1431	Trellé Campagna	Delle Cath. Gevas	42.0	"	64.8	
1434	Vve Jos. Bois	Jos. Bois	41.0	Napoléon	61.1	
1435	Chs. Trudel	Chs. Trudel	41.0	"	61.1	
1436	Jean Devaremmes	Jos. Lemaitre	41.0	"	61.1	
1437	Jos. Curodeau	F. X. Morency	64.9	"	44.4	
1438	Justime Tremblay & al.	Elz. Bousseau	64.9	"	44.0	
1439	Is. Lamé	Nare. Bousseau	21.0	St-Germain	64.6	
1440	Jos. Desnoyers	Lambert Zou	21.7	Napoléon	64.2	
1441	Honore Malouin	Firmin Tanguay	21.7	"	64.4	
1442	F. X. Boyin	Ths. Bonham	41.2	"	61.0	
1443	Vve Frs Merrier	Chs. Montreuil	41.2	"	61.1	
1444	Prudent Picard	Chs. Montreuil	42.8	St-Luc	64.8	
1445	Nap. Alain	Jérôme Dubreue	42.8	"	64.6	
1446	Vve Philéas Bernier	Prosper Gagnon	42.8	"	64.4	
1447	Lucien Léonmeau	Jean Le Tacheur	42.0	Buisseau	61.0	
1448	Lucien Léonmeau	Elz. Mureau	42.0	"	61.7	
1449	De Ang. Simis & al.	Brunan Léonmeau	42.0	"	61.1	
1450	Philéas Rousseau	Jérôme Dumis	42.2	"	42.0	
1451	Is. Lamé	Geo. Lechevre	21.0	St-Germain	64.6	
1452	Antoine Lapointe	Pierre Couture	42.0	"	61.1	
1453	Alph. Boulet & al.	Onésime Petit	42.0	"	64.5	
1454	Gaul. Hébert	Ferdinand Gauvain	42.0	"	64.5	
1455	Arth. Léonmeau	Épiphane Parent	14.11	Buisseau	61.1	
1456	Eng. Turcotte & al.	Edouard Quérouette	42.11	"	61.1	
1457	Arth. Tremblay	Pier. Elz. Bisson	42.11	"	61.8	
1458	Vve Philéas Bernier	Jos. Robitaille	64.6	"	42.8	
1459	Vve Philéas Bernier & al.	Jean Favonon	42.8	St-Luc	64.6	
1460	Vve Elz. Boitras	Félix Caron	42.8	"	64.6	
1461	Vve Céles. Morency	Jean Plamondon	42.11	Massue	61.8	
1462	Ferd. Aulet	Jos. Boutin	42.11	"	61.5	
1463	Ferd. Aulet	Vve Is. Vianthier	42.11	"	61.4	
1464	Rémi Bertrand & al.	Louis Lagasse	64.6	"	42.0	
1634	Will. St-Cyr	Pierre Lépine	64.0	"	41.1	
1635	Nap. Ampleman & al.	Pierre Lépin	11.7	St-Luc	64.0	
1636	Jos. Campagna	Chs. Ratté	42.8	Massue	64.4	
1637	Succ. Jos. Drolet	Flavien Vézina	42.8	"	61.6	
1638	Jos. Lagacé	Jos. Lagacé	42.8	"	64.0	
1639	Is. Marchand	Ovide Brunet	42.8	"	64.5	
1640	Jos. L'Hérault	Ferdinand Hamel	42.8	"	64.4	
1641	Jos. L'Hérault	Jos. L'Hérault	42.8	"	64.4	
1642	Jos. L'Hérault	Jos. L'Hérault	42.8	"	64.4	
1643	J. Gaul. Léonmeau	Antoine Dupuis	42.8	"	64.4	
1644		Antoine Dupuis	42.8	Buisseau	64.4	
1644	Pierre Thivierge		42.0	"	46.0	
1644-1	Gaul. Léonmeau		35.0	St-Sauveur	46.0	
1645	Vve Jos. Brunet	Antoine Dupuis	42.8	Buisseau	64.4	
1646	Jos. Maranda	Frs Martin dit Branlien	42.8	"	64.4	
1647	Geo. Maheux	Antoine Dassylva	42.8	"	64.4	
1648	Vve Philéas Bernier	Jean Gilbert	42.8	"	64.5	

QUARTIER ST SAUVEUR.—ST. SAUVEUR WARD.

No	Propriétaires actuels Actual Proprietors	Prop. à la date du Cadastre Prop. at date of cadastre	Rue Street	Profond. Depth	Superf.
1640	Honoré Larose	Chs. Gati	St. S. Bousseau	64.0	1177
1641	Honoré Larose	Chs. Gati	St. S. Bousseau	64.0	1177
1642	Pierre Daugh & al.	Succ. Edouard Dohdrilge	St. S. Bousseau	64.0	1177
1643	Yve Jos. Brunet	Wm. Dohdrilge	St. S. Bousseau	64.0	2752
1644	Nap. Girard	Chs. Langros	St. S. Bousseau	64.0	2752
1645	Chs. Plamondon	Fr. Patry	St. S. Bousseau	64.0	2752
1646	Jos. Picard	Chs. Montreuil	St. S. Bousseau	64.0	2752
1647	Ernest Houde	Louis Binet	St. S. Bousseau	64.0	2752
1648	Gildon Tremblay	Hipp. Cauchon	St. S. Bousseau	64.0	2752
1649	Honoré Larose	Zéphirin Bédard	St. S. Bousseau	64.0	2752
1650	De Jos. Brunet	Honoré Giroux & al.	St. S. Bousseau	64.0	2752
1651	Wm. Morel	Appoline Héon	St. S. Bousseau	64.0	2752
1652	Gis. Lavillée	Vve Pierre Piché	St. S. Bousseau	64.0	2752
1653	James Sheridan	Wm. Donnelly	St. S. Bousseau	64.0	2752
1654	J. B. Lemelin	Jean Rochette	St. S. Bousseau	64.0	2752
1655	F. X. Savard	Fr. Simard	St. S. Bousseau	64.0	2752
1656	Philéas Bouchier	Vve Olivier Lefrançois	St. S. Bousseau	64.0	2752
1657	Philéas Bouchier	Pierre Clément	St. S. Bousseau	64.0	2752
1658	Félix Fournier & al.	Pierre Clément	St. S. Bousseau	64.0	2752
1659	Hector Chevrot	Gis. Vallée	St. S. Bousseau	64.0	2752
1660	Lw. Caron	Jos. Pépin	St. S. Bousseau	64.0	2752
1661	Elz. Lachance & al.	Chs. Vallée	St. S. Bousseau	64.0	2752
1662	De Gaud. Gilbert	Jos. Guérard	St. S. Bousseau	64.0	2752
1663	Abraham Savard	John McCune	St. S. Bousseau	64.0	2752
1664	Ls. Guirard	Jos. Hamel	St. S. Bousseau	64.0	2752
1665	Eug. Zicat	Herm. Michaud	St. S. Bousseau	64.0	2752
1666	F. X. Rousseau & al.	Narc. Malou	St. S. Bousseau	64.0	2752
1667	Ferd. Finet & al.	Vve Jos. Huart	St. S. Bousseau	64.0	2752
1668	Gildon Tremblay	Ls. Laurent	St. S. Bousseau	64.0	2752
1669	Jos. F. Rousseau	Augustin Poirier	St. S. Bousseau	64.0	2752
1670	Oct. Guenette	Flavien Thibaut	St. S. Bousseau	64.0	2752
1671	P. X. Dohdrilge	Delle Hélène Fortin	St. S. Bousseau	64.0	2752
1672	De Arth. Johnson & al.	Prosper Freuch	St. S. Bousseau	64.0	2752
1673	Marcel Rochette	Augustin Levesque	St. S. Bousseau	64.0	2752
1674	Fr. Hébert	Pierre Pigeon	St. S. Bousseau	64.0	2752
1675	De F. L. Heureux	Jean Rochette	St. S. Bousseau	64.0	2752
1676	De F. L. Heureux	Jean Rochette	St. S. Bousseau	64.0	2752
1677	Théodore Gauthier	Narcisse Clavet	St. S. Bousseau	64.0	2752
1678	Jos. Letarte	Vve Christine St-Pierre	St. S. Bousseau	64.0	2752
1679	De Jos. Poulin	Jos. Letarte	St. S. Bousseau	64.0	2752
1680	Pélex Ls. Ruel	Chs. Moreau	St. S. Bousseau	64.0	2752
1681	Gaud. Mercier	F. X. Poulin	St. S. Bousseau	64.0	2752
1682	Jos. Gilbert & al.	Ls. Legris dit Lépine	St. S. Bousseau	64.0	2752
1683	Ls. Arval	Edouard Allard	St. S. Bousseau	64.0	2752
1684	Pierre Gilbert	Ls. Broussard	St. S. Bousseau	64.0	2752
1685	Michel Brunet & al.	Théosp. Aug. Paré	St. S. Bousseau	64.0	2752
1686	Olivier Leblond	Augustin Plante	St. S. Bousseau	64.0	2752
1687	Fr. Trudel	Elzear Guichereau	St. S. Bousseau	64.0	2752
1688	Gasp. Dion	Hôtel-Dieu du Sacré-Coeur	St. S. Bousseau	64.0	2752
1689	Elz. Desjardins	Hôtel-Dieu du Sacré-Coeur	St. S. Bousseau	64.0	2752
1690	F. X. Létourneau	Hôtel-Dieu du Sacré-Coeur	St. S. Bousseau	64.0	2752
1691	Elz. Béland, sr & al.	Hôtel-Dieu du Sacré-Coeur	St. S. Bousseau	64.0	2752
1692	Alph. Blouin	Pierre Alard	St. S. Bousseau	64.0	2752
1693	F. L. Ruel	Hôtel-Dieu du Sacré-Coeur	St. S. Bousseau	64.0	2752
1694	Jos. Lirette	Ls. Michel Darveau	St. S. Bousseau	64.0	2752
1695	Alph. Blouin	F. X. Poulin	St. S. Bousseau	64.0	2752
1696	Régis Catholins	Hôtel-Dieu du Sacré-Coeur	St. S. Bousseau	64.0	2752
1697	De Gasp. Dion	Julie Kirouac	St. S. Bousseau	64.0	2752
1698	J. B. Boutet	Hôtel-Dieu du Sacré-Coeur	St. S. Bousseau	64.0	2752
1699	David Ratté	Hôtel-Dieu du Sacré-Coeur	St. S. Bousseau	64.0	2752
1700	Ths. Simard	Hôtel-Dieu du Sacré-Coeur	St. S. Bousseau	64.0	2752
1701	Jos. Vallerand	Hôtel-Dieu du Sacré-Coeur	St. S. Bousseau	64.0	2752
1702	Ozias Lacroix	Hôtel-Dieu du Sacré-Coeur	St. S. Bousseau	64.0	2752
1703	Narc. Beigeron	Hôtel-Dieu du Sacré-Coeur	St. S. Bousseau	64.0	2752
1704	Amlré Flynn	Hôtel-Dieu du Sacré-Coeur	St. S. Bousseau	64.0	2752

QUARTIER ST SAUVEUR.—ST. SAUVEUR WARD.

Noa	Propriétaires actuels Actual Proprietors	Prnp. à la date du Cadastre Prop. at date of cadastre	Front	Rua Street	Profond Depth	Superficie
1714	Bernabé Girard	Hôtel-Dieu du Sacré-Coeur	17 8	Beauvoir	61	27 3
1716	Vve Michel Bolyvin	Hôtel-Dieu du Sacré-Coeur	17 8	"	64 0	27 3
1717	Ovide Arsenault	Hôtel-Dieu du Sacré-Coeur	17 8	"	64 0	27 3
1718	Frs Marcotte & al.	Hôtel-Dieu du Sacré-Coeur	17 8	"	64 0	27 3
1719	Ecoles Catholiques	Hôtel-Dieu du Sacré-Coeur	17 8	"	61	27 3
1720	Jacques Armand	Hôtel-Dieu du Sacré-Coeur	17 8	"	61 0	27 3
1721	Proteau & Chiriquan	Hôtel-Dieu du Sacré-Coeur	8 0	"	61 0	19 11
1722	Vve Jacques Parent	Emile Goulet	8 0	"	61 0	19 11
1723	Emile Beaulieu	Flavien Paulin	17 4	St-Luc	61 0	26 8
1724	Emile Beaulieu	Hôtel-Dieu du Sacré-Coeur	17 10	Hermine	64	27 11
1725	F. X. Lachance & al.	Hôtel-Dieu du Sacré-Coeur	17 10	"	61 0	27 11
1726	M. Roy	Hôtel-Dieu du Sacré-Coeur	17 10	"	61 0	27 11
1727	I. G. Trefobars	Hôtel-Dieu du Sacré-Coeur	17 10	"	61 0	27 11
1728	Vve Jos. Brunet	Hôtel-Dieu du Sacré-Coeur	17 10	"	61 0	27 11
1729	Vve Nao. Boulauger	Hôtel-Dieu du Sacré-Coeur	17 10	"	61 0	27 11
1730	Ant. Secunnelli	Hôtel-Dieu du Sacré-Coeur	17 10	"	61 0	27 11
1731	Nap. Prénette	Hôtel-Dieu du Sacré-Coeur	17 10	"	61 0	27 11
1732	Jos. Bonaine	Hôtel-Dieu du Sacré-Coeur	17 10	Kiroua	61 0	27 11
1733	Dr André Bilodeau	Hôtel-Dieu du Sacré-Coeur	17 10	"	61 0	27 11
1734	Aug. Ferland	Hôtel-Dieu du Sacré-Coeur	17 10	"	61 0	27 11
1735	Téles. Boissinot	Hôtel-Dieu du Sacré-Coeur	17 10	"	64	27 11
1736	P. A. Mercier	Hôtel-Dieu du Sacré-Coeur	17 10	"	61 0	27 11
1737	Oct. Fiset	Hôtel-Dieu du Sacré-Coeur	17 10	"	61 0	27 11
1738	Stanis. Lapointe	Hôtel-Dieu du Sacré-Coeur	17 10	"	61 0	27 11
1739	Stanis. Jaulin	Thomas Daigle	64	"	64 0	27 11
1740	Ed. Brousseau	Ed. Brousseau	61 0	"	61 0	27 11
1741	Michel Brunet & al.	Frs. Germain	61 0	"	61 0	27 11
1742	Vve Et. Morissette	Hôtel-Dieu du Sacré-Coeur	17 11	St-Luc	64 0	27 11
1743	Edouard Piché	Hôtel-Dieu du Sacré-Coeur	17 10	Kiroua	61 0	27 11
1744	Ant. Arsenault & al.	Hôtel-Dieu du Sacré-Coeur	17 10	"	61 0	27 11
1745	Jos. St-Antoine	Hôtel-Dieu du Sacré-Coeur	17 10	"	63 0	27 11
1746	Ferd. Rouillard	Hôtel-Dieu du Sacré-Coeur	17 10	"	61 0	27 11
1747	Chs. Gagnon	Hôtel-Dieu du Sacré-Coeur	17 10	"	63 0	27 11
1748	J. G. Couture	Hôtel-Dieu du Sacré-Coeur	17 10	"	63 0	27 11
1749	Emile Beaulieu	Hôtel-Dieu du Sacré-Coeur	17 10	"	61 0	27 11
1750	Jos. Chrétien & al.	Hôtel-Dieu du Sacré-Coeur	17 10	"	61 0	27 11
1751	F. B. Boissouault	Hôtel-Dieu du Sacré-Coeur	17 10	"	61 0	27 11
1752	Hôtel-Dieu du Sacré-Coeur	Hôtel-Dieu du Sacré-Coeur	17 10	Edouard	61 0	27 11
1753	Hôtel-Dieu du Sacré-Coeur	Hôtel-Dieu du Sacré-Coeur	17 10	"	61 0	27 11
1754	Hôtel-Dieu du Sacré-Coeur	Hôtel-Dieu du Sacré-Coeur	17 10	"	61 0	27 11
1755	Les Bourassa	Hôtel-Dieu du Sacré-Coeur	17 10	"	64 0	27 11
1756	Arth. Montigny	Hôtel-Dieu du Sacré-Coeur	17 10	"	61 0	27 11
1757	Allert Shields	Hôtel-Dieu du Sacré-Coeur	17 10	"	61 0	27 11
1758	Chlovis Beaulé	Hôtel-Dieu du Sacré-Coeur	17 10	"	61 0	27 11
1759	Ferd. Racine & al.	Hôtel-Dieu du Sacré-Coeur	17 10	"	61 0	27 11
1760	Danius Turgeon	Hôtel-Dieu du Sacré-Coeur	17 10	"	12 0	26 8
1761	Simon Plante	Hôtel-Dieu du Sacré-Coeur	17 10	St-Luc	64 0	26 8
1762	Alph. Chabot	Hôtel-Dieu du Sacré-Coeur	17 10	Edouard	64 0	26 8
1763	J. B. Ruel	Hôtel-Dieu du Sacré-Coeur	17 10	"	63 0	26 8
1764	Jacq. Drolet	Hôtel-Dieu du Sacré-Coeur	17 10	"	63 0	26 8
1765	Nap. Ruel	Hôtel-Dieu du Sacré-Coeur	17 10	"	63 0	26 8
1766	Michel Moisan	Hôtel-Dieu du Sacré-Coeur	17 10	"	63 0	26 8
1767	Hôtel-Dieu du Sacré-Coeur	Hôtel-Dieu du Sacré-Coeur	17 10	"	61 0	26 8
1768	Jos. Rochette	Hôtel-Dieu du Sacré-Coeur	17 10	"	63 0	26 8
1769	Narc. Corriveau	Hôtel-Dieu du Sacré-Coeur	17 10	"	61 0	26 8
1770	Jos. Picard	Hôtel-Dieu du Sacré-Coeur	17 10	Chateaugay	63 0	26 8
1771	Hôtel-Dieu du Sacré-Coeur	Hôtel-Dieu du Sacré-Coeur	17 10	"	61 0	26 8
1772	Hôtel-Dieu du Sacré-Coeur	Hôtel-Dieu du Sacré-Coeur	17 10	"	61 0	26 8
1773	Hôtel-Dieu du Sacré-Coeur	Hôtel-Dieu du Sacré-Coeur	17 10	Chateaugay	63 0	26 8
1774	Michel Charbonneau	Hôtel-Dieu du Sacré-Coeur	17 10	"	61 0	26 8
1775	Geo. Descarreau	Hôtel-Dieu du Sacré-Coeur	17 10	"	63 0	26 8
1776	Philéas Vallerand	Hôtel-Dieu du Sacré-Coeur	17 10	"	63 0	26 8
1777	F. W. Bélanger	Hôtel-Dieu du Sacré-Coeur	17 10	"	61 0	26 8
1778	De J. B. Chrétien	Hôtel-Dieu du Sacré-Coeur	17 10	"	42 0	26 8
1779	De Z. Dallaire	Hôtel-Dieu du Sacré-Coeur	64 4	"	42 0	26 8
1780	J. B. Vachon	Hôtel-Dieu du Sacré-Coeur	42 0	St-Luc	64 4	26 8

QUARTIER ST SAUVEUR.—ST SAUVEUR WARD.

Nos	Propriétaires actuels Actual Proprietors	Prop. à la date du Cadastre Front Prop. et date of cadastrot	Rue Street	Profond Depth	Superficie
1781	C. Pichis	Hôtel Dieu du Sacré Coeur	4-8 St Sauveur	61	2694
1782	Lx. J. Bonhomme	Hôtel Dieu du Sacré Coeur	4-8 St Sauveur	61	2694
1783	Lx. Bonhomme	Hôtel Dieu du Sacré Coeur	4-8 St Sauveur	61	2694
1784	Hôtel Dieu du Sacré Coeur	Hôtel Dieu du Sacré Coeur	4-8 St Sauveur	61	2694
1785	Hôtel Dieu du Sacré Coeur	Hôtel Dieu du Sacré Coeur	4-8 St Sauveur	61	2694
1786	Hôtel Dieu du Sacré Coeur	Hôtel Dieu du Sacré Coeur	4-8 St Sauveur	61	2694
1787	Hôtel Dieu du Sacré Coeur	Hôtel Dieu du Sacré Coeur	4-8 St Sauveur	61	2694
1788	Michel Brunet	Hôtel Dieu du Sacré Coeur	4-8 St Sauveur	61	2694
1789	P. N. Robitaille	Hôtel Dieu du Sacré Coeur	4-8 St Sauveur	61	2694
1790	Hôtel Dieu du Sacré Coeur	Hôtel Dieu du Sacré Coeur	4-8 St Sauveur	61	2694
1791	Hôtel Dieu du Sacré Coeur	Hôtel Dieu du Sacré Coeur	4-8 St Sauveur	61	2694
1792	De W. Rochon	Hôtel Dieu du Sacré Coeur	4-8 St Sauveur	61	2694
1793	Pierre Fagnies & al	Hôtel Dieu du Sacré Coeur	4-8 St Sauveur	61	2694
1794	W. Pichon	Hôtel Dieu du Sacré Coeur	4-8 St Sauveur	61	2694
1795	Michel Brunet	Hôtel Dieu du Sacré Coeur	4-8 St Sauveur	61	2694
1796	Jos. Goggin	Hôtel Dieu du Sacré Coeur	4-8 St Sauveur	61	2694
1797	Pierre Hudon	Hôtel Dieu du Sacré Coeur	4-8 St Sauveur	61	2694
1798	Chs. Chamberland	Hôtel Dieu du Sacré Coeur	4-8 St Sauveur	61	2694
1799	Hôtel Dieu du Sacré Coeur	Hôtel Dieu du Sacré Coeur	4-8 St Sauveur	61	2694
1800	Pierre Fagnies & al	Hôtel Dieu du Sacré Coeur	4-8 St Sauveur	61	2694
1801	Joseph Dion & al	Hôtel Dieu du Sacré Coeur	4-8 St Sauveur	61	2694
1802	Chs. Matre	Hôtel Dieu du Sacré Coeur	4-8 St Sauveur	61	2694
1803	De Pa. Fiechotte	Hôtel Dieu du Sacré Coeur	4-8 St Sauveur	61	2694
1804	F. B. Bonhomme & al	Hôtel Dieu du Sacré Coeur	4-8 St Sauveur	61	2694
1805	Jos. Cameron	Hôtel Dieu du Sacré Coeur	4-8 St Sauveur	61	2694
1806	Jos. Demers	Hôtel Dieu du Sacré Coeur	4-8 St Sauveur	61	2694
1807	Frs. Demers	Hôtel Dieu du Sacré Coeur	4-8 St Sauveur	61	2694
1808	Hôtel Dieu du Sacré Coeur	Hôtel Dieu du Sacré Coeur	4-8 St Sauveur	61	2694
1809	Hôtel Dieu du Sacré Coeur	Hôtel Dieu du Sacré Coeur	4-8 St Sauveur	61	2694
1810	Hôtel Dieu du Sacré Coeur	Hôtel Dieu du Sacré Coeur	4-8 St Sauveur	61	2694
1811	Hôtel Dieu du Sacré Coeur	Hôtel Dieu du Sacré Coeur	4-8 St Sauveur	61	2694
1812	Hôtel Dieu du Sacré Coeur	Hôtel Dieu du Sacré Coeur	4-8 St Sauveur	61	2694
1813	Vve Honoré McDonald	Hôtel Dieu du Sacré Coeur	4-8 St Sauveur	61	2694
1814	Mph. Jaroche	Hôtel Dieu du Sacré Coeur	4-8 St Sauveur	61	2694
1815	Hôtel Dieu du Sacré Coeur	Hôtel Dieu du Sacré Coeur	4-8 St Sauveur	61	2694
1816	Hôtel Dieu du Sacré Coeur	Hôtel Dieu du Sacré Coeur	4-8 St Sauveur	61	2694
1817	Hôtel Dieu du Sacré Coeur	Hôtel Dieu du Sacré Coeur	4-8 St Sauveur	61	2694
1818	Hôtel Dieu du Sacré Coeur	Hôtel Dieu du Sacré Coeur	4-8 St Sauveur	61	2694
1819	P. N. Savard	Hôtel Dieu du Sacré Coeur	4-8 St Sauveur	61	2694
1820	P. N. Savard	Hôtel Dieu du Sacré Coeur	4-8 St Sauveur	61	2694
1821	Hôtel Dieu du Sacré Coeur	Hôtel Dieu du Sacré Coeur	4-8 St Sauveur	61	2694
1822	Hôtel Dieu du Sacré Coeur	Hôtel Dieu du Sacré Coeur	4-8 St Sauveur	61	2694
1823	Hôtel Dieu du Sacré Coeur	Hôtel Dieu du Sacré Coeur	4-8 St Sauveur	61	2694
1824	Hôtel Dieu du Sacré Coeur	Hôtel Dieu du Sacré Coeur	4-8 St Sauveur	61	2694
1825	Edouard Vermette	Hôtel Dieu du Sacré Coeur	4-8 St Sauveur	61	2694
1826	Frs. Demers	Hôtel Dieu du Sacré Coeur	4-8 St Sauveur	61	2694
1827	Hôtel Dieu du Sacré Coeur	Hôtel Dieu du Sacré Coeur	4-8 St Sauveur	61	2694
1828	Hôtel Dieu du Sacré Coeur	Hôtel Dieu du Sacré Coeur	4-8 St Sauveur	61	2694
1829	Hôtel Dieu du Sacré Coeur	Hôtel Dieu du Sacré Coeur	4-8 St Sauveur	61	2694
1830	Hôtel Dieu du Sacré Coeur	Hôtel Dieu du Sacré Coeur	4-8 St Sauveur	61	2694
1831	Hôtel Dieu du Sacré Coeur	Hôtel Dieu du Sacré Coeur	4-8 St Sauveur	61	2694
1832	Hôtel Dieu du Sacré Coeur	Hôtel Dieu du Sacré Coeur	4-8 St Sauveur	61	2694
1833	Hôtel Dieu du Sacré Coeur	Hôtel Dieu du Sacré Coeur	4-8 St Sauveur	61	2694
1834	Hôtel Dieu du Sacré Coeur	Hôtel Dieu du Sacré Coeur	4-8 St Sauveur	61	2694
1835	Hôtel Dieu du Sacré Coeur	Hôtel Dieu du Sacré Coeur	4-8 St Sauveur	61	2694
1836	Hôtel Dieu du Sacré Coeur	Hôtel Dieu du Sacré Coeur	4-8 St Sauveur	61	2694
1837	Hôtel Dieu du Sacré Coeur	Hôtel Dieu du Sacré Coeur	4-8 St Sauveur	61	2694
1838	Hôtel Dieu du Sacré Coeur	Hôtel Dieu du Sacré Coeur	4-8 St Sauveur	61	2694
1839	Hôtel Dieu du Sacré Coeur	Hôtel Dieu du Sacré Coeur	4-8 St Sauveur	61	2694
1840	Hôtel Dieu du Sacré Coeur	Hôtel Dieu du Sacré Coeur	4-8 St Sauveur	61	2694
1841	Hôtel Dieu du Sacré Coeur	Hôtel Dieu du Sacré Coeur	4-8 St Sauveur	61	2694
1842	Hôtel Dieu du Sacré Coeur	Hôtel Dieu du Sacré Coeur	4-8 St Sauveur	61	2694
1843	Frs. Demers	Hôtel Dieu du Sacré Coeur	4-8 St Sauveur	61	2694
1844	De Chs. Gaudin	Hôtel Dieu du Sacré Coeur	4-8 St Sauveur	61	2694
1845	Aug. Cormier	Hôtel Dieu du Sacré Coeur	4-8 St Sauveur	61	2694
1846	Michel Brunet	Hôtel Dieu du Sacré Coeur	4-8 St Sauveur	61	2694

QUARTIER ST-SAUVEUR.—ST. SAUVEUR WARD.

Nos	Propriétaires actuels	Prop. à la date du Cadastre	Front	Rue Street	Profond. Depth	Superficie.
1847	Hôtel-Dieu du Sacré-Coeur.....	Hôtel-Dieu du Sacré-Coeur.....	42.0	St-Sauveur	63.0	2688
1848	J. O. Carlonneau.....	Hôtel-Dieu du Sacré-Coeur.....	42.8	Franklin	63.0	2688
1849	Hôtel-Dieu du Sacré-Coeur.....	Hôtel-Dieu du Sacré-Coeur.....	42.8	"	63.0	2688
1850	Hôtel-Dieu du Sacré-Coeur.....	Hôtel-Dieu du Sacré-Coeur.....	42.8	"	63.0	2688
1851	Hôtel-Dieu du Sacré-Coeur.....	Hôtel-Dieu du Sacré-Coeur.....	42.8	"	63.0	2688
1852	Hôtel-Dieu du Sacré-Coeur.....	Hôtel-Dieu du Sacré-Coeur.....	42.8	"	63.0	2688
1853	Hôtel-Dieu du Sacré-Coeur.....	Hôtel-Dieu du Sacré-Coeur.....	42.8	"	63.0	2688
1854	Hôtel-Dieu du Sacré-Coeur.....	Hôtel-Dieu du Sacré-Coeur.....	42.8	"	63.0	2688
1855	Hôtel-Dieu du Sacré-Coeur.....	Hôtel-Dieu du Sacré-Coeur.....	42.8	"	63.0	2403
1856	Hôtel-Dieu du Sacré-Coeur.....	Hôtel-Dieu du Sacré-Coeur.....	30.3	"	63.0	2688
1857	Hôtel-Dieu du Sacré-Coeur.....	Hôtel-Dieu du Sacré-Coeur.....	34.8	Chateauguay	63.0	2287
1858	Hôtel-Dieu du Sacré-Coeur.....	Hôtel-Dieu du Sacré-Coeur.....	42.8	"	63.0	2688
1859	Hôtel-Dieu du Sacré-Coeur.....	Hôtel-Dieu du Sacré-Coeur.....	42.8	"	63.0	2688
1860	Hôtel-Dieu du Sacré-Coeur.....	Hôtel-Dieu du Sacré-Coeur.....	42.8	"	63.0	2688
1861	Hôtel-Dieu du Sacré-Coeur.....	Hôtel-Dieu du Sacré-Coeur.....	42.8	"	63.0	2688
1862	Hôtel-Dieu du Sacré-Coeur.....	Hôtel-Dieu du Sacré-Coeur.....	42.8	"	63.0	2688
1863	Hôtel-Dieu du Sacré-Coeur.....	Hôtel-Dieu du Sacré-Coeur.....	42.8	"	63.0	2688
1864	Hôtel-Dieu du Sacré-Coeur.....	Hôtel-Dieu du Sacré-Coeur.....	42.8	"	42.0	2688
1865	Hôtel-Dieu du Sacré-Coeur.....	Hôtel-Dieu du Sacré-Coeur.....	42.8	"	64.0	2688
1866	Hôtel-Dieu du Sacré-Coeur.....	Hôtel-Dieu du Sacré-Coeur.....	42.8	"	63.0	2688
1867	Hôtel-Dieu du Sacré-Coeur.....	Hôtel-Dieu du Sacré-Coeur.....	63.0	"	63.0	2688
1868	Hôtel-Dieu du Sacré-Coeur.....	Hôtel-Dieu du Sacré-Coeur.....	42.0	St-Sauveur	63.0	2688
1869	Hôtel-Dieu du Sacré-Coeur.....	Hôtel-Dieu du Sacré-Coeur.....	42.8	Chateauguay	63.0	2688
1870	Hôtel-Dieu du Sacré-Coeur.....	Hôtel-Dieu du Sacré-Coeur.....	42.8	"	63.0	2688
1871	Hôtel-Dieu du Sacré-Coeur.....	Hôtel-Dieu du Sacré-Coeur.....	42.8	"	63.0	2688
1872	Hôtel-Dieu du Sacré-Coeur.....	Hôtel-Dieu du Sacré-Coeur.....	42.8	"	63.0	2688
1873	Hôtel-Dieu du Sacré-Coeur.....	Hôtel-Dieu du Sacré-Coeur.....	42.8	"	63.0	2688
1874	Hôtel-Dieu du Sacré-Coeur.....	Hôtel-Dieu du Sacré-Coeur.....	42.8	"	63.0	2688
1875	Hôtel-Dieu du Sacré-Coeur.....	Hôtel-Dieu du Sacré-Coeur.....	42.8	"	63.0	2688
1876	Hôtel-Dieu du Sacré-Coeur.....	Hôtel-Dieu du Sacré-Coeur.....	42.8	"	63.0	2686
1877	Hôtel-Dieu du Sacré-Coeur.....	Hôtel-Dieu du Sacré-Coeur.....	33.8	"	63.0	2442
1878	Hôtel-Dieu du Sacré-Coeur.....	Hôtel-Dieu du Sacré-Coeur.....	28.8	Colomb	63.0	1890
1879	Hôtel-Dieu du Sacré-Coeur.....	Hôtel-Dieu du Sacré-Coeur.....	42.8	"	63.0	2688
1880	Hôtel-Dieu du Sacré-Coeur.....	Hôtel-Dieu du Sacré-Coeur.....	42.8	"	63.0	2688
1881	Hôtel-Dieu du Sacré-Coeur.....	Hôtel-Dieu du Sacré-Coeur.....	42.8	"	63.0	2688
1882	Hôtel-Dieu du Sacré-Coeur.....	Hôtel-Dieu du Sacré-Coeur.....	42.8	"	63.0	2688
1883	Hôtel-Dieu du Sacré-Coeur.....	Hôtel-Dieu du Sacré-Coeur.....	42.8	"	63.0	2688
1884	Hôtel-Dieu du Sacré-Coeur.....	Hôtel-Dieu du Sacré-Coeur.....	42.8	"	63.0	2688
1885	Hôtel-Dieu du Sacré-Coeur.....	Hôtel-Dieu du Sacré-Coeur.....	42.8	"	63.0	2688
1886	Hôtel-Dieu du Sacré-Coeur.....	Hôtel-Dieu du Sacré-Coeur.....	42.8	"	63.0	2688
1887	Hôtel-Dieu du Sacré-Coeur.....	Hôtel-Dieu du Sacré-Coeur.....	64.0	"	42.0	2688
1888	Hôtel-Dieu du Sacré-Coeur.....	Hôtel-Dieu du Sacré-Coeur.....	64.0	"	64.0	2734
1889	Hôtel-Dieu du Sacré-Coeur.....	Hôtel-Dieu du Sacré-Coeur.....	2.8	St-Sauveur	64.0	2734
1890	Hôtel-Dieu du Sacré-Coeur.....	Hôtel-Dieu du Sacré-Coeur.....	42.8	"	64.0	2734
1891	Hôtel-Dieu du Sacré-Coeur.....	Hôtel-Dieu du Sacré-Coeur.....	42.8	Colomb	64.0	2734
1892	Hôtel-Dieu du Sacré-Coeur.....	Hôtel-Dieu du Sacré-Coeur.....	42.8	"	64.0	2734
1893	Hôtel-Dieu du Sacré-Coeur.....	Hôtel-Dieu du Sacré-Coeur.....	42.8	"	64.0	2734
1894	Hôtel-Dieu du Sacré-Coeur.....	Hôtel-Dieu du Sacré-Coeur.....	42.8	"	64.0	2734
1895	Hôtel-Dieu du Sacré-Coeur.....	Hôtel-Dieu du Sacré-Coeur.....	42.8	"	64.0	2734
1896	Hôtel-Dieu du Sacré-Coeur.....	Hôtel-Dieu du Sacré-Coeur.....	42.8	"	64.0	2734
1897	Hôtel-Dieu du Sacré-Coeur.....	Hôtel-Dieu du Sacré-Coeur.....	42.0	"	64.0	2734
1898	Hôtel-Dieu du Sacré-Coeur.....	Hôtel-Dieu du Sacré-Coeur.....	26.8	"	64.0	1602
1899	Hôtel-Dieu du Sacré-Coeur.....	Hôtel-Dieu du Sacré-Coeur.....	22.0	Kirouac	64.0	1530
1900	Hôtel-Dieu du Sacré-Coeur.....	Hôtel-Dieu du Sacré-Coeur.....	42.8	"	64.0	2734
1901	Hôtel-Dieu du Sacré-Coeur.....	Hôtel-Dieu du Sacré-Coeur.....	42.8	"	64.0	2734
1902	Hôtel-Dieu du Sacré-Coeur.....	Hôtel-Dieu du Sacré-Coeur.....	42.8	"	64.0	2734
1903	Hôtel-Dieu du Sacré-Coeur.....	Hôtel-Dieu du Sacré-Coeur.....	42.8	"	64.0	2734
1904	Hôtel-Dieu du Sacré-Coeur.....	Hôtel-Dieu du Sacré-Coeur.....	42.8	"	64.0	2734
1905	Hôtel-Dieu du Sacré-Coeur.....	Hôtel-Dieu du Sacré-Coeur.....	42.8	"	64.0	2734
1906	Hôtel-Dieu du Sacré-Coeur.....	Hôtel-Dieu du Sacré-Coeur.....	42.8	"	64.0	2734
1907	Hôtel-Dieu du Sacré-Coeur.....	Hôtel-Dieu du Sacré-Coeur.....	42.8	"	64.0	2734
1908	Jos. Laprise.....	Hôtel-Dieu du Sacré-Coeur.....	64.0	"	64.0	2734
1909	Hôtel-Dieu du Sacré-Coeur.....	Hôtel-Dieu du Sacré-Coeur.....	64.0	"	42.8	2734
1910	Nap. Bontet.....	Hôtel-Dieu du Sacré-Coeur.....	42.8	St-Sauveur	64.0	2734
1911	Hôtel-Dieu du Sacré-Coeur.....	Hôtel-Dieu du Sacré-Coeur.....	42.8	Kirouac	64.0	2734
1912	Hôtel-Dieu du Sacré-Coeur.....	Hôtel-Dieu du Sacré-Coeur.....	42.8	"	64.0	2734

QUARTIER ST-SAUVEUR.—ST. SAUVEUR WARD.

Surfic.	Noe	Propriétaires actuels Actuel Proprieters	Prop. à la date du Ceilestre Front Prop. et date of cedestre	Rue Street	Profond. Depth	Superfic.
2688	1913	Hôtel-Dieu du Sacré-Coeur	Hôtel-Dieu du Sacré-Coeur	42.8 Krouac	64.0	27.32
2688	1914	Hôtel-Dieu du Sacré-Coeur	Hôtel-Dieu du Sacré-Coeur	42.8 "	64.0	27.32
2688	1915	Hôtel-Dieu du Sacré-Coeur	Hôtel-Dieu du Sacré-Coeur	42.8 "	64.0	27.32
2688	1916	Hôtel-Dieu du Sacré-Coeur	Hôtel-Dieu du Sacré-Coeur	42.8 "	64.0	27.32
2688	1917	Hôtel-Dieu du Sacré-Coeur	Hôtel-Dieu du Sacré-Coeur	42.8 "	64.0	27.32
2688	1918	Hôtel-Dieu du Sacré-Coeur	Hôtel-Dieu du Sacré-Coeur	61.4 "	42.8	27.22
2688	1919	Hôtel-Dieu du Sacré-Coeur	Hôtel-Dieu du Sacré-Coeur	21.4 Montmagny	62.0	139.2
2688	1920	Hôtel-Dieu du Sacré-Coeur	Hôtel-Dieu du Sacré-Coeur	21.4 "	62.0	139.2
2405	1921	Hôtel-Dieu du Sacré-Coeur	Hôtel-Dieu du Sacré-Coeur	58.4 Hyrme	42.8	27.32
2688	1922	Hôtel-Dieu du Sacré-Coeur	Hôtel-Dieu du Sacré-Coeur	42.8 "	64.0	27.32
2447	1923	Hôtel-Dieu du Sacré-Coeur	Hôtel-Dieu du Sacré-Coeur	42.8 "	64.0	27.32
2688	1924	Hôtel-Dieu du Sacré-Coeur	Hôtel-Dieu du Sacré-Coeur	42.8 "	64.0	27.32
2688	1925	Hôtel-Dieu du Sacré-Coeur	Hôtel-Dieu du Sacré-Coeur	42.8 "	64.0	27.32
2688	1926	Hôtel-Dieu du Sacré-Coeur	Hôtel-Dieu du Sacré-Coeur	42.8 "	64.0	27.32
2688	1927	Hôtel-Dieu du Sacré-Coeur	Hôtel-Dieu du Sacré-Coeur	42.8 "	64.0	27.32
2688	1928	Hôtel-Dieu du Sacré-Coeur	Hôtel-Dieu du Sacré-Coeur	42.8 "	64.0	27.32
2688	1929	Hôtel-Dieu du Sacré-Coeur	Hôtel-Dieu du Sacré-Coeur	64.0 "	42.8	27.32
2688	1930	Bla Sanvial	Hôtel-Dieu du Sacré-Coeur	64.0 "	42.8	27.30
2688	1931	Hôtel-Dieu du Sacré-Coeur	Hôtel-Dieu du Sacré-Coeur	42.8 "	64.0	27.30
2688	1932	Hôtel-Dieu du Sacré-Coeur	Hôtel-Dieu du Sacré-Coeur	42.8 "	64.0	27.30
2688	1933	Hôtel-Dieu du Sacré-Coeur	Hôtel-Dieu du Sacré-Coeur	42.8 "	64.0	27.30
2688	1934	Hôtel-Dieu du Sacré-Coeur	Hôtel-Dieu du Sacré-Coeur	42.8 "	64.0	27.30
2688	1935	Hôtel-Dieu du Sacré-Coeur	Hôtel-Dieu du Sacré-Coeur	42.8 "	64.0	27.30
2688	1936	Hôtel-Dieu du Sacré-Coeur	Hôtel-Dieu du Sacré-Coeur	42.8 "	64.0	27.30
2688	1937	Hôtel-Dieu du Sacré-Coeur	Hôtel-Dieu du Sacré-Coeur	42.8 "	64.0	27.30
2688	1938	Hôtel-Dieu du Sacré-Coeur	Hôtel-Dieu du Sacré-Coeur	42.8 "	64.0	27.30
2688	1939	Hôtel-Dieu du Sacré-Coeur	Jus. Lepage	55.8 "	64.0	34.30
2688	1940	Hôtel-Dieu du Sacré-Coeur	Hôtel-Dieu du Sacré-Coeur	50.0 Morin	64.0	32.80
2688	1941	Hôtel-Dieu du Sacré-Coeur	Hôtel-Dieu du Sacré-Coeur	42.8 "	64.0	27.30
2686	1942	Hôtel-Dieu du Sacré-Coeur	Hôtel-Dieu du Sacré-Coeur	42.8 "	64.0	27.30
2042	1943	Hôtel-Dieu du Sacré-Coeur	Hôtel-Dieu du Sacré-Coeur	42.8 "	64.0	27.30
1890	1944	Ant. Arsenault	Hôtel-Dieu du Sacré-Coeur	42.8 "	64.0	27.30
2688	1945	Hôtel-Dieu du Sacré-Coeur	Hôtel-Dieu du Sacré-Coeur	42.8 "	64.0	27.30
2688	1946	Hôtel-Dieu du Sacré-Coeur	Hôtel-Dieu du Sacré-Coeur	42.8 "	64.0	27.30
2688	1947	Hôtel-Dieu du Sacré-Coeur	Hôtel-Dieu du Sacré-Coeur	42.8 "	64.0	27.30
2688	1948	Pierre Allard	Hôtel-Dieu du Sacré-Coeur	64.0 "	64.0	27.30
2688	1949	All. Morrissette	Jean Larose	64.0 "	42.0	2688
2688	1950	Jos. Jean & al.	Hôtel-Dieu du Sacré-Coeur	42.8 St-Sauveur	63.0	2688
2688	1951	Hôtel-Dieu du Sacré-Coeur	Hôtel-Dieu du Sacré-Coeur	42.8 Morin	63.0	2688
2688	1952	Hôtel-Dieu du Sacré-Coeur	Hôtel-Dieu du Sacré-Coeur	42.8 "	63.0	2688
2688	1953	Hôtel-Dieu du Sacré-Coeur	Hôtel-Dieu du Sacré-Coeur	42.8 "	63.0	2688
27.34	1954	Hôtel-Dieu du Sacré-Coeur	Hôtel-Dieu du Sacré-Coeur	42.8 "	63.0	2688
27.34	1955	Hôtel-Dieu du Sacré-Coeur	Hôtel-Dieu du Sacré-Coeur	42.8 "	63.0	30.24
27.34	1956	Hôtel-Dieu du Sacré-Coeur	Hôtel-Dieu du Sacré-Coeur	42.8 "	63.0	29.24
27.34	1957	Hôtel-Dieu du Sacré-Coeur	Hôtel-Dieu du Sacré-Coeur	42.8 "	63.0	2688
27.34	1958	Hôtel-Dieu du Sacré-Coeur	Hôtel-Dieu du Sacré-Coeur	49.0 "	63.0	2688
27.34	1959	Hôtel-Dieu du Sacré-Coeur	Hôtel-Dieu du Sacré-Coeur	45.0 Bagot	63.0	29.24
27.34	1960	Hôtel-Dieu du Sacré-Coeur	Hôtel-Dieu du Sacré-Coeur	42.8 "	63.0	2688
27.34	1961	Hôtel-Dieu du Sacré-Coeur	Hôtel-Dieu du Sacré-Coeur	42.8 "	63.0	2688
27.34	1962	Hôtel-Dieu du Sacré-Coeur	Hôtel-Dieu du Sacré-Coeur	42.8 "	63.0	2688
27.34	1963	Hôtel-Dieu du Sacré-Coeur	Hôtel-Dieu du Sacré-Coeur	42.8 "	63.0	2688
160.2	1964	Hôtel-Dieu du Sacré-Coeur	Cyril Gagnon	42.8 "	63.0	2688
15.30	1965	Hôtel-Dieu du Sacré-Coeur	Louis Hissim	42.8 "	67.0	2688
27.34	1966		Peter Denis	42.8 "	63.0	2688
27.34	1967	Jos. Clavet	Eduard Gagnon	64.0 "	42.0	2688
27.34	1968		Cur Chem. de ler O. & Gosl.	406.0 "	irrég.	11453.2
27.34	1968-1	Is. Arial		44.0 Montmagny	55.11	2386
27.34	1968-2			40.0 Buisseau	64.0	2560
27.34	1968-3	E. N. Lecomte		40.0 "	64.0	2560
27.34	1968-4	Philome Asselin		40.0 "	64.0	2560
27.34	1968-5	Elzear Gingras		40.0 "	64.0	2560
27.34	1968-6	Florida Smith		40.0 "	64.0	2560
27.34	1968-7	Is. Robitaille		40.0 "	64.0	2560
27.34	1968-8	Joseph Deslongchamps		40.0 "	64.0	2560
27.34	1968-9	Léola Drolet	Kal.	42.8 St-Sauveur	60.0	2560
27.34	1968-10	Alph. Patry		42.8 "	60.0	2560

QUARTIER ST-SAUVEUR.—ST. SAUVEUR WARD.

No	Propriétaires actuels Actual Proprietors	Prop. à la date du Cadastre Prop. at date of cadastre	Rur Street	Fond. Depth	Superficie.
1968-11	Vve I. S. Rolerge.....		42.8 St-Sauveur	64.0	2560
1968-12	Edgar Patry.....		40.0 Napoléon	64.0	2560
1968-13			40.0 "	64.0	2560
1968-14			40.0 "	64.0	2560
1968-15			40.0 "	64.0	2560
1968-16			40.0 "	64.0	2560
1968-17			40.0 "	64.0	2560
1968-18			40.0 "	64.0	2560
1968-19			40.0 "	64.0	2560
1968-20			42.8 Montmagny	57.9	2443
1968-21			42.8 "	59.6	2540
1968-22			42.8 "	62.11	2692
1968-23			42.8 "	61.9	2769
1968-24			40.0 Napoléon	64.0	2560
1968-25			40.0 "	64.0	2560
1968-26			40.0 "	64.0	2560
1968-27			40.0 "	64.0	2560
1968-28			40.0 "	64.0	2560
1968-29			40.0 "	64.0	2560
1968-30			40.0 "	64.0	2560
1968-31	F. N. Côté.....		42.8 St-Sauveur	60.0	2560
1968-32	Ed. Côté.....		42.8 "	60.0	2560
1968-33			42.8 "	60.0	2560
1968-34			40.0 Bagot	60.0	2560
1968-35			40.0 "	60.0	2560
1968-36			40.0 "	60.0	56
1968-37			40.0 "	60.0	2560
1968-38			40.0 "	60.0	2560
1968-39			40.0 "	60.0	2560
1968-40			40.0 "	64.0	2560
1968-41	Rue Napoléon.....		42.8 Montmagny	65.1	2846
1969	Michel Brunet.....	Hôtel-Dieu du Sacré-Coeur..	30.0	400.5	12045
1970	Honoré Bourbeau.....	Hôtel-Dieu du Sacré-Coeur..	95.6 Bousseau	0 rég.	3510
1971	Michel Drolet.....	Hôtel-Dieu du Sacré-Coeur..	42.8 "	64.8	2734
1972	Odilon Bégin.....	Hôtel-Dieu du Sacré-Coeur..	42.8 "	64.8	2734
1973	Philidne Asselin.....	Hôtel-Dieu du Sacré-Coeur..	42.8 "	64.5	2732
1974	Frs Lortie.....	Hôtel-Dieu du Sacré-Coeur..	42.8 "	64.3	2731
1975	Frs Lortie.....	Hôtel-Dieu du Sacré-Coeur..	42.8 "	64.1	2728
1976	Edmond Juneau, jr.....	Hôtel-Dieu du Sacré-Coeur..	42.8 "	64.0	2728
1977	Ismael Vachon.....	Hôtel-Dieu du Sacré-Coeur..	31.3 "	64.0	1942
1978	F. N. Asselin, jr.....	Hôtel-Dieu du Sacré-Coeur..	26.6 Massue	64.0	1992
1979	L. N. Bolduc, sr.....	Hôtel-Dieu du Sacré-Coeur..	42.8 "	64.0	2725
1980	Jus. Bourbeau.....	Hôtel-Dieu du Sacré-Coeur..	42.8 "	64.0	2732
1981	Narc. Bétanger.....	Hôtel-Dieu du Sacré-Coeur..	42.8 "	64.0	710
1982	Ismael Vachon.....	Hôtel-Dieu du Sacré-Coeur..	42.8 "	64.0	732
1983	J. B. St-Laurent.....	Jean Nadeau.....	42.8 "	64.0	2734
1984	Les Lelièvre et la Cité.....	Jus. Pépin.....	42.8 "	64.0	714
1985	Hebert Bélanger.....	Théophile Plante.....	15.6 "	1 rég.	3633
2301-30	La Cité.....	Rue Massue.....	40.0 "	1 rég.	1280
2301-31	Dames Ursulines de Québec.....		40.0	83.0	3320
2301-32	Dames Ursulines de Québec.....		36.0 St-Raphael	83.0	2988
2301-33	Dames Ursulines de Québec.....		35.0 "	83.0	2905
2301-34	Dames Ursulines de Québec.....		35.0 "	83.0	2905
2301-35	Dames Ursulines de Québec.....		35.0 "	83.0	2905
2301-36	Dames Ursulines de Québec.....		35.0 "	83.0	2905
2301-37	Dames Ursulines de Québec.....		35.0 "	83.0	2905
2301-38	Dames Ursulines de Québec.....		35.0 "	83.0	2905
2301-39	Dames Ursulines de Québec.....		35.0 "	83.0	2905
2301-40	Dames Ursulines de Québec.....		34.4 "	83.0	2600
2301-41	Dames Ursulines de Québec.....		34.4 "	83.0	2600
2301-42	Dames Ursulines de Québec.....		34.4 "	83.0	2600
2301-43	Dames Ursulines de Québec.....		35.0 "	83.0	2905
2301-44	Dames Ursulines de Québec.....		35.0 "	83.0	2905
2301-45	Dames Ursulines de Québec.....		35.0 "	83.0	2905
2301-46	Dames Ursulines de Québec.....		41.0 "	83.0	3400
2301-47	Dames Ursulines de Québec.....		40.0 "	83.0	3400

QUARTIER ST-SAUVEUR.—ST. SAUVEUR WARD.

Superfic.	No	Propriétaires actuels Actual Proprietors	Prop. à la date du Cadastre Front Prop. at date of cadastre	Rua Street	Profond. Depth	Superfic.
2560	2301-48	Dames Ursulines de Québec	18.0	St-Raphael	83.0	1494
2560	2301-49	Dames Ursulines de Québec	15.0	"	83.0	2905
2560	2301-50	Dames Ursulines de Québec	35.0	"	83.0	2905
2560	2301-51	Dames Ursulines de Québec	35.0	"	83.0	2905
2560	2301-52	Dames Ursulines de Québec	15.0	"	83.0	2905
2560	2301-53	Dames Ursulines de Québec	40.0	"	83.0	3320
2560	2301-54	Dames Ursulines de Québec	4.0	"	83.0	3320
2560	2301-55	Dames Ursulines de Québec	33.0	"	83.0	2905
2560	2301-56	Dames Ursulines de Québec	35.0	"	83.0	2905
2560	2301-57	Dames Ursulines de Québec	65.0	"	83.0	2905
2560	2301-58	Dames Ursulines de Québec	31.0	"	83.0	2905
2560	2301-59	Dames Ursulines de Québec	18.0	"	83.0	1494
2560	2301-60	Dames Ursulines de Québec	40.0	"	83.0	3320
2560	2301-61	Dames Ursulines de Québec	45.0	"	83.0	3400
2560	2301-62	Dames Ursulines de Québec	41.0	"	83.0	3400
2560	2301-63	Dames Ursulines de Québec	35.0	"	83.0	2905
2560	2301-64	Dames Ursulines de Québec	15.0	"	83.0	2905
2560	2301-65	Dames Ursulines de Québec	15.0	"	83.0	2905
2560	2301-66	Dames Ursulines de Québec	31.4	"	83.0	2905
2560	2301-67	Dames Ursulines de Québec	31.4	"	83.0	2905
2560	2301-68	Dames Ursulines de Québec	31.4	"	83.0	2905
2560	2301-69	Dames Ursulines de Québec	11.4	"	83.0	1600
2560	2301-70	Dames Ursulines de Québec	15.0	"	83.0	1600
2560	2301-71	Dames Ursulines de Québec	15.0	"	83.0	2905
2560	2301-72	Dames Ursulines de Québec	35.0	"	83.0	2905
2560	2301-73	Dames Ursulines de Québec	35.0	"	83.0	2905
2560	2301-74	Dames Ursulines de Québec	35.0	"	83.0	2905
2560	2301-75	Dames Ursulines de Québec	35.0	"	83.0	2905
2560	2301-76	Dames Ursulines de Québec	35.0	"	83.0	2905
2840	2301-77	Rue Masson	30.0	"	83.0	2988
2045	2301-131	Rue Masson	40.0	"	83.0	1320
2301-132	Dames Ursulines de Québec	40.0	"	83.0	3320	
2734	2301-133	Dames Ursulines de Québec	36.0	Marie de l'Inc.	83.0	2988
2734	2301-134	Dames Ursulines de Québec	35.0	"	83.0	2905
2734	2301-135	Dames Ursulines de Québec	35.0	"	83.0	2905
2734	2301-136	Dames Ursulines de Québec	35.0	"	83.0	2905
2728	2301-137	Dames Ursulines de Québec	35.0	"	83.0	2905
2728	2301-138	Dames Ursulines de Québec	35.0	"	83.0	2905
1942	2301-139	Dames Ursulines de Québec	35.0	"	83.0	2905
1992	2301-140	Dames Ursulines de Québec	38.0	"	83.0	2905
2725	2301-141	Dames Ursulines de Québec	31.0	"	83.0	2600
2732	2301-142	Dames Ursulines de Québec	31.0	"	83.0	2600
730	2301-143	Dames Ursulines de Québec	31.0	"	83.0	2600
730	2301-144	Dames Ursulines de Québec	35.0	"	83.0	2900
734	2301-145	Dames Ursulines de Québec	35.0	"	83.0	2900
734	2301-146	Dames Ursulines de Québec	35.0	"	83.0	2900
3633	2301-147	Dames Ursulines de Québec	41.0	"	83.0	3400
1280	2301-148	Dames Ursulines de Québec	41.0	"	83.0	3400
3320	2301-149	Dames Ursulines de Québec	40.0	"	83.0	3320
2988	2301-150	Dames Ursulines de Québec	18.0	"	83.0	1494
2905	2301-151	Dames Ursulines de Québec	35.0	"	83.0	2905
2905	2301-152	Dames Ursulines de Québec	35.0	"	83.0	2905
2905	2301-153	Dames Ursulines de Québec	35.0	"	83.0	2905
2905	2301-154	Dames Ursulines de Québec	35.0	"	83.0	2905
2905	2301-155	Q. Ry L. & P. Co.	40.0	"	83.0	3320
2905	2301-156	Q. Ry L. & P. Co.	40.0	"	70.0	2800
2015	2301-157	Q. Ry L. & P. Co.	35.0	"	70.0	2450
2600	2301-158	Q. Ry L. & P. Co.	35.0	"	70.0	2450
2600	2301-159	Q. Ry L. & P. Co.	35.0	"	70.0	2450
2600	2301-160	Q. Ry L. & P. Co.	35.0	"	70.0	2450
2912	2301-161	Dames Ursulines de Québec	18.0	"	70.0	2800
2905	2301-162	Dames Ursulines de Québec	40.0	"	70.0	2800
2905	2301-163	Dames Ursulines de Québec	41.0	"	70.0	2870
3400	2301-164	Dames Ursulines de Québec	41.0	"	70.0	2870
3400	2301-165	Dames Ursulines de Québec	35.0	"	70.0	2450
3400	2301-166	Dames Ursulines de Québec	35.0	"	70.0	2450
3400	2301-167	Dames Ursulines de Québec	35.0	"	70.0	2450

QUARTIER ST-SAUVEUR.—ST. SAUVEUR WARD.

Noe	Propriétaires actuels Actual Proprietors	Prop. à la date du Cadastre Prop. et date of cadastre	Front Street	Profond. Depth	Suparfic.
2301-167	Rue St-Raphael.....	60.0		519.0	31140
2301-168	Rue Marie de l'Incarnation.....	80.0		519.0	46320
2301-169	Rue Napoléon.....	50.0		749.0	36450
2301-170	Dames Ursulines de Québec.....	31.0	Marie de l'Inc.	70.0	2193
2301-171	Dames Ursulines de Québec.....	31.4	"	70.0	2193
2301-172	Dames Ursulines de Québec.....	31.4	"	70.0	2193
2301-173	Dames Ursulines de Québec.....	35.0	"	70.0	2450
2301-174	Dames Ursulines de Québec.....	35.0	"	70.0	2450
2301-175	Dames Ursulines de Québec.....	35.0	"	70.0	2450
2301-176	Dames Ursulines de Québec.....	35.0	"	70.0	2450
2301-177	Dames Ursulines de Québec.....	35.0	"	70.0	2450
2301-178	Dames Ursulines de Québec.....	35.0	"	70.0	2450
2301-179	Dames Ursulines de Québec.....	35.0	"	70.0	2450
2301-180	Dames Ursulines de Québec.....	36.0	"	70.0	2520
2301-181	Rue Massue.....	40.0		70.0	2800
2301-234	Rue Massue.....	40.0		70.0	2800
2301-235	Dames Ursulines de Québec.....	36.0	St-Ange	70.0	2520
2301-236	Dames Ursulines de Québec.....	35.0	"	70.0	2450
2301-237	Dames Ursulines de Québec.....	35.0	"	70.0	2450
2301-238	Dames Ursulines de Québec.....	35.0	"	70.0	2450
2301-239	Dames Ursulines de Québec.....	35.0	"	70.0	2450
2301-240	Dames Ursulines de Québec.....	35.0	"	70.0	2450
2301-241	Dames Ursulines de Québec.....	35.0	"	70.0	2450
2301-242	Dames Ursulines de Québec.....	35.0	"	70.0	2450
2301-243	Dames Ursulines de Québec.....	31.4	"	70.0	2193
2301-244	Dames Ursulines de Québec.....	31.4	"	70.0	2193
2301-245	Dames Ursulines de Québec.....	31.4	"	70.0	2193
2301-246	Dames Ursulines de Québec.....	35.0	"	70.0	2450
2301-247	Dames Ursulines de Québec.....	35.0	"	70.0	2450
2301-248	Dames Ursulines de Québec.....	35.0	"	70.0	2450
2301-249	Dames Ursulines de Québec.....	41.0	"	70.0	2870
2301-250	Dames Ursulines de Québec.....	41.0	"	70.0	2870
2301-251	Dames Ursulines de Québec.....	40.0	"	70.0	2800
2301-252	Q. Ry L. & P. Co.....	18.0	"	70.0	1260
2301-253	Q. Ry L. & P. Co.....	35.0	"	70.0	2450
2301-254	Q. Ry L. & P. Co.....	35.0	"	70.0	2450
2301-255	Q. Ry L. & P. Co.....	35.0	"	70.0	2450
2301-256	O. Ry L. & P. Co.....	35.0	"	70.0	2450
2301-257	Q. Ry L. & P. Co.....	40.0	"	70.0	2800
2301-258	Q. Ry L. & P. Co.....	40.0	"	70.0	2800
2301-259	Q. Ry L. & P. Co.....	35.0	"	70.0	2450
2301-260	Q. Ry L. & P. Co.....	35.0	"	70.0	2450
2301-261	Q. Ry L. & P. Co.....	35.0	"	70.0	2450
2301-262	Q. Ry L. & P. Co.....	35.0	"	70.0	2450
2301-263	O. Ry L. & P. Co.....	18.0	"	70.0	1260
2301-264	Dames Ursulines de Québec.....	40.0	"	70.0	2800
2301-265	Dames Ursulines de Québec.....	41.0	"	70.0	2870
2301-266	Dames Ursulines de Québec.....	41.0	"	70.0	2870
2301-267	Dames Ursulines de Québec.....	35.0	"	70.0	2450
2301-268	Dames Ursulines de Québec.....	35.0	"	70.0	2450
2301-269	Dames Ursulines de Québec.....	35.0	"	70.0	2450
2301-270	Rue des St-Ange.....	60.0		519.0	31140
2301-271	Dames Ursulines de Québec.....	18.0	St-Ange	70.0	1260
2301-272	Dames Ursulines de Québec.....	18.0	"	70.0	1260
2301-273	Dames Ursulines de Québec.....	18.0	"	70.0	1260
2301-274	Dames Ursulines de Québec.....	35.0	"	70.0	2450
2301-275	Dames Ursulines de Québec.....	35.0	"	70.0	2450
2301-276	Dames Ursulines de Québec.....	35.0	"	70.0	2450
2301-277	Dames Ursulines de Québec.....	35.0	"	70.0	2450
2301-278	Dames Ursulines de Québec.....	35.0	"	70.0	2450
2301-279	Dames Ursulines de Québec.....	35.0	"	70.0	2450
2301-280	Dames Ursulines de Québec.....	35.0	"	70.0	2450
2301-281	Dames Ursulines de Québec.....	36.0	"	70.0	2520
2301-282	Rue Massue.....	40.0		70.0	2800
2301-334	Rue Massue.....	40.0		70.0	2800
2301-335	Audélie L'Hérault.....	10.0	St-Ange	70.0	700

QUARTIER ST-SAUVEUR.—ST. SAUVEUR WARD.

Nos	Propriétaires actuels Actual Proprietors	Prop. à la date du Cadastre Prop. at date of cadastre	Front Rue Straat	Profond. Depth	Superfic.
2190	430-336 Dames Ursulines de Québec		35.0 St-Anges	70.0	2450
2191	430-337 Dames Ursulines de Québec		35.0 "	70.0	2450
2192	430-338 Pierre Desbiens		35.0 "	70.0	2450
2193	430-339 Jos. Robitaille		35.0 "	70.0	2450
2194	430-340 Alph. Deschênes		35.0 "	70.0	2450
2195	430-341 Dames Ursulines de Québec		35.0 "	70.0	2450
2196	430-342 Adelard Vermette		35.0 "	70.0	2450
2197	430-343 Dames Ursulines de Québec		35.0 "	70.0	2450
2198	430-344 Dames Ursulines de Québec		35.0 "	70.0	2450
2199	430-345 Dames Ursulines de Québec		35.0 "	70.0	2450
2200	430-346 Rue Montorgny		irrég.	irrég.	13300
2201	430-347 Dames Ursulines de Québec		35.0 St-Anges	70.0	2450
2202	430-348 Dames Ursulines de Québec		35.0 St-Anges	70.0	2450
2203	430-349 Dames Ursulines de Québec		35.0 St-Anges	70.0	2450
2204	430-350 Dames Ursulines de Québec		41.0 "	70.0	2870
2205	430-351 Dames Ursulines de Québec		41.0 "	70.0	2870
2206	430-352 Dames Ursulines de Québec		41.0 "	70.0	2870
2207	430-353 Dames Ursulines de Québec		18.0 "	70.0	1260
2208	430-354 Q. Ry L. & P. Co.		35.0 "	70.0	2450
2209	430-355 Q. Ry L. & P. Co.		35.0 "	70.0	2450
2210	430-356 Q. Ry L. & P. Co.		35.0 "	70.0	2450
2211	430-357 Q. Ry L. & P. Co.		35.0 "	70.0	2450
2212	430-358 Q. Ry L. & P. Co.		40.0 "	70.0	2800
2213	A				
2214	A-1 De Ed. Roussin				
2215	A-2 Vve Jos. Brunet				
2216	A-3 Vve Jos. Brunet				
2217	A-4 Vve Jos. Brunet				
2218	A-5 Jérôme Fiset & al.				
2219	A-6 Wm Boulet & al.				
2220	A-7 Jos. Plante				
2221	A-8 Arth. Lapointe & al.				
2222	A-9				
2223	A-10 Jos. Pelletier				
2224	A-11 Jos. Robitaille				
2225	A-12 M. Rindret dit Malouin				
2226	A-13 Ls. Andry				
2227	A-14 Elz. Plante				
2228	A-15 P. Dupuis dit St-Michel				
2229	A-16 Odilon Tremblay				
2230	A-17 M ^e . Pichette				
2231	A-18				
2232	A-19 Ph. Ferland & al.				
2233	A-20 Zéph. Dum				
2234	A-21 Jos. Drodet				
2235	A-22 Pierre Beaulé				
2236	A-23 Vve Sap. Mallard				
2237	A-24 M ^e . Larose				
2238	A-25 Jos. Bérubé				
2239	A-26 Oly. Plamondon				
2240	A-27 Emile Lamblin				
2241	A-28				
2242	B.	Côte de Québec	172 Côte Sauvageau	irrég.	45080
2243	C.		170 Victoria	irrég.	34800
2244	D.	Département de la Guerre	irrég.	irrég.	19650
2245	E.	Département de la Guerre	irrég.	irrég.	15050
2246	F. Siméon Larques & al.	Département de la Guerre	irrég.	irrég.	210300

QUARTIER ST-MALO—ST MALO WARD

Faisant partie de la paroisse de St-Sauveur

Noe	Propriétaire actuelle Actuel Propriétaire	Prop. à la date du Cedestre Prop. et date of cedestre	Front Street	Profond. Depth	Superficie
2341a	Hérit. Henriette Tourangeau		irreg	irreg.	7 arp. 2 per.
2341b	Hérit. Henriette Tourangeau		irreg	irreg.	6 arp. 2 per.
2341-01	Hérit. Henriette Tourangeau		40.0	60.0	2400
2341-2	Hérit. Henriette Tourangeau		40.0	60.0	2400
2341-3	Hérit. Henriette Tourangeau		40.0	60.0	2400
2341-4	Hérit. Henriette Tourangeau		40.0	60.0	2400
2341-5	Hérit. Henriette Tourangeau		40.0	60.0	2400
2341-6	Hérit. Henriette Tourangeau		40.0	60.0	2400
2341-7	Hérit. Henriette Tourangeau		40.0	60.0	2400
2341-8	Hérit. Henriette Tourangeau		40.0	60.0	2400
2341-9	Hérit. Henriette Tourangeau		40.0	60.0	2400
2341-10	Hérit. Henriette Tourangeau		40.0	60.0	2400
2341-11	Hérit. Henriette Tourangeau		40.0	60.0	2400
2341-12	Hérit. Henriette Tourangeau		40.0	60.0	2400
2341-13	Hérit. Henriette Tourangeau		40.0	irreg.	4200
2341-14	Hérit. Henriette Tourangeau		40.0	irreg.	4600
2341-15	Hérit. Henriette Tourangeau		40.0	60.0	2400
2341-16	Hérit. Henriette Tourangeau		40.0	60.0	2400
2341-17	Hérit. Henriette Tourangeau		40.0	60.0	2400
2341-18	Hérit. Henriette Tourangeau		40.0	60.0	2400
2341-19	Hérit. Henriette Tourangeau		40.0	60.0	2400
2341-20	Hérit. Henriette Tourangeau		40.0	60.0	2400
2341-21	Hérit. Henriette Tourangeau		40.0	60.0	2400
2341-22	Hérit. Henriette Tourangeau		40.0	60.0	2400
2341-23	Hérit. Henriette Tourangeau		40.0	60.0	2400
2341b-24	Hérit. Henriette Tourangeau		40.0	irreg.	2400
2341b-25	Hérit. Henriette Tourangeau		40.0	irreg.	2400
2341b-26	Hérit. Henriette Tourangeau		40.0	irreg.	2400
2341b-27	Hérit. Henriette Tourangeau		40.0	60.0	2400
2341b-28	Hérit. Henriette Tourangeau		40.0	60.0	2400
2341b-29	Hérit. Henriette Tourangeau		40.0	60.0	2400
2341b-30	Hérit. Henriette Tourangeau		40.0	60.0	2400
2341b-31	Hérit. Henriette Tourangeau		40.0	60.0	2400
2341b-32	Hérit. Henriette Tourangeau		40.0	60.0	2400
2341b-33	Hérit. Henriette Tourangeau		40.0	60.0	2400
2341b-34	Hérit. Henriette Tourangeau		40.0	60.0	2400
2341b-35	Hérit. Henriette Tourangeau		40.0	60.0	2400
2341b-36	Hérit. Henriette Tourangeau		40.0	60.0	2400
2341b-37	Hérit. Henriette Tourangeau		40.0	60.0	2400
2341b-38	Hérit. Henriette Tourangeau		40.0	60.0	2400
2341b-39	Hérit. Henriette Tourangeau		40.0	60.0	2400
2341b-40	Hérit. Henriette Tourangeau		40.0	60.0	2400
2341b-41	Hérit. Henriette Tourangeau		40.0	60.0	2400
2341b-42	Hérit. Henriette Tourangeau		40.0	60.0	2400
2341b-43	Hérit. Henriette Tourangeau		40.0	60.0	2400
2341b-44	Hérit. Henriette Tourangeau		40.0	60.0	2400
2341b-45	Hérit. Henriette Tourangeau		40.0	60.0	2400
2341b-46	Hérit. Henriette Tourangeau		40.0	60.0	2400
2341b-47	Hérit. Henriette Tourangeau		40.0	60.0	2400
2341b-48	Hérit. Henriette Tourangeau		40.0	60.0	2400
2341b-49	Hérit. Henriette Tourangeau		40.0	60.0	2400
2341b-50	Hérit. Henriette Tourangeau		40.0	60.0	2400
2341b-51	Hérit. Henriette Tourangeau		57.0	60.0	3420
2341b-52	Hérit. Henriette Tourangeau		57.0	60.0	3420
2341b-53	Hérit. Henriette Tourangeau		57.0	60.0	3420
2341b-54	Hérit. Henriette Tourangeau		57.0	60.0	3420
2341b-55	Rue Fernand		40.0	60.0	2400
2341b-56	Rue Muriel		40.0	377.0	15080
2341b-57	Rue Adèle		40.0	377.0	15080
2341c	J. G. Tourangeau		40.0	377.0	15080
			irreg. St-Valier	irreg.	24 ar. 62 pc.

QUARTIER SAINT-MALO.—ST. MALO WARD.

Nos	Propriétaires actuels Actual Proprietors	Prop. à la date du Cedeestre Prop. et date of cedeestre	Rue Street	Profond. Depth	Superficie.
23410-1	Nicolas Trudel				
23410-2	Alph. Tourangeau		irrég. St-Valer	irrég.	1570
23410-3	Ave J. B. Collet dit Poirard		30.0 St-Valer	78.6	2340
23410-4	Théophile Roshotte		10.0 "	79.0	2370
23410-5	R. G. Hamel		10.0 "	80.0	2400
23410-6	Lavis Belard		30.0 "	81.0	2400
23410-7	Frs E. Jolin		10.0 "	83.0	2460
23410-8	Justime Coulonbe		10.0 "	85.0	2520
23410-9	Justime Coulonbe		10.0 "	87.0	2560
23410-10	Justime Coulonbe		10.0 "	89.0	2640
23410-11	Arth. Houde		30.0 "	91.0	2700
23410-12	Jos. G. Couture		50.0 V. Tourangeau	irrég.	2640
23410-13	Nicolas Trudel		50.0 "	irrég.	14.8
23410-14	Nicolas Trudel		48.0 St-Bernard	irrég.	
23410-15	Nicolas Trudel		30.0 "	68.0	2340
23410-16	Ave J. B. Collet dit Poirard		30.0 "	68.0	234
23410-17	Ave J. B. Collet dit Poirard		30.0 "	68.0	234
23410-18	Jos. Lapierre		30.0 "	68.0	2340
23410-19	Oues. Despres		10.0 "	68.0	2340
23410-20	Oues. Despres		10.0 "	68.0	2340
23410-21	Eloi Dumont		10.0 "	68.0	2340
23410-22	Jos. Côté		10.0 "	68.0	2340
23410-23	Emile Beaudin		30.0 V. Tourangeau	irrég.	2278
23410-24	Rudé		18.0 "	irrég.	1714
23410-25	Rue St-Bernard		15.0 "	113.0	4985
23410-26	Narc. Boulanger		10.0 "	133.0	9990
23410-27	Narc. Boulanger		83.0 St-Bernard	irrég.	1281
23410-28	Honoré Bruneau		10.0 "	irrég.	30
23410-29	Honoré Putvin		50.0 Rue	irrég.	1310
23410-30	Ave Jos. Brunet		50.0 St-Bernard	irrég.	1900
23410-31	Avenue Tourangeau		50.0 Rue	16.0	1800
23410-32	Hérit. Jean Tourangeau		10.0 "	325.0	9840
23410-33	Hérit. Jean Tourangeau		28.0 Anna	irrég.	2700
23410-34	Hérit. Jean Tourangeau		40.0 "	60.0	2400
23410-35	Hérit. Jean Tourangeau		40.0 "	60.0	2400
23410-36	Hérit. Jean Tourangeau		40.0 "	60.0	2400
23410-37	Hérit. Jean Tourangeau		40.0 "	60.0	2400
23410-38	Hérit. Jean Tourangeau		40.0 "	60.0	2400
23410-39	Hérit. Jean Tourangeau		40.0 "	60.0	2400
23410-40	Hérit. Jean Tourangeau		40.0 "	60.0	2400
23410-41	Hérit. Jean Tourangeau		40.0 "	60.0	2400
23410-42	Hérit. Jean Tourangeau		40.0 "	60.0	2400
23410-43	Hérit. Jean Tourangeau		40.0 "	60.0	2400
23410-44	Hérit. Jean Tourangeau		40.0 "	60.0	2400
23410-45	Hérit. Jean Tourangeau		40.0 "	60.0	2400
23410-46	Hérit. Jean Tourangeau		40.0 "	60.0	2400
23410-47	Hérit. Jean Tourangeau		40.0 "	60.0	2400
23410-48	Hérit. Jean Tourangeau		40.0 "	60.0	2400
23410-49	Hérit. Jean Tourangeau		40.0 "	60.0	2400
23410-50	Hérit. Jean Tourangeau		40.0 "	60.0	2400
23410-51	Hérit. Jean Tourangeau		40.0 "	60.0	2400
23410-52	Hérit. Jean Tourangeau		40.0 "	60.0	2400
23410-53	Hérit. Jean Tourangeau		40.0 "	60.0	2400
23410-54	Hérit. Jean Tourangeau		40.0 "	60.0	2400
23410-55	Hérit. Jean Tourangeau		40.0 "	60.0	2400
23410-56	Hérit. Jean Tourangeau		40.0 "	60.0	2400
23410-57	Hérit. Jean Tourangeau		40.0 "	60.0	2400
23410-58	Hérit. Jean Tourangeau		40.0 "	60.0	2400
23410-59			irrég. "	irrég.	120
23410-60	Hérit. Jean Tourangeau		irrég. "	irrég.	720
23410-61	Hérit. Jean Tourangeau		40.0 "	60.0	2400
23410-62	Hérit. Jean Tourangeau		40.0 "	60.0	2400
23410-63	Hérit. Jean Tourangeau		40.0 "	60.0	2400
23410-64	Hérit. Jean Tourangeau		40.0 "	60.0	2400
23410-65	Hérit. Jean Tourangeau		40.0 "	60.0	2400
23410-66	Hérit. Jean Tourangeau		40.0 "	60.0	2400

QUARTIER SAINT-MALO.—ST. MALO WARD.

Noa	Propriétaires actuels Actual Proprietors	Prop. à la date du Cadastra Front Prop. at date of cadastra	Rue Street	Profond. Depth	Superficie
23410-67	Hérit. Jean Tourangeau	40.0	Anna	60.0	2400
23410-68	Hérit. Jean Tourangeau	40.0	"	60.0	2400
23410-69	Hérit. Jean Tourangeau	40.0	"	60.0	2400
23410-70	Hérit. Jean Tourangeau	40.0	"	60.0	2400
23410-71	Hérit. Jean Tourangeau	40.0	"	60.0	2400
23410-72	Hérit. Jean Tourangeau	40.0	"	60.0	2400
23410-73	Hérit. Jean Tourangeau	40.0	"	60.0	2400
23410-74	Hérit. Jean Tourangeau	40.0	"	60.0	2400
23410-75	Rue Ste-Thérèse	40.9	"	60.0	2422
23410-76	Hérit. Jean Tourangeau	50.0	"	60.0	3000
23410-77	Hérit. Jean Tourangeau	30.0	Ste-Thérèse	69.4	2080
23410-78	Hérit. Jean Tourangeau	30.0	"	69.8	2090
23410-79	Hérit. Jean Tourangeau	40.0	Anna	60.0	2400
23410-80	Hérit. Jean Tourangeau	40.0	"	60.0	2400
23410-81	Hérit. Jean Tourangeau	40.0	"	60.0	2400
23410-82	Hérit. Jean Tourangeau	40.0	"	60.0	2400
23410-83	Hérit. Jean Tourangeau	40.0	"	60.0	2400
23410-84	Hérit. Jean Tourangeau	40.0	"	60.0	2400
23410-85	Hérit. Jean Tourangeau	40.0	"	60.0	2400
23410-86	Hérit. Jean Tourangeau	40.0	"	60.0	2400
23410-87	Hérit. Jean Tourangeau	40.0	"	60.0	2400
23410-88	Hérit. Jean Tourangeau	irreg.	"	60.0	2100
23410-89	Hérit. Jean Tourangeau	40.0	"	60.0	2400
23410-90	Hérit. Jean Tourangeau	40.0	"	60.0	2400
23410-91	Hérit. Jean Tourangeau	40.0	"	60.0	2400
23410-92	Hérit. Jean Tourangeau	40.0	"	60.0	2400
23410-93	Ant. Campbell	40.0	"	60.0	2400
23410-94	Hérit. Jean Tourangeau	irreg.	"	60.0	1900
23410-95	Hérit. Jean Tourangeau	40.0	"	60.0	2400
23410-96	Hérit. Jean Tourangeau	40.0	"	60.0	2400
23410-97	Hérit. Jean Tourangeau	40.0	"	60.0	2400
23410-98	Hérit. Jean Tourangeau	40.0	"	60.0	2400
23410-99	Hérit. Jean Tourangeau	40.0	"	60.0	2400
23410-100	Hérit. Jean Tourangeau	40.0	"	60.0	2400
23410-101	Hérit. Jean Tourangeau	40.0	"	60.0	2400
23410-102	Hérit. Jean Tourangeau	40.0	"	60.0	2400
23410-103	Hérit. Jean Tourangeau	40.0	"	60.0	2400
23410-104	Hérit. Jean Tourangeau	40.0	"	60.0	2400
23410-105	Hérit. Jean Tourangeau	40.0	"	60.0	2400
23410-106	Hérit. Jean Tourangeau	40.0	"	60.0	2400
23410-107	Hérit. Jean Tourangeau	40.0	"	60.0	2400
23410-108	Hérit. Jean Tourangeau	40.0	"	60.0	2400
23410-109	Hérit. Jean Tourangeau	40.0	"	60.0	2400
23410-110	Hérit. Jean Tourangeau	40.0	"	60.0	2400
23410-111	Hérit. Jean Tourangeau	40.0	"	60.0	2400
23410-112	Hérit. Jean Tourangeau	40.0	"	60.0	2400
23410-113	Hérit. Jean Tourangeau	40.0	"	60.0	2400
23410-114	Hérit. Jean Tourangeau	40.0	"	60.0	2400
23410-115	Hérit. Jean Tourangeau	40.0	"	60.0	2400
23410-116	Hérit. Jean Tourangeau	40.0	"	60.0	2400
23410-117	Hérit. Jean Tourangeau	40.0	"	60.0	2400
23410-118	Hérit. Jean Tourangeau	40.0	"	60.0	2400
23410-119	Hérit. Jean Tourangeau	40.0	"	60.0	2400
23410-120	Hérit. Jean Tourangeau	irreg.	"	60.0	1950
23410-121	Hérit. Jean Tourangeau	40.0	"	60.0	2400
23410-122	Hérit. Jean Tourangeau	40.0	"	60.0	2400
23410-123	Hérit. Jean Tourangeau	40.0	"	60.0	2400
23410-124	Hérit. Jean Tourangeau	40.0	"	60.0	2400
23410-125	Hérit. Jean Tourangeau	40.0	"	60.0	2400
23410-126	Hérit. Jean Tourangeau	40.0	"	60.0	2400
23410-127	Hérit. Jean Tourangeau	40.0	"	60.0	2400
23410-128	Hérit. Jean Tourangeau	40.0	"	60.0	2400
23410-129	Hérit. Jean Tourangeau	40.0	"	60.0	2400
23410-130	Hérit. Jean Tourangeau	40.0	"	60.0	2400
23410-131	Hérit. Jean Tourangeau	40.0	"	60.0	2400
23410-132	Hérit. Jean Tourangeau	40.0	"	60.0	2400

QUARTIER SAINT-MALO.—ST. MALO WARD.

Superficie.	Nos	Propriétaires actuels Actual Proprietors	Prop. à la date du Cadastre Prop. at date of cadastra	Front Front	Rue Street	Profond. Depth	Superficie.
2400	23410-133	Hérit. Jean Tourangeau		40.0	Anna	60.0	2400
2400	23410-134	Hérit. Jean Tourangeau		40.0	"	60.0	2400
2400	23410-135	Rue Anna		50.0	"	60.0	2404
2400	23410-136	Hérit. Jean Tourangeau		100.0	Ste-Thérèse	68.1	1000
2400	23410-137	Hérit. Jean Tourangeau		"	"	69.1	2044
2400	23410-138	Hérit. Jean Tourangeau		40.0	Anna	60.0	2070
2422	23410-139	Hérit. Jean Tourangeau		40.0	"	60.0	2400
3000	23410-140	Hérit. Jean Tourangeau		40.0	"	60.0	2400
2080	23410-141	Hérit. Jean Tourangeau		40.0	"	60.0	2400
2090	23410-142	Hérit. Jean Tourangeau		40.0	"	60.0	2400
2400	23410-143	Hérit. Jean Tourangeau		40.0	"	60.0	2400
2400	23410-144	Hérit. Jean Tourangeau		40.0	"	60.0	2400
2400	23410-145	Hérit. Jean Tourangeau		40.0	"	60.0	2400
2400	23410-146	Hérit. Jean Tourangeau		40.0	"	60.0	2400
2400	23410-147	Hérit. Jean Tourangeau		40.0	"	60.0	2400
2400	23410-148	Hérit. Jean Tourangeau		40.0	"	60.0	2400
2400	23410-149	Hérit. Jean Tourangeau		35.0	"	60.0	2100
2400	23410-150	Hérit. Jean Tourangeau		irrég.	"	60.0	1270
2400	23410-151	Hérit. Jean Tourangeau		40.0	"	60.0	2300
2400	23410-152	Hérit. Jean Tourangeau		40.0	"	60.0	2400
2100	23410-153	Alfred Desbarrier		40.0	"	60.0	2400
1700	23410-154	Hérit. Jean Tourangeau		40.0	"	60.0	2400
2400	23410-155	Hérit. Jean Tourangeau		irrég.	Marie Louise	60.0	1000
2400	23410-156	Hérit. Jean Tourangeau		40.0	"	60.0	2400
2400	23410-157	Hérit. Jean Tourangeau		40.0	"	60.0	2400
2400	23410-158	Hérit. Jean Tourangeau		40.0	"	60.0	2400
1900	23410-159	Hérit. Jean Tourangeau		40.0	"	60.0	2400
2400	23410-160	Hérit. Jean Tourangeau		40.0	"	60.0	2400
2400	23410-161	Hérit. Jean Tourangeau		40.0	"	60.0	2400
2400	23410-162	Hérit. Jean Tourangeau		40.0	"	60.0	2400
2400	23410-163	Hérit. Jean Tourangeau		40.0	"	60.0	2400
2400	23410-164	Hérit. Jean Tourangeau		40.0	"	60.0	2400
2400	23410-165	Hérit. Jean Tourangeau		40.0	"	60.0	2400
2400	23410-166	Hérit. Jean Tourangeau		40.0	"	60.0	2400
2400	23410-167	Hérit. Jean Tourangeau		40.0	"	60.0	2400
2400	23410-168	Hérit. Jean Tourangeau		40.0	"	60.0	2400
2400	23410-169	Hérit. Jean Tourangeau		40.0	"	60.0	2400
2400	23410-170	Hérit. Jean Tourangeau		40.0	"	60.0	2400
2400	23410-171	Hérit. Jean Tourangeau		40.0	"	60.0	2400
2400	23410-172	Hérit. Jean Tourangeau		40.0	"	60.0	2400
2400	23410-173	Hérit. Jean Tourangeau		40.0	"	60.0	2400
2400	23410-174	Hérit. Jean Tourangeau		40.0	"	60.0	2400
2400	23410-175	Hérit. Jean Tourangeau		40.0	"	60.0	2400
2400	23410-176	Hérit. Jean Tourangeau		40.0	"	60.0	2400
2400	23410-177	Hérit. Jean Tourangeau		40.0	"	60.0	2400
2400	23410-178	Hérit. Jean Tourangeau		40.0	"	60.0	2400
2400	23410-179	Hérit. Jean Tourangeau		40.0	"	60.0	2400
2400	23410-180	Hérit. Jean Tourangeau		irrég.	"	60.0	1770
2400	23410-181	Hérit. Jean Tourangeau		irrég.	"	60.0	1470
2400	23410-182	Hérit. Jean Tourangeau		40.0	"	60.0	2400
2400	23410-183	Hérit. Jean Tourangeau		40.0	"	60.0	2400
1950	23410-184	Hérit. Jean Tourangeau		40.0	"	60.0	2400
1700	23410-185	Hérit. Jean Tourangeau		40.0	"	60.0	2400
2400	23410-186	Hérit. Jean Tourangeau		40.0	"	60.0	2400
2400	23410-187	Hérit. Jean Tourangeau		40.0	"	60.0	2400
2400	23410-188	Hérit. Jean Tourangeau		40.0	"	60.0	2400
2400	23410-189	Hérit. Jean Tourangeau		40.0	"	60.0	2400
2400	23410-190	Hérit. Jean Tourangeau		40.0	"	60.0	2400
2400	23410-191	Hérit. Jean Tourangeau		40.0	"	60.0	2400
2400	23410-192	Hérit. Jean Tourangeau		40.0	"	60.0	2400
2400	23410-193	Hérit. Jean Tourangeau		40.0	"	60.0	2400
2400	23410-194	Hérit. Jean Tourangeau		6.0	"	60.0	2400
2400	23410-195	Rue Ste-Thérèse		31.5	Marie Louise	60.0	2400
2400	23410-196	Hérit. Jean Tourangeau		50.0	"	60.0	3000
2400	23410-197	Hérit. Jean Tourangeau		30.0	Ste-Thérèse	68.8	2061
2400				30.0	"	68.9	2062

QUARTIER SAINT-MALO.—ST. MALO WARD.

N ^o	Propriétaires actuels Actual Proprietors	Prop. à la date du Cadastre Prop. at date of cadastre	Rue Street	Profond.	Superficie.
23410-198	Hérit. Jean Tourangeau		40.0 Marie Louise	60.0	2400
23410-199	Ela Ferland		40.0 Marie Louise	60.0	2400
23410-200	Hérit. Jean Tourangeau		40.0 Marie Louise	60.0	2400
23410-201	Arth. Montigny		40.0 Marie Louise	60.0	2400
23410-202	Jos. Lamé		40.0 Marie Louise	60.0	2400
23410-203	Jos. Lamé		40.0 Marie Louise	60.0	2400
23410-204	Pierre Renaud		40.0 Marie Louise	60.0	2400
23410-205	Hérit. Jean Tourangeau		40.0 Marie Louise	60.0	2400
23410-206	Geo. Vallière		40.0 Marie Louise	60.0	2400
23410-207	Ls. Boucher		40.0 "	60.0	2400
23410-208	Ls. Boucher		40.0 "	60.0	2400
23410-209	Ls. Picard		35.0 "	60.0	2100
23410-210	Rémi Pageau		Irreg "	60.0	3310
23410-211	Gilbert Langlois		40.0 "	60.0	2400
23410-212	Hérit. Jean Tourangeau		40.0 "	60.0	2400
23410-213	Raymond Hestières		40.0 "	60.0	2400
23410-214	Hérit. Jean Tourangeau		40.0 "	60.0	2400
23410-215	Hérit. Jean Tourangeau		55.8 "	60.0	3525
23410-216	Rue Adèle		40.0 "	60.0	2400
23410-217	Hérit. Jean Tourangeau		40.0 "	60.0	2400
23410-218	Hérit. Jean Tourangeau		40.0 Marie Louise	60.0	2400
23410-219	Hérit. Jean Tourangeau		40.0 Marie Louise	60.0	2400
23410-220	Rue Murel		40.0 "	60.0	2400
23410-221	Hérit. Jean Tourangeau		40.0 Marie Louise	60.0	2400
23410-222	Hérit. Jean Tourangeau		40.0 "	60.0	2400
23410-223	Hérit. Jean Tourangeau		40.0 "	60.0	2400
23410-224	Rue Fernand		40.0 "	60.0	2400
23410-225	Hérit. Jean Tourangeau		50.0 Marie Louise	60.0	2400
23410-226	Hérit. Jean Tourangeau		50.0 "	60.0	3000
23410-227	Hérit. Jean Tourangeau		40.0 "	60.0	2400
23410-228	Hérit. Jean Tourangeau		40.0 "	60.0	2400
23410-229	Hérit. Jean Tourangeau		40.0 "	60.0	2400
23410-230	Hérit. Jean Tourangeau		40.0 "	60.0	2400
23410-231	Hérit. Jean Tourangeau		40.0 "	60.0	2400
23410-232	Hérit. Jean Tourangeau		40.0 "	60.0	2400
23410-233	Hérit. Jean Tourangeau		40.0 "	60.0	2400
23410-234	Hérit. Jean Tourangeau		40.0 "	60.0	2400
23410-235	Hérit. Jean Tourangeau		40.0 "	60.0	2400
23410-236	Hérit. Jean Tourangeau		40.0 "	60.0	2400
23410-237	Hérit. Jean Tourangeau		40.0 "	60.0	2400
23410-238	Hérit. Jean Tourangeau		40.0 "	60.0	2400
23410-239	Hérit. Jean Tourangeau		Irreg. "	60.0	1250
23410-240	Hérit. Jean Tourangeau		Irreg. "	60.0	1800
23410-241	Hérit. Jean Tourangeau		40.0 "	60.0	2400
23410-242	Hérit. Jean Tourangeau		40.0 "	60.0	2400
23410-243	Hérit. Jean Tourangeau		40.0 "	60.0	2400
23410-244	Hérit. Jean Tourangeau		40.0 "	60.0	2400
23410-245	Hérit. Jean Tourangeau		40.0 "	60.0	2400
23410-246	Hérit. Jean Tourangeau		40.0 "	60.0	2400
23410-247	Hérit. Jean Tourangeau		40.0 "	60.0	2400
23410-248	Hérit. Jean Tourangeau		40.0 "	60.0	2400
23410-249	Hérit. Jean Tourangeau		40.0 "	60.0	2400
23410-250	Hérit. Jean Tourangeau		40.0 "	60.0	2400
23410-251	Hérit. Jean Tourangeau		40.0 "	60.0	2400
23410-252	Hérit. Jean Tourangeau		40.0 "	60.0	2400
23410-253	Hérit. Jean Tourangeau		40.0 "	60.0	2400
23410-254	Rue Ste-Thérèse		41.7 "	60.0	2502
23410-255	Trellé Menard		50.0 "	60.0	3000
23410-256	Théod. Langlois		60.0 Ste-Thérèse	60.0	3600
23410-257	Théod. Langlois		8.6 Marie Louise	60.0	500
23410-258	Hérit. Jean Tourangeau		40.0 "	60.0	2400
23410-259	Hérit. Jean Tourangeau		40.0 "	60.0	2400
23410-260	Hérit. Jean Tourangeau		40.0 "	60.0	2400
23410-261	Cyr. Verreault		40.0 "	60.0	2400
23410-262	Hérit. Jean Tourangeau		40.0 "	60.0	2400
23410-263	Hérit. Jean Tourangeau		40.0 "	60.0	2400

QUARTIER SAINT MALO.—ST. MALO WARD

Nos	Propriétaires actuels Actual Proprietors	Prop. à la date du Cadastre Prop at date of cadastre	Front Strait	Profond. Dsrph	Superfic.
2400	3410-264 Jos. Drolet				
2400	23410-265 Hérit. Jean Tourangeau		40.0 Marie Louise	60.0	2400
2400	23410-266 Piv. Gagnon		"	60.0	2400
2400	23410-267 Hérit. Jean Tourangeau		40.0 "	60.0	2400
2400	23410-268 Pierre Anclair		irrég	"	2133
2400	23410-269 Raymond Bussière		irrég	60.0	2400
2400	23410-270 Raymond Bussière		40.0 "	60.0	2400
2400	23410-271 Emile Beaubien		40.0 "	60.0	2400
2400	23410-272 Emile Beaubien		47.0 St Bernard	irrég	1241
2100	23410-273 Rue Anna		10.0 "	irrég	212
1310	23410-274 Rue Marie Louise		40.0 "	41.0	8400
2400	23410-275 Rue Catherine		40.0 "	210.0	804
2400	23410-276 Rue Anna		irrég	110.0	9241
2400	23410-277 Rue Marie Louise		irrég	110.0	4170
2400	23410-278 Rue Anna		irrég	110.0	45740
1523	23410-279 Rue Marie Louise		irrég	110.0	42881
2400	23410 Hérit. Henriette Tourangeau		irrég	110.0	41000
2400	23410-4 De Elz. Larcher		irrég	20.0	1510
2400	23410-2 Honoré Dion		10.0 St-Valer	irrég	6160
2400	23410-3 Fred. Marquis		10.0 "	irrég	2220
2400	23410-4 Elz. Larcher		10.0 "	irrég	235
2400	23410-5 Pierre St-Michel		10.0 "	irrég	4540
2400	23410-6 Jb. Guignard		10.0 "	80.0	2400
2400	23410-7 Arth. Lafrance		irrég	110.0	2614
2400	23410-8 De Pierre Martel		60.0 St-Alphonse	irrég	1770
2400	23410-9 Danise Vezina		30.0 "	irrég	2400
1000	23410-10 Fred. Marquis		30.0 "	irrég	1980
3000	23410-11 Ruelle		30.0 "	irrég	1440
2400	23410-12 Rue St-Alphonse		irrég	irrég	2400
2400	23410-13 Fred. Marquis		30.0 "	280.0	2400
2400	23410-14 Hérit. Henriette Tourangeau		40.0 Avenue	60.0	2400
2400	23410-15 Hérit. Henriette Tourangeau		40.0 "	60.0	2400
2400	23410-16 Hérit. Henriette Tourangeau		40.0 "	60.0	2400
2400	23410-17 Hérit. Henriette Tourangeau		12.0 St-Alphonse	60.0	1920
2400	23410-18 Jean Bergeron		12.0 "	60.0	1920
2400	23410-19 Jean Bergeron		12.0 "	60.0	1920
2400	23410-20 Chs. Valin		12.0 "	60.0	1920
2400	23410-21 Nap. G. Vaillancourt		12.0 "	60.0	1920
2400	23410-22 P. Adélard Robitaille		40.0 A. Tourangeau	60.0	2400
1250	23410-23 Chs. Renaud		40.0 "	60.0	2400
1800	23410-24 Jean Bélanger		40.0 "	60.0	2400
2400	23410-25 Jos. Beaupré		12.0 St-Bernard	60.0	1920
2400	23410-26 Michel Beaupré		32.0 "	60.0	1920
2400	23410-27 Vve. Hilaire Tourangeau		12.0 "	60.0	1920
2400	23410-28 Michel Brunet		12.0 "	60.0	1920
2400	23410-29 Rue St-Bernard		32.0 "	60.0	1920
4400	23410-30 Ed. Giguère		40.0 "	280.0	8400
4400	23410-31 Hérit. Henriette Tourangeau		40.0 Avenue	60.0	2400
2400	23410-32 Hérit. Henriette Tourangeau		40.0 "	60.0	2400
2400	23410-33 Phléas Launby		40.0 "	60.0	2400
2400	23410-34 Phléas Launby		32.0 St-Bernard	60.0	1920
2400	23410-35 Geo. Laperrière		32.0 "	60.0	1920
2400	23410-36 Vve. Théod. Smard		32.0 "	60.0	1920
2400	23410-37 Gaul. Plante		32.0 "	60.0	1920
2502	23410-38 Onésime Blondeau		32.0 "	60.0	1920
3000	23410-39 Is. Ange		40.0 A. Tourangeau	60.0	2400
2400	23410-40 Is. Vézina		40.0 "	60.0	2400
2400	23410-41 Hérit. Henriette Tourangeau		40.0 "	60.0	2400
2400	23410-42 Hérit. Henriette Tourangeau		40.0 Rue	60.0	2400
2400	23410-43 Hérit. Henriette Tourangeau		40.0 A. Tourangeau	60.0	2400
2400	23410-44 Jos. Plante		40.0 "	60.0	2400
2400	23410-45 Ruelle		30.0 "	356.0	5760
2400	23410-46 Avenue Tourangeau		30.0	irrég	10260
2400	23410		irrég	irrég	16 ar. 41 1/2
2400	23410 Imperial Oil Co.		irrég	irrég	40000
2400	23410 Gen. Madden		irrég St-Valer	irrég	3804

QUARTIER SAINT-MALO,--ST. MALO WARD

Noe	Propriétaires actuels Actual Proprietors	Prop. à la date du cadastre Prop. et date of cadestral	Front	Rue Street	Profond. Depth	Superficie
2342-2	De Martin Madden		17 6	Ch. P. Aquelin	60 11	2640
2342-3	Margaret Madden		17 6	"	60 11	264
2342-4	Mary Jane Madden		17 6	"	60 11	264
2342-5	De Chs J. Griffin		17 6	"	60 11	264
2342-6	Ths Gagnon		17 6	"	60 11	2640
2342-7	De Jos. Plamondon		17 6	"	60 11	2640
2342-8	De Jos. Plamondon		17 6	"	60 11	2640
2342-9	De Jos. Plamondon		17 6	"	60 11	2640
2342-10	De Jos. Plamondon		17 6	"	60 11	2640
2342-11	De Jos. Plamondon		17 6	"	60 11	2640
2342-12	De Jos. Plamondon		17 6	"	60 11	2640
2342-13	De Jos. Plamondon		17 6	"	60 11	2640
2342-14	De Jos. Plamondon		17 6	"	60 11	2640
2342-15	De Jos. Plamondon		17 6	"	60 11	2640
2342-16	De Jos. Plamondon		17 6	"	60 11	2640
2342-17	De Jos. Plamondon		17 6	"	60 11	2640
2343		Vve David Bell				
2343-1	Q. & J. Cartier Elect. Co.			Ch. Pte Riviere	102 arp. 98 perche	
2343-2	Q. & J. Cartier Elect. Co.			"	1126.	2520
2343-3	Q. & J. Cartier Elect. Co.		10 0	"	75 0	2250
2343-4	W. N. Campbell		10 0	"	75 0	2250
2343-5	W. N. Campbell		30 0	"	75 0	2250
2343-6	W. N. Campbell		30 0	"	75 0	2250
2343-7	W. N. Campbell		30 0	"	75 0	2250
2343-8	W. N. Campbell		30 0	"	75 0	2250
2343-9	W. N. Campbell		30 0	"	75 0	2250
2343-10	W. N. Campbell		30 0	"	75 0	2250
2343-11	W. N. Campbell		30 0	"	75 0	2250
2343-12	W. N. Campbell		30 0	"	75 0	2250
2343-13	W. N. Campbell		30 0	"	75 0	2250
2343-14	W. N. Campbell		30 0	"	75 0	2250
2343-15	W. N. Campbell		30 0	"	75 0	2250
2343-16	W. N. Campbell		30 0	"	75 0	2250
2343-17	Rue		40 0	"	150 0	6000
2343-18	W. N. Campbell		30 0	Ch. Pte Riviere	75 0	2250
2343-19	W. N. Campbell		30 0	"	75 0	2250
2343-20	W. N. Campbell		30 0	"	75 0	2250
2343-21	W. N. Campbell		30 0	"	75 0	2250
2343-22	W. N. Campbell		30 0	"	75 0	2250
2343-23	W. N. Campbell		30 0	"	75 0	2250
2343-24	W. N. Campbell		30 0	"	75 0	2250
2343-25	W. N. Campbell		30 0	"	75 0	2250
2343-26	W. N. Campbell		30 0	"	75 0	2250
2343-27	W. N. Campbell			Ave Lesage	irreg	1562
2343-28	W. N. Campbell		irreg	"	irreg	2012
2343-29	W. N. Campbell		irreg	"	irreg	2217
2343-30	W. N. Campbell		irreg	Rue	irreg.	3187
2343-31	W. N. Campbell		30 0	"	75 0	2250
2343-32	W. N. Campbell		30 0	"	75 0	2250
2343-33	W. N. Campbell		30 0	"	75 0	2250
2343-34	W. N. Campbell		30 0	"	75 0	2250
2343-35	W. N. Campbell		30 0	"	75 0	2250
2343-36	W. N. Campbell		30 0	"	75 0	2250
2343-37	W. N. Campbell		30 0	"	75 0	2250
2343-38	W. N. Campbell		30 0	"	75 0	2250
2343-39	W. N. Campbell		30 0	"	75 0	2250
2343-40	W. N. Campbell		30 0	"	75 0	2250
2343-41	W. N. Campbell		30 0	"	75 0	2250
2343-42	W. N. Campbell		30 0	"	75 0	2250
2343-43	W. N. Campbell		30 0	"	75 0	2250
2343-44	W. N. Campbell		30 0	"	75 0	2250
2343-45	W. N. Campbell		30 0	"	75 0	2250
2343-46	W. N. Campbell		30 0	"	75 0	2250
2343-47	W. N. Campbell		30 0	"	75 0	2250
2343-48	W. N. Campbell		30 0	"	75 0	2250
2343-49	W. N. Campbell		30 0	"	75 0	2250

QUARTIER SAINT-MALO.—ST. MALO WARD

Surfa	Noe	Propriétaires actuels Actual Proprietors	Prop. à la date du Cadastre Prop. at date of cadastre	Rue Street	Profond. Depth	Superfa
2140	2341-51	W N Campbell		Rue	75.0	225
2140	2341-52	W N Campbell		Rue	75.0	225
2140	2341-53	W N Campbell		Rue	75.0	225
2140	2341-54	W N Campbell		Ave Le Sage	irreg	1670
2140	2341-55	W N Campbell		Rue	75.0	225
2140	2341-56	Rue		Rue	80.0	1428
2140	2341-57	W N Campbell		Rue	75.0	225
2140	2341-58	W N Campbell		Rue	75.0	225
2140	2341-59	W N Campbell		Rue	75.0	225
2140	2341-60	W N Campbell		Rue	75.0	225
2140	2341-61	W N Campbell		Rue	75.0	225
2140	2341-62	W N Campbell		Rue	75.0	225
2140	2341-63	W N Campbell		Rue	75.0	225
2140	2341-64	W N Campbell		Rue	75.0	225
2140	2341-65	W N Campbell		Rue	75.0	225
2140	2341-66	W N Campbell		Rue	75.0	225
2140	2341-67	W N Campbell		Rue	75.0	225
2140	2341-68	W N Campbell		Rue	75.0	225
2140	2341-69	W N Campbell		Rue	75.0	225
2250	2341-70	Rue		Rue	75.0	225
2250	2341-71	W N Campbell		Rue	75.0	225
2250	2341-72	W N Campbell		Rue	75.0	225
2250	2341-73	W N Campbell		Rue	75.0	225
2250	2341-74	W N Campbell		Rue	75.0	225
2250	2341-75	W N Campbell		Rue	75.0	225
2250	2341-76	W N Campbell		Rue	75.0	225
2250	2341-77	W N Campbell		Rue	75.0	225
2250	2341-78	W N Campbell		Rue	75.0	225
2250	2341-79	W N Campbell		Rue	75.0	225
2250	2341-80	W N Campbell		Rue	75.0	225
2250	2341-81	W N Campbell		Rue	75.0	225
2250	2341-82	W N Campbell		Rue	75.0	225
2250	2341-83	W N Campbell		Rue	75.0	225
2250	2341-84	W N Campbell		Rue	75.0	225
2250	2341-85	W N Campbell		irreg Ave Le Sage	irreg	1670
2250	2341-86	W N Campbell		irreg	irreg	1670
2250	2341-87	W N Campbell		irreg	irreg	1670
2250	2341-88	W N Campbell		Rue	75.0	225
2250	2341-89	W N Campbell		Rue	75.0	225
2250	2341-90	W N Campbell		Rue	75.0	225
2250	2341-91	W N Campbell		Rue	75.0	225
2250	2341-92	W N Campbell		Rue	75.0	225
2250	2341-93	W N Campbell		Rue	75.0	225
2250	2341-94	W N Campbell		Rue	75.0	225
2250	2341-95	W N Campbell		Rue	75.0	225
2250	2341-96	W N Campbell		Rue	75.0	225
2250	2341-97	W N Campbell		Rue	75.0	225
2250	2341-98	W N Campbell		Rue	75.0	225
2250	2341-99	W N Campbell		Rue	75.0	225
2250	2341-100	W N Campbell		Rue	75.0	225
2250	2341-101	W N Campbell		Rue	75.0	225
2250	2341-102	W N Campbell		Rue	75.0	225
2250	2341-103	W N Campbell		Rue	75.0	225
2250	2341-104	W N Campbell		Rue	75.0	225
2250	2341-105	W N Campbell		Rue	75.0	225
2250	2341-106	W N Campbell		Rue	75.0	225
2250	2341-107	W N Campbell		Rue	75.0	225
2250	2341-108	W N Campbell		Rue	75.0	225
2250	2341-109	W N Campbell		Rue	75.0	225
2250	2341-110	W N Campbell		Rue	75.0	225
2250	2341-111	W N Campbell		Rue	75.0	225
2250	2341-112	W N Campbell		irreg Ave Le Sage	irreg	1670
2250	2341-113	W N Campbell		irreg	irreg	1670
2250	2341-114	W N Campbell		irreg	irreg	1670
2250	2341-115	Rue		Rue	85.0	1416
2250	2342			42-42 St-Valler	irreg	110 Rap 470

QUARTIER SAINT-MALO,—ST. MALO WARD.

Noa	Propriétaires actuels Actual Proprietors	Prop. à la date du Cadastra Front Prop. at date of cadastra	Rua Street	Profond. Depth	Superfic.
2344-1	Ruelle.....				
2344-2	Télesph. Savard.....	17.6		44.30	7752
2344-3	Télesph. Savard.....	25.0	St-Valier	73.6	1837
2344-4	Télesph. Savard.....	25.0	"	80.0	2000
2344-5	Télesph. Savard.....	25.0	"	80.0	2150
2344-6	Ruelle.....	25.0	"	93.6	2437
2344-7	Q. J. Cartier Elect. Co.....	15.0	"	100.0	1500
2344-8	Q. J. Cartier Elect. Co.....	25.0	Rue Anger	100.0	2500
2344-9	Q. J. Cartier Elect. Co.....	25.0	"	100.0	2500
2344-10	Q. J. Cartier Elect. Co.....	25.0	"	100.0	2500
2344-11	Q. J. Cartier Elect. Co.....	25.0	"	100.0	2500
2344-12	Q. J. Cartier Elect. Co.....	25.0	"	100.0	2500
2344-13	Q. J. Cartier Elect. Co.....	25.0	"	100.0	2500
2344-14	Q. J. Cartier Elect. Co.....	25.0	"	100.0	2500
2344-15	Q. J. Cartier Elect. Co.....	25.0	"	100.0	2500
2344-16	Q. J. Cartier Electric Co.....	25.0	"	100.0	2500
2344-17	Q. J. Cartier Elect. Co.....	25.0	"	100.0	2500
2344-18	Ruelle.....	27.0	"	100.0	2500
2344-19	Q. J. Cartier Elect. Co.....	15.0	"	100.0	1500
2344-20	Q. J. Cartier Elect. Co.....	25.0	Ave Duineanil	100.0	2500
2344-21	Q. J. Cartier Elect. Co.....	25.0	"	73.0	1825
2344-22	Q. J. Cartier Elect. Co.....	25.0	"	72.6	1812
2344-23	Rue Anger.....	25.0	"	71.0	1775
2344-24	De Télesph. Savard.....	50.0	"	47.0	2350
2344-25	Fred. Marquis.....	27.6	St-Valier	88.6	2433
2344-26	Wm Beardsell.....	22.0	"	95.0	2000
2344-27	J. A. Langlois.....	22.0	"	101.0	2222
2344-28	John Duggan, sr.....	22.0	"	107.0	2354
2344-29	John Martin.....	22.0	"	113.0	2480
2344-29a	C. J. Carpenter.....	24.0	"	119.0	2618
2344-30	Ruelle.....	27.6	"	125.0	3451
2344-31	J. B. Savard.....	15.0	"	165.0	2475
2344-32	J. B. Savard.....	25.0	Anger	75.0	1875
2344-33	Can. Pacific Ry Co.....	25.0	"	75.0	1875
2344-34	Can. Pacific Ry Co.....	25.0	"	75.0	1875
2344-35	Can. Pacific Ry Co.....	25.0	"	75.0	1875
2344-36	Q. J. Cartier Elect. Co.....	25.0	"	75.0	1875
2344-37	Q. J. Cartier Elect. Co.....	25.0	"	75.0	1875
2344-38		25.0	"	75.0	1875
2344-39	Q. J. Cartier Elect. Co.....	25.0	"	75.0	1875
2344-40	Q. J. Cartier Elect. Co.....	25.0	"	75.0	1875
2344-41	Q. J. Cartier Elect. Co.....	25.0	"	77.0	1875
2344-42	Q. J. Cartier Elect. Co.....	25.0	"	75.0	1875
2344-43	Frontenac Gas Co.....	25.0	"	75.0	1875
2344-44	Frontenac Gas Co.....	32.6	Avenue	60.0	2145
2344-45	Frontenac Gas Co.....	25.0	"	64.0	1600
2344-46	Frontenac Gas Co.....	25.0	"	62.0	1550
2344-47	Frontenac Gas Co.....	25.0	"	60.0	1550
2344-48	Frontenac Gas Co.....	25.0	"	58.0	1450
2344-49	Ruelle.....	32.6	"	56.0	1820
2344-50	Q. J. Cartier Elect. Co.....	15.0	"	165.0	2475
2344-51	Q. J. Cartier Elect. Co.....	25.0	Trudelle	75.0	1875
2344-52	Q. J. Cartier Elect. Co.....	25.0	"	75.0	1875
2344-53	Q. J. Cartier Elect. Co.....	25.0	"	75.0	1875
2344-54	Q. J. Cartier Elect. Co.....	25.0	"	75.0	1875
2344-55	Canadian Pacific Ry Co.....	25.0	"	75.0	1875
2344-56	Canadian Pacific Ry Co.....	25.0	"	75.0	1875
2344-57	Canadian Pacific Ry Co.....	25.0	"	75.0	1875
2344-58	L. P. Pelletier.....	25.0	"	75.0	1875
2344-59	L. P. Pelletier.....	25.0	"	75.0	1875
2344-60	John Martin.....	25.0	"	75.0	1875
2344-61	John Martin.....	25.0	"	75.0	1875
2344-62	Rue Trudelle.....	50.0	"	51.0	2575
2344-63	Oct. Ratté.....	32.6	St-Valier	70.6	2201
2344-64	Geo. Cardinal & al.....	25.0	"	68.0	1962
2344-65	Geo. Cardinal & al.....	25.0	"	85.0	2125

QUARTIER SAINT-MALO.—ST. MALO WARD.

No.	Propriétaires actuels Actuel Proprietors	Prop. à la date du Cadastre Prop. at date of cadastre	Rue Street	Profond. Depth	Superfic.
2344-66	Alfred Bédard, sr.				
2344-67	J. B. Juchereau	25.0	St-Valier	91.6	2287
2344-68	Jos. Robitaille & ad.	27.0	"	98.0	2450
2344-69	Ruelle	12.6	"	105.6	3428
2344-70	Oct. Ratté	15.0		165.0	4475
2344-71	Ths. Ouellet	25.0	Trudelle	75.0	1875
2344-72	Lamontagne & Sanson	25.0	"	75.0	1875
2344-73	Lamontagne & Sanson	25.0	"	75.0	1875
2344-74	Frs D. dit Secomelli	25.0	"	75.0	1875
2344-75	Frs D. dit Secomelli	25.0	"	75.0	1875
2344-76		25.0	"	75.0	1875
2344-77		25.0	"	75.0	1875
2344-78		25.0	"	75.0	1875
2344-79	Canadian Pacific Ry Co.	25.0	"	75.0	1875
2344-80	Canadian Pacific Ry Co.	25.0	"	75.0	1875
2344-81	Canadian Pacific Ry Co.	25.0	"	75.0	1875
2344-82	Q. J. Cartier Elect. Co.	25.0	"	75.0	1875
2344-83	Q. J. Cartier Elect. Co.	25.0	"	75.0	1875
2344-84	Q. J. Cartier Elect. Co.	25.0	"	75.0	1875
2344-85	Ruelle	15.0		375.0	6025
2344-86	Ruelle	15.0		105.0	2475
2344-87	Frontenac Gas Co.	12.6		34.0	1755
2344-88	Frontenac Gas Co.	25.0		52.0	1300
2344-89	Frontenac Gas Co.	25.0		50.0	1250
2344-90	Frontenac Gas Co.	25.0		48.0	1200
2344-91	Frontenac Gas Co.	25.0		46.0	1150
2344-92	Frontenac Gas Co.	32.6		44.0	1430
2344-93	Q. J. Cartier Elect. Co.	25.0	Boutillier	75.0	1875
2344-94	Canadian Pacific Ry Co.	25.0	"	75.0	1875
2344-95	Canadian Pacific Ry Co.	25.0	"	75.0	1875
2344-96	Canadian Pacific Ry Co.	25.0	"	75.0	1875
2344-97		25.0	"	75.0	1875
2344-98		25.0	"	75.0	1875
2344-99		25.0	"	75.0	1875
2344-100		25.0	"	75.0	1875
2344-101		25.0	"	75.0	1875
2344-102		25.0	"	75.0	1875
2344-103		25.0	"	75.0	1875
2344-104		25.0	"	75.0	1875
2344-105		25.0	"	75.0	1875
2344-106		25.0	"	75.0	1875
2344-107	Hilarion Gauthier	25.0	"	75.0	1875
2344-108	Rue Boutillier	50.0		560.0	28000
2344-109	Canadian Pacific Ry Co.	12.0		42.0	1365
2344-110	Canadian Pacific Ry Co.	25.0		25.0	950
2344-111	Canadian Pacific Ry Co.	25.0		16.0	900
2344-112	Canadian Pacific Ry Co.	25.0		34.0	850
2344-113	Canadian Pacific Ry Co.	25.0		20.0	800
2344-114	Canadian Pacific Ry Co.	25.0		10.0	700
2344-115	Canadian Pacific Ry Co.	12.6		28.0	910
2344-116	Ruelle	15.0		215.0	3225
2344-117	Canadian Pacific Ry Co.	25.0	Boutillier	100.0	2500
2344-118		25.0	"	100.0	2500
2344-119		25.0	"	100.0	2500
2344-120		25.0	"	100.0	2500
2344-121		25.0	"	100.0	2500
2344-122		25.0	"	100.0	2500
2344-123		25.0	"	100.0	2500
2344-124		25.0	"	100.0	2500
2344-125		25.0	"	100.0	2500
2344-126		25.0	"	100.0	2500
2344-127		25.0	"	100.0	2500
2344-128		25.0	"	100.0	2500
2344-129		25.0	"	100.0	2500
2344-130		25.0	"	100.0	2500
2344-131		25.0	"	100.0	2500

QUARTIER SAINT-MALO.—ST. MALO WARD.

Noa	Propriétaires actuels Actual Proprietors	Prop. à la date du Cadastre Prop. at data of cadastre	Front Front	Rue Street	Profond. Depth	Superfic.
2344-132			25.0	Boutillier	100.0	2500
2344-133	Pierre Cardinal.....		25.0	"	100.0	2500
2344-134	Pierre Cardinal.....		25.0	"	100.0	2500
2344-135	Ruelle.....		15.0		425.0	6375
2344-136	Jos. Robitaille & al.....		25.0	Ave Lesage	100.0	2500
2344-137	Jos. Robitaille & al.....		25.0	"	100.0	2500
2344-138	Jos. Robitaille & al.....		25.0	"	100.0	2500
2344-139	Jos. Robitaille & al.....		25.0	"	100.0	2500
2344-140	Jos. Robitaille & al.....		25.0	"	100.0	2500
2344-141	Jos. Robitaille & al.....		25.0	"	100.0	2500
2344-142	Jos. Robitaille & al.....		25.0	"	100.0	2500
2344-143	Jos. Robitaille & al.....		25.0	"	100.0	2500
2344-144	Jos. Robitaille & al.....		25.0	"	100.0	2500
2344-145	Jos. Robitaille.....		25.0	"	100.0	2500
2344-146	Ferd. Goulin.....		25.0	"	100.0	2500
2344-147	Ferd. Goulin.....		25.0	"	100.0	2500
2344-148	Emile Côté.....		25.0	"	100.0	2500
2344-149			25.0	"	100.0	2500
2344-150	C. Jos. Simard.....		25.0	"	100.0	2500
2344-151			25.0	"	100.0	2500
2344-152			25.0	"	100.0	2500
2344-153	Ruelle.....		15.0	"	215.0	3225
2344-154	J. A. Rolland.....		32.6	St-Valier	78.0	2535
2344-155	Onés. Dorval.....		25.0	"	85.6	137½
2344-156	Jos. E. Rousseau.....		25.0	"	92.6	231¼
2344-157	David Barrette.....		25.0	"	99.0	2475
2344-158	David Barrette.....		25.0	"	105.0	2625
2344-159	Patrick Gilmour.....		25.0	"	112.6	281¼
2344-160	Patrick Gilmour & al.....		25.0	"	120.0	3000
2344-161	De Nap. Jolin.....		12.6		129.6	4209
2344-162	Avenue Lesage.....		60.0	irrég.	irrég.	40800
2344a	Cie du chemin de fer Gosford.....		irrég.		irrég.	8 arp. 9 p.
2345-1	Ruelle.....		21.0		450.0	5250
2345-2	Avenue Dumesnil.....		60.0		100.0	6000
2345-3	Frontenac Gas Co.....		irrég.	Ave Dumesnil	irrég.	50
2345-4	Frontenac Gas Co.....		25.0	"	irrég.	62½
2345-5	Frontenac Gas Co.....		25.0	"	irrég.	100
2345-6	Rue.....		50.0		255.0	12750
2345-7	Frontenac Gas Co.....		32.6	Ave Dumesnil	irrég.	92
2345-8	Frontenac Gas Co.....		25.0	"	irrég.	271
2345-9	Frontenac Gas Co.....		25.0	"	irrég.	123
2345-10	Frontenac Gas Co.....		25.0	"	irrég.	175
2345-11	Frontenac Gas Co.....		25.0	"	irrég.	421
2345-12	Frontenac Gas Co.....		12.6	"	irrég.	611
2345-13	Avenue.....		60.0		165.0	2700
2345-14	Rue.....		50.0		255.0	12750
2345-15	Frontenac Gas Co.....		31.6	Ave Dumesnil	irrég.	681
2345-16	Frontenac Gas Co.....		25.0	"	irrég.	571
2345-17	Frontenac Gas Co.....		25.0	"	irrég.	121
2345-18	Frontenac Gas Co.....		25.0	"	irrég.	121
2345-19	Frontenac Gas Co.....		25.0	"	irrég.	121
2345-20	Frontenac Gas Co.....		25.0	"	irrég.	121
2345-21	Avenue.....		100.0		60.0	1200
2345-22	Rue.....		50.0		125.0	11900
2345-23	Alfred Robitaille.....		12.6	Ave Dumesnil	irrég.	72
2345-24	Alfred Robitaille.....		5	"	irrég.	275
2345-25	Alfred Robitaille.....		5	"	irrég.	92
2345-26	Alfred Robitaille.....		25.0	"	irrég.	971
2345-27	Alfred Robitaille.....		25.0	"	irrég.	1022
2345-28	Alfred Robitaille.....		25.0	"	irrég.	1022
2345-29	Alfred Robitaille.....		25.0	"	irrég.	1022
2345-30	Alfred Robitaille.....		25.0	"	irrég.	1022
2345-31	Avenue Dumesnil.....		60.		215.0	12900
2345-32	Avenue Lesage.....		60.0		150.0	11100
2345-46	Alfred Robitaille.....		12.6	Ave Dumesnil	irrég.	247
2345-47	Alfred Robitaille.....		25	"	25.0	1871

QUARTIER SAINT-MALO.—ST. MALO WARD

partic.	Nos	Propriétaires actuels Actual Proprietors	Prop. à la date du Cadastra Front Prop. at date of cadastral	Rue Straat	Profond. Dapth	Superfic.
2500	2345-48	Alfred Robitaille.....	45.0	Ave Dumesnil	75.0	1875
2500	2345-49	Alfred Robitaille.....	45.0	"	75.0	1875
2500	2345-50	Alfred Robitaille.....	45.0	"	75.0	1875
637.5	2345-51	Alfred Robitaille.....	25.0	"	75.0	1875
2500	2345-52	Alfred Robitaille.....	45.0	"	75.0	1875
2500	2345-53	Alfred Robitaille.....	32.6	"	75.0	2437
2500	2345-54	Ruelle.....	1.0	"	415.0	3225
2500	2345-55a	Alfred Robitaille.....	irrég.	"	irrég.	504
2500	2345-55b	Ruelle.....	irrég.	"	irrég.	345
2500	2345-55c	Alfred Robitaille.....	25.0	Boutillier	100.0	2500
2500	2345-55d	Alfred Robitaille.....	irrég.	"	irrég.	1050
2500	2345-56	Frontenac Gas Co.....	32.6	Ave Dumesnil	75.0	2437
2500	2345-57	Frontenac Gas Co.....	25.0	"	75.0	1875
2500	2345-58	Frontenac Gas Co.....	45.0	"	75.0	1875
2500	2345-59	Frontenac Gas Co.....	25.0	"	75.0	1875
2500	2345-60	Frontenac Gas Co.....	45.0	"	75.0	1875
2500	2345-61	Frontenac Gas Co.....	32.6	"	75.0	2437
2500	2345-62	Ruelle.....	15.0	"	16.0	2475
2500	2345-63	Frontenac Gas Co.....	45.0	Boutillier	75.0	1875
2500	2345-64a	Frontenac Gas Co.....	25.0	"	75.0	1875
2500	2345-64b	Frontenac Gas Co.....	irrég.	"	irrég.	825
3225	2345-65	Ruelle.....	15.0	"	75.0	1050
2535	2345-66	Frontenac Gas Co.....	25.0	Trudelle	75.0	1875
137 1/2	2345-67	Frontenac Gas Co.....	45.0	"	75.0	1875
312 1/2	2345-68a	Frontenac Gas Co.....	42.5	"	75.0	1687
2475	2345-68b	Frontenac Gas Co.....	irrég.	"	irrég.	48
2625	2345-69	Frontenac Gas Co.....	32.6	Ave Dumesnil	75.0	2437
812 1/2	2345-70	Frontenac Gas Co.....	35.0	"	75.0	1875
3000	2345-71	Frontenac Gas Co.....	45.0	"	75.0	1875
4200	2345-72	Frontenac Gas Co.....	45.0	"	75.0	1875
9.0	2345-73	Frontenac Gas Co.....	25.0	"	75.0	1875
2500	2345-74	Frontenac Gas Co.....	45.0	"	75.0	1875
6000	2345-75	Ruelle.....	32.6	"	75.0	2437
50	2345-76	Frontenac Gas Co.....	15.0	"	195.0	2475
62 1/2	2345-77	Frontenac Gas Co.....	25.0	Trudelle	75.0	1875
1275	2345-78a	Frontenac Gas Co.....	35.0	"	75.0	1875
6000	2345-78b	Frontenac Gas Co.....	irrég.	"	irrég.	450
1275	2345-79	Ruelle.....	15.0	"	94.0	1410
60	2345-80	Frontenac Gas Co.....	45.0	Auger	75.0	1875
275	2345-81	Frontenac Gas Co.....	25.0	"	75.0	1875
345	2345-82	Frontenac Gas Co.....	25.0	"	75.0	1875
375	2345-83	Frontenac Gas Co.....	Auger	"	75.0	1875
42	2345-84	Frontenac Gas Co.....	Ave Dumesnil	"	75.0	1875
612	2345-85	Frontenac Gas Co.....	"	"	75.0	1875
2000	2345-86	Frontenac Gas Co.....	"	"	75.0	1875
1275	2345-87	Frontenac Gas Co.....	"	"	100.0	1500
60	2345-88	Ruelle.....	4	"	50.0	2500
575	2345-89	Frontenac Gas Co.....	Auger	"	100.0	2500
104	2345-90	Frontenac Gas Co.....	25.0	"	100.0	2500
100	2345-91	Frontenac Gas Co.....	25.0	"	100.0	2500
25	2345-92	Frontenac Gas Co.....	25.0	"	100.0	2500
1000	2345-93	Ruelle.....	18	"	100.0	1000
900	2345-94	Frontenac Gas Co.....	Auger	"	100.0	2500
1100	2345-95	Frontenac Gas Co.....	"	"	100.0	2500
74	2345-96	Frontenac Gas Co.....	"	"	150.0	2500
275	2345-97	Frontenac Gas Co.....	"	"	100.0	2500
925	2345-98	Assoc. Terrains Sans Brûl	25.0	"	100.0	2500
975	2345-99	Assoc. Terrains Sans Brûl	25.0	"	100.0	2500
1025	2346-00	Assoc. Terrains Sans Brûl	25.0	"	100.0	2500
1025	2346-01	Assoc. Terrains Sans Brûl	25.0	"	100.0	2500
1275	2346-02	Assoc. Terrains Sans Brûl	25.0	"	100.0	2500
1100	2346-03	Assoc. Terrains Sans Brûl	25.0	"	100.0	2500
1500	2346-04	Assoc. Terrains Sans Brûl	25.0	"	100.0	2500
1200	2346-05	Assoc. Terrains Sans Brûl	25.0	"	100.0	2500
1100	2346-06	Assoc. Terrains Sans Brûl	25.0	"	100.0	2500
4437	2346-07	Assoc. Terrains Sans Brûl	25.0	"	100.0	2500
1875	2346-08	Assoc. Terrains Sans Brûl	25.0	"	100.0	2500

QUARTIER SAINT-MALO.—ST. MALO WARD.

No	Propriétaires actuels Actual Proprietors	Prop. à la date du Cadastre Prop. at date of cadastra	Rue Street	Profond. Dapth	Superfic.
2345-107	Assoc. Terrains Sans Bruit.....		25.0 Auger	100.0	2500
2345-108	Assoc. Terrains Sans Bruit.....		25.0 "	100.0	2500
2345-109	Assoc. Terrains Sans Bruit.....		25.0 "	100.0	2500
2345-110	Assoc. Terrains Sans Bruit.....		25.0 "	100.0	2500
2345-111	Ruelle.....		15.0 "	100.0	1500
2345-112	Assoc. Terrains Sans Bruit.....		25.0 Ste-Thérèse	75.0	1875
2345-113	Assoc. Terrains Sans Bruit.....		25.0 "	75.0	1875
2345-114	Assoc. Terrains Sans Bruit.....		25.0 "	75.0	1875
2345-115	Assoc. Terrains Sans Bruit.....		25.0 "	75.0	1875
2345-116	Rue Auger.....		50.0	525.0	26250
2345-117	Assoc. Terrains Sans Bruit.....		32.6 Ste-Thérèse	75.0	437
2345-118	Assoc. Terrains Sans Bruit.....		25.0 "	75.0	1875
2345-119	Assoc. Terrains Sans Bruit.....		25.0 "	75.0	1875
2345-120	Assoc. Terrains Sans Bruit.....		25.0 "	75.0	1875
2345-121	Assoc. Terrains Sans Bruit.....		25.0 "	75.0	1875
2345-122	Assoc. Terrains Sans Bruit.....		32.0 "	75.0	1875
2345-123	Ruelle.....		50.0	165.0	2475
2345-124	Assoc. Terrains Sans Bruit.....		25.0 Auger	75.0	1875
2345-125	Assoc. Terrains Sans Bruit.....		25.0 "	75.0	1875
2345-126	Assoc. Terrains Sans Bruit.....		25.0 "	75.0	1875
2345-127	Assoc. Terrains Sans Bruit.....		25.0 "	75.0	1875
2345-128	Assoc. Terrains Sans Bruit.....		25.0 "	75.0	1875
2345-129	Assoc. Terrains Sans Bruit.....		25.0 "	75.0	1875
2345-130	Assoc. Terrains Sans Bruit.....		25.0 "	75.0	1875
2345-131	Assoc. Terrains Sans Bruit.....		25.0 "	75.0	1875
2345-132	Assoc. Terrains Sans Bruit.....		25.0 "	75.0	1875
2345-133	Assoc. Terrains Sans Bruit.....		25.0 "	75.0	1875
2345-134	Assoc. Terrains Sans Bruit.....		25.0 "	75.0	1875
2345-135	Assoc. Terrains Sans Bruit.....		25.0 "	75.0	1875
2345-136	Assoc. Terrains Sans Bruit.....		25.0 "	75.0	1875
2345-137	Assoc. Terrains Sans Bruit.....		25.0 "	75.0	1875
2345-138	Frontenac Gas Co.....		25.0 "	75.0	1875
2345-139	Frontenac Gas Co.....		25.0 "	75.0	1875
2345-140	Frontenac Gas Co.....		25.0 "	75.0	1875
2345-140a	Frontenac Gas Co.....		25.0 "	75.0	1875
2345-141	Ruelle.....		irrég. "	75.0	900
2345-142a	Frontenac Gas Co.....		15.0	430.0	6450
2345-142b	Frontenac Gas Co.....		irrég. Bontillier	25.0	350
2345-143	Frontenac Gas Co.....		25.0 "	75.0	1875
2345-144	Frontenac Gas Co.....		25.0 "	75.0	1875
2345-145	Frontenac Gas Co.....		25.0 "	75.0	1875
2345-146	Frontenac Gas Co.....		25.0 "	75.0	1875
2345-147	Frontenac Gas Co.....		25.0 "	75.0	1875
2345-148	Frontenac Gas Co.....		25.0 "	75.0	1875
2345-149	Frontenac Gas Co.....		25.0 "	75.0	1875
2345-150	Frontenac Gas Co.....		25.0 "	75.0	1875
2345-151	Frontenac Gas Co.....		25.0 "	75.0	1875
2345-152	Frontenac Gas Co.....		25.0 "	75.0	1875
2345-153	Frontenac Gas Co.....		25.0 "	75.0	1875
2345-154	Frontenac Gas Co.....		25.0 "	75.0	1875
2345-155	Frontenac Gas Co.....		25.0 "	75.0	1875
2345-156	Frontenac Gas Co.....		25.0 "	75.0	1875
2345-157	Frontenac Gas Co.....		25.0 "	75.0	1875
2345-158	Frontenac Gas Co.....		25.0 "	75.0	1875
2345-159	Rue Trudelle.....		50.0	335.0	26250
2345-160	Assoc. Terrains Sans Bruit.....		25.0 Ste-Thérèse	75.0	1875
2345-161	Assoc. Terrains Sans Bruit.....		25.0 "	75.0	1875
2345-162	Assoc. Terrains Sans Bruit.....		25.0 "	75.0	1875
2345-163	Assoc. Terrains Sans Bruit.....		25.0 "	75.0	1875
2345-164	Assoc. Terrains Sans Bruit.....		25.0 "	75.0	1875
2345-165	Assoc. Terrains Sans Bruit.....		25.0 "	75.0	1875
2345-166	Ruelle.....		15.0	165.0	2475
2345-167	Assoc. Terrains Sans Bruit.....		25.0 Trudelle	75.0	1875
2345-168	Assoc. Terrains Sans Bruit.....		25.0 "	75.0	1875
2345-169	Assoc. Terrains Sans Bruit.....		25.0 "	75.0	1875
2345-170	Assoc. Terrains Sans Bruit.....		25.0 "	75.0	1875

QUARTIER SAINT-MALO.—ST. MALO WARD.

Noe	Propriétaires actuels Actuel Propriétaire	Prop. à la date du Cadastre Prop. et date de cadastre	Front	Rue Street	Profond. Depth	Superfic.
2345-232a	Assoc. Terrains Sans Bruit		irrég.	Bouillier	irrég.	2500
2345-233	Ruelle		15.0		505.0	7575
2345-234a	Assoc. Terrains Sans Bruit		irrég.	Ave Lesage	irrég.	300
2345-234b	Assoc. Terrains Sans Bruit		010.0		100.0	2200
2345-234c	Assoc. Terrains Sans Bruit		25.0		100.0	2500
2345-235	Assoc. Terrains Sans Bruit		25.0		100.0	2500
2345-236	Assoc. Terrains Sans Bruit		25.0		100.0	2500
2345-237	Assoc. Terrains Sans Bruit		25.0		100.0	2500
2345-238	Assoc. Terrains Sans Bruit		25.0		100.0	2500
2345-239	Assoc. Terrains Sans Bruit		25.0		100.0	2500
2345-240	Assoc. Terrains Sans Bruit		25.0		100.0	2500
2345-241	Assoc. Terrains Sans Bruit		25.0		100.0	2500
2345-242	Assoc. Terrains Sans Bruit		25.0		100.0	2500
2345-243	Assoc. Terrains Sans Bruit		25.0		100.0	2500
2345-244	Assoc. Terrains Sans Bruit		25.0		100.0	2500
2345-245	Assoc. Terrains Sans Bruit		25.0		100.0	2500
2345-246	Assoc. Terrains Sans Bruit		25.0		100.0	2500
2345-247	Assoc. Terrains Sans Bruit		25.0		100.0	2500
2345-248	Assoc. Terrains Sans Bruit		25.0		100.0	2500
2345-249	Assoc. Terrains Sans Bruit		25.0		100.0	2500
2345-250	Assoc. Terrains Sans Bruit		25.0		100.0	2500
2345-251	Assoc. Terrains Sans Bruit		25.0		100.0	2500
2345-252	Assoc. Terrains Sans Bruit		25.0		100.0	2500
2345-253	Assoc. Terrains Sans Bruit		25.0		100.0	2500
2345-254	Avenue Lesage		50.0		632.0	37020
2345-308	Rue Ste-Thérèse		15.0		755.0	37750
2345-309	Assoc. Terrains Sans Bruit		15.0	St-Thérèse	75.0	1875
2345-310	Assoc. Terrains Sans Bruit		25.0		75.0	1875
2345-311	Assoc. Terrains Sans Bruit		15.0		75.0	1875
2345-312	Assoc. Terrains Sans Bruit		15.0		75.0	1875
2345-313	Ruelle		15.0		100.0	1500
2345-314	Assoc. Terrains Sans Bruit		25.0	Anger	100.0	2500
2345-315	Assoc. Terrains Sans Bruit		25.0		100.0	2500
2345-316	Assoc. Terrains Sans Bruit		25.0		100.0	2500
2345-317	Assoc. Terrains Sans Bruit		25.0		100.0	2500
2345-318	Assoc. Terrains Sans Bruit		25.0		100.0	2500
2345-319	Assoc. Terrains Sans Bruit		25.0		100.0	2500
2345-320	Assoc. Terrains Sans Bruit		25.0		100.0	2500
2345-321	Assoc. Terrains Sans Bruit		25.0		100.0	2500
2345-322	Assoc. Terrains Sans Bruit		25.0		100.0	2500
2345-323	Assoc. Terrains Sans Bruit		25.0		100.0	2500
2345-324	Assoc. Terrains Sans Bruit		25.0		100.0	2500
2345-325	Assoc. Terrains Sans Bruit		25.0		100.0	2500
2345-326	Assoc. Terrains Sans Bruit		25.0		100.0	2500
2345-327	Assoc. Terrains Sans Bruit		25.0		100.0	2500
2345-328	Assoc. Terrains Sans Bruit		25.0		100.0	2500
2345-329	Assoc. Terrains Sans Bruit		25.0		100.0	2500
2345-330	Assoc. Terrains Sans Bruit		010.0		100.0	2000
2345-331	Rue Anger		100.0		507.0	25350
2345-332	Assoc. Terrains Sans Bruit		15.0	St-Thérèse	75.0	2430
2345-333	Assoc. Terrains Sans Bruit		15.0		75.0	1875
2345-334	Assoc. Terrains Sans Bruit		15.0		75.0	1875
2345-335	Assoc. Terrains Sans Bruit		15.0		75.0	1875
2345-336	Assoc. Terrains Sans Bruit		15.0		75.0	1875
2345-337	Assoc. Terrains Sans Bruit		32.0		75.0	2430
2345-338	Ruelle		15.0		165.0	2475
2345-339	Assoc. Terrains Sans Bruit		25.0	Anger	5.0	1875
2345-340	Assoc. Terrains Sans Bruit		25.0		75.0	1875
2345-341	Assoc. Terrains Sans Bruit		25.0		75.0	1875
2345-342	Assoc. Terrains Sans Bruit		25.0		75.0	1875
2345-343	Assoc. Terrains Sans Bruit		25.0		75.0	1875
2345-344	Assoc. Terrains Sans Bruit		25.0		75.0	1875
2345-345	Assoc. Terrains Sans Bruit		25.0		75.0	1875
2345-346	Assoc. Terrains Sans Bruit		25.0		75.0	1875
2345-347	Assoc. Terrains Sans Bruit		25.0		75.0	1875
2345-348	Assoc. Terrains Sans Bruit		25.0		75.0	1875

QUARTIER SAINT-MALO.—ST. MALO WARD.

Surf.	Noe	Propriétaires actuels Actual Proprietors	Prop. à la date du Cadastre Prop. at date of cadastre	Front Front	Rue Street	Profond. Depth	Superfic.
2500	4345-349	Assoc. Terrains Sans Bruit					
2575	4345-350	Assoc. Terrains Sans Bruit		25.0	Anger	75.0	1875
300	4345-351	Assoc. Terrains Sans Bruit		25.0	"	75.0	1875
2200	4345-352	Assoc. Terrains Sans Bruit		25.0	"	75.0	1875
2500	4345-353	Assoc. Terrains Sans Bruit		25.0	"	75.0	1875
2500	4345-354	Assoc. Terrains Sans Bruit		25.0	"	75.0	1875
2500	4345-354	Assoc. Terrains Sans Bruit		25.0	"	75.0	1875
2500	4345-355	Ruelle		16.0	"	75.0	2700
2500	4345-356	Assoc. Terrains Sans Bruit		18.0	"	400.0	6000
2500	4345-357	Assoc. Terrains Sans Bruit		irreg.	Turdelle	75.0	2450
2500	4345-358	Assoc. Terrains Sans Bruit		25.0	"	75.0	1875
2500	4345-359	Assoc. Terrains Sans Bruit		25.0	"	75.0	1875
2500	4345-360	Assoc. Terrains Sans Bruit		25.0	"	75.0	1875
2500	4345-361	Assoc. Terrains Sans Bruit		25.0	"	75.0	1875
2500	4345-362	Assoc. Terrains Sans Bruit		25.0	"	75.0	1875
2500	4345-363	Assoc. Terrains Sans Bruit		25.0	"	75.0	1875
2500	4345-364	Assoc. Terrains Sans Bruit		25.0	"	75.0	1875
2500	4345-365	Assoc. Terrains Sans Bruit		25.0	"	75.0	1875
2500	4345-366	Assoc. Terrains Sans Bruit		25.0	"	75.0	1875
2500	4345-367	Assoc. Terrains Sans Bruit		25.0	"	75.0	1875
2500	4345-368	Assoc. Terrains Sans Bruit		25.0	"	75.0	1875
2500	4345-369	Assoc. Terrains Sans Bruit		25.0	"	75.0	1875
2500	4345-370	Assoc. Terrains Sans Bruit		25.0	"	75.0	1875
2500	4345-371	Assoc. Terrains Sans Bruit		25.0	"	75.0	1875
2500	4345-372	Ruelle Turdelle		42.0	"	75.0	1875
2500	4345-373	Assoc. Terrains Sans Bruit		25.0	"	400.0	2500
2500	4345-374	Assoc. Terrains Sans Bruit		32.0	St. Therese	75.0	2430
2500	4345-375	Assoc. Terrains Sans Bruit		25.0	"	75.0	1875
2500	4345-376	Assoc. Terrains Sans Bruit		25.0	"	75.0	1875
2500	4345-377	Assoc. Terrains Sans Bruit		25.0	"	75.0	1875
2500	4345-378	Assoc. Terrains Sans Bruit		25.0	"	75.0	1875
2500	4345-379	Ruelle		34.0	"	75.0	2430
2500	4345-380	Assoc. Terrains Sans Bruit		11.0	"	165.0	4175
2500	4345-381	Assoc. Terrains Sans Bruit		8.0	Turdelle	75.0	1875
2500	4345-382	Assoc. Terrains Sans Bruit		8.0	"	75.0	1875
2500	4345-383	Assoc. Terrains Sans Bruit		25.0	"	75.0	1875
2500	4345-384	Assoc. Terrains Sans Bruit		25.0	"	75.0	1875
2500	4345-385	Assoc. Terrains Sans Bruit		25.0	"	75.0	1875
2500	4345-386	Assoc. Terrains Sans Bruit		25.0	"	75.0	1875
2500	4345-387	Assoc. Terrains Sans Bruit		25.0	"	75.0	1875
2500	4345-388	Assoc. Terrains Sans Bruit		25.0	"	75.0	1875
2500	4345-389	Assoc. Terrains Sans Bruit		25.0	"	75.0	1875
2500	4345-390	Assoc. Terrains Sans Bruit		25.0	"	75.0	1875
2500	4345-391	Assoc. Terrains Sans Bruit		25.0	"	75.0	1875
2500	4345-392	Assoc. Terrains Sans Bruit		25.0	"	75.0	1875
2500	4345-393	Assoc. Terrains Sans Bruit		25.0	"	75.0	1875
2500	4345-394	Assoc. Terrains Sans Bruit		25.0	"	75.0	1875
2500	4345-395	Ruelle		10.0	"	75.0	3375
2500	4345-396	Assoc. Terrains Sans Bruit		15.0	"	300.0	4800
2500	4345-397	Assoc. Terrains Sans Bruit		25.0	Bouillier	75.0	1875
2500	4345-398	Assoc. Terrains Sans Bruit		25.0	"	75.0	1875
2500	4345-399	Assoc. Terrains Sans Bruit		25.0	"	75.0	1875
2500	4345-400	Assoc. Terrains Sans Bruit		25.0	"	75.0	1875
2500	4345-401	Assoc. Terrains Sans Bruit		25.0	"	75.0	1875
2500	4345-402	Assoc. Terrains Sans Bruit		25.0	"	75.0	1875
2500	4345-403	Assoc. Terrains Sans Bruit		25.0	"	75.0	1875
2500	4345-404	Assoc. Terrains Sans Bruit		25.0	"	75.0	1875
2500	4345-405	Assoc. Terrains Sans Bruit		25.0	"	75.0	1875
2500	4345-406	Assoc. Terrains Sans Bruit		25.0	"	75.0	1875
2500	4345-407	Assoc. Terrains Sans Bruit		25.0	"	75.0	1875
2500	4345-408	Assoc. Terrains Sans Bruit		25.0	"	75.0	1875
2500	4345-409	Assoc. Terrains Sans Bruit		25.0	"	75.0	1875
2500	4345-410	Assoc. Terrains Sans Bruit		25.0	"	75.0	1875
2500	4345-411	Rue Bouillier		25.0	"	75.0	1875
2500	4345-412	Assoc. Terrains Sans Bruit		25.0	"	123.0	23670
2500	4345-413	Assoc. Terrains Sans Bruit		17.0	St. Therese	75.0	2410
2500	4345-414	Assoc. Terrains Sans Bruit		25.0	"	75.0	1875
2500	4345-414	Assoc. Terrains Sans Bruit		25.0	"	75.0	1875

QUARTIER SAINT-MALO.—ST. MALO WARD.

Noe	Propriétaires actuels	Prop. à la date du Cadastre	Front	Rue	Profond.	Superficie
	Actual Proprietors	Prop. at date of cadastre		Street	Depth	
2345-415	Assoc. Terrains Sans Bruit.....		25.0	Ste-Thérèse	75.0	1875
2345-416	Assoc. Terrains Sans Bruit.....		25.0	"	75.0	1875
2345-417	Assoc. Terrains Sans Bruit.....		25.0	"	75.0	1875
2345-418	Assoc. Terrains Sans Bruit.....		25.0	"	75.0	1875
2345-419	Assoc. Terrains Sans Bruit.....		12.6	"	75.0	2437
2345-420	Ruelle.....		15.0	"	215.0	1225
2345-421	Assoc. Terrains Sans Bruit.....		25.0	Boutillier	100.0	2500
2345-422	Assoc. Terrains Sans Bruit.....		25.0	"	100.0	2500
2345-423	Assoc. Terrains Sans Bruit.....		25.0	"	100.0	2500
2345-424	Assoc. Terrains Sans Bruit.....		25.0	"	100.0	2500
2345-425	Assoc. Terrains Sans Bruit.....		25.0	"	100.0	2500
2345-426	Assoc. Terrains Sans Bruit.....		25.0	"	100.0	2500
2345-427	Assoc. Terrains Sans Bruit.....		25.0	"	100.0	2500
2345-428	Assoc. Terrains Sans Bruit.....		25.0	"	100.0	2500
2345-429	Assoc. Terrains Sans Bruit.....		25.0	"	100.0	2500
2345-430	Assoc. Terrains Sans Bruit.....		25.0	"	100.0	2500
2345-431	Assoc. Terrains Sans Bruit.....		25.0	"	100.0	2500
2345-432	Assoc. Terrains Sans Bruit.....		25.0	"	100.0	2500
2345-433	Assoc. Terrains Sans Bruit.....		25.0	"	100.0	2500
2345-434	Assoc. Terrains Sans Bruit.....		25.0	"	100.0	2500
2345-435	Assoc. Terrains Sans Bruit.....		11.0	"	100.0	2500
2345-436	Ruelle.....		15.0	"	37.5	5625
2345-437	Assoc. Terrains Sans Bruit.....		10.0	Ave Lesage	100.0	4500
2345-438	Assoc. Terrains Sans Bruit.....		25.0	"	100.0	2500
2345-439	Assoc. Terrains Sans Bruit.....		25.0	"	100.0	2500
2345-440	Assoc. Terrains Sans Bruit.....		25.0	"	100.0	2500
2345-441	Assoc. Terrains Sans Bruit.....		25.0	"	100.0	2500
2345-442	Assoc. Terrains Sans Bruit.....		25.0	"	100.0	2500
2345-443	Assoc. Terrains Sans Bruit.....		25.0	"	100.0	2500
2345-444	Assoc. Terrains Sans Bruit.....		25.0	"	100.0	2500
2345-445	Assoc. Terrains Sans Bruit.....		25.0	"	100.0	2500
2345-446	Assoc. Terrains Sans Bruit.....		25.0	"	100.0	2500
2345-447	Assoc. Terrains Sans Bruit.....		25.0	"	100.0	2500
2345-448	Assoc. Terrains Sans Bruit.....		25.0	"	100.0	2500
2345-449	Assoc. Terrains Sans Bruit.....		25.0	"	100.0	2500
2345-450	Assoc. Terrains Sans Bruit.....		25.0	"	100.0	2500
2345-451	Avenue Lesage.....		60.0	"	403.0	27180
2345-500	Avenue Lesage.....		60.0	"	133.0	7980
2345-501	Assoc. Terrains Sans Bruit.....		30.0	Ave Lesage	107.6	3228
2345-502	Assoc. Terrains Sans Bruit.....		30.0	Boutillier	107.6	3228
2345-503	Ruelle.....		15.0	"	215.0	1225
2345-504	Assoc. Terrains Sans Bruit.....		32.6	Melançon	75.0	2430
2345-505	Assoc. Terrains Sans Bruit.....		25.0	"	75.0	1875
2345-506	Assoc. Terrains Sans Bruit.....		25.0	"	75.0	1875
2345-507	Assoc. Terrains Sans Bruit.....		25.0	"	75.0	1875
2345-508	Assoc. Terrains Sans Bruit.....		25.0	"	75.0	1875
2345-509	Assoc. Terrains Sans Bruit.....		25.0	"	75.0	1875
2345-510	Assoc. Terrains Sans Bruit.....		25.0	"	75.0	1875
2345-511	Assoc. Terrains Sans Bruit.....		32.6	"	75.0	2430
2345-512	Rue Boutillier.....		50.0	"	113.0	5650
2345-513	Ruelle.....		15.0	"	165.0	2475
2345-514	Assoc. Terrains Sans Bruit.....		32.6	Melançon	96.0	3120
2345-515	Assoc. Terrains Sans Bruit.....		25.0	"	94.0	2350
2345-516	Assoc. Terrains Sans Bruit.....		25.0	"	92.0	2300
2345-517	Assoc. Terrains Sans Bruit.....		25.0	"	90.0	2250
2345-518	Assoc. Terrains Sans Bruit.....		25.0	"	88.0	2200
2345-519	Assoc. Terrains Sans Bruit.....		30.0	"	86.0	2790
2345-520	Rue Truelle.....		50.0	"	98.0	4900
2345-521	Ruelle.....		15.0	"	160.0	2400
2345-522	Assoc. Terrains Sans Bruit.....		32.6	Melançon	82.0	2660
2345-523	Assoc. Terrains Sans Bruit.....		25.0	"	80.0	2000
2345-524	Assoc. Terrains Sans Bruit.....		25.0	"	78.0	1950
2345-525	Assoc. Terrains Sans Bruit.....		25.0	"	75.0	1900
2345-526	Assoc. Terrains Sans Bruit.....		25.0	"	70.0	1750
2345-527	Assoc. Terrains Sans Bruit.....		25.0	"	70.0	1750
2345-528	Rue Auger.....		50.0	"	52.0	4100

QUARTIER SAINT-MALO.—ST. MALO WARD.

No.	Propriétaires actuels Actual Proprietors	Prop. à la date du Cadastre Prop. at date of cadastre	Front Street	Rue Street	Profond. Depth	Superfic.
2345-529	Assoc. Terrains Sans Bruit		25.0	Mélançon	80.0	1900
2345-530	Assoc. Terrains Sans Bruit		25.0	"	75.0	1900
2345-531	Assoc. Terrains Sans Bruit		25.0	"	75.0	1900
2345-532	Assoc. Terrains Sans Bruit		25.0	"	75.0	1900
2345-533	Rue Mélançon		40.0	"	85.0	4270
2345-534	Ruelle		15.0	"	90.0	1280
2345-535	Assoc. Terrains Sans Bruit		25.0	Mélançon	75.0	1875
2345-536	Assoc. Terrains Sans Bruit		25.0	"	75.0	1875
2345-537	Assoc. Terrains Sans Bruit		25.0	"	75.0	1875
2345-538	Assoc. Terrains Sans Bruit		25.0	"	75.0	1875
2345-539	Ruelle		15.0	"	100.0	1500
2345-540	Assoc. Terrains Sans Bruit		25.0	Anger	100.0	2500
2345-541	Assoc. Terrains Sans Bruit		25.0	"	100.0	2500
2345-542	Assoc. Terrains Sans Bruit		25.0	"	100.0	2500
2345-543	Assoc. Terrains Sans Bruit		25.0	"	100.0	2500
2345-544	Assoc. Terrains Sans Bruit		25.0	"	100.0	2500
2345-545	Assoc. Terrains Sans Bruit		25.0	"	100.0	2500
2345-546	Assoc. Terrains Sans Bruit		25.0	"	100.0	2500
2345-547	Assoc. Terrains Sans Bruit		25.0	"	100.0	2500
2345-548	Assoc. Terrains Sans Bruit		25.0	"	100.0	2500
2345-549	Assoc. Terrains Sans Bruit		25.0	"	100.0	2500
2345-550	Assoc. Terrains Sans Bruit		25.0	"	100.0	2500
2345-551	Assoc. Terrains Sans Bruit		25.0	"	100.0	2500
2345-552	Assoc. Terrains Sans Bruit		25.0	"	100.0	2500
2345-553	Assoc. Terrains Sans Bruit		25.0	"	100.0	2500
2345-554	Assoc. Terrains Sans Bruit		25.0	"	100.0	2500
2345-555	Assoc. Terrains Sans Bruit		25.0	"	100.0	2500
2345-556	Assoc. Terrains Sans Bruit		25.0	"	100.0	2500
2345-557	Assoc. Terrains Sans Bruit		25.0	"	100.0	2500
2345-558	Assoc. Terrains Sans Bruit		25.0	"	100.0	2500
2345-559	Assoc. Terrains Sans Bruit		25.0	"	100.0	2500
2345-560	Assoc. Terrains Sans Bruit		25.0	"	100.0	2500
2345-561	Assoc. Terrains Sans Bruit		25.0	"	100.0	2500
2345-562	Assoc. Terrains Sans Bruit		25.0	"	100.0	2500
2345-563	Assoc. Terrains Sans Bruit		25.0	"	100.0	2500
2345-564	Assoc. Terrains Sans Bruit		25.0	"	100.0	2500
2345-565	Assoc. Terrains Sans Bruit		25.0	"	100.0	2500
2345-566	Assoc. Terrains Sans Bruit		25.0	"	100.0	2500
2345-567	Rue Anger	irrég.	50.0	irrég.	100.0	5000
2345-568	Assoc. Terrains Sans Bruit		32.6	Mélançon	75.0	2430
2345-569	Assoc. Terrains Sans Bruit		25.0	"	75.0	1875
2345-570	Assoc. Terrains Sans Bruit		25.0	"	75.0	1875
2345-571	Assoc. Terrains Sans Bruit		25.0	"	75.0	1875
2345-572	Assoc. Terrains Sans Bruit		25.0	"	75.0	1875
2345-573	Assoc. Terrains Sans Bruit		25.0	"	75.0	1875
2345-574	Ruelle		15.0	"	100.0	1500
2345-575			25.0	Trudelle	75.0	1875
2345-576			25.0	"	75.0	1875
2345-577			25.0	"	75.0	1875
2345-578			25.0	"	75.0	1875
2345-579	Ruelle		15.0	"	100.0	1500
2345-580	Assoc. Terrains Sans Bruit		25.0	Anger	75.0	1875
2345-581	Assoc. Terrains Sans Bruit		25.0	"	75.0	1875
2345-582	Assoc. Terrains Sans Bruit		25.0	"	75.0	1875
2345-583	Assoc. Terrains Sans Bruit		25.0	"	75.0	1875
2345-584	Ruelle		15.0	"	100.0	1500
2345-585	Assoc. Terrains Sans Bruit		32.6	Dagneau	75.0	2430
2345-586	Assoc. Terrains Sans Bruit		25.0	"	75.0	1875
2345-587	Assoc. Terrains Sans Bruit		25.0	"	75.0	1875
2345-588	Assoc. Terrains Sans Bruit		25.0	"	75.0	1875
2345-589	Assoc. Terrains Sans Bruit		25.0	"	75.0	1875
2345-590	Assoc. Terrains Sans Bruit		25.0	"	75.0	1875
2345-591	Rue Dagneau		50.0	"	165.0	8250
2345-592	Assoc. Terrains Sans Bruit		32.6	Dagneau	75.0	2430
2345-593	Assoc. Terrains Sans Bruit		25.0	"	75.0	1875
2345-594	Assoc. Terrains Sans Bruit		25.0	"	75.0	1875

QUARTIER SAINT-MALO.—ST. MALO WARD.

Noe	Propriétaires actuels Actuel Propriétaire	Prop. à la date du Cadastre Prop. et date de cadastre	Rue Street	Profond. Depth	Superficie.
2345-595	Assoc. Terrains Sans Bruit		Daguean	75.0	1875
2345-596	Assoc. Terrains Sans Bruit		"	75.0	1875
2345-597	Assoc. Terrains Sans Bruit	12.0	"	75.0	2430
2345-598	Ruelle	18.0		165.0	2475
2345-599	Assoc. Terrains Sans Bruit	25.0	Auger	75.0	1875
2345-600	Assoc. Terrains Sans Bruit	25.0	"	75.0	1875
2345-601	Assoc. Terrains Sans Bruit	25.0	"	75.0	1875
2345-602	Assoc. Terrains Sans Bruit	25.0	"	75.0	1875
2345-603	Assoc. Terrains Sans Bruit	25.0	"	75.0	1875
2345-604	Assoc. Terrains Sans Bruit	25.0	"	75.0	1875
2345-605	Assoc. Terrains Sans Bruit	25.0	"	75.0	1875
2345-606	Assoc. Terrains Sans Bruit	25.0	"	75.0	1875
2345-607	Assoc. Terrains Sans Bruit	25.0	"	75.0	1875
2345-608	Assoc. Terrains Sans Bruit	25.0	"	75.0	1875
2345-609	Assoc. Terrains Sans Bruit	15.0		235.0	1175
2345-610	Assoc. Terrains Sans Bruit	irrég.		irrég.	1100
2345-611	Assoc. Terrains Sans Bruit	irrég.		irrég.	15.00
2345-612	Assoc. Terrains Sans Bruit	25.0	"	75.0	1875
2345-613	Assoc. Terrains Sans Bruit	25.0	"	75.0	1875
2345-614	Assoc. Terrains Sans Bruit	25.0	"	75.0	1875
2345-615	Assoc. Terrains Sans Bruit	25.0	"	75.0	1750
2345-616	Assoc. Terrains Sans Bruit	25.0	"	75.0	1750
2345-617	Assoc. Terrains Sans Bruit	25.0	Trudelle	75.0	1875
2345-618	Rue Trudelle	0.0		41.00	2200
2345-619	Assoc. Terrains Sans Bruit	32.0	Trudelle	75.0	2430
2345-620	Assoc. Terrains Sans Bruit	25.0	"	75.0	1875
2345-621	Assoc. Terrains Sans Bruit	25.0	"	75.0	1875
2345-622	Assoc. Terrains Sans Bruit	25.0	"	75.0	1875
2345-623	Assoc. Terrains Sans Bruit	25.0	"	75.0	1875
2345-624	Assoc. Terrains Sans Bruit	25.0	"	75.0	2130
2345-625	Ruelle	15.0		105.0	2475
2345-626	Assoc. Terrains Sans Bruit	25.0	Boutillier	75.0	1875
2345-627	Assoc. Terrains Sans Bruit	25.0	"	75.0	1875
2345-628	Assoc. Terrains Sans Bruit	25.0	"	75.0	1875
2345-629	Assoc. Terrains Sans Bruit	25.0	"	75.0	1875
2345-630	Ruelle	15.0		105.0	1500
2345-631	Assoc. Terrains Sans Bruit	25.0	Trudelle	75.0	1875
2345-632	Assoc. Terrains Sans Bruit	25.0	"	75.0	1875
2345-633	Assoc. Terrains Sans Bruit	25.0	"	75.0	1875
2345-634	Assoc. Terrains Sans Bruit	25.0	"	75.0	1875
2345-635	Ruelle	15.0		105.0	2475
2345-636	Assoc. Terrains Sans Bruit	25.0	Daguean	75.0	2430
2345-637	Assoc. Terrains Sans Bruit	25.0	"	75.0	1875
2345-638	Assoc. Terrains Sans Bruit	25.0	"	75.0	1875
2345-639	Assoc. Terrains Sans Bruit	25.0	"	75.0	1875
2345-640	Assoc. Terrains Sans Bruit	25.0	"	75.0	1875
2345-641	Assoc. Terrains Sans Bruit	25.0	"	75.0	2430
2345-642	Rue Daguean	50.0		115.0	8250
2345-643	Assoc. Terrains Sans Bruit	32.0	Daguean	75.0	2430
2345-644	Assoc. Terrains Sans Bruit	25.0	"	75.0	1875
2345-645	Assoc. Terrains Sans Bruit	25.0	"	75.0	1875
2345-646	Assoc. Terrains Sans Bruit	25.0	"	75.0	1875
2345-647	Assoc. Terrains Sans Bruit	25.0	"	75.0	1875
2345-648	Assoc. Terrains Sans Bruit	12.0	"	75.0	2430
2345-649	Ruelle	15.0		165.0	2475
2345-650	Assoc. Terrains Sans Bruit	25.0	Trudelle	75.0	1875
2345-651	Assoc. Terrains Sans Bruit	25.0	"	70.0	1750
2345-652	Assoc. Terrains Sans Bruit	25.0	"	50.0	1250
2345-653	Assoc. Terrains Sans Bruit	25.0	"	40.0	1000
2345-654	Assoc. Terrains Sans Bruit	irrég.		irrég.	250
2345-655	Ruelle	15.0		125.0	1875
2345-656	Assoc. Terrains Sans Bruit	irrég.		75.0	2050
2345-657	Assoc. Terrains Sans Bruit	25.0	"	75.0	1875
2345-658	Assoc. Terrains Sans Bruit	25.0	"	75.0	1875
2345-659	Assoc. Terrains Sans Bruit	25.0	"	75.0	1875
2345-660	Assoc. Terrains Sans Bruit	25.0	"	75.0	1875

QUARTIER SAINT-MALO.—ST. MALO WARD.

Archie.	Nos.	Propriétaires actuels Actual Proprietors	Prop à la date du Cadastre Prop at date of cadastre	Front Street	Rue Street	Profond. Depth	Superfic.
1875	2345-661	Assoc. Terrains Sans Bruit		25.0		75.0	1875
1875	2345-662	Rue Bontillier		15.0			
2430	2345-663	Assoc. Terrains Sans Bruit		32.0	Melangeon	75.0	2430
2475	2345-664	Assoc. Terrains Sans Bruit		25.0	"	75.0	1875
1875	2345-665	Assoc. Terrains Sans Bruit		25.0	"	75.0	1875
1875	2345-666	Assoc. Terrains Sans Bruit		25.0	"	75.0	1875
1875	2345-667	Assoc. Terrains Sans Bruit		25.0	"	75.0	1875
1875	2345-668	Assoc. Terrains Sans Bruit		25.0	"	75.0	1875
1875	2345-669	Assoc. Terrains Sans Bruit		25.0	"	75.0	1875
1875	2345-670	Assoc. Terrains Sans Bruit		25.0	"	75.0	1875
1875	2345-671	Ruelle		15.0		215.0	2150
1875	2345-672	Assoc. Terrains Sans Bruit		25.0	Ave. Lesage	100.0	2500
1875	2345-673	Assoc. Terrains Sans Bruit		25.0	"	100.0	2500
1875	2345-674	Assoc. Terrains Sans Bruit		25.0	"	100.0	2500
1875	2345-675	Assoc. Terrains Sans Bruit		25.0	"	100.0	2500
1000	2345-676	Ruelle		15.0		100.0	1500
1500	2345-677	Assoc. Terrains Sans Bruit		20.0	Bontillier	100.0	2000
1875	2345-678	Assoc. Terrains Sans Bruit		25.0	"	100.0	2500
1875	2345-679	Assoc. Terrains Sans Bruit		25.0	"	100.0	2500
1875	2345-680	Assoc. Terrains Sans Bruit		25.0	"	100.0	2500
1750	2345-681	Ruelle		15.0		215.0	1225
1750	2345-682	Assoc. Terrains Sans Bruit		32.0	Dagueau	100.0	1250
1875	2345-683	Assoc. Terrains Sans Bruit		25.0	"	100.0	2500
2000	2345-684	Assoc. Terrains Sans Bruit		25.0	"	100.0	2500
2430	2345-685	Assoc. Terrains Sans Bruit		30.0	"	100.0	2430
1875	2345-686	Assoc. Terrains Sans Bruit		25.0	"	100.0	2500
1875	2345-687	Assoc. Terrains Sans Bruit		25.0	"	100.0	2500
1875	2345-688	Assoc. Terrains Sans Bruit		25.0	"	100.0	2500
1875	2345-689	Assoc. Terrains Sans Bruit		32.0	"	100.0	1250
2430	2345-690	Rue Dagueau		5.0		215.0	1075
2475	2345-691	Assoc. Terrains Sans Bruit		25.0	Bontillier	75.0	1875
1875	2345-692	Assoc. Terrains Sans Bruit		25.0	"	75.0	1875
1875	2345-693	Assoc. Terrains Sans Bruit		25.0	"	75.0	1875
1875	2345-694	Assoc. Terrains Sans Bruit		25.0	"	75.0	1875
1875	2345-695	Paille		15.0		100.0	1500
1500	2345-696	Assoc. Terrains Sans Bruit		25.0	Bontillier	100.0	2500
1875	2345-697	Assoc. Terrains Sans Bruit		25.0	"	100.0	2500
1875	2345-698	Assoc. Terrains Sans Bruit		25.0	"	100.0	2500
1875	2345-699	Assoc. Terrains Sans Bruit		25.0	"	100.0	2500
1875	2345-700	Assoc. Terrains Sans Bruit		25.0	"	100.0	2500
1875	2345-701	Ruelle		15.0		100.0	1500
2430	2345-702	Assoc. Terrains Sans Bruit		25.0	Dagueau	100.0	2430
1875	2345-703	Assoc. Terrains Sans Bruit		25.0	"	100.0	2500
1875	2345-704	Assoc. Terrains Sans Bruit		25.0	"	100.0	2500
1875	2345-705	Assoc. Terrains Sans Bruit		25.0	"	100.0	2500
1875	2345-706	Avenue Lesage		10.0		370.0	2200
2430	2345-707	Coulin St-Genevieve		10.0		370.0	1045
2430	2345-708	Avenue Lesage		10.0		370.0	1950
2430	2345-709	Le Pacifique Canadien		10.0	Ave. Lesage	100.0	112
1875	2345-710	Le Pacifique Canadien		10.0	"	100.0	1000
1875	2345-711	Le Pacifique Canadien		25.0	"	100.0	2500
1875	2345-712	Le Pacifique Canadien		10.0	"	100.0	2000
1875	2345-713	Le Pacifique Canadien		10.0	"	100.0	2000
1875	2345-714	Ruelle		15.0		100.0	1500
2475	2345-715	Alfred Robitaille		10.0	Bontillier	100.0	945
1875	2345-716	Le Pacifique Canadien		25.0	"	100.0	2500
1750	2345-717	Le Pacifique Canadien		25.0	"	100.0	2500
1250	2345-718	Le Pacifique Canadien		10.0	"	100.0	1000
1000	2345-719	Rue Bontillier		50.0		100.0	3450
450	2345-720	Alfred Robitaille		10.0	Bontillier	75.0	1875
1875	2345-721	Alfred Robitaille		25.0	"	75.0	1875
1050	2345-722	Frontenac Gas Co.		10.0	"	75.0	1875
1875	2345-723	Frontenac Gas Co.		10.0	"	75.0	1875
1875	2345-724	Ruelle		15.0		100.0	1500
1875	2345-725	Le Pacifique Canadien		10.0	"	100.0	1000
1875	2345-726	Frontenac Gas Co.		25.0	Trinfelle	75.0	1827

QUARTIER SAINT-MALO.—ST. MALO WARD

No	Propriétaires actuels Actual Proprietors	Prop. à la date du Cadastre Prop. at date of cadastre	Rue Street	Profond. Depth	Superficie
4345-764	Frontenac Gas Company	25.0	Trudelle	75.0	1875
4345-765	Frontenac Gas Company	irrég.	"	75.0	1875
4345-766	Rue Trudelle	5.0	"	irrég.	1425
4345-767	Frontenac Gas Company	irrég.	Trudelle	75.0	1875
4345-768	Frontenac Gas Company	25.0	"	75.0	1875
4345-769	Frontenac Gas Company	25.0	"	75.0	1875
4345-770	Frontenac Gas Company	irrég.	"	75.0	1875
4345-771	Ruelle	15.0	"	69.0	1015
4345-772	Frontenac Gas Company	irrég.	Auger	75.0	1875
4345-773	Frontenac Gas Company	25.0	"	75.0	1875
4345-774	Frontenac Gas Company	25.0	"	75.0	1875
4345-775	Frontenac Gas Company	irrég.	"	75.0	1875
4345-776	Rue Auger	50.0	"	70.0	3500
4345-777		1.0	Auger	100.0	400
4345-778	Frontenac Gas Company	25.0	"	100.0	2500
4345-779	Frontenac Gas Company	25.0	"	100.0	2500
4345-780	Frontenac Gas Company	15.0	"	100.0	1500
4345-781		15.0	"	70.0	1050
4445	La Paroisse Canadienne				

Voir Quartier St-Valer

1
2
3
4
5
6
7
8
9
10
11
12
13
14
15
16
17
18
19
20
21
22
23
24
25
26
27
28
29
30
31
32
33
34
35
36
37
38
39
40
41
42
43
44
45
46
47
48
49
50
51
52
53
54
55
56
57
58
59
60
61
62
63
64
65
66
67
68
69
70
71
72
73
74
75
76
77
78
79
80
81
82
83
84
85
86
87
88
89
90
91
92
93
94
95
96
97
98
99
100

