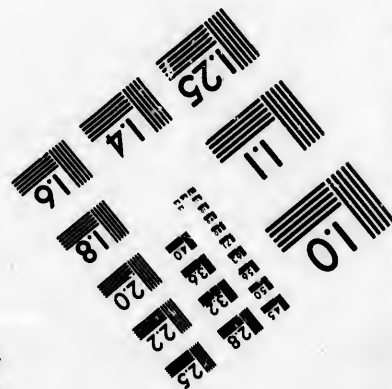




**IMAGE EVALUATION
TEST TARGET (MT-3)**



**Photographic
Sciences
Corporation**

23 WEST MAIN STREET
WEBSTER, N.Y. 14580
(716) 872-4503



**CIHM/ICMH
Microfiche
Series.**

**CIHM/ICMH
Collection de
microfiches.**



Canadian Institute for Historical Microreproductions / Institut canadien de microreproductions historiques

© 1983

Technical and Bibliographic Notes/Notes techniques et bibliographiques

The Institute has attempted to obtain the best original copy available for filming. Features of this copy which may be bibliographically unique, which may alter any of the images in the reproduction, or which may significantly change the usual method of filming, are checked below.

L'Institut a microfilmé le meilleur exemplaire qu'il lui a été possible de se procurer. Les détails de cet exemplaire qui sont peut-être uniques du point de vue bibliographique, qui peuvent modifier une image reproduite, ou qui peuvent exiger une modification dans la méthode normale de filmage sont indiqués ci-dessous.

- | | |
|--|--|
| <input type="checkbox"/> Coloured covers/
Couverture de couleur | <input type="checkbox"/> Coloured pages/
Pages de couleur |
| <input type="checkbox"/> Covers damaged/
Couverture endommagée | <input type="checkbox"/> Pages damaged/
Pages endommagées |
| <input type="checkbox"/> Covers restored and/or laminated/
Couverture restaurée et/ou pelliculée | <input type="checkbox"/> Pages restored and/or laminated/
Pages restaurées et/ou pelliculées |
| <input checked="" type="checkbox"/> Cover title missing/
Le titre de couverture manque | <input type="checkbox"/> Pages discoloured, stained or foxed/
Pages décolorées, tachetées ou piquées |
| <input type="checkbox"/> Coloured maps/
Cartes géographiques en couleur | <input type="checkbox"/> Pages detached/
Pages détachées |
| <input type="checkbox"/> Coloured ink (i.e. other than blue or black)/
Encre de couleur (i.e. autre que bleue ou noire) | <input type="checkbox"/> Showthrough/
Transparence |
| <input type="checkbox"/> Coloured plates and/or illustrations/
Planches et/ou illustrations en couleur | <input type="checkbox"/> Quality of print varies/
Qualité inégale de l'impression |
| <input type="checkbox"/> Bound with other material/
Relié avec d'autres documents | <input type="checkbox"/> Includes supplementary material/
Comprend du matériel supplémentaire |
| <input checked="" type="checkbox"/> Tight binding may cause shadows or distortion
along interior margin/
La reliure serrée peut causer de l'ombre ou de la
distortion le long de la marge intérieure | <input type="checkbox"/> Only edition available/
Seule édition disponible |
| <input type="checkbox"/> Blank leaves added during restoration may
appear within the text. Whenever possible, these
have been omitted from filming/
Il se peut que certaines pages blanches ajoutées
lors d'une restauration apparaissent dans le texte,
mais, lorsque cela était possible, ces pages n'ont
pas été filmées. | <input type="checkbox"/> Pages wholly or partially obscured by errata
slips, tissues, etc., have been refilmed to
ensure the best possible image/
Les pages totalement ou partiellement
obscurcies par un feuillet d'errata, une pelure,
etc., ont été filmées à nouveau de façon à
obtenir la meilleure image possible. |
| <input type="checkbox"/> Additional comments:/
Commentaires supplémentaires: | |

This item is filmed at the reduction ratio checked below/
Ce document est filmé au taux de réduction indiqué ci-dessous.

10X	14X	18X	22X	26X	30X
<input type="checkbox"/>	<input type="checkbox"/>	<input type="checkbox"/>	<input type="checkbox"/>	<input checked="" type="checkbox"/>	<input type="checkbox"/>
12X	16X	20X	24X	28X	32X

The copy filmed here has been reproduced thanks to the generosity of:

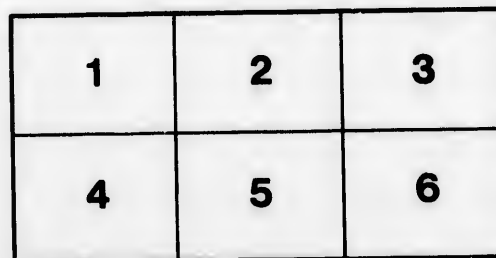
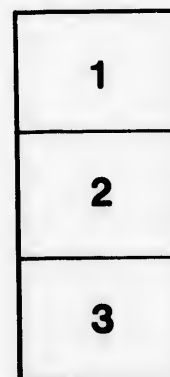
Library of Congress
Photoduplication Service

The images appearing here are the best quality possible considering the condition and legibility of the original copy and in keeping with the filming contract specifications.

Original copies in printed paper covers are filmed beginning with the front cover and ending on the last page with a printed or illustrated impression, or the back cover when appropriate. All other original copies are filmed beginning on the first page with a printed or illustrated impression, and ending on the last page with a printed or illustrated impression.

The last recorded frame on each microfiche shall contain the symbol \rightarrow (meaning "CONTINUED"), or the symbol ∇ (meaning "END"), whichever applies.

Maps, plates, charts, etc., may be filmed at different reduction ratios. Those too large to be entirely included in one exposure are filmed beginning in the upper left hand corner, left to right and top to bottom, as many frames as required. The following diagrams illustrate the method:



L'exemplaire filmé fut reproduit grâce à la générosité de:

Library of Congress
Photoduplication Service

Les images suivantes ont été reproduites avec le plus grand soin, compte tenu de la condition et de la netteté de l'exemplaire filmé, et en conformité avec les conditions du contrat de filmage.

Les exemplaires originaux dont la couverture en papier est imprimée sont filmés en commençant par le premier plat et en terminant soit par la dernière page qui comporte une empreinte d'impression ou d'illustration, soit par le second plat, selon le cas. Tous les autres exemplaires originaux sont filmés en commençant par la première page qui comporte une empreinte d'impression ou d'illustration et en terminant par la dernière page qui comporte une telle empreinte.

Un des symboles suivants apparaîtra sur la dernière image de chaque microfiche, selon le cas: le symbole \rightarrow signifie "A SUIVRE", le symbole ∇ signifie "FIN".

Les cartes, planches, tableaux, etc., peuvent être filmés à des taux de réduction différents. Lorsque le document est trop grand pour être reproduit en un seul cliché, il est filmé à partir de l'angle supérieur gauche, de gauche à droite, et de haut en bas, en prenant le nombre d'images nécessaire. Les diagrammes suivants illustrent la méthode.

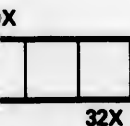
plaire
es détails
iques du
ent modifier
exiger une
de filmage

ed/
iquées

ntaire

ed by errata
ilmed to

ment
a, une pelure,
e façon à
le.



G L

14

DICCIONARIO
GEOGRÁFICO-HISTÓRICO
DE LAS INDIAS OCCIDENTALES
Ó AMÉRICA.

D
GE

C

DE
N

de su
Rios
Obis
gimie
presie
dores

de lo
terre

POR

EN

**DICCIONARIO
GEOGRÁFICO-HISTÓRICO
DE LAS INDIAS OCCIDENTALES**

Ó A M É R I C A:

ES Á SABER:

**DE LOS REYNOS DEL PERÚ,
Nueva España, Tierra Firme, Chile,
y Nuevo Reyno de Granada.**

CON LA DESCRIPCION

de sus Provincias, Naciones, Ciudades, Villas, Pueblos,
Rios, Montes, Costas, Puertos, Islas, Arzobispados,
Obispados, Audiencias, Vireynatos, Gobiernos, Corre-
gimientos, y Fortalezas, frutos y producciones; con ex-
presion de sus Descubridores, Conquistadores y Funda-
dores: Conventos y Religiones: ereccion de sus Cate-
drales y Obispos que ha habido en ellas:

Y NOTICIA

de los sucesos mas notables de varios lugares: incendios,
terremotos, sitios, é invasiones que han experimentado:
y hombres ilustres que han producido.

ESCRITO

POR EL CORONEL D. ANTONIO DE ALCEDO,
Capitan de Reales Guardias Españolas.

TOMO I.

CON LICENCIA

EN LA IMPRENTA DE BENITO CANO.

EN MADRID AÑO DE MDCCLXXXVI.



1786

e

SECRET

SECRET

SECRET

SECRET

SECRET

SECRET

SECRET

SECRET

SECRET

SECRET

E-14
R-35

A

L

cielo

com

cula

nom

los

civi

del

los

sion

gre

gus

blec

ade

jas

I
DEDICATORIA
AL PRÍNCIPE
NUESTRO SEÑOR.

SEÑOR.

Los dominios de América, para que el cielo ha destinado á V. A. por heredero, como parte de esta Monarquía, tienen vinculadas sus dichas en los Príncipes del nombre de V. A.; pues á CARLOS I. deben los primeros fundamentos de un gobierno civil y las disposiciones para la propagacion del Evangelio entre aquellos Gentiles: á CARLOS II. la proteccion y fomento de las Misiones, que tantas almas han convertido al gremio de la Iglesia: y á CARLOS III. Augusto Padre de V. A. los mas felices establecimientos, la policia de la Europa, el adelantamiento de las artes y las ventajas del comercio, de que se ven cada dia
las

las utilidades ; y no espera ménos de V. A. enseñado en la sabia escuela de su Padre.

Por esto , Señor , no puede el Nuevo Mundo buscar otro Mecenas que proteja una obra escrita por un hijo suyo , que tanto debe á V. A. empezando á tributarle con este corto trabajo que contiene la descripción de todos sus Reynos y Provincias, riquezas y producciones. Díguese V. A. admitirlo con su acostumbrada benignidad; y quiera el Cielo concedernos la vida de V. A. los años que toda España desea.

SEÑOR:

Á L. P. DE V. A.

ANTONIO DE ALCEDO.

PRO-

La
gun
dio y
rope
geog
vega
dios
que
pend
de l
Euro
munc
te de
dicad
blica
cand
histo
natur
quist
do, q
tro P
munc
nas s
N
nexio
do el

*a ménos de V. A.
de su Padre.
puede el Nuevo
en las que proteja
a hijo suyo, que
ando á tributarle
contiene la des-
nos y Provincias,
Dígnese V. A.
brada benignidad;
ernos la vida de
España desea.*

SEÑOR:

P. DE V. A.
DE ALCEDO.

PRO-

PRÓLOGO.

III

La Historia de Indias se ha hecho de algun tiempo á esta parte, objeto del estudio y del interes de todas las naciones Europeas, por el deseo de instruirse en la geografia, costumbres, producciones y navegacion de aquellos climas, como medios precisos de fomentar el comercio, á que aspiran todos quantos conocen la dependencia y relacion, en que la variedad de los tiempos y el estado político de Europa, han constituido esta parte del mundo de aquella, mirándola como fuente de las riquezas. Por esto se han dedicado los Extrangeros á escribir y publicar quanto averiguan y reconocen, sacando de España para ello, todas las historias y tratados que han escrito sus naturales, primeros Descubridores y Conquistadores de aquellas regiones; de modo, que ya se han hecho tan raros en nuestro Pais, aun los libros que ántes eran comunes, y no tenian estimacion, que apenas se hallan hoy á precio alguno.

No ha contribuido ménos á esta conexión, la necesidad que han introducido el luxo y la costumbre de algunas pro-

ducciones de América, como cacao, grana, tabaco, lana de Vicuña, &c. y la utilidad de muchos específicos de singular virtud para curar enfermedades, como quina, jalapa, zarzaparrilla, calaguala, canchalagua, y de algunos bálsamos que producen sus árboles, como el de tolú, el de maria, de canime, &c. que no los hay en otra parte.

Todas estas razones pedian de justicia una Historia universal de América que reuniese quanto hay en ella digno de noticia, así de la Historia Civil, Natural y Eclesiástica, como de su geografía, producciones, comercio, navegacion é intereses de las naciones Europeas; pero ya se ve quán dificultosa empresa es esta, y qué asunto tan complicado; ménos árduo me parecia reducirla á Diccionario, como método mas propio, mayormente quando está adoptado con tanta generalidad, que ya no hay arte, ni ciencia que no tenga el suyo particular; y aunque en muchos de ellos hay varios artículos pertenecientes á América, son tan diminutos, escasos de noticias é inexáctos, que con razon debe clamar el Nuevo mundo por uno que solo tenga por ob-

jeto su descripción, sus riquezas, sus producciones y la historia de los sucesos acaecidos en él.

Una obra de esta naturaleza, nunca podia completarse, por el trabajo de un individuo solo; pero como lo contrario es tan difícil, y al mismo tiempo innegable, que esta timidez seria siempre un obstáculo insuperable para su execucion, me determiné, persuadido de un sugeto de superior talento é instruccion, á ser el primero que abriese los cimientos, animándome á ello, las razones de haber corrido mucha parte de América y de sus Islas, y de tener para la mayor exáctitud de las noticias, la voz viva de un Ministro, que habiendo servido en aquellas regiones varios empleos de superior clase y diferentes comisiones de la mayor confianza y gravedad, por espacio de mas de 40 años logró adquirir una instruccion y conocimiento, poco comunes, que le constituyéron en la Corte, como el Oráculo de América, de que es prueba el copioso número de consultas, que conservó de la via reservada y del Consejo Supremo de Indias, y las muchas obras que dexó escritas; ademas de las que imprimió

mió con general aplauso y estimacion, cuyos auxilios y el de una numerosa Biblioteca de libros y papeles de Indias, me han dado materiales para trabajar continuamente por espacio de 20 años, sin mas intermision que el tiempo de la guerra, en que las obligaciones de mi empleo y destino á campaña, no me han dado lugar á distraerme de mi principal objeto.

Concluida ya la obra, no me determinaba todavía á que saliese á luz, conociendo los muchos defectos, que no podia dexar de tener, aunque se me ocultasen: pero la insinuacion de un respeto superior, y la confianza bien fundada del público juicioso, han vencido mis recelos, persuadiéndome á que verá esta obra como un cimiento ó bosquejo de la que puede llegar á mayor perfeccion; del mismo modo que ha sucedido á los Diccionarios de Moreri, Vosgien, y la Martiniere y de otros muchos, que habiendo sido al principio muy defectuosos, debieron su aumento, mejorados completamente al trabajo de muchos. En esta situacion llegaron á mis manos un Diccionario Geográfico de la América Meridional, escrito en Italiano por el

plauso y estimacion,
de una numerosa Bi-
papeles de Indias, me
s para trabajar conti-
cio de 20 años, sin
el tiempo de la guer-
aciones de mi empleo
a, no me han dado lu-
ni principal objeto.
la obra, no me deter-
que saliese á luz, co-
os defectos, que no
ener, aunque se me
insinuacion de un res-
a confianza bien fun-
uicioso, han vencido
adiéndome á que verá
cimientó ó bosquejo
llegar á mayor per-
o modo que ha suce-
arios de Moreri, Vos-
niere y de otros mu-
o sido al principio muy
ron su aumento, me-
ente al trabajo de mu-
cion llegaron á mis ma-
Geográfico de la Amé-
escrito en Italiano por
el

VII

el Ex-Jesuita D. Juan Domingo Coleti, que
habia estado en la Provincia de Mainas,
algunos años, y otro de la América Sep-
tentrional, en Ingles, con el título de
Gacetero Americano, con lo qual pare-
cia que ya no era necesario el mio; pero
bien exâminados ambos, quedé persua-
dido á que estos mismos eran nueva ra-
zon para publicarlo; pues sin quitar nada
del mérito á que son acreedoras estas dos
obras, como se han limitado ambas á Pro-
vincias determinadas, no tienen la exten-
sion que está, como se puede ver en la
letra A, que en ninguno de aquellos
excede de cien artículos, quando la de
mi Diccionario tiene mas de mil, fuera
de que estando en Idioma Extrangero, y
posteriores al tiempo que se empezó este,
no podian quitarme la gloria del pensa-
miento y execucion, en obsequio de aque-
llos Países, á que debo el reconocimiento
de haber nacido en una de sus mejores
Poblaciones: sin embargo, nada me im-
pide el confesar ingenuamente quanto me
han servido las dos citadas obras para aña-
dir y corregir muchos artículos á lo que
tenia escrito.

Quien considere con imparcialidad
mo-

VIII

molesta lectura de mas de 300 libros de Indias , la confusion y poca exáctitud de muchos de ellos , y la dificultad y trabajo que he tenido para conciliar las opiniones de algunos , y sacar en limpio la verdad , no dudo que disculpará los muchos defectos que encontrare , esperando que me advierta quanto halle digno de enmienda ó de adición , y en vez de sentirlo , quedaré sumamente agradecido , advirtiéndolo al Público , para no defraudar el mérito al que lo hiciere. Este es el modo juicioso de contribuir al bien público , y no el de buscar pelillos para criticar por capricho y acreditarse de sabios , como hacen muchos , que comunmente logran lo contrario.

Algunos hallarán diminutos y descarnados muchos artículos ; pero á esto digo que mi primer objeto fué solo dar la Historia de los Reynos , Provincias , Capitales y Rios de consideracion ; pero despues he incluido , como aditamentos , los Pueblos y Rios menores , de que en la mayor parte hay poco que decir , porque siempre se logra ventaja en saber los nombres de todos ellos y sus principales distancias : he suprimido al fin de cada ar-

ti-

tículo
cador
una
prop
Bibli
sobre
un b
el m
nio ;
obra
de l
traña

tas r
conc
habit
Con
estad
tiemp
de s
tículo
hemo
estad
tible
de h
tículo
nes ,
cum

-211

de 300 libros de poca exactitud de dificultad y trabazonciliar las opicar en limpio la sculpará los muestrare, esperando halle digno de, y en vez de mente agradecido, para no defraudiciere. Este es el tribuir al bien pupelillos para creditarse de sabios, que comunmente

diminutos y des-los; pero á esto jeto fué solo dar nos, Provincias, nsideracion; pero omo aditamentos, res, de que en la que decir, porque en saber los nom- sus principales dis- al fin de cada ar-
ti-

IX

título la cita del Autor de donde he sacado lo principal de él, por parecerme una repetición inútil y molesta, y mas propio darlos por último tomo en una Biblioteca de los Autores que han escrito sobre todas las materias de Indias, con un breve resumen de sus vidas, siguiendo el método del célebre Don Nicolas Antonio; y por via de apéndice á el fin de la obra, otro Diccinarito ó lista alfabética de los nombres provinciales y voces extrañas de frutas, árboles, animales, &c.

Solo tengo que advertir, que quantas noticias se leen en este Diccinarito, concernientes á su Poblacion, número de habitantes de cada clase, existencia de Conventos, fortalezas, &c. es relativo al estado que tenian aquellos Países, en el tiempo que escribiéron los Autores, de donde se han sacado respectivamente los artículos; y sin embargo de que en muchos hemos conseguido posteriores noticias al estado actual, como esto no ha sido factible en todos, y desde entónces acá puede haber notable variedad en estas particularidades, que constarán de los Padrones, matrículas, descripciones, ú otros documentos y papeles que podrá tener el go-
bier-

x

bierno ó existir en las Oficinas, y algunos quizá en poder de curiosos: mas como no me ha sido asequible disfrutar semejantes monumentos auténticos posteriores inéditos; ha sido forzoso contentarme con los que se hallan impresos, y otros que mi diligencia pudo recoger. VALB.

[Faint, mostly illegible text, likely bleed-through from the reverse side of the page]

LIS-

L I S

qu

La

pla

Don

Don

Don

Don

Don

El Ex

nie

Co

El Ex

Don

S.

Don

Don

nas

Don

El Ex

Te

Don

Don

go

Don

Don

icinas, y algunos
osos: mas como
isfrutar semejan-
os posteriores in-
contentarme con
os, y otros que
ger. VALB.

XXI
LISTA DE LAS PERSONAS

*que han suscrito por los seis primeros Qua-
dernos de este Diccionario.*

La Real Academia de la Historia por 24 exem-
plares de toda la Obra.

Don Joaquin Dareche y Urrutia.

Don Andres Gilabert.

Don Miguel Murillo:

Don Antonio Joseph Mosti, vecino de Cádiz.

Don Pedro de la Roca.

Don Cayetano Foncerrada.

El Excelentísimo Señor Don Luis de Urbina, Te-

niente General, y Fiscal Militar del Supremo

Consejo de Guerra.

El Excelentísimo Señor Duque de Alva.

Don Ramiro Ponce, Sumiller de Cortina de

S. M. Canónigo de la Santa Iglesia de Jaen.

Don Agustin Madan, por dos exemplares.

Don Manuel Abad, Doctor en Medicina.

Don Iñigo Abad, Monge Benedictino en el Mo-

nasterio de San Martin.

Don Francisco Galo Carrasco.

El Excelentísimo Señor Conde de Revillagigedo,

Teniente General.

Don Gaspar Leal, por dos exemplares.

Don Pedro Colmenares.

Don Joaquin Pantaleon de Asteguieta, Canóni-

go de la Colegiata de Medinaceli.

Don Manuel Antonio de Arce y Carrion.

Don Dionisio Garcia Urbano.

XII

El Excelentísimo Señor Don Pedro Lerena, Secretario del Despacho universal de Hacienda, é interino del de Guerra.

Don Antonio Lucas, Marques de Beniel.

El M. R. P. Fr. Juan Antonio Roarte, Trinitario Calzado en Salamanca.

Don Juan Antonio de la Peña.

El Conde del Carpio, del Consejo de S. M. en el de Ordenes.

El M. R. P. Fr. Tomas de la Virgen, Trinitario Descalzo.

Don Alexandro Cameron, Rector del Real Colegio de Escoceses de Valladolid.

El R. P. Don Romualdo Ramirez, Administrador de San Anton Abad.

Don Lucas Palomeque, Oficial de la Secretaría del Despacho de Hacienda.

Don Jacobo María Espinosa, Caballero de la distinguida órden de Carlos III, Fiscal de lo civil de la Real Audiencia de Cataluña.

Don Joseph Madrazo de la Escalera.

Don Juan de Villalonga, Capitan de Ingenieros.

Don Joaquin de Necochea, del Comercio de Cádiz.

Don Juan Manuel Lopez de Sagredo, vecino de Granada.

Don Juan de Ardois, vecino de Cádiz.

El Conde de Guendulain, vecino de Pamplona.

Don Francisco Xavier Ximenez de Texada, vecino de Pamplona.

Don Francisco Ibañez.

Don Juan Francisco Solano.

Don Ignacio Francisco de Arjona.

Don

Don
Don
Don
Don
Don
Don
Don
Don
Ob
La B
Pra
Don
Don
Don
Don
Don
Don
Gu
Ob
Don
Digi
tod
Don
El P
y A
de
El P
te
Ovi
Don J
da
no

- Don Ignacio Campesino.
 Don Rudesindo Ruiz de Cabrejas.
 Don Juan Estevan de Espeleta.
 Don Martin Dámaso de Uriz.
 Don Manuel Manso.
 Don Matéo Gutierrez de Villegas.
 Don Luis de Oyarzabal.
 Don Tomas de Iriarte.
 Don Joseph Manuel de Encalada, por toda la
 de Obra.
 La Biblioteca de los RR. PP. Capuchinos del
 Prado.
 Don Juan Antonio de la Fuente, vecino de Cádiz.
 Don Domingo de Marcoleta.
 Don Joaquin Mendez de Vigo, vecino de Oviedo.
 Don Joseph Delgado y Campor, a toda la Obra.
 Don Francisco Dusay y Fivaller.
 Don Ramon de Marimon, primer Teniente de
 Guardias Españolas.
 El Ilustrísimo Señor Don Roque Martin Merino,
 Obispo de Teruel, por toda la Obra.
 Don Fernando Luengo Rodriguez, Canónigo
 Dignidad de la Santa Iglesia de Teruel, por
 toda la Obra.
 Don Íñigo Cortes de Velasco.
 El P. M. Fr. Benito Araujo, Monge Benedictino,
 y Abad del Real Monasterio de San Vicente
 de Oviedo.
 El P. M. Fr. Vicente Giron Benedictino, Regente
 del Real Monasterio de San Vicente de
 Oviedo.
 Don Joseph Sandoval, vecino de Málaga, por to-
 da la Obra.

Don

Don

XIV

Don Joseph de Viu , Prebendado de la Santa Iglesia de Toledo.
 Don Juan Francisco del Castillo y Carroz por toda la Obra.
 El Ilustrísimo Señor Conde de Tera, del Consejo y Cámara de Indias, por toda la Obra.
 Don Manuel Comes vecino de Cádiz.
 Don Jayme Martinez.
 Don Cayetano María Huarte , Prebendado de la Santa Iglesia de Cádiz , y Visitador de su Obispado.
 Don Martin de Ulloa , Oidor de la Real Audiencia de Sevilla.
 Don Joaquin de Molina , Capitan de Fragata de la Real Armada.
 Don Manuel Espinosa Tello , Teniente de Fragata de la Real Armada.
 El Ilustrísimo Señor Don Joseph Constancio de Andinos , Obispo de Albarracin.
 El Brigadier Marques de la Granada , Capitan del Regimiento de Reales Guardias Españolas.
 Don Ignacio de Meras Queipo.
 Don Francisco de Durango , por toda la Obra.
 Don Angel Trigueros , Secretario de Embaxada en la Corte de Turin.
 Don Antonio de Lara y Zúñiga , del Consejo de S. M. en el de la Inquisicion de Sevilla.
 Don Tomas Isidro de la Pinta.
 Don Cayetano Hue.
 Don Cayetano Font Clossas.
 Don Pedro Juez Sarmiento , Teniente Coronel de los Reales Exércitos , primer Ayudante Mayor de Reales Guardias Españolas.

Don

Don
 Plaza
 Don
 de
 Don
 Don
 S.
 Don
 de
 ma
 Don
 de
 Don
 Don
 los
 Don
 Sar
 Don
 Don
 Ob
 El Ex
 da
 Don
 El M.
 to
 Don
 Don
 Don
 Gar
 Don
 de
 Don

- Don Narciso de Pedro, Coronel agregado á la Plaza de Valencia.
- Don Joseph Francisco Ferrer de Ibañez vecino de Barcelona.
- Don Vicente Domingo.
- Don Manuel de Robles, Portero de Cámara de S. M. por dos exemplares.
- Don Antonio García Condé, Teniente Coronel de los Reales Exércitos, segundo Ayudante mayor de Reales Guardias Españolas.
- Don Juan Bautista Muñoz, Cosmógrafo mayor de Indias.
- Don Agapito Domenech, Presbítero.
- Don Ramón Antonio de Castro.
- Don Felipe Baron de Lamberts, Brigadier de los Reales Exércitos.
- Don Francisco Xavier Becar, Canónigo de la Santa Iglesia de Barcelona.
- Don Francisco Cinza, vecino de Vizcaya.
- Don Vicente Ferrer de Plauden por toda la Obra.
- El Excelentísimo Señor Duque de Híjar por toda la Obra.
- Don Manuel de San Pedro y Tobia.
- El M. R. P. Fr. Antonio Calonje, Monge Benito, y Teniente mayor de San Martin.
- Don Miguel de Iribarren, por toda la Obra.
- Don Francisco Séneca, por toda la Obra.
- Don Joseph Sala, Canónigo de la Colegiata de Gandía, por toda la Obra.
- Don Francisco de Turnes, Canónigo Magistral de la Santa Iglesia de Lugo.
- Don Juan Antonio Montes, segundo Ayudante

XVI

te mayor de Reales Guardias Españolas.
Don Joseph de la Peña y Alfeidan, Arcediano
de Azumara, en la Santa Iglesia de Mondo-
fiedo, por toda la Obra.
El M. R. P. Fr. Dionisio de Otaño del orden de
San Benito, por toda la Obra.
Don Miguel Antonio Torrente.
Don Antonio Perez, Oficial de la Contaduría
de Indias.
Don Joseph Tello y Pallares.
El Doctor Don Sebastian Rodriguez Viedma.
Don Antonio Cortes Moreno.
Don Manuel de Ataide y Portugal.
Don Joseph Colon de Larreategui, Oidor de Va-
lladolid.
El Excelentísimo Señor Marques de Santa Cruz.

DIC.

D
DI
A
no de
triona
tra en
distan
este c
límites
ABA
Pueblo
cion,
de las
ó terr
Portug
los Rel
esta na
lla de
nombr
que ta
nomin
caudal
ra, qu
torio,
trar en
salió.
Topina
ABA
culo P
ABA
la Pro
Zom

DICCIONARIO

GEOGRÁFICO

DE LAS INDIAS OCCIDENTALES

Ó AMÉRICA.

AB

ABBOTS: Rio pequeño de la Carolina Septentrional, corre al SO y entra en el de Pedi, á poca distancia del nacimiento de éste en el territorio de los límites del Lord Granville.

ABACACHIS ó Abacaris, Pueblo de Indios de esta nacion, en la Provincia y País de las Amazonas, y parte ó territorio que poseen los Portugueses. Es reduccion de los Religiosos Carmelitas de esta nacion, situado á orilla de una laguna del mismo nombre: entre ella y un rio, que tambien tiene esta denominacion, y es un brazo caudaloso del de la Madeira, que atraviesa este territorio, y vuelve luego á entrar en el mismo de donde salió, formando la Isla de Topinambes.

ABACOA. Véase el artículo *Providencia*.

ABACQUA, Pueblo de la Provincia y Gobierno de

Tom. I.

Buenos Ayres, situado á orilla del Rio Paraná, cerca de su entrada en el del Paraguay al E de la Ciudad de Corrientes.

ABACU, punta de tierra de la costa del S de la Isla de Santo Domingo.

ABADES, Pueblo de la Provincia y Gobierno de Popayan, en el distrito y jurisdiccion de San Juan de Pasto.

ABANCAY, Provincia y Corregimiento del Perú, confina por el E con la gran Ciudad del Cuzco, empezando su jurisdiccion por la Parroquia de Santa Ana de aquella Ciudad, por el O con la Provincia de Andahuailas: por el N con la de Calcaylares, formando por esta parte una dilatada cadena de montañas nevadas: por el S con las de Cotabamba y Aima-raez: por el SO con la de Chilques y Masques. Su extension es de 26 leguas E O

A

y

y 14. de ancho. El Rio de mas consideracion que tiene es el de Apurimac, que se separa de ella al NO, penetrando, unido á otros, las Montañas de los Andes. Se pasa por un puente de madera de 80 varas de largo y 3 de ancho, y es camino real de Lima al Cuzco, y otras Provincias de la Sierra. Paga en el 4 rs. de plata cada carga de efectos de la tierra, y 12 la de los de Europa. El temperamento de esta Provincia es templado en casi toda ella y muy sano, á excepcion de uno u otro Valle, en que por el excesivo calor y humedad, se padecen tercianas. Produce mucho trigo, maiz y demas semillas en abundancia, y se cria en ella, no poco ganado vacuno; pero su principal fruto es el azucar que labran tan blanca, que puede competir con la mejor de Europa, y se lleva á vender al Cuzco y otras Provincias con estimacion. Tambien produce alguna ropa de la tierra, no faltando en sus territorios minas de plata, especialmente en el cerro que llaman Jalcanta: pero no se trabajan por la poca aficion que sus naturales tienen á esta labor. Su jurisdiccion tiene 17 Pueblos, y tenia asignados de repartimiento á su Corregimiento 108750 pesos fuertes, pa-

gando 870 de Alcabala cada año.

La Capital de esta Provincia es el Pueblo del mismo nombre, fundado en un espacioso valle que le da de nominacion; como tambien á un rio, que tiene uno de los mejores puentes que hay en todo el Reyno, y el primero que se construyó en el con todo el primor del arte. Allí se dividen las jurisdicciones de esta Provincia y de la de Andahuailas. Es memorable por dos batallas que ganaron cerca de el las tropas del Rey contra Gonzalo Pizarro los años de 1542 y 1548. Tiene un Convento de Religiosos de Sto. Domingo, de los primeros que se fundaron en el Perú; dista 20 leguas de la Ciudad del Cuzco.

Tiene el mismo nombre otro Pueblo de la Provincia y Corregimiento de Cuenca, en el Reyno de Quijo situado á la orilla del rio Paute.

ABANES, Nacion de Indios bárbaros del nuevo Reyno de Granada, en los llanos de San Juan al N del Oricono; habitan en los bosques que hay á orilla de este rio y de otros pequeños, confinando á levante con los Salivas, y al poniente con los Caberres y Andaquies; son dóciles, de buen natural, y no repugnan reducirse á la fe católica.

ABAN-

granc
biern
Indio
ni, s
Taqu
var N
ca, c
AB
queñ
biern
Anda
de lo
corre
el de
AI
Indio
diona
rio C
Ingle
con r
fensa.
AI
Indio
cia,
con la
por e
raqui
rios p
solo p
no so
el de
ras q
cortar
chillo
la len
aliado
nes c
AI
de la
de N
á ori
cerca

70 de Alcabala cada

Capital de esta Pro-
es el Pueblo del mis-
mbre, fundado en un
oso valle que le da de-
acion; como tambien
o, que tiene uno de
jores puentes que hay
o el Reyno, y el pri-
que se construyó en el
do el primor del arte,
e dividen las jurisdic-
de esta Provincia y
de Andahuailas. Es
rable por dos batallas
naron cerca de el las
del Rey contra Gon-
Pizarro los años de
y 1548. Tiene un Con-
de Religiosos de Sto.
ngo, de los primeros
e fundaron en el Perú;
20 leguas de la Ciudad
uzco.

ene el mismo nombre
Pueblo de la Provincia
regimiento de Cuenca,
Reyno de Quijo situa-
la orilla del rio Paute.
BANES, Nacion de
os bárbaros del nuevo
o de Granada, en los
os de San Juan al N del
ono; habitan en los bos-
que hay á orilla de este
de otros pequeños, con-
do á levante con los
vas, y al poniente con
Caberres y Andaquies:
dóciles, de uen natu-
y no repugnan reducir:
la fe católica.

ABAN-

ABANGUI, Pueblo
grande de la Provincia y Go-
bierno del Paraguay: es de
Indios de la nacion Guara-
ni, situado á orilla del rio
Taquani. Lo descubrió Al-
var Nuñez, Cabeza de Va-
ca, el año de 1541.

ABARANQUEN, Rio pe-
queño de la Provincia y Go-
bierno de Guayana ó Nueva
Andalucía: nace en el Pais
de los Indios Quiriquipas:
corre del S al N y entra en
el de Arny.

ABECÓCHI, Pueblo de
Indios de la Carolina Meri-
dional, situado á orilla del
rio Cousa: en él tienen los
Ingleses un establecimiento
con un fuerte para su de-
fensa.

ABEICAS, Nacion de
Indios de la Nueva Fran-
cia, confinante por el N
con la de los Alibamones, y
por el E con la de los Che-
raquis: vive distante de los
rios grandes; y su terreno
solo produce unas cañas, que
no son de mas grueso que
el de un dedo, pero tan du-
ras que quando se rompen
cortan lo mismo que un cu-
chillo. Estos Indios hablan
la lengua Tchicacha, y están
aliados con las demas nacio-
nes contra los Iroqueses.

ABERCORN, Pueblo
de la Provincia y Colonia
de Nueva Georgia, situado
á orilla del rio Savannach,
cerca de su salida al mar, y

una legua distante de la Ciu-
dad de este nombre.

ABIDE, Montañas de)
ó Serranía de la Provincia
y Gobierno de Cartagena.
Corren O N E desde cerca
del rio grande de la Magda-
lena, hasta la Provincia del
Chocó, y Mar del S, cuyos
términos ó extension no es-
tán conocidos: tienen 20 le-
guas de ancho, y las descu-
brió el Capitan Francisco
César el año de 1536; sien-
do el primero que penetró
su espesura, en que gastó
casi 10 meses, padeciendo
increíbles hambres y traba-
jos; y muchos mas el Li-
cenciado Badillo, que entró
á su conquista con un luci-
do exercito.

ABIGIRAS, Pueblo de
Indios de esta nacion, uno
de las misiones ó reduccion,
que tenían los Regulares de
la extinguida Compañía, en
la Provincia y Gobierno de
Mainas, del Reyno de Qui-
to, fundado el año de 1665
por el Padre Lorenzo Lu-
cero, á orilla del rio Cura-
rari, 30 leguas de su boca
y 240 de Quito.

ABIPI, Pueblo peque-
ño de la jurisdiccion de
Muzo y Corregimiento de
Tunxa en el Nuevo Reyno
de Granada; es de tempe-
ramento cálido; produce
algun trigo, maiz, yucas,
plátanos y cañas: ha sido
célebre por sus ricas minas

A2 de

de esmeraldas , que hoy están abandonadas por falta de agua : dista casi 3 leguas de la mina grande de Itocó.

ABIPONES , Nación de Indios bárbaros de la Provincia y Gobierno del Tucuman. Está á orillas y al S del rio Bermejo. Fue antiguamente muy numerosa , pues aseguran que pasaban de cien mil ; pero hoy estan muy reducidos; andan desnudos , aunque las mugeres se cubren con pellejos bien aderezados , que llaman *Queyapi*. Son grandes nadadores, de alta y fornida estatura , y bien agestados ; pero se labran la cara y el cuerpo , y son muy inclinados á la guerra ; que mueven ordinariamente sobre si entran otros á pescar ó cazar en sus limites, los cuales tienen amojonados con largos horcones en que ponen las cabezas de los enemigos que matan: desde niños se curten y sajan el cuerpo para hacerse robustos : quando se inunda su Pais , que es en los cinco meses de Invierno , se retiran á vivir en las Islas y sobre los árboles : suelen sembrar algo ; pero viven de la caza y de la pesca, apreciando sobre todo la carne de los Tigres , que reparten como reliquia entre sus parientes , porque dicen que les infunde bríos y valor.

No tienen conocimiento de Dios, Leyes, ni Policia; pero creen la inmortalidad del alma , y que hay una tierra de sumo deleyte, donde baylan y se divierten quando mueren. La viuda en este caso guarda celibato , y por un año ayuna , que es abstenerse de comer pescado. Cumplido el tiempo salen al campo á decir que ya viene su marido á darlas licencia para que se casen. Las mugeres se ocupan en hilar y coser las pieles; los hombres son holgazanes , y los inuchachos corren todo el día para exercitar las fuerzas. Son muy dados á la embriaguez , en cuyo tiempo las mugeres les esconden las armas para que no se maten. No crían mas que dos ó tres hijos , y matan los demas.

ABISCA , Provincia dilatada del Reyno del Perú, al Levante de la Cordillera de los Andes , entre los rios Yetau y Amarumayo , y al Mediodia del Cuzco. Es poco conocida por ser toda de bosques , rios y lagunas, donde se han retirado muchas Naciones bárbaras de Indios que habitan en las pocas llanuras que tiene. El Emperador Yupanqui entró en ella para sujetarla á su Imperio , pero no lo pudo conseguir, ni tuvo mejor suceso Pedro de Candia que intentó lo mismo el año de 1538.

AB

No tienen conocimiento de Dios, Leyes, ni Policia; pero creen la inmortalidad del alma, y que hay una tierra de sumo deleite, donde baylan y se divierten quando mueren. La viuda en este caso guarda celibato, y por un año ayuna, que es abstenerse de comer pescado. Cumplido el tiempo salen al campo á decir que ya viene su marido á darlas licencia para que se casen. Las mugeres se ocupan en hilar y coser las pieles; los hombres son holgazanes, y los muchachos corren todo el día para exercitar las fuerzas. Son muy dados á la embriaguez, en cuyo tiempo las mugeres les esconden las armas para que no se maten. No crian mas que dos ó tres hijos, y matan los demas.

ABISCA, Provincia dilatada del Reyno del Perú, al Levante de la Cordillera de los Andes, entre los rios Yetau y Amarumayo, y al Mediodia del Cuzco. Es poco conocida por ser toda de bosques, rios y lagunas, donde se han retirado muchas Naciones bárbaras de Indios que habitan en las pocas llanuras que tiene. El Emperador Yupanqui entró en ella para sujetarla á su Imperio, pero no lo pudo conseguir, ni tuvo mejor suceso Pedro de Candia que intentó lo mismo el año de 1538.

ABIS-

AB

ABISMES, Quartel des) ó de los abismos, parte de la Isla de la Guadalupe en que se divide la que mira al N.E. Tiene este nombre por unas entradas que hace el mar llamadas así, y sirven de abrigo á las embarcaciones en caso de invasion de enemigos, ó de uracanes. Allí están con toda seguridad y buen fondo amarradas á fuertes árboles de Palmas que abundan, y sin necesidad de echar ancla por el riesgo de perderla entre las espesas raíces que tienen. Hay delante una Isleta llamada de *Cochons*, ó de los cochinos, donde proyectó hacer un Fuerte el Caballero Renau, Ingeniero, el año de 1700 para construir un buen Puerto; mas no llegó á verificarse.

ABITANIS, Monte de la Provincia y Corregimiento de Lipis, en el Perú; significa en lengua Quechua mineral de oro, por una celebre mina de este metal, que hoy está casi abandonada por falta de gente. Hállase inmediato al Pueblo de Colcha.

ABITIBIS, Lago del Pais de Hudson, en el territorio de los Indios de este nombre.

ABITICAS, Nacion de Indios bárbaros de la Provincia y Corregimiento de Tarma en el Perú. Es muy

AB

5

numerosa y guerrera: vive vagante por las selvas; y está 60 leguas á Levante de la Montaña de los Andes. Confina por Poniente con los Indios Ipilcos.

ABORROEN, Puerto de la Costa del Brasil, en la Provincia y Capitanía de Seara, entre el rio de Escorgogive, y la Bahía de Inobú.

ABRA, Isla del Estrecho de Magallanes, á la entrada de la tercera y última angostura, llamada del Pasage.

ABREOLHOS, ó Abreojos (Punta de) en la Costa del Brasil, y Provincia y Capitanía del Espíritu Santo, entre los rios de Percipe y Quororupa. Son unos escollos ó bancos de arena muy peligrosos; y aunque tienen varios canales para su navegacion, es preciso mucho cuidado para no naufragar, como ha sucedido á infinitas embarcaciones. Distan mas de 20 leguas del continente, y se extienden mas de cinco á Levante de la Isla del fuego: su situacion, tomada en el centro, es en 18 grados 12 minutos de lat. aust.

ABROJOS, Baxo ó Peñasco de la mar del N en la costa de California, inmediato á ella.

Tiene el mismo nombre otro Baxo de la mar del N.

Vea-

Véase el artículo *Pañuelo cuadrado*.

ABUCARA, Pueblo de la Provincia y Corregimiento de Lucanas en el Perú, fundado en un valle del mismo nombre. Fué antiguamente Capital de ella, y tenía esta denominacion. Hoy es un Pueblo muy reducido despues que el Corregidor pasó á establecerse en Lucanas.

ABUCEES, S. Joseph de los) Pueblo de las Misiones de Indios Sucumbios, que fundaron y tenían á su cargo los extinguidos Regulares de la Compañía, en la Provincia y Gobierno de Quixos y Macas del Reyno de Quito; situado á orilla de un rio pequeño, que entra en el Putumayo.

ABURRA, S. Bartolomé de) Villa de la Provincia y Gobierno de Antioquia, en el Nuevo Reyno de Granada, fundada el año de 1542 por el Mariscal Jorge Robledo, en un fértil y dilatado valle del mismo nombre, que descubrió el de 1540 el Capitan Gerónimo Luis Texelo. Abunda en toda especie de frutas, semillas y legumbres: es de temperamento cálido. En su distrito se encuentran muchas huacas ó sepulturas de los Indios en que se han hallado grandes riquezas. Hoy ha venido á tanta decadencia,

que es un Pueblo miserable. En sus inmediaciones hay algunos manantiales de agua salada, de que sacan sal los Indios para su uso.

AC

ACA, Pueblo de la Alcaldía mayor de Tlaxelala, en Nueva España.

ACACHILA, Pueblo de la Provincia y Corregimiento de Yamparaes, en el Perú, dependiente del Arzobispado de Charcas, y anexo del Curato de S. Christóbal de Pilcomayo.

ACACUÑA, Monte del Perú, en la Provincia y corregimiento de Arica, en el Perú: es bien alto, distante, 4 leguas de la mar del S, pero muy estéril: está entre el Promontorio de Ilo y el rio Sama, en 17 grados, 50 minutos de lat. aust.

ACADIA, Provincia y Península de América Septentrional, en la Costa Oriental de Canadá, entre la Isla ó Banco de Terranova y la nueva Inglaterra, con quien confina por el occidente. Tiene mas de 100 leguas de N O al S E de largo, y casi 80 de ancho del N E al S O desde el Golfo de San Lorenzo, hasta el rio de Santa Cruz; está entre los 43 grados 20 minutos y 49-30 de latitud septentrional,

y entre
gitud. 1
de 1497
viado p
Inglaterra
mandado
tier de
bleciéro
1534, p
del bac
Terranova
Pedro C
bre de H
cia, fue
aquel R
Colonias
to Real.
ron en e
Gilberto
cesion q
Isabel,
nombre
cia. El
Rey Jac
clia al C
el de
mandado
Rochela
clia des
establec
que se la
por el t
man; p
perdiere
ella el C
y la rec
por la
Villebo
pretensi
tes, nor
sionado
svick
señalase

AB

es un Pueblo miserable. sus inmediaciones hay unos manantiales de agua salada, de que sacan sal los indios para su uso.

AC

ACACA, Pueblo de la Aldea mayor de Tlaxcala, Nueva España.

ACACHILA, Pueblo de la Provincia y Corregimiento de Tumparaes, en el Perú, dependiente del Arzobispado de Charcas, y anexo del Curato de S. Christóbal de Comayo.

ACACUÑA, Monte del Perú, en la Provincia y Corregimiento de Arica, en el Perú: es bien alto, distante 4 leguas de la mar del Sur, o muy estéril: está entre el Promontorio de Ilo y el Cerro Sama, en 17 grados, 50 minutos de lat. aust.

ACADIA, Provincia y Península de América Septentrional, en la Costa Oriental de Canadá, entre la Isla de Terranova y la Península de Inglaterra, con quien se divide por el occidente. Tiene 100 leguas de N al S E de largo, y casi 80 de ancho del N E al S O desde el Golfo de San Lorenzo, hasta el río de Santa Cruz; está entre los 45 grados 20 minutos y 49 minutos de latitud septentrional, y

AC

y entre el 63 y 74 de longitud. La descubrió el año de 1497 Sebastian Gaboto enviado por Henrique VII de Inglaterra. Los Franceses, mandados por Jacobo Cartier de Saint Maló, se establecieron en ella el año de 1534, para hacer la pesca del bacalao en el Banco de Terranova, y el de 1604, Pedro Guest, Gentil-Hombre de Henrique IV de Francia, fue enviado de orden de aquel Rey á establecer una Colonia, que fundó en Puerto Real. Los Ingleses entraron en ella con el Caballero Gilberto Humphry, por concesion que le hizo la Reyna Isabel, y le pusieron el nombre de la Nueva Escocia. El año de 1621 hizo el Rey Jacobo I donacion de ella al Conde de Stirling, y el de 1627 los Franceses, mandados por Kirk de la Rochela se apoderaron de ella destruyendo todos los establecimientos de aquellos que se la cedieron el de 1629 por el tratado de San German; pero poco despues la perdieron apoderándose de ella el Gobernador Philips, y la recobraron el de 1691 por la conducta de Mr. de Villebon. Para arreglar las pretensiones de ambas Cortes, nombraron estas comisionados en la paz de Ryswick el año de 1697, que señalasen los límites de la

AC

7

Nueva Escocia y de la Nueva Inglaterra; y en la paz de Utrech fué cedida enteramente á los Ingleses que la volvieron luego. Este hermoso País, tan disputado entre las dos naciones. Tiene muchos rios y lagos (el principal de estos es el de Rosignol) abundantes de pescados; muchos bosques en que se crian excelentes maderas y aves muy singulares, como el colibri y otras; muchas frutas y yerbas medicinales. Es muy fértil en trigo, maiz, legumbres y ganados, como tambien caza y pesca. Su principal comercio es de pieles, y bacalao. El Invierno es mas largo y frio que en Europa. La Capital es Puerto Real.

ACAGUATO, Pueblo de la Cabecera de Partido y Alcaldía mayor de Tancitaro: es tan reducido, que solo tiene 15 familias de Indios, que se mantienen de sembrar algun maiz y frutas: está 8 leguas al S de su Capital.

ACAIA, Pueblo de la Provincia y Corregimiento de Caxatambo, en el Perú, anexo del Curato de Churin.

ACAMBARO, Pueblo y Cabecera de partido de la Alcaldía mayor de Zelaya en la Provincia y Obispado de Mechoacán: tiene 490 familias de Indios, 80 de Mestizos y Mulátos, y un Convento de Religiosos.

Religiosos de San Francisco. En su distrito hay otros Pueblecillos cortos, ó barrios: dista 7 leguas al Sur de su Capital.

ACAMISTLAHUAC, Pueblo y Cabecera de Partido de la Alcaldía mayor de Tasco, anexo al Curato de su Capital, de donde dista 2 leguas al E N E: tiene 30 familias de Indios.

ACAMUCHITLAN, Pueblo de la Cabecera de Partido de Texopilco, y Alcaldía mayor de Zultepec: tiene 60 familias de Indios comerciantes en azúcar, y miel, produce maíz, y muchas frutas que siembran: dista 5 leguas al N de su Cabecera:

ACAMON, rio de la Provincia y Gobierno de Guayana ó Nueva Andalucía: nace en las Serranías de Usupama. Corre al O, inclinándose ácia el N, y entra en el Caroni.

ACAXUCHITLAN, Pueblo y Cabecera de Partido de la Alcaldía mayor de Tulazingo en N E: tiene 406 familias de Indios, y es Curato del Obispado de la Puebla de los Angeles, distante 4 leguas al E de su Capital.

ACANTI, Rio de la Provincia y Gobierno del Darien en el Reyno de Tierra Firme. Nace en las montañas que hay á la parte del N, y desagua en el mar, entre el Cabo Tiburon y la Ense-

nada de la Calidonia.

ACANTEPEC, Pueblo y Cabecera de Partido de la Alcaldía mayor de Tlapa: es de temperamento frio y húmedo: tiene 92 familias de Indios, en que se incluyen los de otro Pueblo que tiene inmediato, y se mantienen del comercio de los tejidos de algodón. Está 5 leguas al O del de Huizapula.

ACAPALA, Pueblo de la Provincia y Alcaldía mayor de Chiapa en el Reyno de Goatemala.

ACAPAZINGO San Diego de) Pueblo de la Cabecera de Partido y Alcaldía mayor de Cuernavaca.

ACAPETLAHUAIA, Pueblo de la Cabecera de Partido de Escateopan, y Alcaldía mayor de Zaqualpa: tiene 180 familias de Indios.

ACAPONETA, Alcaldía mayor del Reyno de Nueva Galicia, y Obispado de Guadalupe en Nueva España: su jurisdiccion es reducida; goza de varios temperamientos cálidos y frios, y por esto son abundantes las cosechas que coje de frutos propios de ambos climas, que se cultivan en su distrito. La Capital es el Pueblo del mismo nombre situado entre los dos rios de S. Pedro y de Cañas; y este es el que divide la Nueva España de las Provincias del Rosario y de Cinaloa, y tambien los Obisposados de

Du-

Duran
donde
O N
to de
cisco.
titud
ACA
Ciuda
no, si
la Ma
rio es
milia
y Neg
sia Pa
carios
Religi
cisco,
lito de
Hospit
duría c
les, qu
sorero
la cuc
que pr
que co
China.
ña y m
no de
cuya m
Playa.
mamen
porque
situada
carece
tes, po
de altas
lidades
ma, es
po de
las hum
ríticos
cho est
tes, y
Tom.

AC

a de la Calidonia.
CANTEPEC, Pueblo y
 cecera de Partido de la
 aldia mayor de Tlapa: es
 emperamento frio y hú-
 lo: tiene 92 familias de
 ios, en que se incluyen
 de otro Pueblo que tie-
 nmediato, y se mantie-
 del comercio de los te-
 de algodón. Está 5 le-
 s al O del de Huizapula.
CAPALA, Pueblo de la
 vancia y Alcaldía mayor
 Chiapa en el Reyno de
 atemala.

CAPAZINGO San Die-
 de) Pueblo de la Cabe-
 a de Partido y Alcaldía
 or de Cuernavaca.

CAPETLAHUAIA, Pue-
 de la Cabecera de Parti-
 de Escateopan, y Alcal-
 mayor de Zaqualpa: tie-
 180 familias de Indios.

CAPONETA, Alcaldía
 yor del Reyno de Nueva
 licia, y Obispado de Gua-
 axara en Nueva España:
 jurisdiccion es reducida;
 a de varios temperamen-
 cálidos y frios, y por es-
 son abundantes las cose-
 as que coje de frutos pro-
 os de ambos climas, que
 ultivan en su distrito. La
 pital es el Pueblo del mis-
 nombre situado entre los
 rios de S. Pedro y de Ca-
 ; y este es el que divide la
 ueva España de las Provin-
 s del Rosario y de Cinaloa,
 ambien los Obispos de
 Du-

AC

Durango y Guadalajara, de
 donde dista 83 leguas á el
 O N O. Tiene un Conven-
 to de Religiosos de S. Fran-
 cisco. Longitud 260 5. La-
 titud 22 10.

ACAPULCO, ó los Reyes,
 Ciudad Capital de Gobier-
 no, situada en la Costa de
 la Mar del S: su vecinda-
 rio es de cerca de 400 fa-
 milias de Chinos, Mulatos
 y Negros. Tiene una Igle-
 sia Parroquial con dos Vi-
 carios; y dos Conventos de
 Religiosos, uno de S. Fran-
 cisco, y otro de San Hipó-
 lito de la Caridad, que es
 Hospital Real; una Conta-
 duría con dos Oficiales Rea-
 les, que son Contador y Te-
 sorero, para cobrar y llevar
 la cuenta de los derechos
 que producen los géneros,
 que conducen las Naos de
 China. La Ciudad es peque-
 ña y moderada en el adorno
 de sus Templos y casas;
 cuya mayor parte está en la
 Playa. El temperamento su-
 mamente cálido y húmedo;
 porque ademas de hallarse
 situada en la Zona Tórrida,
 carece de los vientos Nor-
 tes, por estar circunvalada
 de altas Serranías, y estas ca-
 lidades la hacen muy enfer-
 ma, especialmente en tiem-
 po de aguas con motivo de
 las humedades y vientos ma-
 rítimos del S E, con mu-
 cho estrago de sus habitan-
 tes, y de los Comerciantes
 Tom. I.

AC

que allí concurren; siendo
 esta la causa principal por-
 que estrañando el clima,
 apenas lo habitan 8 familias
 Españolas. Carece al mismo
 tiempo de toda especie de
 viveres por lo reducido y
 estéril de su distrito; y es
 necesario que los Indios de
 los Pueblos de su jurisdic-
 cion la provean de todo lo
 necesario. El único comer-
 cio que la mantiene es la Fe-
 ria que se celebra quando
 llegan las Naos de China; pe-
 ro luego que se van, no les
 queda á sus vecinos otro tra-
 to en que exercitarse; y si
 pasaran tres ó quatro años
 sin ellas, abandonarían la
 Poblacion. A distancia de
 un tiro de mosquete de ella,
 en un Promontorio que sale
 al mar, está situado el Cas-
 tillo y Real Fuerza de San
 Diego, coronado con 31
 piezas de artillería, la ma-
 yor parte de á 24, para de-
 fender la entrada al Puerto,
 que es seguro y espacioso;
 de modo que pueden anclar
 en él 500 Navios cómodamente:
 está rodeado de cer-
 ros, y su boca principal á
 la banda del S, con una Is-
 leta de mas longitud que
 latitud, y alguna inclina-
 cion al S O, que divide otra
 boca, que llaman Chica, y
 ambos Canales tienen 25 bra-
 zas de fondo. El Goberna-
 dor del Castillo es Castella-
 no, con título de Teniente

9

B

Ge-

General de las Costas de la mar del S; para cuyo resguardo compone todo el vecindario tres Compañías de Milicias, una de Chinos, otra de Mulatos, y la tercera de Negros, que ocurren á tomar las armas siempre que oyen tres cañonazos disparados con intermision. En los Pueblos de su distrito se cria algodón, maíz, y otras semillas, hortalizas y frutas, ganado mayor y menor, y algun tabaco; de cuyos generos abastece al Castillo y la Ciudad, que dista de México 80 leguas, Longitud 272. 10, Latitud 17 45.

ACARAGA, Rio de la Provincia y Gobierno del Paraguay. Viene de la de el Paraná, y corriendo al O desemboca en el Uruguay, donde está la Ciudad de la Asumpcion, es navegable para Canoas en todo su curso, y muy abundante de pescado.

ACARAI, Pueblo de la Provincia y Gobierno del Paraguay, fundado cerca del rio Paraná, y al O de el por los Misioneros Regulares de la Compañía, el año de 1624, en que fabricaron un fuerte para defensa de las correrías que hacian los Indios infieles.

ACARAI, Rio de la Provincia y Gobierno del Paraguay. Corre al S S E y entra en el Paraná, frente

del Pueblo de la Poblacion Nueva.

ACARAPU, Rio pequeño de la Provincia y Colonia de Surinam, en la parte de la Guavana, que poseen los Holandeses. Es uno de los que entran en el de Cuyuni.

ACARI, Pueblo de la Provincia y Corregimiento de Camaná, en el Perú, situado en un hermoso y dilatado valle, en que hay un cerro muy alto que llaman Sahuacario, compuesto de piedras disformes y mucha arena, en el qual, á ciertos tiempos, especialmente por los meses de Diciembre y Enero, se oye un ruido grande y continuo que causa admiracion, y sin duda lo produce el ayre en algunas cavidades. A su falda hay dos fortalezas antiguas del tiempo de la gentilidad de los Indios. Tiene un mediano Puerto entre el Pueblo de San Juan y la Ciudad de Arequipa: distante 8 leguas de esta y 11 de aquel; es muy bueno, cómodo y de excelente fondo, pero frecuentado solo de embarcaciones menores. Está en 15 gr. 27 de lat. aust.

Tiene el mismo nombre una punta ó cabo de la costa en la mar del S del propio Corregimiento.

Un rio tambien de esta Provincia, que corre al SE.

Otro de la Provincia y Ca-

Capit
Reyno
ño: c
ce su
tra e
cerca

AC
Provi
nezu
rio d
inme
E á la

Ti
un ri
Gobio
la Vi
acia d
de la

AC
la cos
la Pr
Dario
buros

AC
ño d
las A
posee
re de
arco
tari.

AC
vinci
yana
los l
entre
cabo

AC
blo
la,
cald

A
la C
yor

AC

Pueblo de la Poblacion
va.

CARAPU, Rio pequeño de la Provincia y Colonia de Surinam, en la parte de Guayana, que poseen los holandeses. Es uno de los que entran en el de Cuyuni.

CARI, Pueblo de la Provincia y Corregimiento de Camaná, en el Perú, situado en un hermoso y dilatado valle, en que hay un cerro muy alto que llaman Huacario, compuesto de montañas disformes y muchas cascadas, en el qual, á ciertos intervalos, especialmente por los meses de Diciembre y Enero, se oye un ruido fuerte y continuo que causa admiracion, y sin duda lo produce el ayre en algunas alturas. A su falda hay fortalezas antiguas del tiempo de la gentilidad de los Indios. Tiene un pequeño Puerto entre el Puerto de San Juan y la Ciudad de Arequipa: distante 8 leguas de esta y 11 de aquella; muy bueno, cómodo y de buen fondo, pero frecuentado solo de embarcaciones menores. Está en 15° 27' de lat. aust.

Tiene el mismo nombre la punta ó cabo de la costa en la mar del S del propio Corregimiento.

Un rio tambien de esta Provincia, que corre al SE. Otro de la Provincia y

Ca-

AC

Capitanía del Pará, en el Reyno del Brasil; es pequeño: corre al O: luego tuerce su curso al NNO y entra en el de las Amazonas, cerca de su salida al mar.

ACARIGUA, Pueblo de la Provincia y Gobierno de Venezuela, situado á orilla del rio de su nombre, y muy inmediato por el rumbo del E á la Villa de Araure.

Tiene el mismo nombre un rio de esta Provincia y Gobierno, que nace junto á la Villa de Araure y corre hacia el S para entrar en el de la Portuguesa.

ACARRETO, Puerto de la costa de Tierra Firme en la Provincia y Gobierno, del Darien, cerca del Cabo Tiburon.

ACARUACA, Rio pequeño de la Provincia y País de las Amazonas, en la parte que poseen los Portugueses: corre del N al S, formando un arco, y entra en el de Matari.

ACASSA, Rio de la Provincia y Gobierno de Guayana, en la parte que poseen los Franceses y sale al mar entre los de Oyapoco y el cabo de Orange.

ACASABASTLAN, Pueblo del Reyno de Goatemala, en la Provincia y Alcaldía mayor de Chiapa.

ACATEPEC, Pueblo de la Cabecera y Alcaldía mayor de Thehuacan, donde

AC

II

hay un Convento ó Vicaría de la Orden de San Francisco; tiene 860 familias de Indios (inclusas las de los barrios de su distrito) en un espacioso valle que empieza á la salida del Pueblo, y se extiende mas de una legua. Hay en él 12 haciendas de labor, en que viven 40 familias de Indios, y está 4 leguas al SSO de su Capital.

Otro Pueblo del mismo nombre hay en la Cabecera y Partido de Chinantla de la Alcaldía mayor de Cozumalapan: está fundado en un llano muy ameno, á quien rodean tres cerros muy elevados; su vecindario es reducido. Pasa cerca de este Pueblo un rio muy rápido y ancho, que es tránsito preciso para la Ciudad de Oaxaca y otras jurisdicciones; y siendo muchos los pasajeros que frecuentan este camino, es forzoso pasarlo en Bercas ó Canoas, de cuyo ejercicio, como estan prácticos, se mantienen los Indios. Está 10 leguas al O de su Cabecera.

Otro en la Alcaldía mayor de Nexapa del mismo Reyno, situado entre dos lomas, tiene 100 familias de Indios, y es anexo al Curato de San Lorenzo, de donde dista 2 leguas.

Otro con la advocacion de San Miguel en la Al-

E 2

cal-

caldia mayor de Huamelula, situado en una loma; es de temperamento cálido; á su falda corre un río, cuyas aguas fertilizan la tierra en que hay muchos sembrados y huertas. Tiene 39 familias de Indios: y es anexo del Curato de Tlacolula, de donde dista legua y media al N.

Otro en la Cabecera de Tutepec, y Alcaldía mayor de Xicayan del mismo Reyno. Tiene 12 familias de Indios, y está 10 leguas de su Cabecera.

ACATEPEQUE, S. Francisco de) Pueblo de la Cabecera de S. Andrés de Cholula, y Alcaldía mayor de este nombre. Tiene 140 familias de Indios, y está media legua al S de su Capital.

Otro en la Cabecera y Alcaldía mayor de Igualapa, situado una legua de ella al Oriente.

ACATIC, Pueblo de la Cabecera y Alcaldía mayor de Tecpatitlan, en el Reyno y Obispado de la Nueva Galicia: está 4 leguas al Poniente de su Capital.

ACATICO, Pueblo de la Cabecera y Alcaldía mayor de Cuquio en Nueva España.

ACATLAN, Pueblo y Capital de la Alcaldía mayor de este nombre; es de temperamento templado; y su situación á la entrada de la Misteca baja; tiene 840 fa-

milias de Indios, y 20 de Españoles y Mestizos. En su inmediacion hay muy buenas Salinas, en que consiste su principal comercio. La jurisdiccion de esta Alcaldía, que contiene otros quatro Pueblos cabeceras de Partido, es fertil y amena, abundante de flores, frutas, legumbres y semillas, por las aguas que la riegan; cria mucho ganado cabrio para las matanzas, en que principalmente se utilizan de la piel y sebo, salando las carnes que llevan á vender á la Puebla y otras partes. Tiene en su distrito muchas haciendas de labor. Está 55 leguas al E S E de Mexico. Longitud 275 10, lat. 19 4.

Otro Pueblo hay del mismo nombre con la advocacion de S. Andrés, en la Cabecera y Alcaldía mayor de Xalapa, en el mismo Reyno, situado en un Barrizal, de temperamento frio y humedo, que fertiliza la abundancia de pequeños arroyos, que riegan con igualdad la tierra, que por estar desabrigada de montes, y al descubierta de los vientos N no logran en sazón los frutos de los árboles que pueblan su distrito: tiene 180 familias de Indios con los que habitan otra Poblacion nueva, que hicieron una legua de su Cabecera por el S, llamada San Miguel

guel de
tá legua
de aqu

Otr
de Sa
la Cab
y Alca
pa en
ne 80
que co
y en la
hacen
que co
blo, y
mayor
guas a

Otr
Zitlala
dia y
milias
tuado
de su

Otr
Alcal
del m
tempe
familia
leguas

Otr
Atoton
yor d
mismo
familia
Conve
San A
al N d

AC
Maria
becera
dia m
ruado
por to
tiene

AC

s de Indios, y 20 de
ñoles y Mestizos. En
mediacion hay muy
as Salinas, en que con-
su principal comercio.
jurisdiccion de esta Al-
ia, que contiene otros
ro Pueblos cabeceras de
ido, es fertil y amena,
dante de flores, frutas,
mbres y semillas, por
guas que la riegan; cria
ho ganado cabrio para
matanzas, en que prin-
almente se utilizan de la
y sebo, salando las car-
que llevan á vender á
uebla y otras partes. Tie-
en su distrito muchas ha-
ndas de labor. Está 55 le-
s al E S E de Mexico.
gitud 275 10, lat. 19 4.
Otro Pueblo hay del mis-
nombre con la advoca-
n de S. Andres, en la Ca-
cera y Alcaldia mayor de
lapa, en el mismo Rey-
, situado en un Barrizal,
temperamento frio y hu-
do, que fertiliza la abun-
ncia de pequeños arroyos,
e riegan con igualdad la
rrra, que por estar des-
rigada de montes, y al-
scubierto de los vientos
no logran en sazon los
utos de los árboles que
eblan su distrito: tiene
o familias de Indios con
s que habitan otra Pobl-
on nueva, que hicieron
na legua de su Cabecera
or el S, llamada San Mi-
guel

AC

gnel de las Aguastelas. Es-
tá legua y media al N N E
de aquella.

Otro con la advocacion
de San Pedro, que es de
la Cabecera de Malacatepec,
y Alcaldia mayor de Nexa-
pa en el mismo Reyno. Tie-
ne 80 familias de Indios
que comercian en algodón,
y en la pesca de Bobos que
hacen en un caudaloso rio
que corre inmediato al Pue-
blo, y es de lo que sacan
mayor utilidad. Está 4 le-
guas al N de su Capital.

Otro en la Cabecera de
Zitlala de la misma Alcal-
dia y Reyno. Tiene 198 fa-
milias de Indios, y está si-
tuado legua y media al N
de su Cabecera.

Otro en la Cabecera y
Alcaldia mayor de Sentipac,
del mismo Reyno; es de
temperamento frio; tiene 42
familias de Indios, y está 15
leguas al N E de su Capital.

Otro en la Cabecera de
Atotonilco, y Alcaldia ma-
yor de Tulancingo, en el
mismo Reyno. Tiene 115
familias de Indios, y un
Convento de Religiosos de
San Agustin, dista 2 leguas
al N de su Cabecera.

ACATLAZINGO, Santa
Maria de) Pueblo de la Ca-
becera de Xicula, y Alcal-
dia mayor de Nexapa, si-
tuado en un llano rodeado
por todas partes de cerros;
tiene 67 familias de Indios

AC

13

que se exercitan en el bene-
ficio y cultivo de la Grana.

ACATULA, Pueblo de
la Provincia y Gobierno de
Venezuela, situado á la ori-
lla del rio Guasqui, al E de
la Ciudad de Coro.

ACAXEE, nacion de In-
dios de la Provincia de To-
pia: es numerosa, y redu-
cidos todos á la fe católica,
por el Padre Hernando de
Santaren y otros de la ex-
tinguida Compañia, el año
de 1602. Son dóciles, bien
inclinados e ingeniosos. En
tiempo de su idolatria en-
terraban sus difuntos do-
blándolos de modo que les
juntaban las rodillas con la
boca; y así los metian en
una cueva ó debaxo de una
peña, poniendoles comida
para el viage que creian iban
á hacer, con arco y flechas
para defenderse. Quando
moría de parto alguna In-
dia, mataban á la criatura,
porque decian que era la
causa. Estos Indios se suble-
varon inducidos de un fa-
moso hechicero; pero los
reduxo el Gobernador de la
Provincia Don Francisco de
Ordiñola, el año de 1612.

ACAXETE Santa Maria
de) Pueblo y Cabecera de
Partido de la Alcaldia mayor
de Tepeaca, situado en un
repecho de la eminente sier-
ra de Tlascal. Es de tem-
peramento frio y seco: tie-
ne 7 familias de Españoles,

10 de Mestizos y Mulatos, y 176 de Indios Mexicanos. En su inmediacion hay una caxa ó arca de agua de piedra de cantería, en que se recogen las que baxan de la sierra, y se conducen á Tepeaca. Está 3 leguas al N N O de su Capital.

ACAYUCA, Alcaldía mayor de Nueva España, y de la Provincia de Goazacoalco: es de dilatada jurisdiccion, y por la mayor parte de temperamento cálido y húmedo; pero tan fértil que da anualmente quatro cosechas de maiz; y como no tiene salida en las demas jurisdicciones, de ahí proviene que los Indios sean poco aplicados al trabajo; pues solo con arrasar los montes, y horadar la tierra á punta de estaca hacen sus siembras, sin gastar arado ni otro equivalente. Padece la calamidad de que á tiempos se inunda de langostas, que destruyen las plantas y sementeras; y no habiéndose hallado remedio á este daño, ocurrieron sus naturales al amparo de la Virgen de la Concepcion, que se venera en la Cabecera del Partido de los Chichimecas; con cuyo favor es fama que quando sacan en Procecion la Imágen se disminuye la epidemia. Riega á esta Provincia el caudaloso rio de Goazacoalco.

La Capital tiene el mismo nombre: está situada en la Costa de la mar del N: su vecindario se compone de 30 familias de Españoles, 296 de Indios, y 70 de Mestizos y Mulatos: está poco mas de 100 leguas al S E de México. Longitud 278 25. Latitud 19 20.

Otro Pueblo hay del mismo nombre en la Alcaldía mayor de Pachuca del mismo Reyno de Nueva España, anexo del Curato de Tezayuca, y tiene 100 familias de Indios.

ACACINGO S. Juan de) Pueblo y Cabecera de Partido de la Alcaldía mayor de Tepeaca, situado en un llano de temperamento templado, que riegan dos arroyos fertilizándolo; de cuyo beneficio logran casi todas las casas, introduciéndolos en ella. Tiene en medio de su gran Plaza una hermosa fuente, un Convento de Religiosos de San Francisco, obra antigua, y de los primeros que se fabricaron después de la conquista. La Iglesia Parroquial es de primorosa arquitectura: y su vecindario se compone de 150 familias de Españoles, 104 de Mestizos, 21 de Mulatos y 700 de Indios. Está 3 leguas al E, y un quarto al N E de su Capital.

ACAZUTLA, Puerto de la Mar del S, en la Costa de la Provincia y Alcaldía mayor

yor de
no de
punta d
Pueblo

ACC
Provin
de Chi
el Peru
de un
formid
zando
está al
el qual
da dia
haberse
causa.

AC
Pueblo
Correg
y Mas

AC
Pueblo
Correg
y Mas

AC
Provin
Caraca
Tierra
monta
en el d

AC
la Pro
la Gua
orilla

AC
la Pro
to de t
ella en
mas d

Capilla
una e
Christ
de la I

La Capital tiene el mismo nombre: está situada en la Costa de la mar del N: el vecindario se compone de 30 familias de Españoles, 296 de Indios, y 70 de mestizos y Mulatos: está a 100 mas de 100 leguas al N de México. Longitud 102 25. Latitud 19 20. En otro Pueblo hay del mismo nombre en la Alcaldía mayor de Pachuca del mismo Reyno de Nueva España, anexo al Curato de Tezayuca; y tiene 100 familias de Indios.

ACACINGO S. Juan de) Pueblo y Cabecera de Parroquia de la Alcaldía mayor de Tepeaca, situado en un clima de temperamento templado, que riegan dos arroyos fertilizándolo; de cuyo beneficio logran casi todas las casas, introduciéndolos en ella. Tiene en medio de una gran Plaza una hermosa fuente, un Convento de Religiosos de San Francisco, una obra antigua, y de los primeros que se fabricaron después de la conquista. La Iglesia Parroquial es de primorosa arquitectura; y su vecindario se compone de 50 familias de Españoles, 104 de Mestizos, 21 de Mulatos y 700 de Indios. Está a 100 leguas al E, y un cuarto al N E de su Capital.

ACAZUTLA, Puerto de la Mar del S, en la Costa de la Provincia y Alcaldía mayor

yor de Zuchitepec en el Reyno de Goatemala entre la punta de los Remedios y el Pueblo de Guapaca.

ACCHA, Pueblo de la Provincia y Corregimiento de Chilques y Masques en el Perú, situado á la falda de un cerro que tiene un formidable creston amenazando ruina, y parece que está al caer sobre el Pueblo, el qual se va hundiendo cada dia insensiblemente, sin haberse podido averiguar la causa.

ACCHA-AMANSAIA, Pueblo de la Provincia y Corregimiento de Chilques y Masques en el Perú.

ACCHA-URINZABA, Pueblo de la Provincia y Corregimiento de Chilques y Masques en el Perú.

ACEITES, Rio de la Provincia y Gobierno de Caracas, en el Reyno de Tierra Firme, nace en las montañas de ella, y entra en el de Orituco.

ACHA, Montes de) en la Provincia y Gobierno de la Guayana: corren N S en la orilla del rio Caroni.

ACHACACHE, Pueblo de la Provincia y Corregimiento de Omasuyos, Capital de ella en el Perú. Tiene además de la Parroquial una Capilla en que se venera una efigie muy devota de Christo con la advocacion de la Misericordia.

ACHAGUA, Nacion de Indios del Nuevo Reyno de Granada, que habita entre los llanos de Cazanare y

Meta, en los bosques vecinos al rio Ele. Son valientes con las fieras; pero con los racionales usan mas del veneno y de la traicion, manejan con destreza el dardo y el hasta, sin errar tiro; tienen particular cuidado con el cabello que cuidan mucho, untándole con aceyte, y hacen vanidad del que lo tiene mejor y mas largo: andan desnudos; pero por la decencia gastan unos toneletes texidos de hilo de pita, y el resto del cuerpo se pintan de varios colores. Al nacer untaban á las criaturas la cara con un betun, que no les dexaba salir pelo ni aun en las cejas; y á las hembras les dibujaban los bigotes ácia la barba; é introduciendo en las cisuras Zumo de Jagua les quedaban para siempre. Son de naturaleza dócil; pero muy dados á la embriaguez. Los Extinguidos Regulares de la Compañía reduxéron muchos á la fe católica, formando Pueblos el año de 1661.

ACHALA Montañas de) en la Provincia y Gobierno del Tucuman, confinantes con las de Cuyo ó Mendoza del Reyno de Chile: corren del N N O, al S S E en

en las Cabeceras del rio
quarto.

ACAMQUI. Véase *Chanqui*.

ACHAS. Pueblo de la Provincia y Corregimiento de Guamanga en el Perú, situado en el confín que la divide de la de Huanta.

ACHEPE Ensenada de) Puerto pequeño de la mar del N en la Costa del E de la Isla Real ó Cabo Breton. Está junto al Cabo del N.

ACHIAUTLA S. Miguel de) Pueblo y Cabecera de Partido de la Alcaldía mayor de Tepozcolula. Tiene un Convento de la Religion de Santo Domingo, y 260 familias de Indios aplicados al cultivo y beneficio de la tierra. Está 8 leguas al Poniente con inclinacion al Sur de su Capital.

ACHIBAMBA, Rio de la Provincia y Gobierno de Mainas en el Reyno de Quito: nace en sus montañas, y entra en el Marañon.

ACHINUTLAN, Monte muy alto de la Provincia y Gobierno de la Guayana ó Nueva Andalucia. Está á la orilla del rio Orinoco, y al E de Ciudad Real, median-do el rio Tacuragua.

ACHIRA. Véase *Cata-Mayu*.

ACHITE, Rio pequeño de la Provincia y Gobierno de Guayana: corre del S al N, y entra en el de Cuyuni.

ACHOCALLA, Pueblo de la Provincia y Corregimiento de Pacages, en el Perú, anexo del Curato del de Viacha.

ACHOGOA, Pueblo de la Provincia y Gobierno de Cinaloa, fundado por los Misioneros Jesuitas, entre los rios Fuerte, Mayo y Ribas.

ACHOMA, Pueblo de la Provincia y Corregimiento de Collahuas, en el Perú. En su inmediacion hay un volcan llamado Ambato y Sahuarcuca, que arroja humo y llamas; estas se ven claramente por las noches.

ACHONGA, Pueblo de la Provincia y Corregimiento de Angaraes, en el Perú, anexo del Curato de Lircay.

ACHOUPEKAHIGAN, Rio de la Provincia del Canadá ó Nueva Francia: corre al E, luego tuerce al Sur, y entra en el Lago de Sto. Tomas.

ACLA, Ciudad pequeña del Reyno de Tierra Firme, en la Provincia del Darien, fundada por Gabriel de Roxas el año de 1514, en la Costa de la mar del Sur, en la boca del Golfo de Urabá, enfrente de la Isla de Piños, con un buen Puerto, frecuentado entonces, y muy cómodo por su fondo; pero peligroso por las corrientes, Pedro Arias Dávila, construyó en ella el año de 1516 un fuerte para su defensa, mas duró muy po-

poco en
los Esp
ron por
1532.

ACO
la Prov
to de A
Fue C
hoy se
lla de
sudir a
gente
temper
dante e
secha
258 fa
una est
hay una
rámides
dos uno
de Can
tado el
desde a
Español

Otro
nombre
cia y C
ja, ane
changar

Otro
Corregi

ACO
blo de
regimie
el Perú
de Cor

ACO
muy al
y Cor
en el A
cas, de
de pla
que ho
Tom.

ACOCALLA, Pueblo de la Provincia y Corregimiento de Pacages, en el Perú, del Curato del de

ACOHOGA, Pueblo de la Provincia y Gobierno de Cuzco, fundado por los Misioneros Jesuitas, entre los Fuertes, Mayo y Ribas.

ACOHOMA, Pueblo de la Provincia y Corregimiento de Collahuas, en el Perú. En su inmediacion hay un cerro llamado Ambato y un cerro llamado Maruca, que arroja humo y llamas; estas se ven solamente por las noches.

ACOHONGA, Pueblo de la Provincia y Corregimiento de Angaraes, en el Perú, del Curato de Lircay.

ACHOUPEKAHIGAN, Pueblo de la Provincia del Canadá o Nueva Francia: corre al N. y luego tuerce al Sur, y entra en el Lago de Sto. Tomas.

ACHUCLA, Ciudad pequeña en el Reyno de Tierra Firme, de la Provincia del Darien, fundada por Gabriel de Rojas el año de 1514, en la boca del Golfo de Urabá, frente de la Isla de Piños, en un buen Puerto, frecuentado entónces, y muy

perigroso por las corrientes, Pedro Arias Dávila, construyó en ella el año de 1516 un fuerte para su defensa, mas duró muy poco.

poco esta Poblacion, porque los Españoles la abandonaron por mal sana el año de 1532.

ACOBAMBA, Pueblo de la Provincia y Corregimiento de Angaraes, en el Perú. Fue Capital de ella; pero hoy se considera tal la Villa de Guancavelica por residir allí el Gobernador y gente principal. Es de buen temperamento, y tan abundante en granos, que su cosecha de trigo asciende á 250 fanegas cada año. En una estancia inmediata á él hay unas piedras como Pirámides, y en otras labrados unos asientos al modo de Canapées que ha maltratado el tiempo, y están allí desde ántes que entraran los Españoles.

Otro Pueblo del mismo nombre hay en la Provincia y Corregimiento de Jaén, anexo al Curato de Chongara.

Otro en la Provincia y Corregimiento de Tarma.

ACOBAMBILLA, Pueblo de la Provincia y Corregimiento de Angaraes en el Perú, anexo del Curato de Conaica.

ACOCHALA, Monte muy alto de la Provincia y Corregimiento de Lipis, en el Arzobispado de Charcas, donde hay unas Minas de plata muy abundantes, que hoy se trabajan poco.

Tom. I.

por falta de gente.

ACOCRO, Pueblo de la Provincia y Corregimiento de Huanta, en el Perú, anexo del Curato de Tambillo.

ACOLA, Pueblo de la Provincia y Corregimiento de Lucanas, en el Perú, anexo del Curato de su Capital.

ACOLMAN San Agustín de) Pueblo de la Cabeceza y Alcaldía mayor de Tezcoco, en Nueva España, situado en un ameno valle de benigno temperamento; tiene agregados á su Feligresia algunos Barrios, con los cuales numerá 240 familias de Indios, y un Convento de Religiosos de San Agustín.

ACOMA, Pueblo del Nuevo México situado á orilla de un rio que entra en el grande del N., entre los Pueblos de San Juan y de la Laguna.

ACOMACK, Condado de la Provincia y Colonia de Virginia, que conserva el nombre de los Indios. Es el mas dilatado que hay en ella, pues contiene 200925 acres de tierra; pero no tan poblado como los demas, y solo tiene una Parroquia con el mismo nombre. Nacen en él diferentes rios, especialmente el de Clissonossea.

ACOMAIO, Pueblo de la Provincia y Corregimiento de Huanuco, en el Perú,

anc.

anexo del Curato de Santa María del Valle, situado en los confines de los Indios Infieles Panataguas.

Otro Pueblo hay del mismo nombre en la Provincia y Corregimiento de Quispicanchi, en el Perú.

ACOMARCA, Pueblo de la Provincia y Corregimiento de Vilcas Huaman, en el Perú, anexo del Curato de Vilcas.

ACOMES, Salto que da el rio Amariscoggin, en la Provincia del Continente, una de las quatro que componen la Colonia de la nueva Inglaterra.

ACOMULCO, Pueblo de la Cabecera y Alcaldia mayor de Zochicoatlan, en Nueva España: tiene 12 familias de Indios, y está 2 leguas al Poniente de su Capital.

ACONCAGUA, Provincia y Corregimiento del Reyno de Chile: confina por el N con una parte de la de Quillota: por el Oriente con la Cordillera: por el Sur con el valle de Colina, de la jurisdiccion de Santiago: por el Poniente con la de Quillota. Su territorio es llano y de regadio: dividela en dos partes un caudaloso rio de la misma denominacion, que tiene un Puente de cal y piedra de dos arcos. Produce muchísimo trigo y ro poco orégano, que se lleva

al Perú, y es el principal ramo de su comercio. Por esta Provincia pasa el camino real, por donde se atraviesa la cordillera para ir á Mendoza; es muy aspero y peligroso por las muchas laderas y pendientes que caen al rio; la senda muy angosta; y en varias partes ha sido preciso abrirla á pico. Aun así, si alguna vez se agolpan las mulas al pasarla, se precipitan al rio, como ha sucedido en varias ocasiones. Las cargas pasan desde Noviembre hasta Abril y parte de Mayo. De pocos años á esta parte se han fabricado unas garitas de cal y Ladrillo á uno y otro lado de la cordillera, que llaman casuchas. En tiempo de Invierno ponen en ellas carbon, bizcocho y Tasajo, para que trayendo la llave de sus puertas, que se da en Mendoza, y al otro lado en la Guardia de Aconcagua, puedan recogerse los correos quando les cae alguna nevada al tiempo de pasar; y con esta precaucion va uno todos los meses á Santiago, el qual quando hay correo marítimo lleva las cartas de Europa. En el Invierno caminan siempre á pie sobre la nieve, desde el Paramillo, que está tres leguas de la cima de la cordillera, y quatro hasta baxar desde allí al parage llamado *los ojos de*

AC

ata al Perú, y es el principal
 ramo de su comercio. Por
 esta Provincia pasa el cami-
 no real, por donde se atra-
 viesa la cordillera para ir á
 Mendoza; es muy áspero y
 peligroso por las muchas la-
 deras y pendientes que caen
 al río; la senda muy angos-
 ta; y en varias partes ha si-
 do preciso abrirla á pico.
 Aun así, si alguna vez se
 agolpan las mulas al pasarla,
 se precipitan al río, como
 ha sucedido en varias oca-
 siones. Las cargas pasan des-
 de Noviembre hasta Abril
 y parte de Mayo. De pocos
 años á esta parte se han fa-
 bricado unas garitas de cal
 y Ladrillo á uno y otro lado
 de la cordillera, que llaman
 casuchas. En tiempo de In-
 vierno ponen en ellas car-
 bon, bizcocho y Tasajo, pa-
 ra que trayendo la llave de
 sus puertas, que se da en
 Mendoza, y al otro lado en
 la Guardia de Aconcagua,
 puedan recogerse los correos
 quando les cae alguna neva-
 da al tiempo de pasar; y con
 esta precaucion va uno to-
 dos los meses á Santiago, el
 qual quando hay correo ma-
 ritimo lleva las cartas de
 Europa. En el Invierno ca-
 minan siempre á pie sobre
 la nieve, desde el Parami-
 llo, que está tres leguas de
 la cima de la cordillera, y
 quatro hasta baxar desde allí
 al parage llamado *los ojos*
de

AC

de agua, por el valle de Pu-
 taendo: mas ácia el N hay
 otro camino que llaman *de*
los Patos: por donde tam-
 bien se pasa principalmente
 quando se va a la Ciudad de
 San Juan, que por ser allí
 mas alta la Cordillera, so-
 lo se puede pasar en los
 meses de Febrero y Marzo.
 Los habitantes de esta Pro-
 vincia se regulan 8y almas.
 La Capital es San Felipe
 el Real.

Tiene el mismo nombre
 un caudaloso río que pasa
 por ella, nace en las mon-
 tañas de su Cordillera, y ba-
 xa por el camino de ella que
 va a Buenos Ayres, dis-
 tribuyéndose y regando des-
 de su nacimiento los dila-
 tados valles de Curimon,
 Aconcagua, Quilloa y Con-
 con, en que se cultivan
 grandes sementeras de tri-
 go, lino y cánamo; y con
 todo sale al mar tan creci-
 do, como si no le hubie-
 ran sangrado en tantas par-
 tes: su boca está en 33 gra-
 dos de lat.

Tiene este mismo nom-
 bre un Pueblo de la misma
 Provincia, que fue antes Ca-
 pital de ella, hasta que se
 fundo la Ciudad de S. Fe-
 lipe. Es muy corto, y está
 situado en el valle de este
 nombre.

Tambien toma esta de-
 nominacion un Volcan que
 hay en esta Provincia.

AC

19

ACONCHI, Pueblo de la
 Provincia y Gobierno de So-
 nora en Nueva España.

ACONICHI, Pueblo de
 Indios de la Carolina Sep-
 tentrional, situado á la ori-
 lla del río Eno.

Tiene el mismo nombre
 una Isla que hay en medio
 del río Dan, en la propia
 Provincia.

ACONQUIJA, Cerro de
 la Provincia y Gobierno del
 Tucuman, en el distrito de
 la Ciudad de Catamarca, y
 muy cerca, en el qual, que
 es el mas alto de toda ella,
 y está siempre cubierto de
 nieve, se trabajan algunos
 minerales de oro. Disputa
 su jurisdiccion la Provincia
 de Atacama.

ACOPIA, Pueblo de la
 Provincia y Corregimiento
 de Quispicanchi en el Pe-
 rú, anexo del Curato del de
 Sangarara.

ACORA, Pueblo de la
 Provincia y Gobierno de
 Chucuito, en el Perú, si-
 tuado á orilla de la gran
 Laguna.

ACORI, Río pequeño de
 la Provincia y Capitanía del
 Pará, en el Brasil. Corre al
 N entre los de Pacajes y
 Yavarais, y entra en el de las
 Amazonas, en el brazo que
 forma la Isla de Marajo.

ACORIA, Pueblo de la
 Provincia y Corregimiento
 de Angaraes, en el Perú.

ACOS, Pueblo de la Pro-
 vincia vin-

vincia y Corregimiento de Jauja , en el Perú.

Otro del mismo nombre hay en la Provincia y Corregimiento de Quispicanchi , anexo al Curato de Acomayo.

ACOSTA , Pueblo de la Provincia y Capitanía de Pernambuco en el Brasil, situado á la orilla del N del rio grande de San Francisco , cerca de su salida al mar.

ACOSTAMBA , Pueblo de la Provincia y Corregimiento de Castro-uirreyña, en el Perú , anexo del Curato de Pilpichaca.

ACOSTAMBO , Pueblo de la Provincia y Corregimiento de Huanta, en el Perú , anexo del Curato de Huaribamba.

ACOTAMA , Pueblo de la Provincia y Corregimiento de Chancay , en el Perú , anexo del Curato de Iguari.

ACOTITLAN , Pueblo de la Cabecera y Alcaldía mayor de Autlan : tiene 15 familias de Indios empleados en la cria de ganado mayor , fábrica de azúcar , miel , sillas y aceyte de coco , que produce en abundancia por los muchos palmares existentes en su distrito. Es anexo del Curato de Tecolotlan , de donde dista 2 leguas entre Poniente y Sur.

ACOXCHIAPA , Pueblo de la Cabecera de Xonacatepec , y Alcaldía mayor de Cuernavaca , en Nueva España.

ACTIPA , San Matéo de) Pueblo de la Alcaldía mayor de Tezcoco , en Nueva España : anexo del Curato de Capulalpa.

ACTIPAQUE , Santa María de) Pueblo de la Cabecera y Alcaldía mayor de Theoloiuca , en Nueva España , distante 4 leguas al S de su Capital , situado á orilla de la Laguna de Tezcoco.

ACTOPAN , Partido y Alcaldía mayor de Nueva España , llamado vulgarmente *Octupan*. Sus frutos y comercio se reducen al de la labranza y cultivo de semillas , xarcias , salitre , y engordar ganado cabrio y ovejuno , cuya mayor utilidad tienen en las pieles y el sebo. Es de temperamento templado ; su terreno cubierto de plantas espinosas, cambroneras y cardos , que hacen desagradable el País. Tiene algunas haciendas habitadas de 8 ó 10 familias de Labradores. En él y en sus inmediaciones hay abundancia de páxaros de canto, que en el Idioma Mexicano llaman *Zenzontla* ; y entre ellos algunos Ruiseñores. La Capital tiene el mismo nombre , y en ella se cuentan 2750 familias de Indios

Otho-

Otho-
parcia
Iglesia
Conve
San A
arquite
mo 5
les ,
Está 2
Méxic
20 28
San
Cabeca
Alcal
milco
no. T
Indios
sus B
AC
del B
Joanes
re al S
zo gra
Amaz
AC
la Cab
yor de
España
fragos
Curato
Tiene
que vi
cirtir
yor y
al N d
AC
Cabeca
caldía
Nueva
perame
do ,
chia ,
que co

AC

COXCHIAPA, Pueblo
Cabecera de Xonaca-
, y Alcaldía mayor de
navaca, en Nueva Es-

ETIPA, San Matéo de)
lo de la Alcaldía ma-
de Tezcoco, en Nueva
ña: anexo del Curato
Capulalpa.

ETIPAQUE, Santa Ma-
le) Pueblo de la Cabe-
y Alcaldía mayor de
oloiuca, en Nueva Es-
, distante 4 leguas al S
u Capital, situado á ori-
de la Laguna de Tezcoco.

CTOPAN, Partido y
aldía mayor de Nueva
aña, llamado vulgar-
te *Octupan*. Sus frutos
comercio se reducen al de
abranza y cultivo de se-
las, xarcias, salitre, y

ordar ganado cabrio y
juno, cuya mayor utili-
tienen en las pieles y el
o. Es de temperamento
aplado; su terreno cu-
rto de plantas espinosas,
abroneras y cardos, que
en desagradable el País.

ne algunas haciendas ha-
dadas de 8 ó 10 familias
Labradores. En él y en

inmediaciones hay abun-
cia de páxaros de canto,
e en el Idioma Mexicano
man *Zenzonla*; y entre
os algunos Ruisiñeros. La
pital tiene el mismo nom-
e, y en ella se cuentan
50 familias de Indios
Otho-

AC

Othomies, divididos en dos
parcialidades que separa la
Iglesia; la qual es de un
Convento de Religiosos de
San Agustín de primorosa
arquitectura. Tiene asimis-
mo 50 familias de Espño-
les, Mulatos y Mestizos.
Está 23 leguas al N N E de
México. Long. 274 4, Lat.
20 28.

San Pedro de) Pueblo y
Cabecera de Partido de la
Alcaldía mayor de Xochi-
milco, en el mismo Rey-
no. Tiene 210 familias de
Indios, incluyendo los de
sus Barrios.

ACUA, Rio del Reyno
del Brasil, en la Isla de
Joanes, ó de Marajo. Cor-
re al S S E, y sale al bra-
zo grande del rio de las
Amazonas.

ACUIAPAN, Pueblo de
la Cabecera y Alcaldía ma-
yor de Zultepec, en Nueva
España: situado entre dos
fragosos cerros, anexo al
Curato de Temascaltepec.
Tiene 38 familias de Indios,
que viven del Comercio de
curtir pieles de ganado ma-
yor y menor. Está 6 leguas
al N de su Capital.

ACUILPA, Pueblo de la
Cabecera de Olinalá, y Al-
caldía mayor de Tiapa, en
Nueva España. Es de tem-
peramento cálido y húme-
do, abundante en grana,
chia, semillas y frutos, con
que comercian sus vecinos,

AC

21

que son 92 familias de In-
dios. Está poco mas de tres
leguas de su Cabecera.

ACUIO, Pueblo de la
Alcaldía mayor de Cinagua,
en Nueva España: es de
temperamento cálido, ha-
bitado solo por 9 familias
de Indios; cuyo comercio
es el beneficio de la sal y
cera silvestre. Pertenece al
Curato de Tauricato, y en
su distrito se hallan 11 tra-
piches de azucar, y 7 estan-
cias de ganado mayor, tan
copiosas y opulentas, que
asisten en ellas, 50 familias
de Españoles, y 235 de Mes-
tizos, Mulatos y Negros.
Está 30 leguas inclinado al
S de su Capital.

ACUL, Pueblo de la Is-
la de Santo Domingo en la
parte que poseen los Fran-
ceses, situado en la Costa
del N á orilla del Puerto de
Petit-Goave.

Otro Pueblo de este nom-
bre hay en la misma Isla
perteneciente tambien á los
Franceses, situado al S del
de los Llanos del Norte.

Otro hay tambien en la
Costa del S, sobre la Base-
nada que forma la punta de
Abacú.

Asimismo hay un rio de
esta denominacion en la mis-
ma Isla. Es pequeño, y sale
al mar detras de la Punta
de Abacú.

ACULA San Pedro de)
Pueblo de la Cabecera y Al-
cal-

caldía mayor de Cozamalopan, en Nueva España; situado en una loma alta, y rodeado de un estero de agua salobre, que los Indios llaman *Puerta*. Desagua en el mar por la barra de Alvarado, cuyas aguas quando crece en Invierno inundan de tal modo la tierra, que hasta la Poblacion alcanzan sus derrames. Tiene 305 familias de Indios, y está 4 leguas al E de su Capital.

ACULEO, Laguna del Reyno de Chile, que desagua en el Rio Maipo, célebre por la abundancia y delicadeza de los Pejerreyes, que se crían en ella, y son muy estimados en la Ciudad de Santiago. Tiene 3 leguas de largo, y en partes una de ancho. Está en el distrito del Pueblo de Maipo, de la Provincia y Corregimiento de Rancagua.

ACUMA, Rio de la Capitanía de Seara, en el Brasil: sale al mar entre el Lago de Upieni, y el Cabo de las Sierras.

ACURACU, Angoras ó Camosin, Rio de la Provincia y Capitanía de Seara, en el Brasil; nace en la de Pernambuco. Corre al N muchas leguas, y sale al mar entre las puntas de la Tortuga y de Palmeras.

ACURAIPIITI, Rio de la Provincia y Gobierno del

Paraguay. Corre al S S E, y entra en el de Paraná.

ACUTITLAN, Pueblo de la Cabecera de Partido de Tepuxilco, y Alcaldía mayor de Zultepec, en Nueva España: tiene 45 familias de Indios, que comercian en azucar, miel y maiz, y muchas frutas que produce la tierra: está 5 leguas al N E de su Cabecera, y un cuarto de legua de Acamuchitlan.

ACUTZIO, Pueblo de la Cabecera de Tiripitio, y Alcaldía mayor de Valladolid, y Obispado de Mechoacan. Tiene 136 familias de Indios, 11 de Españoles y Mestizos; seis haciendas muy grandes de labor en su distrito, que producen con abundancia trigo, maiz, y otras semillas. Para su cultivo viven en ellas 8 familias de Españoles, 60 de Mulatos, y 102 de Indios, que ademas de la labranza crían mucho ganado mayor y menor. Está legua y media al S de su Cabecera.

AD

ADAES, nuestra Señora del Pilar de los) Poblacion y presidio de la Provincia de los Texas ó Nuevas Filipinas, y el último de ella por donde confina con las Colonias Francesas; es de temperamiento templado,

do, fé
millas
ce la ti
no, co
mucho
guarni
bombr
Pobla
vamen
Mision
Religio
está 2
tal, y
git. 26
Ti
una la
vincia
anchu
mucha
circun
golfo
gar na
habier
con u
zas,
es mu
dad d
se cor
suced
much
cruzar
vincia
menta
sipi:
hay u
midaj
varas
ya pi
christ
toda
coma
mont
los,

AC

aguay. Corre al S S E, y
ra en el de Paraná.

ACUTITLAN, Pueblo
la Cabecera de Partido
Tepuxilco, y Alcaldía
yor de Zultepec, en Nue-
España: tiene 45 fami-
s de Indios, que comer-
n en azucar, miel y maiz,
muchas frutas que produ-
la tierra: está 5 leguas al
E de su Cabecera, y un
arto de legua de Acamu-
titlan.

ACUTZIO, Pueblo de
Cabecera de Tiripitio, y
alcaldía mayor de Vallado-
l, y Obispado de Mechoa-
n. Tiene 136 familias de
dios, 11 de Españoles y
estizos; seis haciendas
uy grandes de labor en su
strito, que producen con
undancia trigo, maiz, y
ras semillas. Para su cul-
vo viven en ellas 8 fami-
as de Españoles, 60 de
lulatos, y 102 de Indios,
ue ademas de la labranza
cian mucho ganado mayor
menor. Está legua y me-
ia al S de su Cabecera.

AD

ADAES, nuestra Seño-
a del Pilar de los) Poblacion y presidio de la Pro-
incia de los Texas ó Nue-
as Filipinas, y el último
le ella por donde confina
on las Colonias Francesas;
s de temperamento templa-
do,

AD

do, fértil y abundante en se-
millas y frutas, que produ-
ce la tierra sin cultivo algu-
no, como castaños, ubas y
muchos nogales: tiene de
guarnicion un Capitan y 57
bombres para defensa de las
Poblaciones de Indios, nue-
vamente reducidos por las
Misiones que tienen allí los
Religiosos de S. Francisco:
está 215 leguas de su Capi-
tal, y 576 de México. Lon-
git. 284 15, latit. 32 20.

Tiene el mismo nombre
una laguna de la misma Pro-
vincia, tan grande que su
anchura es de 5 leguas, con
muchas mas de largo y 10 de
circunferencia, formando un
golfo en que pueden nave-
gar navios muy grandes; pues
habiendo querido sondearla
con una cuerda de 180 bra-
zas, no se le halló fondo;
es muy abundante en varie-
dad de peccs, que sin red
se cogen en gran cantidad,
sucediendo lo mismo en la
muchedumbre de rios que
cruzan y fertilizan la Pro-
vincia, y todos entran á au-
mentar el caudal del Missi-
sippi: en medio de la laguna
hay un cerro de forma pira-
midal, que tiene mas de 100
varas de circunferencia, cu-
ya piedra es semejante al
christal, y es el mas alto de
toda la Provincia. En sus
comarcas abunda un ganado
montaraz, que llaman cibo-
los, y es una especie de va-

AD

23

cas silvestres, muy poblada
la cerbiz de lana larga y muy
suave, cuya carne les sirve
de alimento á los naturales;
con la grasa que sacan de los
muchos osos, que tambien
se crian allí, suplen la falta
del aceyte. Hay tambien cas-
tores y otras especies de ani-
males monteses, dista 2 le-
guas del presidio.

Tiene el mismo nombre
un rio de esta Provincia,
que corre al S E en el dis-
trito ó Pais de los Indios,
que dan la denominacion, y
entra en el rio Mexicano.

ADAUA, Rio de la Pro-
vincia y Gobierno de S. Juan
de los Llanos, en el nue-
vo Reyno de Granada, nace
entre los de Meta y Meteta;
corre al E y entra en el Ori-
noco, en el Puerto de San
Francisco de Borja.

ADAUAQUIANA, Rio
pequeño de la Provincia y
Gobierno de la Guayana ó
Nueva Andalucía, nace cer-
ca de la sierra de Parime; y
corriendo del O al E entra
en las cabeceras del Cauca.

ADICONI, Puerto de la
costa del mar del N, en la
Provincia y Gobierno de Ve-
nezuela; está al E de la Pe-
ninsula de Paraguana.

ADDI, Pueblo de la Pro-
vincia y Gobierno de Sono-
ra, en Nueva España, si-
tuado á la orilla de un rio
pequeño, entre los Pueblos
de Uquitoa y Tibutana.

AD-

ADDIS, Pueblo de la Isla de Barbada, una de las Antillas, situado en el distrito de la Parroquia de Christchu, en la Costa del S.

ADOLE, Pueblo de Indios de la Provincia del Orinoco, y parte de la nacion Saliva, que forman un Partido separado, situado en los Llanos de San Juan, del Nuevo Reyno de Granada, cerca del rio Sinarucu: fue destruido por los Indios Caribes el año de 1684.

ADORATORIO, Pueblo de la Provincia y Corregimiento de Huarochiri, en el Perú; situado al O del de Lurin.

ADUANA, Pueblo de la Provincia y Gobierno de Maracaibo, situado á la orilla de la Laguna de este nombre, á la banda del E.

ADUANCE. Véase *Forjvard*.

AE

A EIQUAIA, Pueblo y Cabecera de la Alcaldia mayor de Tonalá, en Nueva España.

AERIUCTUQUEN, Monte de la Provincia y Colonia de Surlnam, ó parte de la Guayana, que poseen los Holandeses; es el principio de la gran sierra de Rinocote, entre los rios Cutini y Caróni.

AF

AF

AFFREUX, Laguna de la Provincia y Colonia de Virginia, cerca de la Costa.

AG

AGA, Monte de la Provincia y Capitanía del rio Jenciro, en el Brasil, está entre los rios Irutiba y Tapoana, en la Costa del mar.

AGACES, Nacion de Indios de la Provincia del Paraguay, á orilla del rio de este nombre, y parte de Levante, es numerosa valiente, y de alta estatura: en los tiempos pasados eran dueños y corsarios de aquel rio, enemigos de los Guaranies; pero los sujetó despues de algunas batallas Alvar Nuñez Cabeza de Vaca, Gobernador de la Provincia, el año de 1542.

AGALTECA, Rio de la Provincia y Gobierno de Honduras, en el Reyno de Goatemala.

AGAMENTICO, Rio de la Provincia y Colonia de la Nueva Inglaterra.

AGCHILLA, Pueblo de la Provincia y Corregimiento de Pilaya y Paspaya, en el Perú: tiene en su distrito 7 Capillas públicas, á distancia de 4 leguas.

AGENAGATENINGA, Rio

Rio de
de las
ritorio
tugues
Indios
N, y e
de la M

AG
Carolin
re al N
go su c
el de C

AGN
Indios
Reyno
ta en
de el R

AGN
ó Coró
del Re
corren
leguas
vide le
los Chi

AGC
Nueva
corre a
Mechic
sale al
la Bahi

AGR
la Prov
Darien
Tierra
montañ
y desap
Playon

la Cali
AGE
laga)
cia y G
en el R
dada

Tom

AF

AF

AFFREUX, Laguna de la Provincia y Colonia de Virginia, cerca de la Costa.

AG

AGA, Monte de la Provincia y Capitanía del Jenciro, en el Brasil, entre los rios Irutiba y Poana, en la Costa del Sur.

AGACES, Nacion de Indios de la Provincia del Paraguay, á orilla del rio de este nombre, y parte de Lenciente, es numerosa valiente, y de alta estatura: en tiempos pasados eran seños y corsarios de aquellos, enemigos de los Guaranies; pero los sujetó despuës de algunas batallas Alvar Nuñez Cabeza de Vaca, Gobernador de la Provincia, el año de 1542.

AGALTECA, Rio de la Provincia y Gobierno de Honduras, en el Reyno de Guatemala.

AGAMENTICO, Rio de la Provincia y Colonia de la Nueva Inglaterra.

AGCHILLA, Pueblo de la Provincia y Corregimiento de Pilaya y Paspaya, en el Perú: tiene en su distrito 7 Capillas públicas, á distancia de 4 leguas.

AGENAGATENINGA, Rio

AG

Rio de la Provincia y País de las Amazonas, en el territorio que poseen los Portugueses, nace en el de los Indios Anamaris, corre al N, y entra en el caudaloso de la Madera.

AGIQUA, Rio de la Carolina Septentrional, corre al N O, y torciendo luego su curso al O, entra en el de Chirakees.

AGNALOS, Nacion de Indios Infieles del Nuevo Reyno de Granada, habita en sus montañas al N de el Rio Apure.

AGNAPURAS, Montes ó Cordillera de Montañas del Reyno del Perú, que corren del N al S muchas leguas sin termino, y divide los Indios Taucas de los Chiquitos.

AGONICHE, Rio de la Nueva Escocia ó Acadia, corre al S E, entre los de Mechicor y de San Juan, sale al mar en la entrada de la Bahía de Fundy.

AGRATUMATI, Rio de la Provincia y Gobierno del Darien, en el Reyno de Tierra Firme, nace en las montañas de la parte del N, y desagua en el mar, en el Playon chico, delante de la Calidonia.

AGREDA, ó Nueva Málaga) Ciudad de la Provincia y Gobierno de Popayan, en el Reyno de Quito, fundada por Gerónimo Aguare

Tom. I.

AG

25

do el año de 1541: es pequeña y de temperamento cálido, pero abundante de minas de oro; está 45 leguas al S O de su Capital, 42 de Quito y 37 á levante de la mar del Sur.

AGRESINAS, Pueblo de las Misiones que tienen los Padres Carmelitas Portugueses, en el País de las Amazonas, situado á orillas de este rio.

AGRIAS, Nacion de Indios de la Provincia y Gobierno de Santa Marta al S O de la Cienega grande, era antes muy numerosa pero hoy está bastante reducida.

AGUA, Puerto del) en la Costa del N de la Isla de Santo Domingo, entre la punta de Rabel y la Bahía de Marqués.

Tiene este mismo nombre una Isla pequeña, situada junto á la Costa del N de la de Vaca, en el canal que forma con la de Santo Domingo, enfrente de la Bahía de Mesle.

Y el de ojos de agua, dos manantiales ó fuentes de la Provincia y Corregimiento de Cuyo, en el Reyno de Chile, cerca de la laguna del Inca, de donde nace el rio Quillota.

AGUABLANCA, Pueblo de la Provincia y Gobierno de Venezuela, situado entre los Rios de Sarare y Acarigua, al E de

D

la Villa de Araure.

AGUA BUENA Y DULCE, ó Fresh Water en Inglés, Bahía del estrecho de Magallanes, cerca de la de la Gente.

AGUACAGUA, Pueblo de la Provincia de Guayana y Gobierno de Cumaná, uno de las Misiones que en ella tienen los Padres Capuchinos Catalanes; está á la orilla del río Caroni, cerca de la boca por donde entra al Orinoco.

AGUA CALIENTE, Pueblo de la Provincia y Alcaldía mayor de

en el Reyno de Goatemala.

AGUACATAL, Pueblo de la Provincia y Gobierno de Antioquia, situado en el valle de Penco, á orilla del río Cauca.

AGUACATENANGO, Pueblo de la Provincia y Alcaldía mayor de Chiapa, en el Reyno de Goatemala.

AGUACATLAN, Pueblo y Cabecera de Partido de la Alcaldía mayor de Xala, en Nueva España; tenia por los años de 1745 80 familias de Indios, que se exercitaban en las labores del maíz y frijol; hay en él un Convento de Religiosos de San Francisco, y dista 2 leguas entre Oriente y Sur de su Capital.

AGUACHAPA, Pueblo de la Provincia y Gobierno de Nicaragua, en el Reyno de Goatemala.

AGUADA, Pueblo de la Isla de Puertorrico, situado en la Bahía de su nombre, entre los cabos de Boriquen y San Francisco, sirve de escala á las embarcaciones que van á Tierra Firme y á Nueva España para hacer agua.

Tiene el mismo nombre la citada Bahía en la misma Isla.

La punta de la Costa y Cabeza del O de la propia Isla, distante 27 leguas del Cabo de San Rafael de la de Santo Domingo, long. 309 30, lat. 19.

Un río cerca del Cabo ó Punta antecedente, y en la misma Isla, que es á donde hacen la aguada las embarcaciones.

Otro río pequeño de la Provincia y Capitanía del río grande, en el Brasil, que nace cerca de la Costa, y corre al S S E, saliendo al mar junto al Cabo de San Roque.

Un Farallon ó Islote de la mar del Sur, cerca de la Costa, en la Provincia y Corregimiento de Atacama.

Una Punta de la Costa de Tierra Firme, en la Provincia y Gobierno de Cartagena; la qual es una de las que forman la boca del golfo de Uraba ó del Darien.

AGUA CLARA, Río de la

la Prov
Paragu
tra en
vanda
AGU
de la
Gobier
te, con
bien es
raná.

AGU
la Prov
ra Firm
tañas á
tra en
muy ce
Castillo
donde
barcaci
dad ó
ra cuya
lla una
del mi
mandó
nisio d
1743.

AGU
los) en
le al m
dional
tiene u
para d
barcaci
Puerto
de don

AGU
de) en
estrech
lado d
Martín

AG
Pueblo
Gobier

AG

AGUADA, Pueblo de la de Puertorrico, situado en la Bahía de su nombre, entre los cabos de Boriquen y San Francisco, sirve de escala á las embarcaciones que van á Tierra Firme y á Nueva España para hacer el comercio.

Tiene el mismo nombre la Bahía en la misma Provincia.

La punta de la Costa y Bahía del O de la propia Provincia, distante 27 leguas del Puerto de San Rafael de la de Santo Domingo, long. 309, lat. 19.

Un río cerca del Cabo ó Punta antecedente, y en la misma Isla, que es á donde se hacen la aguada las embarcaciones.

Otro río pequeño de la Provincia y Capitanía del O grande, en el Brasil, que nace cerca de la Costa, corre al S S E, saliendo al mar junto al Cabo de San Roque.

Un Farallon ó Islote de la mar del Sur, cerca de la Costa, en la Provincia y Corregimiento de Atacama.

Una Punta de la Costa de Tierra Firme, en la Provincia y Gobierno de Cartagena; la qual es una de las que forman la boca del golfo de Uraba ó del Darien.

AGUA CLARA, Río de la

AC

la Provincia y Gobierno del Paraguay, corre al E y entra en el del Paraná por la vanda del O.

AGUA COLORADA, Río de la misma Provincia y Gobierno que el antecedente, corre al E, y entra tambien en el Grande del Paraná.

AGUADILLA, Río de la Provincia y Reyno de Tierra Firme, nace en sus montañas á la parte del S, y entra en el grande de Chagre, muy cerca de su boca y del Castillo de este nombre; es donde hacen aguada las embarcaciones, por la comodidad de una ensenada, para cuya defensa hay á su orilla una batería dependiente del mismo Castillo, que mandó construir Don Dionisio de Alcedo el año de 1743.

AGUADORES, Río de los) en la Isla de Cuba, sale al mar en la Costa meridional de ella, á cuya boca tiene una atalaya y guardia para dar cuenta de las embarcaciones que entran en el Puerto de Santiago de Cuba, de donde dista 7 leguas.

AGUA DULCE, Caleta de) en la Costa del S del estrecho de Magallanes, al lado de la Bahía de San Martín.

AGUA ESCONDIDA, Pueblo de la Provincia y Gobierno de Sonora en Nuc-

AC

27

va España, situado al pie de un monte y al N del de Santa Clara.

AGUAIO, Pueblo de la Provincia y Gobierno de Sierra Gorda en el Seno Mexicano y Reyno de Nueva España, fundado el año de 1748 por el Coronel de Milicias de Queretaro Don Joseph de Escandon, Conde de Sierra Gorda.

Tiene el mismo nombre otro Pueblo, con la advocación de San Miguel, en el Nuevo Reyno de Leon, habitado de Españoles, 10 leguas distante del de la Punta.

AGUAIUS, Pueblo de la Provincia y Gobierno de Quixos y Macas en el Reyno de Quixos.

AGUAJE, Pueblo y Real de Minas de la Provincia y Gobierno de Sonora, en Nueva España.

AGUAJES, De Cañada Honda, Pueblo de la Provincia de Tepeguana y Reyno de Nueva Vizcaya, situado á orilla del río de las Nasas.

AGUALEL, Río pequeño de la Provincia y Gobierno de la Guayana, nace en las sierras de Usupama, y entra en el de Caroni, por la vanda del E.

AGUALULCO, Pueblo Capital de la jurisdicción de Izatlan, en la Nueva Galicia, tiene un Convento de Religiosos de San Fran-

D 2 cis-

cisco, y el año de 1745 tenía mas de 100 familias de Indios, incluso los barrios de su distrito; está 17 leg. al O de Guadalaxara: longitud 266 20, latitud 21 10.

AGUAMENA, Pueblo de la jurisdicción de Santiago de las Atalayas, y Gobierno de San Juan de los Llanos, en el Nuevo Reyno de Granada, anexo al Curato de aquella Ciudad: es de temperamento cálido, y produce los mismos frutos que los demas Pueblos de esta Provincia.

AGUAMIRO, Pueblo de la Provincia y Corregimiento de Huamalies, en el Perú, célebre por unos baños que tiene de aguas minerales, muy saludables.

AGUAN, Rio de la Provincia y Gobierno de Honduras; sale al mar en el Golfo de su nombre.

AGUANATO, Santa María de) Pueblo de la Cabecera de Partido de Purnandiro, y Alcaldía mayor de Valladolid, en la Provincia y Obispado de Mechoacan, es de temperamento frío, situado al pie de la sierra de Curupo: tiene 36 familias de Indios, que viven del trato de curtir cueros; está 16 leguas de Pasquaro ó Valladolid.

AGUANO, Laguna de la Provincia y Gobierno de Mainas, en el Reyno de

Quito, se forma de un brazo ó desague del rio Guallaga, y está muy cerca de su orilla.

AGUANOS, San Antonio de los) Pueblo de la Provincia y Gobierno de Mainas, en el Reyno de Quito, uno de las Misiones que tenían en ella los Regulares de la Compañía, llamado así por la nación de Indios de que se compone, lo fundó el año de 1670 el Padre Lorenzo Lucero.

Otro Pueblo hay del mismo nombre con la advocación de San Francisco, en esta Provincia y Misiones.

AGUAPAI, Rio de la Provincia y Gobierno del Paraguay, nace entre los de Paraná y Uruguay, cerca del Pueblo de San Carlos, corre ácia el S formando un arco, y volviendo al E entra en el último de aquellos, no distante del Pueblo de la Cruz.

Otro Rio de la misma Provincia y Gobierno, corre al O, y entra en el Paraná, junto al de Juan Gazú.

AGUAPEI, Rio de la misma Provincia y Gobierno que los antecedentes, es pequeño, y nace de la montaña del Pueblo de nuestra Señora de Fe; corre del N al S, y entra en el Paraná.

AGUARAU, Rio de la Provincia y Gobierno del

Paraguay, tra en de Ina

AG de) P duccio tenian Comp y Gob tuado

Otr mo no cia y vocac

Un vincia uno d Napo en su pieza

los E intent Portu subien de P

del g tiráro las o

que t Quito sus a aumen otros

Cofan baxa de los Villa

Ibarr de los entra

23 de AG antigi

Pa

ito, se forma de un brazo
o desague del rio Gua-
ya, y está muy cerca de
orilla.

AGUANOS, San Anto-
de los) Pueblo de la
Provincia y Gobierno de
Misiones, en el Reyno de
Paraguay, uno de las Misio-
nes que tenian en ella los
Regulares de la Compañia,
llamado así por la nacion
de Indios de que se compo-
ne, lo fundó el año de 1670
Padre Lorenzo Lucero.

Otro Pueblo hay del mis-
mo nombre con la advoca-
cion de San Francisco, en
esta Provincia y Misiones.

AGUAPAI, Rio de la
Provincia y Gobierno del
Paraguay, nace entre los
rios Paraná y Uruguay, cer-
ca del Pueblo de San Car-
los, corre ácia el S formando
un arco, y volviendo al
N entra en el último de
aquellos, no distante del
Pueblo de la Cruz.

Otro Rio de la misma
Provincia y Gobierno, cor-
re al O, y entra en el Pa-
raná, junto al de Juan
Gazú.

AGUAPEI, Rio de la
misma Provincia y Gobier-
no que los antecedentes, es
pequeño, y nace de la mon-
taña del Pueblo de nuestra
Señora de Fe; corre del N
al S, y entra en el Paraná.

AGUARAU, Rio de la
Provincia y Gobierno del
Pa-

Paraguay, corre al O y en-
tra en el Paraná, entre los
de Inau y Piray.

AGUARICO, San Pedro
de) Pueblo de Indios; re-
duccion de las Misiones que
tenian los Regulares de la
Compañia, en la Provincia
y Gobierno de Misiones, si-
tuado á orilla del rio Napo.

Otro Pueblo hay del mis-
mo nombre en esta Provin-
cia y Misiones, con la ad-
vocacion de San Estanislao.

Un rio de la misma Pro-
vincia y Gobierno, que es
uno de los que entran en el
Napo, por la vanda del N;

en su boca ó entrada em-
pieza la gran Provincia de
los Encabellados, y en él
intentáron establecerse los
Portugueses el año de 1732,
subiendo con una porcion
de Piraguas, que venian
del gran Pará; pero se re-
tiráron sin conseguirlo por
las oportunas providencias
que tomó el Presidente de
Quito: este rio lleva entre
sus arenas mucho oro, y
aumenta su caudal con el de
otros varios, como Azuela,
Cofanes, Sardinias y Duino;
baxa de la gran cordillera
de los Andes; cerca de la
Villa de San Miguel de
Ibarra, baña el territorio
de los Indios Sucumbios, y
entra en el Napo, en 1 grad.
23 de lat. aust.

AGUARINGUA, Pueblo
antiguo y grande de la na-

cion de Indios Tairónas, en
la Provincia y Gobierno de
Santa Marta.

AGUARO, Rio de la
Provincia y Gobierno de
Honduras, entra en la mar
del S, al E del de Aguan.

AGUAS, Rio pequeño
de la Provincia y Gobierno
del Paraguay, corre al N
NO, y entra en el Uru-
guay, junto al de Juipa.

AGUAS-BLANCAS.

Véase *Yaguapiri*.

AGUAS-BELLAS, Rio
pequeño de la Provincia y
Gobierno del Paraguay, cor-
re al E, y entra en el Pa-
raná.

AGUAS-CALIENTES,
Alcaldia mayor del Reyno
de Nueva Galicia, y Obis-
pado de Guadalaxara, en
Nueva España; comprende
su jurisdiccion quatro Pue-
blos Cabeceras de Partido,
y dos haciendas grandes lla-
madas el Pavellon, y la ha-
cienda del Fuerte, en que
se cultivan y cojen muchos
granos y semillas, el Pue-
blo principal es la Villa del
mismo nombre de tempe-
ramento templado, su ve-
cindario se compone de 500
familias de Españoles, Mes-
tizos y Mulatos, y aunque
tambien viven en ella algu-
nos Indios Mexicanos, es
por el comercio que en ella
hacen para expender los fru-
tos de otras jurisdicciones;
tiene 3 Conventos de Reli-
gio-

glosos, que son: uno de Franciscos Descalzos, cuya fabrica es sumptuosa, y de muy buena arquitectura; otro de Mercenarios; y el tercero de San Juan de Dios, con un Hospital muy bien servido, sin contar otras varias Capillas y Hermitas que adornan la Poblacion: dista 140 leguas al N N O de México, y 35 de Guadaluaxara. Long. 270 20, lat. 22 30.

Otro Pueblo hay con el mismo nombre en la Provincia y Gobierno de Venezuela del Reyno de Tierra Firme situado en la Costa.

AGUASTELAS, San Miguel de las) Pueblo de la Cabecera de Partido de San Andres de Acatlan, y Alcaldia mayor de Xalapa, en Nueva España; es Poblacion moderna, y está una legua al S de su Cabecera.

AGUATEPEC, Santa Maria de) Pueblo de la Cabecera de Partido, y Alcaldia mayor de Tecali, en Nueva España, tiene 48 familias de Indios.

AGUATLAN, Pueblo y Cabecera de Partido de la Alcaldia mayor de Izucar, en Nueva España, fué ántes jurisdiccion separada; pero por su cortedad y terreno fragoso se agregó á esta: tiene 46 familias de Indios, y está 12 leguas al Oriente de su Capital.

AGUATUBI, Pueblo de la Provincia de Moqui, en el Nuevo México.

AGUATULCO, Rio de la Provincia y Alcaldia mayor de Tegoantepec, en Nueva España, corre al E, y sale al mar del Sur, cerca del de Capolita.

AGUA-VERDE, Isla del Golfo de California, ó mar roxo de Cortes, situada cerca de la costa, entre las del Carmen y de Monserrat.

AGUEDA, Morro de Santa) Monte de la Costa del N, del Estrecho de Magallanes, en la Sierra Nevada.

Una Punta ó Cabo hay del mismo nombre cerca del monte antecedente.

AGUJO, San Miguel de) Pueblo del Nuevo Reyno de Leon.

AGUILA, Villa Gutierrez del) Villa de la Alcaldia mayor de Xerez, en Nueva España, fué en otro tiempo muy considerable, poblada de numeroso vecindario de Españoles, quando se fundó para antemural de los Indios Tepehuanes y Taramaras: es Alcaldia mayor; pero agregada á otra por ser de muy poca consideracion, reducida á un corto vecindario, que vive en algunos barrios pequeños y haciendas de su distrito; es la entrada por la parte del Oriente de la Provin-

vincia
no del
Galicia
Oriente
Tien
un mo
Provin
Darier
de la v
así por
bezas
año de
Reyna
Austria
á su fa
ó cien
pero ti
extrech
Cartage
Una
isla m
ó de F
por ha
fragata
es una
gran E
AG
de la C
Alcald
Nueva
N de a
AG
de) Pu
de Par
Alcald
lid, en
pado
32 fam
ocupan
semilla
fabrica
de sill

AG

GUATUBI, Pueblo de Provincia de Moqui, en Nuevo México.

GUATULCO, Rio de Provincia y Alcaldía mayor de Tegoantepec, en Nueva España, corre al E, le al mar del Sur, cerro del de Capolita.

AGUA-VERDE, Isla del Golfo de California, ó mar de Cortes, situada cerca de la costa, entre las del men y de Monserrat.

AGUEDA, Morro de la (Monte de la Costa N, del Estrecho de Malanes, en la Sierra Nevada.

Una Punta ó Cabo hay el mismo nombre cerca del monte antecedente.

AGUIJO, San Miguel Pueblo del Nuevo Reyno de Leon.

AGUILA, Villa Gutierrez del) Villa de la Alcaldía mayor de Xeréz, en Nueva España, fué en otro tiempo muy considerable, poblada de numeroso vecindario de Españoles, quando se fundó para antemur de los Indios Tepehuates y Taramaras: es Alcaldía mayor; pero agregada á otra por ser de muy poca consideracion, reducida á un corto vecindario, que vive en algunos barrios pequeños y haciendas de su distrito; es la entrada por la parte del Oriente de la Provincia.

AG

vincia de Nayarith y término del Reyno de la Nueva Galicia, está 9 leguas al Oriente de Xeréz.

Tiene el mismo nombre un monte muy alto de la Provincia y Gobierno del Darien, cerca de la Costa de la vanda del N, llamado así por una águila de dos cabezas, que se cogió allí el año de 1608, y se trajo á la Reyna Doña María-Ana de Austria, muger de Felipe III; á su falda hay una ensenada ó ciénega, que es circular, pero tiene la entrada muy estrecha, está 45 leguas de Cartagena.

Una punta ó cabo de la isla mayor de las Maluinas ó de Falkland, llamada así por haberla descubierto la fragata francesa el Aguila; es una de las que forman la gran Bahía ó Puerto.

AGUILUSCO, Pueblo de la Cabezera de Partido y Alcaldía mayor de Tala, en Nueva España, situado al N de aquella.

AGUIRAN, San Matéo de) Pueblo de la Cabezera de Partido de Arantzan y Alcaldía mayor de Valladolid, en la Provincia y Obispado de Mechoacan; tiene 32 familias de Indios que se ocupan en el cultivo de las semillas, labrar maderas, fabricar loza y hacer fustes de sillas para montar.

AG 31

AGUIRRE, Rio de la Provincia y Gobierno de Venezuela, nace al lado de la Ciudad de Nirúa, corre al S, pasa por la Villa de S. Carlos, y entra en el de Sarara.

Tienen el mismo nombre unos potreros de criar ganado, en la Provincia y Corregimiento de Coquimbo, del Reyno de Chile, entre los rios de Ramos y de Mamas.

AGUJA, Punta de la) en la Costa de Tierra Firme y Provincia y Gobierno de Santa Marta; entre esta Ciudad y el Cabo de Chichibacoa; es la parte de tierra que sale mas al mar.

Tiene el mismo nombre otra en la Costa de la mar del S y Provincia y Corregimiento de Piura en el Perú.

Otra, Vease el artículo Eguille.

AGUR, Francisco) Pueblo de la Provincia y Capitania del Espiritu Santo, en el Brasil, situado cerca de la Costa y de la Bahía del Espiritu Santo.

AGUSTIN, San) Ciudad Capital de la Provincia y Gobierno de la Florida, situada en la Costa Oriental de ella, en una Peninsula ó lengua de tierra, con un buen Puerto que descubrió el Almirante Pedro Menendez de Avilés, el dia de S.

Agus-

Agustin , el año de 1565; por cuya razon le dió este nombre á la Poblacion , que fundó con un buen Castillo para su defensa; pero ha sido mudada dos veces: tiene muy buena Iglesia Parroquial , y un Convento de Religiosos de San Francisco , sujeto en lo espiritual al Obispo de Cuba , que ha propuesto varias veces la ereccion de una Abadía; pero no ha tenido efecto, aunque fué aprobada por el Consejo de Indias: dos Hospitales , uno para la Tropa del presidio , y otra para el vecindario , y una Hermita con la advocacion de Santa Bárbara : Francisco Drack la quemó el año de 1586; el Capitan Davis con los Bucaniers , en 1665; pero se reedificó inmediatamente: el de 1702 la sitiaron los Ingleses , mandados por el Coronel Moore , que no pudiendo tomar el Castillo , defendido por el Gobernador , Don Joseph de Zuñiga , se vengaron en quemar y destruir la Poblacion : el de 1744 volviéron á sitiarla con el General Oglethorp , que tampoco logró tomarlo , porque la defendió valerosamente su Gobernador Don Manuel de Montiano , sufriendo el bombardeo de los enemigos : esta Fortaleza tiene

una cortina de 60 toesas de largo , el parapeto es de 9 pies , y el terraplén de 20 de alto , con buenas casamatas á prueba de bomba , y guarnecido con 50 cañones , y en lo exterior muy buen camino cubierto : la Ciudad , aunque está amurallada , no es muy fuerte , y su defensa consiste en 10 ángulos salientes : fué cedida con toda la Provincia á los Ingleses por el Rey de España , en la Paz de Versailles , el año de 1762 , y la han poseido hasta el de 1783 , que la volvieron á restituir por el Tratado de París. Longitud 298 30 , latitud 30.

Tiene el mismo nombre un Pueblo y Real de Minas de la Provincia de Tlaxumara , en el Reyno de Nueva Vizcaya , que fué en otro tiempo Poblacion de crecido vecindario , y muy rica por la opulencia de sus minas , las quales han venido á mucha decadencia , y con ellas el Pueblo : está 26 leguas al S de la Villa de S. Felipe de Chiguagua.

Otro Pueblo pequeño ó Barrio de la Cabecera de Partido de Zumpahuacan , y Alcaldía mayor de Marinalco , en Nueva España.

Otro de la Cabecera de Partido de Nopaluca , y Alcaldía mayor de Tepeaca , en

AG

una cortina de 60 toesas de largo, el parapeto es de 9 pies, y el terraplén de 20 de alto, con buenas casamatas á prueba de bomba, y guarnecido con 50 cañones, y en lo exterior muy buen camino cubierto: la Ciudad, aunque está amurallada, no es muy fuerte, y su defensa consiste en 10 ángulos salientes: fué cedida con toda la Provincia á los Ingleses por el Rey de España, en la Paz de Versalles, el año de 1762, y la han poseído hasta el de 1783, que la volvieron á restituir por el Tratado de París. Longitud 298 30, latitud 30.

Tiene el mismo nombre un Pueblo y Real de Minas de la Provincia de Taramara, en el Reyno de Nueva Vizcaya, que fué en otro tiempo Poblacion de crecido vecindario, y muy rica por la opulencia de sus minas, las quales han venido á mucha decadencia, y con ellas el Pueblo: está 26 leguas al S de la Villa de S. Felipe de Chiguagua.

Otro Pueblo pequeño ó Barrio de la Cabecera de Partido de Zumpahuacan, y Alcaldía mayor de Marinalco, en Nueva España.

Otro de la Cabecera de Partido de Nopaluca, y Alcaldía mayor de Tepeaca, en

AG

en Nueva España: tiene 20 familias de Indios, y dista poco mas de una legua de su Cabecera.

Otro en la Cabecera de Partido de Pinoteca, y Alcaldía mayor de Xicayan: tiene 70 familias de Indios que comercian en grana, semillas y tabaco, y dista 4 leguas al N de su Cabecera.

Otro del Partido de Cui-lapa, y Alcaldía mayor de 4 Villas: tiene 34 familias de Indios, que cultivan y comercian en grana, legumbres, carbon y corte de maderas: está poco ménos de 2 leguas al Poniente, con inclinacion al S de su Cabecera.

Otro de la Provincia y Gobierno del Tucumán, en el Perú, situado á orilla del rio tercero.

Otro de la Provincia y Alcaldía mayor de Vera Paz, en el Reyno de Guatemala.

Otro de la Provincia y Gobierno de Popayan en el Reyno de Quito.

Otro de la Provincia y Gobierno de Buenos Ayres, en el Perú, situado á orilla del Rio Ibiaguay.

Otro de la Provincia y Alcaldía mayor de Culliacan, en Nueva España, situado cerca de la Villa del Rosario.

Una Punta ó Cabo de la Costa del Brasil, en la Provincia y Capitanía de Pernambuco, entre el Puerto

Tom. I.

AG 33

de Antonio Vaz y el rio Tapado, distante 100 leguas de la Bahía de los Muertos.

Otra Punta ó Cabo de la Costa, en la Provincia y Gobierno del rio de Hacha y Reyno de Tierra Firme, junto á la Laguna de S. Juan, que comercian en grana, á la parte del E.

Un Rio de la Provincia y Gobierno de Antioquia, en el Nuevo Reyno de Granada, corre del S al N, y con alguna inclinacion despues al O, entra en el de S. Juan de la Provincia del Chocó.

Una Isla pequeña del golfo de California ó mar rojo de Cortes, situado en lo mas interior de él, arrimada á la Costa de Nueva España, delante de la Bahía de San Juan Baptista.

AH

AHOME, Nacion de Indios, que habita las orillas del rio Zuaque, en la Provincia de Cinaloa, distantes 4 leguas del mar de California: fué reducida á la fe católica por el P. Andres de Rivas, Jesuita; ocupa unas grandes llanuras y terrenos fértiles, son de mejor presencia que los demas Indios de Nueva España, y de menos bárbaras costumbres en su gentilidad, repugnaban la poligamia, y conservaban con aprecio la virginidad,

E tra-

trayendo por distintivo las doncellas una conchita colgada al cuello hasta el día que se casaban, que se la quitaba el novio: vestían honestamente con texidos de algodón, y lloraban durante un año la muerte de sus difuntos con exceso al anochecer y al amanecer: son dóciles y fieles con los Españoles, con quienes han conservado paz y unión desde que se redujeron: el Pueblo principal tiene su mismo nombre, y está á la boca del río Fuerte, en la Costa del golfo de California, con un buen Puerto muy cómodo y abrigado de los vientos.

AHORCADOS, Punta de los) en la Costa de la laguna grande de los Patos de la Provincia y Capitanía del Rey en el Brasil.

Tienen el mismo nombre unos Islotes ó Farallones de la Costa de la mar del Sur, en el partido de Santa Elena, Provincia y Gobierno de Guasquil, junto á la boca del río de Colonche.

AHUACATES, Santa María de) Pueblo de la Cabecera de Partido y Alcaldía mayor de Cuernavaca, en Nueva España.

AHUACATEPEC, San Nicolas de) Pueblo de la misma Cabezera y Alcaldía mayor que el antecedente.

AHUACATLAN, Santa

María de) Pueblo de la Cabecera de Partido de San Francisco del Valle y Alcaldía mayor de Zultepec, en Nueva España; es de temperamento frío, habitado por 51 familias de Indios, y distante 3 leguas al S de su Cabecera.

Tiene el mismo nombre otro Pueblo de la Cabecera y Alcaldía mayor de Zochicoatlan, en Nueva España; es de temperamento frío situado sobre una pequeña mesa, rodeado de montes y cerros, tiene 13 familias de Indios, y está 7 leguas al N de su Capital.

Otro con la advocacion de San Juan, Cabecera de partido de la Alcaldía mayor de Zacatlan, en Nueva España; su vecindario se compone de 450 familias de Indios y 60 de Españoles, Mestizos y Mulatos, incluyendo los Pueblos de su distrito, está 5 leguas de su Capital, de un camino montuoso y áspero, mediando un caudaloso río, cuyas aguas en Invierno crecen tanto que imposibilitan el tránsito de una parte á otra.

Otro de la Cabecera de Partido de Olinalá y Alcaldía mayor de Tlapa, en el mismo Reyno, tiene 126 familias de Indios, que comercian en Chia y Grana, de que abunda su territorio; está al N O de su cabecera.

AHUA-

AH
blo de
tido d
ta, y
Tlapa
tiene
cuyo
arroz
guas a

AH
blo de
tido
día m
Nueva
mili
leguas
becera

AH
de la
Tixtla
de ber
peram
ayres
dista
cera,
36 fan

AH
y Cab
Alcal
en Nu
á la f
mismo
trito
bitan
dios,
Mula
gunos
situac
ásper
fértil
en ag
legua
te de

AH

de) Pueblo de la Ca-
a de Partido de San
isco del Valle ; Alcal-
mayor de Zultepec , en
va España ; es de tem-
peramento frío , habitado
51 familias de Indios,
stante 3 leguas al S de
Cabecera.

tiene el mismo nombre
Pueblo de la Cabecera
Alcaldía mayor de Zochi-
lan , en Nueva España ;
le temperamento frío si-
lo sobre una pequeña me-
rodeado de montes y
ros , tiene 13 familias de
ios , y está 7 leguas al N
su Capital.

Otro con la advocacion
San Juan , Cabecera de
Partido de la Alcaldía ma-
r de Zacatlan , en Nueva
paña ; su vecindario se
mpone de 450 familias de
dios y 60 de Españoles,
estizos y Mulatos , in-
uyendo los Pueblos de su
strito , está 5 leguas de su
apital , de un camino mon-
oso y áspero , mediando
n caudaloso rio , cuyas
guas en Invierno crecen
tanto que imposibilitan el
ránsito de una parte á otra.

Otro de la Cabecera de
Partido de Olinalá y Alcal-
día mayor de Tlapa , en el
mismo Reyno , tiene 126 fa-
milias de Indios , que co-
mercian en Chia y Grana,
de que abunda su territorio ;
está al N O de su cabecera.

AHUA-

AH

AHUACAZALCA, Pue-
blo de la Cabecera de Par-
tido de San Luis de la Cos-
ta , y Alcaldía mayor de
Tlapa , en Nueva España ;
tiene 56 familias de Indios,
cuyo comercio consiste en
arroz y algodón ; está 3 le-
guas al N E de su Cabecera.

AHUACAZINGO, Pue-
blo de la Cabecera de Par-
tido de Atengo , y Alcal-
día mayor de Chilapa , en
Nueva España ; tiene 46 fa-
milias de Indios , y está 10
leguas al Oriente de su Ca-
becera.

AHUALICAN , Pueblo
de la Alcaldía mayor de
Tixtlan , en nueva España,
de benigno y saludable tem-
peramento , por bañarle los
ayres del N , á cuyo rumbo
dista 3 leguas de su Cabe-
cera , que es Oapan ; tiene
36 familias de Indios.

AHUATELCO , Pueblo
y Cabecera de partido de la
Alcaldía mayor de Izucar ,
en Nueva España , situado
á la falda de un Volcan del
mismo nombre : en su dis-
trito hay 8 Pueblos que ha-
bitan 289 familias de In-
dios , y 11 de Mestizos y
Mulatos , que viven en al-
gunos ranchos de labor , su
situacion es en tierra fria,
áspera y barrancosa ; pero
fértil en trigo , abundante
en aguas y ganados : está 8
leguas entre Poniente y Nor-
te de su Capital.

AH

35

AHUATEPEC , Pueblo
de la Cabecera de Partido,
y Alcaldía mayor de Tlapa,
en Nueva España : tiene 32
familias de Indios , y está
2 leguas al N de aquella .

AHUATEMPA, Pueblo
de la Cabecera de Partido
de Santa Isabel , y Alcaldía
mayor de Cholula , en Nue-
va España : tiene 39 fami-
lias de Indios , y está 2 le-
guas al S de su Capital .

AHUATLAN , San Pe-
dro de) Pueblo de la Cabe-
cera de Partido de S. Juan
del Rio , y Alcaldía mayor
de Queretaro , en Nueva Es-
paña , anexo del Curato de
aquel , y distante de este 10
leguas al N O .

AHUEHUEZINGO, Pue-
blo de la Cabecera de Par-
tido de Chietlan , y Alcal-
día mayor de Izucar , en
Nueva España .

AHUEZITLA , Pueblo
de la Cabecera de Partido,
y Alcaldía mayor de Tlapa,
en Nueva España : tiene 56
familias de Indios , y es
abundante de chia , grana y
xicara ; está 9 leguas al O
N O de su Capital .

AI

AIBACA , Pueblo
de la Provincia y Corregi-
miento de Piura , en el Perú .

AIACASI , Pueblo de la
Provincia y Corregimiento
de Chumbivilcas , en el Pe-
rú .

E 2

rú , anexo del Curato de Belille.

AIACOA , Rio pequeño de la Provincia y Gobierno de la Guayana ó Nueva Andalucía ; nace al O de la sierra Maiguatida , corre al E , y entra en el Orinoco , cerca del raudal de Marumarota.

AIACOCHA , Pueblo de la Provincia y Corregimiento de Huanta , en el Perú , situado en la Isla de Taya-
caja.

AIAHUALTEMPA , Pueblo de la Cabecera de Partido de Zitlala , y Alcaldía mayor de Chilapa , en Nueva España ; tiene 36 familias de Indios , y está 3 leguas al S de su Cabecera.

AIAHUALULCO , Pueblo de la Cabecera de Partido de Ixlahuacán , y Alcaldía mayor de Xalapa , en Nueva España , que en lengua Mexicana significa rio pequeño , abunda en las mejores frutas de su jurisdicción , como peras y otras que son muy estimadas en la Vera Cruz ; solo tiene 3 familias de Españoles , 22 de Mestizos y Mulatos , y 70 de Indios ; en sus términos se hallan varios ranchos de labor y crias de ganado , que llegan hasta el distrito de Tepeaca , en el cerro de Xamiltpec , distante 16 leguas de Xalapa ; y tambien

pertenecen á su administracion las haciendas de labor que se hallan en los términos de este Pueblo , hasta el paraje llamado el Puertezuelo , donde esta jurisdicción raya con la de San Juan de los Llanos , por el O S O ; y en las referidas haciendas trabajan muchos Españoles , Mestizos y Mulatos ; dista una legua al S O de su Cabecera.

Tiene el mismo nombre otro Pueblo de la Cabecera de Partido de Zitlala , y Alcaldía mayor de Chilapa , en el mismo Reyno , anexo del Curato de este , de quien dista 3 leguas , y 9 al S de su Cabecera ; tiene 42 familias de Indios , incluso otro Pueblecillo que le está agregado.

AIAMARCA , Pueblo de la Provincia y Corregimiento de Castro Virreyna , en el Perú , anexo al Curato de Córdova.

AIAHUASA , Pueblo de la Provincia y Corregimiento de Aimaraez , en el Perú , anexo al Curato de Pachaconas.

AIANABE , Pueblo de Indios de la Carolina Meridional , situado á orilla del rio , Buffle-noir.

AIAPANGO , Pueblo y Cabecera de Partido de la Alcaldía mayor de Chalco , en Nueva España ; tiene 100 familias de Indios , y es ane-

anexo d
cameca
S de su

AIAI
la Provi
to de Ca
abundar
de plata
se limpi
arenas y
tal ; es la
cida qu
de temp
que es
llegar la
y mucho

AIAI
Provinci
Antioqu
Reyno d
á la orill
guna ó
el mismo
ma de l
Cauca ,
en su di
labadero
San Mat
Urc , Ma
Soledad.

AIAI
de la Pr
miento d
Perú , a
Paccho.

AIAI
Provinci
de Huant

xo al Cu
AIAI
Provinci
de Larec

AIAI

anecen á su administra-
 las haciendas de labor
 se hallan en los térmi-
 de este Pueblo, hasta
 araje llamado el Puerte-
 o, donde esta jurisdic-
 raya con la de San
 de los Llanos, por el
 O; y en las referidas
 endas trabajan muchos
 ñoles, Mestizos y Mu-
 s; dista una legua al S
 e su Cabecera.

Tiene el mismo nombre
 Pueblo de la Cabece-
 Partido de Zitlala, y
 aldia mayor de Chilapa,
 el mismo Reyno, ane-
 del Curato de este, de
 en dista 3 leguas, y 9 al
 e su Cabecera; tiene 42
 familias de Indios, incluso
 o Pueblecillo que le está
 egado.

AIAMARCA, Pueblo de
 Provincia y Corregimien-
 de Castro Virreyña, en
 Perú, anexo al Curato
 Córdova.

AIAHUASA, Pueblo de
 Provincia y Corregimien-
 de Aimaraez, en el Pe-
 , anexo al Curato de Pa-
 conas.

AIANABE, Pueblo de
 dios de la Carolina Meri-
 onal, situado á orilla del
 , Buffle-noir.

AIAPANGO, Pueblo y
 abecera de Partido de la
 ealdía mayor de Chalco,
 Nueva España; tiene 100
 familias de Indios, y es
 ane-

anexo del Curato de Ame-
 camcca, distante 2 leguas al
 S de su Capital.

AIAPATA, Pueblo de
 la Provincia y Corregimien-
 to de Carabaya, en el Perú,
 abundante y rico de minas
 de plata, tanto que quando
 se limpia el pilon se hallan
 arenas y pepitas de este me-
 tal; es la Poblacion mas cre-
 cida que hay en ella, y es
 de temperamento tan sano,
 que es muy comun en él
 llegar las gentes á 90 años
 y muchos á 100.

AIAPEL, Villa de la
 Provincia y Gobierno de
 Antioquia, en el Nuevo
 Reyno de Granada, situada
 á la orilla de una gran la-
 guna ó Cienega, que tiene
 el mismo nombre, y se for-
 ma de las aguas de los rios
 Cauca, San Jorge y otros;
 en su distrito se hallan los
 labaderos de oro de la Cruz,
 San Matéo, Thuansi, Can,
 Ure, Man, San Pedro y la
 Soledad.

AIARANGA, Pueblo
 de la Provincia y Corregi-
 miento de Chancay, en el
 Perú, anexo al Curato de
 Paccho.

AIARI, Pueblo de la
 Provincia y Corregimiento
 de Huanta, en el Perú, ane-
 xo al Curato de Mayoc.

AIATA, Pueblo de la
 Provincia y Corregimiento
 de Larecaja, en el Perú.

AIATASTO, Rio cau-

daloso de la Provincia y
 Gobierno del Tucuman, en
 el distrito y jurisdiccion de
 la Ciudad de Salta, á cuyas
 orillas hay una hacienda del
 mismo nombre, en que pa-
 cen mas de 400 cabezas de
 ganado vacuno, y 60 ye-
 guas.

AIATEPEC, Pueblo de
 la Cabecera de partido de
 Atitlan, y Alcaldía mayor
 de Villalta, en Nueva Es-
 paña; tiene 45 familias de
 Indios, y está 17 leguas de
 su Capital.

AIAUI, Pueblo de la
 Provincia y Corregimiento
 de Castro Virreyña, en el
 Perú, anexo al Curato de
 de Huaitara.

AIAUIRI, Pueblo de la
 Provincia y Corregimiento
 de Lampa, en el Perú; en
 sus inmediaciones hay algu-
 nas fortalezas del tiempo
 de los Gentiles, ya muy
 maltratadas, y un lago de
 agua caliente, cuyo fondo
 no se ha podido hallar; siem-
 pre mantiene el agua en la
 misma altura, por cuya ra-
 zon se cree que tenga algun
 desbague subterráneo: á dos
 leguas de él hay otro manan-
 tial de agua, tambien ca-
 liente, muy nociva, y al
 paso que corre se convierte
 en piedra, semejante á la
 que hay en Guancavelica.

Tiene el mismo nombre
 otro Pueblo de la Provin-
 cia y Corregimiento de
 Yau-

Yauyos, tambien en el Perú.

AIAUTLA, Pueblo y Cabecera de Partido de la Alcaldía mayor de Teutila, en Nueva España, de temperamento caliente, habitado por 100 familias de Indios, que se ocupan en el beneficio y comercio de la Vayrilla, está 9 leguas al S de su Capital.

AICAROPA, Rio pequeño de la Provincia y Gobierno de la Guarana ó Nueva Andalucía, nace en el País de los Indios Armacotos, corre del E ácia el O, con inclinacion al N, y entra en el de Caura.

AICHES, Pueblo de Indios de la Provincia y Gobierno de las Texas, en Nueva España, situado en el camino que va á México.

AICIACHIA, Pueblo de las Misiones, que tenían los Regulares de la Extinguida Compañía, en la Provincia de Taraumara y Reyno de Nueva Vizcaya, 40 leguas al O S O de la Villa y Real de Minas de Chiguagua.

AIECTIPAC, Pueblo de la Cabecera de Partido de Yxteapan y Alcaldía mayor de Tlapa, en Nueva España, tiene 21 familias de Indios, y está 3 leguas al E de su Cabecera.

AIENCAS, Pueblo de la Provincia y Corregimiento de Cuenca, en el Reyno de

Quito, anexo al Curato de Paccha.

AIGAME, Pueblo y Real de Minas de la Provincia y Gobierno de Sonora, en Nueva España.

AIJA, Pueblo de la Provincia y Corregimiento de Huaitas, en el Perú.

AILES, Rio de la Provincia y Gobierno de la Lusiana, corre al S E entre los de Canot y Noyre y entra en el Missisipi.

AIMARAEZ, Provincia y Corregimiento del Perú, confina por el N O y O con la de Andahuailas del Obispado de Guamanga: por el S con la de Parinacocha del mismo: por el S E con la de Chumbivilcas: y por el E con la de Cotabamba, tiene de largo 40 leguas N S, y 26 de ancho E O; incluyendo en su figura por el O la última: es una de las mas fragosas del Reyno, llena de sierras altas y nevadas todo el año; por lo qual su temperamento es muy frio, á excepcion de algunas quebradas, en que es mas templado, y donde en algunos pedazos cortos de laderas se hacen sementeras de granos, y cultivan árboles frutales y cañaverales, de que fabrican alguna azucar; pasan por ella 3 rios que no le son de utilidad alguna, porque corren muy profundos, estos unidos forman

man el d
entra en
para cuyo
de 40 pu
maderos:
cia innu
oro y pla
bajan por
espíritu
solo de u
guna utili
pos la de
ya están a
se han de
azogue,
labrar: t
y así no f
tierra, á
especie d
sas, que
gen en es
na grana
no; la u
Perú Ca
Emperad
idioma q
rales, es
mente se
Reyno;
ella un
bien disp
maba Tin
poblado
y por un
pereciéro
bitantes;
vincia se
Pueblos
su Correg
partimier
fuertes, p
688 en ca
AIMA
man

ito, anexo al Curato de Cocha.

AIGAME, Pueblo y al de Minas de la Provincia y Gobierno de Sonora, Nueva España.

AIAJA, Pueblo de la Provincia y Corregimiento de Huailas, en el Perú.

AIALES, Rio de la Provincia y Gobierno de la Luisiana, corre al S E entre los de Canot y Noyre y entra en el Misisipi.

AIMARAEZ, Provincia Corregimiento del Perú, confina por el N O y O con la de Andahuailas del Obispado de Guamanga: por el E con la de Parinacocha del mismo: por el S E con la de Chumbivilcas: y por el N con la de Cotabamba, tiene de largo 40 leguas N S, y de ancho E O; incluyendo en su figura por el O la última: es una de las más frías del Reyno, llena de sierras altas y nevadas todo el año; por lo qual su temperamento es muy frío, á excepcion de algunas quebradas, en que es mas templado, y donde en algunos pedazos cortos de laderas se hacen sementeras de granos, y cultivan árboles frutales y cañaverales, de que fabrican alguna azúcar; pasan por ella 3 rios que no le son de utilidad alguna, porque corren muy profundos, estos unidos forman

man el de Pachachaca, que entra en la de Abancay, para cuyos pasages tiene mas de 40 puentes de cuerdas y maderos: hay en esta Provincia innumerables vetas de oro y plata, que no se trabajan por la pobreza y poco espíritu de sus naturales, y solo de una u otra se saca alguna utilidad: en otros tiempos la dejaban grande, pero ya están aguadas quasi todas: se han descubierto minas de azogue, que está prohibido labrar: tiene poco ganado, y así no fabrican ropas de la tierra, á excepcion de una especie de sobrecamas gruesas, que llaman Chuces: cojen en esta Provincia alguna grana, que llaman Macno; la unió al Imperio del Perú Capac Yupanqui V. Emperador de los Incas: el idioma que hablan sus naturales, es el que mas comunmente se usa en todo el Reyno; fué la Capital de ella un Pueblo grande y bien dispuesto, que se llamaba Tintay, y hoy está des poblado por falta de agua, y por una peste, en que perecieron casi todos sus habitantes; los de toda la Provincia serán 150; tiene 50 Pueblos en su jurisdiccion; su Corregidor tenia de repartimiento 86000 pesos fuertes, pagando de alcavala 688 en cada un año.

AIMARAPA, Rio pe-

queño de la Provincia y Colonia de Surinam en la parte de la Guayana, que poseen los Holandeses, y uno de los que entran en el de Cuyum, cerca de su union con el de Esquivo.

AINACA, Pueblo de la Provincia y Corregimiento de Caxatambo, en el Perú, anexo al Curato de Cochamarca.

AINACOLCA, Mina de oro de la Provincia y Corregimiento de Condesuyos de Arequipa, en el Perú: es célebre por la excelente calidad del metal; pero de mucha dificultad para sacarlo por la dureza de la piedra.

AIO, Pueblo de la Provincia y Corregimiento de Condesuyos de Arequipa, en el Perú, anexo al Curato de Chichas.

AIOAIO, Pueblo de la Provincia y Corregimiento de Sicacica, en el Perú, distante 8 leguas de su Capital.

AIOCUESCO, Santa Maria de) Pueblo y Cabecera de Partido de la Alcaldía mayor de Antequera, en la Provincia y Obispado de Mechoacan, en Nueva España; es de temperamento cálido, tiene un Convento de Religiosos de Santo Domingo, y 400 familias de Indios, que hacen algun comercio de la grana que cultivan, y mucho de la fá-

bri-

brica de Pulques, por la abundancia de Magueyes que tienen; está 7 leguas al S de su Capital.

AIOTITLAN, Pueblo y Cabecera de Partido de la Alcaldía mayor de Amola, en Nueva España, inmediato á la Costa de la mar del Sur, situado entre dos profundos barrancos; es de temperamento muy cáldido, y de molesta habitación, por los muchos animales é insectos venenosos de que abunda su terreno: tiene 76 familias de Indios cuyo comercio es de hacer bateás ó artesones primorosamente pintadas: todo el distrito de la Poblacion, en que hay un Convento de Religiosos de San Francisco, es un hermoso plantío de árboles; dista 15 leguas de su Capital.

AIONANTOU, Pueblo de Indios de la Nueva Francia, situado en el País de Canahoqué, á orilla de uno de los estanques salados, que hay en él.

AIOZINAPA, Pueblo de la Cabecera de Partido de Olinalá, y Alcaldía mayor de Tlapa, en Nueva España, de temperamento cáldido y húmedo, abundante de grana, frutos y legumbres, con que hace su comercio el vecindario, compuesto de 34 familias de Indios: está poco mas de 3

leguas de su Cabecera.

AIOZINGO, Pueblo de la Alcaldía mayor de Chalco, en Nueva España, situado á orilla de la laguna de México, con un buen Puerto en que embarcan los frutos de muchas Provincias, para el abasto de aquella Capital, cuya navegación es de 8 ú 10 horas tiene un Convento de San Agustín, donde se venera una Imágen hermosísima de nuestra Señora, con fama de muy milagrosa; su vecindario es de 120 familias de Indios, y algunas de Españoles: dista una legua al S S E de su Capital.

AIQUILE, Pueblo de la Provincia de Mizque, en el Perú.

AIRICOS, Nacion de Indios que habita en los Llanos de Cazanarc y Meta, del Nuevo Reyno de Granada, al Levante de las montañas de Bogota, en las inmediaciones del rio Ele, es numerosa, y temida de todas las demas por su valor y destreza en el manejo de las armas.

Tiene el mismo nombre con la advocacion de San Francisco Xavier, un Pueblo de las Misiones, que tenían allí los Regulares de la extinguida Compañía, fundado el año de 1662 por el Padre Antonio de Monte Verde, con algunos de es-

tos

tos Ind

se catol

AIRI
de la P
miento
el Perú.

AIRS
de la I
de Nue
Condad

AIUI

de la)
los Port
vincia y
nambuc
tuada se
á orilla

Otro

mismo
cion en
pitania
tambien
á orilla

AIUI
vincia y
Soconus
Guatem
Sur, en
chitepec

AIUI

Indios
Gobiern
Nueva
á la fe

cisco O
guida C
1624 ;

referida
tiempo
los cerr

defende
ciones,
Guerra
Tom.

AI

guas de su Cabecera.
AIOSINGO, Pueblo de
 Alcaldía mayor de Chal-
 , en Nueva España, si-
 ado á orilla de la laguna
 México, con un buen
 uerto en que embarcan los
 arcos de muchas Provin-
 as, para el abasto de aque-
 Capital, cuya navega-
 on es de 8 ú 10 horas
 ene un Convento de San
 gustin, donde se venera
 na Imágen hermosísima de
 uestra Señora, con fama
 e muy milagrosa; su ve-
 ndario es de 120 familias
 e Indios, y algunas de Es-
 ñoles: dista una legua al
 S E de su Capital.

AIQUILE, Pueblo de
 la Provincia de Mizque, en
 el Perú.

AIRICOS, Nacion de
 ndios que habita en los
 alanos de Cazanare y Me-
 a, del Nuevo Reyno de
 ranada, al Levante de las
 montañas de Bogota, en
 as inmediaciones del rio
 lle, es numerosa, y te-
 nida de todas las demas
 or su valor y destreza en
 el manejo de las armas.

Tiene el mismo nombre
 on la advocacion de San
 Francisco Xavier, un Pue-
 blo de las Misiones, que te-
 nian allí los Regulares de
 la extinguida Compañía,
 undado el año de 1662 por
 el Padre Antonio de Mon-
 everde, con algunos de es-
 tos

AI

tos Indios que redujo á la
 fe católica.

AIRIHUANCA, Pueblo
 de la Provincia y Corregi-
 miento de Cotabamba, en
 el Perú.

AIRS, Ciudad pequeña
 de la Provincia y Colonia
 de Nueva Jersey, en el
 Condado de Burlington.

AIUDA, Nuestra Señora
 de la) Aldea y Pueblo de
 los Portugueses, en la Pro-
 vincia y Capitania de Per-
 nambuco, en el Brasil, si-
 tuada sobre la Costa del mar
 á orilla del rio de S. Miguel.

Otro Pueblo hay con el
 mismo nombre y advoca-
 cion en la Provincia y Ca-
 pitania de Puerto Seguro,
 tambien situado en la Costa
 á orilla del Puerto.

AIUILA, rio de la Pro-
 vincia y Alcaldía mayor de
 Soconusco, en el Reyno de
 Guatemala: sale al mar del
 Sur, entre el Pueblo de Su-
 chitepec y el rio de Coatlan.

AIUNOS, Nacion de
 Indios de la Provincia y
 Gobierno de Cinaloa, en
 Nueva España, reducidos
 á la fe por el Padre Fran-
 cisco Oliñano de la extin-
 guida Compañía el año de
 1624; habitan al N de la
 referida Provincia, y en
 tiempo de su gentilidad en
 los cerros mas altos, para
 defenderse de las demas na-
 ciones, con quienes tenian
 Guerra; son dociles, bien

Tom. I.

AI

41

inclinados y de buenas cos-
 tumbres.

AIUN ó Iumeri, Rio de
 la Provincia y Virreynato
 de Buenos Ayres, corre al
 S y entra en el rio Ne-
 gro.

AIUNCHA, Pago de)
 Pueblo de la Provincia y
 Gobierno del Tucuman, en
 el distrito y jurisdiccion
 de la Ciudad de Santiago
 del Estero, de donde dista
 22 leguas; está situado á
 orilla del rio Dulce.

AIUTLA, Pueblo y Ca-
 becera de Partido de la Al-
 caldía mayor de Villalta, en
 Nueva España; es de tem-
 peramiento frio, tiene 187
 familias de Indios y un Con-
 vento de Religiosos de Sto.
 Domingo; dista 13 leguas
 al Oriente de su Capital.

Otro Pueblo hay del mis-
 mo nombre en la Cabecera
 de Partido y Alcaldía ma-
 yor de Autlan, del propio
 Reyno, con 23 familias de
 Indios, que cogen muchas
 legumbres y frutas, por ser
 el Pais muy fértil; es anexo
 al Curato de Tenamaztlani,
 de donde dista legua y me-
 dia al S.

AIUA, Villa pequeña de
 la Isla de Santo Domingo,
 situada en la línea que divi-
 de el territorio Español del
 de los Franceses, cuyos ve-
 cinos fueron los que mas
 contribuyeron á la victoria
 que ganó contra aquellos en

F

el

el llano de Puerto Real, el Presidente D. Francisco de Segura y Sandoval el año de 1691.

AIX, Palmar de) Playa de la Costa de la Florida, dentro del Canal de Bahama, cerca de la Punta de Cañaveral, memorable por haber naufragado en el año de 1715 22 navios de la flota de Nueva España, al mando de Don Antonio de Ubila, y de los Galeones de Tierra Firme al de Don Antonio de Echevers, interesados unos y otros en cerca de 20 millones de pesos.

Tiene el mismo nombre un rio de la misma Provincia, que sale al mar muy cerca del Palmar.

AJ

AJOIANI, Pueblo de la Provincia y Corregimiento de Carabaya, en el Perú, anexo al curato de Coaza.

AJQUES, Pueblo de Indios de la Provincia y Gobierno de la Luisiana, en que tenian los Franceses su establecimiento y fuerte para su defensa á orilla de un lago, cerca del de Missouri.

Tiene el mismo nombre otro Pueblo de la propia Provincia y Gobierno, situado á orilla del rio Missouri.

AK

AKANCEAS, Nacion de Indios Salvages de América Septentrional, que habita en el confluente del rio Missisipi, y de otro muy caudaloso de su mismo nombre. La religion de estos Idólatras es muy singular, pues reconocen una sola Deidad, que creen se les manifiesta baxo la figura de algun animal que paca en sus campos, y quando muere sobstituyen otro despues de haber hecho las mayores demostraciones de sentimiento por el difunto.

AKANKIA, Rio de la Provincia y Gobierno de la Luisiana; es un brazo del Missisipi, que corre al S S E, y entra en la Laguna de Maurepas.

AKANSA, Pueblo de Indios de la Provincia, y Gobierno de la Luisiana; tiene su fuerte construido por los Franceses, y está cerca de la boca del rio de su nombre para entrar al Missisipi.

Otro Pueblo hay con este nombre en la misma Provincia, situado igualmente á orilla del mencionado rio, y se distingue llamándolo Petit Akansa.

Un rio de la propia Provincia y Gobierno, nace en el Pais de los Indios Ozagues,

gues,
al S E
Satovis
entra p
Missis
no de g
AK
Provin
en la p
Holand
rinam
rio peq
entrar

A
Pueblo
Partido
Costa y
Tlapa
tiene 1
y está
Quauze

ALA
ó por r
del mar
Mexica
Costa
hacen e
por fue
entrar
tienen
bastant
mayor
produc
ba llam
tos de
crian e
les que
dan m
tud de
cies di

AK

AK

AKANCEAS, Nacion de Indios Salvages de América Septentrional, que habita en el confluente del rio Mississippi, y de otro muy dilatado de su mismo nombre. La religion de estos Indios es muy singular, y ellos reconocen una sola diosidad, que creen se les manifiesta baxo la figura de un animal que paca en los campos, y quando mueren substituyen otro despues haber hecho las mayores demostraciones de sentimiento por el difunto.

AKANKIA, Rio de la Provincia y Gobierno de la Luisiana; es un brazo del Mississippi, que corre al S S E, y entra en la Laguna de laurepas.

AKANSA, Pueblo de Indios de la Provincia, y Gobierno de la Luisiana; tiene su fuerte construido por los Franceses, y está cerca de la boca del rio de su nombre para entrar al Mississippi.

Otro Pueblo hay con este nombre en la misma Provincia, situado igualmente á orilla del mencionado rio, y se distingue llamándolo Petit Akansa.

Un rio de la propia Provincia y Gobierno, nace en el Pais de los Indios Ozagues,

AK

corre muchas leguas al S E, hasta el Pueblo de Satovis, que torciendo al S entra por dos bocas en el Mississippi, y todo él está lleno de grandes saltos.

AKOUKA, Pueblo de la Provincia de la Goayana, en la parte que poseen los Holandeses ó Colonia de Surinam, situado á orilla del rio pequeño, poco ántes de entrar en el de Maravvini.

AL

ALACLATZALA, Pueblo de la Cabecera de Partido de San Luis de la Costa y Alcaldía mayor de Tlapa, en Nueva España; tiene 125 familias de Indios, y está una legua del de Quauzoquitengo.

ALACRANES, Islotes, ó por mejor decir Escollos del mar del N, en el Seno Mexicano, delante de la Costa de Yucatan: los que hacen esta navegacion pasan por fuera, sin arriesgarse á entrar entre ellos, aunque tienen buenos canales con bastante fondo; son por la mayor parte estériles, no producen mas que una yerba llamada Moron, y faltos de agua dulce, ni se crían en ellos otros animales que los topos, que abundan mucho, y una multitud de pájaros de tres especies distintas, que cada una

AL

43

forma su comunidad ó bandada, con separacion de las otras; y se ha observado que en el parage que elige una para su estancia, no entran las otras á inquietarla; el ruido que meten es tan grande, que no se puede pasar cerca de donde están sin sufrir una intolerable molestia de sus graznidos.

ALAHUIZTLAN, San Juan de) Pueblo de la Cabecera de Partido de Escateopan, y Alcaldía mayor de Zaqualpa, en Nueva España; tiene 270 familias de Indios.

ALAIN, Rio de la Provincia y Gobierno de Mainas, en el Reyno de Quitto, nace en el Pais de los Indios Cocamas, corre del S al N, y torciendo al N N E, entra en el Pucaré.

ALAMEDA, Pueblo de las Misiones que tiene la Religion de San Francisco, en el Nuevo México.

ALAMILLOS, Pueblo de la Provincia de Tarau-mara y Reyno de Nueva Vizcaya, uno de las Misiones que en ella tienen los Religiosos de San Francisco; está inmediato á la Villa y Real de Minas de Santa Eulalia.

ALAMO, Pueblo de la Provincia y Gobierno del Nuevo Reyno de Leon, situado 15 leguas al S E del de la Punta.

F 2

ALA-

ALAMOS, Real de los) Pueblo y Real de Minas de la Provincia de Sinaloa, en Nueva España, está situado al S E de la Sierra Madre, rodeado de minas abundantes de plata, que producirán mas si hubiera operarios; tiene tambien cinco haciendas en su distrito, fértiles de maiz, frixoles, y cañas de azucar; á todas las quales, da pasto espiritual el Cura, cuya jurisdiccion divide el río Mayo, que baxa de la Sierra: dista 20 leguas de la Villa del Fuerte, y en el intermedio está el Valle de Maquipo.

Conócese tambien por este nombre, con la advocacion de S. Jorge, una Villa de la Provincia y Capitanía del Pará en el Brasil, fundada por Jorge del Alamo, que le dió su nombre, en un sitio llamado la Vigia; tiene una magnífica Iglesia Parroquial del título de nuestra Señora de Nazareth, y una gran fortaleza regular, guarnecida con mucha artillería, y á distancia de legua y media de la Poblacion, un Hospicio de Religiosos Capuchinos de la Piedad.

Otra Villa de la Provincia y Gobierno de Sonora, en la línea que divide los confines de esta jurisdiccion y la Provincia de Ostimuri, entre los rios Hiaqui y de

la Sonora.

Otro Pueblo de la misma Provincia y Gobierno que el antecedente, situado al Sur del presidio de Coro de Guachi.

Otro de las Misiones que tenían á su cargo los Regulares de la Extinguida Compañía en la Provincia de Tauramara y Reyno de Nueva Vizcaya: está 27 leguas al S O y un quarto al S del Real de Minas y Villa de S. Felipe de Chiguagua.

Otro Pueblo y Real de Minas de Plata de la Provincia y Gobierno de Chinaloa.

ALANGASI, Pueblo del Reyno de Quito, en el distrito del Corregimiento de las 5 leguas de la Capital; en su territorio hay una fuente de aguas calientes medicinales.

Tiene el mismo nombre un río de esta Provincia, que nace del páramo y monte de Sincholagua; sobre él hay un Puente grande de un solo arco, pero tan fuerte, que quando rebentó aquel Monte el año de 1660, y se deshizo la mitad de él en el río corriendo, otro de lodo y piedras, no pudiendo romperle, pasó por encima de él.

ALANIS, Pueblo de la Provincia y Gobierno de Maracaibo, en el distrito de la Ciudad de Mérida, situado en el camino que

va de esta
Reyno de
ALAN
Ciudad y
de la Pro
y Gobierno
Veragua
Tierra F
pero abund
ganado,
gular com
ra abastece
Panamá,
cerdos,
quesos y
ne tambie
de oro en
no dexan
que pudie
utilidad s
numero de
gobierna
que nomb
de Santiag
ALAQ
la Provinc
to de Tacu
de Quito.
ALAQ
de la Cabe
de Tamazu
día mayor
Nueva Esp
orilla de u
que divide
de la de G
ALARA
vincia y Go
guía, en el
de Granada
la sierra de
de la Villa
corre al O
va

AL

...nora.
...ro Pueblo de la misma
...incia y Gobierno que
...ntecedente, situado al
...del presidio de Coro de
...chi.

...ro de las Misiones que
...n a su cargo los Regu-
...de la Extinguida Com-
...a en la Provincia de Ta-
...nara y Reyno de Nueva
...caya: está 27 leguas al S
...un quarto al S del Real
...Minas y Villa de S. Fe-
...de Chiguagua.

...tro Pueblo y Real de
...nas de Plata de la Pro-
...cia y Gobierno de Ci-
...oa.

ALANGASI, Pueblo del
...yno de Quito, en el dis-
...o del Corregimiento de
...5 leguas de la Capital;
...su territorio hay una
...ente de aguas calientes
...edicinales.

Tiene el mismo nombre
...rio de esta Provincia,
...e nace del páramo y mon-
...de Sincholagua; sobre él
...y un Puente grande de un
...o arco, pero tan fuerte,
...e quando rebenó aquel
...onte el año de 1660, y se
...shizo la mitad de él en el
...corriendo, otro de lodo
...piedras, no pudiendo rom-
...rle, pasó por encima de él.

ALANIS, Pueblo de la
...ovincia y Gobierno de
...aracaibo, en el distrito
...la Ciudad de Mérida,
...uado en el camino que
...va

AL

va de esta Ciudad al Nuevo
Reyno de Granada.

ALANJE, (Santiago de)
Ciudad y Cabeza de Partido
de la Provincia de Chiriqui
y Gobierno de Santiago de
Veragua, en el Reyno de
Tierra Firme; es pequeña,
pero abundante de frutos y
ganado, de que hace un re-
gular comercio por mar pa-
ra abastecer la Ciudad de
Panamá, principalmente de
cerdos, mulas, gallinas,
quesos y carne salada, tie-
ne tambien algunas minas
de oro en su distrito, que
no dexan de trabajarse, aun-
que pudieran producir mas
utilidad si se aumentara el
número de trabajadores: se
gobierna por un Teniente
que nombra el Gobernador
de Santiago de Veragua.

ALAQUES, Pueblo de
la Provincia y Corregimien-
to de Tacunga, en el Reyno
de Quito.

ALAQUNES, Pueblo
de la Cabecera de Partido
de Tamazunchale y Alcal-
día mayor de Valles, en
Nueva España, situado á
orilla de un grande arroyo
que divide esta jurisdiccion
de la de Guadalcazar.

ALARA, Rio de la Pro-
vincia y Gobierno de Antio-
quia, en el Nuevo Reyno
de Granada, nace al pie de
la sierra de Guamoco, al S
de la Villa de este nombre;
corre al O, y entra en el

AL

45

de Cauca.

ALATAHAMA ó **Jor-
ge**, rio grande de la Pro-
vincia y Gobierno de la Flo-
rida, corre casi al E, y sa-
le al mar delante de las Is-
las Geórgicas.

ALAUSI, Provincia y
Corregimiento pequeño, o
partido del Reyno de Qui-
to: confina por el N con la
de Riobamba: por el N O
con la de Chimbo: por el S
con la de Cuenca: por el
Poniente con el Partido de
Yaguache, y por Levante
con la de Macas; la bañan
los rios Uzogoche, Gua-
suntos, Piñancay, Alausi,
y otros menores, abunda de
montes, y los mas altos es-
tan ácia Poniente: los cam-
pos son amenos y feraces en
toda especie de frutos y le-
gumbres, así de America,
como de Europa; tiene mu-
chos ingenios de azucar de
la mejor del Reyno; el ay-
re es sano y benigno, sin
embargo de ser sumamente
cálido el clima, especial-
mente en los valles: gobiér-
nase por un Corregidor que
reside en la Capital.

Tiene esta el mismo nom-
bre, y en su distrito unas
fuentes minerales de agua
caliente, hay establecidas
muchas familias distingui-
das y de combeniencias, su
principal comercio es de pa-
ños, bayetas, y texidos de
algodon que fabrica en sus
obra-

obrajos ; tiene muy buena Iglesia Parroquial , y un Convento de Religiosos de San Francisco. Lat. aust. 21 17.

ALBANIA, Condado de la Provincia y Colonia de Nueva Yorck, contiene una porcion de Llanuras fértiles en granos , de que hace su principal comercio , como de tablas de pino : el Invierno es allí muy rigoroso , de modo que el rio Hudson se yela por mas de 100 millas , y resiste cargas de mucho peso : la gran cantidad de nieve que cae es utilísima , no solo porque cubre el grano y lo defiende de helarse , sino por quanto facilita el transporte por el rio de todas las producciones , aumentando el caudal de sus aguas.

La Capital tiene el mismo nombre , fundada por los Holandeses el año de 1608 , con el de Orange á orilla del rio Hudson ; es pequeña , pero de mucho comercio por la inmediacion de los Indios Iroqueses ; tiene 350 casas hechas á la moda de Holanda. La del Magistrado que se compone de un Mayre ó Corregidor , 6 ancianos y un actuario : es muy hermosa , defiende la Ciudad un fuerte regular , con quatro Baluartes , y el resto de la fortificacion solo es de paliza-

das : ha sido el lugar de los tratados y alianzas hechas con los Indios: Roberto Car la tomó en 1664 , y el Coronel Dongan la agregó á esta Provincia : está 150 millas de la Capital. Long. occid. 29 , lat. sept. 43 10.

Un rio caudaloso de la Nueva Francia , que nace del lago de Christinaux , corre al N E , y sale al mar en la Bahía de Hudson.

Un Fuerte construido por los Franceses , en el Canadá , á orilla del rio de su nombre.

ALBARICOQUES, Punta de los) Cabo de la Costa del N , en la Cabecera del O de la Isla de Santo Domingo , y territorio que poseen los Franceses , está entre el trou ó agujero del Infierno , y el de Bombon.

ALBARRACIN, Páramo de) Monte muy alto , cubierto siempre de nieve , en el Nuevo Reyno de Granada.

ALBARRADA, Pueblo de Indios del Reyno de Chile , situado á orilla del rio Cauchupil.

Otro hay del mismo nombre con la advocacion de San Miguel , en la Cabecera de Parrido de Mitla , y Alcaldía mayor de Teutiltan , en Nueva España ; tiene 22 familias de Indios , y dista 7 leguas al N de su Cabecera.

AL

das: ha sido el lugar de los tratados y alianzas hechas con los Indios: Roberto Car la tomó en 1664, y el Coronel Dongan la agregó á esta Provincia: está 150 millas de la Capital. Long. occid. 29, lat. sept. 43 10.

Un rio caudaloso de la Nueva Francia, que nace del lago de Christinaux, corre al N E, y sale al mar en la Bahía de Hudson.

Un Fuerte construido por los Franceses, en el Canadá, á orilla del rio de su nombre.

ALBARICOQUES, Punta de los) Cabo de la Costa del N, en la Cabecera del O de la Isla de Santo Domingo, y territorio que poseen los Franceses, está entre el trou ó agujero del Infierno, y el de Bombon.

ALBARRACIN, Páramo de) Monte muy alto, cubierto siempre de nieve, en el Nuevo Reyno de Granada.

ALBARRADA, Pueblo de Indios del Reyno de Chile, situado á orilla del rio Cauchupil.

Otro hay del mismo nombre con la advocacion de San Miguel, en la Cabecera de Partido de Mitla, y Alcaldía mayor de Teutilan, en Nueva España; tiene 22 familias de Indios, y dista 7 leguas al N de su Cabecera.

AL-

AL

ALBARREGAS, Rio grande y caudaloso del Nuevo Reyno de Granada, baja de las montañas de Bogota, baña los campos y la Ciudad de Mérida, corriendo al N de esta Ciudad, hasta que entra en la laguna de Maracaibo.

ALBEMARLE, Condado de la Provincia y Colonia de la Carolina septentrional, uno de los dos que la componen, y es la parte mas agradable, mas fértil, y de sano temperamento; produce muchos frutos y legumbres, y el Invierno es muy templado: se estableció esta Colonia en 1670 por los Señores propietarios de la Carolina, que equiparon á su costa tres navios, y considerable número de gente, con provisiones para 18 meses, y abundancia de géneros, instrumentos y municiones, propios para el nuevo establecimiento, cuidando de socorrerlo todos

los años, hasta que los habitantes se vieron en estado de mantenerse por su industria: así vivieron algunos años, y llegaron á tener tal abundancia de toda especie de frutos, de que hacen su comercio, que han excedido á todas las demas Colonias de los Ingleses.

Tiene el mismo nombre otro Condado ó parte de la Virginia, que riega

AL

47

el rio Fluvanna, por la parte del S; dividense en varios ramos que lo fertilizan: confina por el E con el Condado de Goochland, y lo divide una cadena de montañas de los de Augusta por el O, y del de Luisa por el N.

Un estrecho, que es la boca ó salida al mar del rio Roanoke.

ALBERTO, Pueblo pequeño ó barrio de la Cabecera de Partido de Tlazintla, y Alcaldía mayor de Ixmiquilpan, en Nueva España.

ALBOR, Isla pequeña del mar del N, una de las Lucayas, entre las de Neque y San Salvador.

ALBURQUERQUE, Santa Rosa de) Pueblo y Real de minas de plata, de la Alcaldía mayor de Colotlan, en Nueva España: está 19 leguas al S O, de la Cabecera de Partido de Tlaltemango.

Tiene el mismo nombre una Villa del Nuevo México, situada á orilla del rio grande del N.

Y un Islote ó baxo de peñas de la mar del N, cerca del de San Andres.

ALCA, Pueblo de la Provincia y Corregimiento de Condensuyos de Arequipa, en el Perú.

ALCALA, Pueblo de la Provincia y Alcaldía mayor

yor de Chiapa y Reyno de Guatemala, en el Partido y distrito de aquella Ciudad.

ALCAMANI, Pueblo de la Cabecera de Partido y Alcaldía mayor de Iguala, en nueva España, distante 2 leguas al N de aquel.

ALCANTARA, S. Antonio de) Villa de la Provincia y Capitanía de Marañam, en el Reyno del Brasil, ha sido invadida muchas veces por los Indios Infieles, destruyendo sus ingenios y labores, por lo qual es muy reducido su vecindario.

Otro Pueblo hay del mismo nombre en la Provincia y Partido de Chanco, Reyno de Chile, cerca de la orilla del rio Mataquino.

ALCARAI, Rio pequeño de la Provincia y Gobierno de Buenos Ayres, corre al E, y entra en el de la Plata, entre los de Caymán y de Gomez.

ALCATRACES, Isla de los) una de las que están al N de Santo Domingo, entre la punta del S del Caico grande, y el Pañuelo cuadrado.

ALCHICHICA, S. Martin de) Barrio de la Cabecera de Partido, y Alcaldía mayor de Izucar, en Nueva España, perteneciente al

AL
de Sta. Maria de la Asumpcion.

ALCHIDOMAS, Pueblo de la Provincia de los Apaches, en el Nuevo México, situado á orilla del rio grande colorado ó del Norte.

ALCO, Pueblo de la Provincia y Corregimiento de Chumbivilcas, en el Perú, anexo al Curato de Libitaca.

ALCOHOLADES, Nación de Indios de la Provincia de Venezuela; son de naturaleza docil y afables; habitan en la inmediacion de la laguna de Maracaibo, y se hallan muy minorados por el mal trato que recibieron de los Belzares Alemanes, que destruyeron la mayor parte por la codicia del oro.

ALCOZAUCA, Pueblo de la Alcaldía mayor de Tlapa, en Nueva España; tiene 104 familias de Españoles, Mulatos y Mestizos; no vive en él Indio alguno; es de temperamento templado, y en su distrito estaban las celebradas minas de Cayro, que se hundieron, y eran de las mas abundantes de plata: está 8 leguas de su Capital.

ALDAS, Pueblo pequeño ó barrio de la Cabecera de Partido de Santa Ana, y Alcaldía mayor de Zultepec, en Nueva España.

ALDEA del Espíritu Santo)

to) P
y Cap
tos, e
en la C
Joana.

Otro
mo no
cia y C
en el
do á o
Real.

AL
la Isla
distrito
tiago.

AL
ra) Isl
ma ó
en que
un pec
nición
grande

canal;
N un h
reno e
Provid
colmer
no, qu
ver, pe
100 añ
hasta 7

AL
Provin
Vicente
tuado a

AL
blo de
nia de
dado d
boca d

AL
mar de
del Br
Tom.

Sta. Maria de la Asump-

ALCHIDOMAS, Pueblo de la Provincia de los Moches, en el Nuevo México, situado á orilla del grande colorado ó del Norte.

ALCO, Pueblo de la Provincia y Corregimiento de Umbivilcas, en el Perú, sujeto al Curato de Libitaca.

ALCOHOLADES, Nación de Indios de la Provincia de Venezuela; son naturaleza docil y afables; habitan en la inmensidad de la laguna de Maibo, y se hallan muy honrados por el mal trato que recibieron de los Belgas Alemanes, que despojaron la mayor parte por codicia del oro.

ALCOZAUCA, Pueblo de la Alcaldía mayor de Tlaxcala, en Nueva España; tiene 104 familias de Españoles, Mulatos y Mestizos; vive en él Indio alguno; de temperamento temerario, y en su distrito escapan las celebradas minas de Cayo, que se hundieron, y eran de las mas abundantes de plata: está 8 leguas de su Capital.

ALDAS, Pueblo pequeño ó barrio de la Cabecera del Partido de Santa Ana, Alcaldía mayor de Zultepec, en Nueva España.

ALDEA del Espiritu Santo)

to) Pueblo de la Provincia y Capitanía de todos Santos, en el Brasil, situado en la Costa á la boca del rio Joana.

Otro Pueblo hay del mismo nombre en la Provincia y Capitanía de Seregipe, en el propio Reyno, situado á orilla y entrada del rio Real.

ALDVVORT, Pueblo de la Isla de Barbada, en el distrito y Parroquia de Santiago, en la Costa del O.

ALBASTER ó Eleuthera) Isla del Canal de Bahama ó una de las Lucayas, en que tienen los Ingleses un pequeño fuerte y guarnición; está cerca del banco grande que da nombre al canal; tiene á la parte del N un buen Puerto, y el terreno es mejor que el de la Providencia, y abundante de colmenas, el clima es tan sano, que no se extraña en ella ver personas que llegan á 100 años. Long. desde 76. 5 hasta 77, lat. de 25 á 26.

ALEGRE, Pueblo de la Provincia y Capitanía de S. Vicente, en el Brasil, situado al S del de Alto.

ALEXANDRIA, Pueblo de la Provincia y Colonia de Virginia, en el Condado de Fairfax, á orilla y boca del Rio Hunting.

ALEXO, S.) Isla de la mar del N cerca de la Costa del Brasil, en la Provincia

Tom. I.

y Capitanía de Pernambuco, entre el rio Feroso y el Cabo de San Agustin.

ALFARO S. Miguel de) Pueblo de la Provincia y Gobierno de los Indios Chiquitos, situado á orilla del rio Ubay, con un buen Puerto en él, por cuya causa se le conocia tambien con el nombre de Puerto de los Chiquitos; hoy está destruido, y solo se ven ruinas.

ALFAXAIUCA, Pueblo de la Alcaldía mayor de Xilotepec, en Nueva España; tiene 171 familias de Indios, y dista 7 leguas al E N E de su Capital.

ALFEREZ, Valle del) en la Provincia y Corregimiento de Bogotá del Nuevo Reyno de Granada.

Tiene el mismo nombre un rio de la Provincia y Capitanía del Rey, en el Brasil; corre al N, y entra en la Laguna del Mini.

ALGARROBO, Pueblo de la Provincia y Gobierno de Antioquia, en el Nuevo Reyno de Granada, situado á orilla de un brazo ó caño del rio Pericó, en una Isla que forma en las Serranías de Guamoco.

ALGODON, Isla del) una de las que están en la mar del N, entre la punta del S del Cayco grande y el Pañuelo cuadrado.

Otro Pueblo hay del mismo

G

mo

mo nombre. Véase Biezmet.

ALGODONALES, Pueblo de la Provincia y Corregimiento de Atacama, en el Perú, situado en la Costa.

ALGONQUINENSES, Nacion de Indios Salvages, habitadores de una parte del Canadá; están continuamente en guerra con los Iroqueses; su idioma se puede mirar como madre de todas las demas de aquel Pais, que se diferencian muy poco, y el que lo hable puede viajar fácilmente por todo él

ALGUILGUA, Véase el artículo Santa Mónica.

ALHUE, Pueblo de la Provincia y Corregimiento de Rancagua, en el Reyno de Chile, anexo al Curato de San Pedro.

Tiene este nombre tambien un estero de la misma Provincia y Reyno.

ALLANTE, Volcan del Reyno de Chile, en la Provincia y Pais de Arauco: el año de 1640 rebentó, abriéndose el monte en dos partes; y arrojando disformes peñascos encendidos, con tanto estruendo, que se oyó el golpe á distancia de muchas leguas, y causó infinitos daños.

ALIBAMONS, Nacion de Indios de la Luisiana, que están al N de los Apaches, es numerosa y tienen amistad con los Franceses, al paso que solo tratan á los

Ingleses por necesidad: al principio que se establecieron aquellos en este Pais, mantenian gran comercio con ellos, pero despues lo fueron dexando por lo distantes que están.

ALINA, Pueblo de la Cabecera de Partido de Pinzándaro y Alcaldía mayor de Tancitaro, en Nueva España; tiene 20 familias de Indios, que se ocupan en el comercio de maiz y cera; está 7 leguas al S de su Cabecera.

ALIS, Pueblo de la Provincia y Corregimiento de Yauyos, en el Perú, anexo al Curato de Laraos.

ALISOS, Farallon de los) Islote de la mar del N, en la Costa de la California.

ALITATIS, Isla pequeña de la Costa del Brasil, delante de la de Marajo, entre las de Yurua y Nova.

ALJARACA, Rio de la Provincia y Corregimiento de Scasica, en el Perú: y nace en la cordillera al E de la Capital, corre al N E, inclinándose al N N E, y entra en el de Chuquiabo.

ALJOJUCA, Pueblo de la Cabecera de Partido de Tlalchico mula y Alcaldía mayor de Tepeaca, en Nueva España, situado á orilla de una Laguna grande, quasi salobre, que tiene 70 brazas de profundidad, y donde nunca se ha observado

au
vive
Indi
N d
A
de I
nada
tuad
sept
rio
A
la P
to d
anex
pam
A
tigu
al P
tos l
una
siste
IV.
cas
dor
pere
abur
tes y
de n
A
la P
Pens
un fi
los I
del
man
A
blo
ria
dad
á or
y en
en
A

AL

leses por necesidad: al principio que se estableció aquellos en este País, tenían gran comercio ellos, pero después loaron dexando por los disces que están.

ALINA, Pueblo de la Pecera de Partido de Pindaro y Alcaldía mayor Tancitaro, en Nueva España; tiene 20 familias de Indios, que se ocupan en el comercio de maíz y cera: á 7 leguas al S de su Casera.

ALIS, Pueblo de la Provincia y Corregimiento de Yauyos, en el Perú, anexo al Curato de Laraos.

ALISOS, Farallón de los) mote de la mar del N, en Costa de la California.

ALITATIS, Isla pequeña de la Costa del Brasil, delante de la de Marajo, entre las de Yurua y Nova.

ALJARACA, Rio de la Provincia y Corregimiento Scasica, en el Perú: y corre en la cordillera al E de Capital, corre al N E, inclinándose al N N E; y entra en el de Chuquiabo.

ALJOJUCA, Pueblo de Cabecera de Partido de alchico mula y Alcaldía mayor de Tepeaca, en Nueva España, situado á orilla una Laguna grande, que salobre, que tiene 70 brazas de profundidad, y donde nunca se ha observado au-

AL

aumento, ni disminucion: viven en él 172 familias de Indios, y dista 7 leguas al N de su Cabecera.

ALKANSAS, Nacion de Indios Salvages del Canadá ó Nueva Francia, situada en 33 grad. de latit. sept. á la parte occid. del rio Misisipi.

ALLAUCA, Pueblo de la Provincia y Corregimiento de Yauyos, en el Perú, anexo al Curato de Tauripampa.

ALLCA, Provincia antigua del Reyno del Perú, al Poniente del Cuzco: estos Indios bárbaros hicieron una grande y porfiada resistencia á Manco Capac, IV. Emperador de los Incas, llamado el Conquistador, favorecidos de la aspereza del terreno, que abunda de bosques, montes y lagos, como tambien de minas de oro y plata.

ALLEGHENI, Villa de la Provincia y Colonia de Pensilvania, en que tenían un fuerte y establecimiento los Ingleses: está á la orilla del Ohio, tambien la llaman la Viesle.

ALLEGUIPPES, Pueblo de la Provincia y Colonia de Virginia, en el Condado de Hampshire situado á orilla del rio Yauyugani, y en su boca para entrar en el de Monangahela.

ALLEMANDS, Pueblo

AL

51

de la Provincia y Gobierno de la Luisiana, á orilla del rio Misisipi, entre este y la Laguna Ovachas.

ALLENS, Ciudad de la Provincia y Colonia de Nueva Jersey, en el Condado de Burlington.

ALLIGATOR, Bahía de) en la Costa del Sur de la Isla de Jamayca.

Tiene el mismo nombre un rio de la Carolina Sept. en el Partido de Hyde; corre al N y sale al mar en el estrecho de Albemarie.

ALLIUITAS, Pueblo de la Isla de Cuba, en la Costa del N, entre los de Matanillas y Manati.

ALMACEN, (Del Rey) Pueblo de la Provincia y Corregimiento de Cañete en el Perú, situado en la Costa, frente de las Islas de Chincha.

ALMAGRO, (Santiago de) Pueblo de la Provincia y Corregimiento de Cañete, en el Perú, fundado por el Conquistador Diego de Almagro, el año de 1536, en el valle Chincha por competir al Marques Don Francisco Pizarro, que habia fundado la Ciudad de Lima, y por obsequio á su Patria y apellido: tuvo titulo de Ciudad, pero poco tiempo después se vió precisado á abandonarla viéndose que no pasaba de un Pueblo reducido.

ALMAGUER, Ciudad de la Provincia y Gobierno de Popayan, en el Reyno de Quito, fundada por el Capitan Alonso de Fuenmayor, el año 1543, en la cumbre de un montecillo, que está en medio de una llanura, llamado Guachicono, fértil en trigo, maiz, cebada, frutas, y algun ganado; es de temperamento benigno y templado, y en su distrito tiene algunas minas de oro; está 7 leguas al S de Popayan. Lat. aust.

153.

ALMAS, Real del rio de las) Pueblo y Real de minas de oro de los Portugueses, en el territorio de los Indios Guayazas y Reyno del Brasil, situado á orilla del rio y Cabecera de Tocantines.

Tiene el mismo nombre un rio del propio Reyno y territorio, que nace en la sierra, cerca de la Villaboa, al S, corre al E, y torciendo luego su curso á aquel rumbo, entra en el de Tocantines.

ALMENAS, Rio de la Provincia y Corregimiento de Arequipa, en el Perú, junto á la Punta de Chile.

ALMERIA, Pueblo de la jurisdiccion y Gobierno de Vera Cruz, en Nueva España, situado en la Costa, á la boca del rio Noadan.

ALMIRANTE, Pueblo

de la Provincia y Capitanía de Parayba, en el Brasil, situado á la orilla del rio Aracay.

Tiene el mismo nombre una Bahía en la Costa de la Provincia y Gobierno de Veragua, Reyno de Tierra Firme, y al O del Escudo, llamada así por haberla descubierta el Almirante Don Christóbal Colon en su quarto viage: tiene á la entrada muchos Isletes y peñascos, donde estuvo para perderse su descubridor.

Un rio en la Provincia y Gobierno de la Florida, que corre al S E, y sale al mar en la Bahía de Panzacola.

ALMOLOIA, San Pedro de) Pueblo de la Cabecera de Partido, y Alcaldía mayor de Zultepec, en Nueva España, situado en un espacioso llano, muy ameno, abundante de aguas, y de templado temperamento: tiene 77 familias de Indios, y es anexo al Curato de Temascaltepec: dista de su Capital 3 leguas al O, y un quarto al S E.

Otro Pueblo hay del mismo nombre con la advocacion de San Miguel del Rio, Cabecera de Partido de la Alcaldía mayor de Metepec, en el propio Reyno; tiene 156 familias de Indios, y á su Curato están anexos otros varios: dista 3 leguas al N O de su Capital.

AL-

ALM

blo y
de la
Colima
tiene 6
15 de
Mestiz
ocupan
frixoles
vento
Francis
to de
pital.

ALO
no de C
gimient
5 leguas

ALO
mismo
mient

ALO
blo de
regimie
el Reyno
á orilla
miral.

ALO
Partido
la Provi
Guayaqu

ALOT
la Cabec
Atitlan,
de Villal
pafia: ti
Indios,
su Capita

ALO
Maria de
becera d
Martin
Alcaldía
zingo, c

AL

Provincia y Capitanía Parayba, en el Brasil, do á la orilla del rio ay.

tene el mismo nombre Bahía en la Costa de la rancia y Gobierno de gua, Reyno de Tierra ne, y al O del Escudo, ada así por haberla des- erto el Alm'rante Don stóbal Colon en su quar- age: tiene á la entra- muchos Islotes y peñas- donde estuvo para per- e su descubridor.

n rio en la Provincia y ierno de la Florida, que e al S E, y sale al mar Bahía de Panzacola.

ALMOLOIA, San Pe- de) Pueblo de la Ca- ra de Partido, y Al- ía mayor de Zultepec, ueva España, situado n espacioso llano, muy no, abundante de aguas, templado temperamen- tiene 77 familias de In- , y es anexo al Curato emascaltepec: dista de apital 3 leguas al O, y uarto al S E.

otro Pueblo hay del mis- nombre con la advoca- de San Miguel del Rio, ciera de Partido de la ldiá mayor de Metepec, l propio Reyno; tiene familias de Indios, y á urato están anexos otros os: dista 3 leguas al O de su Capital.

AL-

AL

ALMOLOLOIAN, Pue- blo y Cabecera de Partido de la Alcaldía mayor de Colima, en Nueva España; tiene 60 familias de Indios, 15 de Españoles, y 22 de Mestizos y Mulatos, que se ocupan en cultivar maiz y frixóles: hay en él un Con- vento de Religiosos de San Francisco, y dista un quar- to de legua al N de su Ca- pital.

ALOA, Pueblo del Rey- no de Quito, en el Corre- gimiento del distrito de las 5 leguas de esta Capital.

ALOASI, Pueblo del mismo Reyno y Corregi- miento que el antecedente.

ALOJAMIENTO, Pue- blo de la Provincia y Cor- regimiento de Copiapo, en el Reyno de Chile, situado á orilla y boca del rio Chi- miral.

ALONCHÉ, Pueblo del Partido de Yaguache, en la Provincia y Gobierno de Guayaquil y Reyno de Quito.

ALOTEPEC, Pueblo de la Cabecera de Partido de Atitlan, y Alcaldía mayor de Villalta, en Nueva Es- paña: tiene 67 familias de Indios, y está 19 leguas de su Capital.

ALZOZINGO, Santa María de) Pueblo de la Ca- becera de Partido de San Martin de Texmelucan, y Alcaldía mayor de Guejo- zingo, en Nueva España,

AL

53

con 110 familias de Indios.

ALPABAMBA, Pueblo de la Provincia y Corregi- miento de Parinacocha, en el Perú, anexo al Curato de Colta.

ALPAMARCA, Pueblo de la Provincia y Gobierno de Canta, en el Perú, ane- xo al Curato de Atabillos altos.

ALPACAI, Pueblo y asiento de minas de la Pro- vincia y Corregimiento de Condesuyos de Arequipa, en el Perú, anexo al Cura- to de Andaray.

ALPAIACU, Rio pe- queño de la Provincia y Go- bierno de Quijos y Macas, en el Reyno de Quito, cor- re del N al S, y entra en el de Llucin.

ALPARGATON, Pue- blo de la Provincia y Go- bierno de Venezuela, si- tuado cerca de la Costa en la Ensenada de Burburata, al O de Puerto Cabello.

Un rio hay de este nom- bre en la misma Provincia y Gobierno, nace en la Ser- ranía que está delante de la Costa, y sale al O de Puer- to Cabello.

ALPIZAGUA, Pueblo de la Cabecera de Partido, y Alcaldía mayor de Culiacán, en Nueva España, tie- ne 36 familias de Indios; en su distrito se dan muchas frutas de aquella region, y algun maiz: está 5 leguas al

al Oriente de su Capital.

ALPOIECA, Pueblo de la Cabecera de Partido de Atengo, y Alcaldía mayor de Chilapa, en Nueva España, con 42 familias de Indios, á distancia de una legua al Oriente de su Cabecera.

Otro de la Cabecera de Partido de Ixcateopan, y Alcaldía mayor de Tlapa, en el mismo Reyno; tiene 117 familias de Indios Místicos, y está 2 leguas al E de su Cabecera.

ALPOIECAZINGO, Pueblo de la Cabecera de Partido, y Alcaldía mayor de Tlapa, en Nueva España, contiene 140 familias de Indios, y está 4 leguas al S E de su Capital.

ALPONECA, San Antonio de) Pueblo de la Cabecera de Partido, y Alcaldía mayor de Jochimilco, en Nueva España, aunque está situado en la jurisdicción de la de Tetela; comprehende 30 familias de Indios, y un Convento de Religiosos de Santo Domingo.

ALPUIECA, Santa María de) Pueblo de la Cabecera de Partido de Huitepec, y Alcaldía mayor de Cuernavaca, en Nueva España; tiene 77 familias de Indios.

ALTA, Laguna de la Provincia de Barcelona, y Go-

bierno de Cumaná; está al S del valle de la Pasqua, y al O del rio de Unare muy inmediata, y se comunica con él.

ALTABOIANO, Pueblo de la Provincia y Gobierno del Tucuman, en el distrito y jurisdicción de la Ciudad de Córdoba.

ALTABONITA, Bahía pequeña de la Isla de Cuba, en la Costa del N N E, y Cabeza del E, entre la de Nipe y el Puerto de Tanabo.

ALTAGRACIA, Ciudad Capital de la Provincia de los Sutagaos, en el Nuevo Reyno de Granada; la fundaron el año de 1540 los Capitanes Pedro Ordoñez de Cevallos, Juan Lopez de Herrera y Diego Sotelo; abunda en cera, miel de abejas y pita, que son los frutos con que comercian sus naturales, y de artezas de una pieza, que labran de los grandes troncos de árboles que hay en sus asperísimas montañas; hoy está reducida á una Poblacion miserable.

Otro Pueblo hay de este nombre con la advocacion de nuestra Señora, en la Provincia y Gobierno de Cumaná; sus naturales gozan el Privilegio Real de estar exentos de tributos; está situado en la playa á tiro de cañon de la Capital.

Otro

Otro
Gobier
Reyno
to y ju
dad de
y Cabe

Otro
Goaya
Cuman
stones
los Pa
talanes

ALT
la Prov
y Gobi
tuado

vata,

de San

ALT

de la P

no de

Seno M

Nueva

el Cond

Joseph

ronel d

dad de

de 1750

bre en o

tad que

qués de

aquella

uno de

el Rey

la Conc

de aque

ALT

dio de

bierno d

Tier

bre un r

Reyno d

regimier

AL

erno de Cumaná; está al del valle de la Pasqua; y O del rio de Unare muy mediata, y se comunica en él.

ALTABOIANO, Pueblo de la Provincia y Gobierno del Tucuman, en el distrito y jurisdiccion de la Ciudad de Córdoba.

ALTABONITA, Bahía pequeña de la Isla de Cuba, en la Costa del N N E, y Cabeza del E, entre la de Sipe y el Puerto de Tababo.

ALTAGRACIA, Ciudad Capital de la Provincia de los Sutaagos, en el Nuevo Reyno de Granada; la fundaron el año de 1540 los Capitanes Pedro Ordoñez de Cevallos, Juan Lopez de Herrera y Diego Sotelo; abunda en cera, miel de abejas y pita, que son los frutos con que comercian sus naturales, y de artezas de una pieza, que labran de los grandes troncos de árboles que hay en sus asperísimas montañas; hoy está reducida á una Poblacion miserable.

Otro Pueblo hay de este nombre con la advocacion de nuestra Señora, en la Provincia y Gobierno de Cumaná; sus naturales gozan el Privilegio Real de estar exentos de tributos; está situado en la playa á tiro de cañon de la Capital.

Otro

AL

Otro en la Provincia y Gobierno del Tucuman, y Reyno del Perú, del distrito y jurisdiccion de la Ciudad de Córdoba, á la orilla y Cabecera del rio Segundo.

Otro en la Provincia de Goayana, y Gobierno de Cumaná; es uno de las Misiones que tienen en ella los Padres Capuchinos Catalanes.

ALTAMIR, Pueblo de la Provincia de Barcelona, y Gobierno de Cumaná, situado á orilla del Rio Chivata, al N O de la Villa de San Fernando.

ALTAMIRA, Pueblo de la Provincia y Gobierno de Sierra Gorda, en el Seno Mexicano y Reyno de Nueva España, fundada por el Conde de aquel titulo, D. Joseph de Escandon, Coronel de Milicias de la Ciudad de Queretaro, el año de 1750, dándole este nombre en obsequio de la amistad que tenía con el Marqués de Altamira, Oidor de aquella Real Audiencia, y uno de los destinados por el Rey, para inspeccionar la Conquista y Poblaciones de aquella Provincia.

ALTAR, Villa y Presidio de la Provincia y Gobierno de la Sonora.

Tiene el mismo nombre un monte muy alto del Reyno de Quito, en el Corregimiento de Riobamba al

AL

55

Levante de esta Villa, que siempre está cubierto de nieve, por lo que tambien le llaman monte de la nieve, sirve de limites á las montañas del País, que aun no está conocido por aquella parte; de él nacen los rios Llurin y Min; que unidos entran en el de Pastaza, corriendo siempre á Levante; este monte es uno de los que forman la Cordillera llamada de Collanes.

ATLO, San Andres del Pueblo de la Provincia y Gobierno de Mainas, en el Reyno de Quito, uno de las Misiones que tenían en ella los Regulares de la Extinguida Compañía, situado á orilla del rio Marañon, frente de la Ciudad de S. Francisco de Borja, á la vanguardia.

Otro Pueblo hay del mismo nombre en la Provincia y Capitania de San Vicente, en el Brasil, situado al S del del Espigón.

Otro en la Provincia y Corregimiento de Catamarca, en el Perú.

Otro con la advocacion de San Miguel, en la Cabecera de partido y Alcaldia mayor de Tecpatlan, en el Reyno y Obispado de la Nueva Galicia, 7 leguas al Oriente de su Capital.

Otro en la Provincia y Gobierno de Popayán, del Reyno de Quito.

AL

ALTOBELO, Farallon ó Isote muy alto, cerca de la Costa septentrional de la Isla Española, que se descubre á mucha distancia entre la Punta de la Beata, y la Isla de Vaca. Long. 302 50, lat. 19.

ALTOS, Pueblo de la Provincia y Capitanía de S. Vicente, en el Brasil, situado entre los de Tributos y de P. con.

Otro hay en la Provincia y Capitanía del Rey, en el mismo Reyno, á orilla del rio Curucay.

Un Rio de la Provincia y Gobierno de Guanuco, en el Perú, es pequeño, corre del S al N, y formando un arco hacia el O, entra en las Cabeceras del Guallaga, frente del Pueblo de Saramajos.

ALTOTONGA, Pueblo de la Cabecera de Partido de A.acingo, y Alcaldía mayor de Xalapa, en Nueva España, situado en un fértil, hermoso, y dilatado valle que le da nombre; es de templado temperamento, abundante en frutas, legumbres y tabaco; tiene 105 familias de Españoles; el nombre de Altotonca significa en el idioma Mexicano agua caliente y salobre, por la de un rio que tiene estas salidades, y baxa de dos cerros unidos, situados á la parte del S. J. distancia de una legua, termi-

nando en la laguna de Alchichica, de la jurisdicción de Tepeaca. Está legua y media al S E de su Cabecera.

ALVA, San Luis de Larracota de) Asiento de minas de plata, célebre por su riqueza y opulencia, en el cerro de este nombre, que significa laguna encantada, por una que hay en lo superior de un cerro, formada por los Indios para ocultar sus riquezas; descubriose el año de 1657, en que el Maestre de Campo Don Joseph de Salcedo, llevado de algunas noticias vagas, y sentido de que se le habían disminuido las labores que tenía en el cerro de San Joseph, mandó á su gente que fuesen á trabajar á Laycacta: quebraron un crestón, y reconociendo metales buenos, dieron un barreno á la laguna, con que se hizo patente la vena, y en ella una inmensa cantidad de plata, que se sacaba á poca costa. Abrieron otras bocas minas, la de las Animas y Laicacota, baxa, en menos de una quadra, igualmente rica; de esta última, sacó una noche Salcedo 93 libras de plata, abalvadas en 1008 pesos, y una piedra de plata maciza, que despues de desbastada mucho porque no cabia por el camino, pesó 7 arrobas, tan limpia y sin mezcla, que pa-

gado
puso
barra.
le or
Salcedo
dese p
entre
de un
ses y
se dió
que q
dávoro
con el
aun cu
te desa
pasase
rey,
sosegar
manda
cion,
mas de
ciendo
al Mae
do le
Cuidad
1686,
po que
mitio
por su
cree, q
na, sin
desagua
jar deso
se han
dales p
ALV
daloso
fórmase
la sierr
otro de
unen c
Cuyote
caldía m
Tom.

do en la laguna de Alchica, de la jurisdicción de Tepeaca. Está legua y media al S E de su Cabeza.

ALVA, San Luis de (Laguna de) Asiento de minas de plata, célebre por su riqueza y opulencia, en el cerro de este nombre, que significa laguna encantada, y una que hay en lo superior de un cerro, formada por los Indios para ocultar sus riquezas; descubriose el año de 1657, en que el Maestro de Campo Don Joseph de Salcedo, llevado de algunas noticias vagas, y habido de que se le habían disminuido las labores que hacía en el cerro de San Joseph, mandó á su gente que diesen á trabajar á Laycaco; quebraron un creston, y conociendo metales buenos, dieron un barreno á la laguna, con que se hizo patente la vena, y en ella una menuda cantidad de plata, que se sacaba á poca costa. Descubrieron otras bocas minas, de las Animas y Laycaco-baxa, en ménos de una cuadra, igualmente ricas; de esta última saco una noche alcedo 93 libras de plata, bahnadas en 1008 pesos, y una piedra de plata maciza, que despues de desbastada mucho porque no cabía por el camino, pesó 7 arrobas, tan limpia y sin mezcla, que pagá-

gado el quinto al Rey se le puso el cuño como si fuera barra. De estas riquezas se le originó la desgracia á Salcedo, porque fomentándose parcialidades y vandos entre Andaluces y Criollos de una parte, y Montañeses y Vizcainos de la otra, se diéron una batalla, en que quedaron muchos cadáveres en el Llano, que con el mismo nombre se vé aun cubierto de huesos: este desastre dió motivo á que pasase en persona el Virrey, Conde de Lemos, á sofocar aquellos alborotos, mandando asolar la Poblacion, que se componia de mas de de 30 casas, y haciendo causa de sublevacion al Maestro de Campo Salcedo le hizo ajusticiar en la Ciudad de Lima el año de 1686, pero al mismo tiempo que se egecutaba, permitió el cielo, volviendo por su inocencia, segun se cree, que se inundase la mina, sin que se haya podido desaguar, ni volver á trabajar desde entonces, aunque se han gastado muchos caudales para ello.

ALVARADO, Rio caudaloso de Nueva España, fórmase de uno que baxa de la sierra de Zongolica, y otro de la Misteca, que se unen cerca del Pueblo de Cuyotepeque, en la Alcaldía mayor de Cozumaloo-

Tom. I.

pan, y recogiendo las aguas de otros varios, que lo hacen formidable, desemboca al mar en la barra de su nombre; 12 leguas de la Vera-Cruz; llámose en la antigüedad de Papaloapan, y fue el primero que descubrió Hernan Cortes; á su entrada hay una batería con un destacamento de la Vera-Cruz para guardarla. Long. 276 30, lat. 12 20.

Tiene el mismo nombre un Pueblo de la jurisdicción y Alcaldía mayor de Vera-Cruz, en Nueva España; es de temperamento cálido y seco, habitado de 60 familias de Españoles y Mulatos, cuyo comercio es el de la pesca, sin que produzca, ni beneficien otros frutos, aunque el terreno es fértil: en su Iglesia se venera una milagrosa Imágen de nuestra Señora de la Concepcion, cuyo origen, segun las tradiciones que allí hay, fué el de haberla hallado en las Costas de Gozacoalco, á las orillas del mar, en un caxon cerrado: está 14 leg. de la Vera-Cruz, al N O, y 88 de México.

ALVARO, Sierra de Maestro ó sierra lunar, cordillera de montañas de la Costa del Brasil, en la Provincia y Capitanía de Espiritu Santo, entre la Punta de Tiburon y la Isla del Reposo.

H AL-

ALVERNE, Monte de) Pueblo de las Misiones y Conversion de Indios, que tiene la Religión de S. Francisco en el distrito de la Alcaaldía mayor de Guadalcázar, tiene 30 familias, y está 12 leguas al N del de Sta. Rosa.

ALZ, Manuel de) Rio del Reyno del Brasil, nace entre los de la Palma, y de Tocantines; corre casi al S, y formando un arco ácia el O, entra en el último en 10 grad. aust. segun la carta de cruz, que refuta la opinion de Mr. de Lisle, que lo situa en 7 grados.

ALZOUÍ, Pueblo de la Cabecera de partido de San Luis, de la Costa y Alcaaldía mayor de Tlapa, en Nueva España; tiene 190 familias de Indios muy aplicados al trabajo y cultivo de la tierra, que produce con abundancia, maiz, algodón, frixoles, y arroz.

AM

AMA, Pueblo de la Provincia y Gobierno de Canta, en el Perú, anexo al Curato de Huamanga.

AMACACHES, Nación de Indios del Reyno del Brasil y Provincia y Capitanía del rio Jeneiro, habita en los bosques y montes que hay al Poniente, es numerosa y temible por las cor-

AM

rerías que han hecho en los establecimientos Portugueses, entre ellos hay algunos que son caribes ó comedores de carne humana; sus armas son flechas y macanas, que son como mazas, de una madera pesada y dura, y en sus guerras usan de un veneno muy activo, con que untan las puntas de los dardos y lanzas.

AMACHURA, Rio de la Provincia y Gobierno de Cumaná, corre al N y sale al mar en la misma boca principal del Orinoco.

AMACORE, Rio Grande de la Provincia y Gobierno de Guayana, que baja de la cordillera occidental, y corriendo ácia Levante baña muchas tierras desconocidas, que habitan algunos Indios bárbaros, sus orillas están cubiertas de hermosos y frondosos árboles: despues de recoger en su curso las aguas de otros muchos rios, desemboca en la mar del N.

AMACU, Laguna de la Provincia de Guayana en la parte de ella que poseen los Holandeses.

AMACUICA, Pueblo de la Cabecera de Partido de Xonacatepec y Alcaaldía mayor de Cuernavaca, en Nueva España.

AMACUITLAPILCO, Pueblo de la misma Cabecera de Partido y Alcaaldía ma-

mayor

AM
la Prov
Cumaná
ra Firm
terior d
de los
tienen
los Pad
goneses
ria y C
fo Tris

Un
nombre
corre á
Orinoco
de llam

AM
Provin
Juan d
Nuevo
nace al
incorpo
al prin

AM
tonio d
vincia
Pastos,
to, situ
rio peq
el de Sa

AM
del Rey
Corregi
de las
pital.

Tam
bre un
vincia
de las
Picacho
Páramo
riendo

AM

ías que han hecho en los establecimientos Portugueses, entre ellos hay algunos que son caribes ó comedores de carne humana; sus flechas son flechas y macanas, y son como mazas, de una madera pesada y dura, y en las guerras usan de un veneno muy activo, con que matan las puntas de los dardos y lanzas.

AMACHURA, Rio de la Provincia y Gobierno de Guayana, corre al N y sale al mar en la misma boca principal del Orinoco.

AMACORE, Rio Grande de la Provincia y Gobierno de Guayana, que baxa de la cordillera occidental, y corriendo ácia Levante baña muchas tierras desconocidas, que habitan algunos indios bárbaros, sus orillas están cubiertas de hermosos y frondosos árboles: desagua de recoger en su curso las aguas de otros muchos rios, desemboca en la mar al N.

AMACU, Laguna de la Provincia de Guayana en la parte de ella que poseen los Holandeses.

AMACUICA, Pueblo de la Cabecera de Partido de Conacatepec y Alcaldía mayor de Cuernavaca, en Nueva España.

AMACUITLAPILCO, Pueblo de la misma Cabecera de Partido y Alcaldía ma-

AM

mayor que el antecedente.

AMACURO, Pueblo de la Provincia y Gobierno de Cumaná en el Reyno de Tierra Firme, situado en lo interior de la serranía; es uno de los de las Misiones, que tienen en aquella Provincia los Padres Capuchinos Aragoneses, en la Punta de Paria y Costa interior del Golfo Triste.

Un rio hay del mismo nombre en esta Provincia; corre ácia el N, y sale al Orinoco, en su boca grande llamada de Navíos.

AMADEA, Rio de la Provincia y Gobierno de S. Juan de los Llanos, en el Nuevo Reyno de Granada; nace al N de su Capital y se incorpora con el Meta muy al principio.

AMAGUAJES, S. Antonio de) Pueblo de la Provincia y Corregimiento de Pastos, en el Reyno de Quito; situado á orilla de un rio pequeño, que entra en el de San Miguel.

AMAGUANA, Pueblo del Reyno de Quito, en el Corregimiento del distrito de las 5 leguas de su Capital.

Tambien tiene este nombre un rio de la misma Provincia y Reyno, que nace de las aguas que baxan del Picacho Septentrional del Páramo de Elenisa; y corriendo al N, recoge todas

AM

59

las que descenden de aquella cordillera, y de los cerros de Rumiñavi y Pasuchua. Luego le entra el de Ichubamba al N y poca distancia del Pueblo de Conocoto, y aumentando su caudal con las aguas de los arroyos que baxan de la parte del O de la cordillera Oriental; muda su nombre en el de Guallabamba; y despues de recoger las aguas de otro, llamado Plisque, toma la denominacion de Alchipi-chi, siguiendo su curso al N, hasta entrar en el de Esmeraldas, tan caudaloso, que cerca del Pueblo de S. Antonio, en el Corregimiento de Quito, es preciso atravesarlo en Taravita, pues su anchura no permite vado, ni puente.

AMAGUNTICK, Estanque ó Laguna de la Nueva Francia, en los confines de la Nueva Inglaterra.

AMAIA, Pueblo de la Provincia y Corregimiento de Chayanta ó Charcas, en el Perú.

AMAIALUI, Pueblo y Asiento de minas de oro de la Provincia y Corregimiento de Chayanta ó Charcas, en el Perú, anexo al Curato de Amaya.

AMAIAPAMPA, Pueblo de la Provincia y Corregimiento de Chayanta ó Charcas, en el Perú, anexo al Curato de Chayantacas.

H 2 AMAIU-

AMAIUCA, Rio pequeño de la Provincia y País de las Amazonas. Nace en el territorio que hay entre los Indios Payaguas y Cobachis. Corre con inclinación al S S E, y entra en el Marañón, muy cerca de la boca del caudaloso Napo.

AMAJUNO, Rio pequeño de la Florida. Corre al O, y sale al mar frente de la Isla del Anclote.

AMAMAZOS, Nacion de Indios bárbaros, al N de la Ciudad de Guanuco, en el Perú, confina con la de los Panataguas, y al S O con la Cordillera Real de los Andes.

AMAMBAI, Cordillera de) Sierra de la Provincia y Gobierno del Paraguay. Se extiende muchas leguas del N N O, al S S E, y sus montes abundan en yerba del Paraguay.

Tiene este nombre tambien un Rio de la misma Provincia, que nace en el territorio de los Indios Monteses; corre al E, y entra en el Paraná, frente de la Isla grande del Salto.

AMANA, Pueblo de la Provincia de Barcelona, y Gobierno de Cumaná, situado á orilla del rio de su nombre, al N de la Mesa de Guampa.

Tambien hay un rio de este nombre, en la misma Provincia y Gobierno; el

qual nace al pie de los cerros del Bergantin: corre ácia el E, y entra en el de Guarapiche.

AMANALCO, S. Gerónimo de) Pueblo y Cabecera de Partido de la Alcaldía mayor de Metepeque, en Nueva España. Tiene 1224 familias de Indios.

AMANIBO, Rio del País de las Amazonas, ó Guayana, en la parte que peseen los Holandeses: corre al N haciendo varios torcos, y sale al mar cerca de la laguna de Iracubo.

AMANIQUE, Rio de la Provincia y Gobierno de Mainas, en el Reyno de Quito. Nace en el territorio de los Indios Plateros: corre del E al O, y entra en el rio Perene ó antiguo Marañón.

AMANTANE, San Miguel de) Isla de la gran laguna de Chucuito, perteneciente á la Provincia de Paucarcolla, en cuya altura hay unos llanos donde se ven, aunque maltratados de las injurias del tiempo, algunos Pueblos grandes; con la particularidad de ser las casas uniformes fabricadas de piedra, bóvedas de lo mismo, azoteas y plazas; todo muy regular y primorosamente construido. Esta Isla, que tiene tres leguas de circunferencia está llena de huertas y jardines, que

AM

qual nace al pie de los cerros del Bergantin : corre ácia el E , y entra en el de Guarapiche.

AMANALCO , S. Gerónimo de) Pueblo y Cabecera de Partido de la Alcaidia mayor de Metepeque, en Nueva España. Tiene 1224 familias de Indios.

AMANIBO , Rio del Pais de las Amazonas , ó Guayana , en la parte que peseen los Holandeses : corre al N haciendo varios rios , y sale al mar cerca de la laguna de Iracubo.

AMANIQUE , Rio de la Provincia y Gobierno de Mainas , en el Reyno de Quito. Nace en el territorio de los Indios Plateros : corre del E al O , y entra en el rio Perene ó antiguo Marañon.

AMANTAKE , San Miguel de) Isla de la gran laguna de Chucuito , perteneciente á la Provincia de Paucarcolla , en cuya altura hay unos llanos donde se ven, aunque maltratados de las injurias del tiempo , algunos Pueblos grandes ; con la particularidad de ser las casas uniformes fabricadas de piedra , bóvedas de lo mismo , azoteas y plazas ; todo muy regular y priurosamente construido. Esta Isla , que tiene tres leguas de circunferencia está llena de huertas y jardines , que

AM

producen frutas , hortalizas y flores.

AMANTARA , Isla pequeña de la laguna Titicaca , perteneciente á la Provincia y Gobierno del Chucuito , cerca del Estrecho de Capachica.

AMANTATA , Rio de la Provincia y Corregimiento de Carabaya , en el Perú. Nace en el valle de Inaguana , al S del Pueblo de Cuyocuyo , y corre ácia el N , formando un arco para entrar en la Cabecera del de Inambari.

AMAONAS , San Felipe de) Pueblo de la Provincia y Gobierno de Mainas , en el Reyno de Quito. Está á orilla del Rio Nanai.

AMAPAES , Nacion bárbara de Indios feroces , en la Nueva Andalucia , al Poniente del rio Orinoco , y cerca del monte de Paria ; habitan entre los rios Catury , Cayari y Meta , conifantes de los Isaperices , con los quales estan en guerra continua ; son valientes y atrevidos , pero sinceros y fieles ; viven de la caza y de la pesca , y sus armas son arcos y flechas , que untan con veneno muy activo hecho de yervas : el territorio se llama Amapaya , y está comprehendido en la Provincia de Paria.

AMAPALA , Pueblo de la Provincia y Gobierno de

AM

61

Nicaragua , en el Reyno de Guatemala , situado en una lengua ó punta de tierra que sale al mar del Sur , á distancia de 4 leguas de la Villa de San Miguel.

AMAPILCAN , Pueblo de la Alcaidia mayor de Tlapa , en Nueva España ; tiene 15 familias de Indios.

AMARCUCHO , *alias* Tamberia) Pueblo de la Provincia y Corregimiento de Cajamarca , en el Perú.

AMARETE , Pueblo de la Provincia y Corregimiento de Larecaja , en el Perú , anexo al Curato de Charazani.

AMARGOS , Isla de la Costa del Reyno de Chile , á la boca ó entrada del rio de Valdivia , donde hay un Castillo del mismo nombre.

AMARGOSO , Rio de la Provincia y Capitania de Rio Grande , en el Brasil. Nace cerca de la Costa , corre al N , y sale al mar por una dilatada boca , entre la Punta de Taburon , y la de Mello.

AMARILLO , Rio de la Provincia y Corregimiento de Loja , en el Reyno de Quito. Nace al pie de la sierra , cerca del Pueblo de Saraguro : corre al O , y entra en el de Tumbes.

AMARISCOGIN , Rio de la Provincia de Continent , una de las quatro de

la Nueva Inglaterra : nace de

de dos lagunas pequeñas, en la de Hampshire, corre al S, luego al E, vuelve después á seguir su primer rumbo, y finalmente, inclinándose al S E se une con el de Kenebec, en su boca ó salida al mar.

AMARO, Juan) Villa de la Provincia y Capitanía de la Bahía de todos Santos, en el Reyno del Brasil, fundada el año de 1668, por un Caballero Portugues de este nombre, en virtud de concesion de propiedad que le hizo el Rey Don Pedro, en premio de lo que habia servido en aquella Conquista; y luego la vendió al Coronel Manuel Araujo de Aragon, cuyos descendientes la poseen hoy. Es de corta Poblacion y comercio, situada cerca del rio Longoribo.

Otro Pueblo hay de este nombre, con la denominacion de Mina de Luis Amaro, en el territorio de Guayazas, del mismo Reyno, situado á orilla de un rio que entra en el de Tocantines.

Otro en la Provincia y Capitanía de Puerto Seguro, en el mismo Reyno, situado en la Costa á orilla del Puerto de la Capital en la parte opuesta.

Otro en la Provincia y Capitanía de Pernambuco, situado en la Cabecera del

rio de Antonio Grande, al N N E del Pueblo de San Sebastian Novo.

Otro llamado San Amaro el Velho ó Viejo, en la misma Provincia y Capitanía que el antecedente.

Otra Villa en la Provincia y Capitanía de San Vicente, en el mismo Reyno, situada á orilla de la Bahía de este nombre.

Una Isla pequeña cerca de la Costa de esta última Provincia, donde tienen los Portugueses un Fuerte ó Castillo con nombre de la Cruz. Está al lado de la Bahía de San Vicente.

AMARUCA, Pueblo de la Provincia de Guayana y Gobierno de Cumaná, uno de los de las Misiones que tienen en ella los Padres Capuchinos Catalanes. Está al S de la Ciudad de Santo Tomas.

AMARUMAIU, Rio caudaloso del Reyno del Perú, que nace en la gran cordillera de los Andes, en 13 grad. 30 lat. aust. Pasa por la Provincia de Mojos, después de un dilatado curso de muchas leguas por tieras y parages desconocidos, mudando de nombre en todos ellos, entra en el Marañon, en 4 grad. 36 de latitud austral.

AMASARENDO, Pueblo de la Provincia y Capitanía de Parayba, en el

Bra-

Brasil,

Costa.

AMA
blo de
caldia n
el Reyno

AMA
Cabecer
Alcaldi
pec, en
tuado e
cerro; h
de Indio
al S E

Otro
te nom
de Parti
Alcaldi
es de
Tiene 1
y está p
al Orien

AMA
de) Pu
de Parti
Alcaldi
vaca,

tiene 43

AMA
blo de l
tido y
Tlapa,
con 62
y está 2
su Capit

AM
Christó
Reyno d
do en e
de Pino
xicana s
letras, 1

de Antonio Grande , al N E del Pueblo de San Estian Novo.

Otro llamado San Amal Velho ó Viejo , en la Provincia y Capitania que el antecedente.

Otra Villa en la Provincia y Capitania de San Vicente , en el mismo Reyno , situada á orilla de la Bahía de este nombre.

Una Isla pequeña cerca de la Costa de esta última Provincia , donde tienen los Portugueses un Fuerte ó Castillo con nombre de la Cruz. Está al lado de la Bahía de San Vicente.

AMARUCA , Pueblo de Provincia de Guayana y Gobierno de Cumaná , uno de los de las Misiones que hacen en ella los Padres Puchinos Catalanes. Está á S de la Ciudad de Santo Tomas.

AMARUMAIU , Rio caudaloso del Reyno del Perú , que nace en la gran cordillera de los Andes , en 13 grad. 30 lat. aust. Pasa por Provincia de Mojos , desde de un dilatado curso muchas leguas por tierros y parages desconocidos , usando de nombre en todos ellos , entra en el Marañon , en 4 grad. 36 de latitud austral.

AMASARENDO , Pueblo de la Provincia y Capitania de Parayba , en el Bra-

Brasil , situado cerca de la Costa.

AMATENANGO , Pueblo de la Provincia y Alcaldía mayor de Chiapa , en el Reyno de Goatemala.

AMATEPEC , Pueblo y Cabecera de Partido de la Alcaldía mayor de Zultepec , en Nueva España , situado en la cumbre de un cerro ; es de temperamento frio ; habitanlo 80 familias de Indios , y está 12 leguas al S E de su Capital.

Otro Pueblo hay de este nombre en la Cabecera de Partido de Totontepec , y Alcaldía mayor de Villalta ; es de temperamento frio ; Tiene 15 familias de Indios , y está poco mas de 7 leguas al Oriente de su Capital.

AMATICLAN , S. Luis de) Pueblo de la Cabecera de Partido de Huitepec , y Alcaldía mayor de Cuernavaca , en Nueva España ; tiene 43 familias de Indios.

AMATINCHAN , Pueblo de la Cabecera de Partido y Alcaldía mayor de Tlapa , en Nueva España , con 62 familias de Indios , y está 2 leguas al N E de su Capital.

AMATITLAN , San Christóbal de) Pueblo del Reyno de Goatemala , situado en el valle de Mixto ó de Pinola. En lengua Mexicana significa *Ciudad de letras* , porque en ella acos-

tumbraban sus naturales grabar en cortezas de árboles , y enviarlas á gran distancia.

Tiene unos baños excelentes medicinales , muy acreditados para curar varias enfermedades. Hace gran comercio de la sal que se coge todas las mañanas de la orilla de una laguna que purifican. Tiene una Plaza grande de mercado , con una Iglesia magnífica , y un Convento de Religiosos Dominicos de los mas suntuosos que hay en aquel Reyno : Es celebre por haberse descubierto en él la curacion del cancer comiendo lagartijas crudas. Los Indios usaban este remedio desde el tiempo de su gentilidad , y se experimentó por los Europeos el año de 1780.

Otro Pueblo hay del mismo nombre en esta Provincia , distinto del antecedente.

AMATLAN , Santa Ana de) Pueblo de la Cabecera de Partido y Alcaldía mayor de Tanzitaro , en Nueva España , situado á la falda de la sierra de este nombre. Es de temperamento cálido , habitado por 60 familias de Indios , 29 de Españoles y 12 de Mestizos y Mulatos. Podria tener doble número de gente segun lo grande que es su comercio de frutas y semillas en que abunda. Tiene un Convento de Re-

Religiosos de San Francisco, en cuya Iglesia se venera con magnífico culto una Imágen de Christo crucificado, con el titulo del Milagro, por el que se experimentó el tercer dia de Pasqua de Resurreccion, del año de 1739, que estando colocada en casa de unos Indios del Pueblo de Xalapa, empezó á las tres de la tarde á estremecerse la Efigie, como queriendo desprenderse de la Cruz. Admirados los que estaban allí, convocaron á los vecinos, que vieron con la misma admiracion repetir los movimientos, durando hasta las seis de la tarde que acudió el Cura, y constando á todos el prodigio, traxeron la Imágen en procesion á la Iglesia; y colocada en el Altar mayor, repitió por tres veces el movimiento; cuyo caso está autenticado en este Pueblo, que dista 14 leguas al Poniente de su Capital.

Otro hay del mismo nombre con la advocacion de San Luis, de la Cabecera de Partido y Alcaldía mayor de Miahuatlan, en el mismo Reyno. Tiene 380 familias de Indios, incluso los de sus Barrios; y así en estos como en él se coge una frutilla, como ave-llanas pequeñas, que llaman *Coatecos* ó *Tepehilotes*, de

mucha consistencia, de los quales tornan cuentas y hacen Rosarios engebados y pintados con diversas cifras de Jesus, Maria y Joseph, ó motes del *Magnificat*, tan permanentes, que muchos han creído que los producen así los árboles, y de ellos en cajoncitos se trae porcion á España. Está 2 leguas al N de la Capital.

Otro de las Misiones que tiene la Religion de San Francisco, en la Alcaldía mayor de Juchipila, á corta distancia del rio grande de Guadalupe; dista de su Capital 10 leguas al N O.

Otro de la Cabecera de Partido de Tepoxtlán y Alcaldía mayor de Cuernavaca.

Otro que es Cabecera de Partido de la Alcaldía mayor de Guachinango. Tiene 460 familias de Indios.

Otro con la advocacion de los Reyes, de la Alcaldía mayor de Córdoba, anexo al Curato de la Punta. Tiene 220 familias de Indios que cultivan muchas frutas y legumbres por la fertilidad que da al terreno el caudaloso rio de Truchas: está 2 leguas cortas al S de su Capital.

Otro con la advocacion de San Joseph, Cabecera de Partido de la Alcaldía mayor de Zacatlán. En él y en los Barrios de su dis-

trito es familia

Otro de San cera de mayor c de temp tuado á loso rio bre, fi Capital de Indio E de la

Otro Partido de Izat de Agu Capital.

AMA Articulo

AMB de la ju caima y

quita, c de Grana lla del

Magdale abundan pios de

que es son: ca yucas y ce allí un

festia de patas y 100 vecin al SO d

AMB Provincie de Caxata

AMB Provincie de Lareca Tom. I

AM

ucha consistencia , de los tales tornean cuentas y cen Rosarios engebados y ntados con diversas cifras Jesus , Maria y Joseph , motes del *Magnificat*, tan permanentes , que muchos en creído que los producen así los árboles , y de los en cajoncitos se trae porcion á España. Está 2 leguas al N de la Capital.

Otro de las Misiones que ene la Religion de San Francisco , en la Alcaldía mayor de Juchipila , á corta distancia del rio grande de Guadalupe; dista de su Capital 10 leguas al N O.

Otro de la Cabecera de Partido de Tepoxtlán y Alcaldía mayor de Cuernavaca.

Otro que es Cabecera de Partido de la Alcaldía mayor de Guauhinango. Tiene 460 familias de Indios.

Otro con la advocacion de los Reyes , de la Alcaldía mayor de Córdoba, anexo al Curato de la Punta. Tiene 220 familias de Indios que cultivan muchas frutas y legumbres por la fertilidad que da al terreno el caudaloso rio de Truchas ; está 2 leguas cortas al S de su Capital.

Otro con la advocacion de San Joseph , Cabecera de Partido de la Alcaldía mayor de Zacatlán. En él y en los Barrios de su distri-

AM

trito estan avecinadas 248 familias de Indios.

Otro con la advocacion de San Pedro , de la Cabecera de Partido y Alcaldía mayor de Comalapa. Es de temperamento cálido, situado á la orilla del caudaloso rio que tiene este nombre , fué antiguamente la Capital : tiene 150 familias de Indios, y está 2 leguas al E de la Capital.

Otro en la Cabecera de Partido , y Alcaldía mayor de Izatlan : está 12 leguas de Agualulco , que es la Capital.

AMAZONAS. Véase el Artículo *Marañon*.

AMBALEMA , Pueblo de la jurisdiccion de Tocaima y Gobierno de Mariquita , en el Nuevo Reyno de Granada , situado á orilla del rio grande de la Magdalena ; produce con abundancia los frutos propios de su temperamento, que es muy cálido ; como son : cañas dulces , maiz, yucas y plátanos : se padece allí una intolerable molestia de mosquitos , garrapatas y culebras , y tendrá 100 vecinos: dista 12 leguas al S O de Santa Fe.

AMBANA. Pueblo de la Provincia y Corregimiento de Caxatambo , en el Perú.

AMBAR , Pueblo de la Provincia y Corregimiento de Larecaja , en el Perú.

Tom. I.

AM 65

AMBARGASTA , Pueblo de la Provincia y Gobierno del Tucuman , en el distrito y jurisdiccion de la Ciudad de Santiago del Estero , de donde dista 52 leguas.

AMBATO , Asiento de) Partido y distrito de la Provincia y Corregimiento de Riobamba , de que es parte en el Reyno de Quito ; de muy buen temperamento .

sano , de buenos ayres , y la tierra tan pingue en granos y frutos , que en un mismo dia están en ella sembrando, segando y trillando. Las cosechas son abundantes y de la mejor calidad : tiene tambien muchos plantíos de cañas , de que se fabrica azucar , est.mada con preferencia á las de las demas Provincias ; muchas frutas delicadas y exquisitas , abundancia de cochinilla , que emplean para los tintes , y fuera mas copiosa y exquisita, si se aplicaran al cultivo y beneficio de ellas. La Capital tiene el mismo nombre: está fundada á orilla de una quebrada inmediata á un caudaloso rio ; es de benigno y sano temperamento , abundante de carnes y frutos muy regalados ; los edificios son hermosos : tiene , ademas de la Iglesia Parroquial ,

que es muy buena y grande, dos Ayudas de Parroquia y un Convento de la Religion

I de

de San Francisco: el año de 1698 se arruinó enteramente, por haber reventado el volcan de Cotopaxi, que tiene cerca, y al mismo tiempo el Cerro Nevado ó Paramo de Carguiraso, desahando un rio de lodo ó cieno, que inundó todo el terreno, agostó los sembrados y mató el ganado que pacia en los parages por donde dirigió su curso, de que se conservan señales y varias aberturas ó grietas de la tierra, particularmente una de 4 á 5 pies de ancho y casi una legua de largo, que corre N S á este rumbo de la Villa; pero la fertilidad y gran comercio que tiene, la han hecho mejor que ántes. Hacen en diferentes casas unas roscas de pan, tan blanco y exquisito, que no hay quien no las prefiera á los mas delicados vizcochos, y de ellas hacen una gran saca, aun para Pueblos muy distantes, sin que en ninguno las hayan podido imitar, aunque han llevado de este la harina y agua: está 18 leguas de Quito y 4 de la Tagunga. Lat. 1 grado y 13 minutos.

Tiene el mismo nombre un rio de la Provincia y Corregimiento de Riobamba, cerca de la Capital antecedente; corre con tanta violencia y caudal de aguas, que no dexando badearse, es pre-

ciso pasarlo por un puente muy fuerte de madera, asegurado con gruesas cadenas de fierro; luego se junta con otros, y forman un rio caudaloso llamado Patate.

Un cerro de la Provincia y Gobierno del Tucuman, en el Perú, en la jurisdiccion de la Ciudad de Catamarca, al Poniente de ella; es grande y famoso, no tanto por los vestigios de ricas minas que tiene, quanto por los terribles bramidos que en él causa el ayre con frecuencia, y producen grandes estremecimientos.

AMBOCAS, San Lucas de) Pueblo de la Provincia y Corregimiento de Loja, en el Reyno de Quito.

AMBOL, San) Rio pequeño de la Provincia y Gobierno de Buenos Ayres: corre al O y entra en el de la Plata, junto á la Villa de Santa Lucia.

AMBROSIO, San) Pueblo pequeño ó Barrio de la Cabecera de Partido de Ocúla y Alcaldía mayor de Marinalca en Nueva España.

Tiene el mismo nombre un valle de la Provincia y Gobierno de Venezuela, entre Mérida y Tocuyo, llamado así por Ambrosio de Alínguer, que fué el primero que entro en él en 1529. A su inmediacion habitan los Indios bárbaros Xuruaras y Corominos: el terreno es llano,

no, Fé
maiz,
granos
cañas d
muy aq
hacer az
lido y
Levante
montes
Poniente
gota.

AME
la Provi
to de la
el Rey:
á orilla
del Pue

AME
la Cabe
San Juan
mayor
Nueva
Curato
Tequisq
millas d

AME
becera d
caldía m
Nueva I
millas d
tizos, y
comercia
nado d
abastecer
su distri
ciendas
cabrio:
de su Ca

Otro
de Parti
yor de
Reyno;
templad

AM

pasarlo por un puente fuerte de madera, ascendido con gruesas cadenas de fierro; luego se junta con otros, y forman un río caudaloso llamado Patate.

Un cerro de la Provincia de Tucumán, en la jurisdicción de la Ciudad de Cataamarca, al Poniente de ella; grande y famoso, no tan por los vestigios de ricas minas que tiene, quanto por los terribles bramidos que él causa el ayre con frecuencia, y producen grandes estremecimientos.

AMBOCAS, San Lucas (e) Pueblo de la Provincia de Corregimiento de Loja, en el Reyno de Quito.

AMBOL, San) Río pequeño de la Provincia y Gobierno de Buenos Ayres: corre al O y entra en el de la Plata, junto á la Villa de Santa Lucia.

AMBROSIO, San) Pueblo pequeño ó Barrio de la Cabecera de Partido de Ocuila y Alcaldía mayor de Marinalco en Nueva España.

Tiene el mismo nombre un valle de la Provincia y Gobierno de Venezuela, entre Mérida y Tocuyo, llamado así por Ambrosio de Alínguer, que fué el primero que entro en él en 1529. A su inmediación habitan los Indios bárbaros Xuruaras y Corominos: el terreno es llano,

AM

no, fértil y abundante de maiz, y de toda especie de granos, como de algodón y cañas dulces, que por ser muy aquosas no sirven para hacer azucar, el clima es cálido y poco sano, tiene á Levante la cordillera de los montes de San Pedro, y á Poniente la de los de Bogota.

AMBUQUI, Pueblo de la Provincia y Corregimiento de la Villa de Ibarra, en el Reyno de Quito, situado á orilla del río Mira-cerca, del Pueblo de Pimampiro.

AMEALCO, Pueblo de la Cabecera de Partido de San Juan del Río y Alcaldía mayor de Queretaro, en Nueva España, anexo al Curato de Santa Maria de Tequisquiapan: tiene 38 familias de Indios.

AMECA, Pueblo y Cabecera de Partido de la Alcaldía mayor de Autlan, en Nueva España; tiene 40 familias de Españoles y Mestizos, y 43 de Indios, que comercian en semillas y ganado de cerda, del qual abastecen la jurisdicción; en su distrito hay varias haciendas de ganado mayor y cabrio: está 30 leguas al N de su Capital.

Otro hay de la Cabecera de Partido y Alcaldía mayor de Tala, en el mismo Reyno; de temperamento templado, fértil en todo gé-

AM

67

nero de semillas, frutas y legumbres; á su inmediación tiene á el Poniente la gran hacienda de San Nicolas, y al Oriente la de Cabezon, ademas de otras muchas que hay á la orilla del río que va á la Villa de la Purificación: está 8 leguas al O S O de su Capital.

AMECAMECA, Pueblo y Cabecera de Partido de la Alcaldía mayor de Chalco, en Nueva España, situado á la falda de la montaña que sube al volcan de la nieve, por lo qual es de temperamento sumamente frío: todo su distrito está poblado de haciendas muy fértiles, y en una de ellas nació la célebre Sor Juana Ines de la Cruz, Poetisa Mexicana, bautizada en la Parroquial de este Pueblo, que tiene 570 familias de Indios y algunas de Blancos: está 3 leguas entre Oriente y S de su Capital.

AMECAQUE, Pueblo de la Cabecera de Partido de Calpa y Alcaldía mayor de Atrisco, en Nueva España; tiene 273 familias de Indios, y está 5 leguas al S O de su Capital.

AMELIE, Condado de la Provincia y Colonia de Virginia, en la América Septentrional, está entre varios rios y confina por el N con el de Cumberland al E con el del Principe Jorge, y

al S y O con el de Lunenburg.

Tiene el mismo nombre una Isla situada 7 leguas al N de la Ciudad de S. Agustín, sobre la Costa del E de la Florida; es de casi 2 millas de ancho y 13 de largo, distante 1 legua del rio de San Juan.

Un Pueblo de la misma Provincia, situado á orilla del rio Congari.

AMENGOACA, Rio de la Provincia y Gobierno de Mainas, en el Reyno de Quito: nace en el territorio de los Indios Uniguesas, corre del O al E, y torciendo su curso al N entra en el de Ucayale.

AMERICA; Indias ó Nuevo Mundo, una de las quatro partes de él, la mayor, mas rica y mas poblada en tiempo de los Indios, fértil y abundante de quanto es necesario para las necesidades y regalo de la vida humana: está quasi rodeada del mar, y solo es continente ácia el Polo Artico, cuyos limites se ignoran: fue desconocido de los antiguos este inmenso País, que tiene cerca de 200 leguas de longitud, hasta que lo descubrió Christóbal Colon Genoves, en servicio de los Reyes Católicos, Don Fernando el V, y Doña Isabel, en quatro viages consecutivos, que empezó sa-

liendo del Puerto de Palos de Moguer, con 3 Caravelas y 90 hombres, el año de 1491, en que tuvo que vencer increíbles dificultades; primero en convencer al comun de los Españoles que se opusieron á sus ideas teniendo por quimera la existencia de los Países que proponia hallar; y después en el viage para sosegar la gente que lo acompañaba, y quiso matarle cansada de los trabajos y riesgos de tan dilatada navegacion: llamóse impropriadamente América, por el célebre Piloto Florentin Américo Vesputio, que descubrió el Continente, al S de la Línea Equinoccial: algunos quieren que ántes lo descubriese Sancho de Huelva, arrebatado de una tempestad, el año de 1484: los Ingleses dicen que el de 1170 ó 1190 la descubrió un tal Madoc ó Madocro, hijo ó hermano de Ousenquith, Principe de Gales, que en dos viages á la Virginia, Florida, Canadá y Mexico, llevó Colonos Ingleses; pero todo esto es una invencion. Este País ha producido y produce muchísimo oro, plata, y demas metales y piedras preciosas, infinitas yerbas, plantas, frutos, raices, peces, aves y animales no conocidos, ni vistos hasta entónces, muchí-

chis
ras e
enora
tador
entre
multi
vincia
eran t
yor p
País,
blado
poseer
fuéron
Conqu
pues, l
zas, s
ferente
ses, In
Holand
ses. D
en Sept
rial, p
ma, ó
parte S
da hast
desde 1
hasta 5
Reynos
Californ
vo Mex
nada, T
é Islas d
Cuba, J
co y den
te Meric
de 12 g
les á 60
quese co
Firme,
vo Reyn
Nueva A
Chile,
País de l

do del Puerto de Palos Moguer , con 3 Caravely 90 hombres , el año 1491 , en que tuvo que vencer increíbles dificultades ; primero en convencer comun de los Españoles e se opusieron á sus ideas viendo por quimera la existencia de los Países que se oponia hallar ; y despues el viage para sosegar la gente que lo acompañaba , quiso matarle cansada los trabajos y riesgos de dilatada navegacion: llámase impropriamente América , por el célebre Piloto Lorentin Américo Vesputo , que descubrió el Continente , al S de la Línea equinoccial : algunos quieren que antes lo descubriera Sancho de Huelva , arrebatado de una tempestad , el año de 1484 : los Ingleses dicen que el de 1170 ó 1190 descubrió un tal Madoc Madocro , hijo ó hermano de Ousenquisneth , Principe de Gales , que en dos viages á la Virginia , Florida , Canadá y México , llevó Colonos Ingleses ; pero todo esto es una invencion. Este País ha producido y produce muchísimo oro , plata , y demas metales y piedras preciosas , infinitas yerbas , plantas , frutos , raíces , peces , aves animales no conocidos , muchos hasta entónces , muchí-

chísima variedad de maderas exquisitas , algunas de enorme grandeza : sus habitantes , aunque diferentes entre sí por la innumerable multitud de Naciones y Provincias de que se compone , eran todos idólatras. La mayor parte de este inmenso País , que está casi des poblado por su grandeza , lo poseen los Españoles , que fueron sus descubridores y Conquistadores ; pero despues , llevados de las riquezas , se establecieron en diferentes partes los Franceses , Ingleses , Portugueses , Holandeses y Dinamarqueses. Divídese la América en Septentrional y Meridional , por el Istmo de Panamá , ó de Tierra Firme. La parte Septentrional conocida hasta hoy , se extiende desde 11 grados de latitud hasta 5 , y comprehende los Reynos de Nueva España , California , Luisiana , Nuevo Mexico , Virginia , Canadá , Terranova , Florida , é Islas de Santo Domingo , Cuba , Jamayca , Puertorrico y demas Antillas. La parte Meridional se dilata desde 12 grados Septentrionales á 60 Meridionales , en que se comprehende la Tierra Firme , el Darien , el Nuevo Reyno de Granada , la Nueva Andalucia , el Perú , Chile , Paraguay , Quito , País de las Amazonas , Bra-

sil , y Tierras Magallánicas ó de los Patagones : sus mayores montañas son las de la gran Cadena ó Cordillera de los Andes , que corre del N al S , desde el Istmo de Panamá , hasta el Cabo de Hornos , y desde allí el Estrecho de Magallanes. El monte Chimborazo es el mas alto de quantos se conocen hasta hoy en todo el mundo , y los otros , especialmente en Quito , son de extraordinaria grandeza , siempre cubiertos de nieve : bañan tambien la América los mayores rios del Universo ; como son : los de Amazonas , Orinoco , Magdalena , Atrato , la Plata , Esmeraldas , Jencyro , Negro , Coca , Ucayale , Cauca , Putumayo , Beni , Madera , Napo , Paraná , Pilcomayo , Missisipi , San Lorenzo , &c. Las naciones bárbaras son innumerables en todas partes , y viven como fieras entre los montes , bosques y lagunas , sin cabeza , gobierno , ni leyes , y algunas de ellas son caribes ó antropofagos , esto es , comedores de carne humana , y todas generalmente viven de la pesca y de la caza. El idioma es tan vario como las naciones. Sin embargo , las mas universales son en el Perú , la Quechua y la Aymará , y en Nueva España la Mexicana.

La idolatría entre los bárbaros, y la Religión Católica en los Países conquistados son las mas dominantes. Algunas adoran al Sol, Luna y Estrellas; pero confiesan y conocen que hay un Ser superior que las hizo y conserva: creen la inmortalidad del alma, el premio y el castigo en el otro mundo, y al comun enemigo que llaman Zupay, el Diluvio universal, y otras muchas verdades, aunque envueltas entre mil errores, y desfiguradas con cuentos y fábulas, que saben por tradicion de sus mayores. Otros mas incultos no adoran nada, ó hacen poco caso de sus ídolos, que elixen entre las plantas, las serpientes, los quadrúpedos; pero todos tienen en confuso alguna luz, que les da á conocer una cosa que no pueden explicar; pero que respetan y temen. La mayor parte usa la poligamia, y tiene sus ceremonias en el matrimonio y los funerales; mas todos, sin excepcion, son dados á la borrachera, y tienen diferentes bebidas fuertes, que hacen de verbas, raíces, frutas, &c. Por lo comun son fuertes, robustos, parcos, liberales, fieles, compasivos, sufridos y taciturnos, pero vengativos, zelosos, luxuriosos y estólicos, de co-

lor obscuro, los cabellos negros y largos, carirredondos, ó aspecto triste, sin barbas, y de buena estatura y complexion. Hay algunos, no obstante, que son de buen color, de semblante alegre y aspecto señorial, y entre las mugeres no faltan la gracia y la alegría. Ademas de los Indios habitan la América los Europeos, que se han establecido en ella desde que la conquistaron, y los hijos de estos, que se conocen con el nombre de criollos, llamando á los otros chapetones en el Perú, y Cachupines en Nueva España. Los negros, que en número muy considerable se llevan de las Costas de Africa, y se venden por esclavos para trabajar en el cultivo de las cañas, de que hacen azucar, en las minas de oro y plata, y demas trabajos, la mezcla que resulta de ellos llaman castas, que son los *Mestizos*, hijos de Español y de India: los *Mulatos* de Español ó blanco, y de Negra y otras, que tienen los nombres de *Zambo*, *Cholo*, *Puchuela*, *Salta atras*, *Tente en el ayre*, *Quarteron*, *Quinteron*, &c. Abundan en este País el oro, la plata, cobre; azufre, fierro, antimonio, azufre, nitro, plomo, imán, y mármoles de todas especies y colores: hay diamantes,

rubies
tistas,
cristal
demas
minera
pesca
que se
En las
ce todo
frutas
plantas
adema
propia
mo el
mienta
nilla,
especie
del Br
quina
azibar
rosos,
sinas y
El mín
creible
estima
de cab
ropa. I
dan los
osos.
tos ó c
neros,
campos
boras y
tamaño
y color
como
animal
ma es
la situa

AM

oscuro, los cabellos negros y largos, carirredondos, de aspecto triste, sin bigotes, y de buena estatura y complexion. Hay algunos, obstante, que son de buen color, de semblante alegre y aspecto señorial, y entre las mugeres no faltan gracia y la alegría. Ademas de los Indios habitan en América los Europeos, que se han establecido en ella desde que la conquistaron, y los hijos de estos, que se conocen con el nombre de criollos, llamando a otros otros chapetones en el Perú, y Cachupines en Nueva España. Los negros, que en número muy considerable se llevan de las Costas de Africa, y se venden por esclavos para trabajar en el cultivo de las cañas, de que sacan azúcar, en las minas de oro y plata, y demas trabajos, la mezcla que resulta de ellos llaman castas, que son los *Mestizos*, hijos de Español y de India: los *Mulatos* de Español ó blanco, y de Negra y otras, que tienen los nombres de *Zambos*, *Cholo*, *Puchuela*, *Sala*, *atrás*, *Tente en el ayre*, *Quarteron*, *Quinteron*, &c. Abundan en este Pais el oro, la plata, cobre; azufre, fierro, antimonio, azufre, nitro, plomo, imán, y diamantes de todas especies y colores: hay diamantes,

ru-

AM

rubies, esmeraldas, amatistas, granates, alabastro, cristal de roca, y todas las demas piedras preciosas y minerales, ademas de la pesca de preciosas perlas, que se hace en varias partes. En las campiñas se produce todo género de granos, frutas, legumbres, yerbas, plantas y flores de Europa, ademas de otras infinitas, propias de aquel clima, como el cacao, la canela, pimienta, zarzaparrilla, vainilla, grana, tabaco, mil especies de bálsamos, palo del Brasil, de Campeche, quina, sazafras, aloës ó azibar, inciensos muy olorosos, gomas, cortezas, resinas y yerbas medicinales. El número de ganados es increíble, y merece singular estimacion la raza ó casta de caballos y mulas de Europa. En sus bosques abundan los tigres, leopardos y osos. en los rios los lagartos ó caymanes, y mil géneros de peces; y en los campos hay multitud de víboras y culebras, de tantos tamaños, calidades, formas y colores, que es indecible, como de otros insectos y animales venenosos. El clima es vario, á medida de la situacion de la tierra y de

AM

71

los lugares. En los valles y llanuras, y á las orillas del mar por lo regular hace gran calor: en las pendientes ó faldas de los montes, en los campos y tierras altas casi siempre es un clima benigno y templado: concurriendo á esto baxo de la Línea Equinoccial no me- nos las copiosas lluvias; que los vientos y nieves de las montañas inmediatas, donde el frio es intensísimo. La parte que posee el Rey de España, y es la mayor, se gobierna por quatro Virreyes, establecidos en Lima, Buenos Ayres, México y Santa Fe; en cuyos Articulos se hará la descripción, remitiéndonos á la del Cronista Antonio de Herrera, que es la mas puntual y completa.

En quanto á los primeros pobladores y antiguos habitantes de aquel Emisferio, y por donde pasaron allá desde el antiguo, nos remitimos á lo mucho que han discurrido sobre este problema tantos célebres Historiadores y Filósofos, siendo lo mas recibido hoy, que el paso se hizo por el mar de Ramstchala á la América Septentrional.

SE-



SERIE CRONOLÓGICA
DE LOS MAS CÉLEBRES DESCUBRIDORES
DE LA AMÉRICA.

Años.

- 1492 Christóbal Colon , Genoves , á 11 de Octubre descubrió , el primero , la Isla que llamó de San Salvador , en las Lucayas , y luego las demas.
- 1497 La Isla de la Trinidad , la Costa de la Nueva Andalucía.
- 1498 La Isla de la Margarita.
- 1502 Portobelo , nombre de Dios , el Rio de San Francisco con las demas Costas é Islas. Murió este hombre inmortal , digno de mejor fortuna , en 20 de Mayo de 1506 en Valladolid : y habiendo dispuesto en su testamento que se llevase su cuerpo embalsamado á la Isla de Santo Domingo , una de las Antillas mayores , se le puso este Epít. fio , excelente para aquellos tiempos :

*Hic locus abscondit praclari membra Columbi,
 Cujus praclarum nomen ad astra velat
 Non satis unus erat sibi mundus notus ; at orbem
 Ignotum priscis omnibus ipsa dedit
 Divitias summas terras dispersit in omnes,
 A. que animas caelo tradidit innumeras.
 Invenit Campos Divinis legibus aptos,
 Regibus & nostris prospera regna dedit.*

- 1497 Américo Vespucio descubre en el mes de Mayo la Costa de Paria , y de él toma nombre todo el Nuevo Mundo.
- 1498 Las Antillas , la Costa de Guayana , y la de Venezuela.
- 1501 La Costa del Brasil , la Bahía de Todos Santos y la Costa Oriental del Paraguay.
- 1503 Segunda vez la Costa del Brasil , el Ri. Curubata, le

AM



OLÓGICA

DESCUBRIDORES

ÉRICA.

, á 11 de Octubre des-
la que llamó de San Sal-
uego las demas.
Costa de la Nueva Anda-

os , el Rio de San Fran-
é Islas. Murió este hom-
mejor fortuna , en 20 de
d : y habiendo dispuesto
evase su cuerpo embalsa-
omingo , una de las An-
este Epít. fio , exclente

*aclari membra Columbi,
ad astra velut
mundus notus ; at orlem
ipse dedit
disparsit in omnes,
didit innumeras.
legibus aptos,
ira regna dedit.*

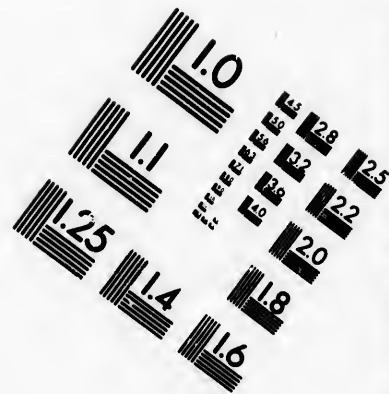
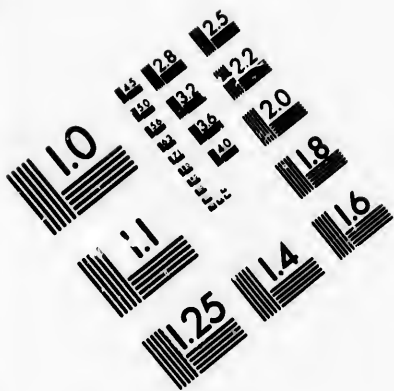
ore en el mes de Mayo la
ma nombre todo el Nue-

de Guayana , y la de Ve-





ahía de Todos Santos y la

el Brasil , el R: Curubata,
le





**IMAGE EVALUATION
TEST TARGET (MT-3)**



**Photographic
Sciences
Corporation**

23 WEST MAIN STREET
WEBSTER, N.Y. 14580
(716) 872-4503

1.0
1.6
1.8
2.0
2.2
2.5
2.8
3.2
3.6
4.0
4.5
5.0
5.6
6.3
7.1
8.0
9.0
10.0
11.2
12.5
14.0
16.0
18.0
20.0
22.5
25.0
28.0
32.0
36.0
40.0
45.0
50.0
56.0
63.0
71.0
80.0
90.0
100.0



1.0
1.1
1.25
1.5
1.6
1.8
2.0
2.2
2.5
2.8
3.2
3.6
4.0
4.5
5.0
5.6
6.3
7.1
8.0
9.0
10.0
11.2
12.5
14.0
16.0
18.0
20.0
22.5
25.0
28.0
32.0
36.0
40.0
45.0
50.0
56.0
63.0
71.0
80.0
90.0
100.0

**CIHM/ICMH
Microfiche
Series.**

**CIHM/ICMH
Collection de
microfiches.**



Canadian Institute for Historical Microreproductions / Institut canadien de microreproductions historiques

© 1983

1498

1501

1511

1512

1512

1514

1515

1517

1518

1519

1520

1521

1522

- el de la Plata y la Costa de los Pampas , en el Paraguay.
- 1498 Vicente Yañez Pinzon , Español , descubre á Tombal , Angra , el rio de las Amazonas y sus Islas. el Pará ó Marañon, y la Costa de Paria y Caribana.
- 1501 Rodrigo Galvan de Bastidas , Español , descubre la Isla Verde , Zamba , la Ciudad de Calamari , hoy Cartagena , el Golfo de Urabá , parte de la Costa Septentrional del Darien y la del Sinú.
- 1511 Juan Diaz de Solis , Español , descubre parte del curso del rio de la Plata , en el Paraguay.
- 1512 Vasco Nuñez de Balboa , descubre la Mar del Sur ó Pacífico , por el Itsmo de Panamá , el Golfo de S. Miguel.
- 1512 Juan Ponce de Leon , descubre la Florida.
- 1514 Gaspar de Morales descubre en la Mar del Sur las Islas de las Perlas y las del Rey.
- 1515 Pedrarias Dávila descubre la tierra de Panamá , el Cabo de Guerra , Cabo Blanco , y la Costa Occidental del Darien , hasta la Punta de Garachiné.
- 1517 Francisco Hernandez de Córdova , á Yucatan.
- 1518 Juan de Grijalba empieza el descubrimiento de Nueva España.
- 1519 Hernando de Magallanes , Portugues , descubre el Puerto y Rio de San Julian , y en 6 de Noviembre del siguiente de 1520 el Estrecho , á quien dió su nombre , y siguió descubriendo la tierra de los Patagones , la del Fuego , y el Mar Pacifico. Fué el primero que dió la vuelta al mundo de Levante á Poniente , en que gastó 3 años y 28 dias , volviendo á Europa en la misma nave , llamada Victoria , de la qual se dixo :

*Prima ego velivolis ambivi cursibus orbem
Magalliana nova sub duce ducta fretro.
Ambivi meritoque vocor Victoria: sunt mi
Vela , alao , pretium gloria , pugna mare.*

- 1522 Gil Gonzalez Dávila descubre por Nueva España la Mar del Sur ; y Andres Niño 652 leguas de Costa por la del Norte.
- 1524 Rodrigo Bastidas descubre á Santa Marta.
- 1525 Francisco Pizarro , Hernando de Luque y Diego de

- Almagro , hacen Compañía en Panamá y descubren el rio de San Juan , el Pais de Esmeraldas y la Costa de Manta.
- 1526 Francisco Pizarro descubre la tierra de Tumbes.
- 1526 Francisco de Montejo descubre á Yucatan.
- 1526 Sebastian Gaboto , Veneciano , descubre la Costa y tierra de Pernambuco , y mas de 200 leguas mas allá del rio Paraguay y del de la Plata.
- 1531 Garcia de Lerma , Español , descubre mucha parte del rio grande de la Magdalena , en el Nuevo Reyno de Granada.
- 1531 Diego de Ordaz descubre el gran rio Orinoco , y el Pais de los Caribes.
- 1531 Nuño de Guzman descubre la Nueva Galicia , llamada Xalisco.
- 1533 Francisco Pizarro , Marques de los Charcas y Atavillos ; descubre la Isla de Puná , Tumbes , Truxillo , la Costa del Perú , hasta Guanuco y Caxamarca.
- 1535 Descubre el rio Rimac , Pachacamac y la Costa de Lima.
- 1533 Pedro de Alvarado , y Hernando de Soto descubren al Cuzco y á Chimo.
- 1534 Sebastian Venalcazar descubre á Quito , los Pastos y parte de Popayan.
- 1535 Gonzalo Ximenez de Quesada , descubre á Bogotá , Tunja y todo el Pais de Cundinamarca , hoy Reyno de Santa Fe de Bogotá ó Nuevo Reyno de Granada.
- 1535 Diego de Almagro descubre á Atacama y Chile.
- 1535 Pedro de Mendoza , Portugues , descubre el resto del rio de la Plata , y el famoso Cerro de Potosí.
- 1539 Pedro de Valdivia descubre el resto del Reyno de Chile , el Pais de los Araucanos , Chiloe , la tierra de los Patagones , y la Costa Magallánica , al Poniente.
- 1540 Gonzalo Pizarro descubre los Rios Napo y Coca , y la Provincia de los Canelos.
- 1540 Pánfilo de Narvaez descubre el Nuevo México.
- 1540 Francisco de Orellana descubre el gran rio Marañon ó de las Amazonas.
- 1543 Domingo de Irala descubre los rios Paraguay y Guarani.

Al-

1566

1576

1578

1589

1601

1616

1617

1619

1670

C A

1509

1509

1510

1511

1511

1511

1511

1521

1522

1531

AM

en Panamá y descubren
de Esmeraldas y la Cos-

la tierra de Tumbes.

bre á Yucatan.

no, descubre la Costa y
de 200 leguas mas allá
Plata.

, descubre mucha parte
dalena, en el Nuevo

gran rio Orinoco, y el

e la Nueva Galicia, Ha-

es de los Charcas y Ata-
Puná, Tumbes, Tru-
hasta Guanuco y Caxa-

achacamac y la Costa de

ernando de Soto descu-

bre á Quito, los Pas-

sada, descubre á Bogo-
de Cundinamarca, hoy
gotá ó Nuevo Reyno de

e á Atacama y Chile.

gues, descubre el resto

famoso Cerro de Potosí.

e el resto del Reyno de
ucanos, Chiloe, la tier-
Costa Magallánica, al

los Rios Napo y Coca,
ellos.

re el Nuevo México.

bre el gran rio Marañon

re los rios Paraguay y

Al-

AM

AM

75

1566 Alvaro de Mendaña descubre las Islas de Sa-
lomon.

1576 Francisco Drake, Ingles, descubre la Cayana y la
Costa de la Guayana.

1578 Descubre las Islas del Estrecho de Magallanes, to-
da la Costa de Chile, las Islas de Mocha y de-
mas Islas y Costa del Perú.

1585 Descubre la Costa del rio del Hacha y de Coro, de
él se dice:

*Quem timuit lavis etiam Neptunus in Undis
Et rediit toto victor ab Oceano,
Fœdisfragos pellens pelago prostabit Iberos
Drakius, huic tumulus œquoris unda fuit.*

1601 Juan de Oñate descubre el resto del Nuevo México.

1616 Jacobo le Maire, Holandes, descubre el Estrecho,
á quien dió y conserva su nombre.

1617 Fernando Quiros descubre la Tierra Austral Incóg-
nita, cerca del Polo Antártico.

1619 Juan More, Jacobo Eremita y Juan Ugone Sca-
penham, Holandeses, descubren las Islas de los
Estados, Puerto Mauricio y la Isla llamada Ere-
mita.

1670 Nicolas Mascardi, en la Compañía descubre la Ciu-
dad de los Césares, en el Reyno de Chile.

CATÁLOGO DE LOS FUNDADORES
de las principales Ciudades de la América
Meridional.

1502 Christóbal Colon. Portobelo.

1509 Alonso de Ojeda. Buenavista.

1510 Diego Nicuesa. Nombre de Dios.

1514 Gabriel de Roxas. Acla.

1517 Gaspar Espinosa. Natá.

1518 Pedrarias Dávila. Panamá.

1519 Pedro Daza. Santiago de Atalayas.

1525 Gonzalo de Ocampo. Córdova de Cumaná.

Marcelo Villalobos. Margarita.

Rodrigo Bastidas. Santa Marta.

1526 Íñigo Carbajal. Cumaná.

1530 Ambrosio Alfinger. Maracaibo.

K 2

Fran-

76 AM AM

1531	Francisco Pizarro.	Piura.	
1534	Pedro de Heredia.	Cartagena y Tolá.	
	Francisco Pizarro.	Arequipa.	
	Sebastian Benalcazar.	Qulto.	
1535	Francisco Pacheco.	Puerto Viejo.	1546
	Nicolas Fedreman.	Rancheria.	1547
	Francisco Pizarro.	Truxillo, Lima.	
	Pedro de Mendoza.	Buenos Ayres.	
1536	Francisco Henriquez	Tenerife.	1548
	Diego de Almagro.	Almagro.	
	Alonso de Alvarado.	Chachapoyas.	
1537	Pedro de Mendoza.	Buena Esperanza.	1549
	Sebastian Benalcazar.	Cali, Popayan.	
	Francisco de Orellana.	Guayaquil.	
1538	Pedro de Añasco.	Timaná.	
	Gonzalo Ximenez de Que-	sada	
	Sebastian Benalcazar.	Santa Fe.	
	Juan Salazar.	la Plata.	1550
	Juan Anzures.	la Ascension.	1551
1539	Pedro Anzures.	Chquisaca.	
	Francisco Pizarro.	Huamanga.	
	Juan Gomez Alvarado.	Guanuco.	1552
	Lorenzo de Aldana.	Pasto.	
1539	Sebastian Benalcazar.	Plasencia.	
	Martin Galiano.	Velez.	
1540	Gerónimo Santa Cruz.	Mompox.	1553
	Pedro Ordoñez de Cevallos,)		
	Lope de Herrera, y Die-)	Altigracia.	1555
	go Sotelo.		
1541	Juan Salinas.	Valladolid.	
	Pedro de Valdivia.	Santiago de Chile.	1557
	Gerónimo Aguado.	Malaga.	
	Francisco Henriquez	Barbudo.	1558
1542	Jorge Robledo.)Antioquia, Anserma,	
	Sebastian Benalcazar.) Cartago.	1559
	Juan de Salinas.	Arma.	
	Juan de Salinas.	Loyola.	
1543	Alonso Fuenmayor.	Almaguer.	1560
	Juan Moreno.	Caloto.	
	Sebastian Benalcazar.	Caramanta.	1562
1543	Diego Martinez de Ospina.	Neiva.	
	Luis Diaz Melgarejo.	Ontiveros.	
1544	Sebastian Venegas.	Tocaima.	

AM

Piura.
 Cartagena y Tolú.
 Arequipa.
 Quito.
 Puerto Viejo.
 Ranchería.
 Truxillo, Lima.
 Buenos Ayres.
 Tenerife.
 Almagro.
 Chachapoyas.
 Buena Esperanza.
 Cali, Popayan.
 Guayaquil.
 Timaná.
 Santa Fe.
 la Plata.
 la Ascension.
 Chuquisaca.
 Huamanga.
 Guanuco.
 Pasto.
 Plasencia.
 Velez.
 Mompox.
) Altagracia.
 Valladolid.
 Santiago de Chile.
 Malaga.
 Barbudo.
) Antioquia, Anserma,
) Cartago.
 Arma.
 Loyola.
 Almaguer.
 Caloto.
 Caramanta.
 Neiva.
 Ontiveros.
 Tocaima.

Lo-

AM

AM

77

Lorenzo Martin. Tamalameque.
 Fernando Valdes.) Sompallon, S. Miguel
 de las Palmas.
 Pedro de Valdivia. Coquimbo, la Serena.
 1546 Alonso Mercadillo. Loxa.
 1547 Jacobo Castellon. Cadiz.
 Luis Lanhero. Muzo.
 Pedro de Ursua. Tudela.
 1548 Francisco Roldan. Victoria.
 Alonso Mendoza.) La Paz, Villanueva de
 los Infantes.
 1549 Garcia de Mendoza. Confines.
 Juan Nuñez de Prado.) Córdova del Tucuman,
 Santiago del Estero.
 Diego Palomino. Jaen.
 Andres Salinas. Salinas.
 Pedro Mercadillo. Zamora.
 1550 Fernando de Santa Ana. Los Reyes.
 1551 Pedro de Valdivia. Villa Rica, la Imperial,
 Andres Lopez Galarza. Ibagué.
 Francisco Pedroso. Mariquita.
 1552 Pedro Mantilla. San Juan Giron.
 Gerónimo Avellaneda. S. Juan de los Llanos.
 Juan Villegas. Segovia.
 Pedro de Valdivia. Valdivia.
 1553 Pedro de Alvarado. Toro.
 Juan Lopez de Heredia. Caguan.
 1555 Andres Hurtado de Men-
 doza. Cañete.
 Pedro de Tarita. Londres.
 1557 Adriano de Vargas. S. Joseph de Cravo.
 Gil Ramirez Dávalos. Cuenca.
 1558 Miguel de Armendariz. Pamplona.
 Andres Hurtado de Men-
 doza. Osorno.
 1559 Diego de Paredes. Paz de Truxillo.
 Gil Ramirez Dávalos. Baeza.
 1560 Lope Garcia de Castro. Castro ó Chiloe.
 Francisco Faxardo. Carballeda.
 1562 Francisco Rivas. Cara.
 Domingo Fernandez de
 Soto. Cáceres.
 Diego Lopez de Zúñiga. Ica.

Juan

	Juan de los Pinos.	Mérida.	
1563	Alonso Rangel.	Salazar de las Palmas.	
	Pedro Centellas.	Barcelona.	
	Diego Lopez de Zúñiga. . .	Arnedo.	
1566	Juan de Salamanca.	Carora.	
1570	Francisco Cáceres.	San Christóbal.	
1571	Francisco Hernandez	Ocaña.	
1572	Francisco de Toledo.	Guancavélica.	
	Martin de Loyola.	Santa Cruz de Loyola.	
	Miguel de Ibarra.	Ibarra.	
	Juan Pedro Olivera.	Comuta.	
	Pedro Sarmiento.) Filipolis , Nombre de) Dios.	
	Antonio de los Rios.	San Justino.	
	Domingo Lozano.	Buga.	
	Garcia Hurtado de Men- doza.	Cañete , Mendoza.	
	Guillermo de la Mota Vi- llar	San Luis de Marañon.	
	Diego Vaca de Vega.	Borja.	
	Diego Fernandez de Cór- dova.	Moquehua.	
	Juan de Zarate.	S. Martin del Puerto.	
	Joseph Manso de Velasco.	Buenavista del Callao.	

CATÁLOGO DE LOS FUNDADORES
de las principales Ciudades de la América
Septentrional.

1494	Bartolomé Colon.	Santo Domingo.	
1494	Christóbal Colon.	Bonao.	
1494	Christóbal Colon.	Concepcion de la Vega.	
1502	Juan de Esquivel.	Higüey.	
1502	Juan de Esquivel.	Ceibo.	
1502	Nicolas de Ovando.	Puerto de Plata	
1504	Diego Velasquez.	Azua.	
1504	Nicolas de Obando.	Yaguana.	
1504	Nicolas de Obando.	Buenaventura.	
1503	Diego Velasquez.	Xaragua.	
1503	Diego Velasquez.	Salvatierra.	
1503	Diego Velasquez.	Maguana.	
1503	Diego Velasquez.	Yaquimo.	
1506	Juan de Esquivel.	Salvalcon.	

AM

- . Mérida.
- . Salazar de las Palmas.
- . Barcelona.
- . Arnedo.
- . Carora.
- . San Christóbal.
- . Ocaña.
- . Guancavélica.
- . Santa Cruz de Loyola.
- . Ibarra.
- . Comuta.
- .)Filipolis , Nombre de
- .) Dios.
- . San Justino.
- . Buga.
- n-
- . Cañete , Mendoza.
- i-
- . San Luis de Marañón.
- . Borja.
- r-
- . Moquehua.
- . S. Martin del Puerto.
- o. Buenavista del Callao.

S FUNDADORES
ades de la América
onal.

- . Santo Domingo.
- . Bonaó.
- . Concepcion de la Vega.
- . Higuey.
- . Ceibo.
- . Puerto de Plata
- . Azua.
- . Yaguana.
- . Buenaventura.
- . Xaragua.
- . Salvatierra.
- . Maguana.
- . Yaquimo.
- . Salvaleon.

Ko-

AM

AM

79

- 1505 Rodrigo Mexía Cotui. (ros.)
- 1509 Juan Esquivel Santiago de los Caballe-
- 1509 Juan de Esquivel Sevilla.
- 1510 Juan Ponce de Leon Puertorrico.
- 1514 Diego Velasquez Santiago de Cuba.
- 1514 Diego Velasquez Baracoa.
- 1514 Diego Velasquez Puerto Príncipe.
- 1514 Diego Velasquez Sancti Spiritus.
- 1514 Diego Velasquez Havana.
- 1514 Juan de Garay Melilla.
- 1514 Juan de Garay Oristán.
- 1518 Hernan Cortes Segura de Tepeaca.
- 1518 Hernan Cortes Veracruz.
- 1520 Gonzalo de Sandoval San Estevan del Puerto.
- 1522 Andres de Tapia Medellin.
- 1522 Gonzalo de Sandoval Gozacoalco.
- 1522 Gonzalo de Sandoval Colima.
- 1524 Francisco Fernandez de
- Córdova Bruselas.
- 1523 Juliano Rodriguez de Villa-
- fuerte Zacatula.
- 1524 Pedro de Alvarado Santiago de Guatemala.
- 1524 Francisco de las Casas Truxillo.
- 1523 Francisco Fernandez de
- Córdova Leon de Nicaragua.
- 1523 Francisco Fernandez de
- Córdova Granada.
- 1525 Hernan Cortes)Nra. Sra. de Victoria
-) de Tabasco.
- 1526 Francisco de Montejo Valladolid de Yucatan.
- 1530 Diego Dávila S. Sebastiane Chiametla.
- 1530 Nuño de Guzman S. Miguel de Culiacan.
- 1530 Gabriel de Roxas Gracias á Dios.
- 1528 Juan Nuñez Sedeño Antequera.
- 1522 Pedro de Alvarado Segura de la Frontera.
- 1528 Diego Mazariegos Villarrocl.
- 1531 Diego Mazariegos Chiapa.
- 1531 Alonso de Cáceres Comayagua.
- 1531 Nuño de Guzman Guadálaxara.
- 1531 Nuño de Guzman Espiritu Santo.
- 1531 Nuño de Guzman Compostela de Xalisco.
- 1531 Nuño de Guzman Purificacion.
- 1531 Christóbal de Olid Pascuaro ó Mechoacan.
- Fran-

- 1532 Francisco de Montejo. . . . Salamanca.
 1533 Licenciado Salmeron Puebla de los Angeles.
 1533 Nicolas de Obando. . . . Monte Christi.
 1532 Diego Dávila San Jorge de Olancho.
 1536 Christóbal de Olid. . . . Valladolid.
 1536 Pedro de Alvarado. . . . San Pedro.
 1538 Alonso de Ojeda. . . . Buena Vista.
 1540 Francisco de Montejo. . . . S. Francisco de Campeche.
 1542 Francisco de Montejo. . . . Mérida.
 1551 Francisco de Ibarra. . . . Guadiana.
 1560 Juan de Tolosa. . . . Zacatecas.
 1565 Pedro Menendez. . . . San Agustin.
 1570 Don Martin Henriquez. . . . Concepcion de Zelaya.
 1596 Andres de Arriola. . . . Panzacola.
 1613 Martin Reolin. . . . Lerma.
 1618 Diego Fernandez de Córdova. . . . Córdova.
 1599 Conde de Monterrey. . . . Monterrey.
 1623 Jacobo Castellon. . . . Cubagua.
 1637 Martin de Zava'la. . . . Cadereita.
 1642 Alvaro de Quiñones. . . . Lorenzana.
 1748 Don Joseph Escandon. . . . Monclova.
 1750 Don Joseph Escandon. . . . Altamira.

AMICURI, Laguna de la Provincia y País de las Amazonas, en la parte que poseen los Portugueses, y se forma de un río que entra en el de la Madera.

AMILGAMBO, ó Amilganelo como llaman otros) Pueblo de la Provincia y Gobierno del Tucuman, en la jurisdiccion de la Ciudad de Rioxa, al N N E: hoy está destruido, y solo se ven ruinas de lo que fué.

AMILPA, Pueblo y Cabecera de Partido de la Alcaldía mayor de Xochimilco, en Nueva España, si-

tuado en lo alto de un monte, que tiene principio cerca de la Capital: en él hay un Convento muy bueno de Religiosos de San Francisco, con Cátedra dotada para que los jóvenes Novicios aprendan el idioma Mexicano; tiene muchos Barrios en su inmediacion, y en todos 730 familias de Indios, que viven de la labranza de la tierra.

AMILTEPEC, Pueblo de la Cabecera de partido de Juquila, y Alcaldía mayor de Xicayan, en Nueva España: tiene 14 familias de

de I
de s
te,
A
vinci
yana
ñas,
ta e
A
queñ
bierr
va. A
del I
ribes
entra
A
vinci
siana
do d
el de
A
cion
Reyn
bita
al Po
rio J
trayd
tinua
tugue
costu
nocio
AM
Provi
de Av
anexo
coanc
AM
tonio
vinci
jos y
de Q
lla d
entra
Ton

AM

- . Salamanca.
- . Puebla de los Angeles.
- . Monte Christi.
- . San Jorge de Olancho.
- . Valladolid.
- . San Pedro.
- . Buena Vista.
- . S. Francisco de Campeche.
- . Mérida.
- . Guadiana.
- . Zacatecas.
- . San Agustin.
- . Concepcion de Zelaya.
- . Panzacola.
- . Lerma.
- . Córdoba.
- . Monterrey.
- . Cubagua.
- . Cadereita.
- . Lorenzana.
- . Monclova.
- . Altamira.

do en lo alto de un monte, que tiene principio cerca de la Capital: en él hay un Convento muy bueno de Religiosos de San Francisco, con Catedral dotada para que los jóvenes Novicios aprendan el idioma Mexicano; tiene muchos Barrios en su inmediacion, y en todos 730 familias de Indios, que viven de la labranza de tierra.

AMILTEPEC, Pueblo de la Cabecera de partido de Juquila, y Alcaldia mayor de Xicayan, en Nueva España: tiene 14 familias de

AM

de Indios, y está 6 leguas de su Capital, ácia el Oriente, con inclinacion al N.

AMINE, Rio de la Provincia y Gobierno de Guayana, nace en sus montañas, y corre del O al E hasta entrar en el Guarapiche.

AMIRCURE, Rio pequeño de la Provincia y Gobierno de Guayana ó Nueva Andalucía, nace cerca del Pais de los Indios Caribes: corre del O al E, y entra en el de Caroni.

AMIT, Rio de la Provincia y Gobierno de la Luisiana: corre ácia el S al lado del Misisipi, y entra en el de Akankia.

AMIXOCORES, Nacion bárbara de Indios del Reyno del Brasil, que habita en las selvas y montes, al Poniente de la Capital del rio Jeneyro: son crueles y traydores: mantienen continua guerra con los Portugueses: su territorio y sus costumbres estan poco conocidos.

AMOCA, Pueblo de la Provincia y Corregimiento de Aymaraez, en el Perú, anexo al Curato de Poconanca.

AMOGUAJES, San Antonio de) Pueblo de la Provincia y Gobierno de Quijos y Macas, en el Reyno de Quito, situado á la orilla de un pequeño rio que entra en el Putumayo.

Tom. I.

AM

81

AMOI, Rio de la Provincia y Gobierno de Mainas, en el Reyno de Quito, nace en el Pais de los Indios Simigayes: corre del N al S, y entra en el Tigre ó Piguena.

AMOLA, Rio del Nuevo Reyno de Granada; nace detras del Páramo de Ruiz, y despues de dar muchos rodeos entra en el de la Magdalena.

AMOLA ó **Amula**, Alcaldia mayor y jurisdiccion de Nueva España, en el Reyno de la Nueva Galicia y Obispado de Guadalaxara. Significa en lengua Mexicana *tierra de muchos árboles*: por estar poblada de ellos: hoy está corrompido el vocablo, y la llaman *Amula*: su jurisdiccion se compone de 17 Pueblos, que desde la Costa del mar del Sur forman una Cordillera ácia el Oriente, hasta concluir con la de Zauilla: la Capital es el Pueblo de Tzacuezcoc.

AMOLTEPEC, Pueblo de la Alcaldia mayor de Teozaqualco, en Nueva España: tiene 96 familias de Indios, que cultivan granada y algun maiz: está 9 leguas al S de su Capital.

AMOPOCAN, Pueblo de Indios de la Provincia y Corregimiento de Cuyo, en el Reyno de Chile, situado á orilla de un rio, cerca

L ca

ca del valle fértil.

AMORTAJADO. Véase *Santa Clara*.

AMOTAPE, Pueblo de la Provincia y Corregimiento de Piura, en el Perú, inmediato á la Costa de la mar del Sur, y á un cuarto de legua del rio de su nombre, que se pasa en Balsas quando es tiempo de aguas, con las que fertiliza el terreno en que se cojen con abundancia semillas, raíces y frutas de temple cálido. Es tránsito preciso del camino que llaman de Vallés para ir á Piura. En su inmediación hay una mina de Copé, especie de Naphtha negra y dura, como el Asphalto, de que hacen gran comercio para los Puertos, en que la usan en lugar de alquitran, aunque lo mas comun es el mezclarla con este, para aquel y otros diferentes usos. Está en 4 grados, 52 minut. de lat. 14 leguas de la Capital.

Tiene este nombre una sierra de la misma Provincia y Corregimiento, que empieza en el Cabo blanco, y sigue ácia el NNE á incorporarse con la de Pachini.

Un Rio tambien de la misma Provincia.

AMOZAQUE, Pueblo y Cabecera de Partido de la Alcaldía mayor de la Puebla de los Angeles, si-

tuado en temperamento cálido y seco. Tiene ademas de la Iglesia Parroquial un Convento de Religiosos de San Francisco, y 100 familias de Españoles, Mulattos y Mestizos, y 586 de Indios, con las de los Barrios de su jurisdicción: está 3 leguas al E de su Capital.

AMPARAES, Pueblo de la Provincia y Corregimiento de Paucartambo, en el Perú, anexo del Curato del de Cochabamba.

AMPATA, Pueblo de la Provincia y Gobierno del Tucuman, y jurisdicción de la Ciudad de Rioja al S de ella.

AMPI, Pueblo de la Provincia y Corregimiento de Parinacocha, en el Perú, anexo al Curato de Pacca.

AMPOLA, Rio de la Provincia y Colonia de la Carolina Meridional; corre al S, y entra en el de Aldama.

AMPONES, Nación bárbara de Indios en la Provincia y Gobierno del Paraguay; sus individuos son pocos, y habitan en los bosques del rio de la Plata, al Poniente: confinan con los Yaperaes al N; con los Mepones á Levante, y con los Chimenes al S: son todos una nacion, aunque divididos en varias tribus, corteses y valerosos; se mantie-

nen
de
los
que
lum
cam
muy
min
se
de
ma
cion
Con
red
el z
sion
Con
- A
Cap
zao
la C
Cab
ra E
O
mo
mer
Pro
part
des
Cos
C
Col
ra,
gles
lan
y
Véa
U
des
Hol
dió
si t
jeta

do en temperamento cá-
o y seco. Tiene además
la Iglesia Parroquial un
nvento de Religiosos de
Francisco, y 100 fami-
de Españoles, Mula-
y Mestizos, y 586 de
dios, con las de los Bar-
de su jurisdicción: es-
3 leguas al E de su Ca-
al.

AMPARAES, Pueblo
de la Provincia y Corregi-
miento de Paucartambo, en
Perú, anexo del Curato
de Cochabamba.

AMPATA, Pueblo de
Provincia y Gobierno del
Tucuman, y jurisdicción de
Ciudad de Rioja al S de
la.

AMPI, Pueblo de la Pro-
vincia y Corregimiento de
Marinacocha, en el Perú,
anexo al Curato de Pacca.

AMPOLA, Rio de la
Provincia y Colonia de la
Carolina Meridional; es-
te al S, y entra en el de
Aldama.

AMPONES, Nación
árbara de Indios en la Pro-
vincia y Gobierno del Para-
guay; sus individuos son
pocos, y habitan en los bos-
ques del rio de la Plata, al
Occidente: confinan con los
Maperáes al N: con los Me-
pones á Levante, y con los
Chimenes al S: son todos
una nacion, aunque dividi-
dos en varias tribus, corte-
ses y valerosos; se mantie-
nen

nen de frutas silvestres, y
de la pesca que hacen en
los rios y lagos inmediatos,
que guardan secandola al
humo: gozan muy bellas
campanas, y de un clima
muy sano: tienen algunas
minas de oro, que tambien
se halla entre las arenas
de sus rios, y no dexan de
mantener alguna comunica-
cion con la Ciudad de la
Concepcion: algunos se han
reducido á la fe católica por
el zelo y fatigas de los Mi-
sioneros de la Extinguida
Compañía.

AMSTERDAM, Villa
Capital de la Isla de Cura-
zao, con una gran Bahía en
la Costa del S, frente del
Cabo de Hicacos de la Tier-
ra Firme.

Otra Ciudad hay del mis-
mo nombre con el adita-
miento de Nueva, en la
Provincia de la Guayana, y
parte que poseen los Holan-
deses, situada cerca de la
Costa.

Otra en la Provincia y
Colonia de Nueva Inglaterra,
que pertenece á los In-
gleses, fundada por los Ho-
landeses á orilla de la Bahía
y rio llamado Mantrati.
Véase Nueva York.

Una Isla de la mar del S,
descubierta por el Capitan
Holandes Tasmani, que la
dió el nombre en 1643: qua-
si toda es muy baja, y su-
jeta á inundaciones del mar

en las crecientes que suben
hasta 9 pies de alto; está ha-
bitada de salvajes dóciles y
afables, que tienen lo ne-
cesario para vivir, el clima
es templado, y dista 7 le-
guas de otra Isla que llaman
Rotterdam los Holandeses:
está en 21 grad. 22 minut.
de lat. aust.

AMUES, San Francisco
de los) Pueblo y Real de
Minas de plata, de la Al-
caldía mayor de San Luis
de la Paz, y Obispado de
Mechoacan, en Nueva Es-
paña; tiene 36 familias de
Españoles, 92 de Mestizos
y Mulatos, y 43 de Indios,
empleados todos en el co-
mercio de la plata de sus
minas: está 15 leguas al
Oriente de la Capital.

AMULALAS ó Amu-
laes) Pueblo de la Provin-
cia y Gobierno del Tucumán,
llamado ántes Mataray:
es Poblacion de los
antiguos Indios Abipones.

AMURCAS, Nación de
Indios bárbaros descendien-
tes de los Panches, en el
Nuevo Reyno de Granada,
viven en los bosques, al Po-
niente del rio de la Mag-
dalena; pero se tiene poco
conocimiento de ellos.

AMUTURI, Rio cauda-
loso del Nuevo Reyno de
Granada, corre por los lla-
nos de Cazanare, y unido
con el de este nombre entra
en el Orinoco por la parte

septentrional.

AMUZGOS, Pueblo y Cabecera de Partido de la Alcaldía mayor de Xicayán, en Nueva España; es de temperamento cálido, y tiene 3 ó 4 familias de Españoles, y 76 de Indios que comercian en algodón, baynilla, tabaco y grana, que son los frutos que produce: está 15 leguas entre N y Poniente de su Capital.

AN

ANA, Sta.) Pueblo del Gobierno de Mariquita, en el Nuevo Reyno de Granada, tiene mas de 200 vecinos, es de temperamento cálido, pero muy sano y abundante de frutos, aunque con la pension de producir sus aguas cotos en la garganta, cuya epidemia padecen casi todos sus vecinos: ha sido muy rico por las excelentes minas de plata que tiene de que han sacado infinita riqueza; pero hoy estan casi abandonadas. Tiene el mismo nombre otro Pueblo pequeño ó Barrio en la Cabecera de Partido de Ocuila, y Alcaldía mayor de Marinalco, en Nueva España.

Otro en la Cabecera de Partido de Tenancingo, y Alcaldía mayor antecedente, en el mismo Reyno, situado á orilla de una barran-

ca muy profunda, que divide esta jurisdiccion de la de Zaqualpa; tiene 31 familias de Indios, es de temperamento templado, y dista 2 leguas de su Cabecera.

Otro, Cabecera de Partido de la Alcaldía mayor de Zultepec, en el mismo Reyno; tiene 117 familias de Indios, que en su distrito cogen mucha cera y miel virgen; dista 7 leguas al S de su Capital.

Otro en la Cabecera de Partido y Alcaldía mayor de Toluca, con 124 familias de Indios, é inmediato á su Capital.

Otro de la Cabecera de Partido de Santa Isabel, y Alcaldía mayor de Cholula; comprehende 134 familias de Indios, y está 3 leguas al S de su Capital.

Otro en la Provincia y Gobierno de los Indios Chiquitos, en el Perú, reduccion de las Misiones que tenian en ella los Regulares de la Compañía, en la Cabecera del rio Capivari.

Otro en la Provincia y Gobierno de Cartaxena y Reyno de Tierra Firme, del Partido de la Villa de Mompox, situado á orilla del rio grande de la Magdalena.

Otro de las Misiones que tenian los Regulares de la Compañía, en la Provincia y Gobierno del Paraguay, situado á orilla del rio Pa-

ca muy profunda, que divide esta jurisdiccion de la de Zaqualpa: tiene 31 familias de Indios, es de temperamento templado, y dista 2 leguas de su Cabecera.

Otro, Cabecera de Partido de la Alcaldía mayor de Zultepec, en el mismo Reyno: tiene 117 familias de Indios, que en su distrito cogen mucha cera y miel virgen: dista 7 leguas al S de su Capital.

Otro en la Cabecera de Partido y Alcaldía mayor de Toluca, con 124 familias de Indios, é inmedia-to á su Capital.

Otro de la Cabecera de Partido de Santa Isabel, y Alcaldía mayor de Cholula; comprehende 134 familias de Indios, y está 3 leguas al S de su Capital.

Otro en la Provincia y Gobierno de los Indios Chiquitos, en el Perú, reduccion de las Misiones que tenian en ella los Regulares de la Compañía, en la Cabecera del rio Capivari.

Otro en la Provincia y Gobierno de Cartaxena y Reyno de Tierra Firme, del Partido de la Villa de Mompox, situado á orilla del rio grande de la Magdalena.

Otro de las Misiones que tenian los Regulares de la Compañía, en la Provincia y Gobierno del Paraguay; situado á orilla del rio Pa-

ra-

raná, entre los Pueblos de San Cosme y de Loreto.

Otro de la Provincia y Capitania del Pará, en el Brasil, situado á la orilla del rio Xingu, en el Pais de los Indios Guaiapis.

Otro en la Isla de Curazao y Colonia de los Holandeses, situado en la Costa del S, frente de la de Tierra Firme.

Otro de la Provincia y Gobierno de Buenos Ayres, situado al S del de San Joaquin.

Otro de la Provincia de Taramara, en Nueva España, reduccion de las Misiones que tenian en ella los Regulares de la Compañía, 15 leguas del Real de San Felipe de Chiguaga.

Otro en la Provincia de Cinaloa, reduccion de las Misiones de los Extinguidos Regulares de la Compañía.

Otro en el Reyno del Nuevo México, reduccion de las Misiones que tiene la Religión de San Francisco.

Otro en la Provincia y Corregimiento de Castro-Vireyna, en el Perú, anexo al Curato de Pilpichaca.

Otro de la Provincia y Corregimiento de Lucanas, en el Perú, anexo del Curato de Pucquin.

Otro de la Provincia y Corregimiento de Porco en

el mismo Reyno.

Otro pequeño Pueblo ó Barrio del distrito y jurisdiccion de Valladolid, en la Provincia y Obispado de Mechoacan.

Otro en la Cabecera de Partido de Yautepec y Alcaldía mayor de Nexapa, en Nueva España, situado en la mediania de una Loma con 18 familias de Indios, que se emplean en el cultivo de la Grana, al Poniente de su Cabecera.

Otro de la Cabecera de Partido de Tututepec y Alcaldía mayor de Xicayan, en Nueva España: es de muy corto vecindario, y dista 10 leguas de su Cabecera.

Otro de la Cabecera de Partido de Mitla y Alcaldía mayor de Teutilan: tiene 25 Familias de Indios; es de temperamento frio y húmedo, y esta poco mas de 4 leguas de su Cabecera.

Otro de la Cabecera de Partido de Amaqueca y Alcaldía mayor de Zayula, situado entre dos elevados cerros al S de la Laguna de San Marcos: es de temperamento benigno y saludable; goza de aguas puras y delgadas: tiene 70 familias de Indios, y en su recinto se dan mucho maiz, trigo y frutas: está 5 leguas entre Oriente y N de su Cabecera.

Otro

Otro del Corregimiento y jurisdicción de Velez en el Nuevo Reyno de Granada, anexo al Curato de Chitarague: es de temperamento cálido, abundante en los mismos frutos que aquel, de donde dista muy poco; tiene 250 vecinos.

Otro de la Provincia y Corregimiento de Angaraes, en el Perú.

Otro de la Cabecera de Partido de Tepexpan y Alcaldía mayor de Theotihuacan, en Nueva España.

Otro que es Real de Minas de la Alcaldía mayor de Guanajuato, en el mismo Reyno y Provincia y Obispado de Mechoacan.

Otro de la Cabecera de Partido de Huchuetlan y Alcaldía mayor de Cuicatlan: tiene 149 familias de Indios, y está 2 leguas y media al N de su Cabecera.

Otro de la Cabecera de Partido y Alcaldía mayor de Tlajomulco: tiene un Convento de Religiosos de San Francisco.

Otro de las Misiones que tenían los Régulares de la Compañía, en la Provincia de Tepequana y Reyno de Nueva Vizcaya, situado á la ribera del Rio Florido, cerca del Pueblo y Real de Minas del Parral.

Otro de la Provincia y Gobierno de Maracaibo, en el Reyno de Tierra Firme,

situado á orillas del Lago de este nombre, á la parte opuesta de su entrada.

Otro de la misma Provincia y Gobierno que el antecedente, situado en la Península que forma el Cabo de San Roman de aquella Costa, y á la parte del O.

Otro de la Provincia de Barcelona y Gobierno de Cumaná, en el Reyno de Tierra Firme; uno de los que tienen á su cargo los Misioneros del Piritú, Observantes de San Francisco, situado en lo alto de una montaña al S, y un quarto al E de la Villa de Aragua.

Otro de la Provincia y Corregimiento de Colchagua, en el Reyno de Chile, anexo al Curato de su Capital, cerca de la Villa de San Fernando.

Otro de la Provincia y Gobierno de Cumaná, situado al E de la Ciudad de Cumanagoto y cerca del Pueblo de Aricagua.

Otro de la Provincia y Gobierno de Moxos, en el Reyno de Quito, situado á orilla del rio Yacume entre este y el de Mamoré.

Otro de la Provincia y Pais de las Amazonas, en el territorio de Matogrosso, situado cerca del rio Seneré entre este y el de Itenes.

Otro Pueblo y Parroquia de la Isla de Guadalupe, situado en la parte de la gran

Tier

Tierr
frente
dos
O
nas d
ses,
de lo
Bras
Pilo
O
Capit
Bras
Puer
bre.
O
de lo
Jam
Nor
U
y G
fund
Para
la C
U
vinc
Ayr
Cabe
Rio
O
Alc
Nue
entr
el d
no
O
Pais
el t
Nac
ca c
llab
hac
y s
par

nado á orillas del Lago de este nombre, á la parte Oeste de su entrada.

Otro de la misma Provincia y Gobierno que el antecedente, situado en la Península que forma el Cabo de San Roman de aquella Costa, y á la parte del O.

Otro de la Provincia de Barcelona y Gobierno de Guayana, en el Reyno de Tierra Firme; uno de los que tienen á su cargo los Misioneros del Piritú, Observantes de San Francisco, situado en lo alto de una montaña al S, y un quarto al E de la Villa de Aragua.

Otro de la Provincia y Corregimiento de Colchagua, en el Reyno de Chile, anexo al Curato de su Capital, cerca de la Villa de San Fernando.

Otro de la Provincia y Gobierno de Cumaná, situado al E de la Ciudad de Cumanagoto y cerca del Pueblo de Aricagua.

Otro de la Provincia y Gobierno de Moxos, en el Reyno de Quito, situado á orilla del río Yacume entre este y el de Mamoré.

Otro de la Provincia y País de las Amazonas, en el territorio de Matogroso, situado cerca del río Senere entre este y el de Itenes.

Otro Pueblo y Parroquia de la Isla de Guadalupe, situado en la parte de la gran Tierra

Tierra y Costa del Sur, enfrente de los Islotes de los dos diamantes.

Otro que es Real de Minas de oro de los Portugueses, en el territorio y País de los Indios Araes, en el Brasil, á orilla del río de Piloens.

Otro de la Provincia y Capitanía de los Ilheos en el Brasil, situado á orillas del Puerto y Río de aquel nombre.

Otro, que es Parroquia de los Ingleses en la Isla de Jamaica, á la parte del Norte.

Una Villa de la Provincia y Gobierno de Venezuela, fundada en la Península de Paraguana, mas cerca de la Costa del O.

Un río pequeño de la Provincia y Gobierno de Buenos Ayres: sale al mar junto al Cabo de San Antonio del Río de la Plata.

Otro en la Provincia y Alcaldía de Tabasco en la Nueva España: sale al mar entre el de Topliquillos y el de dos Bocas, en el seno Mexicano.

Otro de la Provincia y País de las Amazonas en el territorio de Matogroso. Nace de unas montañas cerca del camino que va á Villaboa: corre del N al S, haciendo muchos escarreos, y se une con el río Prieto para entrar en el Paraguay

en sus principios.

Otro llamado tambien de Yacuma, en la Provincia y Gobierno de Moxos del Reyno de Quito. Nace cerca de la Laguna de Rogacuelo y corre ácia el S S E, y torciendo luego su curso al E, entra en el Mamoré.

Otro de la Isla Española ó de Santo Domingo, en la parte que poseen los Franceses. Corre al N, y sale al mar en la Costa de este rumbo, entre el Pueblo de San Luis y el río del Tuerto.

Otro en la Costa que media entre el río de la Plata, y el Estrecho de Magallanes.

Islas de la mar del N, cerca de la Costa del Brasil, en la Bahía de San Luis de Marañam: son tres, estan desiertas y pobladas de árboles que forman espesos bosques, en que se crian unos pájaros muy grandes, llamados por los Indios *Foux*, que se dexan coger con facilidad. Long. 333. lat. 1 47.

Otra Isla pequeña del mismo Reyno del Brasil, en la Costa de la Provincia y Capitanía de Marañam, llamada tambien dos Macomes por los Portugueses, entre la punta de árboles secos, y el canal de Buen Fondo.

Otra en el Estrecho de Magallanes en la Costa del N, cerca de la salida á la mar

mar del Sur.

Una Bahía de la Isla de Curazao, enfrente del Cabo ó Punta do Hicacos.

Un Monte de la Provincia y Gobierno de Venezuela, llamado el Pan de Santa Ana, en la Península de Paraguana.

Una Punta de tierra en la Costa del O, del Estrecho de Magallanes, entre la Bahía de Agua Buena y la de la Gente.

Otra en la misma Costa y Estrecho junto á la Bahía de Buena Pesca.

Otro rio con el sobrenombre de María, en la Provincia y Gobierno de Buenos Ayres. Corre al O, y entra en el Paraná, entre los de Potre y Antonio Tomás.

ANAICA, Pueblo de la Provincia y Gobierno de Canta en el Perú, anexo del Curato de Arahua.

ANAIRAHÍ, Pueblo de la Provincia y Capitanía del Pará, en el Brasil, situado á orilla del rio Xingú, en el País de los Indios Guayapis.

ANALCO, Alcaldía mayor y jurisdicción de la Nueva Galicia, en Nueva España, del Obispado de Guadalaxara. Es muy reducida, pues solo se extiende á otros tres Pueblos, y goza por Privilegio el título porque se gobierna por

un Alcalde ordinario, que nombra annualmente uno de los de Guadalaxara. Los frutos de su territorio son trigo, maiz, semillas, y varia especie de frutas de aquella region: el Pueblo principal tiene el mismo nombre: es de temperamento frio, y lo habitan 16 familias de Españoles y Mestizos, y 40 de Indios. Está poco mas de una legua al Oriente de Guadalaxara, y 149 de México al mismo rumbo con inclinacion al N. Longitud 267 21, lat. 22 10.

Otro hay con la advocacion de San Juan: Es de la Cabecera de Partido, y Alcaldía mayor de Teocuilco, en el mismo Reyno, de temperamento templado. A su inmediacion corre el caudaloso rio del propio nombre, en que algunas temporadas del año hay pesca de truchas. Con sus aguas riegan y fertilizan el terreno para el cultivo de muchas frutas; pero el principal lucro de su vecindario, que se compone de 182 familias de Indios, consiste en la grana: está 14 leguas al N con inclinacion al Poniente de su Capital.

Otro hay con la advocacion de San Pedro, en la Cabecera de Partido, y Alcaldía mayor de Juchipila, anexo del Curato de Ate-

ma-

manio
legua
Otr
Nuev
poco
legua
Guad
Otr
de Sa
becer
Cuerr
AN
la Pro
to de
rú an
ria, s
Iscuc
AN
va, R
Capita
el Bra
AN
la Pro
to de
rú, a
Capita
AN
Corre
de As
del Pe
cas mi
cen ci
llanos
pos da
ro ho
zan el
AN
Provin
de Ca
Perú.
AN
de la
ma y
Ton

Alcalde ordinario, que cobra anualmente unos pesos de Guadalajara. Los cultivos de su territorio son trigo, maíz, semillas, y varias especies de frutas de aquella región: el Pueblo principal tiene el mismo nombre: es de temperamento frío, y lo habitan 16 familias de Españoles y Mexicanos, y 40 de Indios. Es un poco más de una legua al Oriente de Guadalajara, y 149 de México al mismo rumbo con inclinación al N. Longitud 267 21, lat. 10.

Otro hay con la advocación de San Juan: Es de la Cabecera de Partido y Alcaldía mayor de Teocuilac, en el mismo Reyno, de temperamento templado. A su mediación corre el turbulento río del propio nombre, en que algunas temporadas del año hay pesadas truchas. Con sus aguas regan y fertilizan el terreno para el cultivo de muchas frutas; pero el principal lucro de su vecindario, que se compone de 182 familias de Indios, consiste en la grana: está 14 leguas al N con inclinación al Poniente de su Capital.

Otro hay con la advocación de San Pedro, en la Cabecera de Partido, y Alcaldía mayor de Juchipila, anexo del Curato de Atemajac.

manica, de donde dista 2 leguas y media.

Otro en el Reyno de Nueva Vizcaya, situado poco más de un cuarto de legua al S de la Capital de Guadiana.

Otro con la advocación de San Antonio, en la Cabecera y Alcaldía mayor de Cuernavaca.

ANANCUSI, Pueblo de la Provincia y Corregimiento de Angaraes, en el Perú anexo al Curato de Acoria, situado á orilla del río Iscuchaca.

ANANDIVA ó Anadiva, Río de la Provincia y Capitanía de Marañón, en el Brasil.

ANANEA, Pueblo de la Provincia y Corregimiento de Asangaro, en el Perú, anexo del Curato de la Capital.

ANANEO, Cerro del Corregimiento y Provincia de Asangaro, en el Reyno del Perú, donde hay unas ricas minas de oro, que producen cinco ó seis mil Castellanos al año. En otros tiempos daban muchísimo; pero hoy las nieves embarazan el trabajo.

ANAPITI, Pueblo de la Provincia y Corregimiento de Caxamarquilla, en el Perú.

ANAPOLIMA, Pueblo de la jurisdicción de Tocaima y Gobierno de Mariquimá.

Tom. I.

ta, en el Nuevo Reyno de Granada, situado debaxo de la Mesa de Juan Díaz. Es de temperamento ardentísimo y sumamente desdichado, abundante solo en garrapatas, que incomodan y molestan mucho: su situación entre pedregales y montes de espinas. Está una jornada corta de Santa Fe, en el camino real que va á Tocaima. Su vecindario es muy corto, pues apenas tendrá una docena de Indios.

ANAPULIA, Provincia dilatada y llena de Bosques de la Nueva Andalucía, al S de las montañas de San Pedro: se extiende ácia Poniente hasta el río Buria: á Levante hasta las montañas del Meta, y al N hasta el distrito de la Provincia de Venezuela; es muy estéril, y en sus bosques habitan algunas familias de Indios bárbaros Parimoes.

ANAQUITO, Valle ó Egido de la Ciudad de Quito, al N de ella, en que hay una Hermita ó Capilla donde está sepultado el primer Virrey del Perú, Blasco Nuñez Vela, muerto en la batalla que en este llano le dió Gonzalo Pizarro, año de 1546. Tiene más de una legua de largo, y una laguna abundante en pescado y aves acuáticas.

ANARAMA, Río del País de las Amazonas, en

M

la

la parte que poseen los Portugueses.

ANARIQUI, Pueblo de la Provincia y Corregimiento de Cajamarquilla, en el Perú.

ANASCO, Pueblo de la Isla de Puertorrico, situado en la Costa del O, á orilla de la Bahía de su nombre.

ANASTASIO, (San) Isla de la mar del N, delante de la Costa del E de la Florida, enfrente de la Ciudad y Castillo de San Agustin.

ANATIGUCHAGA, Lagunas de la Provincia y Gobierno de Mainas, en el Reyno de Quito: son 3 á la orilla del rio Marañon, con quien se comunican, y están en el territorio de los Indios Mainas.

ANAURA-PUCU, Rio de la Provincia de la Guayana, en la parte que poseen los Portugueses.

ANAÜILLANA, Rio pequeño de la Provincia y País de las Amazonas, en la parte que poseen los Portugueses: corre del N al S, y entra en el rio Negro, junto al Pueblo de Toromas.

ANCAMARES, Nacion de Indios, que habita la orilla de Levante del rio de la Madera; confina al S con la de los Guarinumas, y por el N con los Hunuriaes; es muy belicosa y robusta. El año de 1683 hizo frente á

los Portugueses, y los obligó á que se retiraran del intento de introducirse en el rio; se divide en diferentes Tribus ó Partidos; de los cuales el mas numeroso es el de los Ancamaris, que habitan á orillas del rio Cayari.

ANCAS, Nacion de Indios, que da nombre á un Pueblo grande de la Provincia de Huailas, en el Perú, entre la de Curuay, y la de Yungay, no ha quedado de el mas que la memoria, por haberlo sepultado baxo de sus ruinas un monte vecino, que se desgajó con un terremoto, en 6 de Enero de 1725, dexando enterrado su vecindario, que era de 1500 almas.

ANCASTE, Pueblo de la Provincia y Gobierno del Tucuman, en la jurisdiccion de Catamarca.

ANCATATA, Pueblo de la Provincia y Corregimiento de Paria, en el Perú, anexo al Curato de Challapata: está 21 leguas de la Villa de Oruro.

ANCATEMU, Pueblo de Indios de la Isla de la Laza, en el Reyno de Chile á la orilla del rio Buren.

ANCE, (Grand) Pueblo y Parroquia de la Isla de Martinica, Curato de la Religion de Santo Domingo, situado en la Costa del N, entre el rio Capot y el de

Lor-

s Portugueses , y los obli-
 á que se retiraran del in-
 to de introducirse en el
 o ; se divide en diferen-
 s Tribus ó Partidos ; de
 s quales el mas numeroso
 el de los Ancamaris,
 ue habitan á orillas del rio
 ayari.

ANCAS, Nacion de In-
 ios, que da nombre á un
 ueblo grande de la Pro-
 incia de Huailas , en el
 Perú, entre la de Curuay,
 la de Yungay, no ha que-
 rado de el mas que la me-
 moria , por haberlo sepul-
 ado baxo de sus ruinas un
 monte vecino , que se des-
 ajó con un terremoto , en
 5 de Enero de 1725 , de-
 ando enterrado su vecinda-
 rio, que era de 1500 almas.

ANCASTE, Pueblo de
 la Provincia y Gobierno del
 Tucuman, en la jurisdiccion
 de Catamarca.

ANCATATA, Pueblo
 de la Provincia y Corregi-
 miento de Paria , en el Pe-
 rú, anexo al Curato de Cha-
 llapata : está 21 leguas de
 la Villa de Oruro.

ANCATEMU, Pueblo
 de Indios de la Isla de la
 Laxa, en el Reyno de Chile á
 la orilla del rio Buren.

ANCE, Grand) Pueblo
 y Parroquia de la Isla de
 Martinica, Curato de la Re-
 ligion de Santo Domingo,
 situado en la Costa del N,
 entre el rio Capot y el de

Lor-

Lorrain , á la orilla del de
 su nombre.

Tiene este nombre un pe-
 queño rio de la misma Isla
 que el antecedente : corre
 al N E y sale al mar junto
 á aquel.

Una Ensenada grande y
 Puerto capaz y cómodo de
 la Isla de San Christóbal,
 una de las Antillas , en la
 extremidad del S E , á la
 parte del S O, entre la Pun-
 ta de Salinas y el Gros-Cap.
 Otra Ensenada llamada la
 Grande del E, en la Isla de
 Guadalupe , en la Costa que
 mira á aquel rumbo , entre
 la Punta de Vieux-Fort y
 los 3 rios.

Otro llamado Quartel de
 Petite-Ance) Pueblo y Par-
 roquia de los Franceses , en
 la parte que poseen estos de
 la Isla de Santo Domingo,
 en la Costa del N entre los
 de Morin y los Llanos del
 Norte.

Otra Ensenada de la Cos-
 ta del rio de San Lorenzo,
 en la Nueva Francia , entre
 los rios Ovilli y de 3 Sau-
 mons ó Salmones.

Otro rio de la Petite-An-
 ce , en la Isla de Santo Do-
 mingo , y parte de ella que
 poseen los Franceses : nace
 cerca de la Costa del N,
 corre al N N O , y sale al
 mar , frente del baxo de la
 Cocque-Vieulle.

ANCES, Grands) dos
 Ensenadas de la Isla de Gua-

dalupe en la Costa del N O,
 á poca distancia una de otra
 entre el Fuerte de San Pe-
 dro y la Punta del Gros-
 Morne ó Gran Morro.

ANCHAC, Pueblo de la
 Provincia y Corregimiento
 de Huanta , en el Perú , el-
 tuado á la ceja de la monta-
 ña , y á la otra parte del
 rio Angovaco.

ANCHIHUAI, Pueblo
 de la Provincia y Corregi-
 miento de Huamanga , en el
 Perú , anexo al Curato de
 Anco.

ANCHO, Rio de la Pro-
 vincia y Gobierno de Santa
 Marta, en el Reyno de Tier-
 ra Firme : sale al mar en su
 Costa al O de la Punta de
 Aguja.

ANCLA, Punta del) en
 la Costa del Reyno de Chile
 y Partido de Gualabquen;
 una de las dos que forman
 la boca ó entrada del rio
 de Valdivia.

ANCLOTE, Cayo del)
 Isla pequeña , junto á la
 Costa de la Florida , entre la
 Bahía de Carlos y el rio de
 San Pedro.

ANCO, Pueblo de la
 Provincia y Corregimiento
 de Huamanga , en el Perú,
 situado , intermediando la
 de Huanta : es de tempera-
 mento frio , pero abundan-
 te en frutos de las montañas
 de los Andes , en las quales
 tienen sus habitadores algu-
 nas haciendas , y en ellas

M 2

cul-

cultivan coca , cañas de azúcar , maíz y algunas hortalizas : su terreno es fertilísimo , pero al mismo tiempo abundante de insectos molestos , como culebras , víboras , alacranes , que son comunes á toda la montaña : de ella sacan plátanos , paltas , chirimoyas , guayabas , piñas de exquisito gusto , naranjas , limones y otras frutas : tiene anexos á su Curato otros 4 Pueblos , y antiguamente lo fué de otro que habia , llamado Marocmarca , que estaba en el Valle de este nombre , dentro de la montaña , y se despobló á principios de este siglo , retirándose sus naturales á los otros Pueblos , ahuyentados por los tigres : tiene 1200 almas de vecindario , incluidos los otros 4 Pueblos referidos : dista 20 leguas de su Capital.

Otro Pueblo hay del mismo nombre en la Provincia y Corregimiento de Huanta , anexo al Curato de Paucarbamba .

ANCOAMAIA , Pueblo de la Provincia y Corregimiento de Omasuios en el Perú , anexo al Curato de Achacache .

ANCOBAMBA , Pueblo de la Provincia y Corregimiento de Aimaraz , en el Perú .

ANCON , Monte , muy alto de la Provincia y Reyno

de Tierra Firme , á cuya inmediacion y casi á la falda está situada la Ciudad de Panamá : se halla poblado de muchos y grandes árboles de diversidad de aves y animales : tiene varias fuentes de muy buena agua , de que se abastece la Ciudad de un manantial perene y abundante , que llaman el Chorrillo , aunque tiene la incomodidad de estar algo distante . Antiguamente tuvo en su cumbre una Atalaya ó Vigia , pagada por el Rey , para dar aviso de las embarcaciones que venian á aquel Puerto .

Tiene este mismo nombre un Pueblo de la Provincia y Corregimiento de Chancai , en el Perú , situado en la Costa .

Una Punta de la Costa de la Mar del Sur , en la Provincia y Corregimiento antecedente .

Un Golfo con el sobrenombre de Sardinias , en la Provincia de Esmeraldas y Reyno de Quito : es muy abierto y por eso violentas las corrientes ; dista poco más de 5 leguas de la boca del rio de Santiago , y 4 de la Punta de Manglares : su centro está en 7 grados , 25 min. de lat. aust.

Un Baxo de la Costa del E , del Estrecho de Magallanes , con el sobrenombre de Meridional : está delante

te de
gante
A
muy
biern
cuya
da e
de lo
la C
Chic
A
de l
Ingl
en el
ton
entra
A
ña d
en la
del
hía-
las
A
blo
regio
en e
orill
Titio
A
Prov
de C
anex
A
ño d
quie
chip
mer
toda
dad
Chi
chip
son
go

de Tierra Firme, á cuya mediación y casi á la falda está situada la Ciudad de Panamá: se halla poblada de muchos y grandes árboles: de diversidad de aves y animales: tiene varias fuentes de muy buena agua, y que se abastece la Ciudad de un manantial perenne abundante, que llaman el horrillo, aunque tiene la incomodidad de estar algo distante. Antiguamente tuvo en su cumbre una Atarraya ó Vigia, pagada por el Rey, para dar aviso de las embarcaciones que venían á aquel Puerto.

Tiene este mismo nombre un Pueblo de la Provincia y Corregimiento de Chancay, en el Perú, situado en la Costa.

Una Punta de la Costa de Mar del Sur, en la Provincia y Corregimiento antecedente.

Un Golfo con el sobrenombre de Sardinias, en la Provincia de Esmeraldas y Reyno de Quito: es muy turbio y por eso violentas las corrientes; dista poco más de 5 leguas de la boca del rio de Santiago, y 4 de la Punta de Manglares: su centro está en 7 grados, 5 min. de lat. aust.

Un Baxo de la Costa del Perú, del Estrecho de Magallanes, con el sobrenombre de Meridional: está delante

te de la Bahía de los Gigantes.

ANCONES, Montes muy altos en la Costa y Gobierno de Santa Marta, á cuya falda hay una Ensenada en que se hace la pesca de los Bonitos: están entre la Ciudad y la Punta de Chichibacoa.

ANCOOS, Rio pequeño de la Provincia y Colonia Inglesa de Nueva Jersey, en el Condado de Burlington: corre al N N O, y entra en el Delavarré.

ANCORA, Isla pequeña de la Costa del Brasil, en la Provincia y Capitanía del rio Jeneyro, entre Bahía-hermosa, y el rio de las Ostras.

ANCORAIMES, Pueblo de la Provincia y Corregimiento de Omasuyos, en el Perú, situado á la orilla del E de la laguna Titicaca.

ANCOS, Pueblo de la Provincia y Corregimiento de Conchucos, en el Perú, anexo al Curato de Llapo.

ANCUD, Pueblo pequeño de la Isla de Chiloe, de quien toma nombre el Archipiélago de Islas en número de 40; la mayor de todas, en que está la Ciudad de Castro, es la de Chiloe, que cierra el Archipiélago por el Poniente; son muy abundantes en trigo, maíz y ambar; en las

orillas del mar se suele hallar algun oro: tiene este Archipiélago 83 leguas de largo de N á S, y 35 de ancho de levante á Poniente.

ANCUIA y Abades, Pueblo de la Provincia y Gobierno de Pastos, en el Reyno de Quito.

ANCUMA, Cordillera de Montañas del Reyno del Perú, corren del N N O, al S S E, desde la Provincia de Asangaro, hasta la de la Paz, al lado de la gran laguna Titicaca, dividiendo las Provincias de Asangaro y Omasuyos de las de Apolabamba, Larecaja y la Paz.

ANCUTERES, Nacion de Indios Infieles, habitantes en los bosques del rio Napo; es muy numerosa, cruel, traydora é inconstante: hay entre ellos un Pueblo llamado Santa María de los Ancuterés, á orilla del rio que era reduccion de los Misioneros Jesuitas de la Provincia de Quito, confinada por el S y el S S E con la nacion de Indios Congies, y está vecina á la de los Abixiras é Icaguates: el referido Pueblo está en 1 grad. 24 min. de lat. aust.

ANDABAMBA, Pueblo de la Provincia y Corregimiento de Angaraes, en el Perú, anexo al Curato de Acobamba.

ANDAC, Rio pequeño de

de la Provincia y Colonia de Nueva Escocia: corre al S, y sale al mar en la Bahía de Fundy.

ANDACOLLO, Pueblo y Asiento de minas de oro de la Provincia y Corregimiento de Coquilambo, en el Reyno de Chile. En su distrito está el valle de las Higuierillas, en que hay un Convento de Recoletos de San Francisco; y en un cerro muy alto, donde se reúnen varios ramos de la Cordillera, un célebre mineral de oro. En la cumbre tiene un pequeño llano, por donde corre un arroyo. En su Iglesia se venera una Imagen de nuestra Señora del Rosario; á cuya devocion concurren no solo las gentes de las Provincias contiguas sino aun de las mas remotas.

ANDAHUA, Pueblo de la Provincia y Corregimiento de Condesuyos de Arequipa, en el Perú.

ANDAHUAILAS, Provincia y Corregimiento del Perú. Confina por el N E con la de Abancay: por el E con la de Aimataez: por el S E con la de Parinacocha: por el S con la de Lucanas: por el O con la de Vilcas Huaman: y por el N O con la ceca de la montaña de los Andes; por donde no hay memoria que hayan hecho irrupcion en esta Provincia los Indios In-

fieles, que habitan en lo interior de aquellos montes; cuyos bosques son muy cerrados. Tiene de largo del N O al S E 24 leguas y 15 de ancho. Pasa por ella el camino real de Lima al Cuzco. No tiene mas rio de consideracion, que el que baja de la Provincia de Vilcas Huaman que las divide. Llamase en esta rio de Pampas, y tiene un puente de *Crisnejas* ó *Bexucoa*, de 30 varas de largo, sobre una y media de ancho, por donde pasan las cargas que se llevan de Lima al Cuzco, y las que van de este á Lima. Produce esta Provincia trigo, maiz, semillas, y toda especie de frutos, y por tener parages frios y punas cultivan los correspondientes á este temperamento; pero de todo solamente lo bastante para su consumo. El ramo único de su comercio es el azucar, de que hacen 30 á 400 arrobas cada año en varias haciendas; entre las quales es una de las mejores la de Moioyobamba, vínculo de los Marqueses de su titulo. Los habitantes de esta Provincia serán 120 almas, repartidas en 27 Pueblos: tenía de repartimiento 1100000 pesos, pagando por el derecho de alcavala 884 anuales. Su Capital es el Pueblo del mismo nombre.

les, que habitan en lo interior de aquellos montes; cuyos bosques son muy cerrados. Tiene de largo del O al S E 24 leguas y 15 de ancho. Pasa por ella el camino real de Lima al Cuzco. No tiene mas rio de consideracion, que el que nace en la Provincia de Vilcas Huaman que las divide. Se llama en esta rio de Pampas, y tiene un puente de rienejas ó Bexucos, de 10 varas de largo, sobre una media de ancho, por donde pasan las cargas que se llevan de Lima al Cuzco, y las que van de este á Lima. Produce esta Provincia trigo, maiz, semillas, y toda especie de frutos, y por tener parages frios y punas cultivan los correspondientes á este temperamento; pero de todo solamente lo bastante para su consumo. El ramo único de su comercio es el azucar, de que hacen de 400 á 400 arrobas cada año en varias haciendas; entre las quales es una de las mejores la de Mojobamba, vínculo de los Marqueses de título. Los habitantes de esta Provincia serán 120 almas, repartidas en 27 Pueblos: tenia de repartimiento 1100,000 pesos, pagando por el derecho de alcavala 34 anuales. Su Capital es el Pueblo del mismo nombre.

Y

Y tambien un valle de ella, memorable por la gran batalla que ganó en él el Inca Viracocha á la nacion de los Chancas, mandados por su hermano: está 30 leguas del Cuzco.

ANDAHUAILILLAS, Pueblo de la Provincia y Corregimiento de Quispicanchi, en el Perú.

ANDAIMARCA, Pueblo de la Provincia y Corregimiento de Castro-virreyna, en el Perú, anexo al Curato de Huaitara.

ANDAJES, Pueblo de la Provincia y Corregimiento de Caxatambo, en el Perú.

ANDALIEN, Valle de) en la Provincia y Corregimiento de Puchacay, en el Reyno de Chile: está al E de la Ciudad de la Concepcion.

Tambien tiene este nombre un rio grande y navegable, de la misma Provincia y Reyno, que atraviesa y riega aquel valle: bañan los campos de la Ciudad de la Concepcion, y sale al mar en la Bahía de este nombre, entre los rios Maule, y Biobio, en 35 grad. 56 min. de lat. aust.

ANDALGALA, Rio de la Provincia y Gobierno del Tucumán, en los confines del Reyno de Chile.

Tiene el mismo nombre una laguna de aquella Pro-

vincia.

ANDALUCIA, (Nueva) Provincia del Reyno de Tierra Firme, llamada antiguamente Serpa, que se divide en Boreal ó superior, y en Austral ó inferior.

Comprende la Guayana ó Caribana y Parla: tomada en toda su extension, se dilata mas de 300 leguas desde la Isla de la Margarita, hasta el Cabo Pinion ú orilla Boreal del rio Marañon, que habitan las naciones bárbaras de Caribes, Omiguas, Peritoces, Palenques, Arvacos, Amapaes, Ivarepices, Parlmoes y otras.

Entre muchos rios que la bañan, el mayor es el Orinoco. Su clima por lo comun es cálido y poco sano; el terreno áspero, montuoso, cubierto de bosques y poco conocido: sus Costas, así Boreal como Oriental, fueron descubiertas primero por Christóbal Colon, el año de 1497, y despues de Américo Vespucio con Alonso de Ojeda, en Mayo de 1498. Tiene minas de oro y de otros metales, aunque no se trabajan, y la pesca de las perlas, en otros tiempos tan abundantes, ya se acabó. Abunda en ganado, y su mayor comercio consiste en el cacao, de excelente calidad: la Capital es la Ciudad de Cumana.

C.A.

CATÁLOGO DE LAS NACIONES
Bárbaras y Lugares principales de esta
Provincia.

NACIONES.

Acomes.
Amapaes.
Aravis.
Aricaretis.
Aricoris.
Arbacas.
Campagotes.
Canuris.
Carivinis.
Chahuas.
Cumanas.
Eparagois.
Marones.
Mayos.
Morinics.
Omiguas.
Palenques.
Papinis.
Parimoes.
Parragotes.
Peritoes.
Saymagoes.
Sebayos.
Supiayes.
Vacaronis.
Yaos.
Yuarepices.

CIUDADES.

Cadiz Nueva.
Córdova.
Cumaná.

MONTES.

Guanta.
Panagara.
San Pedro.
Saporovis.
Vacarina.

RIOS.

Amacore ó A-
macuri.

Amaná.
Aquire.
Aricani.
Aro.
Aropa.
Aruari.
Atanari.
Berbis.
Buria.
Cabomi.
Caora.
Capurvaca.
Cassipouri.
Caturi.
Cavo.
Corentin.
Coropatuba.
Coura.
Curiguacuriu.
Demarari.
Esequebo ó Es-
quibo.
Europa.

Guaveteri.
Guarapiche.
Majo.
Mahuri.
Masiacari.
Maravini.
Maroni.
Maipari.
Moruga.
Orinoco.
Ovarabiche.
Ovetacates.
Pao.
Paraba.
Piari.
Saima.
Sinamari.
Surinam.
Timeraris.
Varca.
Varima.
Via ó Uvia.
Vyacopo ó Ya-
poco.
Yvaricopo.

PROMONTORIOS.

Caldera.
Cepereu.
Cenobebo.
De Salinas.
Oranges.
Pinzon.
Romatá.

AS NACIONES
principales de esta
cia.

Guaveteri.
Guarapiche.
Majo.
Mahuri.
Masiacarl.
Maravini.
Maroni.
Maipari.
Moruga.
Orinoco.
Ovarabiche.
Ovetacates.
Pao.
Paraba.
Piari.
Saima.
Sinamari.
Surinam.
Timeraris.
Varca.
Varima.
Via ó Uvia,
Vyacopo ó Ya-
poco.
Yvaricopo.

PROMONTORIOS.

Caldera.
Cepereu.
Cenobebo.
De Salinas.
Oranges.
Pinzon.
Romatá.

LA.

LAGUNAS:
Essequib.
Mompatar.
Surinam.

Cassipa.
Parime.

ISLAS.

FUENTES.

Assapara.
Blanca.
Cayena.

Araya

Coche.
Cubagua.
Iracapono.
Maiparo.
Maraca.
Marasi.
Margarita.
Ovaracapa.
Escudo.
Tortuga.
Trinidad.

ANDAMARCA, Villa
de la Provincia y Corregi-
miento de Cajamarquilla, en
el Perú.

Otro Pueblo hay del mis-
mo nombre en la Provincia
y Corregimiento de Caran-
gas, del Arzobispado de
Charcas, en el mismo Reyno.

Otro en la Provincia y
Corregimiento de Parinaco-
chas, anexo al Curato de
Charcana.

Otro en la Provincia y
Corregimiento de Jauxa,
anexo al Curato de Comas,
situado en la frontera de los
Indios Infieles de la Mon-
taña.

ANDAMARCAS, Pue-
blo de la Provincia y Cor-
regimiento de Lucanas, en
el Perú, anexo al Curato de
Cabana.

ANDAPIRCA, Pueblo
de la Provincia y Gobierno
de Tarma, en el Perú, ane-
xo al Curato de Chacayan.

ANDAQUIES, Pueblo
de la Provincia y Gobierno
de Popayan, en el Nuevo
Tom. I.

Reyno de Granada.

ANDARAI, Pueblo de
la Provincia y Corregimien-
to de Condensuyos de Are-
quipa, en el Perú.

ANDARAPA, Pueblo
de la Provincia y Corregi-
miento de Andahuailas, en
el Perú, anexo al Curato de
San Gerónimo.

ANDARIEL, Pueblo de
la Provincia y Gobierno del
Darien, en el Reyno de
Tierra Firme, situado en
la Costa del N, á la orilla
del Golfo de Urabá.

ANDASTES, Nacion
bárbara de Indios del Cana-
dá, confinantes con la Vir-
ginia.

ANDES, Cordillera de
los) Cadena de montañas y
serranias altísimas que atra-
viesan casi toda la Améri-
ca, por espacio de mas de
15 leguas, corriendo siem-
pre N S, desde la Provin-
cia de Santa Marta, en que
tienen principio en la Sier-
ra Nevada, del Nuevo Rey-
no de Granada, siguiendo
N por

por las Provincias del Perú y Chile , hasta el Estrecho de Magallanes y Cabo de Hornos , donde terminan : se divide en otras ramas , una que tira por lo interior del Nuevo Reyno de Granada ; á la parte austral de los llanos de San Juan , y hace cabeza en la Guayana , y otra que forma varias líneas y arcos divididos en diferentes direcciones por el Cuzco , Tucuman , Tarma y Paraguay , y se unen luego con la gran cadena del Brasil : por el Istmo de Panamá atraviesa á el Reyno de Nicaragua , pasa á los de Goatemala , Mechoacan y Provincia de Cinaloa , y sigue por los demas Países incógnitos de la América Septentrional : estas montañas estan llenas de inmensos bosques , y sus cimas siempre cubiertas de nieve , de que se forman grandes lagunas , y los mayores rios del mundo ; su mayor elevacion es en el Reyno de Quito , donde descuella sobre todos el gran Chimborazo , muchos son volcanes que arrojan fuego , y han causado infinito daño en las Provincias , produciendo terremotos , inundaciones de agua , lodo , betun y piedras encendidas ; sus entrañas encierran los mayores tesoros de la naturaleza , como el oro , pla-

ta y demas metales , piedras preciosas , mármoles y tierras minerales , las mas raras y estimadas : quasi todas las minas se trabajan en el seno de estos riquísimos montes , principalmente en el Perú y Chile : ademas del nombre comun de Andes tienen otros varios que le dan los Pueblos inmediatos : los caminos que por ellos abrieron los Incas Emperadores del Perú , eran magníficos ; pero hoy están destruidos , y los que hay para la comunicacion de las Provincias interiores , se pueden llamar precipicios mas bien que caminos , y solo se pasan á pie , ó en mulas que son muy prácticas y seguras ; habitan en ellas muchas naciones bárbaras como ficras , y se encuentran muchas aguas minerales , excelentes para el uso de la medicina : la mayor extension de estas montañas es de 60 leguas de ancho , separándose en algunos parajes 12 leguas de la Costa del mar , y en otras acercándose á 5 ; crian muchas vicuñas , guanacos , monos y micos de infinitas especies , tigres , leopardos y puercos , que tienen el ombligo en el espinazo , y huelen á almizcle , con otra multitud de animales y aves muy extraños , y no conocidos en Europa , como el

con-

ta y demas metales , piedras preciosas , mármoles y tierras minerales , las mas raras y estimadas : quasi todas las minas se trabajan en el seno de estos riquísimos montes , principalmente en el Perú y Chile : ademas del nombre comun de Andes tienen otros varios que le dan los Pueblos inmediatos : los caminos que por ellos abrieron los Incas Emperadores del Perú , eran magníficos ; pero hoy están destruidos , y los que hay para la comunicacion de las Provincias interiores , se pueden llamar precipicios , mas bien que caminos , y solo se pasan á pie , ó en mulas que son muy precocicas y seguras ; habitan en ellas muchas naciones bárbaras como fieras , y se encuentran muchas aguas minerales , excelentes para el uso de la medicina : la mayor extension de estas montañas es de 60 leguas de ancho , separándose en algunos parajes 12 leguas de la Costa del mar , y en otras acercándose á 5 ; crian muchas vicuñas , guanacos , monos y micos de infinitas especies , tigres , leopardos y puercos , que tienen el ombligo en el espinazo , y huelen á almizcle , con otra multitud de animales y aves muy extraños , y no conocidos en Europa , como el con-

condor en el Reyno de Chile , que es ave carnícera de extraordinaria grandeza que arrebatá por el ayre animales de mucho peso , como un carnero , y aun terneros pequeños , haciendo tanto ruido con las alas al volar que se oye á gran distancia : abunda tambien en estas asperezas la yerba coca , tan útil para los Indios y la canchalagna : se atraviesan para pasar de Chile al Perú ; pero no se puede executar en los seis meses de Invierno sin evidente riesgo de perecer , como ha sucedido á muchos , y entónces llaman estar cerrada la Cordillera .

ANDIETUM , Rio pequeño de la Provincia y Colonia de Mariland : corre al S y entra en el de Potuvmak .

ANDINOS , Rio pequeño de la Provincia y País de las Amazonas en la parte que poseen los Portugueses , y territorio de los Indios Natayas : corre del S S E al N N O , y entra en la laguna Maguegazu ; segun la descripcion de Mr. Bellin , que lo llama Andiras , entra en el rio Abacachis .

ANDOAS , Santo Tomas de) Pueblo y reduccion de las Misiones que tenían los Regulares de la Compañía , en la Provincia y Gobierno de Mainas del Reyno de

Quito .

ANDRE , Bahía de) en la Costa del N del Estrecho de Magallanes .

ANDRES , San) Pueblo de la Cabecera de Partido de Texupilco , y Alcaldía mayor de Zultepec , en Nueva España , situado en lo mas áspero de una tendida loma , de temperamento calido y húmedo : tiene 77 familias de Indios , y dista 3 leguas al Oriente de su Capital .

Tiene este mismo nombre otro Pueblo de la Cabecera de Partido y Alcaldía mayor de Toluca , en el mismo Reyno , con 134 familias de Indios . Esta poco distante al N de su Capital .

Otro de la Cabecera de Partido de Tlacotepec y Alcaldía mayor de Tepeaca . Tiene 33 familias de Indios , y está 3 leguas de su Cabecera .

Otro que es Cabecera de Partido de la Alcaldía mayor de Tuxtla : tiene 1170 familias de Indios .

Otro de la Cabecera de Partido y Alcaldía mayor de Marinalco , distante de su Capital una legua corta .

Otro de la Cabecera de Partido de Texpatlan y Alcaldía mayor de Cuernavaca .

Otro que es un pequeño Barrio agregado al de Tequisitlan , en la Alcaldía

mayor de Theotihuacan.

Otro en la Cabecera de Partido de Ahuacatlan, y Alcaldía mayor de Zacatlan, distante poco mas de una legua de su Cabecera.

Otro de la Cabecera de Partido de Xonotla, y Alcaldía mayor de Tetela, distante una legua al S O de su Cabecera.

Otro de la Cabecera de Partido y Alcaldía mayor de Gucozingo. Contiene 15 familias de Indios, incluidos los del barrio de San Pedro, que está junto á él, y ambos al S de su Capital.

Otro pequeño ó Barrio de la Alcaldía mayor de Guauchinango, anexo al Curato del de Tlacuclotepec.

Otro de la Cabecera de Partido de Papalotipac y Alcaldía mayor de Cuicatlan, con 20 familias de Indios.

Otro de la Cabecera de Partido de Hiscotepec y Alcaldía mayor de Nexapa, comprehende 68 familias de Indios.

Otro de la Cabecera de Partido de Tepehuacan y Alcaldía mayor de Tepic, en el qual se cuentan 40 familias de Indios exercitados en el cultivo del algodón.

Otro de la Cabecera de Partido y Alcaldía mayor de Zapatlan y Tuspa. En su inmediacion tiene á las ori-

llas del rio Amaqueca una hacienda, llamada el tigre á la raya, y la de Manguaro tambien á la orilla del mismo rio: está 4 leguas de su Capital.

Otro de las Misiones que tenian los Regulares de la Compañía en la Provincia de Tepeguana, y Reyno de Nueva Vizcaya, situado á orilla del rio de las Nasas.

Otro de la Mision que tienen los Religiosos de San Francisco en la Provincia de Taramara y Reyno de Nueva Vizcaya, distante 10 leguas entre el S E y O S E de el Real de San Felipe de Chiguagua.

Otro de la jurisdiccion y Gobierno de San Juan-Giron, en el Nuevo Reyno de Granada, situado en lo mas áspero de la serrania.

Otro de la Provincia y Gobierno de Cartagena, en el Reyno de Tierra Firme, situado á orilla del rio Sinú.

Otro de la misma Provincia y Gobierno que el antecedente, y á poca distancia de él.

Otro de la Provincia y Corregimiento de Riobamba, en el Reyno de Quito.

Otro de la Provincia y Corregimiento de Lucanas, en el Perú, anexo al Curato de Pucquin.

Otro de la Provincia y Alcaldía mayor de Zacapala en el Reyno de Guatemala.

Otro

O
tenia
Com
y Go
no d
Rio
del
O
Gobi
el H
O
Alc
en e
O
de l
de
Sur.
O
za
Bar
ta d
O
dist
to T
C
Alc
Paz
tem
U
Nor
la C
al S
está
Lat
C
Nor
entr
Esp
U
cia
na
cóg
C

AN

as del rio Amaqueca una hacienda, llamada el tigre la raya, y la de Mangua- o tambien á la orilla del mismo rio: está 4 leguas de u Capital.

Otro de las Misiones que tenian los Regulares de la Compañía, en la Provincia de Tepeguana, y Reyno de Nueva Vizcaya, situado á orilla del rio de las Nasas.

Otro de la Mision que tienen los Religiosos de San Francisco en la Provincia de Taramara y Reyno de Nueva Vizcaya, distante 10 leguas entre el S E y O S E de el Real de San Felipe de Chiguagua.

Otro de la jurisdiccion y Gobierno de San Juan-Giron, en el Nuevo Reyno de Granada, situado en lo mas áspero de la serranía.

Otro de la Provincia y Gobierno de Cartagena, en el Reyno de Tierra Firme, situado á orilla del rio Sinú.

Otro de la misma Provincia y Gobierno que el antecedente, y á poca distancia de él.

Otro de la Provincia y Corregimiento de Riobamba, en el Reyno de Quito.

Otro de la Provincia y Corregimiento de Lucanas, en el Perú, anexo al Curato de Pucquin.

Otro de la Provincia y Alcaldía mayor de Zacapala en el Reyno de Guatemala.

Otro

AN

Otro de las Misiones que tenian los Regulares de la Compañía, en la Provincia y Gobierno de Mainas, Reyno de Quito, á orilla del Rio Hayai, poco distante del de San Juan.

Otro de la Provincia y Gobierno de Popayan, en el Reyno de Quito.

Otro de la Provincia y Alcaldía mayor de Chiapa, en el Reyno de Guatemala.

Otro Pueblo y Parroquia de los Ingleses, en la Isla de Jamaica á la parte del Sur.

Otro, Parroquia y Cabeza de Partido de la Isla de Barbada, situado en la Costa del E.

Otro de la misma Isla del distrito y Parroquia de Santo Tomas.

Otro de la Provincia y Alcaldía mayor de Vera-Paz, en el Reyno de Guatemala.

Una Isla de la mar del Norte, situada enfrente de la Costa de Tierra Firme, y al S de la de Santa Catalina: está desierta. Long. 298 30. Lat. 12 30.

Otra Isla de la mar del Norte, una de las Lucayas, entre la Isla Larga y la del Espíritu Santo.

Una Bahía de la Provincia y Gobierno de la Luisiana, entre los dos rios Incognitos.

Otra Bahía de la Florida,

AN 101

en la Provincia de Georgia, entre la de Santa Rosa y el rio Apalachicola.

Un fuerte de los Ingleses, situado en una Isla de la Costa de Georgia.

Un Cabo ó Punta de Tierra, en la Costa de los Patagones, que media entre el rio de la Plata y el Estrecho de Magallares.

ANEAV, Puerto del) en la Costa del O de la Isla de Terranova y Golfo de San Lorenzo, entre el Cabo de Raye y la Bahía de la Anguila.

ANECUILCO, Pueblo de la Cabecera de Partido de Tetelzingo y Alcaldía mayor de Coautla, en Nueva España: tiene 20 familias de Indios, y á poco mas de una legua la hacienda de Mapaztlan; en cuya inmediacion hay una ranchería con 22 familias de Mulatos y Mestizos, que tienen cerca otra Hacienda de moler metales de plata, perteneciente al Real de Minas de Coautla. Está 1 legua al S O de su Cabecera.

ANEGADA, Isla pequeña de la mar del Norte, una de las Antillas, situada al E de la de Puertorrico; es estéril, falta de agua y está desierta.

Tiene este nombre tambien una Bahía de la Costa del Estrecho de Magallanes; es grande y capaz, y

es

está entre la de San Matias y el Cabo de San Andres.

Otra Isla pequeña, cerca de la Costa de Vera-Cruz, en el Seno ó Golfo Mexicano, entre el Arrecife del Palo y la Isla de Cabezas.

Una Punta de tierra de la Costa del Sur del Estrecho de Magallanes, junto al Cabo de Orange y frente de la Bahía de la Posesion.

Otra Bahía de la Costa de los Patagones, que media entre el Rio de la Plata y el Estrecho de Magallanes.

ANEGADITOS, Pueblo de la Isla de Cuba, en la Costa del Sur, entre el Puerto de la Trinidad y la Isla de Cochinos.

ANEGADIZOS, Rio de los) en la Provincia y Gobierno del Chocó del Reyno de Tierra Firme; corre casi E O, y sale al mar del Sur, cerca de la Punta de Salinas.

Señas de los) nombre de 3 Montes, que hay en la Costa de la mar del Sur, en la misma Provincia y Gobierno que el rio antecedente.

ANEMBI, Rio de la Provincia y Gobierno del Paraguay, en el Perú.

ANGACHILLA, Rio del Partido de Guadalabquen, en el Reyno de Chile: corre al O y entra en el de Valdivia, cerca de esta Ciudad.

ANGAGUA, Santiago de) Pueblo de la Cabece-

ra de Partido de Uruapan y Alcaldía mayor de Valladolid, en la Provincia y Obispado de Mechoacan, situado en lo interior de la Serrania: tiene 22 familias de Indios y dista 10 leguas al Poniente de su Cabecera y 15 de la Capital.

ANGAMARCA, Pueblo de la Provincia y Corregimiento de Latacunga, en el Reyno de Quito.

ANGAMOCÚTIRO, San Francisco de) Pueblo de la Cabecera de Partido de Puruandiro y Alcaldía mayor de Valladolid, en la Provincia y Obispado de Mechoacan, situado á la parte del Oriente de su Capital, en una Loma, es de temperamento caliente y seco; tiene 45 familias de Españoles, Mestizos y Mulatos, y 106 de Indios, está 25 leguas al Oriente de su Capital Pasquaro.

ANGARAES, Provincia y Corregimiento del Perú, que está como encajonada en la de Castro-virreyna, desde el S O, hasta el N O, y abraza la Isla de Tayacaja de la de Huanta: toca por el O un poco de la de Yauyos, que se introduce entre las de Castro-virreyna y Jauxa, con quien tambien confina algo por el N O: tiene 24 leguas de largo E O, y 12 de ancho, con bastante irregulari-

rid
per
par
una
son
sin
en
mi
los
fiav
nas
esp
Ich
los
el a
che
pag
gar
car
sir
tal
Ta
Pr
col
la
Gu
oc
otr
ña
qu
Ta
la
ba
vie
Li
do
ra
Pa
otr
tes
pa
pe
ga

de Partido de Urupan
Alcaldía mayor de Vallad-
olid, en la Provincia y
Obispado de Mechoacan,
situado en lo interior de la
terrania: tiene 22 familias
de Indios y dista 10 leguas
al Poniente de su Cabecera
15 de la Capital.

ANGAMARCA, Pue-
blo de la Provincia y Corre-
gimiento de Latacunga, en
el Reyno de Quito.

ANGAMOCÚTIRO, San
Francisco de) Pueblo de la
Cabecera de Partido de Pu-
quandiro y Alcaldía mayor
de Valladolid, en la Pro-
vincia y Obispado de Me-
choacan, situado á la parte
del Oriente de su Capital, en
una Loma, es de tempera-
mento caliente y seco; tiene
15 familias de Españoles,
Mestizos y Mulatos, y 106
de Indios, está 25 leguas al
Oriente de su Capital Pas-
quaro.

ANGARAES, Provin-
cia y Corregimiento del Pe-
rú, que está como encajo-
nada en la de Castro-vir-
reyna, desde el S O, has-
ta el N O, y abraza la Isla
de Tayacaja de la de Huan-
ta: toca por el O un poco
de la de Yauyos, que se
introduce entre las de Cas-
tro-virreyna y Jauxa, con
quien tambien confina algo
por el N O: tiene 24 leguas
de largo E O, y 12 de an-
cho, con bastante irregula-
ri-

ridad en su figura: su tem-
peramento es por la mayor
parte frio, á excepcion de
una ú otra quebrada, que
son algo templadas; pero
sin embargo, no es escasa
en trigo, maiz y demas se-
millas. Cultivan tambien en
los parages templados ca-
ñaverales de azucar, algu-
nas frutas y verduras, y una
especie de heno que llaman
Ichu, y sirve de leña para
los hornos en que se extrae
el azogue, de que sacan mu-
cho provecho, porque la
pagan bien los Mineros: cria
ganados de toda especie, y
carneros de la tierra que
sirven para acarrear los me-
tales al cerro de los hornos.
Tambien se hallan en esta
Provincia varias tierras de
colores para pintar, como
la sombra que llaman de
Guancabélica, oropimente,
ocre, almagre, cinabrio y
otras de varios colores. Bá-
ñanla los rios Sangoiaco,
que la divide de la Isla de
Tayacaja, perteneciente á
la de Huanta, el de Vilca-
hamba, que tambien la di-
vide de la de Jauxa, el de
Licay, y el de la Sal: to-
dos van á parar al del Ma-
rañon: tiene 6 Curatos ó
Parroquias de Indios, y
otros 30 Pueblos dependien-
tes de ellos ó anexos. Su re-
partimiento era de 369422.
pesos fuertes, de que pa-
gaba 14456 de alcavala en

el Quinquenio: la Capital
es Guancavélica.

ANGASMAIU, Rio de
la Provincia y Gobierno de
Popayan, en el valle de
los Masteles: corre E O y
despues de recoger los de
Juanambú y de Guaitara, en-
tra en el de Patia por la
parte austral aumentando su
caudal, divide la jurisdic-
cion de Quito de la de Po-
payan, y es donde termi-
na la de la Inquisicion de
Lima, y empieza la de Car-
tagena: su boca está en 1
grad. 28 min. de lat. bor.

ANGASMARCA, Pue-
blo de la Provincia y Go-
bierno de Tarma, en el Pe-
rú, anexo al Curato de Pa-
rianchacra.

Otro hay del mismo nom-
bre en la Provincia y Cor-
regimiento de Huamachuco,
tambien en el Perú.

Un rio de la mis ma Pro-
vincia y Corregimiento: na-
ce al S de la Capital, y en-
tra en el de Santa.

ANGEL, San) Pueblo
de la Cabecera de Partido y
Alcaldía mayor de Coyoac-
can, en Nueva España, de
agradable y delicioso tem-
peramento, poblado de ca-
sas, huertas y jardines, que
sirven de recreo y diver-
sion á las gentes de Méxi-
co; en él hay un Convent-
to de Religiosos de San
Francisco, y otro magnífi-
co de Carmelitas Descalzos,
que

que es Colegio de Estudios: hace algun comercio de paños y bayetas que texen sus obrages : dista poco mas de un quarto de legua al Poniente de su Capital.

Otro Pueblo hay de este nombre en la Cabecera de Partido y Alcaldía mayor de Periban , en el propio Reyno: tiene 86 familias de Indios y 6 de Mestizos , que viven de hacer zapatos y sillas de montar , porque su territorio no produce frutos : tiene un Convento de Religiosos de San Francisco, y está 6 leguas al Oriente de su Capital.

Otro del Reyno de Chile , que es Plaza de armas y frontera de los Indios Araucanos , cerca del rio Biobio.

Otro de la Provincia y Corregimiento de Pasto , en el Reyno de Quito , situado en el camino que baxa á Popayan.

Otro de la Provincia y Gobierno de la Sonora , en Nueva España , á orilla de un rio que entra en el de Gila , al O del Presidio de Horcasitas.

Otro de las Misiones que tenían los Regulares de la Compañía , en la Provincia y Gobierno del Paraguay, situado á orilla del rio Yui; en él tubieron los Portugueses , mandados por Gomez Freire de Andrade, su quar-

tel general , el año de 1756, quando pasó el Teniente General Don Pedro Cevallos , con el Marques de Valdelirios , enviados á tratar del cange de los Pueblos del Paraguay con la corona de Portugal.

Otro de la Provincia y Corregimiento de Ibarra, en el Reyno de Quito , situado en la Cabecera del rio de su nombre.

Una Isla grande del Golfo de California ó mar roxo de Cortes, situada en lo mas interior de él , poco distante de la Costa , siguiendo su direccion.

Un rio de la Provincia y Corregimiento de Ibarra, en el Reyno de Quito, nace del páramo del Angel , corre al S S E , y entra en el de Mira , poco ántes de un puente que tiene este : hállase en 27 mint. 7 segundos de lat. bor.

ANGELES , Puebla de los) Ciudad Capital de la Provincia de Tlaxcala , en Nueva España , fundada el año de 1533 por el Obispo Don Sebastian Ramirez de Fuenleal : es de temperamento caliente y seco , una de las mas hermosas que hay en la América , y á quien solo excede en Nueva España su Capital : los Templos son suntuosos , las calles anchas y tiradas á cordel de Oriente á Poniente y

de N
des y
ficio
arqu
de la
bien
unida
del S
ras y
quia
de lo
terio
el pu
la de
ta ta
nom
tigua
lethm
cos c
ne ad
Parro
seph
son :
Ceme
ta A
muest
la de
quatr
guel
dalup
Custo
medic
la de
San J
Chris
la M
Conve
Santo
de ; e
Luis
les , e
cion
inme
To

general, el año de 1756, cuando pasó el Teniente General Don Pedro Cevallos, con el Marques de delirios, enviados á través del cange de los Pueblos de Paraguay con la corona de Portugal.

Otro de la Provincia y Corregimiento de Ibarra, el Reyno de Quito, situado en la Cabecera del de su nombre.

Una Isla grande del Golfo de California ó mar roxo Cortes, situada en lo mas superior de él, poco distante de la Costa, siguiendo direccion.

Un rio de la Provincia y Corregimiento de Ibarra, en Reyno de Quito, nace del ramo del Angel, corre al S E, y entra en el de Mito, poco ántes de un puente que tiene este: hállase á 27 mint. 7 segundos de t. bor.

ANGELES, Puebla de los Angeles Ciudad Capital de la Provincia de Tlaxcala, en Nueva España, fundada el año de 1533 por el Obispo don Sebastian Ramirez de Guzman: es de temperamento caliente y seco, una de las mas hermosas que hay en la América, y ántes solo excede en Nueva España su Capital: los edificios son suntuosos, las calles anchas y tiradas á cordón de Oriente á Poniente y de

de N á S, las plazas grandes y cuadradas, y los edificios primorosos y de igual arquitectura: la Catedral es de las mas ricas, aseadas y bien servidas: á ella está unida la magnífica Capilla del Sagrario, con dos Curas y 4 Ayudas de Parroquia, que son: la Capilla de los Indios en su Cementerio, la de los Dolores en el puente de San Francisco, la de los Cozos, y la quarta tambien con el mismo nombre de los Dolores, contigua al Convento de Beletthmitas, y la de San Marcos como sufragánea: tiene ademas de estas otras 4 Parroquias: la de San Joseph con cinco visitas, que son: la de Indios en su Cementerio, San Pablo, Santa Ana, San Antonio, y nuestra Señora de Loreto: la de Santa Cruz con otras quatro, Santiago, San Miguel, San Marias y Guadalupe: la del Santo Angel Custodio con dos, los Remedios y San Baltasar: y la de Santa Cruz con tres, San Juan del Rio, el Santo Christo de Xonacaltepec, y la Misericordia: tiene los Conventos siguientes: el de Santo Domingo, casa grande; el Colegio Real de San Luis, con estudios generales, el Convento ó Recoleccion de San Pablo, y á su inmediacion dos Capillas

Tom. I.

grandes, una de Indios Misioneros, y otra de Orden de Penitencia, á que está agregada la de la santa Escuela: Convento de Observantes de San Francisco, y Capillas independientes de la Tercera Orden, de Indios, y del destierro, y extramuros de la Ciudad la Iglesia y Hospicio de Misioneros de la Orden: de Santa Bárbara, de Franciscanos Descalzos, de San Agustin y de Mercenarios, uno y otro casas de estudios: Colegio que fué de los Regulares de la Compañía, y contiguo á él la Iglesia de San Miguel de Indios, y el de San Ildefonso de Carmelitas Descalzos, que es casa de Noviciado y de Estudios: dos de la Religion de San Juan de Dios, uno de Noviciado, y otro Hospital de San Pedro: el de San Hipólito de la Caridad, y el Convento de Beletthmitas de la convalecencia, con escuelas para niños: Iglesia del Oratorio de San Felipe Neri, y de la Congregacion de Eclesiásticos de San Pedro para ejercitarse en el ministerio de Pulpito y Confesonario. Los Monasterios de Religiosas que tiene son: de la Concepcion, San Gerónimo, Santísima Trinidad, Santa Catalina, Dominicas, Santa Ines de Monte Policiano, de la misma Orden,

O

San-

Santa Rosa de María , de Carmelitas Descalzas , Santa Mónica , de Recoletas Agustinas , Capuchinas y Santa Clara. Los Colegios que ilustran esta Ciudad, son : el de San Pedro y San Juan , en que se incluye el Seminario Tridentino donde se enseña á los Colegiales Gramática, Estudios mayores y Lengua Mexicana; el Máximo de San Pedro y San Pablo , que llaman morados del Colegio mayor de Cuenca , para leer Teología y Filosofía ; el de San Gerónimo para enseñar Gramática , y el de San Ignacio para Estudios mayores: un Colegio de Niñas con título de la Caridad , otro inmediato para casadas y viudas : el de Jesus Maria, contiguo al de San Gerónimo , y otro de Beatas Mercenarias , con un magnífico Templo y devoto Santuario de la milagrosísima Imágen de nuestra Señora de la Soledad: fuera de los Templos referidos hay extramuros varias Capillas y Hermitas en los Barrios de Indios que la rodean , y así en estos como en ella habitan 3200 familias de Indios Mexicanos , y 158 de Españoles, Mestizos y Mulatos : el comercio que mantienen, aun-

que con decadencia desde el principio de este siglo, respecto al que tenían ántes, es de ropas y frutos de España y del País , y muchas de china , con los demas efectos que le entran de otras Provincias , con quienes igualmente tiene trafico de jabon , del qual hay muchas fábricas, como tambien de texidos de algodón, loza fina , semejante á la de Talavera , y de toda especie de herramientas de herrería , como rejas , machetes , cuchillos , espuelas y estrivos , y con particular estimacion las armas blancas , por el singular temple que las dan , como en Toledo , y primor con que las trabajan. Es cabeza de Obispado sufragáneo del Arzobispado de México, erigido el año de 1526 en la Ciudad de Tlaxcala , y transferido á esta el de 1550: tiene la gloria de haber ocupado su Mitra el Venerable Señor Don Fray Juan de Palafox , de cuya Canonizacion se trata hoy vivamente , Autor de muchas Obras místicas , como de otras sobre las ruidosas contiendas que tuvo con los Extinguidos Jesuitas : está esta Ciudad 22 leg. al E de México. Long. 27 38, lat. 19 50.

CATALOGO DE LOS OBISPOS
de la Puebla de los Angeles.

- 1 Don Fray Julian Garces , natural de Aragon , Domlnico , Predicador del Emperador Carlos V , electo Obispo de Tlaxcala en 1527 , murió el de 1542.
- 2 Don Fray Pablo de Talavera , natural de la Villa de Navalmarquende , electo en 1543 , murió en 1545.
- 3 Don Fray Martin Sarmiento , natural de Ojacastro , Religioso Francisco , Comisario General de Indias , electo en 1546 , murió en 1558.
- 4 Don Bernardo de Villa Gomez , electo en 1559 , murió en 1570.
- 5 Don Antonio Ruiz de Morales y Medina natural de Córdoba , Chantre de aquella Santa Iglesia del Orden de Santiago , electo en 1572 , murió en 1576.
- 6 Don Diego Romana , natural de Valladolid , Canónigo de Granada , Inquisidor , fundador del Colegio de Jesuitas de su Patria , electo en 1577 , murió en 1616.
- 7 Don Alonso de la Mota y Escobar , natural de México , Dean de aquella Metropolitana , Obispo de Guadalupe , electo de la Puebla en 1516 : fundó el Colegio de San Ildefonso de los Jesuitas de esta Ciudad : dotó 25 Monjas ; y por su direccion é influxo se fundaron los Conventos de Santa Teresa , y de Santa Ines , murió en 1625.
- 8 Don Gutierre Bernardo de Quiros , natural de Tineo , en Asturias , Inquisidor de Toledo y de México , electo en 1626 , murió en 1638.
- 9 Don Juan de Palafox y Mendoza , natural de Ariza , en Aragon , Tesorero de Tarazona , electo en 1639 , promovido al Arzobispado de México en 1556.
- 10 Don Diego Osorio de Escobar y Llamas , natural de la Coruña , Canónigo de Toledo , electo en 1556 , fundador del Convento de la Santisima Trinidad de Monjas de la Concepcion ; promovido á Arzobispo de Mexico en 1667.
- 11 Don Manuel Fernandez de Santa Cruz , natural de Palencia , Colegial mayor de Cuenca , Canónigo Magistral de Segovia , Obispo de Chiapa y de Guadalupe , promovido en 1667 ; fundó los Colegios de San

Pedro y San Pablo , de Santo Domingo , para Monacillos de la Catedral , de San Joseph de Gracia para Niñas y de Santa Mónica , concluyó la hermosa torre de la Iglesia , hizo las dos portadas colaterales de mármoles y estatuas , y acabó la Lonja que hace frente á la Plaza ; fué promovido á Arzobispo de Mexico en 1703.

- 12 Don García Legaspi Altamirano , natural de México , Arcediano de aquella Metropolitana , primer Obispo de Durango y luego de Mechoacan , promovido á la Puebla en 1704 ; murió antes de tener las Bulas en 1706.
- 13 Don Pedro Nogales Dávila , natural de Zalamea , en Extremadura , del Orden de Alcántara , Inquisidor de Logroño , electo en 1708 , murió con fama de Santidad en 1721.
- 14 Don Juan Antonio de Lardizaval y Elorza , natural de Segura , en Guipuzcoa , Colegial mayor de San Bartolomé , Canónigo Magistral de Salamanca , y Catedrático de aquella Universidad , electo en 1722 , promovido al Arzobispado de México en 1735.
- 15 Don Benito Crespo , Caballero del Orden de Santiago , natural de Extremadura , Dean de Oaxaca , Obispo de Durango , promovido de la Puebla en 1735 , murió en 1737.
- 16 Don Pedro Gonzalez , Cura de la Parroquia de San Nicolas de Madrid , electo y consagrado en 1738 , pero sin tomar posesion fué promovido al Obispado de Avila en
- 17 Don Domingo Pantaleon Alvarez de Abreu , Natural de Canaria , Arzobispo de Sto. Domingo , promovido al de la Puebla en 1743 ; protegió la fundacion del Convento de Santa Rosa , y dedicó la Iglesia de nuestra Señora del Refugio , en el barrio de las Caleras : murió en 1763.
- 18 Don Francisco Xavier Fabian y Fuero , natural de Terraza , Obispo de Siguenza , de donde fué Magistral Colegial en el Colegio mayor de Santa Cruz , Canónigo y Dignidad de Abad de Santa Leocadia , en la Iglesia de Toledo , electo en 1764 , promovido al Arzobispado de Valencia en 1774.
- 19 Don Victoriano Lopez Gonzalo Provisor de la misma Santa Iglesia de la Puebla , electo en 1774.

to Domingo , para Mo-
San Joseph de Gracia para
concluyó la hermosa torre
portadas colaterales de
la Lonja que hace frente
á Arzobispo de Mexico

Alrano , natural de Méxi-
a Metropolitana , primer
o de Mechoacan , promo-
murió antes de tener las

a , natural de Zalamea , en
de Alcántara , Inquisidor
708 , murió con fama de

izaval y Elorza , natural de
olegial mayor de San Bar-
tral de Salamanca , y Ca-
ersidad , electo en 1722,
o de México en 1735.

llero del Orden de Santia-
ra , Dean de Oaxaca , Obis-
ido de la Puebla en 1735,

ura de la Parroquia de San
cto y consagrado en 1738,
fué promovido al Obispado

Alvarez de Abreu , Natu-
o de Sto. Domingo , promo-
1743 : protegió la fundacion
tosa , y dedicó la Iglesia de
io , en el barrio de las Ca-

abian y Fuero , natural de
uenza , de donde fué Ma-
Colegio mayor de Santa
dad de Abad de Santa Leo-
Toledo , electo en 1764,
ido de Valencia en 1774.
onzalo Provisor de la misma
a , electo en 1774.

Tie-

Tiene el mismo nombre,
con la advocacion de nuestra
Señora, una Villa de la Pro-
vincia y Gobierno de Popa-
yan, fundada el año de 1565
por el Capitan Domingo Lo-
zano, fite grandey muy po-
blada, pero hoy se ha re-
ducido á un estado misera-
ble por los estragos que han
hecho en ella repetidas ve-
ces los Indios iníeles Fron-
terizos : está 20 leguas de
Tocaima, y 9 de la Villa de
Neiva.

Otro Pueblo con el so-
bre nombre de Angeles de
Roamainas, reduccion de
las Misiones que tenían los
Regulares de la Compañía,
en la Provincia y Gobierno
de Mainas, del Reyno de
Quito, situado á orilla del
rio Napo, fundado por el
Padre Lucas Maxano año
de 1659, de la Nacion de
Indios de su nombre.

Otro con la advocacion
de Santa Maria, en la Pro-
vincia y Gobierno de Cu-
maná, del Reyno de Tierra
Firme, situado en medio de
la serrania, es uno de los
de la Mision, que tienen
á su cargo los Padres Capu-
chinos Catalanes.

Otro tambien con la ad-
vocacion de Nuestra Seño-
ra, en el Partido de Chi-
riqui de la Provincia y Go-
bierno de Veragua, Reyno
de Tierra Firme.

Otro con la misma advo-

cacion, reduccion de las
Misiones, que tenían en el
Orinoco los regulares de la
Extinguida Compañía de la
Provincia del nuevo Reyno
de Granada, situado á ori-
lla de aquel rio: es de In-
dios de la nacion Salliva: el
año de 1733 fué destruido
y quemado por los Indios
Caribes, que no pudieron,
á pesar de sus esfuerzos,
destruir la Cruz que habia
en él.

Otro de la Provincia y
Gobierno de la Sonora, en
Nueva España, situado á
orilla del rio de este nom-
bre.

Otro del distrito y Cor-
regimiento de Bogotá, en
el Nuevo Reyno de Grana-
da, cerca de la Capital de
Santa Fe.

Una Bahía en la Costa
del Golfo de California ó
mar roxo de Cortes, en lo
mas interior de él detras de
la Isla del Angel de la
Guardia.

Un Puerto en la Costa de
la Provincia y Alcaldía ma-
yor de Tecoaatepec, en
Nueva España y en la mar
del Sur, es la boca del
rio Cayola, entre el de la
Galera y el Pueblo de Tan-
glotango.

ANGLOIS, Cul de Sac)
Puerto de la Costa del S E
de la Isla de Mirtinica, muy
cómodo, seguro y abriga-
do; está entre el Cabo Ferre

y

y la Ensenada , que tiene su mismo nombre.

Otro Puerto hay del mismo nombre en la Costa del N del rio de S. Lorenzo, en la Nueva Francia , al S del de San Pancrace ó Pancrasio.

ANGOGARD , Pueblo de la Nueva Francia ó Canadá , situado á orilla del rio S. Lorenzo, poco distante de la Ciudad de Quebec.

ANGOYACO , Rio de la Provincia y Corregimiento de Angaraes en el Perú , es el mismo que luego corre con el nombre de antiguo Marañon ; algunos lo llaman Sangolaco.

ANGOL , Ciudad del Reyno de Chile , fundada por Pedro de Valdivia , con el nombre de los Confines, mudóla despues Don Garcia Hurtado de Mendoza, á un llano muy capaz y desahogado, 8 leguas de la cordillera y 20 de la Concepcion , en terreno abundante y fértil de frutas , semillas y viñas ; como tambien de pasas , higos y otras frutas secas , rodeada de cipreses, del rio Biobio por la vanda del S , y de otro riachuelo por la del N , que despenándose da disposicion para formar varios molinos : esta Ciudad fué destruida por los Indios Araucanos , que la pegaron fuego el año de 1601 , dando muerte á la mayor parte de

sus vecinos , y no se ha vuelto á reedificar , quedando solo ruinas para memoria de aquella lastimosa tragedia.

ANGOSTO , Puerto) del Estrecho de Magallanes , descubierto por Pedro Sarmiento el día 7 de Febrero de 1580 , es uno de los parages en que este Almirante tomó posesion por la Corona de España , poniendo una Cruz , y donde vió por la noche elevarse un globo de fuego , que despues se prolongó en el ayre, á modo de lanza , y luego tomó la figura de una media luna , entre bermeja y blanca : tiene 22 brazas de fondo limpio ; y está 3 leguas de la Punta de San Ildefonso.

ANGOSTURA , Estrecho del rio Paraguay , en la Provincia y Gobierno de este nombre en el parage donde entra el Pilcomayo, y en que hay construido un reducto para defensa de aquel paso.

Otro hay en el rio Orinoco , donde se estrecha mas en la Provincia y Gobierno de Guayana , donde se fundó últimamente la Ciudad de nueva Guayana.

ANGRA de los Reyes, Ciudad de la Provincia y Capitanía del rio Geneiro, en el Brasil , situada en la Costa de una pequeña Bahía

lla-

llama
le da
Igles
Relig
un de
bres
el un
come
del 1
28 m
41 8
Occi
A
blo
cia y
y ju
de J
A
blo
Prov
Nue
A
mar
llas
los
de l
cuy
non
taba
el c
y a
de
tipl
tura
Pue
com
pos
aur
los
do
per
fen
con

AN

s vecinos , y no se ha
uelto á reedificar , quedando
solo ruinas para memoria
de aquella lastimosa tragedia.

ANGOSTO, Puerto) del
estrecho de Magallanes ,
descubierto por Pedro Sar-
miento el día 7 de Febrero
de 1480 , es uno de los
arajes en que este Almirante
tomó posesion por la
corona de España , poniendo
una Cruz , y donde vió
por la noche elevarse un
cabo de fuego , que des-
de entonces se prolongó en el ayre,
modo de lanza , y luego
mostró la figura de una me-
sa lunar , entre bermeja y
blanca : tiene 22 brazas de
profundidad , y está 3 leg.
de la Punta de San Ilde-
fonso.

ANGOSTURA , Estre-
cho del rio Paraguay , en
la Provincia y Gobierno de
Paraguay : tiene este nombre
en el parage donde entra el
Pilcomayo , en que hay con-
struido un fuerte de
defensa del paso.

Otro hay en el rio Orinoco ,
donde se estrecha mucho
en la Provincia y Gobierno
de Guayana , donde
fundó últimamente la
ciudad de nueva Guayana.

ANGRA de los Reyes,
ciudad de la Provincia y
Gobierno de la Capitanía del
rio Geneiro , en la
Bahía de Brasil , situada en
la punta de una pequeña Bahía
llamada

AN

llamada de los Reyes que
le da el nombre : tiene dos
Iglesias un Monasterio de
Religiosas , y la guarnece
un destacamento de 20 hom-
bres : la pesca que ha en es
el unico producto con que
comercian : está 36 millas
del rio Geneiro , en 22 gr.
28 min. de latit. merid. y
41 gr. 10 min. de longitud
Occidental.

ANGUALASTA , Pue-
blo de Indios de la Provin-
cia y Gobierno de Tucuman,
y jurisdiccion de la Ciudad
de Rioja , en el Perú.

ANGUASSETCOK, Pue-
blo de los Ingleses , en la
Provincia y Colonia de la
Nueva Hampshire.

ANGUILA , Isla de la
mar del N , una de las Anti-
llas pequeñas , habitada por
los Ingleses : tiene 10 leg.
de largo y 3 de ancho ; por
cuya figura le diéron este
nombre : el fruto de ella es
tabaco , que se estima por
el de mejor calidad , maiz
y alguna azucar ; abunda
de ganados , que han mul-
tiplicado en sus bosques na-
turalmente ; solo tiene un
Puerto ó Bahía de alguna
comodidad : los Ingleses la
poseen desde el año de 1650,
aunque está poco poblada :
los Franceses la han saquea-
do en diferentes ocasiones ;
pero el año de 1745 se de-
fendió , haciéndolos retirar
con mucha perdida : está al

AN

III

N de la de San Martin , y
al S de la Aneгада , en 17
gr. 40 min. de lat. bor.

Tiene el mismo nombre
otra Isla pequeña ó Cayo
de la Costa de la Isla de Cu-
ba , junto al de los Ro-
ques , entre aquella Isla y la
de San Andres , una de las
Lucayas.

Una Bahía de la Costa de
Terranova , y Golfo de San
Lorenzo en la Nueva Fran-
cia.

Una Punta ó Lengua de
tierra , en la misma Costa , y
cerca de la Bahía antecede-
nte.

ANGUSTIAS , Pueblo
de la Provincia y Corregi-
miento de Tunja , en el
Nuevo Reyno de Granada,
situado en el distrito de la
Ciudad de Pamplona y val-
le de los Locos , á orilla
del rio Macio.

ANHEIMBAS , Rio pe-
queño de la Provincia y Go-
bierno del Paraguay : corre
al E y entra en el Paraná.

ANIBA , Rio pequeño de
la Provincia y País de las
Amazonas , en la parte que
poseen los Portugueses y ter-
ritorio de los Indios Uruba-
quis , corre del N al S y en-
tra en los rebalsos ó des-
agues , que forina allí el Ma-
rañon , que segun la des-
cripcion de Mr. Bellin , es
una Laguna llamada Sarava.

ANIBALIS , Nacion
bárbara de Indios descen-
diente

dientes de los Betoyes , en los llanos de Casanare y Meta , del Nuevo Reyno de Granada ; es muy numerosa y de genio dócil , reducidos á la fe católica por los Misioneros de la extinguida Compañía el año de 1722.

ANICAN , Islas pequeñas , ó Islotes de la mar del S , cerca de las Malvinas ó de Falkland , descubiertas por Mr. de Bouganville , quando se estableció con los Franceses en estas.

ANIL , Rio de la Provincia y Capitanía de Marañon , en el Brasil.

ANILORE , Rio de la Provincia y País de las Amazonas ; nace en las montañas de Cacao de los Indios Oreguatos : corre muchas leguas del S al N , y entra en el de la Madera , en el territorio de los Indios Unuriaos.

ANIMAS , Rio de la Provincia y Gobierno de la Florida , corre al S , y sale al mar entre los de Jordan y Panzacola.

Tiene el mismo nombre un brazo ó caño del rio Gamalotal , que sale ántes de entrar en el de la Portuguesa , del de San Felipe , y corre al N.

Una Isla pequeña del Golfo de California ó mar rojo de Cortes , muy arrimada á la Costa en lo mas interior de él , y es una de las

que llaman de Sal si puedes. Otra del Rio de Valdivia , en el Reyno de Chile y Partido de Guadalabquen delante de la Ciudad.

ANIME , Pueblo de la Provincia y Gobierno de S. Juan de los Llanos , en el Nuevo Reyno de Granada , situado cerca del rio Ariari.

ANNA del Norte) Rio de la Provincia y Colonia de Virginia , corre al E , y entra en el de Rapahanock.

Otro llamado del S para distinguirlo de aquel en la misma Provincia y Colonia , corre tambien al E y entra en el de Pamunkey.

Un Condado de la Provincia y Colonia de Maryland , uno de los 10 que la componen.

Otro con el Sobrenombre de Arundel , en la misma Provincia y Colonia.

Una Isla de la Nueva Francia , en el lago superior , entre la de Pont Chartrain y la Costa del S.

Un fuerte de los Ingleses en la Provincia y Colonia de Nueva Yorok , situado entre los rios de Hudson y de VWood.

Un Cabo ó Punta de tierra de la Costa de Nueva Inglaterra , en la Provincia y Colonia de Massachusset , sale muchas leguas á la mar entre el rio de Pennycook y el Puerto de Boston.

Un Puerto de la misma Pro-

AN

que llaman de Sal si puedes.
Otra del Rio de Valdivia, en el Reyno de Chile y Partido de Guadalabquen delante de la Ciudad.

ANIME, Pueblo de la Provincia y Gobierno de S. Juan de los Llanos, en el Nuevo Reyno de Granada, situado cerca del rio Ariari.

ANNA del Norte) Rio de la Provincia y Colonia de Virginia, corre al E, y entra en el de Rapahanock.

Otro llamado del S para distinguirlo de aquel en la misma Provincia y Colonia, corre tambien al E y entra en el de Pamunkey.

Un Condado de la Provincia y Colonia de Marilaud, uno de los 10 que la componen.

Otro con el Sobrenombre de Arundel, en la misma Provincia y Colonia.

Una Isla de la Nueva Francia, en el lago superior, entre la de Pont Chartrain y la Costa del S.

Un fuerte de los Ingleses en la Provincia y Colonia de Nueva Yorok, situado entre los rios de Hudson y de VWood.

Un Cabo ó Punta de tierra de la Costa de Nueva Inglaterra, en la Provincia y Colonia de Massachusset, sale muchas leguas á la mar entre el rio de Pennycook y el Puerto de Boston.

Un Puerto de la misma Pro-

AN

Provincia y Colonia que el Cabo antecedente, que le da el nombre, y está junto á él.

Otro Cabo de la Costa del S del rio de San Lorenzo, en la Provincia de Acadia ó Nueva Escocia.

Un Pueblo y establecimiento de los Franceses, llamado el Crique ó Baranco de Santa Ana, en la parte que poseen de la Guayana.

ANNACIOIS ó Annacous, Nacion bárbara de Indios, en el Reyno del Brasil, y Provincia y Capitanía de Puerto Seguro: habita en los bosques y montes de Poniente, cerca de los rios Grande y Yucaru: está armada dia y noche, y es enemiga irreconciliable de los Portugueses, cuyas Colonias y campiñas infesta continuamente y destruyó el año de 1667.

ANNAPOLIS, Real) Ciudad y Bahía de la Provincia y Colonia de Nueva Escocia, era Capital de ella hasta que se trasladó á Halifax, porque es pequeña, y estaba mal fortificada: fué fundada con el nombre de Severn, por las reliquias ó restos de un Regimiento establecido allí en tiempo de la Reyna Ana de Inglaterra, á orilla de una excelente Bahía en la parte del N: Los Franceses man-

Tom. I.

AN

113

dados por Mr. Pointis, que vino de la Isla de Sta. Cruz con una porcion de Colonos, se establecieron en ella el año de 1605, llamándola Puerto Real, pero los Ingleses, con el Coronel Nicholson, los echaron de ella.

El Puerto, ademas de estar siempre cubierto de nieblas densisimas, es de difícil entrada y salida, lo qual solo pueden hacer las Embarcaciones en un tiempo del año, y con mucha precaucion, navegando gran parte de popa por las violentas corrientes que hay, si no fuera por esto no le falta circunstancia para ser el mejor Puerto del mundo; tiene 2 leguas de largo, y una Isla pequeña, llamada de las Cabras, casi en medio del muelle; el fondo es bastante y está muy abrigado de todos los vientos: quando era de los Franceses venian á él las embarcaciones de la pesca de la ballena, pero hoy le falta este comercio, porque los Ingleses van al Puerto de Cabo Breton: la Ciudad, aunque pequeña, tiene hermosos edificios, bien que de poca altura: los Ingleses demolieron la fortificacion antigua, y construyeron otra de forma regular, con 4 baluartes, foso profundo, camino cubierto, contraescarpa, una medio luna y otras obras

P

ex-

exteriores , destacadas del cuerpo de la plaza , que hace que sus naturales teman poco el ser atacados , y además tiene diferentes baterías colocadas con ventaja para impedir se acerque el enemigo , que solo puede bombardearla : esta fuerte plaza se mira como barrera de la Nueva Inglaterra , y es utilísima para impedir la invasion de los Franceses é Indios por la parte de Levante , tanto por mar como por tierra. No léjos del Puerto hay una punta de tierra que separa 2 rios donde la marea baxa 10 ó 12 pies y de una y otra parte tiene amenísimos prados , en que hay abundancia de toda especie de pájaros : el principal comercio es de las pieles que cambian con los Indios salvajes por géneros de Europa ; reside en ella un Gobernador y 500 hombres de guarnicion , al principio de este siglo era entre los Franceses el Dunkerque de la América , sirviendo de asilo á los piratas y corsarios con ruina del comercio y de la pesca: long. 64 5: lat. sept. 45 10.

Tiene el mismo nombre otra Ciudad Capital del Condado de Ana Arundel , en la Provincia y Colonia de Maryland , llamábase antes Severn , y por un acto de la asamblea , el año de

1694 , se declaró Ciudad marítima , disponiendo que residiese en ella un Colector y un Comandante de Marina , y desde entonces empezó á llamarse Annapolis , adonde se transfirió el Tribunal del Condado , fabricando una Iglesia que luego se hizo Parroquia , en 1699 . conduciendo todas las escrituras , alegatos y papeles públicos. La Asamblea hizo otro acto para la fundacion de una escuela pública , baxo de su proteccion ; y que el Arzobispo fuese Canciller , y se establecieron Procuradores , Visitadores y Gobernadores de la Provincia ; pero no tuvo efecto tan útil establecimiento ; el Tribunal ordinariamente se junta el segundo martes de Septiembre , Noviembre , Enero , Marzo y Mayo : las actas del Condado se traxeron tambien á esta Ciudad , que tiene cerca de 40 casas ; y no ha tenido el aumento que se esperaba , porque sus plantadores y comerciantes siempre han querido estar separados , como los de Virginia , y se puede creer que así no llegará nunca á mayor auge : está en 39 grad. 25 minut. de lat. sept. y 8 grad. 10 min. de long. occid.

ANNOTATO , Rio de la Isla y Gobierno de Jamayca,

ca , c
mar e
bo , y
y del

AN
de la
ta de
roxo
to el
prime
ya ra
nomb

AN
queño
bierno
va A
Pais
cotas
entra

A
de la
ma y
quita
de G
ramen
en fr
clima
nos ,
dulce
infini
conse
cio d
serán
algun
guas

AN
Prov
Pasto
Quito

AN
la Pr
Pará
al B

AN

4 , se declaró Ciudad primitiva , disponiendo que se edificase en ella un Comandante y un Comandante de Marina , y desde entonces empezó á llamarse Annalis , adonde se transfirió el Tribunal del Condado , edificando una Iglesia que luego se hizo Parroquia , en 1799 , conduciendo todas las escrituras , alegatos y papeles públicos. La Asamblea hizo otro acto para la fundacion de una escuela pública , baxo de su proteccion ; y que el Arzobispo fuese Canciller , y se establecieron Procuradores , Visitadores y Gobernadores de la Provincia ; pero no tuvo efecto tan útil establecimiento ; el Tribunal ordinariamente se junta el segundo martes de Septiembre , Noviembre , Enero , Marzo y Mayo : las actas del Condado se traxéron tambien á esta Ciudad , que tiene cerca de 40 casas ; y no ha tenido el aumento que se esperaba , porque sus plantadores y comerciantes siempre han querido estar separados , como los de Virginia , y se puede creer que así no llegará nunca á su mayor auge : está en 39 grad. 25 minut. de lat. sept. y 8 grad. 10 min. de long. occid.

ANNOTO , Rio de la Isla y Gobierno de Jamayca ,

AN

ca , corre al N , y sale al mar en la Costa de este rumbo , y entre la de Blowving y del Palmito.

ANO NUEVO , Puerto de la mar del N en la Costa de la California ó mar roxo de Cortes , descubierta el año de 1683 , el dia primero de Enero , por cuya razon se le dió este nombre.

ANOANAPA , Rio pequeño de la Provincia y Gobierno de la Guayana ó nueva Andalucía : nace en el Pais de los Indios Armacotas : corre del S al N , y entra en el de Aicaropa.

ANOLAIMA , Pueblo de la jurisdiccion de Tocaima y Gobierno de Mariquita , en el Nuevo Reyno de Granada : es de temperamento cálido , abundante en frutos propios de este clima , como maiz , plátanos , yucas , y mucha caña dulce , de que fabrican en infinitos trapiches azúcar y conservas , que es el comercio de sus vecinos ; estos serán pocos mas de 100 , y algunos Indios : está 8 leguas de Santa Fe.

ANOPE , Pueblo de la Provincia y Gobierno de Pastos , en el Reyno de Quito.

ANOURAMA , Rio de la Provincia y Capitanía del Pará , en el Brasil : corre al E , y sale al Marañon

AN

115

entre los de Urupi y Maracapucú.

ANOURIAHI , Pueblo de la Provincia y Capitanía del Pará , en el Brasil , situado á orilla del rio Xingu.

ANOZANOI , Pueblo de la Provincia y Gobierno de Popayan , en el Reyno de Quito.

ANSERMA , Santa Ana de Ciudad de la Provincia y Gobierno de Popayan , en el distrito y jurisdiccion de la Audiencia de Quito , fundada el año de 1532 por el Mariscal Jorge Robledo en una colina , distante 7 leguas del rio Cauca ; es de temperamento muy cálido , el terreno abundante en minas de oro y de salinas , por lo qual tomó la denominacion de la voz anser , que en el idioma de los Indios de aquel Pais significa sal : es estéril de frutos , y muy sujeta á tempestades , en que caen con frecuencia rayos y centellas que han causado muchos daños ; al principio se llamó Santa Ana de los Caballeros , por los muchos que concurrieron á su fundacion : en sus inmediaciones habitaban los Indios Tapuyas , Guaticas , Quinchias , Supias y otros que acabaron enteramente : está 50 leguas al N E de Popayan. Long. 305 , lat. 4.

Tiene el mismo nombre

P 2 con

con el aditamento de Vieja otro Pueblo de la misma Provincia y Gobierno situado entre dos rios.

ANSON, Condado de la Provincia y Colonia de la Carolina Septent.

ANTA, Pueblo de la Provincia y Corregimiento de Abancai, en el Perú.

Tiene el mismo nombre una Provincia del Reyno de Quito poco conocida, al S de la Ciudad de Jaen, cubierta de bosques impenetrables, y de lagunas, rios y pantanos; se ignora si está habitada de Indios Infieles.

Un Rio de la Provincia y Capitanía del Rey, en el Brasil: corre al S S O, y entra en el de Curucay.

ANTABAMBA, Pueblo de la Provincia y Corregimiento de Aymaraes, en el Perú.

ANTALIS, Nacion bárbara y belicosa de Indios del Reyno de Chile, al O de Coquimbo, confinante con la Provincia de Putunaucaesi; se opuso valerosamente á los progresos del Inca Yupanqui, haciendo que sus conquistas no pasasen mas allá del rio Maule, último confín del Perú.

ANTAPALPA, Pueblo de la Provincia y Corregimiento de Chilques y Masques, en el Perú, anexo al Curato de Omacho.

ANTARPANCO, Pueblo de la Provincia y Corregimiento de Angaraes, en el Perú, anexo al Curato de Yulcamarca.

ANTEGO. Véase *Antigua*.

ANTEQUERA, Ciudad Capital de la Provincia y Alcaldía mayor de Oaxaca, en Nueva España, fundada en un hermoso y dilatado valle de este nombre, el año de 1528, por Juan Nuñez del Mercado: es poblacion grande y hermosa, de mucho vecindario y rico comercio, así por la fertilidad de su terreno, y abundancia de frutos, como por ser paso preciso para las Provincias de Goatemala: tiene ademas del Curato del Sagrario de su Catedral, las Ayudas de Parroquia de la Sangre de Christo, nuestra Señora de las Nieves, nuestra Señora de la Consolacion, San Joseph, el Hospital de San Cosme y San Damian, y una Hermita de la Santísima Trinidad: 8 Conventos de Religiosos, que son: dos de Santo Domingo, uno llamado el grande, de suntuosa fábrica, y el otro de San Pablo; uno de Descalzos de San Francisco, el de San Agustin, de nuestra Señora de la Merced, de Carmelitas Descalzos, Colegio que fué de los Extinguidos Regulares de

de la
de E
les
Dios
dos
Sant
mé
ños
ligio
ta M
ya I
brica
mas
dedic
de la
gen
mila
vocio
de la
Sant
de C
gio p
ñas:
lucid
metr
zas y
mejo
comb
temp
go ca
situat
tá so
abun
come
ros,
nada
cos,
ronja
nuecc
trigo
la ca
fruto
tribu

AN

ANTARPANCO, Pue-
o de la Provincia y Cor-
gimiento de Angaraes, en
Perú, anexo al Curato
Yulcamarca.

ANTEGO. Véase *An-*
gua.

ANTEQUERA, Ciudad
apital de la Provincia y
alcaldía mayor de Oaxaca,
Nueva España, fundada
un hermoso y dilatado
lle de este nombre, el
o de 1528, por Juan Nu-
z del Mercado; es po-
acion grande y hermosa,
e mucho vecindario y rico
omercio, así por la ferti-
dad de su terreno, y abun-
ncia de frutos, como por
r paso preciso para las
rovincias de Goatemala:
ene además del Curato del
agrario de su Catedral, las
yudas de Parroquia de la
angre de Christo, nuestra
ñora de las Nieves, nues-
ra Señora de la Consola-
on, San Joseph, el Hos-
ital de San Cosme y San
amian, y una Hermita de
a Santísima Trinidad: 8
onventos de Religiosos,
ue son: dos de Santo Do-
mingo, uno llamado el gran-
e, de suntuosa fábrica, y
l otro de San Pablo; uno
e Descalzos de San Fran-
isco, el de San Agustín,
e nuestra Señora de la
erced, de Carmelitas Des-
calzos, Colegio que fué de
s Extinguidos. Regulares
de

AN

de la Compañía, con casa
de Estudios: dos Hospita-
les, uno de San Juan de
Dios y otro de Betletmitas:
dos Colegios denominados
Santa Cruz y San Bartolo-
mé para enseñanza de ni-
ños: 3 Monasterios de Re-
ligiosas, que son: el de San-
ta Mónica de Agustinas, cu-
ya Iglesia es de magnífica fá-
brica, y la portada de la
mas delicada arquitectura,
dedicada a nuestra Señora
de la Soledad, a cuya Imá-
gen, que es muy bella y
milagrosa, tiene singular de-
voción aquella Ciudad: otro
de la Concepcion: otro de
Santa Catalina de Sena: otro
de Capuchinas, y un Cole-
gio para educacion de ni-
ñas: la Ciudad es de las mas
lucidas, y de hermosa si-
metría en sus calles, pla-
zas y edificios, que fueran
mejores, si no estuviera tan
combatida de terremotos; el
temperamento, aunque al-
go calido, es muy sano, la
situacion por el Oriente es-
tá sobre una tendida loma;
abunda de exquisitas frutas,
como peras de varios géne-
ros, manzanas, zapotes, gra-
nadas, melones, piñas, co-
cos, limones, cidras, to-
ronjas, pitahayas, limas,
nueces, y algunas uvas; el
trigo es poco, y de ma-
la calidad: los principales
frutos en que paga sus con-
tribuciones al Rey, son ca-

AN

117

cao de Soconusco, choco-
late ya labrado, y polvos de
Oaxaca, tan conocidos y ce-
lebrados para dar agrada-
ble gusto al chocolate; tam-
bien fabrica lacre negro, y
unos rosarios, cuyas cuen-
tas son el hueso de una
frutilla llamada tepexilote,
en que escriben con mucha
curiosidad versiculos del
Magnificat, y pintan Imá-
genes con primor, que los
hacen muy estimados: en
la Catedral, que es hermo-
sa y de suficiente capacidad
en tres naves, además de
las Capillas, se venera un
brazo de San Juan Chrisos-
tomo, con otras preciosas
Reliquias; y en una de sus
Capillas una Cruz, como
de vara de alto, hecha de
una parte de la milagrosa
de Guatulco, trasladada allí
por el Obispo Don Juan de
Cerbantes: el vecindario de
esta ilustre Ciudad, que tie-
ne por patrono a San Mar-
cial, es de 6y familias, en
que por el Padron del año
de 1766 se contaban mas de
20y almas de comunión: es-
tá 85 leguas al E S E de Mé-
xico. Long. 277 10, lat.
18 2.

ANTIGONA, Pueblo de
la Provincia y Gobierno de
Tarma, en el Perú, anexo
al Curato de Ondores.

ANTIGOSTI, Isla gran-
de del Golfo de San Loren-
zo, a la entrada del rio de

este nombre, en la Nueva Francia ó Canadá.

ANTIGUA, Isla de la mar del N, una de las Antillas pequeñas, llamada por los Ingleses que la poseen Antego: tiene 6 ó 7 leguas de largo y casi lo mismo de ancho; es de difícil acceso para las embarcaciones por las muchas peñas y baxos de que está rodeada: al principio se tuvo por inhabitable, pues se creyó que no tenía agua; pero los Ingleses que se establecieron en ella, encontraron algunas fuentes, y sus habitantes, que serán como 900 personas, han hecho muchos pozos y cisternas para recoger agua quando llueve; sus principales frutos son añil, azúcar, jengibre y tabaco; abunda en toda especie de pescado, y en especial de uno que llaman perro de mar, que devora á los demas peces y á los pescadores, por lo qual es muy peligroso allí el bañarse: tiene muy buenos Puertos y Bahías, como las de Nonsun y de VViloughby, el Puerto Ingles y el de Falmouth: hay tambien una especie de becadas de mar, que tienen el pico como esta ave, cuya parte superior es mas larga que la inferior, y mueven ambas mandíbulas igualmente; algunas se han visto de 4

pies de largo y 12 pulgadas de ancho ácia la cabeza; tienen dos aletas en cada lado, y una gran pluma sobre el vientre que se levanta como una cresta de gallo desde la cabeza á la cola; lo mas extraño es el pico sólido con dos cuernos agudos y negros de casi pie y medio, como el que este pez se oculta fácilmente dentro de su vientre que le sirve de vayna; no tiene escamas, sino una piel negra y áspera sobre el lomo. Tambien hay en esta Isla mucha diversidad de aves; la que mas abunda es una de hermosísima vista, porque tiene la parte superior de las alas y el vientre de color de aurora, la otra mitad y la espalda azul celeste, la cola y plumas grandes de las alas son mezcladas de encarnado muy vivo y azul, salpicado de otras plumas doradas; pero lo mas singular es la cabeza cubierta de una especie de bonete obscuro, salpicado de verde, amarillo y azul claro, y el pico manchado; los ojos estan rodeados de blanco, y la pupila de un bello amarillo y roxo, que parece un rubí engarzado en oro, y encima de la cabeza una mitra de plumas de color de vermellon, con otras de color de perla: este páxaro es del tamaño de un

un f
lido
perin
tan t
pade
dexa
do y
la d
que
año
Vva
estab
1636
cedió
VVil
ella
sa C
te m
saqu
quie
1690
ton
ráro
Cou
que
vola
daba
Gob
cubr
ticia
en
lat.
A

De
Ing
ses.

AN

es de largo y 12 pul-
 das de ancho á la ca-
 za; tienen dos aletas en
 da lado, y una gran plu-
 a sobre el vientre que se
 vanta como una cresta de
 llo desde la cabeza á la
 la; lo mas extraño es el
 co sólido con dos cuer-
 os agudos y negros de ca-
 pie y medio, como el
 e este pez se oculta fá-
 lmente dentro de su vien-
 e que le sirve de vayna;
 o tiene escamas, sino una
 piel negra y áspera sobre el
 omo. Tambien hay en esta
 la mucha diversidad de
 ves; la que mas abunda es
 na de hermosísima vista,
 orque tiene la parte supe-
 rior de las alas y el vientre
 e color de aurora, la otra
 nitad y la espalda azul ce-
 este, la cola y plumas gran-
 es de las alas son mezclas
 as de encarnado muy vivo
 azul, salpicado de otras
 plumas doradas; pero lo
 mas singular es la cabeza
 cubierta de una especie de
 onete obscuro, salpicado
 de verde, amarillo y azul
 claro, y el pico manchado;
 los ojos estan rodeados de
 blanco, y la pupila de un
 bello amarillo y roxo, que
 parece un rubí engarzado
 en oro, y encima de la ca-
 beza una mitra de plumas
 de color de vermellon, con
 otras de color de perla: es-
 te páxaro es del tamaño de
 un

AN

un faysan. El clima es cá-
 lido y poco sano, y se ex-
 perimentan en ella uracanes
 tan terribles, como el que
 padeció el año de 1707: no
 dexa de criar algun gana-
 do y canela silvestre, como
 la de Mainas: el primero
 que descubrió esta Isla el
 año de 1623, fué Tomas
 Vvarner, y los Ingleses se
 establecieron en ella el de
 1636; el Rey de Inglaterra la
 cedió el de 1663 á Guillermo
 VWilloughby, que envió á
 ella el de 1666 una numero-
 sa Colonia para poblarla: es-
 te mismo año la tomaron y
 saquearon los Franceses, de
 quienes la recobró el de
 1690 Christóbal Codring-
 ton; el de 1736 se conju-
 raron tres Indios llamados
 Court, Tombay y Hercules,
 que pusieron pólvora para
 volar un salon en que se
 daba una fiesta y bayle al
 Gobernador; pero se des-
 cubrió ántes y fueron ajusti-
 ciciados los agresores: está
 en 16 grados 11 minut. de
 lat. bor.

ANTIGUASI, Pueblo de

De los } Virgenes.
 Ingle- } Anguila.
 ses... } S. Christóbal.
 } Barbada.
 } Nieves.
 } Antigua.
 } Monserrat.
 } Marigalante.
 } Santa Cruz.

AN 119

la Provincia y Gobierno del
 Tucuman, en el Perú, y
 del distrito y jurisdiccion
 de la Ciudad de Córdoba.

ANTIGOA, Punta de la
 Extremidad y Cabo de la
 Isla de Guadalupe, que sa-
 le al mar mirando al N O.

ANTILLA, Pueblo de
 la Provincia y Corregimien-
 to de Abancai, en el Perú.

Tiene el mismo nombre
 otro de la Provincia y Cor-
 regimiento de Angaracs, en
 el mismo Reyno, anexo al
 Curato de Sabayno.

ANTILLAS, Islas de la
 mar del N descubiertas por
 Christóbal Colon en su pri-
 mer viage, el año de 1492,
 situadas entre 18 y 24 grad-
 de lat. sept. extendiéndose
 en forma de arco, desde
 la Costa de la Florida al
 N, hasta la del Brasil á
 mediodia; diviéndose en Is-
 las de Barlovento y de So-
 tavento, y en mayores y me-
 nores; de las primeras son
 Cuba, la Española ó Santo
 Domingo, Jamayca y Puer-
 torico: de las segundas, las
 principales son 28:

De los } S. Bartolomé.
 France- } Guadalupe.
 ses... } Descada.
 } Los Santos.
 } Martinica.
 } Granada.
 De los }
 Franc. } San Martin.
 y Hol. }

De

De los } San Eustaquio.
Holan- } Aves.
deses. } Bonaire.
 } Curazao.

De los } Margarita.
Españoles. } Trinidad.

Casi todas logran un temperamento muy benigno, y no se conoce en ellas el Invierno, ni el frío; el campo siempre se mantiene verde, y su terreno es muy fértil en toda especie de frutos, particularmente azúcar, aguardiente, algodón, genjibre, añil, café y tabaco, que son los principales ramos de su comercio. Además de las dichas hay la Anegada, Sombrero, Saba, Granadilla, y otras mas pequeñas, que mejor se pueden llamar Islotes ó peñascos; al tiempo de su descubrimiento estaban pobladas de Indios Caribes, Antropofagos ó comedores de carne humana, muy feroces, de que hoy han quedado pocos habitantes en las mas pequeñas. Los Europeos se establecieron en ellas el año de 1625, despues que los Españoles desde su descubrimiento poseían las principales, llevando Colonos á ellas los Ingleses, Franceses, Holandeses y Dinamarqueses, y Negros de la Cos-

De los }
Dina- } Santo Tomé.
mar- }
queses. }
Cari- } Dominica.
bes..... } San Vicente.
 } Becoya.

Desier- } Tabago.
tas } Santa Lucía.

ta de Africa para los trabajos, de que es la mayor parte de su poblacion: las viñas, aunque han prendido allí, son poco durables los vinos. Están muy sujetas á uracanes violentos, y raramente pasan cinco años sin que haga terribles estragos en alguna de ellas.

ANTINGO, Pueblo de la Provincia y Gobierno del Tucuman, en el Perú, de la jurisdiccion de la Ciudad de Rioja, situado al N de ella.

ANTIOQUIA, Provincia y Gobierno del Nuevo Reyno de Granada, una de las que llaman Equinoctiales, por su inmediacion á la línea, confina por el N con la de Cartaxena, por el S con la de Popayan, por el E con la jurisdiccion de Santa Fe, y por el O con el Gobierno de Chocó; llamábase en tiempo de los Indios Hebexico; la descubrió y conquistó el año de 1541 el Mariscal Jorge Robledo; es de benigno y templado temperamento, abundan-

dant
nas
su
tam
jacin
de
poco
te:
rega
que
nura
A
en la
mier
en e
A
de)
biert
no d
nace
xos
creci
elev
vel
su d
Mar
tamb
él,
de A
A
Prov
de C
de C
del
T
un
ñas
mo
15 m
A
blo
gimi
el P
T

AN

De los
Dina- } Santo Tomé.
mar- }
queses. }

Cari- } Dominica.
bes..... } San Vicente.
Becoya. }

Desier- } Tabago.
tas } Santa Lucía.

a de Africa para los traba-
os, de que es la mayor par-
e de su poblacion: las vi-
as, aunque han prendido
llí, son poco durables los
inos. Están muy sujetas á
aracanes violentos, y rara
vez pasan cinco años sin que
aga terribles estragos en al-
una de ellas.

ANTINGO, Pueblo de
a Provincia y Gobierno del
Cucuman, en el Perú, de
a jurisdiccion de la Ciudad
de Rioja, situado al N de
lla.

ANTIOQUIA, Provin-
ia y Gobierno del Nuevo
Reyno de Granada, una de
as que llaman Equinoccia-
es, por su inmediacion á
a línea, confina por el N
con la de Cartaxena, por el
S con la de Popayan, por
el E con la jurisdiccion de
Santa Fe, y por el O con
el Gobierno de Chocó; lla-
nabase en tiempo de los In-
dios Hebexico; la descu-
rió y conquistó el año de
1541 el Mariscal Jorge Ro-
dóledo; es de benigno y tem-
plado temperamento, abun-
dan-

AN

dante de frutos y rica de mi-
nas de oro, de lo qual hace
su principal comercio, y
tambien tiene algunas de
jacintos, granates y cristal
de roca, pero se trabajan
poco por la escasez de gen-
te: el Pais es montuoso y
regado de varios rios, aun-
que no le faltan algunas lla-
nuras; la Capital es Santa Fe.

ANTIOSA, Valle de)
en la Provincia y Corregi-
miento de Chichas y Tarija,
en el Perú.

ANTISANA, Páramo
de) Monte muy alto y cu-
bierto de nieve, en el Rey-
no de Quito, ácia Levante:
nacen de él los rios de Qui-
xos y de Caranga; muchos
creen que es volcan, y se
eleva 3016 pies sobre el ni-
vel del mar; pertenece con
su distrito á la Casa de los
Marqueses de Orellana, que
tambien han titulado sobre
él, llamándose Vizcondes
de Antisana.

ANTOJO, Pueblo de la
Provincia y Corregimiento
de Coquimbo, en el Reyno
de Chile, situado á orilla
del rio Mamas.

Tiene el mismo nombre
un volcan de las monta-
ñas de la cordillera del mis-
mo Reyno, está en 37 gr.
15 min. de lat.

ANTOFAGASTA, Pue-
blo de la Provincia y Corre-
gimiento de Atacama, en
el Perú, perteneciente al Ar-
Tom. I.

AN 121

zobispado de Charcas, ane-
xo al Curato de su Capital.
ANTOINE, Cabo de S.)
en la Costa del E de la Is-
la de Terranova, entre la
Bahía de Pistolet y la de
Luvres.

ANTON, Pueblo de la
Alcaldía mayor de Penono-
mé, en la Provincia y Rey-
no de Tierra Firme, situa-
do cerca de la Costa de la
mar del Sur, entre los dos
rios Chirú y Colorado, de
temperamento caliente; abun-
da mucho en ganado de cer-
da, maíz y otras semillas,
de que hace su comercio,
para abastecer á la Ciudad
de Panamá, y á las embar-
caciones que salen de su
Puerto para navegar á las
Provincias del Perú: está
18 leg. al S O de su Capital.

Otro Pueblo del mismo
nombre hay en la Pro-
vincia y Capitanía de Pa-
raíba, en el Brasil, situa-
do en la Costa y á orilla del
rio Camaratuba.

Otro en la Provincia y
Capitanía de Pernambuco,
en el mismo Reyno, á ori-
lla del Rio Tapicura.

ANTONA, Laguna de)
Puerto de la Costa de la
Isla de Santo Domingo.

ANTONIO, S.) Pueblo
de la Cabecera de Toliman
y Alcaldía mayor de Que-
retaro, en Nueva España,
con 32 familias de Indios.

Tiene el mismo nombre
Q otro

Otro Pueblo de la Cabecera de Tampolomon y Alcaldía de Valles, en el mismo Reyno, anexo al curato de su cabecera; es de temperamento cálido y húmedo; produce granos y semillas, como los demas de su jurisdiccion, y mucha caña dulce, de que hacen azúcar y piloncillo para su comercio; tiene 128 familias de Indios Guastecos: está 17 leguas al S de su Capital, y 4 al Oriente de su Cabecera.

Otro de la Cabecera y Alcaldía mayor de Toluca: tiene 51 familias de Indios, y está poco distante al Poniente de su Capital.

Otro, Cabecera de la Alcaldía mayor de Metepec; comprehende 261 familias de Indios.

Otro de la Cabecera de Ahuacatlan y Alcaldía mayor de Zacatlan: está 3 leg. de su Cabecera.

Otro de la Cabecera de Coronango y Alcaldía mayor de Cholula: contiene 44 familias de Indios, y dista de su Capital legua y media al N.

Otro Pueblo pequeño ó Barrio de la Alcaldía mayor de Guachinango, anexo del Curato de Pantepec.

Otro de la Cabecera de Huehuetlan y Alcaldía mayor de Cuscatlan, situado en un frondoso valle: tie-

ne 140 familias de Indios, que se emplean en el cultivo y comercio de salitre y tejidos de Algodon: está al S de su Cabecera.

Otro de la Cabecera de Chapala y Alcaldía mayor de Zayula, á la orilla de la gran laguna ó mar de Chapala. Tiene 27 familias de Indios que se emplean en la pesca y cultivo de muchas semillas y frutas, por lo ameno y fértil de la tierra: de ello hacen su tráfico con los demas Pueblos en canoas: está una legua al Poniente de su Cabecera.

Otro del Gobierno de Neiba, en el Nuevo Reyno de Granada, anexo al Curato de la Villa de la Purificacion, situado en el sitio que llaman del Páramo: tiene 500 vecinos, y á muy poca distancia un Convento de Agustinos Recoletos.

Otro de la Provincia y Corregimiento de Angaraes, en el Perú.

Otro en el Reyno de Quito del Corregimiento del distrito de las 5 leguas de la Capital.

Otra de la Provincia y Gobierno de Mainas, en el Reyno de Quito.

Otro en la Provincia de Tepeguana y Reyno de Nueva Vizcaya, situado 13 leguas al N O del Real de Guanacebí, en cuya inmedia-

diac
gran
do

Gob
el R
situ
raní
y un
su c
chin

U
cia
na,
Firm
Rio

O
Gob
el R
y di
San
el ca
vo R

O
cia
terio
trito
draz

O
cia
del
su o
dad
nas

O
mina
Gob

el P
de
C
Cap
tod
situ

AN

de 140 familias de Indios, que se emplean en el cultivo de comercio de salitre y tejidos de Algodón: está al de su Cabecera.

Otro de la Cabecera de Chapala y Alcaldía mayor de Zayula, á la orilla de la gran laguna ó mar de Chapala. Tiene 27 familias de Indios que se emplean en la pesca y cultivo de muchas semillas y frutas, por lo ameno y fértil de la tierra: de ello hacen su tráfico con los demas Pueblos en canoas: está una legua al Poniente de su Cabecera.

Otro del Gobierno de Neiba, en el Nuevo Reyno de Granada, anexo al Curato de la Villa de la Purificación, situado en el sitio que llaman del Páramo: tiene 500 vecinos, y á muy poca distancia un Convento de Agustinos Recoletos.

Otro de la Provincia y Corregimiento de Angaraes, en el Perú.

Otro en el Reyno de Quito del Corregimiento del distrito de las 5 leguas de la Capital.

Otra de la Provincia y Gobierno de Mainas, en el Reyno de Quito.

Otro en la Provincia de Tepeguana y Reyno de Nueva Vizcaya, situado 13 leguas al N O del Real de Guanacebi, en cuya inmedia-

AN

diacion hay un despoblado grande al O N O, llamado la Tinaja.

Otro de la Provincia y Gobierno de Cumaná, en el Reyno de Tierra Firme, situado en medio de la serranía, reduccion de Indios, y uno de los que tienen á su cargo los Padres Capuchinos Aragoneses.

Una Villa de la Provincia y Gobierno de Guayana, en el Reyno de Tierra Firme, situado á orilla del Rio Paragua.

Otro de la Provincia y Gobierno de Maracaibo, en el Reyno de Tierra Firme y distrito de la Ciudad de San Christóbal, situado en el camino que baja al Nuevo Reyno.

Otro de la misma Provincia y Gobierno que el anterior, situado en el distrito de la Ciudad de Pedraza.

Otro de la misma Provincia y Gobierno á la orilla del Rio Paragua, cerca de su origen, entre las Ciudades de Pedraza y Barinas vieja.

Otro Pueblo y asiento de minas de la Provincia y Gobierno de Chucuito, en el Perú, cerca del volcan de Omate.

Otro de la Provincia y Capitanía de la Bahía de todos Santos, en el Brasil, situado á la orilla del rio Pa-

AN 123

ragnaca, cerca de la Bahía.

Otro de la Provincia y Capitanía de Sergipe, en el mismo Reyno, situado en la Costa y boca del rio grande de San Francisco, en la misma Punta.

Otro de la misma Provincia y Capitanía, situado en la Cabecera del rio Sirugipa.

Otro Pueblo y Real de minas de plata, en la Provincia y Obispado de Guadalupe, en Nueva España.

Otro de la Provincia y Corregimiento de Colchagua, en el Reyno de Chile, en la Costa y boca del rio Rapel.

Otro de la Provincia y Corregimiento de Aconcagua, en el mismo Reyno.

Otro de la Provincia y Gobierno de Tucuman, en el distrito de la jurisdiccion de Córdoba, al O de esta Ciudad.

Otro de la misma Provincia y Gobierno que el anterior, situado entre los de Soto y Totoral.

Otro de la Provincia y Corregimiento de Coquimbo, en el Reyno de Chile, á la orilla del rio Mamas.

Otro en la Provincia y Capitanía de Pernambuco, en el Brasil, distinto de otro del mismo nombre que hay en ella: está en la Costa, á la boca del rio de San Angelo.

Q 2 Otro

Otro de la misma Capitanía y Reyno , á orilla del rio Tapicura.

Otro de la Capitanía del Pará , en el mismo Reyno , á la orilla del rio de las Amazonas , y al N de la Capital.

Otro de la Provincia y Corregimiento de Ibarra , en el Reyno de Quito , situado al S S E de la Capital.

Otro de la Provincia y Gobierno de Popayan , en el Nuevo Reyno de Granada.

Otro de las Misiones que tenian los Regulares de la Compañía , en la Provincia del Gairá , del Gobierno del Paraguai ; este destruido , y solo se ven sus ruinas á la orilla del rio Guabay , desde que lo arruinaron los Portugueses de San Pablo , el año de 1680.

Otro de la Provincia y Gobierno de Buenos Ayres , situado á la orilla del rio Ibiguay.

Otro en el Pais y Provincia de las Amazonas y territorio de Matogroso , entre el rio de Itenes y el de Seneré , al O de la Villa de San Francisco Xavier.

Otro con el Sobrenombre de Abad , en la Provincia y Gobierno de Cartagena , del distrito del Sinú , situado á la orilla del Arroyo Ingles , uno de los nuevamente for-

mados el año de 1776 por el Gobernador Don Juan Pimentia.

Otro en la Provincia y Capitanía de los Ilheos , en el Brasil , situado cerca de la Costa del mar y de la Cabecera del rio de Santa Cruz.

Otro en la Provincia y Capitanía de Paraiba , en el Brasil , en la Costa y á orilla del rio Camaratuba.

Otro de la Provincia y Capitanía de Pernambuco , en el mismo Reyno , á orilla del rio Ciranhaya.

Otro de las Misiones que tiene la Religion de S. Francisco , en el Nuevo México.

Otro de la Cabecera de Teotalpan , y Alcaldía mayor de Zacatlan , en Nueva España , distante una legua de su Cabecera.

Otro llamado el Cerro de San Antonio , en la Provincia y Gobierno de Cartaxena , situado á orilla del mar en la Costa del Norte , y á este mismo rumbo de el del Real de la Cruz.

Una Villa Capital de la Provincia y Alcaldía mayor de Zuchitepec , en el Reyno de Goatemala.

Una Aldea en la Provincia y Capitanía de todos Santos , en el Brasil.

Una Villa de la Provincia y Capitanía de la Bahía de todos Santos , en el Brasil.

Una

U
la m
cia
junt
Sola
U
N ,
entr
el r
O
no
Sur
gin
33
U
ra c
á la
O
Pro
Bue
dos
á b
en
C
Occ
ba
che
cata
legu
O
vin
San
á la
en
ne
Pue
cele
22
de
Co
y la
la

AN

mados el año de 1776 por el Gobernador Don Juan Pimentá.

Otro en la Provincia y Capitanía de los Ilheos, en el Brasil, situado cerca de la Costa del mar y de la Cabecera del río de Santa Cruz.

Otro en la Provincia y Capitanía de Paraíba, en el Brasil, en la Costa y á orilla del río Camaratuba.

Otro de la Provincia y Capitanía de Pernambuco, en el mismo Reyno, á orilla del río Ciranhava.

Otro de las Misiones que tiene la Religión de S. Francisco, en el Nuevo México.

Otro de la Cabecera de Teotalpan, y Alcaldía mayor de Zacatlan, en Nueva España, distante una legua de su Cabecera.

Otro llamado el Cerro de San Antonio, en la Provincia y Gobierno de Cartaxena, situado á orilla del mar en la Costa del Norte, y á este mismo rumbo de el del Real de la Cruz.

Una Villa Capital de la Provincia y Alcaldía mayor de Zuchitepec, en el Reyno de Goatemala.

Una Aldea en la Provincia y Capitanía de todos Santos, en el Brasil.

Una Villa de la Provincia y Capitanía de la Bahía de todos Santos, en el Brasil.

Una

AN

Una Bahía en la Costa de la mar del Sur de la Provincia y Gobierno del Chocó, junto á la de San Francisco Solano.

Un Puerto de la Costa del N, de la Isla de Jamayca, entre la Bahía de Cold y el río grande.

Otro de la Costa del Reyno de Chile en la mar del Sur, y Provincia y Corregimiento de Melipilla. Lat. 33 30.

Un Cabo ó Punta de tierra del río Misisipi, frente á la Isla grande.

Otro en la Costa de la Provincia y Gobierno de Buenos Ayres, una de las dos que forman la entrada á boca del río de la Plata, en 36 grad. de lat.

Otro que es extremidad Occidental de la Isla de Cuba, enfrente de la de Cotoche, de la Provincia de Yucatan, de donde dista 40 leguas. Long. 288, lat. 22.

Otro en la Costa de la Provincia y Capitanía de todos Santos, en el Brasil, junto á la Capital de S. Salvador; en él hay un Castillo que tiene el mismo nombre; y un Pueblo en que se hace excelente azúcar: está en 25 22 de long. occid. y 8 34 de lat. meridional.

Una Isla pequeña de la Costa del Brasil, entre esta y la de Santa Catalina, en la Capitanía del Rey: en ella

AN

125

tienen los Portugueses un Fuerte del mismo nombre.

Un río pequeño del mismo Reyno, nace al pie de la sierra de los Coriges: corre al E, y entra en el de Tocantines por la banda del O.

Otro río tambien pequeño de la Provincia y Gobierno de Buenos Ayres, corre al O y entra en el Paraná, entre los de Ana María y Bernardo de Arcos.

Otro de la Provincia y Capitanía del Rey, en el Brasil, corre al E, y entra en la laguna grande de los Patos, en el territorio de los Indios Tages.

Otro río grande de la Provincia y Capitanía de Pernambuco, en el Brasil; sale al mar en la Costa entre el de Camaraibi, y el de Antonio pequeño, para cuya distincion denominan á este de Antonio grande.

Otro llamado de Antonio pequeño para distinguirlo del anterior, en la misma Provincia y Gobierno ó Capitanía: sale al mar entre este y la laguna del Norte.

Otro de la Provincia y Gobierno de Texas, en Nueva España.

Otro de la Provincia y Gobierno de Costa rica, en el Reyno de Goatemala: sale al mar del N, entre el de la Concepcion y el de Talamancas.

Otro

Otro de la Provincia y Gobierno del Paraguay: corre al N., y entra en el grande de Curituba.

Una Punta ó extremidad de tierra, en la Costa del Estrecho de Magallanes, entre la Bahía de Arenas, y la Ensenada de Santa Catalina. En ella tomó Pedro Sarmiento la posesion de aquel Pais por la corona de España.

Otra en la Costa de la Provincia y Corregimiento de Melipilla, en el Reyno de Chile, entre las que forman el Puerto del mismo nombre.

Unos Baxos ó bancos de peña, en la Costa del Brasil, Provincia y Capitania de los Ilheos, á la entrada ó boca del rio de Santa Cruz.

Un caño ó canal de aguas que sale del rio de la Magdalena, y entra en la Ciénega de Santa Marta de la Provincia y Gobierno de este nombre.

Una Fortaleza de la Provincia y Gobierno de Buenos Ayres, en la orilla y Cabecera del rio Sala, para contener los Indios Pampas, por ser el camino que va al Tucuman.

Otro Fuerte y Presidio de la Provincia y Gobierno de Buenos Ayres.

ANUNCIACION, Nueva Señora de la) Pueblo

de la Provincia y Gobierno de Mainas, en el Reyno de Quito, situado en la Cabecera del rio de Santa María.

ANZUELOS, Rio de la Provincia y Gobierno de Costa rica, en el Reyno de Goatemala, nace cerca de la Costa, corre al E., y sale al mar entre el de San Juan de Nicaragua y el de Matina, en la de Veragua.

ANZUEROS ó Anzures, Rio de la Provincia y Gobierno de Quijos y Macas, en el Reyno de Quito: corre casi al S., y entra en el Putumayo.

AP

APABOTA, Rio de la Provincia y Gobierno de Guayana ó Nueva Andalucía: nace en el Pais de los Indios Caribes feroces, y entra en el de Arui por la banda del N., poco ántes que el de Apaguata.

APACEO, San Juan Bautista de) Pueblo y Cabece-
ra de Partido de la Alca-
día mayor de Zelaya, en la
Provincia y Obispado de
Mechoacan; tiene 1325 fa-
milias de Indios, y 200 de
Españoles, Mestizos y Mu-
latos, y un Convento de
Religiosos de San Francis-
co: el territorio de su ju-
risdccion es muy fértil y
ameno, así logra abundan-
tes cosechas de frutos y
de-

AN

de la Provincia y Gobierno de Mainas , en el Reyno de Quito , situado en la Cabecera del rio de Santa Maria.

ANZUELOS , Rio de la Provincia y Gobierno de Costa rica , en el Reyno de Goatemala , nace cerca de la Costa , corre al E , y sale al mar entre el de San Juan de Nicaragua y el de Matina , en la de Veragua.

ANZUEROS ó Anzures , Rio de la Provincia y Gobierno de Quijos y Macas , en el Reyno de Quito : corre casi al S , y entra en el Putumayo.

AP

APABOTA , Rio de la Provincia y Gobierno de Guayana ó Nueva Andalucia : nace en el Pais de los Indios Caribes feroces , y entra en el de Arui por la banda del N , poco antes que el de Apaguata.

APACEO , San Juan Bautista de) Pueblo y Cabecera de Partido de la Alcaldía mayor de Zelaya , en la Provincia y Obispado de Mechoacan ; tiene 1325 familias de Indios , y 200 de Españoles , Mestizos y Mulatos , y un Convento de Religiosos de San Francisco : el territorio de su jurisdiccion es muy fértil y ameno , así logra abundantes cosechas de frutos y de-

AP

delicadas frutas en la Huerta , especialmente las ubas que son muy estimadas por su delicadeza ; dista 4 leguas al E de su Cabecera.

Otro Pueblo hay del mismo nombre con la advocacion de Santa Maria en la Cabecera de Partido de Zitaquaro , y Alcaldía mayor de Maravatio , en el Obispado de Mechoacan : tiene 24 familias de Indios , y está 3 leguas al S de su Cabecera.

APACHE , Pueblo de la Provincia y Corregimiento de Chancay , en el Perú , anexo al Curato de Paccho.

APACUATA , Rio pequeño de la Provincia y Gobierno de Guayana ó Nueva Andalucia ; nace en el Pais de los Indios Caribes feroces , y entra por la banda del N en el de Arui.

APAGO , Rio de la Provincia y Gobierno de Mainas , en el Reyno de Quito , nace en la Cordillera , corre al O , y entra en el Marañon , formando ántes varias lagunas de sus aguas.

APALACHES , Nacion de Indios de la Florida en el territorio de su nombre , que divide una cadena de montañas asperísimas , son muy fuertes , y tan valerosos que nunca se han podido reducir ni conquistar desde que los descubrió el Adelantado Hernando de

AP

127

Soto , el año de 1539. Tienen por habitaciones ciertos edificios de figura quadri- longa , cuyos dos extremos miran siempre al N y al mediodia , con lo que estan ménos incomodados de estos vientos , que son los que soplan allí comunmente ; el pavimento es simple y muy gracioso , hecho de conchas calcinadas , y de una especie de arena de color de oro que sacan de las montañas , y de ello hacen una pasta , que extendida sobre la tierra queda despues de seca tan brillante como si fuera de planchas de oro : el vestido y menaje de casa de estos Indios es de pieles de bestias montaraces : aunque tienen abundancia de viñas usan una grande sobriedad por su impericia en aprovecharse de ellas , y solo beben agua ; conservan la costumbre de poner á sus hijos varones los nombres de los enemigos que han vencido , ó de algun Pueblo de estos que hayan logrado quemar ; tienen en la guerra la mejor buena fe , sin que les sirva de razon para hacerla á nadie , la avaricia , ni el espíritu de conquista , sino obligados por fuerza á la defensa , ó á la justa satisfaccion de algun agravio : nunca han querido saber el modo de em- venenar las flechas ; tratan con

(see over)

con humanidad á sus prisioneros, y si son mugeres ó niños, los cuidan del mismo modo que á sus criados; dicen algunos que han estado entre ellos que viven mucho, y es comun pasar de 100 años: adoraban al Sol cantándole devotos himnos por las mañanas y las tardes; pero hoy han hecho una mezcla de su Idolatria con la Religion Católica y las sectas de los Europeos.

Tiene el mismo nombre una Bahía en la Costa de esta Provincia, descubierta por el Adelantado Hernando de Soto, el año de 1535; donde despues hicieron los Españoles un Pueblo llamado San Marcos, que luego se redujo á un miserable Village de Indios: antes de cederlo con la Provincia á los Ingleses por la paz de Versailles, el año de 1763, habia en él un Fuerte que guarnecia un destacamento del Presidio de San Agustín: está 74 leguas de la Ensenada de Carlos. Long. 385 50, lat. 28 36.

Un Pueblo de Indios de la Provincia y Gobierno de la Lusiana, situado á orilla del rio de la Movila.

Un Rio de la Provincia y Colonia de Georgia, á quien tambien llaman Ogelagana: corre al NO, tuerce luego al S, y sale al mar.

APALACHICOLA, Pueblo de la Provincia y Colonia de Georgia, en que tenian los Ingleses un Fuerte á orilla del rio Savannah, abandonado hoy.

Tiene el mismo nombre un rio de la Florida, que corre al S, entre la Bahía de San Joseph y el rio de los Patos, en una Isla que forman las bocas de ambos, en que construyéron los Españoles un Fuerte el año de 1719; pero lo abandonaron luego.

APANCO, San Francisco de) Pueblo de la Cabecera de Partido y Alcaldía mayor de Tixtlan, en Nueva España, de temperamento cálido; tendrá, incluyendo sus Barrios agregados, 352 familias de Indios: está 3 leguas al N de su Capital.

APANGO, Pueblo de la Cabecera de Partido y Alcaldía mayor de Zayula, en Nueva España, con 140 familias de Indios; está 5 leguas al Poniente de su Capital.

APANI, Rio de la Provincia y Pais de las Amazonas, nace en el territorio de los Indios Asperas, corre al N.N.O., y entra en el de la Madera.

APANTOS, Nacion bárbara de Indios que habita en los bosques que tiene al Poniente la Provincia de

Gua-

Gua-
rañ
nier
con
ami
Tup
mas
cier
mu
muc
mug
fiar
bata
les
de l
nion
se
ble
dot
nes
tros
qui
que
en
A
bo
tag
el l
y e
A
gin
nos
del
rañ
que
de
de
ori
ent
ta
re
A
-7

APALACHICOLA, Pueblo de la Provincia y Colonia de Georgia, en que tenían los Ingleses un Fuerte á orilla del rio Savannah, abandonado hoy.

Tiene el mismo nombre un rio de la Florida, que corre al S., entre la Bahía de San Joseph y el rio de los Patos, en una Isla que forman las bocas de ambos, en que construyéron los Españoles un Fuerte el año de 1719; pero lo abandonaron luego.

APANCO, San Francisco de) Pueblo de la Cabecera de Partido y Alcaldía mayor de Tixtilan, en Nueva España, de temperamento cálido; tendrá, incluyendo sus Barrios agregados, 352 familias de Indios: está 3 leguas al N de su Capital.

APANGO, Pueblo de la Cabecera de Partido y Alcaldía mayor de Zayula, en Nueva España, con 140 familias de Indios; está 5 leguas al Poniente de su Capital.

APANI, Rio de la Provincia y Pais de las Amazonas, nace en el territorio de los Indios Asperas, corre al N. N. O., y entra en el de la Madera.

APANTOS, Nacion bárbara de Indios que habita en los bosques que tiene al Poniente la Provincia de Guayaquil, y al N del Mara-

rañon; confina por el Poniente con la de los Curies, con quien vive en union y amistad, es enemiga de los Tupinambos, usa por armas arcos y flechas, y unas ciertas hastas cortas; pero muy pesadas: van enteramente desnudos hombres y mugeres, y estas acompañan á sus maridos en las batallas, para llevar y darles las flechas; sustentanse de la caza y adoran al demonio, que segun algunos, se aparece en figura horrible y espantosa á sus Sacerdotes, que pasan por insig-nies hechiceros, y son diestros en dar la muerte á quien quieren con venenos que mezclan con la bebida en sus convites.

APARCELADOS, Cabo) en la Costa de los Patagones, que media entre el Estrecho de Magallanes y el rio de la Plata.

APARIA, Provincia imaginaria y fabulosa que algunos Geógrafos sitúan al N del rio Curaray y del Mara- ñon, donde no hay otra que la de los Quijos.

APARICION, Pueblo de la Provincia y Gobierno de Venezuela, situado á orilla de un rio pequeño que entra en el de Guache: está al N de la Villa de Araucó, y al E de Truxillo.

APARU, Rio del Reyno

del Brasil, nace en la serranía al S de la Villa Boa; corre á este rumbo, y entra en el de la Madera.

AFASTEPEC, Pueblo de la Provincia y Alcaldía mayor de San Salvador, en el Reyno de Goatemala.

APATA, Pueblo de la Provincia y Corregimiento de Xauja, en el Perú.

APATENOMA, Rio del Partido de Macas y Gobierno de este nombre, en el Reyno de Quito, nace en la Cordillera, cerca del Pueblo del Inca, y entra en el Mara- ñon.

APAXCO, Pueblo de la Cabecera de Partido de Atitlaquía y Alcaldía mayor de Tepetango, en Nueva España; tiene 145 familias de Indios.

APAZINGAN, Pueblo de la Cabecera de Partido y Alcaldía mayor de Tan-zitaro, en Nueva España, tiene 34 familias de Españoles, 48 de Mestizos y

Mulatos, y 22 de Indios, y en los ranchos de su distrito otras 47, que todas se ocupan en el cultivo de la tierra, cria de ganado mayor, y en coger cera y miel de colmenas, es de temperamento cálido; su territorio fértil, ameno y abundante de frutas: está 11 leg. al S de su Capital.

APENA, Rio de la Provincia y Gobierno de Ma-

nas, en el Reyno de Quito; nace en lo interior de sus montañas; es navegable de embarcaciones pequeñas ó canoas, y corriendo casi del S al N, tuerce ácia el E y entra en el Guallaga por la vanda oriental, formando en la mitad de su curso una Laguna llamada Mahuati: está su boca en 5 gr. 7. min. de aust.

APERAS, Nacion bárbara de Indios, que habita los bosques inmediatos del rio Marañon; al S se divide en varias tribus ó rancherías, vagantes por aquellas selvas, y ocupan mas de 46 leguas de terreno desconocido, mas allá del rio Cayari.

APERÉ, Rio de la Provincia y Gobierno de Morona, en el Reyno de Quito.

APERRUES, Nacion bárbara de Indios de la Provincia del Paraguay, al N E, y al E de la Ciudad de la Asunción. Estos Indios son ociosos, soberbios é inquietos; que continuamente molestan á las demas naciones; los pocos que han quedado están reducidos á población.

APETUOS, Nacion bárbara de Indios del Reyno del Brasil, en la Provincia y Capitanía de Puerto Seguro; vive en las selvas ácia el Poniente, y en las inmediaciones de los rios y

lagos, para ocuparse en la pesca, de que principalmente subsiste, es poco conocida.

APIAGA, Rio pequeño de la Provincia y Gobierno de Mainas, en el Reyno de Quito, nace en la sierra que la divide de la de Quixos y Macas, corre casi N S y entra en el de Morona.

APIAI, Pueblo de la Provincia y Gobierno de S. Juan de los Llanos, en el Nuevo Reyno de Granada, anexo al Curato de la Ciudad de S. Martin del Puerto; es pobre y desdichado, de temperamento muy cáldo, y como tal solo produce maiz, yucas y plátanos; inmediatos á él tenían los Regulares de la Extinguida Compañía una Hacienda rica y grande; en su distrito se cogieron abundancia la yerba escórzonera.

APICHIQUI, Nacion bárbara de Indios del Reyno de Quito, sobre la Costa de la mar del S: al N O de aquella Capital está comprendida en la de Mainas; la sujetó y unió al Imperio del Perú el Inca Huainacpac, XIII Emperador.

APIOCHAMA, Rio grande y rápido del Reyno del Perú, corre al N de la Ciudad de la Paz, y despues de correr 22 leg. del S O al N E, entra por la

part
Ben
de l
A
que
ó C
entr
de l
per
A
Pro
de
sit
de
rio
A
Pu
Pa
ca
lid
pa
ne
di
su
C

vi
co
ti
ci
n
si
p
d
s
c
l
c
e

par-

agos, para ocuparse en la pesca, de que principalmente subsiste, es poco conocida.

APIAGA, Rio pequeño de la Provincia y Gobierno de Mainas, en el Reyno de Quito, nace en la sierra que la divide de la de Quixos y Macas, corre casi N S y entra en el de Morona.

APIAI, Pueblo de la Provincia y Gobierno de S. Juan de los Llanos, en el Nuevo Reyno de Granada, anexo al Curato de la Ciudad de S. Martin del Puerto; es pobre y desdichado, de temperamento muy cálido, y como tal solo produce maiz, yucas y plátanos; inmediato á él tenían los Regulares de la Extinguida Compañía una Hacienda rica y grande; en su distrito se cogieron abundancia la yerba escórzonera.

APICHIQUI, Nacion bárbara de Indios del Reyno de Quito, sobre la Costa de la mar del S: al N O de aquella Capital está comprendida en la de Mainas; la sujetó y unió al Imperio del Perú el Inca Huáinacpac, XIII Emperador.

APIOCHAMA, Rio grande y rápido del Reyno del Perú, corre al N de la Ciudad de la Paz, y despues de correr 22 leg. del S O al N E, entra por la

par-

parte Occidental, en el rio Beni, en 14 gr. 17 min. de lat. aust.

APISSINTAS, Rio pequeño de la Nueva Francia ó Canadá; corre al S O, entre los de Monepieux y de Pic, entra en el lago superior.

APLAO, Pueblo de la Provincia y Corregimiento de Camaná, en el Perú, situado en el fértil Valle de Magas, inmediato á un rio.

APO, San Martin de Pueblo de la Cabecera de Partido de Uruapan y Alcaaldía mayor de Valladolid, en la Provincia y Obispado de Mechoacan; tiene 30 familias de Indios, y dista 15 leg. al Oriente de su Cabecera, y 27 de la Capital.

APOLABAMBA, Provincia del Perú, confinante con la de Larecaxa, que se extiende ácia el Oriente y Occidente de la cordillera; tiene como 80 leguas de extension S O. N E; en cuyo espacio están situados los Pueblos que componen las Misiones de Apolabamba, fundadas y gobernadas por los Religiosos de San Francisco de la Provincia de San Antonio de Charcas, son 8, cuyos habitantes de todos sexos y edades, serán 38; el terreno es montuoso, cortado de cerros, quebra-

das y barrancas; y así los caminos son muy ásperos desde el Pueblo de Bucavista, hasta el de valle ameno;

que hay que subir y bajar tres cuestras tan cenagozas y difíciles, que llaman las tentaciones, y la última es la mas árdua: tiene este territorio muchos rios, de los quales es el mas considerable el de Tuichi: en los referidos Pueblos se hablan varios idiomas, por ser de diferentes naciones mezcladas, que son Uchupiamonas, Lecos, Yubamonas y Poromonas; los frutos que cultivan son yucas, arroz, maiz, camotes, mani y plátanos, que son los alimentos comunes á todos los Pueblos: tambien cultivan algodón, de que texen camisetas para hombres y mugeres, cogen alguna cera, que labran las abejas en los troncos de los árboles, coca, y en los pampas ó llanos de Isllamas, algun cacao, que produce sin mas beneficio, ni cultivo, que el que le da la naturaleza; sus árboles se crian á la sombra de otros mayores, como guayacanes, cedros, marías, &c. si no lo recogen los Indios á tiempo, se pueblan aquellos montes de tropas de monos de todas castas, los quales para comerse la médula de los granos, apenas dexan uno en

los árboles, cayendo en la espesura de la maleza, que hay por todo aquel terreno, donde se pierden: hay en estos montes muchas fieras, animales venenosos, insectos y sabandijas: en cada Pueblo nombran los Misioneros dos Alcaldes ó Mandones para su gobierno político, que confirma el Virrey del Perú: los frutos que hemos dicho que produce, los llevan á vender á la Paz, y otras partes, de cuyo producto, vendidos ó cambiados, se compra lo necesario para los Indios y subsistencia de los Misioneros y las Iglesias: de ganado mayor, que es la única carne que gastan, se proveen de las Provincias de Lampapa, y Asangaro: los dos Pueblos Tunmpasa y Isllamas, que son los últimos de la Provincia de Moxós, á cambio de cacao: la entrada para esta, es por el Pueblo de Pelchuco de la de Larecaxa.

Tiene el mismo nombre un Pueblo de esta Provincia y Corregimiento, situado á orilla del rio Santa Rosa, uno de los que componen las Misiones.

APOMARCA, Pueblo de la Provincia y Corregimiento de Cotabambas, en el Perú, anexo al Curato de Pitic.

APOMATOX, Rio de la

Provincia y Colonia de Virginia, corre al E, y torciendo su curso al S, vuelve luego á seguir la misma direccion, hasta que entra en el de James.

APONGARA, Rio pequeño de la Provincia y Colonia de Surinam ó parte de la Guayana que poseen los Holandeses, entra en otro que no tiene nombre, donde se le juntan muchos para salir al de Cuyuni.

APONGO, Pueblo de la Provincia y Corregimiento de Vilcas Huaman, en el Perú, anexo al Curato de Canaria.

APONIA, Pueblo ó Aldea de los Portugueses, en la Provincia y País de las Amazonas, situado á orilla del rio de su nombre, poco ántes de entrar en el de la Madera.

Tiene el mismo nombre un rio de esta Provincia, que corre del O al E, y entra en el de la Madera, frente del de Tucumare.

APOROMA, Pueblo de la Provincia y Corregimiento de Carabaya, en el Perú, situado en la frontera de los Indios Chunchos, á orilla del rio Inambari; tiene una célebre mina de oro de la mas fina calidad.

APOSOL, Pueblo de la Cabecera de Partido y Alcaldia mayor de Juchipila, en Nueva España, situado g

legua
A
de la
los
guida
vinci
guay
Para
Pueb
Ti
unas
Mag
entra
junto
son
les d
todas
riles
aunq
maris
grosa
en 52
aust.
Otr
rior d
Canac
Costa
AP
bara
vincia
zonas
llas d
nante
Tagar
Cunur
AP
Puebl
Partid
caldia
en el
can; t
dios,
E S R

AP

Provincia y Colonia de Virginia, corre al E, y torciendo su curso al S, vuelve luego á seguir la misma direccion, hasta que entra en el de James.

APONGARA. Rio pequeño de la Provincia y Colonia de Surinam ó parte de la Guayana que poseen los Holandeses, entra en otro que no tiene nombre, donde se le juntan muchos para salir al de Cuyuni.

APONGO, Pueblo de la Provincia y Corregimiento de Vilcas Huaman, en el Perú, anexo al Curato de Canaria.

APONIA, Pueblo ó Aldea de los Portugueses, en la Provincia y País de las Amazonas, situado á orilla del rio de su nombre, poco antes de entrar en el de la Madera.

Tiene el mismo nombre un rio de esta Provincia, que corre del O al E, y entra en el de la Madera, frente del de Tucumare.

APOROMA, Pueblo de la Provincia y Corregimiento de Carabaya, en el Perú, situado en la frontera de los Indios Chunchos, á orilla del rio Inambari; tiene una célebre mina de oro de la mas fina calidad.

APOSOL, Pueblo de la Cabecera de Partido y Alcaldia mayor de Juchipila, en Nueva España, situado 5 le-

AP

leguas al S de ella.

APOSTOLES, Pueblo de las Misiones que tenían los Regulares de la Extinguida Compañia, en la Provincia y Gobierno del Paraguay, situado entre los rios Paraná y Uruguay, al S del Pueblo de San Joseph.

Tienen el mismo nombre unas Islas del Estrecho de Magallanes, que están á su entrada por la mar del S, junto al Cabo deseado, y son 12, por cuyo nombre les diéron la denominacion; todas son pequeñas, estériles y desiertas: sus costas, aunque abundan de buen marisco, son muy peligrosas por las peñas; están en 52 gr. 18. min. de lat. aust.

Otra Isla del lago superior de la Nueva Francia ó Canadá, situada cerca de la Costa del S.

APOTOS, Nacion bárbara de Indios de la Provincia y País de las Amazonas, que habita á las orillas del rio Cunuris, confinante por el N con la de los Tagaris, y por el S con los Cunurios.

APOZO, San Lucas de) Pueblo de la Cabecera de Partido de Irumpe, y Alcaldia mayor de Maravatio, en el Obispado de Mechoacan; tiene 15 familias de Indios, y dista una legua al E S E de su Cabecera.

AP

133

APPA, Pueblo y Capital de la Alcaldia mayor de este nombre, en Nueva España, algunos le llaman Apami: tiene 200 familias de Indios, su jurisdiccion, que es muy reducida, y solo comprehende otros dos Pueblos Cabeceras de partido, divide los terminos del Arzobispado de México y Obispado de la Puebla, y en este último tiene algun terreno; sus naturales se exercitan en la labranza de la tierra: así en los dos referidos Pueblos, como en sus ranchos y haciendas, tiene de 25 á 30 familias de Españoles, Mestizos y Mulatos, que igualmente tratan en las sementeras de maiz, cebada, habas y otras semillas, y en la cria de ganado de cerda, para el qual es muy á propósito el País: está en 277 grad. 25 minut. de long. y 20 de lat.

APROBAGUE ó Aprobac, Rio de la Provincia y Gobierno de Cayena, perteneciente á los Franceses, en el Reyno de Tierra Firme, su nacimiento está en lo interior de las montañas, y sale al mar cerca del Cabo de Orange.

Tiene el mismo nombre una Punta ó Cabo de la Costa de esta Provincia, y es una de las que forman la entrada ó boca del rio antecedente.

APUA-

APUALA, Pueblo y Cabecera de Partido de la Alcaldía mayor de Tepozcolula, en Nueva España, situado en lo mas frondoso del camino que va á la Costa; en su territorio se encuentran águilas de dos cabezas, y al Marques de Valero, Virrey de aquel Reyno, regaló á la Cura una grandísima que habia muerto un cazador, y el Virrey la remitió á España.

Otro Pueblo hay del mismo nombre en la Alcaldía mayor de Yanquitlan, con 83 familias de Indios que se emplean en el cultivo de las sementeras y frutas de diferentes especies: está 6 leguas al N de su Capital.

APUCARA, Provincia antigua del Perú; al N del Cuzco; en tiempos pasados estaba muy poblada de Indios, la conquistó y unió al Imperio Capac Yupanqui, V. Emperador de los Incas.

APUI, Rio pequeño de la Provincia y Gobierno de la Guayana ó Nueva Andalucía: nace en el País de los Indios Caribes feroces, corre casi O E, y entra en el de Arvi.

APUIES, Nacion bárbara de Indios del Reyno del Brasil, en la Provincia y Capitanía del rio Jeneyro, habita los montes mas altos ácia Poniente, y se extiende ácia el N por muchas

leguas: estos Indios son crueles y traydores, y están en guerra continua con las otras naciones confinantes, y con los Portugueses, á quienes causan infinito daño con las frecuentes invasiones que hacen siempre de noche: así los hombres como las mugeres andan enteramente desnudos, son dados á la embriaguez y luxuria, sin respetar edad ni parentesco, aun el mas cercano, y se hacen temer hasta de sus mas amigos y aliados; viven de la carne de sus enemigos y de la pesca, tratan muy bien á los prisioneros para que engorden y les sirvan de alimento en sus banquetes, si entre ellos hay alguna muger hacen por una costumbre brutal que satisfagan en ella sus deseos carnales todos sucesivamente hasta que pierde la vida, sin dexarla ni en los últimos instantes para víctima de su torpeza. Nunca los han podido sujetar los Portugueses, ni por medio de los Misioneros que siempre han sido sacrificados á su furor.

APUIDO, Pueblo de la Provincia de Venezuela y Gobierno de Maracaibo, situado en la Punta colorada de la Costa.

APULAILAUAXAKE, Rio de la Provincia y País de las Amazonas, en la parte

te qu
ses.
de lo
re de
un p
E en
chis
za d
Al
becer
yor o
Espa
Oriem
Al
simó
Gran
nias
con
gien
much
mo
ce e
de S
parr
la ju
y el
Cara
form
bre
legu
nos
do
rom
en e
muy
de C
gabl
soco
corr
tra
muy
noco
rien

leguas : estos Indios son crueles y traydores , y estan en guerra continua con las otras naciones confinantes , y con los Portugueses , á quienes causan infinito daño con las frecuentes invasiones que hacen siempre de noche : así los hombres como las mugeres andan enteramente desnudos , son dados á la embriaguez y luxuria , sin respetar edad ni parentesco , aun el mas cercano , y se hacen temer hasta de sus mas amigos y aliados ; viven de la carne de sus enemigos y de la pesca , tratan muy bien á los prisioneros para que engorden y les sirvan de alimento en sus banquetes , si entre ellos hay alguna muger hacen por una costumbre brutal que satisfagan en ella sus deseos carnales todos sucesivamente hasta que pierde la vida , sin dexarla ni en los últimos instantes para víctima de su torpeza . Nunca los han podido sujetar los Portugueses , ni por medio de los Misioneros que siempre han sido sacrificados á su furor .

APUIDO , Pueblo de la Provincia de Venezuela y Gobierno de Maracaibo , situado en la Punta colorada de la Costa .

APULAILAUAXAKE , Rio de la Provincia y País de las Amazonas , en la parte

te que poseen los Portugueses . Nace en el territorio de los Indios Andirases : corre del S al N , y torciendo un poco su curso ácia el N E entra en el de Abacachis , que es un caño ó brazo del de la Madera .

APULCO , Pueblo y Cabecera de la Alcaldía mayor de Cuquío ; en Nueva España : está 3 leguas al Oriente de su Capital .

APURE , Rio caudaloso del Nuevo Reyno de Granada , nace en las serranías de Pamplona , y sigue con el nombre de Urú , recogiendo las aguas de otros muchos que se le juntan , como el de Chitaga , que nace en la misma sierra á los de Santo Domingo , Masparro y la Portuguesa , en la jurisdiccion de Barinas , y el de Aguarico en la de Caracas . De todos ellos se forma y corre con el nombre de Apuré mas de 300 leguas por los dilatados llanos de San Juan , y cargado del peso de sus aguas rompe una selva y desagua en el Aguarico , que baxa muy pobre de la Provincia de Caracas , y solo es navegable desde que recibe este socorro ; y desahogado ya corre otras 20 leguas , y entra , rompiendo tres bocas , muy caudaloso en el Orinoco , con tan violenta corriente , que en una legua de

ancho que tiene allí , el que lo recibe pierde el cauce por mas de un quarto de legua , hasta que turbada su furia entre espantosos remolinos (de que con suma cautela huyen los naturales) corre hombreándose con el Orinoco 3 leguas , distinguiéndose de el en lo claro y cristalino de sus aguas , hasta que violentado por los peñascos del raudal del Aguarico , se confunden con las turbias del Orinoco . En sus orillas hay 4 Pueblos de las Misiones que tenian allí los Regulares de la Compañía , y otros de las reducciones de Indios que han hecho los Religiosos de Santo Domingo . Cerca de la Ciudad de Pamplona tiene un puente muy grande por donde se pasa .

APURIMAC , Rio caudaloso de la Provincia de Abancay , en el Perú : nace en ella , y siguiendo su curso al N pasa por el Cuzco , uniéndose consecutivamente con los de Santiago y Pachachaca , y despues de correr 120 leguas por las montañas de los Andes , entra en el Marañon con el nombre de Ucayale , tan crecido , que se puede dudar qual es el tributario ; pues al impulso de sus aguas le hace mudar de direccion . Algunos han tenido á este rio por el verdadero Marañon , fun-

fundados en su mas remoto origen, que el que se conoce por tal. Atraviesa el camino real que va de Lima al Cuzco y demas Provincias de la sierra. Se pasa por un puente de cuerdas ó sogas, de 80 varas de largo y 3 de ancho, donde pagan 4 reales de pontazgo por cada carga de efectos de la tierra, y 12 por la de los de España. En este rio se cojen algunos bagres.

AQUAQUATI, Rio de la Provincia y Gobierno de Portobelo, en el Reyno de Tierra Firme: nace en las montañas de la parte del N., y sale al mar en la Estacada de Mandinga, frente de la Isleta del Broquel.

AQUATZAGANE, Pueblo de Indios de la Provincia y Colonia de Pensilvania, situado á la orilla y Cabecera del brazo del E. de él.

AQUEZPALA, Pueblo de la Provincia y Alcaldía mayor de Comitlan, en el Reyno de Goatemala.

AQUETI, Rio de la Provincia y Gobierno de Mainas, en el Reyno de Quito: nace en el País de los Indios Guallagas, entre el rio de este nombre, y el de Ucayale, corre del O al E formando un arco, y en-

tra en el último. **AQUI**, Rio de la Provincia y Gobierno de San Juan de los Llanos, en el Nuevo Reyno de Granada: corre al E., y entra en el rio negro, por donde se comunica el Marañon con el Orinoco.

AQUIA, Pueblo de la Provincia y Corregimiento de Caxatambo, en el Perú, anexo al Curato de Chiquian.

AQUIAUILCO, Rio de la Provincia y Gobierno de Vera-Cruz, en Nueva España: corre al N., y sale al mar al O del de Alvarado, frente de la roca partida.

AQUICHA, Pueblo de la Provincia y Corregimiento de Yauyos, en el Perú, anexo al Curato de su Capital.

AQUIGUIRES, Nación bárbara de Indios del Reyno del Brasil; numerosa y de mucho valor; habitan los montes y bosques de Poniente, y suele salir á hacer correrías en los establecimientos de los Portugueses de la Capitanía de Espiritu Santo, con grave daño: sus costumbres son semejantes á las de los demas bárbaros del Brasil.

AQUILA, Santa María de) Pueblo de la Cabecera de Partido de Maltrata y Alcaldía mayor de Orizaba,

ba,
tien
y d
Cab
de l
A
la S
fia
de r
blo
A
de l
los
tug
Am
del
A
Pro
de C
cerc
nan
form
mue
que
bros
la E
de C
Pro
Gu
dals
de
cau
la s
la l
mar
16
T
un
Rey
la l
Cun
17

AQ

tra en el último.

AQUI, Rio de la Provincia y Gobierno de San Juan de los Llanos, en el Nuevo Reyno de Granada; corre al E. y entra en el rio negro, por donde se comunica el Marañon con el Orinoco.

AQUIA, Pueblo de la Provincia y Corregimiento de Caxatambo, en el Perú, anexo al Curato de Chiquian.

AQUIAUILCO, Rio de la Provincia y Gobierno de Vera-Cruz, en Nueva España: corre al N., y sale al mar al O del de Alvarado, frente de la roca partida.

AQUICHA, Pueblo de la Provincia y Corregimiento de Yauyos, en el Perú, anexo al Curato de su Capital.

AQUIGUIRES, Nación bárbara de Indios del Reyno del Brasil; numerosa y de mucho valor; habita en los montes y bosques de Poniente, y suele salir á hacer correrías en los establecimientos de los Portugueses de la Capitanía de Espiritu Santo, con grave daño: sus costumbres son semejantes á las de los demas bárbaros del Brasil.

AQUILA, Santa María de) Pueblo de la Cabecera de Partido de Maltrata y Alcaldía mayor de Orizaba,

AQ

ba, en Nueva España; tiene 70 familias de Indios, y dista media legua de su Cabecera y 4 y media al O de la Capital.

AQUIMURI, Pueblo de la Provincia y Gobierno de la Sonora, en Nueva España, situado á la Cabecera de un rio, cerca del Pueblo de Busanis.

AQUINABIS, Pueblo de las Misiones que tienen los Padres Carmelitas Portugueses, en el País de las Amazonas, situado á orilla del rio Negro.

AQUIRA, Pueblo de la Provincia y Corregimiento de Cotabambas, en el Perú, cerca del qual hay un manantial de agua, de que se forma un arroyo que cria muchos Vagres, que aunque pequeños son muy sabrosos y estimados en toda la Provincia para el tiempo de Quaresma.

AQUIRE, Rio de la Provincia y Gobierno de Guayana, en la Nueva Andalucia; nace en las Sierras de Itamaca, y entra muy caudaloso en el Orinoco, á la salida de este al mar por la boca mas ancha, que llaman de Navios, en 7 gr. 16 min. de lat. aust.

Tiene el mismo nombre un Puerto de la Costa del Reyno de Tierra Firme, en la Provincia y Gobierno de Guaná.

Tom. I.

AQ 137

AQUISMON, Pueblo y Cabecera de Partido de la Alcaldía mayor de Valles, en Nueva España, situado á la falda de la Sierra Madre; en él reside comunmente el Alcalde mayor, y en un Convento que tiene de San Francisco, el Religioso Custodio superior de la jurisdiccion, para atender uno y otro por estar en el centro de ella, á providenciar en las fronteras lo que convenga y contener los insultos de los Indios Fronterrizos: tiene 240 familias de Indios, 25 de Españoles y otras tantas de Mestizos y Mulatos: á tres leguas de distancia, en la falda de la sierra, tiene dos rancherías de Indios Pames y Guastecos: está 12 leg. al S de su Capital.

AQUISTLA, San Juan de) Pueblo de la Cabecera de Partido y Alcaldía mayor de Zacatlan, en Nueva España, con 30 familias de Indios Mestizos y Mulatos: está 4 leguas de su Capital.

AR

ARAAIBAIBAS, Véase Guárayos.

ARABATE, Pueblo de la Provincia y Corregimiento de Yamparaes, en el Perú, del Arzobispado de Charcas.

ARABANATE, Laguna

S

gran-

grande de la Provincia y Gobierno de Mainas en el Reyno de Quito, al S del rio Marañon, muy abundante de tortugas, y entra por un canal ó caño, en el rio Guallaga, por la parte de Levante; dista 3 leguas de la Poblacion de la laguna, que es la principal de las Misiones de Mainas, y 4 de la de Chamicuros, al N N O: está en 5 grad. 23 min. de lat. aust.

ARABIBA, Rio pequeño de la Provincia y Capitanía de todos Santos, en el Brasil: nace al pie de la sierra de Mongaveira, corre al E, y torciendo luego su curso al S, entra en la Bahía.

ARACA, Pueblo de la Provincia y Corregimiento de Sicasica, en el Perú, anexo al Curato del de Luribay: tiene en su distrito un mineral de oro, que se trabaja aunque con poca utilidad.

ARACAI, Rio de la Provincia y Capitanía de Paraiiba, en el Brasil: nace en el territorio ó Pais de los Indios Petiguares: corre al E, y torciendo su curso al S S E sale al mar, entre el rio de Mongangappe, y el Puerto de Jorge Pinto.

ARACARI, Pueblo de las Misiones que tienen los Padres Carmelitas Portugueses, en la Provincia y

Pais de las Amazonas, situado á orilla del rio Negro.

Tiene el mismo nombre un rio de esta Provincia, en la parte que pertenece á los Portugueses, corre al E y forma una gran Laguna ántes de entrar en el rio Negro.

ARACAS, Rio pequeño de la Provincia y Gobierno de Cumaná, nace junto al Pueblo de Iguana, corre al S y entra en el Orinoco, enfrente de Ciudad Real.

ARACOA, Caño de) Brazo del rio Orinoco, que se comunica desde el caño de Manano, al grande del Desparramadero.

ARACORI, Pueblo de la Provincia y Capitanía del Rey, en el Brasil, situado en la Isla de Bepitanga.

ARACUYES, Nacion bárbara de Indios del Reyno del Brasil, poco conocida: habita en las selvas de la Capitanía de Pernambuco, y solo se sabe de ella que es numerosa, y se alimenta con especial gusto de la carne de los Tigres; anda desnuda, y lleva pendientes de las orejas, de los labios, y del prepucio, unas tablillas de figura oval, por hermosura y gracia; se pinta todo el cuerpo de esmeralda y amarillo, y en la cabeza, en los brazos y piernas se atan las plumas de los pájaros de mejor color, sus armas son

arco
maza
sada
AR
vinc
es u
AR
Lag
Pais
el t
Por
ó re
fren
bara
AR
blo
de
part
Por
orill
AR
Pro
el C
func
uno
que
terr
lo es
de
24
que
que
una
mai
ocio
la c
brez
Cap
un
bier
al
tete

AR

Pais de las Amazonas, situado á orilla del rio Negro.

Tiene el mismo nombre un rio de esta Provincia, en la parte que pertenece á los Portugueses, corre al E y forma una gran Laguna ántes de entrar en el rio Negro.

ARACAS, Rio pequeño de la Provincia y Gobierno de Cumaná, nace junto al Pueblo de Iguana, corre al S y entra en el Orinoco, enfrente de Ciudad Real.

ARACOA, Caño de) Brazo del rio Orinoco, que se comunica desde el caño de Manano, al grande del Desparramadero.

ARACORI, Pueblo de la Provincia y Capitanía del Rey, en el Brasil, situado en la Isla de Bepitanga.

ARACUYES, Nacion bárbara de Indios del Reyno del Brasil, poco conocidas habita en las selvas de la Capitanía de Pernambuco, y solo se sabe de ella que es numerosa, y se alimenta con especial gusto de la carne de los Tigres; anda desnuda, y lleva pendientes de las orejas, de los labios, y del prepucio, unas tablillas de figura oval, por hermosura y gracia; se pinta todo el cuerpo de er. ornado y amarillo, y en la cabeza, en los brazos y piernas se atan las plumas de los páxaros de mejor color, sus armas son

AR

arcos, flechas y macanas ó mazas de madera muy pesada.

ARACUAI, Rio de la Provincia de Chaco, en el Perú; es un brazo del Pilcomayo.

ARAGANA-CUERA, Laguna de la Provincia y Pais de las Amazonas, en el territorio que poseen los Portugueses, es un desague ó rebalzo del rio Marañon, frente de la Isla de Cuchibara.

ARAGANATUBA; Pueblo de la Provincia y Pais de las Amazonas, en la parte de ella que poseen los Portugueses, situado á la orilla de aquel rio.

ARAGUA, Villa de la Provincia de Barcelona, en el Gobierno de Cumaná, fundada el año de 1744 por unos Mestizos y Negros, que se establecieron allí; el territorio, aunque llano, solo es á propósito para la cria de ganados, de que tienen 24 haciendas; sus vecinos, que serán 150, y otras 5, que son cañaverales y dan una escasisima cosecha de maiz y yucas, lo qual y la ociosidad de sus naturales, la constituyen en suma pobreza; está 20 leguas de su Capital.

Tiene el mismo nombre un rio de la Provincia y Gobierno del Paraguay, corre al N. y entra en el de Motetes.

AR

139

ARAGUAIA, Rio Caudaloso de la Provincia y Capitanía del Pará, en el Brasil; nace en la Sierra de los Corriges, corre al N N E, y torciendo luego al N entra en el de Tocantines, territorio de los Indios Parainabas.

ARAGUITA, Santo Domingo de) Pueblo de la Provincia y Gobierno de Cumaná, en la Nueva Andalucía, fundado el año de 1690, á orilla del rio Neveri, por el Padre Alonso Bomnias, Religioso del Orden de S. Francisco, cerca de una quebrada de bellísima agua, que le dió el nombre; está inmediato á un monte muy alto y ameno; su territorio es fértil en cacao, cañas de azúcar, cazabe, maiz, plátanos y demas frutos de aquel Pais; tiene 250 personas, y está 3 leguas al S E de la Nueva Barcelona.

ARAHUAI, Pueblo de la Provincia y Gobierno de Canta, en el Perú.

ARAI PALGA, Pueblo de la Provincia y Corregimiento de Chilques y Masques, en el Perú, anexo al Curato de Colcha.

ARAMANCHE, Rio pequeño de la Provincia y Colonia de la Carolina Septentrional; corre al S E, y entra en el de Saxapahavv.

ARANCAI, Valle de la

S 2 Pro-

Provincia y Corregimiento de Huamalles, en el Perú.

ARANCAGUA, Rio grande del Reyno de Chile, en el territorio de Coquimbo á la parte del N: nace en la montaña de los Andes, y corriendo de Levante á Poniente, baña y fertiliza las hermosas llanuras de Curimon, Aconcagua, Quillota y Concon, desemboca con mucho caudal de aguas en la mar del S, en 7 grad. 26 minut. de lat. aust.

ARANDA, Pueblo de la Provincia y Gobierno de Popayan, en el Nuevo Reyno de Granada.

ARANJUEZ, Villa de la Provincia y Alcaldía mayor de Nicoya, en el Reyno de Goatemala, llamada así por la semejanza que tiene la delicia natural de aquel Pais, con el Real Sitio de este nombre, en España; sin embargo es una Poblacion de Indios muy reducida: está 5 leguas de la Ciudad de Nicoya.

ARANTAC, Puerto de la mar del S, en la Costa de la Provincia y Corregimiento de Arequipa, en el Perú, es poco seguro y cómodo, frecuentálo solamente quando la necesidad obliga á alguna embarcacion á entrar en él: está en 16 grad. 53 minut. de lat. aust.

ARANTZAN, San Ge-

rónimo de) Pueblo y Cabecera de Partido de la Alcaldía mayor de Valladolid, en la Provincia y Obispado de Mechoacan, cuya jurisdiccion consta de 9 Pueblos; es de temperamento frio, y apenas tiene habitantes, porque lo asoló casi enteramente una epidemia de la enfermedad llamada allí Matlazahua: está 12 leguas al Poniente de su Capital.

ARAPA, Pueblo de la Provincia y Corregimiento de Asangaro, en el Perú.

ARAPARIPUCU, Villa de la Provincia y Capitanía del Pará, en el Brasil, situada á orilla del brazo del rio Marañon ó Amazonas, que forma la Isla de Maraño.

ARAPECUMA, Rio de la Provincia de la Guayana, en la parte y territorio de los Portugueses: nace en el Pais de los Indios Apamas, corre al S, y entra en el Marañon, cerca del Estrecho de Pauxis.

ARAPIJO, Pueblo de la Provincia y Capitanía del Pará, en el Brasil, á orilla del rio de las Amazonas, cerca del de Curupa.

ARAPIJOS, Pueblo de la misma Capitanía y Reyno que el antecedente, situado á la orilla del S de aquel rio, entre los Pueblos de Maraques y Comarú.

ARA-

AR

rónimo de) Pueblo y Cabecera de Partido de la Alcaaldia mayor de Valladolid, en la Provincia y Obispado de Mechoacan, cuya jurisdicción consta de 9 Pueblos; es de temperamento frío, y apenas tiene habitantes, porque lo asoló casi enteramente una epidemia de la enfermedad llamada allí Matlazahua: está 12 leguas al Poniente de su Capital.

ARAPA, Pueblo de la Provincia y Corregimiento de Asangaro, en el Perú.

ARAPARIPUCU, Villa de la Provincia y Capitanía del Pará, en el Brasil, situada á orilla del brazo del río Marañón ó Amazonas, que forma la Isla de Maraño.

ARAPECUMA, Río de la Provincia de la Guayana, en la parte y territorio de los Portugueses: nace en el País de los Indios Apamas, corre al S, y entra en el Marañón, cerca del Estrecho de Pauxis.

ARAPIJO, Pueblo de la Provincia y Capitanía del Pará, en el Brasil, á orilla del río de las Amazonas, cerca del de Curupa.

ARAPIJOS, Pueblo de la misma Capitanía y Reyno que el antecedente, situado á la orilla del S de aquel río, entre los Pueblos de Maraques y Comarú.

ARA-

AR

ARAPUCU, Río de la Provincia de Guayana, en la parte que poseen los Portugueses; corre al S S E, entre los de Carapana-tuba y Macuacuari, saliendo al Marañón, en su boca ó salida al mar.

ARARAUA, Laguna de la Provincia y País de las Amazonas, en el territorio de los Portugueses; es un gran rebalzo de aguas, que forman varios caños ó brazos del Marañón.

ARARANGUA, Río pequeño de la Provincia y Capitanía del Rey, en el Brasil, corre al E y sale al mar cerca de los Morros de Santa Marta.

ARARAPIRA, Pueblo de la Provincia y Capitanía de San Vicente, en el Brasil, situado en la Isla Be-pitanga.

ARARAZ, Pueblo de la misma Capitanía y Reyno que el antecedente, á orilla del río Turmav.

ARARI, Río caudaloso de la Provincia y Capitanía del Pará, en el Brasil: nace de sus montañas al Poniente de Tamaraca: sus bosques inmediatos á las orillas, están habitados de algunos Indios bárbaros Tapuyes; corre al S y sale al mar, enfrente de la Isla grande de Tamaraca, en 17 gr. 26 min. de lat. aust.

ARARICA, Río de la

AR 141

Provincia y Gobierno del Paraguay; corre al E y entra en el grande de San Pedro, en la Capitanía de San Vicente, en el Brasil.

ARASAGIL, Río de la Provincia y Capitanía de Marañón, en el Brasil.

ARASAPHA, Ciudad de la Provincia y Colonia de Nueva Yorck, fundada por los Holandeses. año de 1608, tiene una buena fortaleza: los Ingleses, mandados por Roberto Car, la tomaron en 1640, y desde entonces la han conservado.

ARASARI, Río pequeño de la Provincia y Gobierno de Guayana, en el territorio de los Holandeses, entra en el Esequibe ó Esquibo.

ARASAS, Nación bárbara descendiente de la de los Semigaes, habita en las selvas que hay entre los ríos Tigre y Curaray.

ARATAI, Véase Taracini.

ARATICU, Río de la Provincia y Capitanía del Pará, en el Brasil, corre al N, entre los de Jacunda y Tocantines, sale á la boca del de las Amazonas.

ARAUAGIA, Río de la Provincia y País de las Amazonas; nace en el territorio de los Indios Curanaris, corre al N y entra á poco espacio de su curso, en el de Mataura.

ARAUARI, Río de la Pro-

Provincia y Gobierno de Cayena , en el Reyno de Tierra Firme , trae el origen de sus montañas , y sale al mar entre el cabo de Orange , y la Bahía de Vicente Pinzon.

ARAUCA , Rio grande del Nuevo Reyno de Granada , que baxa de las montañas de Bogota , pasa por los llanos de Cazanare y Meta; sus orillas están habitadas de los Indios Chinatos, Jiraras y otras naciones bárbaras:

ARAUCANOS , Nacion bárbara de Indios del Reyno de Chile , que habita al S del rio Biobio , en las montañas de los Andes , y se dilata por las llanuras; son enemigos implacables de los Españoles , que no han podido nunca reducirlos ni sujetarlos , para evitar los muchos estragos que han hecho varias veces en todo aquel Reyno con sus invasiones , sorprendiendo las Ciudades , las Fortalezas y las campañas , sin perdonar la vida á ningun Español ; pero reservando las mugeres de estos para su uso , como executaron el año de 1599 y el de 1720; son infieles y traidores ; pero de un valor y resolucion increíble. La primera paz que se hizo con ellos , perdida la esperanza de reducirlos , para evitar estos ma-

les , fué el año de 1641, siendo Presidente , Gobernador y Capitan General del Reyno Don Francisco de Zuñiga , Marques de Baydes, Conde del Pedroso : en 1650 se concluyó segunda vez otra paz , que rompiéron poco despues como la primera : ántes de la sublevacion del 1720 habian formado los Misioneros Jesuitas con increíbles trabajos y peligros cinco Pueblos grandes de estos Indios ; pero se perdió todo el fruto con aquella revolucion ; y se volviéron á restablecer en la tercera paz de 1724, hasta el de 1767 que se deshiciéron : comercian con los Españoles , cambiando sus manufacturas de lana y caballos , tan hermosos como los de Andalucía , por vino , hierro y quinquillería. No tienen Gefe ni Cabeza que los gobierne ; toda la autoridad militar reside en los ancianos , á quienes respetan todos como á padres de la nacion , y de ellos elijen en tiempo de guerra un General ó Caudillo , á quien llaman *Toquil* , y es el árbitro de la guerra y de la paz ; sus exércitos se forman de todas las tribus que convocan con el mayor sigilo , y se dividen en Caballería é Infantería ; su primer ataque es terrible , especialmente de la primera : tienen

sen r
go y
pal y
za la
nejan
son r
libera
á la e
dad ;
homb
vister
moda
Españ
nes h
fortal
guarr
tiller
lebran
espec
concu
Chile
aque
car lo
aque
bre c
de hi
vario
de est
sidera
gamia
ma co
cion
minas
nísimo
bajan
AR
Provi
Tucun
la Ciu
til en
lidad
todo
razon

AR

les, fué el año de 1641, siendo Presidente, Gobernador y Capitan General del Reyno Don Francisco de Zuñiga, Marques de Baydes, Conde del Pedroso: en 1650 se concluyó segunda vez otra paz, que rompieron poco despues como la primera: ántes de la sublevacion del 1720 habian formado los Misioneros Jesuitas con increíbles trabajos y peligros cinco Pueblos grandes de estos Indios; pero se perdió todo el fruto con aquella revolucion; y se volviéron á restablecer en la tercera paz de 1724, hasta el de 1767 que se deshiciéron: comercian con los Españoles, cambiando sus manufacturas de lana y caballos, tan hermosos como los de Andalucía, por vino, hierro y quinquillería. No tienen Gefe ni Cabeza que los gobierne; toda la autoridad militar reside en los ancianos, á quienes respetan todos como á padres de la nacion, y de ellos elijen en tiempo de guerra un General ó Caudillo, á quien llaman *Toquil*, y es el árbitro de la guerra y de la paz; sus exércitos se forman de todas las tribus que convocan con el mayor sigilo, y se dividen en Caballería é Infantería; su primer ataque es terrible, especialmente de la primera: tienen

AR

nen algunas armas de fuego y corte; pero la principal y mas comun es una lanza larga y gruesa, que manejan con mucha destreza: son robustos, hermosos y liberales; pero muy dados á la embriaguez y sensualidad; no obstante, así los hombres como las mugeres viven honestamente á su moda. Para precaverse los Españoles de sus invasiones han construido algunas fortalezas en los confines, guarnecidas con tropa y artillería, en cuyo distrito celebran una vez al año una especie de mercado, á que concurre el Presidente de Chile, y los ancianos de aquellos Indios para ratificar los tratados de paz, y aquel Gefe les hace en nombre del Rey varios regalos de hierro, vino y telas de varios colores; el número de estas gentes es muy considerable, así por la poligamia, como porque el clima contribuye á la propagacion; tienen en su distrito minas abundantes de oro finísimo; pero no las trabajan.

ARAUCO, Pueblo de la Provincia y Gobierno del Tucuman, en el distrito de la Ciudad de Rioja; es fértil en vino de excelente calidad, pero muy pobre de todo lo demas, por cuya razon pidió al Rey, como

AR 143

árbitro para remediar su indigencia que se beneficiasen sus minas, y se hiciese por allí el tráfico de las mulas, que de la jurisdiccion de Córdova pasan al Perú.

Tiene el mismo nombre una Fortaleza del Reyno de Chile, á orillas del rio Tucapel, para contener las invasiones de los Indios Infieles; junto á ella tenian un Colegio los Regulares Extinguidos de la Compañía. Long. 309, latit. 42 30.

ARAUJA, Pueblo de la Isla de la Trinidad, en el Reyno de Tierra Firme, situado en la Costa del E. detras de la Punta de los Arracifes.

ARAUJO, Pueblo de la Provincia y Gobierno de Santa Marta, en el Reyno de Tierra Firme, situado á la boca del rio de la Magdalena.

ARAUNA-PURU, Rio del Pais de las Amazonas, en el territorio de los Portugueses: corre al N N O, y entra en el de Cumaypi.

ARAURE, Villa de la Provincia y Gobierno de Venezuela, en el Reyno de Tierra Firme; está á la orilla del rio Acarigua, al N N E de la Ciudad de Truxillo.

ARAURO, Mina célebre de oro, en la Provincia y Corregimiento de Conde-

desuyos de Arequipa , en el Perú : es de la mejor calidad ; pero se trabaja poco , así por la dureza de la piedra , como por la profundidad que tiene la mina , la qual hace muy costosa y difícil la labor.

ARAVVARI, Pueblo de la Provincia de Guayana , en la parte que poseen los Portugueses , situado en la Costa.

Tiene el mismo nombre un rio de esta Provincia y territorio ; corre muy caudaloso al E , y sale al mar enfrente de la Isla de la Penitencia.

ARAXAI, Rio rápido y violento del Reyno del Brasil , en la Provincia y Capitanía de Paraiba , baxa de los montes que tiene al Poniente , pasa por medio de unos dilatados bosques , y entra en el de Mongaguaba.

ARAYA, (Santiago de) Punta de tierra en la Costa de la Nueva Andalucía y Gobierno de Cumaná , donde habia unas celebres salinas , para cuyo resguardo y defensa se construyó un Castillo , que era un cuadrado con buenos bastiones y artillería gruesa , que últimamente se mandó destruir por haberse inutilizado las salinas , que los vientos Nortes han cubierto con mas de seis brazas de agua.

ARAZA, Rio caudaloso

del Perú : nace en la Cordillera de los Andes de Cuzco , en la Provincia y Corregimiento de Pomabamba : corre al N y luego al E haciendo varios giros hasta entrar caudalosisimo en el Marañon por diferentes bocas , despues de haber corrido muchisimas leguas. Algunos le tienen por el mismo que el Cuchivero , atendiendo el origen que le da Don Cosme Bueno , Cosmógrafo del Perú , en su descripción de la Provincia del Cuzco.

ARBI, (Valle de) en la Provincia y Gobierno de Cartaxena , del Reyno de Tierra Firme , cerca del rio Cauca , donde se fundó primero la Villa de Antioquia , cuyas ruinas despues que se trasladó se ven allí.

ARBOL, (Arroyo del) Rio pequeño de la Provincia y Gobierno de Buenos Ayres : corre al S , y entra en el de Gil.

ARBOLEDAS, Pueblo corto y pobre de la Provincia y Gobierno de Pamplona , en el Nuevo Reyno de Granada , de temperamento cálido , y situacion muy fragosa entre peñascos , produce alguna caña dulce , yucas , plátanos , y otros frutos de aquel clima : está 16 leg. al NE de Pamplona , mediando varios rios que se pasan por puentes de Bejucos.

AR-

ARB
bo de)
la Costa
vincia y
rañan ,
ta Ana
reyras.

ARB
de los
del ma
vincia
taxena
Firme
paz ,
sa vist
les
viento
ño de
tá 24.

AR
Isla d
vincia
y Re
de la

Ot
nomi
y Cap
para
y por
de la

A
Islot
O ,
min
scen
lá c
Icar

Par
en
la
situ
ent

del Perú: nace en la Cordillera de los Andes de Cuzco, en la Provincia y Corregimiento de Pomabamba: corre al N y luego al E haciendo varios giros hasta entrar caudaloso en el Marañon por diferentes bocas, despues de haber corrido muchisimas leguas. Algunos le tienen por el mismo que el Cuchivero, atendiendo el origen que le da Don Cosme Bueno, Cosmógrafo del Perú, en su descripción de la Provincia del Cuzco.

ARBI, Valle de) en la Provincia y Gobierno de Cartaxena, del Reyno de Tierra Firme, cerca del rio Cauca, donde se fundó primero la Villa de Antioquia, cuyas ruinas despues que se trasladó se ven allí.

ARBOL, Arroyo del) Rio pequeño de la Provincia y Gobierno de Buenos Ayres: corre al S, y entra en el de Gil.

ARBOLEDAS, Pueblo corto y pobre de la Provincia y Gobierno de Pamplona, en el Nuevo Reyno de Granada, de temperamento cálido, y situacion muy frágosa entre peñascos, produce alguna caña dulce, yucas, platanos, y otros frutos de aquel clima: está 16 leg. al N E de Pamplona, mediando varios rios que se pasan por puentes de Bejucos.

AR-

ARBOLES-SECOS, Cabo de) Punta de tierra en la Costa del Brasil, y Provincia y Capitanía del Marañon, entre la Isla de Santa Ana, y la barra de Peñeyras.

ARBOLETES, Cienega de los) Puerto de la Costa del mar del N, en la Provincia y Gobierno de Cartaxena y Reyno de Tierra Firme, es una concha capaz, apacible y de hermosa vista, cubierta de árboles, y abrigada de todos vientos, con un rio pequeño de muy buena agua: está 24 leguas del rio Sinú.

ARBOREDA del Norte, Isla de la Costa, en la Provincia y Capitanía del Rey y Reyno del Brasil, al N de la de Santa Catalina.

Otra Isla hay del mismo nombre, en esta Provincia y Capitanía, llamada del Sur, para distinguirla de la otra, y porque está á este rumbo de la de Santa Catalina.

ARCADINS, Isla de) Isote cerca de la Costa del O, de la Isla de Santo Domingo, en la parte que poseen los Franceses, entre la de Goániva, y el Cayo Icarnier.

ARCAHAI, Pueblo y Parroquia de los Franceses, en la parte que poseen de la Isla de Santo Domingo, situado en la Costa del O, entre el rio de Lodos, y la

-Ibn. I.

Ensenada de Flamencos.

ARCAI, Pueblo de la Provincia y Corregimiento de Quillota, en el Reyno de Chile, situado en el valle de Colina.

ARCANGALES, Pueblo de las Misiones que tenían los Regulares de la Extinguida Compañía, en la Provincia del Gaira y Gobierno del Paraguay, solo existen ya sus ruinas en la Cabecera del rio Pequeri ó Itazú, desde que lo destruyeron los Paulistas Portugueses ó de San Pablo.

ARCAS, Rio de la Provincia y Capitanía del Pará, en el Brasil: nace en sus montañas, y sale á desaguar en la boca del de las Amazonas, enfrente de la Isla de Joanes ó de Marajo.

Tienen el mismo nombre unos islotes ó peñascos cerca de la Costa de Yucatán, en el seno ó golfo Mexicano.

ARCATA, Pueblo y asiento de minas de plata de la Provincia y Corregimiento de Condesuyos de Arequipa, en el Perú; antiguamente fueron muy ricas, y produxeron mucho metal; pero hoy estan en gran decadencia por falta de gente que las trabaje.

ARCHIDIPISCO, San Sebastian de) Pueblo de la Cabecera de Partido de Xacapistlan, y Alcaldía mayor

T

de

de Cuernavaca, en Nueva España.

ARCHIHUENU, Rio pequeño de la Provincia y Corregimiento de Quillota, en el Reyno de Chile: corre al S. S. O., y se une con el de Lihuay, para entrar en el de Longomilla.

ARCHIDONA, Ciudad de la Provincia y Gobierno de Quijos y Macas, en el Reyno de Quito; es muy pequeña y pobre por las incursiones que ha padecido continuamente de los Indios bárbaros; sus naturales, que serán pocos mas de 150, solo cultivan maiz y plátanos de que se alimentan, y de la caza en que abunda; no produce alguna otra cosa, aunque el terreno es muy fértil, y el temperamento templado.

ARCOS, Pueblo de la Provincia y Corregimiento de Parinacochas, en el Perú, anexo al Curato de Chambi.

ARDAS, Nacion bárbara de Indios que habita al S del rio Napo y al N del Marañon, en la Provincia de Quijos y Reyno de Quito; ocupan los bosques mas espesos, y confinan con la nacion de los Maisamaes.

AREAS, Rio pequeño de la Provincia y Capitanía del Pará, en el Brasil: corre al N., y entró en el de las Amazonas, cerca de la Vi-

lla de Curupa.

AREBATO, Rio pequeño de la Provincia y Gobierno de Guayana ó Nueva Andalucía: nace en el País de los Indios Carinacas, y entra en el de Cayora.

AREBICO, Villa de la Isla y Gobierno de San Juan de Puerto-ríco, distante 30 leguas de su Capital.

ARECHONA, Cienega de la Provincia y Gobierno de San Juan de los Llanos, en el Nuevo Reyno de Granada. Se forma de diferentes brazos de los rios Sarre y Apure. Comunicase con otra llamada de Cascas, al pie del páramo de Chisgas.

ARECO, Pueblo pequeño de la Provincia y Gobierno de Buenos Ayres, situado á orilla del rio de su nombre. Cria mucho ganado, especialmente mular, de que hace gran comercio: tendrá 60 familias, y está 24 leguas de su Capital.

Tiene este nombre un rio pequeño de la misma Provincia y Gobierno, que corre S. O. N. E., entrando en el de la Plata, entre los de Lujan y del Arrecife.

AREGUE, Pueblo de la Provincia y Gobierno de Venezuela, en el Reyno de Tierra Firme, situado á orilla del rio Tucuyo, al N. E., al E. de la Ciudad de Carora.

AREITO, Rio de la Pro-

vincia
maná:
sa de
y entra
ARI
vincia
maná
cerros
re al
Guara
ARI
en la
la de
Punta
AR
en la
Marg
dad d
y cae
Tortu
AR
la C
Maga
Agua
San A
T
un P
y Go
situac
Tala
Or
Gobi
el Re
está
un ri
to, a
U
la P
Mar
de e
O
Isla
vinc

de Curupa.

AREBATO, Rio pequeño de la Provincia y Gobierno de Guayana ó Nueva

Andalucía; nace en el valle de los Indios Carinanas, y entra en el de Cayora.

AREBICO, Villa de la Isla y Gobierno de San Juan de Puerto-rico, distante 30 leguas de su Capital.

ARECHONA, Ciénega de la Provincia y Gobierno de San Juan de los Llanos;

en el Nuevo Reyno de Granada. Se forma de diferentes brazos de los rios Saraya y Apure. Comunicase con otra llamada de Cascas, al

pie del páramo de Chisgas.

ARECO, Pueblo pequeño de la Provincia y Gobierno de Buenos Ayres,

situado á orilla del rio de su nombre. Cria mucho ganado, especialmente mular,

que hace gran comercio: tendrá 60 familias, y está á 4 leguas de su Capital.

Tiene este nombre un rio pequeño de la misma Provincia y Gobierno, que corre

de S. O. N. E., entrando en el de la Plata, entre los de Guajan y del Arrecife.

AREGUE, Pueblo de la Provincia y Gobierno de Venezuela, en el Reyno de Tierra Firme, situado á

orilla del rio Tucuyo, al N. E., al E. de la Ciudad de Carora.

AREITO, Rio de la Provincia

vincia y Gobierno de Cumaná: nace al N de la Mesa de Guanipa: corre al S, y entra en el de Guarapiche.

AREN, Rio de la Provincia y Gobierno de Cumaná: nace al pie de los cerros del Bergantin: corre

al E., y entra en el de Guarapiche.

ARENA, Bahía de la) en la Costa del S, de la Isla de Jamayca, junto á la Punta de Morante.

ARENAL, Punta del) en la Costa de la Isla de la Margarita: es la extremidad de ella que mira al O, y cae enfrente de la de la Tortuga.

ARENAS, Bahía de) en la Costa del Estrecho de Magallanes, entre la de Agua-buena, y la Punta de San Antonio de Padua.

Tiene el mismo nombre un Pueblo de la Provincia y Gobierno del Tucuman,

situado entre los rios de Tala y del Rosario.

Otro de la Provincia y Gobierno de Cumaná, en el Reyno de Tierra Firme; está situado á la orilla de un rio cerca de Cumanagoto, al N. E. al N. O.

Una Punta en la Costa de la Provincia y Gobierno de Maracaibo, dentro del saco de este nombre.

Otra que mira al E de la Isla de la Puná, en la Provincia y Gobierno de Gua-

yaquil.

Otra llamada tambien de San Sebastian, en la Costa de la tierra del fuego, una de las que forman la entrada del canal de San Sebastian, en el Estrecho de Magallanes.

Una Isla de la Costa del Reyno de Tierra Firme, en la Provincia y Gobierno de Cartagena, frente del Morro Hermoso.

Un baxo de la Sonda de Campeche; cerca de la Costa de esta Provincia y Gobierno.

Unos Medanos ó montes de arena de la Costa del Perú, en la Provincia y Corregimiento de Piura, cerca de la Punta del Negrijo.

Dos Islas entre las de los Caicos al N de la de Santo Domingo: la una está entre el Cayo Frances y el Cayo Grande, y la otra mas distante al S de este.

Otra llamada Arenas Gordas. Véase *Corrientes*.

ARENILLAS, Pueblo de la Provincia y Corregimiento de Aconcagua, en el Reyno de Chile, situado á la orilla del rio Ligua.

ARENOSA, Isla pequeña, junto á la Costa del N de la Isla de Santo Domingo, entre los Puertos del Caracol y del Delfin.

ARENTAPAQUA, Pueblo de la Alcaldía mayor de

Valladolid , en la Provincia y Obispado de Mechoacan : tiene 24 familias de Indios , y dista legua y media de su Cabecera.

AREPUCO , Pueblo de la Provincia y Gobierno de la Guayana , situado á orilla del río Orinoco , al S de la Ciudad de Santa Tomas.

AREQUIPA , Provincia y Corregimiento del Perú , confina por el N con la de Collaguas ; por el E con la de Lampa ; por el S con la de Moquehua , y la de Areca , por el O con la mar del S ; y por el N O con la de Camaná ; tiene de largo 16 leg. N O. S E y 12 de anchó por donde mas ; en su costa hay un Puerto poco seguro y produce y de que hace su comercio con las demás Provincias se reducen á vino , de que coge mas de 1700 botijas grandes al año , y no es escasa de trigo , azúcar , maíz y papas ; pero si de carnes , que necesita traerlas de fuera : contiene su jurisdicción solo 14 Pueblos , y la riegan los ríos de Tambo , que da el nombre á un valle muy fértil por donde pasa , y de Chile , que se forma del agua que destila del hueco de una gran Peña sumamente árida por fuera.

La Capital es la Ciudad del mismo nombre , que propiamente es Arequipay,

que quiere decir , bien está , quedaos ; porque en una de las conquistas de los Indios , al pasar por allí victorioso el ejército le pidieron muchos Capitanes , aficionados de la hermosura del País , les permitiese hacer en él una Poblacion , y quedarse en ella , á que les respondió Arequipay : la fundaron los Españoles por orden de Francisco Pizarro , el año de 1536 , en el valle de Quilca , distante 20 leguas de la mar del Sur , á la falda de un monte llamado Omate , que sobresale entre otros que la rodean á la parte de la sierra , y aunque cubierto siempre de nieve , vomitó fuego en tiempo de la conquista. El Cronista Antonio de Herrera , dice que se fundó esta Ciudad , el año de 1534 , y Don Antonio de Ulloa , el de 1539 ; pero uno y otro han padecido equivocacion , y nosotros seguimos á Fray Antonio Calancha , que asigna el referido por instrumentos originales : su temperamento , sin embargo de las lluvias continuas , es notablemente seco ; pero muy benigno y sano : los edificios son hermosos , fabricados de piedra , con cubiertas de bóveda , sin viviendas altas por el recelo de los terremotos ; bñala el río Chile , del qual sacan

azeq
torne
pos ;
pado
año
XV
siend
Don
del O
go ;
viend
cia ,
se vo
Obisp
comp
de su
Conde
guedu
rador
tulo
Mayo
dole
un vo
monta
rodeac
una he
ce en l
puente
sobre e
Conver
Santo
tin , la
de Dio
de los
pañía ,
Francis
del río

que quiere decir, bien está, quedaos; porque en una de las conquistas de los Incas al pasar por allí victorioso el ejército le pidieron muchos Capitanes, aficionados de la hermosura del País, les permitiese hacer en él una Poblacion, y quedarse en ella, á que les respondió Arequipay: la fundaron los Españoles por orden de Francisco Pizarro, el año de 1536, en el valle de Quilca, distante 20 leguas de la mar del Sur, á la falda de un monte llamado Omate, que sobresale entre otros que la rodean hacia la parte de la sierra, y aunque cubierto siempre de nieve, vomitó fuego en tiempo de la conquista. El Cronista Antonio de Herrera, dice que se fundó esta Ciudad, el año de 1534, y Don Antonio de Ulloa, el de 1539; pero uno y otro han padecido equivocacion; y nosotros seguimos á Fray Antonio Calancha, que asigna el referido por instrumentos originales: su temperamento, sin embargo de las lluvias continuas, es notablemente seco; pero muy benigno y sano: los edificios son hermosos, fabricados de piedra, con cubiertas de bóveda, sin viviendas altas por el recelo de los terremotos; bñala el rio Chile, del qual sacan

aze-

azequias para regar sus campos y cultivar sus campos: estuvo sujeta al Obispado del Cuzco, hasta el año de 1577, que Gregorio XV la erigió en Catedral, siendo su primer Obispo Don Fr. Antonio de Ervia, del Orden de Santo Domingo; luego se extinguió volviendo á aquella dependencia, hasta el de 1609, que se volvió á hacer cabeza de Obispado, cuya extension comprende las Provincias de su nombre, de Cumaná, Condesuyos, Cailloma, Moguegua y Arica: el Emperador Carlos V. la dió título de Ciudad en 15 de Mayo de 1541, concediéndole por armas, en 1549, un volcan que sale de una montaña que vomita fuego, rodeada de un rio: tiene una hermosa fuente de bronca en la plaza mayor, y un puente de magníficos arcos sobre el rio; 3 Parroquias; y Conventos de S. Francisco, Santo Domingo, San Agustín, la Merced, San Juan de Dios, Colegio que fue de los Regulares de la Compañía, de Recoletos de S. Francisco á la otra parte del rio, un Hospicio de

Agonizantes, y un Colegio Seminario: Monasterios de Religiosas de Santa Catalina, Santa Teresa y Santa Rosa, Casa de Recogidas, Beaterio de Indias, y dos Casas de Exercicios, para hombres y mugeres, fundadas posteriormente: conserva esta Ciudad en sus archivos el precioso monumento de una Cédula Real, en que Felipe II la dió gracias con singulares expresiones, porque habiendo pedido un donativo por las urgencias de la Corona, no solo le hizo copioso, sino que todas las damas ofrecieron las joyas de su adorno; cuenta entre sus hijos ilustres á Don Alonso de Pezalta, Inquisidor de México y Arzobispo de Charcas, y al Doctor Don Francisco Xarava, Colegial del Real de San Martin en Lima, Oidor de Panamá: esta Ciudad ha sido arruinada varias veces por los terremotos en los años de 1582, 1600, 1604, 1687, 1725, 1732 y 1738. Está 217 leguas al S. E. de Lima, 60 del Cuzco, y 50 al N. de Arica. Long. 306 25, lat. merid. 17 25.

OBIS-

O B I S P O S Q U E H A H A B I D O
en Arequipa.

- 1 Don Fray Christóbal Rodriguez, Religioso Dominicano, natural de Salamanca, fué Maestro y Prior de su Convento de Alcalá, Visitador de los Conventos de Indias, electo Arzobispo de Santo Domingo, y promovido á primer Obispo de Arequipa en 7 de Octubre de 1611; murió en la Villa de Camaná, antes de tomar posesion, en 1612.
- 2 Don Fray Pedro de Peréa, del Orden de San Agustin, nació en Briones de Castilla la Vieja, tuvo todos los empleos de su Religion, fué Calificador del Santo Oficio, Asistente de su General, en Roma, y electo Obispo en 1612, murió en 1624.
- 3 Don Agustin de Ugarte y Garavia, electo en 1624; pasó promovido al Obispado de Quito en 1630.
- 4 Don Pedro de Villagomez Vivanco, natural de Castroverde del Campo, Canónigo de Sevilla, Visitador de los Conventos de Monjas de esta Ciudad, Juez del Santo Oficio, Visitador de la Real Audiencia y Universidad de Lima, electo Obispo en 1631, y promovido despues al Arzobispado de Lima en 1640.
- 5 Don Pedro de Ortega Sotomayor, natural de Lima, donde estudió en su Real Universidad, y teniendo 19 años se opuso y ganó la Cátedra de Artes, despues las de Visperas, y de Prima de Teologia, leyendo la primera 6 años y la segunda 15, fué Canónigo Magistral de aquella Iglesia, Maestro Escuela, Arcediano y Obispo de la de Truxillo, de donde pasó promovido á esta en 1647, y de ella á la del Cuzco, en 1651.
- 6 Don Fray Gaspar de Villarroel, del Orden de San Agustin, natural de Quito, tomó el hábito en su Convento del Callao; fué Lector de Artes, Prior en varios Conventos; pasó á España, donde le hicieron Predicador del Rey, y desempeñándose con el mayor credito, electo Obispo de Arequipa en 1651, y lo fué hasta el año de 1658.
- 7 Don Fray Juan de Almoguera, Religioso del Orden de la Santísima Trinidad Calzada; nació en Córdoba, leyó Cátedras de Filosofia y Teologia, en su patria y

AR

H A H A B I D O
quiqa.

Rodríguez, Religioso Do-
nancia, fué Maestro y Prior
á, Visitador de los Con-
Arzobispo de Santo Do-
primer Obispo de Arequipa
; murió en la Villa de Ca-
posesion, en 1612.

, del Orden de San Agus-
Castilla la Vieja, tuvo to-
religion, fué Calificador del
de su General, en Roma,
murió en 1624.

y Garavia, electo en 1624;
pado de Quito en 1630.

ez Vivanco, natural de Cas-
ónigo de Sevilla, Visitador
onjas de esta Ciudad, Juez
dor de la Real Audiencia y
electo Obispo en 1631, y pro-
ispado de Lima en 1640.

otomayor, natural de Lima,
al Universidad, y teniendo
la Cátedra de Artes, des-
e Prima de Teología, leyen-
a segunda 15, fué Canónigo

sia, Maestre Escuela, Ar-
de Truxillo, de donde pasó
47, y de ella á la del Cuzco,

llarroel, del Orden de San
aito, tomó el hábito en su
fué Lector de Artes, Prior
só á España, donde le hi-
ey, y desempeñándose con
Obispo de Arequipa en 1651,
e 1658.

guera, Religioso del Orden
Calzada; nació en Córdoba,
ia y Teología, en su patria
y

AR

AR 151

- y en Sevilla; fué Ministro Provincial de la Provin-
cia de Andalucía, Visitador de ella nombrado por su
General, Redentor de Cautivos en Tetuan, Predica-
dor del Rey Felipe IV, presentado para este Obis-
pado, de que tomó posesion en 1661; pasó pro-
movido al Arzobispado de Lima en 1674.
- 8 Don Fray Juan de la Calle y Heredia, del Orden de
nuestra Señora de las Mercedes, promovido de la
Iglesia de Truxillo á esta en 1675, murió en ella el
año de 1678.
- 9 Don Antonio de Leon, promovido de la Iglesia de
Truxillo en 1678, murió en 1684. *
- 10 Don Juan de Otalora, Ministro del Real y Supremo
Consejo de Indias, electo Obispo de esta Iglesia
en 1714, hasta el año de 1724, que murió.
- 11 Don Fray Ignacio Garrote, del Orden de Predicado-
res, electo Obispo de esta Iglesia el año de 1725,
hasta el de 1742, en que murió.
- 12 Don Juan Bravo del Rivero, natural de Lima, Canó-
nigo Tesorero de la Iglesia de la Plata, electo Obispo
de Santiago de Chile en 1734, y promovido á este
en 1742.
- 13 Don Juan Gonzalez Melgarejo, Dean del Paraguai,
electo en 1742, hasta el de 1755.
- 14 Don Jacinto Aguado y Chacon, en 1755, hasta el de
1761 que murió.
- 15 Don Diego Salguero, en 1762, hasta 1771.
- 16 Don Manuel Abad y de Llana, electo en 1771, hasta
el de 1782.
- 17 Don Fr. Miguel de Pamplona, natural de esta Ciudad,
en Navarra, Religioso Capuchino, fué Coronel del Re-
gimiento de Infantería de Murcia, Comendador de
Obreria en la Orden de Santiago, y desengañado
del mundo abrazó el partido de la Religion, tra-
bajando con fervor en las Misiones del Nuevo Reyno
de Granada, y á pesar de su resistencia electo Obispo
de esta Iglesia en 1782, hasta el de 1786 que re-
nunció.

ARIA-

* No hemos podido, á pesar de muchos instrumentos
y libros que hemos reconocido, completar la serie de los
Obispos que faltan en este intermedio.

ARIACUACA, Pueblo de la Provincia y País de las Amazonas, en la parte de los Portugueses, situado á orilla del Rio Urubú:

ARIARI, Rio caudaloso de la Provincia y Gobierno de San Juan de los Llanos, en el Nuevo Reyno de Granada: nace en las montañas de Neiva, corre O E por mucho espacio, culebreando hasta que entra en el Orinoco. Véase *Guaybiare* ó *Guayabero*.

ARIAS, Domingo) Pueblo de la Provincia y Gobierno de Popayan, en el Nuevo Reyno de Granada, á orilla del rio Yaguara, y en el camino que va de Neiva á Popayan, poco distante de la Ciudad de la Plata.

Tiene el mismo nombre un rio de la Provincia y Gobierno del Tucuman, que es la cabeza del Pasage y Salado: nace al O de la Ciudad de Salta.

Otro rio pequeño de la Provincia y Gobierno de Buenos Ayres: corre casi al N O, y entra en el de la Plata.

ARIBA, Pueblo de las Misiones que tienen los Padres Carmelitas Portugueses, en la Provincia y País de las Amazonas, situado á orilla del rio Negro.

ARIBACHI, Pueblo de la Provincia y Gobierno de la Sonora, en Nueva Espa-

ña, situado al O del de Cocomorachi.

ARIBETICHI, Pueblo de la Provincia de Ostimuri, en Nueva España: está 20 leguas al N E del Real de rio Chico.

ARICA, Provincia y Corregimiento del Perú, confina por el N con la de Moquehua: por el N O con la jurisdicción de Arequipa: por el O con la mar del Sur por este rumbo con la de Aracamas: por el S E con la de Lipos: y por el E con la de Pacajes. Tiene de largo 82 leguas N O, S E, y 16 de ancho E O. Componese como las demas de la Costa de Valles, que empiezan en las quebradas y vertientes de la Cordillera, y por la mayor parte terminan en las Playas de la mar del Sur. Los intermedios de valle á valle, en esta son áridos é infructíferos, y solo sirven algunos para pastos, en aquellos meses que cae la corta lluvia que llaman *Garua*, desde Mayo hasta Septiembre. En los valles, que por la mayor parte son fértiles por no faltarles agua, se coge bastante trigo, maíz y semillas; se cultiva mucho agi, de que hace comercio con las demas Provincias de la sierra; y no poco algodón, aceyte y alguna azúcar. En el siglo pasado le

AR

ña , situado al O del de Cocomorachi.

ARIBETICHI , Pueblo de la Provincia de Ostimuri , en Nueva España : está 20 leguas al N E del Real de río Chico.

ARICA, Provincia y Corregimiento del Perú ; confina por el N con la de Moquehua ; por el NO con la jurisdiccion de Arequipa : por el O con la mar del S por este rumbo con la de Atacamas ; por el SE con la de Lipas ; y por el E con la de Pacajes. Tiene de largo 82 leguas N O. S E , y 16 de ancho E O. Componese como las demas de la Costa de Valles , que empiezan en las quebradas y vertientes de la Cordillera , y por la mayor parte terminan en las Playas de la mar del Sur. Los intermedios de valle á valle , en esta son áridos e infructíferos , y solo sirven algunos para pastos ; en aquellos meses que cae la corta lluvia que llaman *Garua*, desde Mayo hasta Septiembre. En los valles , que por la mayor parte son fértiles por no faltarles agua , se cose bastante trigo , maíz y semillas ; se cultiva mucho agi , de que hace comercio con las demas Provincias de la sierra ; y no poco algodón , aceyte y alguna azúcar. En el siglo pasado le

va-

AR

valla el ramo del agi á esta Provincia 2000 pesos cada año. Tiene abundantes cosechas de vino y aguardiente ; de cuyo fruto es muy celebrado el del valle de Locumba por su calidad. En los altos , ácia la Cordillera , se cria algun ganado mayor y menor , y carneros de la tierra , con los frutos peculiares de su temperamento , como papas y algun trigo , especialmente en el Curato de Ilabaya , de que se abastece la inmediata Villa de Moquehua. Para fertilizar las tierras se valen los labradores del beneficio del *huano* , que es el estiercol de unos páxaros llamados *Huanas* , el qual traen de una Isla inmediata á la Costa nombrada Iqueinc. Tiene esta Provincia muy pocos rios , y solo se hallan dos de algun caudal ; uno en el valle de Loa , por donde confina con la de Atacama , y otro que baxa por el valle de Locumba , y se compone de dos arroyos grandes , que vienen en direccion casi contraria , y forman una laguna muy profunda , de 4 leguas y media de ancho , al fin de la qual hay un grande ahujero , sin que se sepa si está en el mismo plano , ó en medio de la altura del agua de la Laguna : de alli sale con gran impetu la que for-

Tom. I.

AR

153

ma el río de Locumba , corriendo siempre en una misma cantidad ; tiene tambien esta Provincia al E un volcan en un cerro muy alto , de cuyas faldas salen algunos arroyos de agua caliente y fétida. Lo mas notable son sus minas : en los altos del Curato de Pica hay vetas de oro y de finísimo cobre , que ni unas , ni otras se trabajan por lo rigido del temperamento ; á la parte de la Costa están los cerros de Chanavaya y Huantajaya , 2 leguas poco mas ó ménos del mar , y otros ; todos muy ricos de plata , que no se beneficia por carecer de agua aquel territorio en muchas leguas : el segundo de los nombrados se cree que se trabajó en tiempos pasados : en el presente siglo se repitió la tentativa , pero sin método , creyendo no habia betas fixas , sino bolsones de plata , porque se encontraban á trechos unas piedras sueltas que llaman de barra , á causa de sacarse de ellas por fundicion grandes cantidades de plata ; pero posteriormente se ha visto que hay betas : y que aquellas papas son anuncio de estar cercanas. Asi se han establecido labores , de que se ha sacado y saca mucha riqueza ; y á no tener la pension de la falta de agua pre-

V

ci-

ciados á llevar los metales para su beneficio á mucha distancia por despoblados, enriquecieron mucho á sus dueños, y fueron muy útiles al Reyno, aumentando sus labores; comprehende esta Provincia 46 Pueblos y varios Puertos: tenia de repartimiento 88y920 pesos.

Tiene el mismo nombre la Capital, fundada en un hermoso y agradable valle de cerca de una legua de largo, á orilla del mar, con un mediano Puerto muy frecuentado de embarcaciones: es abundante y fértil en frutos, de que hace gran comercio, especialmente de agi ó pimientos y vidrios, de que tiene fábrica: fué en lo antiguo Poblacion grande y famosa: hoy está reducida á un corto Pueblo, desde que se arruinó con un Terremoto el año de 1605, y la saqueó el pirata Ingles Juan Guarin el de 1680, pasándose la mayor parte de sus vecinos al Pueblo de Tacna, que está á 12 leguas: tiene 3 Conventos de Religiosos de San Francisco, la Merced y San Juan de Dios, muy pobres y maltratados: está 90 leguas N O de Aracames; long. 307 15, latit. merid. 18 26.

Un Pueblo de Indios de la Luisiana, en que tenían los Franceses un Fuerte y establecimiento á orilla del

rio Missouri.

Un monte llamado el Morro de Arica, en la Costa de la mar del Sur, Provincia y Corregimiento de su nombre.

Una Rada ó Puerto, ya nombrado en la misma Provincia y Corregimiento, que es de poca seguridad y nada cómodo; pero sin embargo muy frecuentado por su situacion; allí se ven las ruinas de la Ciudad, que fué Capital de la Provincia, y se trasladó á donde está hoy.

ARICAGUA, Valle ameno, dilatado y fértil de la Provincia y Gobierno de Maracaibo y jurisdiccion de la Ciudad de Mérida, en cuyo distrito hay muchos Indios, que llaman Giros, y algunos Mestizos y Blancos, establecidos en varias caserías; tienen algunas Iglesias pequeñas; no hacen daño á nadie, y quando pasa por sus inmediaciones algun Sacerdote, le obligan á que les diga misa, regalándole muy bien: poseen minas de oro, pero no las trabajan, y abunda de miel de abejas, cera y otros frutos.

Tiene el mismo nombre un Pueblo de la Provincia y Gobierno de Cumaná, muy cercano á la Ciudad de Cumanagoto.

Otro de la Provincia y Gobierno de Venezuela, situa-

AR

rio Missouri.

Un monte llamado el Morro de Arica, en la Costa de la mar del Sur, Provincia y Corregimiento de su nombre.

Una Rada ó Puerto, ya nombrado en la misma Provincia y Corregimiento, que es de poca seguridad y nada cómodo; pero sin embargo muy frecuentado por su situación; allí se ven las ruinas de la Ciudad, que fué Capital de la Provincia, y se trasladó á donde está hoy.

ARICAGUA, Valle ameno, dilatado y fértil de la Provincia y Gobierno de Maracaibo y jurisdicción de la Ciudad de Mérida, en cuyo distrito hay muchos Indios, que llaman Giros, y algunos Mestizos y Blancos, establecidos en varias caserías; tienen algunas Iglesias pequeñas; no hacen daño á nadie, y quando pasa por sus inmediaciones algun Sacerdote, le obligan á que les diga misa, regaliándole muy bien: poseen minas de oro, pero no las trabajan, y abunda de miel de abejas, cera y otros frutos.

Tiene el mismo nombre un Pueblo de la Provincia y Gobierno de Cumaná, muy cercano á la Ciudad de Cumanagoto.

Otro de la Provincia y Gobierno de Venezuela, situada-

AR

tuado á orilla del rio Buga, al E, $\frac{1}{2}$ al S de la Ciudad de Coro.

ARICAN, Pueblo de la Provincia y Capitanía del Pará, en el Brasil, situado á orilla del rio de las Amazonas y boca del de Xingú.

ARICARA, Pueblo de la Provincia y Capitanía del Pará, en el Brasil, situado á orilla del rio Xingú.

ARICARETIS, Nacion bárbara de Indios de la Guayana, dividida en dos partidos ó tribus, una Oriental que habita en la inmediación del rio Aricari, y da nombre á toda la nacion; y otra Occidental en la cercanía del rio Yapoco; es muy reducida y de genio dócil y pacífico.

ARICARI, Rio grande de la Provincia y País de las Amazonas; nace en las Montañas de la Guayana, al Poniente de la fabulosa Provincia del Dorado, y despues de bañar las tierras incógnitas de los Indios infieles, corre al E y entra en el Orinoco y no en el mar, como han creído algunos: de él toma nombre la nacion de Indios Aricaretis.

ARICAPANA, Pueblo de la Provincia y Gobierno de Venezuela, situado á orilla del rio Guarico, al N de la sierra del Carrizal.

ARICORIA, Rio peque-

AR 155

ño de la Provincia y País de las Amazonas, Nace en el territorio de los Indios Guarinumas, corre al NNO y entra en el de la Madera.

ARICORIS ó Aricores) Nacion bárbara de Indios de la Guayana, al SO y N del rio Marañon; son del mismo origen que los Yaos, y confinan á Levante con los Arbacas, al N con los Cáribes, y al Poniente con los Mayos; son de poco espíritu, pero vengativos; andan desnudos hombres y mugeres, creen la inmortalidad del alma, y hacen grandes fiestas y honores á sus difuntos, algunas veces matan al esclavo para que le acompañe y sirva á su amo en el otro mundo; dan culto al sol y á la luna, que tienen por su madre, y á ambos, por cuerpos animados, dicen que las estrellas grandes son hijas del sol y de la luna, y las menores sus criadas: los sacerdotes y hechiceros les hacen creer que hablan con el espíritu grande, que llaman vatipa, y es el demonio, que se les aparece en varias formas: andan por los bosques en tropas, y llevan sus mugeres é hijos, manteniéndose de la caza y de frutas silvestres; multiplican mucho, así por la poligamia, como porque creen que el tenet muchos hijos es de las obras

V 2 mas

mas meritorias y dignas de premio del vatipa , porque aumentan su nacion sobre todas para vencer á los enemigos.

ARICUPA , Pueblo de la Provincia y Capitanía del Pará , en el Brasil , situado en una Isla que hay á la entrada del rio de dos bocas.

ARIGUANATUBA , Isla grande del rio de las Amazonas , una de las que forman los brazos del rio Caquetá , ántes de entrar en él , es la mayor de todas habitada de Indios infieles.

ARIMNABA , Islas de) en el rio Orinoco , frente de la laguna del Mamo , y al O de la Isla de la Trinidad.

ARINES , Rio de la Provincia y Gobierno de Yucatan , corre al E y sale al mar entre Campeche y la Punta desconocida.

ARINOS , Rio del Reyno del Brasil ; Nace en el territorio de los Indios Pareisis , corre al N O muchas leguas , tan caudaloso que se navega en Canoas , y entra en el de Topayos.

ARIO , Pueblo pequeño de la Cabecera de Partido de Xacona y Alcaldía mayor de Zamora , en Nueva España , tiene 22 familias de Indios , que tratan en curtidos de pieles , frutos y algunas semillas : está 2 leg. al S de su Cabecera.

ARIPANUM , Rio de la Provincia y Colonia de Surinam , en la parte de la Guayana , que poseen los Holandeses ; nace entre el de Mazarroni y el de Esquibo : corre al N y entra en el último por la vanda del O.

ARIPORO , Rio de la Provincia y Gobierno de San Juan de los Llanos , en el Nuevo Reyno de Granada ; nace cerca de la Ciudad de Pore , y entra en el de Meta.

ARIPUANA , Rio caudaloso de la Provincia y Pais de las Amazonas , es un brazo del de la Madeira , que sale con mucha agua , y haciendo diferentes rebalsos , en que forma varias Islas , vuelve á entrar en él por muchas bocas.

Tiene el mismo nombre un Pueblo de esta Provincia y Pais , situado á orilla del rio antecedente , en el territorio de los Indios Uruburinguas.

ARIPUCO , Pueblo de la Provincia de Guayana y Gobierno de Cumaná , uno de las Misiones que tienen los PP. Capuchinos Catalanes.

ARIRAHUA , Pueblo y asiento de minas de la Provincia y Corregimiento de Condesuyos de Arequipa , en el Perú , anexo al Curato de Salamanca ; el oro es de finísima calidad ; pero hoy no se saca con la abundan-

dan
A
Pro
nor
situ
su n
blos
pigu
A
de)
de I
Alca
en M
Cura
en e
es d
húm
de I
S de
A
Nue
que
Caza
boca
bre d
del E
es ab
bosq
algun
la na
A
Prov
Gobi
Reyno
de lo
los E
de S
Misi
Tie
un ri
Gobi
de la
do; c

AR

ARIPANUM, Rio de la Provincia y Colonia de Surinam, en la parte de la Guayana, que poseen los Holandeses; nace entre el de Mazarroni y el de Esquibo: corre al N y entra en el último por la vanda del O.

ARIPORO, Rio de la Provincia y Gobierno de San Juan de los Llanos, en el Nuevo Reyno de Granada; nace cerca de la Ciudad de Pore, y entra en el de Meta.

ARIPUANA, Rio caudaloso de la Provincia y Pais de las Amazonas, es un brazo del de la Madeira, que sale con mucha agua, y haciendo diferentes rebalsos, en que forma varias Islas, vuelve á entrar en él por muchas bocas.

Tiene el mismo nombre un Pueblo de esta Provincia y Pais, situado á orilla del rio antecedente, en el territorio de los Indios Uruburinguas.

ARIPUCO, Pueblo de la Provincia de Guayana y Gobierno de Cumaná, uno de las Misiones que tienen los PP. Capuchinos Catalanes.

ARIRAHUA, Pueblo y asiento de minas de la Provincia y Corregimiento de Condesuyos de Arequipa, en el Perú, anexo al Curato de Salamanca; el oro es de finísima calidad; pero hoy no se saca con la abundan-

AR

dancia que ántes.

ARISPE, Pueblo de la Provincia y Gobierno de Sonora, en Nueva España, situado á orilla del rio de su nombre, entre los Pueblos de Chinapa y de Guapique.

ARISMENDI, Santiago de) Pueblo de la Cabecera de Partido de Texupilco, y Alcaldía mayor de Zultepec, en Nueva España, anexo al Curato de aquella, situado en el plan de una barranca; es de temperamento frio y húmedo; tiene 15 familias de Indios, y está 5 leguas al S de su Cabecera.

ARITAGUA, Rio del Nuevo Reyno de Granada, que corre por los llanos de Cazanare y Meta, desemboca en el que tiene el nombre del primero, 60 leguas del Puerto de San Salvador, es abundante en pesca, y sus bosques están habitados de algunos Indios bárbaros de la nacion Achagua.

ARIUI, Pueblo de la Provincia de Barcelona y Gobierno de Cumaná, en el Reyno de Tierra Firme, uno de los que tienen á su cargo los Religiosos Observantes de San Francisco, en las Misiones del Peritú.

Tiene el mismo nombre un rio de esta Provincia y Gobierno, que nace al E de la Villa de San Fernando; corre del pie de la sier-

AR 157

ra de Pariagua al E, haciendo tornos, vuelve al S, y entra en el Orinoco.

ARJONA, Pueblo de la Provincia y Gobierno de Cartaxena, en Tierra Firme, uno de los que reunió y formó de otros pequeños, el año de 1776, el Gobernador Don Francisco Diaz Pimienta: está 6 leguas al N de su Capital.

ARLET, Ensenadas de) Pueblo y Parroquia de los Franceses, en la Isla de Martinica; es Curato de los Padres Capuchinos, situado en la Costa que mira al O; tiene este nombre por dos Ensenadas, una mayor que otra, que hay en su inmediacion, y en la extremidad de la Isla.

Tiene el mismo nombre una Punta ó Cabo de ella, en la Costa del N N O.

ARMA, Santiago de) Ciudad de la Provincia y Gobierno de Antioquia, en el Nuevo Reyno de Granada, fundada por Sebastian de Benalcázar el año de 1542, y poblada por el Capitan Miguel Muñoz, fué poco tiempo despues trasladada á corta distancia, en que se ven las ruinas á orilla del rio Cauca; es de temperamento muy cálido; pero abundante en minas de oro: fértil en semillas y frutos de la tierra: pero estéril en los de Europa.

há-

hácela memorable la injusta muerte que en ella dió su fundador al Mariscal Jorge Robledo, haciéndole cortar la cabeza: sus naturales Indios comían carne humana con mucha crueldad, aun despues de establecidos los Españoles: está 50 leguas al N E de Popayan, y 16 de Anserma.

Tiene el mismo nombre otro Pueblo de la Provincia y Corregimiento de Castrovireyna, en el Perú, anexo á su Curato: cerca de él hay 2 haciendas grandes ó estancias, con Iglesia, llamadas Huanca y Huañupisa.

ARMADILLO, Santa Isabel del Pueblo y Cabecera de Partido de la Alcaldía mayor de S. Luis de Potosí, en Nueva España: en su vecindario y el de las haciendas y estancias de su distrito se cuentan 675 familias de Españoles, Mestizos y Mulatos: está 6 leguas al Oriente de su Capital.

ARMENTABO, Rio de la Provincia y Gobierno de la Guayana Francesa: corre al E, y entra en el de Oyapoco.

ARMIRA, Rio de la Provincia y Gobierno del Darien, y Reyno de Tierra Firme: nace en las montañas de la parte del N, y sale al mar al lado del Cabo Tiburon.

ARMIROS, Nacion bár-

bara de Indios del Paraguay, descendiente de la de los Guaranies: habita un Pais fértil y rreño; fué descubierta por Alvar Nuñez Cabeza de Vaca, el año de 1541.

ARMUCICESES, Nacion bárbara de Indios de la Provincia de Nueva Francia ó Canadá.

ARNEDO. Véase *Chan-cay*.

AROA, Rio de la Provincia y Gobierno de Venezuela, en Tierra Firme: nace en la sierra, al O de la Villa de San Felipe, corre al E, y sale al mar en la Ensenada de la Burburata, frente de las Islas Tucacas.

AROCOPA, Rio de la Provincia y Gobierno de la Guayana Francesa.

AROI, Rio de la Provincia y Gobierno de la Guayana: nace en el centro de ella del lago Casipa, en unas montañas asperisimas: corre al N O, y entra muy caudaloso en el Orinoco; en sus orillas habitan algunos Indios Caribes, Aruacas y Aravis, que andan vagantes.

AROIUAU, Rio pequeño de la Provincia y Pais de las Amazonas, en la parte de ella que poseen los Portugueses; es un brazo que se comunica con el de Paranamini.

AROQUOIFI, Caño de)

Bra-

Bra-
se c
coa
la d
A
la P
la
Fran
A
Prov
la pa
tugu
truy
de
una
A
Mar
tá á
en el
les ó
A
Parr
en la
Guay
del r
A
los)
la Co
vinci
rien
guna
quito
A
Prov
de Co
A
Prov
Darien
Firme
ñas d
corre
entra
AR

AR

bara de Indios del Paraguay, descendiente de la de los Guaranies : habita un Pais fértil y ceno; fué descubierta por Alvar Nuñez Cabeza de Vaca, el año de 1541.

ARMUCICESES, Nación bárbara de Indios de la Provincia de Nueva Francia ó Canadá.

ARNEDO. Véase *Chan-cay*.

AROA, Rio de la Provincia y Gobierno de Venezuela, en Tierra Firme: nace en la sierra, al O de la Villa de San Felipe, corre al E, y sale al mar en la Ensenada de la Burburata, frente de las Islas Tucacas.

AROCOA, Rio de la Provincia y Gobierno de la Guayana Francesa.

AROI, Rio de la Provincia y Gobierno de la Guayana: nace en el centro de ella del lago Casipa, en unas montañas asperísimas: corre al N O, y entra muy caudaloso en el Orinoco; en sus orillas habitan algunos Indios Caribes, Aruacas y Aravis, que andan vagantes.

AROI AU, Rio pequeño de la Provincia y Pais de las Amazonas, en la parte de ella que poseen los Portugueses; es un brazo que se comunica con el de Paranamini.

AROQUOIFI, Caño de) Bra-

AR

Brazo del Rio Orinoco que se comunica con el de Aracoa, y forma con él la Isla de Faxardo.

AROUKAOBA, Rio de la Provincia de Guayana, en la parte que poseen los Franceses.

AROUARI, Rio de la Provincia de Guayana, en la parte que poseen los Portugueses: á su orilla construyéron un Fuerte el año de 1588; pero lo destruyó una avenida el de 1691.

AROUENS, Isla del rio Maraon ó Amazonas: está á su entrada, y habitan en ella muchos Indios Infieles ó Gentiles.

AROURA, Pueblo y Parroquia de los Franceses, en la parte que tienen de la Guayana, situado á orilla del rio Oaya.

ARPONES, Rancho de los) Pueblo de Indios en la Costa del N, de la Provincia y Gobierno del Darien, entre la Isla de la Laguna y la Punta de Mosquitos.

ARQUE, Pueblo de la Provincia y Corregimiento de Cochabamba, en el Perú.

ARQUTATI, Rio de la Provincia y Gobierno del Darien, y Reyno de Tierra Firme: nace en las montañas de lo interior de ella, corre del S E al N O, y entra en el de Chucunaqui.

ARRAIAL, Villa de los

AR 159

Portugueses, en la Provincia y Pais de las Amazonas: está á orilla del rio de la Madera, entre dos grandes lagos ó rebalsos de agua que forma, llamado el uno Salto grande.

ARRASTRADERO, Ensenada de la Costa de la mar del S, en la Provincia y Gobierno de Esmeraldas, al lado del Puerto del Palmar.

ARRECIBO, Pueblo de la Isla y Gobierno de San Juan de Puerto-rico, situado cerca de la Costa, á orilla del rio de su nombre. Este tiene su origen de las Montañas del N y sale al mar.

ARRECIFE ó Capilla del Señor) Pueblo pequeño de la Provincia y Gobierno de Buenos Ayres, en el camino que va de Lima á esta Ciudad, donde hay una Capilla en que va á decir Misa los dias de fiesta el Cura del Pueblo del Baradero, distante 14 leguas: está situado á orilla de un rio de su nombre, y dista 24 leguas de la Capital.

El rio citado corre del S O al N E, y entra en el de la Plata, entre el de Areco y el de Tres Hermanas.

Tiene el mismo nombre una Ciudad del Reyno del Brasil, en la Provincia y Capitanía de Pernambuco, con una buena Fortaleza, bien

bien guarnecida, y un Puerto cómodo y capaz, aunque de difícil entrada, que la dificulta mas una batería que la defiende. Los Ingleses, mandados por Jacobo Lencaster, la tomaron en 1649; es de poco comercio, y de clima cálido; pero de ayres muy sanos: reside en ella un Gobernador Portugues, y está en 8 grados 17 min. de lat. aust.

Una Isla de la Costa del mismo Reyno, en la Provincia y Gobierno de Marañan, situada á la boca del rio Paraguas, entre el de Zarasú y la Punta Gorda.

ARRECIFES, Caño de los) Brazo del rio Orinoco, cerca de su salida al mar, por la boca grande que llaman de navios, y formando un arco vuelve á entrar en él, dexando una grande Isla.

Tiene el mismo nombre una Punta ó extremidad de la Costa del E de la Isla de la Trinidad, que mira á la de Tabago.

Unos Baxos en la Costa del Brasil, de la Provincia y Capitanía de Seara, entre el Lago de Upiens y el de Curú.

ARRETA, Rio pequeño de la Provincia y Capitanía del Pará, en el Brasil: corre al NNO, y sale á la boca del rio de las Amazonas, en el brazo de este

que forma la Isla de Marajo.

ARREVVVVV, Rio de la Provincia y Gobierno de la Guayana: corre al SSO, y entra en el Orinoco, en medio de los de Carabana y VVinikine.

ARRIANICOSIES, Nación bárbara de Indios de la Provincia y Gobierno del Paraguay, que habita cerca del rio de la Plata: es reducida, y se tiene hasta ahora poco conocimiento de ella.

ARRICARI, Rio de la Provincia y Gobierno de la Guayana, en la parte que poseen los Franceses.

ARRIETA, Pueblo de la Provincia y Gobierno de Cartaxena, en el Reyno de Tierra Firme, situado al N de la Villa de San Benito Abad.

ARRINGTON, Isla del Lord) en el Estrecho de Magallanes, entre la de Luis el grande y la Costa del E.

ARROUSICK, Isla de la mar del N, cerca de la Costa de la Provincia de Sagadahoc, á la boca ó entrada del rio Kenbec.

ARTIBONITO, Rio grande y caudaloso de la Isla de Santo Domingo: nace en las montañas de las minas de Ciboo, corre casi al O haciendo muchos tornos ó giros, y sale al mar en la

cabez
tre la
y el M
diferen
hecho
hacer
este g
zaría
pero
por f
trabaj
es Ha
rupcio
le llan

Tien
otro
Isla,
del In
y entra

Un
Isla,
rio an
ce á la

á orill
Un

Cuba
entre e

rio de

AR

de la
de Nu

una la
Costa

de Car
sale al

Tier
un Pue

Provin
do á

dente.
AR

dad d
tol, e

Tom

AR

que forma la Isla de Marajo.

ARREVOVV, Rio de la Provincia y Gobierno de la Guayana: corre al S S O, y entra en el Orinoco, en medio de los de Carabana y VVinikine.

ARRIANICOSIES, Nacion bárbara de Indios de la Provincia y Gobierno del Paraguay, que habita cerca del rio de la Plata: es reducida, y se tiene hasta ahora poco conocimiento de ella.

ARRICARI, Rio de la Provincia y Gobierno de la Guayana, en la parte que poseen los Franceses.

ARRIETA, Pueblo de la Provincia y Gobierno de Cartaxena, en el Reyno de Tierra Firme, situado al N de la Villa de San Benito Abad.

ARRINGTON, Isla del Lord) en el Estrecho de Magallanes, entre la de Luis el grande y la Costa del E.

ARROUSICK, Isla de la mar del N, cerca de la Costa de la Provincia de Sagadahoc, á la boca ó entrada del rio Kenbec.

ARTIBONITO, Rio grande y caudaloso de la Isla de Santo Domingo: nace en las montañas de las minas de Ciboo, corre casi al O haciendo muchos tornos ó giros, y sale al mar en la ca-

AR

cabeza del O de la Isla, entre la Bahía del Gran Pierre y el Morro del Diablo: en diferentes tiempos se han hecho varios proyectos de hacer canales de riego en este gran rio, que fertilizaria muchísimo terreno, pero no han tenido efecto por falta de gente para el trabajo; su nombre propio es Hatibonico, pero la corrupción ha hecho que todos le llamen Artibónito.

Tiene este mismo nombre otro rio pequeño de esta Isla, que nace en el valle del Inojuelo, corre al S S O y entra en aquel.

Un Pueblo de la propia Isla, á quien da nombre el rio antecedente, y pertenece á los Franceses, situado á orilla de aquel.

Un Puerto de la Isla de Cuba, en la Costa del S; entre el de Guantanamo y el rio de Auriga-Grande.

ARTIGÓNICHE, Rio de la Provincia y Colonia de Nueva Escocia, nace de una laguna, cerca de la Costa del E y del Estrecho de Canseau; corre al NE y sale al mar.

Tiene el mismo nombre un Pueblo de Indios de esta Provincia y Colonia, situado á orilla del rio antecedente.

ARTLEBURGH, Ciudad del Condado de Bristol, en la Provincia y Co-

Tom. I.

AR

161

lonia de la Nueva Inglaterra; es considerable por el grande aumento de casas y habitantes, que ha tenido en pocos años por el comercio, pues no hace muchos que era una miserable Aldea.

ARUACAS, Nacion bárbara de Indios, que habita al S E del rio Orinoco; descendiente de los Caribes; es muy numerosa, y vive entre el rio Berbis y las montañas de la Guayana; pero no tiene situación fija, y anda errante por aquellas montañas; son amigos y aliados de los Holandeses, de las Colonias, Berbis, Esquibo y Surinam.

ARUARA, Rio pequeño de la Provincia y Colonia de Surinam ó parte de la Guayana, que poseen los Holandeses; corre del S al N y entra en el de Cuyuni, por la vanda del S.

ARUBA, Véase Oruba.

ARUCARA, Villa de los Portugueses de la Provincia y Capitania del Pará, en el Brasil; situado á la boca del rio Guanapú.

ARUG, Rio de la Provincia y Gobierno del Chocó, en el Reyno de Tierra Firme; nace en las montañas de Abide, corre al O y entra en el de Pagangandi.

ARUI, Rio caudaloso de la Provincia de Guayana y

X

Go-

Gobierno de Cumaná; trae su origen de una faja de serranía, 14 leguas de su boca para entrar en el Orinoco; es navegable en lanchas, hasta un raudal ó salto que causa una singla de piedras, formando tanto ruido quando viene crecido en Invierno, que se oye á 2 leguas de distancia; en su mediania recibe por el Poniente al rio Camurica, que media entre el Puerto y casa fuerte de Maitacu y el Pueblo de Guazaiparo, de los Religiosos Observantes de San Francisco del Piritú; sus orillas están habitadas de Indios Caribes.

Tiene el mismo nombre otro rio pequeño de la Isla y Gobierno de la Trinidad; corre al S y sale al mar en la ensenada de Chaguaramas, por la Punta de la Galera.

ARUNI, Provincia antigua del Cuzco, en el Perú, confina con la de Collaguas por el Poniente, y al S con las llanuras de Arequipa, fué conquistada y unida al Imperio por Maita Capac, IV Emperador.

ARUNDEL, Condado de la Provincia y Colonia de Mariland. Véase Ana.

Tiene este nombre un Pueblo de los Ingleses en la Provincia de Continent, una de las 4 de la Nueva Inglaterra, situado en la Costa á la entrada del rio

Henebunk.

Otro de la Isla de Barbada, en el distrito y Parroquia de Santiago, en la Costa del O.

ARUPORECAS, Nacion bárbara de Indios, nuevamente descubierta al N O de la Provincia de los Chiquitos, pero hasta ahora se tienen pocas noticias de ella.

AS

ASANCOTO, Pueblo de la Provincia y Corregimiento de Chimbo, en el Reyno de Quito; es de temperamento frio, habitado de Indios y Mestizos, por la mayor parte arrieros, que llevan á las demas Provincias harinas, simientes, bayetas, y otras producciones de esta, trayendo en cambio, vino; aguardiente, sal, algodon, pescado y aceite, cuyo tráfico solo se hace en el Verano.

ASANGARO, Provincia y Corregimiento del Reyno del Perú, confina por N E, y por el E con la de Carabaya; por el S E, y S con la de Larecaxa; por el S O con la de Paucarcolla y laguna de Chucuito; por el O y N O con la de Lampaca; su extension es muy corta, pues solo tiene 20 leguas de largo y otras tantas de ancho, en figura muy

irreg
men
prod
cana
estos
algun
dios
dole
viver
Lare
abun
cuyas
algun
ce s
tiene
guna
prov
consi
mism
agua
cuito
rán
parti
nia
timie
T
el P
á or
Chic
y bo
bre.
Na
blo
del
entra
rida.
A
la C
Alca
titlan
pado
tuad
Capi
ir-

AR

Wenebunk.

Otro de la Isla de Barbada, en el distrito y Parroquia de Santiago, en la Costa del O.

ARUPOREAS, Nacion bárbara de Indios, nuevamente descubierta al N O de la Provincia de los Chiquitos, pero hasta ahora se tienen pocas noticias de ella.

AS

ASANCOTO, Pueblo de la Provincia y Corregimiento de Chimbo, en el Reyno de Quito; es de temperamento frio, habitado de Indios y Mestizos, por la mayor parte arrieros, que llevan á las demas Provincias harinas, simientes, bayetas, y otras producciones de esta, trayendo en cambio, vino; aguardiente, sal, algodón, pescado y aceite, cuyo tráfico solo se hace en el Verano.

ASANGARO, Provincia y Corregimiento del Reyno del Perú, confina por N E, y por el E con la de Carabaya; por el S E, y S con la de Larecaxa; por el S O con la de Paucarcolla y laguna de Chucuito; por el O y N O con la de Lampaca; su extension es muy corta, pues solo tiene 20 leguas de largo y otras tantas de ancho, en figura muy irregular;

AR

es de temperamento muy frio, y así solo produce quinua, papas y canagua: quando se yelan estos frutos, como sucede algunos años, pasan los Indios muchos trabajos, siéndoles forzoso recurrir por viveres á la Provincia de Larecaxa; pero es muy abundante de ganados, de cuyas lanas y sebo, y de algunos cerdos que cria hace su principal comercio: tiene en su distrito una laguna salobre, de donde se provee de sal: el rio mas considerable es el de su mismo nombre, que desagua en la Laguna de Chucuito: los habitantes llegarán escasamente á 30, repartidos en 11 Pueblos: tenia de signacion su repartimiento 1148500 pesos.

Tiene el mismo nombre el Pueblo Capital, situado á orilla de la Laguna de Chucuito, á la parte del N y boca del rio de su nombre.

Nace este junto al Pueblo de Sayani, á la parte del E y corre al S, hasta entrar en la Laguna referida.

ASCATLAN, Pueblo de la Cabecera de Partido y Alcaldía mayor de Tepactitlan, en el Reyno y Obispado de Nueva Galicia, situado 8 leguas al S de su Capital.

AR 163

ASCENSION, Nuestra Señora de la) Ciudad Capital de la Isla y Gobierno de la Margarita, fundada por Martin Villalobos el año de 1525, aunque pequeña ha sido en otros tiempos muy rica por la pesquería de excelentes perlas, de que hacía gran comercio, y ya se ha perdido enteramente: tiene muy buena Iglesia Parroquial, Conventos de Religiosos de San Francisco y San Domingo, un Hospital y dos Ermitas: está 2 leguas distantes de la Costa.

Tiene el mismo nombre un Pueblo de la Provincia y Corregimiento de Cuyo, en el Reyno de Chile, al S E de la Ciudad de San Juan de la Frontera.

Otro Pueblo pequeño ó Barrio de la Cabecera de Partido de Zumpahuacán y Alcaldía mayor de Marinaico, en Nueva España.

Una Isla pequeña del mar Atlántico, cerca de la Costa del Brasil, en la Provincia y Capitanía del Espiritu Santo, llamada tambien de la Trinidad; está quasi al Poniente de la de Martin Vaez, y al N O $\frac{1}{2}$ al O de la de 2 Picos, tiene media legua de largo del S al N y por aquel rumbo un montecillo ó escollo de figura de cono truncado; toda su costa está rodeada de piedras y es-

collos , donde roia : con furia el mar ; abunda en agua dulce , que corre de varias fuentes : aunque pertenece á los Portugueses , no está habitada : su situación es en 19 gr. 24 min. de lat. aust.

Una Bahía en la Costa de la Provincia y Gobierno de la Luisiana , entre el Cabo del N y la boca del rio Misisipi.

Otra muy grande , hermosa y cómoda , en la Costa de la Provincia y Gobierno de Yucatan , enfrente del baxo de Quita-Sueños.

Un Rio del Reyno del Nuevo México , que corre del N al S , y es de poca consideracion.

ASCHEPOU , Rio de la Provincia y Colonia de Georgia ; corre al E , luego tuerce al S y sale al mar entre los de Chia y Pompon.

ASHLEY , Rio de la Provincia y colonia de Georgia , nace de unos rebalsos de agua que sale de unos manantiales , corre al S E y desemboca al mar.

ASHLY , Rio grande y caudaloso de la Provincia y Colonia de la Carolina ; se divide en dos brazos : el mas meridional conserva el nombre , y el otro que tira al N , toma el de Copper.

ASHUELOT , Rio pequeño de la Provincia y Colonia de Hampshire , una de

las quatro de la Nueva Inglaterra ; corre al S E , y entra en el de Conecticut.

ASIA , Pueblo de la Provincia y Corregimiento de Cañete , en el Perú , situado en la Costa del mar.

Tiene el mismo nombre una Isla de esta Provincia y Corregimiento cerca de la Costa.

Una Punta de tierra ó extremidad de la Costa , tambien de la citada Provincia.

ASIENTOS , Pueblo de Indios del Reyno de la Nueva Galicia.

ASSA , Rio pequeño de la Provincia y Gobierno de Guayana ó Nueva Andalucía : nace de dos arroyos , en el Pais de los Indios Caribes feroces , y entra por la vanda del N , en el de Arui.

ASSAPARA , Isleta que forma el rio Aropa , en su boca á la salida del Orinoco , por la parte del N : no es tan grande como dice VValter , pues se extiende poco ménos de una milla , y su mayor anchura es de 300 brazas , un poco elevada y cubierta de árboles frondosos , pero desierta de habitantes.

ASSEMPOLI , Lago grande de la América Septentrional , abundante de Ballenas : algunos creen que se comunica con el mar.

ASSERRADORES , Pueblo

blo
la C
un
T
otro
a
gua
tem
ta d
del
A
que
lon
al l
A
Pro
de
tien
mu
ce g
mas
lla
Chu
A
las
Rel
co
zas
poc
pre
nue
lore
zas
lla
A
cion
hab
Can
son
A
de
las
que

AS

las cuatro de la Nueva Inglaterra: corre al S E. y entra en el de Connecticut.

ASIA, Pueblo de la Provincia y Corregimiento de Cañete, en el Perú, situado en la Costa del mar.

Tiene el mismo nombre una Isla de esta Provincia y Corregimiento cerca de la Costa.

Una Punta de tierra ó extremidad de la Costa, también de la citada Provincia.

ASIENTOS, Pueblo de Indios del Reyno de la Nueva Galicia.

ASSA, Rio pequeño de la Provincia y Gobierno de Guayana ó Nueva Andalucía: nace de dos arroyos, en el País de los Indios Caribes feroces, y entra por la vanda del N, en el de Arui.

ASSAPARA, Isleta que forma el rio Aropa, en su boca á la salida del Orinoco, por la parte del N: no es tan grande como dice VValter, pues se extiende poco ménos de una milla, y su mayor anchura es de 300 brazas, un poco elevada y cubierta de árboles frondosos, pero desierta de habitantes.

ASSEMPOLI, Lago grande de la América Septentrional, abundante de Ballenas: algunos creen que se comunica con el mar.

ASSERRADORES, Pueblo

AS

blo de la Isla de Cuba, en la Costa del S, á orilla de un mediano Puerto.

Tiene el mismo nombre otro Pueblo de la Provincia y Gobierno de Nicaragua, en el Reyno de Goatemala, situado en la Costa de la mar del S, á orilla del Puerto de Posesiones.

ASSETEACI, Rio pequeño de la Provincia y Colonia de Mariland: corre al E, y sale al mar.

ASSILLO, Pueblo de la Provincia y Corregimiento de Asingaro, en el Perú; tiene una mina de plomo muy abundante, de que hace gran comercio con las demás Provincias: está á orilla de la gran Laguna de Chucuito, á la parte del N.

ASSINAI, Pueblo de las Misiones que tienen los Religiosos de San Francisco en la Provincia de Texas, en Nueva España, á poca distancia de él está el presidio desmantelado de nuestra Señora de los Dolores, llamado de los Texas: hállase situado á orilla del rio de la Trinidad.

ASSINIBOLESES, Nación de Indios bárbaros que habita en los bosques del Canadá, cuyas costumbres son poco conocidas.

ASSORIA, Rio pequeño de la Provincia y País de las Amazonas, en la parte que poseen los Portugue-

AS 165

ses: nace en el territorio de los Indios Naunas, corre al N, y entra en el Marañon, junto al de Imato, y frente de la boca del gran Caquetí.

ASTILLANO, Pueblo de la Provincia y Gobierno de Maracaibo, situado en la orilla del O de la laguna.

ASTILLERO, Pueblo de la Provincia y Corregimiento de Itata, en el Reyno de Chile, situado á la boca del Rio Maule.

ASTOBAMBAS, Pueblo de la Provincia y Corregimiento de Caxatambo, en el Perú, anexo al Curato de su Capital.

ASTORES. Véase el Artículo *Santa Lucia*.

ASTORGA, Pueblo de la Provincia y Corregimiento de Rancagua, en el Reyno de Chile, cerca del estero de Pepeta.

ASUAI, Páramo de Monte nevado de la Cordillera del Reyno de Quito, uno de los que la forman en el camino que va á Cuenca: quando está cubierto de nieve, el excesivo frio que hace impide el paso de él, y este tiempo llaman de páramo, porque empieza á nevar ó caer una lluvia sutil, acompañada de viento frio: sus faldas son pantanosas, por el agua que destila de todas partes, y hacen impracticable el camino,

no , siempre temido de los que viajan , haciendo indispensable esperar el tiempo á propósito de pasarlo para no perecer , como ha sucedido á algunos. A su intermediacion hay una hacienda llamada la Capilla de Asuay.

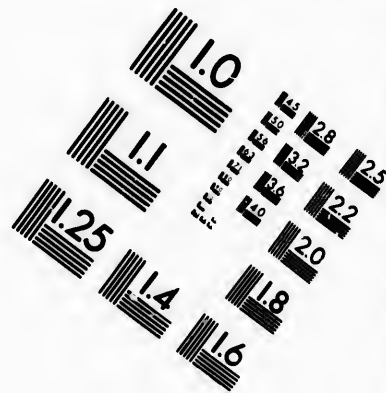
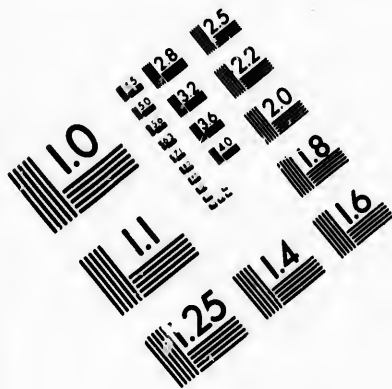
ASUNCION del Paraguay , Ciudad Capital de la Provincia y Gobierno de este nombre, fundada el año de 1536 por Juan de Salazar y Espinosa, de orden de D. Pedro de Mendoza, Adelantado y Gobernador de la Provincia, en la orilla Oriental del rio Paraguay, y en un sitio cómodo y hermoso : es cabeza de Obispado, erigido el año de 1547 , siendo su primer Obispo D. Fray Juan de los Barros , Religioso del Orden de San Francisco : tiene una hermosa Iglesia Catedral , 3 Parroquias, una en la Matriz , otra con título de nuestra Señora de la Anunciacion , y la tercera con el de San Blas , para los Indios : 4 Conventos de Religiosos de Santo Domingo , San Francisco de Observantes , de Recoletos, y de la Merced ; tenia tambien Colegio de los Jesuitas , y Monasterio de Religiosas de la Enseñanza ; es de temperamento templado y sano , su vecindario aunque no es mas que de 400 vecinos , se compone de

cerca de otros 60 que viven fuera de ella , porque casi toda la Provincia está poblada de caserías y haciendas , que á unas llaman estancias en que por tener mucho terreno para pastos se cria toda especie de ganados , como vacas , carneros , cabras , caballos , mulos y burros : A las otras llaman Chacras , en que se cultiva mucho trigo , maiz , azúcar , tabaco , algodón , yuca , mandioca , camotes ó batatas , legumbres y hortalizas ; en estas haciendas vive la mayor parte del vecindario ; y en los valles de Pirebebuy y de Carapegua hay dos Parroquias , y en otros mas reducidos diferentes Capillas que llaman Ayudas de Parroquia , en que oyen Misa sus habitantes ; pero en las Festividades principales del año concurren á la Ciudad : esta se encendió quasi toda el año de 1543 por ser la mayor parte de los edificios de madera , quedando reducida á cenizas con mucha pérdida de sus vecinos : en su distrito habitan las naciones de Indios Guatataes, Mogolues y Guananaquaes, que todas son Christianas : y las célebres Misiones que enian y formaron los Religiosos Regulares de la Extinguida Compañía : está en 320 grad. de long. y 25 grad.


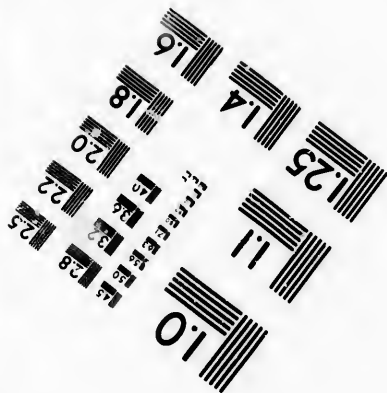


AS

cerca de otros 60 que viven fuera de ella, porque casi toda la Provincia está poblada de caserías y haciendas, que á unas llaman estancias en que por tener mucho terreno para pastos se cria toda especie de ganados, como vacas, carneros, cabras, caballos, mulos y burros: A las otras llaman Chacras, en que se cultiva mucho trigo, maíz, azúcar, tabaco, algodón, yuca, mandioca, camotes ó batatas, legumbres y hortalizas; en estas haciendas vive la mayor parte del vecindario; y en los valles de Pirebebuy y de Carapegua hay dos Parroquias, y en otros mas reducidos diferentes Capillas que llaman Ayudas de Parroquia, en que oyen Misa sus habitantes; pero en las Festividades principales del año concurren á la Ciudad: esta se encendió quasi toda el año de 1543 por ser la mayor parte de los edificios de madera, quedando reducida á cenizas con mucha pérdida de sus vecinos: en su distrito habitan las naciones de Indios Guatataes, Mogolues y Guananaquaes, que todas son Christianas: y las célebres Misiones que enian y formaron los Religiosos Regulares de la Extinguida Compañía: está en 320 grad. de long. y 25 grad.





**IMAGE EVALUATION
TEST TARGET (MT-3)**



**Photographic
Sciences
Corporation**

23 WEST MAIN STREET
WEBSTER, N.Y. 14580
(716) 872-4503



**CIHM/ICMH
Microfiche
Series.**

**CIHM/ICMH
Collection de
microfiches.**



Canadian Institute for Historical Microreproductions / Institut canadien de microreproductions historiques

© 1983

grad
Ti
un l
de P
Alca
en N
fami
ocup
merc
milla
deras
su Ca
- Ot
de Sa
becer
día m
mism
milla
ios d
su in
legua
Ot
Corre
en el
to de
- Ot
Corre
ca , e
- Ot
tenia
Comp
no , e
tuado
- Ot
al de
caldía
can ,
- Ot
de Te
becer
tepec
Cuerr
Reyno

grad. 30 min. de lat. merid.

Tiene el mismo nombre un Pueblo de la Cabecera de Partido de Tlapacoya, y Alcaldía mayor de 4 Villas, en Nueva España: tiene 15 familias de Indios, que se ocupan en el cultivo y comercio de alguna grana, semillas, frutas y cortar maderas: está 2 leguas al N de su Cabecera.

Otro con la advocacion de Santa Maria, en la Cabecera de Partido y Alcaldía mayor de Izucar, en el mismo Reyno: tiene 147 familias de Indios, incluidos los de un barrio que está á su inmediacion: dista una legua al N de su Cabecera.

Otro de la Provincia y Corregimiento de Angaraes, en el Perú, anexo al Curato de San Sebastian.

Otro de la Provincia y Corregimiento de Caxamarca, en el mismo Reyno.

Otro de las Misiones que tenían los Regulares de la Compañía del Nuevo Reyno, en el rio Orinoco, situado á orilla del Casanare.

Otro pequeño agregado al de Tequistlan, de la Alcaldía mayor de Theotihuacan, en Nueva España.

Otro con el sobrenombre de Tetelmacingo, en la Cabecera de Partido de Huistepec, y Alcaldía mayor de Cuernavaca, en el mismo Reyno, con 19 familias de

Indios.

Otro de la Cabecera de Partido de Zumpahuacan, y Alcaldía mayor de Marinalco, en el mismo Reyno.

Otro que es Real de Minas de oro, en el Brasil, situado á orilla del rio Tocantines, frente de la boca del de Paratinga.

Una Isla del Golfo de San Lorenzo, en el Canadá ó Nueva Francia, á la entrada de aquel rio, muy llena de Bosques; los Franceses la poseían desde la paz de Utrech, en que se la cediéron los Ingleses hasta el año de 1757, que volviéron estos á apoderarse de ella: long. 316: lat. 49 30.

Una Bahía y Puerto de la mar del N, en la Costa de la Florida, es pequeña y de mala calidad para embarcaciones grandes, por cuya razon está abandonada y solo habitan en ella algunos Indios; está entre el Cabo de Lodo y la Bahía del Espiritu Santo.

Una Isla pequeña de la mar del N, en la Costa de la California, poco distante de ella.

Un Rio de la Nueva Francia ó Canadá, corre al S E, tuerce al S y entra en el de San Lorenzo, enfrente de la Isla de Montreal.

Otro de la Provincia de los Apaches, en el Nuevo México: nace en las monta-

tañas de la sierra grande; corre del N al S y entra en el rio Salado, ántes de juntarse este con el de Gila.

Otro rio muy caudaloso en la Provincia y Gobierno de la Sonora.

ASUS, Rio de la Provincia y Capitanía de Espiritu Santo, en el Brasil: nace en la sierra de los Indios Carajes, corre casi al E y entra en el de las Esmeraldas, dando poco ántes un gran salto.

AT

ATA, Rio pequeño de la Provincia y Gobierno de Cumaná; nace al pie de la sierra de Imataca, corre al S y entra en el de Cuyuni, por la vanda del N.

ATABACA, Rio pequeño de la misma Provincia y Gobierno que el antecedente: nace al N del Orinoco, enfrente del caño y fuerte de Limones; corre al S y entra en el caño de Aracoa.

ATABAPU, Rio caudaloso de la Provincia y Gobierno de la Guayana, en el Reyno de Tierra Firme: tiene su origen al centro de ella, entre los rios Negro y Orinoco: hace su curso E O, recogiendo las aguas de otros muchos, y torciendo luego al N entra caudalosisimo en el Orinoco.

ATACAMA, Provincia y Corregimiento del Perú, confina por el N con la de Arica: por el N E con la de Lipés: por el E y S E con el territorio de Salta, jurisdiccion de Tucuman: por el S, en que hay un despoblado hasta Copiapo, con el Reyno de Chile: por el O con la mar del Sur: divídese en alta y baxa; la primera es de temperamento frio, abundante de frutas de sierra, semillas, papas, y en la cordillera se crían algunos abestruces y muchas vicuñas que cazan los Indios, comercian sus pieles, y comen la carne, que siendo tierna, no es desagradable: tambien sacan de ella muchas piedras bezoares; aunque estos animales son muy ligeros se cazan con gran facilidad, así en esta, como en otras Provincias, fixando con piedras, para que se tengan derechos, unos palitos de una ó dos varas en fila, en alguna cañada, y poniendo de unos á otros un hilo ó cuerda, atan en ella de trecho á trecho unas lanas de colores que mueve el viento; preparado esto van algunos á caballo á correr y espantar las vicuñas por diferentes lados, haciendo que se dirijan ácia aquella parte, donde luego que llegan, atemorizadas con las lanitas se-

detiene
viendo
ro aqu
van los
da de
una pi
mo, l
de las
las coj
se ha
gun hu
lance,
estos
quiebra
capán
esta Pr
ta y or
formal
rios ma
liente
llaman
sima d
man az
de larg
el mar
tiene al
Costa
gente á
ra vend
el cerro
del par
ra y ot
nas de
bajan y
Almad
Potosí
donde
llanse v
rios col
co y de
lipis y
Provinc
aguas;
Tom.

AT

ATACAMA, Provincia y Corregimiento del Perú, confina por el N con la de Arica: por el N E con la de Lipas: por el E y S E con el territorio de Salta, jurisdicción de Tucuman: por el S, en que hay un despoblado hasta Copiapo, con el Reyno de Chile: por el O con la mar del Sur: divide en alta y baxa; la primera es de temperamento frio, abundante de frutas de sierra, semillas, papas, y en la cordillera se crían algunos abestruces y muchas vicuñas que cazan los Indios, comercian sus pieles, y comen la carne, que siendo tierna, no es desagradable: tambien sacan de ella muchas piedras bezoares; aunque estos animales son muy ligeros se cazan con gran facilidad, así en esta, como en otras Provincias, fixando con piedras, para que se tengan derechos, unos palitos de una ó dos varas en fila, en alguna cañada, y poniendo de unos á otros un hilo ó cuerda, atan en ella de trecho á trecho unas lanas de colores que mueve el viento; preparado esto van algunos á caballo á correr y espantar las vicuñas por diferentes lados, haciendo que se dirijan á aquella parte, donde luego que llegan, atormentadas con las lanitas se-

AT

detiene toda la tropa, sirviéndoles de invecible muro aquella debil valla; llevan los cazadores una cuerda de mas de á vara, con una piedra en cada extremo, la arrojan á los pies de las vicuñas, y enredadas las cojen: si por desgracia se ha juntado á la tropa algun huanaco se pierde el lance, porque no teniendo estos miedo á las lanitas quiebran la barrera y se escapan todas: no faltan en esta Provincia minas de plata y oro; pero no hay labor formal de ellas: tiene varios manantiales de agua caliente, y una laguna que llaman blanca, abundantísima de sal; otra que llaman azul, de legua y media de largo, tan salada como el mar. La Provincia baxa tiene algunos Puertos en su Costa, donde va alguna gente á pescar congrios para vender en la sierra: en el cerro nombrado Conche, del parage de Santa Bárbara y otras partes, hay minas de cobre, que se trabajan y hacen Almadanas ó Almadanetas que llevan á Potosí ú otros minerales donde hay Ingenios: hallanse vetas de cristal de varios colores, de jaspe, talco y de alcaparrosa, piedra lipis y alumbre; es esta Provincia muy pobre de aguas; el rio de alguna con-

Tom. I.

AT 169

sideracion que tiene, es el que baxa al mar, por el valle de Loa, sirviendo por allí de límite á esta Provincia y la de Arica: sus habitantes solo llegan á 2500. La Capital es el Pueblo de San Francisco de Atacama. Tiene el mismo nombre el desierto, que es un despoblado grande de esta Provincia, en que se dividen los Reynos del Perú y Chile; es un arenal estéril y despoblado, en que perecieron muchos Españoles al tiempo de su descubrimiento por falta de agua.

Un Puerto de esta Provincia en la Costa de la mar del Sur, pequeño; pero muy frecuentado de embarcaciones menores, que van á pescar tollo, en que abunda, y es una especie de bacalao: está en 22 grad. 39 min. de lat. aust.

ATACAMES, Pueblo de la Provincia y Gobierno de Esmeraldas, en el Reyno de Quito, con un buen Puerto en la mar del Sur, á cuya orilla está situado, en un gran despoblado que rodean unas montañas muy altas, en que hace tanto frio que se hielan las gentes: está cerca del trópico de Capricornio, y fué un tiempo la Capital de la Provincia. Long. 309 10. lat. bor. 52 min.

ATACAPAS, Nación

X bár-

bárbara de Indios de la Luisiana, que habita en la Costa de la mar, al O; llámanse así porque son Cáribes, y en su lengua quiere decir comedores de carne humana: aunque tienen trato y comunicacion con los Europeos, se sabe poco de sus costumbres; pero sí que los Franceses los han persuadido á dexar la bárbara costumbre de comer á sus semejantes.

ATACHEO, Pueblo de la Cabecera de Partido y Alcaldía mayor de Tlaxsalca, en Nueva España; tiene 26 familias de Indios, y en siete puestos que hay en su distrito, 157 de Españoles, Mestizos y Mulatos, que comercian con los frutos de sus Haciendas; está 4 leguas al E-S-E de su Capital.

ATACO, Pueblo del Corregimiento de Coyaima, en el Nuevo Reyno de Granada; es de temperamento cálido, abundante de cacao, cañas, maíz, yucas, plátanos y ganado vacuno, como tambien de minas y lavaderos de oro; en cuya especie pagan los tributos sus naturales, que serán 100 Indios, saliendo quando les parece á coger todo el que necesitan, son muy dados á la embriaguez, y por esta razon no son ricos.

ATALAYA, S. Miguel de la) Pueblo de la Provincia y Gobierno de Veragua, en el Reyno de Tierra Firme, situado a leguas de la Capital.

Tiene el mismo nombre otro Pueblo de la Provincia y Gobierno de Buenos Ayres, en el Perú, situado á orilla del rio de la Plata, cerca de su entrada.

Otro de la Provincia y Gobierno del Tucuman, en el mismo Reyno, entre los rios de Tala y del Rosario.

Otro que es asiento de minas de plata de la Alcaldía mayor de Guanajuato, Obispado de Mechoacan, en Nueva España.

ATALAYAS, Santiago de las) Ciudad Capital de la Provincia y Gobierno de San Juan de los Llanos, en el Nuevo Reyno de Granada; fundóla Gonzalo Ximenez de Quesada, quando descubrió desde una sierra aquellas dilatadas llanuras el año de 1541, saliendo á la conquista de la imaginaria Provincia del Dorado; pero se despobló muy presto y volvió á fundarla el Gobernador Ancizo á las orillas del rio llamado Agua-Mena; en cuyas fértiles vegas se crian muchos árboles de exquisitas frutas, entre las quales hay una llamada leche miel, que es como una

una ul
en do
lla; e
un lic
la otra
es de
enferm
dante
de este
cinos
Ciuda
AT.
quin o
siones
lares o
Nuevo
fundac
Nacio
de 16
3 años
vasion
frecue
ribes.
Tie
un rio
del N
nada
Mota
bitada
pia N
AT
de la
miento
Perú
Lamb
AT
la Ca
Alcal
din, e
ne 23
exerci
ras de
cultiv

AT

ATALAYA, S. Miguel de la) Pueblo de la Provincia y Gobierno de Veragua, en el Reyno de Tierra Firme, situado a leguas de la Capital.

Tiene el mismo nombre otro Pueblo de la Provincia y Gobierno de Buenos Ayres, en el Perú, situado á orilla del rio de la Plata, cerca de su entrada.

Otro de la Provincia y Gobierno del Tucuman, en el mismo Reyno, entre los rios de Tala y del Rosario.

Otro que es asiento de minas de plata de la Alcaldía mayor de Guanajuato, Obispado de Mechoacan, en Nueva España.

ATALAYAS, Santiago de las) Ciudad Capital de la Provincia y Gobierno de San Juan de los Llanos, en el Nuevo Reyno de Granada; fundóla Gonzalo Ximenez de Quesada, quando descubrió desde una sierra aquellas dilatadas llanuras el año de 1541, saliendo á la conquista de la imaginaria Provincia del Dorado; pero se despobló muy presto y volvió á fundarla el Gobernador Ancizo á las orillas del rio llamado Agua-Mena; en cuyas fértiles vegas se crían muchos árboles de exquisitas frutas, entre las quales hay una llamada leche miel, que es como una

AT

una uba grande, dividida en dos partes por una teli-lla; en la una se encierra un licor como leche, y en la otra miel muy delicada; es de temperamento algo enfermo y cálido, abundante en los frutos propios de este clima; tiene 400 vecinos y dista 9 leguas de la Ciudad de Pore.

ATANARI, San Joaquin de) Pueblo de las Misiones que tenían los regulares de la Compañía, en el Nuevo Reyno de Granada, fundado de Indios de la Nacion Achagua, el año de 1666, pero abandonado 3 años despues por las invasiones que padecia con frecuencia de los Indios Cáribes.

Tiene el mismo nombre un rio grande y navegable del Nuevo Reyno de Granada, que entra en el de Mota; sus orillas están habitadas de Indios de la propia Nacion Achagua.

ATANCAMA, Pueblo de la Provincia y Corregimiento de Aimaraez, en el Perú, anexo al Curato de Lambrama.

ATAPALO, Pueblo de la Cabezera de Partido y Alcaldía mayor de Tinguindin, en Nueva España; tiene 23 familias de Indios, exercitados en las sementeras de trigo y maiz, y en el cultivo de muchas frutas de

AT 171

aquella region. está 4 leg. al O de su Capital.

ATAPARAN, Véase Mazarroni.

ATAPIRIRE, Pueblo de la Provincia de Barcelona y Gobierno de Cumaná, en el Reyno de Tierra Firme, uno de las Misiones que tienen los Religiosos Observantes de San Francisco del Piritú, fundado el año de 1749, aunque pertenece á la referida Provincia: está en la de Guayana.

ATAPSI, Pueblo de la Provincia y Gobierno del Tucuman, en la jurisdiccion de la Ciudad de salta, anexo al Curato de Chiquiana.

ATARA, Rio de la Provincia y Gobierno del Chocó, en el Reyno de Tierra Firme; corre al S, luego tuerce al O y entra en el de Cauca.

ATASIS, Pueblo de Indios de la Provincia y Colonia de la Georgia, situado á orilla del rio Apalaché.

ATAUILLOS, Nacion de Indios del Perú reducida á la fe católica: la descubrió y sujetó Don Francisco Pizarro, que consiguó que el Emperador Carlos V le diese título de Marques de los Atavillos; habitan en la Provincia de Jauja, y trabajan con primor toda especie de manufacturas de lana; son de in-

genio vivo y de natural muy dócil; casi toda la referida Provincia está poblada de estos Indios.

Tiene el mismo nombre un Pueblo de la Provincia y Corregimiento de Canta, en el Perú, con la denominación de Atavillos altos para distinguirlo de otro que hay en ella llamado Atavillos Bajos.

ATEMANICA, Pueblo de la Cabecera de Partido y Alcaldía mayor de Juchipila; tiene considerable vecindario de Españoles, pero la mayor parte es de Mulatos, Mestizos é Indios, y algunos de aquellos viven en las grandes haciendas que tiene en su inmediación, como la de Milpillas, Caxas, Estanzuela, Baez, Teresa y Totolotalco, en que cultivan muchos frutos y crían ganado: está 7 leg. del real de minas del Mezquitil.

ATEMAXAQUE, Pueblo de la Cabecera de Partido de Amaqueca, y Alcaldía mayor de Zayula, en Nueva España, situado á la falda de un cerro, es de temperamento frio, y tiene 112 familias de Indios, que comercian en los cortes de madera: está 6 leguas de su Cabecera.

ATEMPA, Pueblo de la Alcaldía mayor de Teuzitlan, en Nueva España; tie-

ne 248 familias de Indios, y está 9 leguas al S O de su Capital.

Tiene el mismo nombre otro Pueblo de la Cabecera de Partido y Alcaldía mayor de Zochicoatlan, en el propio Reyno, situado en una Barranca rodeada de cerros muy ásperos; tiene 43 familias de Indios, y está 14 leguas al O de su Capital.

ATEN, San Antonio de) Pueblo de las Misiones que tienen los Religiosos de San Francisco, en la Provincia de Apolabamba, en el Perú.

ATENGO, San Salvador de) Pueblo en la Cabecera de Partido y Alcaldía mayor de Tezcucó, en Nueva España, situado á orilla de la laguna de México. Tiene 196 familias de Indios que comercian en sal, lana, maiz, frutas y semillas: está media legua al N de su Capital.

Otro hay de este nombre con la advocación de Santa María, en la Cabecera de Partido de Mizquiaguala, y Alcaldía mayor de Tepetango, en el mismo Reyno: tiene 18 familias de Indios.

Otro con la advocación de San Matéo; es Cabecera de Partido de la Alcaldía mayor de Metepec, en el mismo Reyno: tiene 280 familias de Indios.

Otro Cabecera de Partido

do d
Chil
no:
Indio
Puebl
Otr
tido
Autl
con
que c
con a
al S,
nient
AT
de la
Alcal
nango
tuado
AT
Puebl
Partid
Teocu
fia; es
plado
prehem
dios,
Orient
ATE
la Alc
lladolic
fia, cer
ATE
de) Pu
de Part
del Val
yor de
España
cioso ll
de Indio
te de su
ATIC
blo de
regimier

AT

ne 248 familias de Indios, y está 9 leguas al S O de su Capital.

Tiene el mismo nombre otro Pueblo de la Cabecera de Partido y Alcaldía mayor de Zochicoatlan, en el propio Reyno, situado en una Barranca rodeada de cerros muy ásperos; tiene 43 familias de Indios, y está 14 leguas al O de su Capital.

ATEN, San Antonio de) Pueblo de las Misiones que tienen los Religiosos de San Francisco, en la Provincia de Apolabamba, en el Perú.

ATENGO, San Salvador de) Pueblo en la Cabecera de Partido y Alcaldía mayor de Tezcuco, en Nueva España, situado á orilla de la laguna de México. Tiene 196 familias de Indios que comercian en sal, lana, maiz, frutas y semillas: está media legua al N de su Capital.

Otro hay de este nombre con la advocacion de Santa María, en la Cabecera de Partido de Mizquiaguala, y Alcaldía mayor de Tepetango, en el mismo Reyno: tiene 18 familias de Indios.

Otro con la advocacion de San Matéo; es Cabecera de Partido de la Alcaldía mayor de Metepec, en el mismo Reyno: tiene 280 familias de Indios.

Otro Cabecera de Partido

AT

do de la Alcaldía mayor de Chilapa, en el mismo Reyno: contiene 70 familias de Indios, y dista 5 leguas del Pueblo de Toliman.

Otro de la Cabecera de Partido y Alcaldía mayor de Autilan, en el mismo Reyno, con 33 familias de Indios que cogen semillas y frutas con abundancia: está 39 leguas al S, con inclinacion al Poniente de su Cabecera.

ATENGUILLO, Pueblo de la Cabecera de Partido y Alcaldía mayor de Huauchinango, en Nueva España, situado á la parte del S de ella.

ATEPEC, San Juan de) Pueblo de la Cabecera de Partido y Alcaldía mayor de Teocuilco, en Nueva España; es de temperamento templado y algo húmedo, comprehende 88 familias de Indios, y está 3 leguas entre Oriente y S de su Capital.

ATEQUARO, Pueblo de la Alcaldía mayor de Valladolid, en Nueva España, cerca de su Capital.

ATEZCAPO, San Juan de) Pueblo de la Cabecera de Partido de San Francisco del Valle, y Alcaldía mayor de Zultepec, en Nueva España, situado en un espacioso llano, con 50 familias de Indios, 6 leguas al Oriente de su Capital.

ATICO, Valle de) Pueblo de la Provincia y Corregimiento de Camaná, en

AT

173

el Perú, anexo al Curato del de Caraveli.

Tiene el mismo nombre de *Morro de Atico* un monte de la Costa del Perú, de la misma Provincia.

ATIMUEN-CUDUIA-RA, Laguna del Pais de las Amazonas, en el territorio de los Portugueses, á la orilla del rio Marañon, formada de un desague de él.

ATINGUI, Rio pequeño de la Provincia y Gobierno del Paraguay: nace al S del Pueblo de nuestra Señora de Fe: corre al mismo rumbo, y entra en el Paraná, cerca del Pueblo de Santiago.

ATIPAC, Pueblo de la Cabecera de Partido de Tepexpan y Alcaldía mayor de Teotihuacan, en Nueva España: es de temperamento frio.

ATIRA, Pueblo de la Provincia y Gobierno del Paraguay, situado á orilla del rio de su nombre, frente de la Ciudad de la Asuncion.

ATITALAQUIA, Pueblo y Cabecera de Partido de la Alcaldía mayor de Tetepango, en Nueva España: es de benigno temperamento, escaso de agua: su territorio está poblado de haciendas y rancherías de labor, en que cogen trigo, maiz, semillas y frutas; pero se dedican mas á la cria de ganado menor para las matanzas.

Sus

Sus naturales , que son 200 familias de Indios Othomies , y 30 de Españoles , Mulatos y Mestizos : está 21 leguas al N de México.

ATIGOUANTINES, Nacion de Indios de la Nueva Francia , en la América Septentrional , ácia los 44 grados de latitud : en sus habitaciones viven muchas familias juntas , y el continuo fuego que hacen los obliga á recibir un humo tan dañoso , que en la vejez ciegan todos : su extravagante modo de vivir es como el de los demas Indios , á excepcion de su comida , que aun es mas rara , engordando los osos para comerlos en sus banquetes , como el manjar mas delicado : la carne de los perros es despues de esta la mas exquisita para ellos : el método que tienen de curar las enfermedades no es ménos singular , y qualquiera de ellos puede ser Médico , porque su específico para el mal de la tarántula , procurando sosegar y divertir la imaginacion del enfermo con tocatas y canciones : no se sabe que estos Indios adoren ninguna Deidad , pero el miedo los obliga á dar una especie de culto al demonio ; creen sin embargo la inmortalidad del alma , y se prometen

júbilo y alegría en el otro mundo , persuadidos á que allí se juntarín con sus amigos.

ATITAN , Pueblo y Cabecera de Partido de la Alcaidia mayor de Solola , en el Reyno de Goatemala.

ATITLAN , Pueblo y Cabecera de Partido de la Alcaidia mayor de Villalta , en Nueva España ; es de temperamento cálido , tiene 171 familias de Indios , y está 15 leguas al Oriente de su Capital.

ATIQUIPA , Pueblo de la Provincia y Corregimiento de Cumaná , en el Perú , anexo al Curato del de Choler , en cuyo distrito hay grandes lomas ó colinas fertilísimas , que tienen el mismo nombre , tan abundantes en pastos , que mantienen una cantidad inmensa de ganado , mayor y menor , mular y asnal , genero de que hace su comercio : está cerca del mar , y tiene un Puertecillo ó Caleta en que coge abundancia de pescado , y un monte llamado el *Morro de Atiquipa*.

ATLA , Pueblo pequeño ó Barrio de la Alcaidia mayor de Guauchinango , en Nueva España , anexo al Curato de Naupan.

Otro Pueblo hay de este nombre de la misma Alcaidia mayor , anexo al Curato de Pahuatlan.

AT-

A
Pue
Part
de C
pañ
encu
temp
28 f
trafi
do d
al S

Pueb
Parti
Alca
vaca

AT
Agust
becera
caldia
cotla
tiene
con lo
rios de
dos e
tierras

ATI
Cabece
caldia
Nueva
una lo
frio : c
de Ind
ú Hosp
San Fr
al Pon

AT
Martin
Cabecer
quitan
Orizaba
fia : tien
Indios c

AT

júbilo y alegría en el otro mundo, persuadidos á que allí se juntarín con sus amigos.

ATITAN, Pueblo y Cabecera de Partido de la Alcaldía mayor de Solola, en el Reyno de Guatemala.

ATITLAN, Pueblo y Cabecera de Partido de la Alcaldía mayor de Villalta, en Nueva España; es de temperamento cálido, tiene 171 familias de Indios, y está 15 leguas al Oriente de su Capital.

ATIQUIPA, Pueblo de la Provincia y Corregimiento de Cumaná, en el Perú, anexo al Curato del de Choler, en cuyo distrito hay grandes lomas ó colinas fertilísimas, que tienen el mismo nombre, tan abundantes en pastos, que mantienen una cantidad inmensa de ganado, mayor y menor, mular y asnal, genero de que hace su comercio: está cerca del mar, y tiene un Puertecillo ó Caleta en que coge abundancia de pescado, y un monte llamado el *Morro de Atiquipa*.

ATLA, Pueblo pequeño ó Barrio de la Alcaldía mayor de Guauchinango, en Nueva España, anexo al Curato de Naupan.

Otro Pueblo hay de este nombre de la misma Alcaldía mayor, anexo al Curato de Pahuatlan.

AT-

AT

ATLACA, San Juan de) Pueblo de la Cabecera de Partido y Alcaldía mayor de Orizaba, en Nueva España, situado entre dos encumbrados cerros; es de temperamento frio, tiene 28 familias de Indios que trafican de e. jor dar ganado de cerda: está 7 leguas al S S E de su Capital.

ATLACAHUALOIA, Pueblo de la Cabecera de Partido de Xonacatepec, y Alcaldía mayor de Cuernavaca, en Nueva España.

ATLACHICHILCO, San Agustín de) Pueblo y Cabecera de Partido de la Alcaldía mayor de Guaiacocotla, en Nueva España; tiene 400 familias de Indios, con los que habitan los Barrios de su distrito, empleados en el cultivo de las tierras.

ATLACO, Pueblo de la Cabecera de Partido, y Alcaldía mayor de Zayula, en Nueva España, situado en una loma de temperamento frio: cuéntanse 60 familias de Indios, y un Convento ú Hospicio de Religiosos de San Francisco: está 6 leguas al Poniente de su Cabecera.

ATLAHUILCO, San Martín de) Pueblo de la Cabecera de Partido de Thequilan y Alcaldía mayor de Orizaba, en Nueva España: tiene 110 familias de Indios que comercian en se-

AT

175

millas, tabaco, ganado menor y de cerda: está 6 leguas de su Cabecera, situado al pie de la sierra.

ATLAMAJACINGO, Pueblo de la Cabecera de Partido de Atlistac, y Alcaldía mayor de Tlapa, en Nueva España, con 42 familias de Indios que solo tratan en maiz y algunos frutos: está 2 leguas al O S O de su Cabecera.

ATLAMAXACZINGO, Del Monte) Pueblo de la Alcaldía mayor de Tlapa, en Nueva España: tiene 85 familias de Indios Tlapancos: dista 4 leguas y media al S de su Capital.

ATLAMAXUQUE, Pueblo de la Alcaldía mayor de Tlapa, en Nueva España, tiene 45 familias de Indios, y está una legua al E de su Capital.

ATLAMULCO, Santa María de) Pueblo y Cabecera de Partido de la Alcaldía mayor de Metepec, en Nueva España; tiene 1235 familias de Indios, incluidas las de los barrios de su distrito.

ATLAPANALA, Pueblo pequeño ó barrio de la Alcaldía mayor de Guauchinango, en Nueva España, anexo al Curato del de Tlaola.

ATLAPULCO, San Pedro de) Pueblo y Cabecera de Partido de la Alcaldía mayor de Metepec, en Nueva Es-

España ; tiene 590 familias de Indios , y está 5 leguas al O S O de su Capital : es cabeza de Curato , á que están anexos otros muchos Pueblos.

ATLATLAUCA , Alcaldía mayor de Nueva España , en la Provincia y Obispado de Oaxaca : es la jurisdicción mas corta de distrito y población de toda ella ; pues solo consta de dos Pueblos Cabeceras , poco distante uno de otro ; al mismo tiempo es la mas esteril de frutos y comercio ; por cuyas razones es la última del Reyno , y ninguno la apetece , pues no da lucro ni aun para mantenerse : la Capital tiene el mismo nombre : está situada en temperamento cálido : tiene 78 familias de Indios Zapotecas : pasa por su inmediación el caudaloso rio Cuicatlan , de que no logra beneficio alguno por la esterilidad del terreno , el qual solo produce maiz con bastante moderación : está 70 leguas entre Oriente y Sur de México : long. 276 40, lat. 18 35.

Tiene el mismo nombre con la advocación de San Estevan otro Pueblo Cabecera de Partido de la Alcaldía mayor de Tepozcolula , en el mismo Reyno, situado en una espesa montaña de crecidos árboles , de

que sacan tablas y vigas , á cuyo comercio agrega el de las semillas y texidos de algodón. Sus naturales , que son 108 familias de Indios : está distante de su Capital 8 leguas entre Poniente y Sur.

Otro Cabecera de Partido de la Alcaldía mayor de Tenango del Valle , en el mismo Reyno : tiene 165 familias de Indios.

ATLATITLA , San Miguel de) Pueblo y Cabecera de Partido de la Alcaldía mayor de Chalco , en Nueva España : tiene 181 familias, y un Convento de Religiosos de Santo Domingo : está 5 leguas al S $\frac{1}{2}$, al S O de su Capital.

ATLATONGO , Santiago de) Pueblo de la Cabecera de Partido y Alcaldía mayor de Tezcoco , en Nueva España , agregado del de Acolman , de donde dista un quarto de legua al N : tiene 117 familias de Indios y 4 de Españoles.

ATLEBOROUGH , Pueblo de los Ingleses , en la Provincia y Colonia de Massachusetts , á la boca del rio Putucket.

ATLIACAN , Pueblo de la Cabecera de Partido y Alcaldía mayor de Tixtlan , en Nueva España : tiene 180 familias de Indios , y dista 3 leguas y $\frac{1}{2}$ de su Capital.

AT-

AT
becer
caldi
Nue
vent
tinos
dios
cio e
se d
él t
hual
está
pital
A
en l
nia
está
costa
rio d
A
vinci
ra ,
N y
A
Cabe
Alca
en N
en u
pera
lias
y M
y un
sos c
al O
O
de l
ra d
día
en l
de t
Reyn
men
ca c
T

AT

que sacan tablas y vigas, á cuyo comercio agrega el de las semillas y texidos de algodón. Sus naturales, que son 108 familias de Indios: está distante de su Capital 8 leguas entre Poniente y Sur.

Otro Cabecera de Partido de la Alcaldía mayor de Tenango del Valle, en el mismo Reyno: tiene 165 familias de Indios.

ATLATITLA, San Miguel de) Pueblo y Cabecera de Partido de la Alcaldía mayor de Chalco, en Nueva España: tiene 181 familias, y un Convento de Religiosos de Santo Domingo: está 5 leguas al S $\frac{1}{2}$, al S O de su Capital.

ATLATONGO, Santiago de) Pueblo de la Cabecera de Partido y Alcaldía mayor de Tezcoco, en Nueva España, agregado del de Acolman, de donde dista un quarto de legua al N: tiene 11 familias de Indios y 4 de Españoles.

ATLEBOROUGH, Pueblo de los Ingleses, en la Provincia y Colonia de Massachusetts, á la boca del rio Putucket.

ATLIACAN, Pueblo de la Cabecera de Partido y Alcaldía mayor de Tixtlan, en Nueva España: tiene 180 familias de Indios, y dista 3 leguas y $\frac{1}{2}$ de su Capital.

AT-

AT

ATLISTAC, Pueblo y Cabecera de Partido de la Alcaldía mayor de Tiapa, en Nueva España, con un Convento de Religiosos Agustinos y 66 familias de Indios, cuyo principal comercio es el del algodón, que se da con abundancia; de él tejen mantas, paños, hualpiles y otros vestuarios: está 6 leguas al O de su Capital.

ATOCHA, Laguna de) en la Provincia y Capitania del Rey, en el Brasil; está en la extremidad de la costa que forma la boca del rio de la Plata.

ATOGUI, Rio de la Provincia y Capitania de Searra, en el Brasil, corre al N y entra en el Paraná.

ATOYAQUE, Pueblo y Cabecera de Partido de la Alcaldía mayor de Zayula, en Nueva España, situado en un valle de benigno temperamento; tiene 50 familias de Españoles, Mestizos y Mulatos, 150 de Indios, y un Convento de Religiosos de San Francisco, 4 leguas al Oriente de su Capital.

Otro con la advocacion de la Concepcion, Cabecera de Partido de la Alcaldía mayor de Tepozcolula, en la Provincia y Obispado de Oaxaca, en el mismo Reyno: es de temperamento cálido, situado cerca del caudaloso rio de su

Tom. I.

AT

177

nombre, que fertiliza la mayor parte del terreno, en el qual se cogen á cierto tiempo truchas que llevan á vender con estimacion á la Capital de la Provincia, subiendo su precio á proporcion de la escasez: produce infinito algodón, de cuyos tegidos hacen su principal comercio los naturales, que son 29 familias de Indios: está 15 leguas al S, algo inclinado al Poniente de su Capital.

Otro llamado ántes Maxaltepec de la Cabecera de Partido y Alcaldía mayor de Zacatula: tiene 175 familias de Indios, con los que viven en los barrios de su distrito.

Otro Cabecera de Partido de la Alcaldía mayor de Xicayan, en el mismo Reyno: tiene 172 familias de Indios, que comercian en algodón y semillas, está 9 leguas entre Poniente y N de su Capital.

ATOYAQUILLO, Pueblo y Cabecera de Partido de la Alcaldía mayor de Tepozcolula, en Nueva España, de la Provincia y Obispado de Oaxaca; es de temperamento cálido: tiene 70 familias de Indios, que hacen su comercio en telas de algodón á cambio de sal en las costas de Xicayan: está 24 leguas entre Poniente y Sur de su Capital.

Z

ATO-

ATOKAS, Rio pequeño de la Nueva Francia ó Canadá; corre al N y entra en el lago superior, entre los de Probavie y de Fond.

ATOLE, Laguna grande de la Provincia y Gobierno de Maracaibo, que se forma de diferentes rios, y principalmente de los de Pampano y Olaga, se une luego con la grande de Maracaibo, por una boca estrecha llamada de las Piraguas: tiene muchos islotes.

ATOLUCA, Pueblo de la Alcaldía mayor de Tenzitzlan, en Nueva España, anexo del Curato de Atempa: tiene 47 familias de Indios, y dista $\frac{1}{2}$ legua al N de su Capital.

ATONTAQUI, Pueblo de la Provincia y Corregimiento de Otávalo, en el Reyno de Quito.

ATOTONILCO, Pueblo y Cabecera de Partido de la Alcaldía mayor de Tulanzingo, en Nueva España: tiene un Convento de Religiosos Agustinos, 265 familias de Indios y algunas de Españoles, Mulatos y Mestizos, que se ocupan en la labranza y cultivo de frutas y semillas; está 7 leg. al N E de su Capital.

Otro Pueblo hay de este nombre en la Cabecera de Partido de Atitalaquia y Alcaldía mayor de Tepe-tango, en el mismo Reyno,

con 150 familias de Indios.

Otro de la Cabecera de Partido de Xonacatepec y Alcaldía mayor de Cuernavaca, en el mismo Reyno; en él permanece un baño que mandó fabricar Hernan Cortes, todo de bóveda, con tan primoroso arte que las aguas suben y baxan como se quiere; tan puras y cristalinas, como templadas y saludables para diferentes enfermedades.

Otro de la misma Cabecera de Partido y Alcaldía mayor que el anterior.

Otro de la Cabecera de Partido y Alcaldía mayor de Tlaxomulco, en el mismo Reyno: tiene un Convento de Religiosos de San Francisco.

Otro de la Cabecera de Partido y Alcaldía mayor de la Barca, en el Reyno de Nueva Galicia: es de crecido vecindario de Indios, Mestizos y Mulatos, que se emplean en la cria de ganado mayor y menor, y en la labor de trigo y demas mieses: en su distrito hay muchas haciendas, que son: San Andres, la Cienega, Milpillas, Sapote y Aio: está 12 leguas al N E de su Capital.

Otro de la Cabecera de Partido de Amaqueca y Alcaldía mayor de Zayula, en el mismo Reyno: tiene 120 familias de Indios y está 4 leguas al N de su Cabecera.

Otro

AT

pequeño con 150 familias de Indios.
 Otro de la Cabecera de Partido de Xonacatepec y Alcaldía mayor de Cuernavaca, en el mismo Reyno; en él permanece un baño que mandó fabricar Hernan Cortes, todo de bóveda, con tan primoroso arte que las aguas suben y baxan como se quiere; tan puras y cristalinas, como templadas y saludables para diferentes enfermedades.

Otro de la misma Cabecera de Partido y Alcaldía mayor que el anterior.

Otro de la Cabecera de Partido y Alcaldía mayor de Tlaxomulco, en el mismo Reyno: tiene un Convento de Religiosos de San Francisco.

Otro de la Cabecera de Partido y Alcaldía mayor de la Barca, en el Reyno de Nueva Galicia: es de crecido vecindario de Indios, Mestizos y Mulatos, que se emplean en la cria de ganado mayor y menor, y en la labor de trigo y demas mieses: en su distrito hay muchas haciendas, que son: San Andres, la Cienega, Milpillas, Sapote y Aio: está 12 leguas al N E de su Capital.

Otro de la Cabecera de Partido de Amaqueca y Alcaldía mayor de Zayula, en el mismo Reyno: tiene 120 familias de Indios y está 4 leguas al N de su Cabecera.

Otro

AT

Otro de las Misiones que tienen los Religiosos de San Francisco, en la Provincia de Tepeguana y Reyno de Nueva Vizcaya: está 5 leg. del real de minas y poblacion del Parral.

ATRATO, Rio grande y caudaloso de la Provincia y Gobierno del Darien, en el Reyno de Tierra Firme: tiene su origen y nacimiento en las montañas de la del Chocó de dos lagunas, que forman los rios de Quito y de San Pablo, que luego se unen: corre casi del S al N mas de 95 leg. y sale al mar del N, recogiendo en su curso las aguas del Tigre, Tarren y Pequest, del lago llamado Luiná, y otros muchos, tan caudaloso que forma una boca de mas de 5 leguas de ancho, en la grande

Ensenada ó golfo que llaman del Darien, cerca de donde se dividen los limites de los gobiernos y jurisdicciones de Cartagena y de Panamá: este rio, que tambien se conoce en aquel Pais, con los nombres del *Chocó* y del *Darien*; es navegable por muchas leguas, pero está prohibida su navegacion con pena de la vida, sin excepcion de persona alguna, para evitar los perjuicios que se seguirian á las Provincias del Nuevo Reyno, por la facilidad con que se podrian internar por él. Sin embar-

go, el Virey de aquel Reyno, Don Manuel Guiriol, propuso se franquease este camino con las precauciones correspondientes á evitar los daños que podrian seguirse: sus arenas llevan mucho oro: en su salida al mar forma 17 isletas en 2 filas: está su boca en 7 grad. 46 min. de lat. bor.

ATRIS, Valle muy fértil de la Provincia y Gobierno de Quito, perteneciente á la jurisdiccion de Pasto, donde se fundó esta Ciudad; es de temperamento frio, lo baña el rio Pacasmayu á Levante; abunda de pastos y ganados.

ATRISCO ó Carrion, Villa Capital de la Alcaldía mayor y jurisdiccion de su nombre, en Nueva España: es muy hermosa y grande, abundante en aguas que riegan todo su distrito, y lo hacen agradable por su fertilidad á la vista. Tiene dos Parroquias, una para los Españoles y otra para los Indios: 5 Conventos de las Religiones de San Francisco, la Merced, San Juan de Dios, en que hay una buena Enfermeria y sala de convalcientes, de Carmelitas Descalzos, y de Religiosas de Santa Clara; diferentes Capillas y Hermitas en los Barrios que viven los Indios, de los cuales es el mas dilatado el que llama-

Z 2 man

AT

179

man de los Soláres, poblacion de huertas y jardines, llenos de flores, frutas y legumbres; fertilizanlo diferentes arroyos que pasan por sus orillas, siendo la diversion y recreo de su vecindario, que se compone de 400 familias de Españoles, Mestizos y Mulatos, de que hay formadas 3 Compañías de Milicias, y 1250 de Indios Mexicanos. El celebrado Valle de Atrisco, por su hermosura, fertilidad y delicia, está poblado de haciendas de labor, que producen infinito trigo, maiz, cebada y otras semillas, de que se abastecen diferentes Provincias, y son el comercio principal de esta, aunque tambien se coge en ella bastante lino y cáñamo, le es enteramente inútil, porque se aplican poco á este cultivo, y lo benefician mal: en las haciendas hay 150 familias de Españoles é innumerables quadrillas de Indios, que asisten á sus labores: Abunda tambien mucho en ganado mayor y menor, y sus bosques en liebres, conejos, perdices y otras aves: rieganla diferentes rios caudalosos; de cuyo beneficio logran, no solo las haciendas, sino las huertas de la mayor parte de los Pueblos de su distrito: los Indios cultivan mucho el algodon, de que ha-

cen primorosos tegidos, porque son todos muy dedicados al trabajo: está 30 leguas al S E de México, longit. 274 50, lat. 19 25.

Otra Villa hay del mismo nombre en el Nuevo México.

ATROPICHE, Rio pequeño de la Provincia y Gobierno de Guayana ó Nueva Andalucía: corre del S al N, y entra en el Orinoco, al lado de la Nueva Ciudad de San Gabriel de Guayana.

ATUNCAÑAR, Pueblo de la Provincia y Corregimiento de Cuenca, en el Reyno de Quito. Es agradable y de sano temperamento, abundante en frutos, con particularidad cañas de azucar y grana, de que coge una gran cosecha. En tiempo de los Incas del Perú fué Poblacion muy opulenta, donde tenian un Templo dedicado al Sol, Palacio y Fortaleza, de que aun permanecen ruinas á distancia de dos leguas ácia la parte del Norte, siendo la mas formal, capaz y bien dispuesta de aquel Reyno. Por la parte donde tiene la entrada hace frente á un pequeño rio que pasa inmediato á sus paredes; y por la opuesta termina en la pendiente de un cerro, no muy alto, con una larga y elevada muralla. Casi en

medi
reon
levan
del e
sas,
seis á
centro
pared
que n
can si
cunfer
dexar
queda
lado
diente
dio de
divisio
queños
nicacio
ellos p
lado o
En los
á la c
ros que
segun
cuerpo
do á la
este óv
lla con
lado iz
derecho
pues, fo
gulos i
prehenc
terreno
trada qu
lado o
frente o
que est
él, y n
quebrad
dre al ri
ta ó extr

AT

cen primorosos tegidos, por que son todos muy dedicados al trabajo: está 30 leguas al S E de México, longit. 274 50, lat. 19 25.

Otra Villa hay del mismo nombre en el Nuevo México.

ATROPICHE, Rio pequeño de la Provincia y Gobierno de Guayana ó Nueva Andalucía: corre del S al N, y entra en el Orinoco, al lado de la Nueva Ciudad de San Gabriel de Guayana.

ATUNCAÑAR, Pueblo de la Provincia y Corregimiento de Cuenca, en el Reyno de Quito. Es agradable y de sano temperamento, abundante en frutos, con particularidad cañas de azúcar y grana, de que coge una gran cosecha. En tiempo de los Incas del Perú fué Poblacion muy opulenta, donde tenían un Templo dedicado al Sol, Palacio y Fortaleza, de que aun permanecen ruinas á distancia de dos leguas ácia la parte del Norte, siendo la mas formal, capaz y bien dispuesta de aquel Reyno. Por la parte donde tiene la entrada hace frente á un pequeño rio que pasa inmediato á sus paredes; y por la opuesta termina en la pendiente de un cerro, no muy alto, con una larga y elevada muralla. Casi en

me-

AT

medio de esta hay un torreón de figura oval, que se levanta del suelo interior del edificio como dos toesas, y por la exterior de seis á ocho: sobre él en el centro hay un quadrado de paredes, que por la parte que mira á la campiña tocan sus ángulos á la circunferencia del óvalo, sin dexar paso alguno, y solo queda un estrecho por el lado opuesto, correspondiente á lo inferior. En medio de este quadro hay una division que forma dos pequeños quartos, sin comunicacion entre sí. Entrase á ellos por puerta que cae al lado opuesto á la division. En los frentes que miran á la campaña tiene agujeros que servían de vigías, y segun las apariencias era el cuerpo de guardia. Tocando á la superficie exterior de este óvalo, corre la muralla como 40 toesas por el lado izquierdo y 25 por el derecho. Esta se dobla despues, formando diversos ángulos irregulares, y comprehendiendo un dilatado terreno: tenia una sola entrada que corresponde en el lado opuesto al torreón, frente del último ángulo que está á la derecha de él, y muy inmediata á la quebrada que sirve de madre al rio. Desde esta puerta ó estrado sigue un calle-

AT

181

jon estrecho, por donde solo caben dos personas de frente, y llegando hasta aquella muralla opuesta se tuerce y camina al torreón, conservando el mismo ancho; pero desde él vuelve á inclinarse para la quebrada; y ensanchándose forma una mediana plaza delante del mismo torreón. En este callejon hay á distancia de cada tres pasos unos nichos formados en el grueso de la misma muralla, á modo de garitas; y en el otro costado dos puertas que daban entrada á dos piezas espaciosas, que debían servir de alojamiento para la tropa. El ámbito interior corresponde al siniestro lado del torreón: está distribuido en varias piezas que dan indicios por su altura, puertas y distribucion de haber sido la habitacion de algun Principe. Todas las paredes de estas piezas estan llenas de huecos como alacenas, en las cuales, y en los dos aposentos que estaban sobre el torreón, en los nichos de los callejones que sirven de tránsito á la entrada, y en las dos piezas que parecen cuarteles hay unas piedras con cabeza, que sobresalen de las paredes seis ú ocho pulgadas, y tres á quatro de grueso que debían servir para colgar las armas. Toda la muralla principal que

es-

está sobre la pendiente de aquel cerro, ó continua lateralmente desde el torreón ovalado, es muy gruesa, escarpada por fuera, y con un terraplen bien capaz por la parte de adentro, sobresaliendo despues á su altura el parapeto; y aunque se andaba enteramente al rededor no tenia mas que una salida al terraplen, por una escalera inmediata al óvalo, y desde aquel continuaban algunas gradas hasta lo alto del mismo. La fábrica, así de las murallas como de las paredes interiores, es enteramente de piedras desiguales y de figura irregular; pero tan pulidas y de tan fino encaxe unas con otras, que apénas se distingue la union. Delante de este Pueblo venció el Inca Atahualpa á su hermano Huascar, y pasó á cuchillo 600 hombres de los vasallos rebeldes: en su distrito, á la parte del E, tiene una hacienda llamada Bueran.

ATUNCOLLA, Pueblo de la Provincia y Corregimiento de Lampa, en el Perú, á distancia de una legua de la laguna grande de Titicaca, dentro de la qual hay una Isla que tiene tres quartos de legua de circunferencia, donde se ven los vestigios del Palacio del Gran Colla. Es de figura

triangular, y de unas piedras disformes, al modo de la Fortaleza del Cuzco. Este gran edificio fué destruido á manos de codiciosos que buscaban tesoros escondidos: en la antigüedad fué Corte del referido Gran Colla; pero hoy es el Pueblo mas desdichado de toda la Provincia.

ATUNJAUXA, Pueblo de la Provincia y Corregimiento de Jauxa, en el Perú.

ATUNQUIXOS, Pueblo de la Provincia y Gobierno de Quixos y Macas, en el Reyno de Quito.

ATUNQUILLACAS, Pueblo de la Provincia y Corregimiento de Paria, en el Perú.

ATURES, Pueblo de las Misiones que tenian los Regulares de la Compañía, en el Orinoco: hoy está al cuidado de los Religiosos Capuchinos.

Tiene el nombre de raudal de los tres saltos de los Atures, por otros tantos que da formidables, y poco distantes unos de otros el rio Orinoco, que impiden la navegacion; y es preciso salvarlos llevando las embarcaciones por tierra á hombros: estan 35 leguas de su boca ó entrada.

ATZALA, San Matías de) Pueblo de la Cabecera de Partido y Alcaldía mayor de Guejozingo: tiene

24 fa
ti sit
Capit
A
Cabe
yor d
Españ
do co
la mis
el S C
hualce
la dila
rote;
parte
monte
perame
muchas
abunda
tabaco
dos rio
diatos
yo veci
de 70
les, inc
de Sant
que los
Encomi
Motezu
este Pue
lengua
entre de
referido
corre po
media a
ATZ
becera d
caldía m
Nueva
vincia y
ca: es de
plado,
en grana
tario 38

AT

triangular, y de unas piedras disformes, al modo de la Fortaleza del Cuzco. Este gran edificio fué destruido á manos de codiciosos que buscaban tesoros escondidos: en la antigüedad fué Corte del referido Gran Colla; pero hoy es el Pueblo mas desdichado de toda la Provincia.

ATUNJAUXA, Pueblo de la Provincia y Corregimiento de Jauxa, en el Perú.

ATUNQUIXOS, Pueblo de la Provincia y Gobierno de Quijos y Macas, en el Reyno de Quito.

ATUNQUILLACAS, Pueblo de la Provincia y Corregimiento de Paria, en el Perú.

ATURES, Pueblo de las Misiones que tenían los Regulares de la Compañía, en el Orinoco: hoy está al cuidado de los Religiosos Capuchinos.

Tiene el nombre de raudal de los tres saltos de los Atures, por otros tantos que da formidables, y poco distantes unos de otros el rio Orinoco, que impiden la navegacion; y es preciso salvarlos llevando las embarcaciones por tierra á hombreros: están 35 leguas de su boca ó entrada.

ATZALA, San Matías de) Pueblo de la Cabecera de Partido y Alcaldía mayor de Guejozingo: tiene

24

AT

24 familias de Indios, y está situado al Oriente de su Capital.

ATZALAN, Pueblo y Cabecera de la Alcaldía mayor da Xalapa, en Nueva España: confina este Partido con el de Tlacolula, de la misma jurisdiccion, y por el S O con el de Thepayahualco, á quien pertenece la dilatada comarca de Perote; y por estar situada en parte mas baxa que este monte no es tan frio su temperamento, aunque padece muchas nieblas y humedades: abunda en frutas, semillas, tabaco y pesca de bobos, en dos rios que corren inmediatos á la Poblacion, cuyo vecindario se compone de 70 familias de Españoles, incluidos los del Barrio de Santa María Tlapacoya, que los mas pertenecen á la Encomienda de Don Felipe Motezuma: el nombre de este Pueblo, que significa en lengua Mexicana Poblacion entre dos rios, viene de los referidos, y el mas caudaloso corre por el S: está legua y media al S E de Xalacingo.

ATZOLA, Pueblo y Cabecera de Partido de la Alcaldía mayor de Chicapa, en Nueva España, de la Provincia y Obispado de Oaxaca: es de temperamento templado, abundante y fertil en grana y semillas; habitanlo 385 familias de In-

AT 183

dios, comprendidos los de los Barrios de su distrito: está 12 leguas al S S E de su Capital.

ATZOMPA, Pueblo de la Alcaldía mayor de Tlapa, en Nueva España: tiene 116 familias de Indios Mexicanos, incluso los de un Barrio que hay en su inmediacion, muy aplicados al cultivo de la tierra, la qual da con abundancia semillas, frutas, hortalizas, grana y algodon: está 7 leguas del real de minas de plata, que hay en el distrito de Alcozauca.

Otro Pueblo hay del mismo nombre, con la advocacion de Santa María, en la Cabecera de Partido de Cuilaya y Alcaldía mayor de 4 Villas, en el mismo Reyno: tiene 143 familias de Indios, que se emplean en el cultivo y comercio de grana, semillas, frutas, carbon y cortes de maderas: está poco mas de una legua entre Poniente y N de su Cabecera.

ATZOPAN, San Agustín de) Pueblo de la Cabecera de Partido y Alcaldía mayor de Guejozingo, en Nueva España: tiene 27 familias de Indios, y está al S de su Capital.

AU

AUACA, Rio pequeño

ño de la Provincia y Gobierno de Guayana, en el Reyno de Tierra Firme: nace en la sierra del País de los Indios Macirinabis: corre casi al E y entra en el de Cauca.

AUALON, Colonia y Provincia de los Ingleses, en la Isla de Terranova, ó Nevvfundland, fundada el año de 1623 por Jorge Calbert, Secretario de Estado, y el Señor de Baltimore, á quienes concedió el Rey de Inglaterra una porcion de terreno allí, donde establecieron una Plantacion erigida en Provincia con este nombre, construyendo una gran casa y fuerte, en que se estableció con su familia Mr. de Baltimore, y permaneció hasta su muerte, recayendo en sus hijos y herederos: esta Colonia es una Península que se une con aquella Isla por un Istmo estrecho de tierra que tiene al S la Bahía de Placencia, y al N la de la Trinidad, además de otras muy hermosas: en las turbaciones de Inglaterra se apoderó de ella el Caballero David Kirk; pero despues se reintegró á su legitimo dueño, y le resarcó el Rey los daños y perjuicios.

AUALOS, Pueblo de la Provincia y Gobierno del Tucuman, en la jurisdiccion de la Ciudad de Cor-

dova y Reyno del Perú: es ti en una lengua de tierra ó Península que forma el rio Primero.

AUANA, Rio de la Provincia y Gobierno de Guayana ó Nueva Andalucia, en el Reyno de Tierra Firme: nace al S del Pueblo de San Joseph de Mapoyes, corre al mismo rumbo, y entra en el de Sipapu.

AUANDA, Pueblo de los Portugueses, reduccion de Indios de las Misiones que tienen los Religiosos Carmelitas de aquella nacion, en la Provincia y País de las Amazonas; está á orilla del rio Negro, en la misma boca, donde le entra el de Nuisi; Mr. Bellin en su carta le llama Arávida.

AUARA, Rio pequeño de la Provincia y País de las Amazonas; corre del O al E poco espacio y entra en el de la Madera, mas arriba del Yaruba.

AUARI, Rio pequeño de la Provincia y Gobierno de Guayana, ó Nueva Andalucia, en el Reyno de Tierra Firme, nace en la Serrania de Parime, corre al E formando un arco, y entra en el rio Parime ó Puruma, cerca de su origen.

AUBIN, Isla pequeña de la mar del N. junto á la costa de la de Martinica, por la parte del N E, entre

el peq
fuerte

AU
la Pro
to de
anexo
pital.

AU
la Pro
to de
fundac
que se

sa Im
Rosari
mento
su cul
perado

AU
la Cab
caldia
Nueva
mili
leguas

AU
Provin
de Ya
anexo
pital.

AU
la Pro
Gobie
de las
en ella
nos Ca
lla del

AU
de la
del T
dicio
Santia
no del
lla del

AU
Tom

AU

dova y Reyno del Perú: está en una lengua de tierra ó Peninsula que forma el rio Primero.

AUANA, Rio de la Provincia y Gobierno de Guayana ó Nueva Andalucía, en el Reyno de Tierra Firme: nace al S del Pueblo de San Joseph de Mapoyes, corre al mismo rumbo, y entra en el de Sipapu.

AUANDA, Pueblo de los Portugueses, reduccion de Indios de las Misiones que tienen los Religiosos Carmelitas de aquella nacion, en la Provincia y País de las Amazonas; está á orilla del rio Negro, en la misma boca, donde entra el de Nuisi; Mr. Bellin en su carta le llama Arívda.

AUARA, Rio pequeño de la Provincia y País de las Amazonas; corre del O al E poco espacio y entra en el de la Madera, mas arriba del Yaruba.

AUARI, Rio pequeño de la Provincia y Gobierno de Guayana, ó Nueva Andalucía, en el Reyno de Tierra Firme, nace en la Serrania de Parime, corre al E formando un arco, y entra en el rio Parime ó Puruma, cerca de su origen.

AUBIN, Isla pequeña de la mar del N. junto á la costa de la de Martinica, por la parte del N E, entre el

AU

el pequeño rio Salado y el fuerte de la Trinidad.

AUCAMPI, Pueblo de la Provincia y Corregimiento de Yauyos, en el Perú, anexo al Curato de su Capital.

AUCAIAMA, Pueblo de la Provincia y Corregimiento de Chancay, en el Perú, fundado el año de 1551, en que se venera una milagrosa Imágen de la Virgen del Rosario, que con hornamentos correspondientes á su culto, le envió el Emperador Carlos V.

AUCHIAPA, Pueblo de la Cabecera de Partido y Alcaldía mayor de Tlapa, en Nueva España; tiene 42 familias de Indios, y está 3 leguas al S de su Capital.

AUCO, Pueblo de la Provincia y Corregimiento de Yauyos, en el Perú, anexo al Curato de su Capital.

AUECHICA, Pueblo de la Provincia de Guayana y Gobierno de Cumaná uno de las Misiones que tienen en ella los Padres Capuchinos Catalanes, situado á orilla del rio Cuiuni.

AUENARAC, Pueblo de la Provincia y Gobierno del Tucuman, en la jurisdiccion de la Ciudad de Santiago de Estero y Reyno del Perú, situado á orilla del rio Choromoros.

AUENDANO, Lagunas

Tom. I.

AU 185

de) en la Provincia y Partido de Itata, del Reyno de Chile; son 9 entre grandes y pequeñas y están entre los rios de Itata y de la Laya.

AUENICO, Rio de la Provincia y Gobierno de Quixos y Macas, en el Reyno de Quito; nace junto al Pueblo de Yubal, corre del O al E y entra en el Marañon.

AUES, Isla del mar del N, una de las Antillas, situada al SE de la de Bonaire, 16 leguas de la costa de Venezuela, en el golfo Triste ó de Coro, tiene legua y media de largo y es muy estrecha, con una porcion de peñas delante, en forma de media luna, en que se perdió el año de 1678 toda la esquadra francesa, que mandaba el Conde d' Etres: hay en ella una Bahía grande y cómoda: llaman esta Isla de Aves, porque está poblada de infinitas de diferentes especies, y cuasi desierta de gente; pues sola la habitan algunos Holandeses pescadores: muy inmediata á ella hay otra isleta pequeña con el mismo nombre, distinguiéndose en grande y chica; en esta hay algunos árboles de limones y naranjas, pero es estéril, de terreno arenoso, y desierta: su circunferencia será de 3 leguas; pertenece tambien á los Holandeses, y es-

Aa

tá

tá al N de la de Marigalan-
te en 16 grad. de lat. bor.
y la otra en 303 de long. y
14 44. de lat.

AUGARAS, Nacion bár-
bara de Indios del Reyno
del Brasil, que habita en
las selvas y montes que tie-
ne á la parte de Poniente
la Capitanía de Puerto Se-
guro, de quien se tienen
muy pocas noticias y cono-
cimiento.

AUGUSTA, Fuerte y es-
tablishmientto de los Ingle-
ses, en la Provincia y Col-
onia de Georgia, á orilla
del rio Savannah, que es el
lugar de comercio donde
concurrén los de esta Pro-
vincia y de la Carolina pa-
ra el tráfico que hacen con
los Indios por el rio, que
es navegable en canoas, y
dista 230 millas de su entra-
da; tiene un camino bue-
no que conduce á la Villa
de Cherokee, de Indios de
esta nacion, situada al O.

Tiene el mismo nombre
un Condado de la Provin-
cia y Colonia de Virginia,
situado entre las montañas
que lo dividen por el E
del de Albemarle, por el
N del territorio del Lord
Farfax, y por las monta-
ñas al S y al O: tiene dife-
rentes rios que lo riegan y
atraviesa por él el camino
real que va de la Virginia á
Maryland.

AUIUPO, Pueblo de la

Provincia y Gobierno de
Guayana ó Nueva Andalu-
cía, situado á orilla del rio
Caura, en el Pais de los
Indios Paudacotos.

AUILA de los Cofanes)
Ciudad de la Provincia y
Gobierno de Quixos y Ma-
cas, en el Reyno de Qui-
to; es de temperamento
templado y terreno fértil;
pero sus naturales solo cul-
tivan yucas, plátanos y maiz,
de que se alimentan: es
muy corta y apenas merece
el nombre de Pueblo por
las invasiones de los Indios
infeiles que la tienen des-
truida: está á la orilla del
rio Suno, que entra en el
Napo, y en 40 minut. de
lat. aust.

AUIRAMAS, Pueblo
de la Provincia y Gobierno
de Popayan, en el Reyno
de Quito.

AUISADO, Pueblo de
la Provincia y Corregimien-
to de Chachapoyas, en el
Perú, anexo al Curato de
Soritor.

AUITAHUA, Monte
muy alto de la Provincia
de Canelos, en el Reyno
de Quito, al S del de Llan-
ganate, y al N del rio Pas-
taza: de su cumbre nacen
los de Alpayacu, Ziuña,
Chiuloaya y Otalluc, que
corren del N al S, y entran
en el de Pastaza: está en 1
grad. 23 min. de lat. aust.

AULLAGAS, Pueblo de la

la Pro
to de
Cor
una l
rú,
dond
de C
go, y
to; n
y en
los I
dan e
lago s
rguad
en la
Asim
dios
las or
te y d
meros

AU
Provi
Main
Quito
rio q
Cham
al E
y entr
gr. 6.

AU
en la
de la
dentro
Fund

AU
rio C
vincia
Luisia
lida a
boca
Tic
una r
habita

AU

Provincia y Gobierno de Guayana ó Nueva Andalucía, situado á orilla del río Caura, en el País de los Indios Paudacotos.

AUILA de los Cofanes) Ciudad de la Provincia y Gobierno de Quixos y Macas, en el Reyno de Quitoto; es de temperamento templado y terreno fértil; pero sus naturales solo cultivan yucas, plátanos y maíz, de que se alimentan: es muy corta y apenas merece el nombre de Pueblo por las invasiones de los Indios infieles que la tienen destruida: está á la orilla del río Suno, que entra en el Napo, y en 40 minut. de lat. aust.

AUIRAMAS, Pueblo de la Provincia y Gobierno de Popayan, en el Reyno de Quito.

AUISADO, Pueblo de la Provincia y Corregimiento de Chachapoyas, en el Perú, anexo al Curato de Soritor.

AUITAHUA, Monte muy alto de la Provincia de Canelos, en el Reyno de Quito, al S del de Llanganate, y al N del río Pastaza: de su cumbre nacen los de Alpayacu, Ziuña, Chiuloaya y Otalluc, que corren del N al S, y entran en el de Pastaza: está en 1 grad. 23 min. de lat. aust.

AULLAGAS, Pueblo de la

AU

la Provincia y Corregimiento de Chayanta, en el Perú.

Con el mismo nombre hay una laguna grande del Perú, cerca del Potosí, de donde dista 9 leguas y 28 de Charcas; tiene 2 de largo, y 4 y media de circuito; no cria pescado alguno, y en sus contornos habitan los Indios Auillagas que le dan el nombre, y de este lago se forma el río del desagüadero que entra luego en la laguna de Guanacache. Asimismo, la Nación de Indios referida que habita á las orillas del río antecedente y del Tigre, es poco numerosa y no bien conocida.

AUNALOS, Río de la Provincia y Gobierno de Mainas, en el Reyno de Quito; nace en el territorio que media entre los de Chambirá y Tigre; corre al E formando un recodo, y entra en el último en 2 gr. 6 min. de lat. aust.

AUOCAT, Bahía del) en la Provincia y Colonia de la Nueva Escocia; está dentro de la grande de Fundy.

AUOYELLES, Isla del río Colorado, en la Provincia y Gobierno de la Luisiana, cerca de su salida al Misisipi, de cuya boca dista 220 millas.

Tiene el mismo nombre una nación de Indios que habita en la misma Provin-

AU

187

cia y Gobierno, á orillas del río Colorado, que son los que abastecen la Provincia y al Nuevo México de mulas, caballos y bueyes con tanta abundancia, que los venden á veinte pesetas, sin que se sepa de dónde los traen.

AUQUILLA, Pueblo de la Provincia y Corregimiento de Vilcas Huaman, en el Perú, anexo al Curato de Chuschi.

AUQUIMARCA, Pueblo de la Provincia y Corregimiento de Chancay, en el Perú anexo al Curato de Paccho.

AURA, Villa de la Provincia y Gobierno de Maracaibo, en el Reyno de Tierra Firme, situada al S de la Ciudad de Truxillo, donde nace el río Bocono.

AURAMBA, Pueblo de la Cabecera de Partido de Tiripitio y Alcaldía mayor de Valladolid, en la Provincia y Obispado de Mechoacan; tiene 22 familias de Indios y 2 de Españoles; y en dos haciendas de su distrito, 27 de Españoles, 3 de Mulatos y 17 de Indios: está 2 leg. al Poniente de su Cabecera.

AURE, Río de la Provincia y Gobierno de Guayana, uno de los que entran en el de Apure.

AUREGA, Río grande de la Isla de Cuba; nace en

A a 2 las

las sierras de la Costa del S; corre á este rumbo, y sale al mar entre el de Artibonito, y otro llamado como él; este se distingue con el sobrenombre de Pequeño, tiene el mismo origen y curso que aquel, y sale al mar entre él y la Ciudad de Santiago.

AUSTRIA, San Felipe de) ó Cariaco, Ciudad de la Provincia y Gobierno de Cumaná, situada en un llano que forma á su falda la serranía, á quien llaman Valle de Cariaco, y tiene de 8 á 10 leg. de circunferencia; muy fértil, especialmente en maiz y yucas, en cuyo cultivo se ejercitan sus naturales; del primero cogen anualmente de 20 á 248 fanegas, que conducen por el golfo á Cumaná y otros parages de la Provincia: tiene este Valle 11 haciendas de cacao, pertenecientes á sus vecinos, que ninguna produce mas de 100 fanegas; sin embargo se tienen por las mejores, y en escaseando las cosechas de maiz, se padecen grandes necesidades en todos los Pueblos de la Costa; porque este Valle es el granero de la Provincia: el vecindario de esta Ciudad se compone de 254 familias, y dista 16 leg. de Cumaná.

Otra Ciudad hay del mis-

mo nombre con la advocacion de San Carlos, en la misma Provincia y Gobierno, fundada en unos Parámos altos y frios, adonde la trasladaron del parage en que se hizo su primera fundacion, en temperamento cálido por las repetidas invasiones de los Indios Caribes, produce mucho ganado y miel, que sacan de diferentes especies de abejas, muchas y exquisitas maderas, como brasil, évano, granadillo, y tambien zaparrilla, cañafistola, tabaco y gran cantidad de aceyte de Canime: está 4 leg. al S O de Cumaná.

AUTIS, Nacion bárbara de Indios del Perú, habita en las montañas de la Provincia y Gobierno de Taruma á la parte de Levante, y tiene confederacion y alianza con los Indios Chunchos por la semejanza de sus costumbres.

AUTLAN, Alcaldía mayor de Nueva España, en la Provincia y Obispado de Guadalupe, del Reyno de Nueva Galicia, confina por el Oriente con la de Zayula, por donde termina en un ameno valle que tiene 5 leguas de longitud: por el N con la de Guachinango, y poco ántes de llegar á la línea de division, está el elevado cerro de Ameca, en que hay minerales de oro de

de s
solo
das,
pobre
bajo
utilid
con
Pais
abund
hacen
trapi
mism
peram
30 le
mar c
bla d
quanc
cantes
nes ac
sechas
su pri
da es
mar,
nos d
notici
la na
ses de
tiene
sos de
vecind
lias de
y Mu
Indios
varios
trapi
cian a
y culti
maiz y
al Pon
gitud
AU
Provin
Santa

AU

del mo nombre con la advocacion de San Carlos, en la misma Provincia y Gobierno, fundada en unos Paramos altos y frios, adonde la trasladaron del parage en que se hizo su primera fundacion, en temperamento cálido por las repetidas invasiones de los Indios Caribes, produce mucho ganado y miel, que sacan de diferentes especies de abejas, muchas y exquisitas maderas, como brasil, évano, granadillo, y tambien zarzaparrilla, cañafistola, tabaco y gran cantidad de aceyte de Canime: está 4 leg. al S O de Cumaná.

AUTIS, Nacion bárbara de Indios del Perú, habita en las montañas de la Provincia y Gobierno de Tarma á la parte de Levante, y tiene confederacion y alianza con los Indios Chunchos por la semejanza de sus costumbres.

AUTLAN, Alcaldía mayor de Nueva España, en la Provincia y Obispado de Guadalupe, del Reyno de Nueva Galicia, confina por el Oriente con la de Zayula, por donde termina en un ameno valle que tiene 5 leguas de longitud: por el N con la de Guachinango, y poco antes de llegar á la línea de division, está el elevado cerro de Ameca, en que hay minerales de oro de

ÁU

de superior calidad, que solo se trabajan á temporadas, en que acuden muchos pobres porque á poco trabajo suelen lograr alguna utilidad: por el S confina con la de Aguascalientes: el País es muy fértil de frutos, abunda de cañas, de que hacen azúcar en diferentes trapiches: la Capital tiene el mismo nombre, es de temperamento caliente, situado 30 leguas de la Costa del mar del Sur, la qual se puebla de tiendas de campaña quando los vecinos y traficantes de otras jurisdicciones acuden á comprar las cosechas de la sal, que es su principal comercio. Toda esta distancia hasta el mar, guardan los milicianos del Pueblo, quando hay noticia de piratas ó esperan la nao de china por los meses de Enero y Febrero; tiene Convento de Religiosos de San Francisco: su vecindario es de 400 familias de Españoles, Mestizos y Mulatos, y muy pocos Indios; en su recinto hay varios ranchos de labor y trapiches de azúcar; benefician alguna grana en torta, y cultivan las sementeras; de maiz y frijol; dista 175 leg. al Poniente de México: longitud 264 50, lat. 19 15.

AUYAMAS, Rio de la Provincia y Gobierno de Santa Marta, en el Reyno

AU

189

de Tierra Firme, es muy caudaloso; nace en la sierra nevada, corre muy rápido atravesando el valle de Upar, y unido con el Cesaré despues de 72 leguas de curso entra por la parte de Levante en el de la Magdalena.

AVVEGEN, Pueblo de Indios de la Pensilvania, situado á la orilla y Cabecera del brazo del E de rio susquehanna. x

AX

AXACALA, Pueblo de la Cabecera de Partido de Acatlan y Alcaldía mayor de Sentipac, en Nueva España; tiene 38 familias de Indios, y está 7 leguas al Poniente de su Capital.

AXACUBA, Pueblo de la Cabecera de Partido de Huipuxtla, y Alcaldía mayor de Tepetango, en Nueva España; tiene 76 familias de Indios.

AXAPUSCO, Pueblo de la Alcaldía mayor de Otumba, en Nueva España; tiene 90 familias de Indios, y está media legua al N de su Capital.

AXIXIQUE, Pueblo y Cabecera de Partido de la Alcaldía mayor de Zayula, en Nueva España, situado cerca de la orilla del mar de Chapala; tiene un Convento de religiosos de San Fran-

Francisco, que es la Parroquia de su vecindario, compuesto de 150 familias de Indios; está 20 leg. entre Oriente y N de su Capital.

Tiene el mismo nombre otro Pueblo en la Cabecera de Partido y Alcaldía mayor de Caxititlan, situado tambien á orilla de la gran laguna ó mar de Chapala en un valle fértil y abundante en toda especie de semillas que en él se cultivan, como trigo, maiz, frixóles, con muchas frutas y legumbres.

AXOGI, Rio pequeño del Reyno del Brasil, que corre al N N O, y entra por la banda del S en el grande del Paraná.

AXUCHITLAN, Pueblo de la Alcaldía mayor de Tula, en Nueva España, anexo al Curato de su Capital, de donde dista $\frac{3}{4}$ de legua al N O: tiene 51 familias de Indios.

Tiene el mismo nombre otro Pueblo pequeño ó Barrio en la Cabecera de Partido de Santa Ana y Alcaldía mayor de Zultepec, en el propio Reyno; es agregado al de Teteolmaloya, de donde dista 3 leguas al S; tiene 20 familias de Indios.

AY

AYACORES, Nacion bárbara de Indios que habi-

ta entre el rio Curaray al N, y el Tigre al S: por el N N O confina con la de los Semigae, y por el S con la de los Iquitos, como tambien por el Levante está inmediata á los Paranos, y por el N á los Yetes: algunas de sus tribus viven en los bosques que hay cerca del rio Nanay.

AYAHUACAS, Nacion bárbara de Indios que hubo en el Perú y ya se ha extinguido: hizo gran resistencia al Inca Tupac Yupanqui, XII Emperador, el qual la sujetó é hizo tributaria.

AYAUIRIS ó Ayaviries, Nacion bárbara de Indios del Perú, que habitaba en los montes al N E del Cuzco: era muy valerosa, y resistió mucho tiempo á Lloque Yupangi, III Emperador de los Incas, que al fin la venció y unió á su Monarquía; hoy no ha quedado de ella mas que el nombre por haberse mezclado y dispersado entre las infinitas que hay en el Perú.

AYENIS, Nacion de Indios bárbaros que habita en la Florida, de cuyas costumbres se tiene poco conocimiento.

AYRUNU, Rio de la Provincia de Quixos, en el Reyno de Quito: corre del S O al N E, y va á desaguar en el Napo á su parte

aus-

aus-
de la
blo
tido
maye
va E
lias
guas
AZ
Puebl
Partid
caldia
en la
do de
va E
sierra
de ten
dante
y hab
de In
S de
AZ
Puebl
Partid
caldia
Nuev
AZ
blo de
lala y
Chilap
ña: tier
dios,
de su
AZ
la Pro
to de
anexo
AZ
Provin

AY

ta entre el rio Curaray al N, y el Tigre al S: por el N N O confina con la de los Semigae, y por el S con la de los Iquitos, como tambien por el Levante está inmediata á los Piranos, y por el N á los Yetes: algunas de sus tribus viven en los bosques que hay cerca del rio Nanay.

AYAHUACAS, Nacion bárbara de Indios que hubo en el Perú y ya se ha extinguido: hizo gran resistencia al Inca Tupac Yupanqui, XII Emperador, el qual la sujetó é hizo tributaria.

AYAUIRIS ó Ayaviries, Nacion bárbara de Indios del Perú, que habitaba en los montes al N E del Cuzco: era muy valerosa, y resistió mucho tiempo á Lloque Yupangi, III Emperador de los Incas, que al fin la venció y unió á su Monarquía; hoy no ha quedado de ella mas que el nombre por haberse mezclado y dispersado entre las infinitas que hay en el Perú.

AYENIS, Nacion de Indios bárbaros que habita en la Florida, de cuyas costumbres se tiene poco conocimiento.

AYRUNU, Rio de la Provincia de Quixos, en el Reyno de Quito: corre del S O al N E, y va á desaguar en el Napo á su parte

aust.

AZ

austral, en 1 grad. 3 min. de lat. aust.

AZ

AZACANGO, Pueblo de la Cabecera de Partido de Atengo y Alcaldia mayor de Chalapa, en Nueva España: tiene 24 familias de Indios, y está 3 leguas al N de su Cabecera.

AZAJO, (Santiago de) Pueblo de la Cabecera de Partido de Tirindaro y Alcaldia mayor de Valladolid, en la Provincia y Obispado de Mechoacan, en Nueva España, situado en una sierra tupida de pinos; es de temperamento frio, abundante de aguas saludables, y habitado por 125 familias de Indios: está 2 leguas al S de su Cabecera.

AZALAN, (Santiago de) Pueblo de la Cabecera de Partido de Chictlan y Alcaldia mayor de Izucar, en Nueva España.

AZAQUALOIA, Pueblo de la Cabecera de Zitlala y Alcaldia mayor de Chilapa, en Nueva España: tiene 108 familias de Indios, y está 2 leguas al O de su Cabecera.

AZAROMA, Pueblo de la Provincia y Corregimiento de Carabaya, en el Perú, anexo al Curato de Ayapata.

AZATIAN, Rio de la Provincia y Alcaldia de Te-

AZ

191

coantepec, en el Reyno de Goatemala: sale al mar del Sur, al O del de Colate.

AZEITE, (Sierras del) Montañas de la Provincia y Gobierno de Santa Marta, en el Reyno de Tierra Firme, cerca de la Costa del mar.

AZEQUIAS, Pueblo del Gobierno y jurisdiccion de Merida, en el Nuevo Reyno de Granada, de temperamento templado y sano, abundante en trigo, maiz, turmias, habas, alberjas, repollos y demas frutos de su clima. Tendrá como 100 Indios y 50 vecinos pobres, sin embargo de que crian bastante ganado. Está muy cerca de su Capital.

AZITLA, (San Simon de) Pueblo de la Cabecera y Alcaldia mayor de Guejo- cingo, en Nueva España: tiene 30 familias de Indios, y está situada al Oriente de su Capital.

AZOGUES, Pueblo grande, fértil y abundante de frutos, de la Provincia y Corregimiento de Cuenca, en el Reyno de Quito, situado en el célebre valle de Yunguilla, cuya fertilidad hace que no falte en él nada de quanto es necesario para la comodidad y regalo de la vida humana, por lo qual es sumamente apeteccido este Curato que vale mas de 107 pesos, y ninguno

no desea quando le tiene Prebenda ni otra salida. Tiene minas de azogue, que se trabajaron antiguamente, de donde le quedó el nombre. Pocos tiempos hace se descubrieron otras de plata: por medio de él corre un arroyo, que en las avenidas trae entre sus arenas finisimos rubies.

AZONTAMATLAN, San Francisco de) Pueblo y Cabecera de Partido de la Alcaldia mayor de Guayacocotla, en Nueva España: tiene 316 familias de Indios, incluso los que habitan los Barrios de su distrito.

AZORES, Islotes pequeños de la mar del N, situados á este rumbo de la Isla de Santo Domingo, y al S E del Baxo de Plata; son muchos y muy peligrosos, donde se han perdido infinitas embarcaciones.

AZOTZI, Pueblo de la Provincia y Gobierno de la Sonora, en Nueva España: está á la orilla del rio de este nombre, entre los Pueblos de Babiadora y de Guspaca.

AZOZALCO, Pueblo y Cabecera de Partido de la Alcaldia mayor y jurisdiccion de Tasco, en Nueva España: tiene 40 familias de Indios, y dista 3 leguas al S S E de su Capital.

AZTACALCO, Santa Maria de) Pueblo de la

Alcaldia mayor de Ecatepec, en Nueva España: tiene 277 familias de Indios.

AZTAHUACAN, Santa Maria de) Pueblo del Partido y Alcaldia mayor de Mexilcaltzingo, en Nueva España: con 105 familias de Indios.

AZTATLA, Santiago de) Pueblo y Cabecera de Partido de la Alcaldia mayor de Huamelula, en Nueva España, situado una legua de la mar del Sur, en la falda de una loma alta y montuosa. Es de temperamento cálido y tiene 30 familias de Indios.

A su inmediacion corre un rio que en tiempo de aguas es caudaloso, se incorpora con el de Huamelula, y juntos desembocan en el mar, fertilizando ántes los sembrados y haciendas que hay á sus orillas. A poca distancia tiene una laguna abundante en peces: en sus riberas se cogen muchas semillas y frutas. A distancia de 4 leguas, siguiendo la Costa, hay otra mas profunda, que es la mayor de las que se encuentran en aquellas Playas, y comunica sus aguas por un desembocadero natural en la laguna de las salinas, que en algunos tiempos del año coagula sal blanca, de que sacan su utilidad, ademas de los peces é increíble abundancia de camarones, con que abastecen

AZ

le tiene Alcaidía mayor de Ecatepec, en Nueva España: tiene 277 familias de Indios.

AZTAHUACAN, Santa María de) Pueblo del Partido y Alcaidía mayor de Mexilcaltzingo, en Nueva España: con 105 familias de Indios.

AZTATLA, Santiago de) Pueblo y Cabecera de Partido de la Alcaidía mayor de Huamelula, en Nueva España, situado una legua de la mar del Sur, en la falda de una loma alta y montuosa. Es de temperamento cálido y tiene 30 familias de Indios. A su inmediación corre un río que en tiempo de aguas es caudaloso, se incorpora con el de Huamelula, y juntos desembocan en el mar, fertilizando ántes los sembrados y haciendas que hay á sus orillas. A poca distancia tiene una laguna abundante en peces: en sus riberas se cogen muchas semillas y frutas. A distancia de 4 leguas, siguiendo la Costa, hay otra mas profunda, que es la mayor de las que se encuentran en aquellas Playas, y comunica sus aguas por un desembocadero natural en la laguna de las salinas, que en algunos tiempos del año coagula sal blanca, de que sacan su utilidad, además de los peces é increíble abundancia de camarones, con que abastecen

TLAN, Pueblo y Cabecera de Partido de la Guayaco- España: tie- de Indios, abitan los rrito. nes peque- el N, si- mbo de la mingo, y de Plata; y peligro- un perdido ciones.

eblo de la erno de la va España: del río de re los Pue- a y de Gus-

, Pueblo y do de la Al- urisdicción va España: de Indios, al S S E de

O, Santa eblo de la

AZ

á toda la jurisdicción y otras confinantes: está 2 leguas al Sur de su Capital.

AZTLA, Santa Catalina de) Pueblo de la Cabecera de Partido de Coxcatlan y Alcaidía mayor de Valles, en Nueva España, situado á las orillas del caudaloso río Goachigoayan, donde cogen abundancia de muy buen pescado. Es de temperamento calido y húmedo, anexo del Curato de su Cabecera, con una magnífica Iglesia Parroquial. Tiene 300 familias de Indios, que viven del cultivo del tabaco, con que hacen su tráfico; dista 20 leguas de la Capital.

AZU, Joseph de) Pueblo de la Provincia y Capitanía del Pará, en el Brasil, situado á la orilla del río Tocantines, cerca del Pueblo de Carámbava.

AZUA, Villa de la Isla y Gobierno de Santo Domingo, poblada por el Adelantado Diego Velazquez el año de 1504. Llamóla Comenda, por un Comendador Gallego que tenia una heredad en ella; pero con el tiempo ha perdido este nombre por el de Azúa, que tenia en tiempo de los Indios. Es muy fértil en cañas dulces, de que fabrican mucha azúcar en los Trapiches, de que está poblado su distrito. En este hay algunas

Tom. I.

AZ

193

minas de oro, que se trabajaron antiguamente, y hoy están abandonadas. Tiene un Puerto muy bueno en la Costa del Sur, y está 24 leguas de la Capital de Santo Domingo.

AZUCAR, Pan de) Monte de la Provincia y Capitanía del Espiritu Santo, en el Brasil, en la Costa del Sur de la Villa de Ilha.

AZUCHITLAN, Pueblo y Cabecera Capital de la Alcaidía mayor de este nombre, en Nueva España. Es de temperamento caliente y seco con exceso: su comercio es la cria de ganado mayor y menor, y las siembras de maiz, frijoles, algodón y algunas frutas de la tierra. Su vecindario se compone de 17 familias de Españoles, 26 de Mestizos, 114 de Mulatos y 286 de Indios Mexicanos. Está situado entre dos caudalosos rios; el uno es de las Balzas, que corre por el O, y el otro el de las Truchas por el Sur; y al N de el, á distancia de 2 leguas, tiene un mineral que llaman de San Gregorio, de azogue y cobre. Trabajose algun tiempo por cuenta del Rey, pero hoy están arruinadas sus fábricas y desamparadas. Está 50 leg. al O de México, long. 272 55, lat. 19 35.

AZUEI, Laguna de) en la Isla de Santo Domingo; cer-

Bb

cer-

cerca de la Costa y Cabeza del O , y de la gran laguna de Enriquillo , en la línea que divide las posesiones de los Franceses y Españoles.

AZUELA , Rio caudaloso de la Provincia y Gobierno de Quixos y Macas , en el Reyno de Quito : nace en las inmediaciones de la Villa de San Miguel de Ibarra , y entra en el del Marañon.

AZUFRERA , Monte de) en la Isla de Santo Domingo , y en la parte de ella que poseen los Franceses , donde hay un mineral de azufre : está en la Cabecera del O , cerca de la Costa de este rumbo , á la orilla del rio Montroni.

AZUL , Rio grande de la Provincia de los Apaches , en el Nuevo México : corre del N al Sur y entra en el grande de Gila , frente de la Villa de San Felipe.

Tiene el mismo nombre una sierra , ó cordillera de montañas en la Provincia y Gobierno de la Sonora.

AZULEMA , Pueblo de la Provincia y Gobierno de Antioquia , en el Nuevo Reyno de Granada , situado cerca del nacimiento del rio Cauca.

AZULES , Sierras) Cordilleras de montañas de la Isla de Jamaica , en el centro de la cabeza del E ; se llaman así porque desde el mar parecen de este color.

BA

BABA , Partido de la Provincia y Gobierno de Guayaquil , en el Reyno de Quito , uno de los siete que la componen , y de los mayores se extiende 22 leguas desde la boca del rio de su nombre , hasta la falda del cerro de Zamborondon , confina con los Indios Colorados , en los altos del asiento y Provincia de la Tacunga : es de terreno tan baxo , que se inunda con las aguas en el Invierno , hasta cubrir todos los campos , siendo

preciso retirar los ganados y frutos á los que llaman Invernaderos en las alturas de los montes ; pero en el verano es tan fértil y produce tanto pasto , que crian y multiplican los ganados tan abundantemente , que los naturales tienen á fortuna las epidemias é inundaciones del Invierno , en que perece muchísimo , sin lo qual no cabrian en la tierra : es igualmente fértil de cacao , de que hace su principal comercio , pues coge regularmente 328

Un rio
partido ,
de Zam
Provinci
corre 22
embocar
quil.

BABA
de la Pro
de Guaya
Quito , u

como
embar
una so
grande
negas
mader
xabon
alguna
cacao:
el árbo
za y de
planta
engrosa
substanc
algunos
tricos d
habitan
Capital
mismo
tuado á
que tan
habiend
curso r
rándose
te siete
cion , le
que les
para el
das de
disminu
ducto de
distante
pital de
Un rio
partido ,
de Zam
Provinci
corre 22
embocar
quil.
BABA
de la Pro
de Guaya
Quito , u

AZ

AZUL, Rio grande de la Provincia de los Apaches, en el Nuevo México: corre del N al Sur y entra en el grande de Gila, frente de la Villa de San Felipe.

Tiene el mismo nombre una sierra, ó cordillera de montañas en la Provincia y Gobierno de la Sonora.

AZULEMA, Pueblo de la Provincia y Gobierno de Antioquia, en el Nuevo Reyno de Granada, situado cerca del nacimiento del rio Cauca.

AZULES, Sierras) Cordilleras de montañas de la Isla de Jamaica, en el centro de la cabeza del E; se llaman así porque desde el mar parecen de este color.

BA

como de Canoas (que son embarcaciones fabricadas de una sola pieza y algunas tan grandes, que cargan 60 fanegas de sal) de diferentes maderas, cañas silvestres, xabon, potros, caballos, y alguna baimilla y manteca de cacao: criase en este partido el árbol matapalo, que abraza y destruye qualquiera otra planta que está junto á él, engrosando tanto con su substancia, que se han visto algunos de 20 pies geométricos de circunferencia: los habitantes serán 48, y la Capital del Partido tiene el mismo nombre. Estaba situado á las orillas del rio, que tambien le tiene, pero habiendo mudado este su curso repentinamente, retirándose por un llano distante siete leguas de la Poblacion, le dexó con esta falta que les interesaba mucho para el riego de las haciendas de Cacao, con lo qual disminuyó mucho el producto de sus frutos, está distante 12 leguas de la Capital de la Provincia.

Un rio caudaloso de este partido, nace en los cerros de Zamborondon, en la Provincia de Latacunga, y corre 22 leguas, hasta desembocar en la ria de Guayaquil.

BABAHOYO, Partido de la Provincia y Gobierno de Guayaquil, en el Reyno de Quito, uno de los siete que

BA

195

la componen; confina con las de Chimbo, y de Riobamba, son unas dilatadas vegas, tan llanas y tan baxas, que es el primer terreno que se inunda con las aguas en el Invierno por las crecientes de muchos rios, que quando baxan en el Verano, lo dexan cubierto de una yerba gruesa, viciosa y alta, que llaman Gamalote; es muy fértil y abundante de ganado de toda especie, arroz, algodón, jabon, tabaco, cacao, miel y frutas, de que mantiene un gran comercio por su rio con las demas Provincias; de modo que viene á celebrarse una continua feria en este partido, que es de los mas ricos.

Tiene el mismo nombre un Pueblo Capital de este Partido, situado á la orilla del rio que tambien se llama del mismo modo, donde están las Aduanas y Almacenes reales, que allí llaman bodegas, en que se descarga quanto entra en el Puerto de Guayaquil, para el abasto de las Provincias de la sierra, de los frutos de aquella y de las ultramarinas del Perú, Chile, Tierra Firme, Goatemala y Nicaragua, como de las requas que baxan de Quito, Latacunga, Ambato, Chimbo y Riobamba, celebrando por espacio de seis meses una feria comun de comercio general de los fru-

Bb 2 tos

BA

preciso retirar los ganados y frutos á los que llaman Invernaderos en las alturas de los montes; pero en el verano es tan fértil y produce tanto pasto, que crían y multiplican los ganados tan abundantemente, que los naturales tienen á fortuna las epidemias é inundaciones del Invierno, en que perece muchísimo, sin lo qual no cabrian en la tierra: es igualmente fértil de cacao, de que hace su principal comercio, pues coge regularmente 328 cargas de 81 libras cada una, co-

tos de unas y otras Provincias: lat. aust. 1. gr. 43 minutos.

Un rio caudaloso del mismo partido se forma de los de Jilca y Caluma, que nacen en las montañas de Chimbo y Riobamba y se juntan en la playa, desde donde toma el nombre, y corre 24 leguas, hasta desembocar en el de Guayaquil; es por donde se hace todo el tráfico de la Provincia, para desembarcar en las Aduanas ó bodegas reales: las embarcaciones mas comunes son balzas, cuya fábrica es de este modo: sobre un plan de maderos muy gruesos de bastante duracion, de una madera mas fofa y ligera que el corcho, de donde toman su denominacion, unidos con bejucos muy fuertes: levantan otro plan de quartones de Cedro, atravesados y compartidos á trechos, en cuyas cabezas colocan pilares de lo mismo para formar las paredes, techos, &c. que guarnecen, y entoldan de cañas silvestres, abiertas y asentadas, de modo que cierran los claros formando habitaciones de puertas y ventanas, cubierto el techo de una tela de algodon recia y embreada para resistir al sol y al agua, con que viene á ser una casa nadante, con todas sus oficinas y utensilios correspondientes; otras son mas tos-

cas y de ménos comódidad y con mayor fuerza para conducir viveres, ganados y frutas, cargar y descargar los navios y demas embarcaciones que entran y salen para dar carenas. Mas abajo de las bodegas recibe este rio al que llaman del Caracol, crecido con las aguas que recoge en las serranias de Alausi y Riobamba.

BABIACORA, Pueblo de la Provincia y Gobierno de la Sonora, en Nueva España, á la orilla del rio de este nombre, entre los Pueblos de Ures y Azotzi.

BABILLA, Pueblo de la Provincia y Gobierno de Santa Marta, en el Reyno de Tierra Firme, situado á orilla del rio de la Magdalena.

BABILLO, Rio de la Provincia y Nuevo Reyno de Granada: nace de tres grandes lagos, y riega el valle de Upar, entra luego en el de César ó Pompatao, y unido con él termina su curso en el de la Magdalena: sus aguas tienen un color verde obscuro, y abundan de excelentes peces. La Martiniere equivocado le llama Badillo.

BABONIABA: Pueblo de la Mision que tienen los Religiosos de San Francisco, en la Provincia de Taraumara y Reyno de Nueva Vizcaya, situado 14 leguas al S del Real de San

Fe-

Felip
B
blo y
las
Regu
en la
no c
va F
B
blo
nian
Com
de T
Nue
B
la P
la S
B
ceses
cia
orill
y bo
O
mo
cion
vici
sion
que
la C
cia y
ra, e
B
del I
men
Sant
ta S
de l
Long
T
un P
que t
la C
cia y
B

BA

cas y de ménos comodidad y con mayor fuerza para conducir viveres, ganados y frutas, cargar y descargar los navios y demas embarcaciones que entran y salen para dar carenas. Mas abajo de las bodegas recibe este rio al que llaman del Caracol, crecido con las aguas que recoge en las serranias de Alausi y Riobamba.

BABIACORA, Pueblo de la Provincia y Gobierno de la Sonora, en Nueva España, á la orilla del rio de este nombre, entre los Pueblos de Ures y Azotzi.

BABILLA, Pueblo de la Provincia y Gobierno de Santa Marta, en el Reyno de Tierra Firme, situado á orilla del rio de la Magdalena.

BABILLO, Rio de la Provincia y Nuevo Reyno de Granada: nace de tres grandes lagos, y riega el valle de Upar, entra luego en el de César ó Pompatao, y unido con él termina su curso en el de la Magdalena: sus agnas tienen un color verde obscuro, y abundan de excelentes peces. La Martiniere equivocado le llama Badillo.

BABONIABA: Pueblo de la Mision que tienen los Religiosos de San Francisco, en la Provincia de Taraumara y Reyno de Nueva Vizcaya, situado 14 leguas al S del Real de San Fe-

BA

Felipe de Chignagua.

BABORIGAME, Pueblo y reduccion de Indios de las Misiones que tenían los Regulares de la Compañía, en la Provincia y Gobierno de la Sonora, en Nueva España.

BABORIGAMES, Pueblo de las Misiones que tenían los Regulares de la Compañía, en la Provincia de Tepeguana, y Reyno de Nueva Vizcaya.

BABOROCO, Puerto de la Provincia y Gobierno de la Sonora.

BAC, Villa de los Franceses, en la Nueva Francia ó Canadá, situada á la orilla del rio San Lorenzo, y boca del de 3 Rivieres.

Otro Pueblo hay del mismo nombre con la advocacion de San Francisco Xavier, uno de los de las Misiones y reduccion de Indios que tenían los Regulares de la Compañía, en la Provincia y Gobierno de la Sonora, en Nueva España.

BACA, Isla de la mar del N, una de las Antillas menores, cerca de la de Santo Domingo, en la Costa Septentrional, 45 leguas de la Punta de la Beata. Long. 301 40, lat. 17 2.

Tiene el mismo nombre un Pueblo de las Misiones que tenían los Regulares de la Compañía, en la Provincia y Gobierno de Cinaloa.

BACABOBA, Monte de

BA

197

la Costa del Brasil, en la Provincia y Capitanía de Seara, entre los rios Acuaracu y Mordahu.

BACADE, Pueblo de la Provincia y Gobierno de la Sonora, en Nueva España.

BACALAR, Plaza de Playon grande y hermoso, en la Costa y Provincia del Gobierno de Yucatan.

BACALLAOS, Islas de los) situadas delante de la Costa de Terranova ó Nevvfoundland, y al rededor del gran Banco: son pequeñas y muchas, descubiertas por Sebastian Gabot: se les dió el nombre por la abundancia de este pescado que se coge en ellas, á cuya pesca concurren todos los años mas de 400 embarcaciones de diferentes naciones; el modo de pescarlos es con anzuelo, que apenas ha caido al mar quando lo ha tragado el pez, y el pescador lo tira sobre la cublería para echar de nuevo el anzuelo, mientras uno se emplea en cortarle la cabeza, otro le saca los intestinos, y quitándole los huesos grandes, sala aquellos y los embarrila para transportarlos á todas partes del mundo; esta pesca solo se hace de dia, porque de noche no pica al anzuelo; y en tiempo determinado, que empieza en la Primavera y acaba en Septiembre, por que en el Invierno se reti-

ran

ran al fondo del mar: algunas veces es tanta la abundancia, que Juan Poon en una ocasion pescó 100 en una hoz: distan estas Islas 70 millas de la Tierra Firme.

BACCALOONS, Pueblo de los Ingleses, en la Provincia y País de los Indios Iroqueses y confinantes de la Provincia y Colonia de la Pensilvania, situado á la orilla del Ohio.

BACANUCHI, Pueblo de la Provincia y Gobierno de la Sonora, en Nueva España, situado á la Cabecera del rio de este nombre.

BACANGA, Rio de la Provincia y Capitanía de Marañon, en el Brasil.

BACANORA, Pueblo de la Provincia y Gobierno de Ostimuri, en Nueva España.

BACAPA, San Luis de) Pueblo de la Provincia y Gobierno de la Sonora, en Nueva España, situado entre los de Batequi, y San Antonio de Uquitoa.

BACAREAU, Pasaje de) entre la Costa de la Acadia, y la Isla de Cap de Sagle: es muy estrecho, y solo para embarcaciones pequeñas, y aun estas necesitan de buen práctico: Mr. Chabert de la Academia de las Ciencias de Paris, hizo allí, el año de 1750 diferentes observaciones Astronómicas, y la de

la longitud de él, que es de 68 grad. y cuarto.

Tiene el mismo nombre una Punta ú Cabo de la misma Costa.

BACAS, Rio pequeño de la Provincia y Gobierno de Buenos Ayres, en el Perú: corre al O, y sale al de la Plata.

BACHE, Rio de la Provincia y Gobierno de Poyayan, en el Reyno de Quitto, corre al E, y entra en el de la Magdalena.

BACHILLER, Rio del) ó del gran Valle, en el Estrecho de Magallanes: corre al O, y sale al mar en la Bahía de Santa Isabel.

BACHOUANAN, Rio pequeño de la Nueva Francia ó Canadá: corre al S O, y entra en el lago superior, en la Bahía de su nombre.

Una Bahía en la parte del E, del lago superior.

BACOBERTO, Pueblo de la Provincia y Gobierno de Cinaloa, en Nueva España.

BACUACHI, Pueblo de la Provincia y Gobierno de la Sonora, en Nueva España, situado en la Cabecera del rio de este nombre, cerca del antecedente de Bacanuchi.

BACUN, Pueblo de la Provincia y Gobierno de Cinaloa, en Nueva España, situado á la orilla del Rio Hiaqui, es uno de las re-

duc-

ducci
nian
Comp
blos

BA
la Pr
Carta
lla d
está 6
de Z

BA
blo d
caldia
el Rey
ya, s
real d

Otr
nomb
Topia
Mision
los R
pañia.

BA
Provin
Quixo
no de
Gil R

año de
grande
en otr
de la
contin

infieles
puesto
do, e
person
anexo
blo de

perame
plado c
y el ter
ro no p

gunas

BA

la longitud de él, que es de 68 grad. y cuarto.

Tiene el mismo nombre una Punta ú Cabo de la misma Costa.

BACAS, Rio pequeño de la Provincia y Gobierno de Buenos Ayres, en el Perú; corre al O, y sale al de la Plata.

BACHE, Rio de la Provincia y Gobierno de Popayan, en el Reyno de Quindío, corre al E, y entra en el de la Magdalena.

BACHILLER, Rio del ó del gran Valle, en el Estrecho de Magallanes: corre al O, y sale al mar en la Bahía de Santa Isabel.

BACHOUANAN, Rio pequeño de la Nueva Francia ó Canadá: corre al S O, y entra en el lago superior, en la Bahía de su nombre.

Una Bahía en la parte del E, del lago superior.

BACOBERTO, Pueblo de la Provincia y Gobierno de Cinaloa, en Nueva España.

BACUACHI, Pueblo de la Provincia y Gobierno de la Sonora, en Nueva España, situado en la Cabecera del rio de este nombre, cerca del antecedente de Bacanuchi.

BACUN, Pueblo de la Provincia y Gobierno de Cinaloa, en Nueva España, situado á la orilla del Rio Hiaqui, es uno de las re-

duc-

BA

ducciones y Mision que tenían los Regulares de la Compañía, entre los Pueblos de Torin y Cocorin.

BADILLO, Pueblo de la Provincia y Gobierno de Cartaxena, situado á la orilla del de la Magdalena: está 6 leguas de la Ciudad de Zimiti.

BADIRAGUATO, Pueblo de la Provincia y Alcaldía mayor de Copala, en el Reyno de Nueva Vizcaya, situado al Oriente del real de minas de Charcas.

Otro Pueblo hay de este nombre en la Provincia de Topia, uno de los de las Misiones que tenían en ella los Regulares de la Compañía.

BAEZA, Ciudad de la Provincia y Gobierno de Quixos y Macas, en el Reyno de Quito, fundada por Gil Ramirez Divalos, el año de 1559: fué Poblacion grande, numerosa y rica en otro tiempo, y Capital de la Provincia, pero las continuas irrupciones de los infieles la han destruido y puesto en tan infeliz estado, que apenas tiene 30 personas, y ha venido á ser anexo del Curato del Pueblo de Pomallacta; su temperamento es el mas templado de toda la Provincia; y el terreno muy fértil, pero no produce mas que algunas manufacturas de al-

BA

199

godon, en que se emplean sus naturales; los caminos para llegar á ella son tan fragosos y ásperos, que solo se pueden andar con mucha pena: está en 28 min. 3 segund. de lat. aust.

BAFFEN, Pueblo de la Isla de Barbada, en la jurisdiccion de la Ciudad de Bridgetovvn.

BAFFIN, Bahía de este nombre en la América Septentrional, llamada así por Juan Baffin que la descubrió el año de 1662, buscando paso á la mar del Sur; se extiende desde el Cabo de Farevvel, hasta la Groelandia Occidental, y está entre los Paralelos de 60 y 80 grad. de lat. septent. es muy abundante de ballenas.

BAGANIQUE, Pueblo antiguo y grande de la nacion de los Indios Moscas, en el Nuevo Reyno de Granada, fundado en la llanura del mismo nombre, que despues tomó el del valle de Venegas, á Levante de Santa Fe; lo descubrió el Capitan Juan de San Martin, el año de 1537.

BAGMA, Isla del rio de las Amazonas, frente de la de Ivari.

BAGNALS, Punta de) en la Costa del O de la Isla de Barbada, entre el rio Indian y la Bahía de Carilile.

BAGOROS, Rio de la Provincia y Capitanía del rio

rio Jeneyro , en el Brasil, corre al S S E , y sale al mar entre los de Ostras y del Salvador , cerca del Cabo frio.

BAGOUACHE , Rio pequeño del Canadá ó Nueva Francia : nace en las montañas del N del lago superior , corre al S , y entra en el del Misisipi.

BAGRE , Pueblo de la Provincia y Gobierno de Antioquia , en el Nuevo Reyno de Granada , situado á orilla del rio Necbi : en su inmediacion tiene los labaderos de oro de Cordero, Penene , San Pedro , San Pedrito , Chilona y Olaya.

BAGRES , Rio pequeño de la Provincia y Gobierno de Maracaybo , en el Reyno de Tierra Firme : nace al lado de la laguna de Atole , corre al E , y entra en la gran laguna de Maracaibo.

BAGUA ó Onda , Pueblo de la Provincia y Corregimiento de Luya y Chillaos , en el Perú , anexo del Curato de Ron.

BAGUACHICA , Pueblo de la Provincia y Gobierno de Jaen de Bracamoros , en el Reyno de Quito.

BAHAMA , Islas de la mar del N , situadas al E y frente de la Florida , una de las Lucayas , descubierta por Christóbal Colon, en

su primer viage , el año de 1494 , de donde toma el nombre el famoso canal de Bahama formado por aquella Costa , estas Islas , y un dilatado banco de arena, con el mismo nombre , al N de la Isla de Cuba, que tiene 16 leguas de ancho y 45 de largo, donde tienen las corrientes la mayor violencia , y en

que se han perdido infinitas embarcaciones ; es preciso paso para salir á el mar ancho y navegar á Europa. Fué Anton de Alaminos célebre Piloto el primero que se aventuró al riesgo de su navegacion quando vino á España con los Procuradores de Hernan Cortes , á dar cuenta al Emperador Carlos V de los progresos de la Conquista de México : están entre 26 grad. 45 min. de lat. sept. y 78 y 81 de long. occid. , distantes 15 ó 20 leguas de la Costa de la Florida , y cerca de 10 al Poniente de las Islas Lucayas , por lo que tienen este nombre : tiene 13 leguas de largo y 8 de ancho ; es muy fértil, de agradable clima , y llena de arroyos y riachuelos : produce ántes mucha sasafra, zarzaparrilla y madera encarnada ; pero hoy sus principales frutos son : maiz, aves , y una especie de conchos , proveyéndose de todo lo demas de la Carolina.

su p
siste
á la
roja
que
500
llam
T
de N
to de
la C
la C
de M
BA
Prov
Carta
Tierr
po de
muy
nia m
quisit
tad P
BA
grand
do , d
vanda
narian
nes ex
trato
lat. 22
BA
Isla de
el terr
France
Costa
sale al
de Ma
BA
en la C
el rio
cho de
los dor
de Can
Tom.

BA

asil, su primer viage, el año de 1494, de donde toma el nombre el famoso canal de Bahama formado por aquella Costa, estas Islas, y un dilatado banco de arena, con el mismo nombre, al N de la Isla de Cuba, que tiene 16 leguas de ancho y 45 de largo, donde tienen las corrientes la mayor violencia, y en que se han perdido infinitas embarcaciones; es preciso de paso para salir á el mar ancho y navegar á Europa. Fué Anton de Alaminos célebre Piloto el primero que se aventuró al riesgo de su navegacion quando vino á España con los Procuradores de Hernan Cortes, á dar cuenta al Emperador Carlos V de los progresos de la Conquista de México: están entre 26 grad. 45 min. de lat. sept. y 78 y 81 de long. occid., distantes 15 ó 20 leguas de la Costa de la Florida, y cerca de 10 al Poniente de las Islas Lucayas, por lo que tienen este nombre: tiene 13 leguas de largo y 8 de ancho; es muy fértil, de agradable clima, y llena de arroyos y riachuelos: produce ántes mucha saffras, zarzaparrilla y madera encarnada; pero hoy sus principales frutos son: maiz, aves, y una especie de conchos, proveyéndose de todo lo demas de la Carolina: su

su

BA

su principal comercio consiste en proveer de víveres á las embarcaciones que arroja allí el temporal: aunque estas Islas son cerca de 500, mas bien se pueden llamar escollos ó peñascos.

Tiene tambien el nombre de Nuevo Bahamá un Puerto de la Isla de Cuba, en la Costa del N, entre el de la Ciudad del Principe y el de Manati.

BAHAIRE, Pueblo de la Provincia y Gobierno de Cartagena, en el Reyno de Tierra Firme, fué en tiempo de los Indios una Ciudad muy populosa, que contenia mas de 2000 almas; conquistóla con mucha dificultad Pedro de Heredia.

BAHIA, Honda) Puerto grande, abrigado y cómodo, de la Isla de Cuba, á la vanda del N, en que ordinariamente hay embarcaciones extrangeras, haciendo el trato lícito: long. 289 40: lat. 22 52.

BAHIAGA, Rio de la Isla de Santo Domingo, en el territorio que poseen los Franceses; nace cerca de la Costa del N á este rumbo, y sale al mar en la Bahía de Manzanillo.

BAHIAS, Cabo de dos) en la Costa que media entre el rio de la Plata y el estrecho de Magallanes, uno de los dos que forman la Bahía de Camarones.

Tom. I.

BA

201

BAYACONI, Pueblo de la Provincia y Gobierno de la Sonora, en Nueva España.

BAYAGOULAS, Pueblo de Indios de la Provincia y Gobierno de la Luisiana, situado á la orilla del rio Misisipi, entre este y la laguna Ovachas.

BAYAGUANA, Pueblo de la Isla de Santo Domingo, situado en la Cabeza del rio Macoris y centro de la cabeza del E de la Isla.

BAYALA, Rio de la Isla de Santo Domingo, nace cerca de la Costa del N, y del Pueblo de Dondon, en los límites que por aquella parte poseen los Franceses, corre al S S E, y entra en el de Neiva: á sus orillas hay establecidos dos cuerpos de guardia, llamados de la Angostura y del pie del Indio, para que no se internen mas por aquel parage los Franceses.

BAYAMO, Villa de la Isla de Cuba, fundada por Diego Velazques; es de buen temperamento, abundante de frutas y especialmente de tabaco, tiene una Iglesia mayor muy hermosa, un Convento de Religiosos de San Francisco, Hospital, con título de la Misericordia, y Seminario de Estudios, que fundó Francisco Parada: está 25 leguas de

Cc

San-

Santiago de Cuba.

BAYANA, Puerto pequeño de la Isla de Cuba, en la Costa del N N E y Cabeza del E; entre el de Sebasos y el de Taragua.

BAYANO, Río caudaloso del Reyno de Tierra Firme, en la Provincia y Gobierno de Panamá; nace en la del Darien y corre 26 leguas E O; luego N N O y despues al Sur; desembocando en el mar frente de la Isla de Chepillo, 8 leguas de la Bahía de Panamá, y recogiendo en su curso las aguas de otros muchísimos, que lo hacen navegable de embarcaciones grandes: tiene este nombre de un Negro, esclavo, fugitivo de su amo, á quien se agregaron otros muchos de esta clase, haciéndose temibles en aquellas montañas por las correrías y atrocidades que ejecutaban en quantos Españoles podian haber á las manos, hasta que el Virey del Perú, Márques de Cañete, al pasar por aquel Reyno á su Vireynato, comisionó de órden de la Corte al Capitan Pedro de Ursua, para destruir y castigar aquellos perjudiciales enemigos, como lo consiguió en una dilatada y trabajosa campaña, el año de 1555, quedando perpetuada la memoria del suceso con el nombre del río: está su boca en 298 20 minutos

de longitud, latitud 8 50.

BAYAS, Pueblo y asiento de minas de la Alcaldía mayor de Guanajuato, en Nueva España, de la Provincia y Obispado de Mechoacan.

BAYE, Grand) Bahía grande de la Isla de Guadalupe, en la Costa del N, entre la Isla de Cochon y la de los dos Diamantes.

BAILADORES, Nuestra Señora de la Candelaria de los) Pueblo de la jurisdicción de la Grita, en el Gobierno de Maracaibo; es País templado y sano, de buenas aguas, abundante de todos frutos de tierra caliente, como cacao, caña, tabaco, maíz, yucas y otros frutos y frutas; está situado á la falda de un monte, en el camino que va de la grita á Mérida, distante poco mas de 8 leguas de la primera; tiene 100 vecinos, y la denominacion de Bailadores por lo aficionados que eran á esta diversion sus naturales en tiempo de su gentilidad.

Tiene el mismo nombre un río de esta Provincia y Gobierno, nace al E de la Ciudad de la Grita, y corre del S al N hasta entrar en el Lago de Maracaibo, por dos bocas que forman una isleta.

Una Bahía de la Costa del Sur, de la Isla de Cuba.

BAI-

BA
de la
ce en
al O y
senada
sus or
hay un
defend
BA
vincia
yana,
Imatac
Costa o
BA
la Pro
Buenor
entra e
BA
Mision
San Fr
vincia
de Nue
á las o
produ
mucha
miel y
comerc
BAJ
ta de la
no de l
boca de
Bahía d
Tiene
con el a
vo, u
del N
BA
la Provi
Paragua
entra er
al de Ji
BAK
la Costa

de longitud , latitud 8 50.
BAYAS, Pueblo y asien-
 to de minas de la Alcaldía
 mayor de Guanajuato , en
 Nueva España , de la Pro-
 vincia y Obispado de Me-
 choacan.

BAYE, Grand) Bahía
 grande de la Isla de Guada-
 lupe , en la Costa del N. en-
 tre la Isla de Cochon y la de
 los dos Diamantes.

BAILADORES, Nuestra
 Señora de la Candelaria de
 los) Pueblo de la jurisdic-
 cion de la Grita , en el Go-
 bierno de Maracaibo ; es
 Pais templado y sano , de
 buenas aguas , abundante
 de todos frutos de tierra calien-
 te , como cacao , caña , ta-
 baco , maíz , yucas y otros
 frutos y frutas ; está situado
 á la falda de un monte ; en
 el camino que va de la grita
 á Mérida , distante poco mas
 de 8 leguas de la primera ;
 tiene 100 vecinos , y la de-
 nominacion de Bailadores
 por lo aficionados que eran
 á esta diversion sus natura-
 les en tiempo de su genti-
 lidad.

Tiene el mismo nombre
 un rio de esta Provincia y
 Gobierno , nace al E de la
 Ciudad de la Grita , y corre
 del S al N hasta entrar en el
 Lago de Maracaibo , por
 dos bocas que forman una
 isleta.

Una Bahía de la Costa del
 Sur , de la Isla de Cuba.

BAI-

BAILLIF, Rio pequeño
 de la Isla de Guadalupe , na-
 ce en sus montañas , corre
 al O y sale al mar en la en-
 senada de Gros Francois ; á
 sus orillas , y en la boca ,
 hay un buen Castillo para
 defender aquella ensenada.

BAINÉ, Rio de la Pro-
 vincia y Gobierno de la Gua-
 yana , nace en la serranía de
 Imataca , y sale al mar en la
 Costa del E.

BAYO, Rio pequeño de
 la Provincia y Gobierno de
 Buenos Ayres , corre al S y
 entra en el de Tapuonga.

BAITA, Pueblo de las
 Misiones de la Religion de
 San Francisco , en la Pro-
 vincia de Culiacan y Reyno
 de Nueva Vizcaya , situado
 á las orillas del rio Elota ;
 produce maíz y frixoles , con
 mucha abundancia , como
 miel y cera , de que hace su
 comercio.

BAJO, Cabo) en la Cos-
 ta de la Provincia y Gobier-
 no de la Florida , entre la
 boca del rio Misisipi y la
 Bahía de la Ascension.

Tiene el mismo nombre,
 con el aditamento de Nue-
 vo , un islote de la mar
 del N.

BAJU, Rio pequeño de
 la Provincia y Gobierno del
 Paraguay , corre al N NO y
 entra en el Uruguay , junto
 al de Jiupa.

BAKER, Bahía de) en
 la Costa del E de la Isla de

la Barbada , entre las pun-
 tas de Bell y de Ragged.

BALANDRAN, Cayo
 de la) Isleta de la Costa de
 la Isla de Santo Domingo ,
 á la entrada de la gran Ba-
 hía de Samaná junto al cayo
 de Levantados.

BALAO, Rio de la Pro-
 vincia y Gobierno de Guaya-
 quil , en el Reyno de Quito ;
 sale al mar en el golfo de
 aquel , frente de la Isla de
 la Puná.

BALBANEDA, Pueblo
 pequeño del Reyno de Qui-
 to , en la jurisdiccion de
 Riobamba , al S de esta Vi-
 lla y al N de la gran laguna
 de Colta , llámase nuestra
 Señora de Balbaneda , por
 ser devoto santuario de una
 Imágen de nuestra Señora
 de esta advocacion , muy ve-
 nerada en los tiempos pasa-
 dos ; es poblacion de Indios
 Puruayes , y está en 1 gr.
 47 min. de lat. aust.

BALBUENA, San Juan
 Baptista de) Pueblo de la
 Provincia y Gobierno del
 Tucuman , en el partido del
 Chaco , reduccion de Indios
 Xistineses y Toquistineses
 de las Misiones que tenían
 los Regulares de la Compa-
 ñía , y están hoy á cargo de la
 Religion de San Francisco.

Tiene el mismo nom-
 bre un fuerte de la mis-
 ma Provincia y Gobierno,
 fundado á la orilla del rio
 Salado , para contener á

Cc 2

los

los Indios Infieles.

BALCALAR, Laguna de) en la Costa de la Provincia y Gobierno de Yucatan; es larga y estrecha á la orilla del mar; entre la Bahía de la Ascension y la Isla de Cozumel.

BALCHO, Pueblo de la Provincia y Corregimiento de Luyá y Chillaos, en el Perú.

BALDVVI, Pueblo de los Ingleses, en la Isla de la Barbada, y en el distrito de la Parroquia de San Juan.

BALINA, Rio de la Provincia y Gobierno de Yucatan, sale al mar en la Costa del E del golfo de Honduras.

BALIS, Rio de) en la Provincia y Gobierno de Yucatan, sale al mar en su costa, cerca de la playa de Bacalar, en una Bahía que forma aquella con la Isla Larga.

BALISA, Puerto de la Costa de la Luisiana, que otros llaman Balija.

BALISCAN, Pueblo de los Franceses, en la Nueva Francia ó Canadá, situado á la orilla del rio de San Lorenzo, en la boca del de Batiscan.

BALISES, Bay) Pueblo de la Isla de la Barbada, en el distrito de la Parroquia de San Juan.

BALLENA, Punta de la) Cabo ó extremidad de

tierra de la Isla de la Margarita, que mira al E.

BALLENA, Promontorio ó Punta de la) en el Reyno de Quito y mar Pacifico ó del Sur, al S S E del Cabo de los Borrachos, y al N N E del de Palmar; por el N sale al mar cerca de él el rio Jama; la tierra es baja y limpia, pero de poco fondo; está en 8 min. de lat. aust.

Otra del mismo nombre hay en la Costa de la Provincia y Corregimiento de Quillota, en el Reyno de Chile, entre el rio y la Quebrada de Choapa.

Un rio de la Provincia y Gobierno de la Florida; corre al E, y sale al mar entre el de San Juan y la Isla de Sapala.

Un canal formado entre la Isla Lucuya y la de Bahama.

BALLENAS, Punta de las) en la Costa y Cabeza del O de la Isla de Santo Domingo, y territorio que poseen los Franceses: está entre la Punta de Irois y el Cabo de Doña María.

Tiene el mismo nombre un canal ó angostura del golfo de California ó mar roxo de Cortes, que forma en lo mas interior de él la Costa con la Isla del Angel de la Guarda.

BALLESTA, Punta de la) en la Costa de la Pro-

vinci
yaqui
Quito

BA
en la
la de
tre el
Punta

BA
dilat
Alcila
bla de
va Es
él se
y casa
dia le

BA
Partid
Provin

Guaya
Quito
de cac
y caña
guas d
lla del

BA
bal de
Provin
de Cha
rú, sit
tal del
de se
Lat. 6

Otro
mo no
Provin
que el

Otr
Gobier
el Reyn
situado
que co
rio de

vin-

BA

tierra de la Isla de la Margarita, que mira al E.

BALLENA, Promontorio ó Punta de la) en el Reyno de Quito y mar Pacífico ó del Sur, al S S E del Cabo de los Borrachos, y al N N E del de Palmari; por el N sale al mar cerca de él el rio Jama; la tierra es baja y limpia, pero de poco fondo: está en 8 min. de lat. aust.

Otra del mismo nombre hay en la Costa de la Provincia y Corregimiento de Quillota, en el Reyno de Chile, entre el rio y la Quebrada de Choapa.

Un rio de la Provincia y Gobierno de la Florida: corre al E, y sale al mar entre el de San Juan y la Isla de Sapala.

Un canal formado entre la Isla Lucuya y la de Bahama.

BALLENAS, Punta de las) en la Costa y Cabeza del O de la Isla de Santo Domingo, y territorio que poseen los Franceses: está entre la Punta de Irois y el Cabo de Doña María.

Tiene el mismo nombre un canal ó angostura del golfo de California ó mar roxo de Cortes, que forma en lo mas interior de él la Costa con la Isla del Angel de la Guarda.

BALLESTA, Punta de la) en la Costa de la Provincia

BA

vincia y Gobierno de Guayaquil, en el Reyno de Quito.

BALSAMO, Bahía del) en la Costa del N de la Isla de Santo Domingo, entre el Cabo de la Peña y la Punta de Macuri.

BALSAQUILLO, Valle dilatado y hermoso de la Alcaldía mayor de la Puebla de los Angeles, en Nueva España, tan fértil que en él se cuentan 56 haciendas y casas de campo: está media legua de su Capital.

BALSAR, Pueblo del Partido de Daule, en la Provincia y Gobierno de Guayaquil, del Reyno de Quito, abundante y fértil de cacao, tabaco, algodón y cañas dulces: está 26 leguas de la Capital, á la orilla del rio Daule.

BALSAS, San Christóbal de las) Pueblo de la Provincia y Corregimiento de Chachapoyas, en el Perú, situado á la orilla Oriental del Marañon, por donde se pasa para Cajamarca. Lat. 6 16.

Otro Pueblo hay del mismo nombre en la propia Provincia y Corregimiento que el antecedente.

Otro en la Provincia y Gobierno de Cartaxena, en el Reyno de Tierra Firme, situado á la orilla del Dique que comunica el mar con el rio de la Magdalena.

BA

205

BALSAS, Lago llamado así, en la Provincia de Guayaquil y Reyno de Quito: está entre el rio de Perdomo, al S y al N del de Machala, distancia de este Pueblo una legua, y está en 3 grad. 37 min. de lat. aust.

BALSO, Rio del Reyno de Quito, que baxa de la montaña llamada Suchahua-ca-urca, y despues de bañar aquellos bosques, corriendo del N al S, entra en el de Bobonasa, en 1 grad. 33 min. de lat. aust.

BALTASAR, San) Pueblo de la Provincia y Alcaldía mayor de Zacatlan, en Nueva España; está 5 leguas de su Capital.

Otro Pueblo hay del mismo nombre en la Cabecera y Alcaldía mayor de Nexapa, en el mismo Reyno, situado al pie de un encumbrado cerro: tiene 34 familias de Indios, y está 4 leguas entre Oriente y N de su Capital.

BALTIMORE, Condado de) uno de los 10 que componen la Colonia y Provincia de Mariland, y el mas septentrional de ella, situado en la parte occidental de la Bahía de Chesapeak, hasta cuyo fondo se dilata: tomó este nombre del Lord Baltimore, el año de 1631, á quien fué concedido por el Rey Carlos I de Inglaterra.

Tiene el mismo nombre un

un Pueblo de los Ingleses, en la Provincia y Colonia antecedente, Capital del mismo Condado, á la boca del rio Bush: sus casas estan esparcidas y distantes, de modo que es irregular, y apenas merece ser Capital: está en 40 grad. 50 min. de lat. sept. y 77 y 5 de long. occid.

BAMBA, Rio pequeño de la Provincia y Corregimiento de Caxamarca la Grande: nace en el valle de Condebamba, y entra en el Marañon.

BAMBAMARCA, Pueblo de la Provincia y Corregimiento de Caxamarquilla, en el Perú, anexo del Curato de la Capital.

BAMOA, Pueblo de las Misiones que tenían los Regulares de la Compañía, en la Provincia y Gobierno de Cinaloa.

BANAHATU, Rio pequeño de la Provincia y Gobierno de San Juan de los Llanos, en el Nuevo Reyno de Granada: nace entre los rios Cinaruco y Cantanapalo, corre al E, y entra en el Orinoco por la vanda del O, entre las bocas de aquellos dos.

BANAICHI ó Banamichi, Pueblo de la Provincia y Gobierno de la Sonora, en Nueva España, está á la orilla de este nombre, entre los Pueblos de

Guspaca y de Gnopique.

BANANA, Pueblo pequeño de la Provincia y Gobierno del Darien: es de Indios Gentiles, situado á la orilla del Golfo de este nombre ó Urabá.

BANANIERS, Grand) Rio de la Isla de Guadalupe: nace en las montañas del E, corre á este rumbo, y sale al mar entre los de Trou, Au, Chaty de Orange.

BANARE, Marie) Rio de la Provincia de la Guayana, en la parte que poseen los Franceses.

BANASIA, Sierra de) Cordillera de montañas de la Isla de Santo Domingo, en la parte que poseen los Franceses; están cerca de la Costa del N, en la Cabeza del O, y corren de este rumbo al E muchas leguas.

BANCHERAU, Cabo ó Punta de tierra en la Costa de la Acadia.

BANCO, Pueblo de la Provincia y Gobierno de Santa Marta, en el Reyno de Tierra Firme, situado á la orilla del rio de la Magdalena, en la boca que forma el de Cesaré.

BANCO de Perdonio) Banco de arena á flor de agua, en el Golfo de Guayaquil, frente de la Costa de Machala, de donde dista una legua, y de la Punta de Arenas de la Isla de la Puná, se extiende mas de

BA

Ingléses, y Colonia del mis- boca del estan es- s, de mo- ar, y apé- pital: es- min. de de long. pequeño Corregi- marca la el valle de ntra en el CA, Puc- ia y Cor- xamarqui- anexo del pital. blo de las an los Re- mpañía, en obierno de , Rio pe- ncia y Go- uan de los Nuevo Rey- nace entre y Canta- E, y entra or la vanda s bocas de Banami- la Provin- de la So- España, es- este nom- Pueblos de

Guspaca y de Gnopique.
BANANA, Pueblo pequeño de la Provincia y Gobierno del Darien: es de Indios Gentiles, situado á la orilla del Golfo de este nombre ó Urabá.
BANANIERS, Grand) Rio de la Isla de Guadalupe: nace en las montañas del E, corre á este rumbo, y sale al mar entre los de Trou, Au, Chat y de Orange.
BANARE, Marie) Rio de la Provincia de la Guayana, en la parte que poseen los Franceses.
BANASIA, Sierra de) Cordillera de montañas de la Isla de Santo Domingo, en la parte que poseen los Franceses; están cerca de la Costa del N, en la Cabeza del O, y corren de este rumbo al E muchas leguas.
BANCHERAU, Cabo ó Punta de tierra en la Costa de la Acadia.
BANCO, Pueblo de la Provincia y Gobierno de Santa Marta, en el Reyno de Tierra Firme, situado á la orilla del rio de la Magdalena, en la boca que forma el de Cesaré.
BANCO de Perdonio) Banco de arena á flor de agua, en el Golfo de Guayaquil, frente de la Costa de Machala, de donde dista una legua, y de la Punta de Arenas de la Isla de la Puná, se extiende mas de

BA

3 leguas del N $\frac{1}{2}$ al N E al S $\frac{1}{2}$ al S E, y está en 3 grad. de lat. austr.
BANCOS, Islotes ó Peñascos de la mar del N, cerca de la Costa de la Provincia y Gobierno de Honduras, junto al Cabo de Camaron.
BANDITS, Rio pequeño de la Nueva Francia ó Canadá, corre á el S O, y entra en el lago superior.
BANEGAS, Pueblo de la Provincia y Gobierno de Venezuela, situado á la orilla del rio Guarico, en la boca por donde entra en este el de los Aceytes.
BANI, Valle grande y hermoso de la Isla de Santo Domingo, en la Costa del Sur.
 Tiene el mismo nombre un rio de esta Isla, nace en las montañas de su Costa; corre al S, atraviesa el valle antecedente, y sale al mar entre la Punta de la Salina y la Bahía de Oca.
BANICA, Pueblo de la Isla Española ó de Santo Domingo, fundado por Diego Velazques, el año de 1504, en un valle del mismo nombre, cerca del rio de Artibonito; hay en él un destacamento de 40 hombres, por su inmediacion á los límites de los Franceses: está 7 leguas de la Villa de Azua ó de Compostela.
 Tiene el mismo nombre

BA

un valle de esta Isla en que está el Pueblo antecedente, es grande, hermoso y fértil, circundado por todas partes de los rios de Indios, Artibonito y de Neiba.
 Un rio pequeño de la misma Isla, nace al pie de dos montes, cerca de la Costa del N, corre al S E, y entra en el de Libon.
BANNISTER, Rio pequeño de la Virginia, corre al S E, y entra en el de Hicotimos.
BANOS, Pueblo de la Provincia y Corregimiento de Huamallies, en el Perú: en su inmediacion se ven los vestigios de un camino de piedra, que tambien se reconoce en las Provincias inmediatas de Conchucos, Tarma y otras; su direccion es de Caxamarca ácia el Sur, por donde pasaban los Incas, y dicen que llegaba hasta Quito; los restos que han quedado dan muestras de ser obra suntuosa: no lejos de allí hay otros monumentos de antigüedad, como es un Palacio para tomar baños, de piedras tan ajustadas entre sí, que apenas se percibe la union; las ruinas de un Templo y una Fortaleza en la cumbre de un cerro cortado por la parte que le baña el rio Marañon, y otro Castillo un poco mas distante.
 Otro Pueblo hay de este nom-

nombre del asiento y jurisdicción de Ambato, en el Corregimiento de Riobamba y Reyno de Quito, situado á la falda del cerro de Tunguragua: eran muy frecuentes estos baños, y el Pueblo era Doctrina de la Religión de Santo Domingo, en cuya Iglesia se venera una devotísima Imagen de nuestra Señora: está en 1 grad. 26 min. de lat. aust.

Otro de la Provincia y Gobierno de Canta, en el Perú, anexo del Curato de Atabillos altos.

Otro en la Provincia y Corregimiento de Cuenca, en el Reyno de Quito, á cuya inmediación hay en lo alto de un cerro un manantial de aguas minerales que brotan por varios ahujeros de 4 á 5 pulgadas de diametro, y manan á borbotones, tan calientes que se endurece un huebo en muy poco tiempo; de estas aguas se forma un arroyo salobre, que tiñe de amarillo las piedras y terreno por donde pasa: los Incas tenían aquí sus baños, de que aun se conservan vestigios: está 2 leguas de su Capital, en 2 8' d. 54 min de lat. aust.

Otro en la Provincia y Corregimiento de Rancagua, en el Reyno de Chile.

Un rio de la Provincia y Corregimiento de Cuenca, en el Reyno de Quito, nace

en los Piramos de la Cordillera, toma el nombre del Pueblo llamado así, y pasa un quarto de legua de la Ciudad de Cuenca.

BANOMAS, Nacion bárbara de Indios que habita los bosques del rio Marañon, en la Provincia de Quito: eran confinantes de los Omaguas y Aysuares, los reduxo á la fe católica y á vivir en Poblacion el célebre Misionero y Matemático de la Compañía de Jesus, Samuel Frit, el año de 1683.

BANTAN, Rocher de) Baxo ó Isote de Peña de la Costa del Sur de la Nueva Escocia, entre los Cabos Negro y de Sable.

BANTRY ó Braintree, Ciudad pequeña del Condado de Suffolck, en la Nueva Inglaterra, donde hay una escuela pública.

BAQUERIA, Del mar) territorio de la Provincia y Capitania del Rey, en el Brasil y Pais de los Indios Guanoas.

Tiene el mismo nombre otro territorio dilatado de la Provincia y Gobierno del Paraguay, entre los rios Alboapioni y Yucas.

BAR, Rio pequeño de la Nueva Escocia, corre al S, y sale al mar en la Bahía de Fundy.

BARA, Pueblo de la Provincia y Gobierno de Ven-

nezu
Tierra
costa
Guai

BA
la Isla
media
septen

T
un P
que t
mellit

Pais
tuado
Negro

BA

cisco
la Pro
Maina
Quito
Mision
gulare

Tien
con la
tiago
Provin

Bueno
Ponier
co dist

Una
del Br
del Rey
los Dif
Castillo

BAR
de la c
y Gobie
ca del

Tien
una Ba
de la ca
de Sant
parte q

Tom.

BA

en los Piramos de la Cordillera, toma el nombre del Pueblo llamado así, y pasa un cuarto de legua de la Ciudad de Cuenca.

BANOMAS, Nacion bárbara de Indios que habita los bosques del rio Marañon, en la Provincia de Quito: eran confinantes de los Omaguas y Aysuares, los reduxo á la fe católica y á vivir en Poblacion el célebre Misionero y Matemático de la Compañía de Jesus, Samuel Frit, el año de 1683.

BANTAN, Rocher de) Baxo ó Isote de Peña de la Costa del Sur de la Nueva Escocia, entre los Cabos Negro y de Sable.

BANTRY ó Braintree, Ciudad pequeña del Condado de Suffolck, en la Nueva Inglaterra, donde hay una escuela pública.

BAQUERIA, Del mar) territorio de la Provincia y Capitanía del Rey, en el Brasil y Pais de los Indios Guanoas.

Tiene el mismo nombre otro territorio dilatado de la Provincia y Gobierno del Paraguay, entre los rios Alboapioni y Yucas.

BAR, Rio pequeño de la Nueva Escocia, corre al S, y sale al mar en la Bahía de Fundy.

BARA, Pueblo de la Provincia y Gobierno de Ven-

BA

nezuela, en el Reyno de Tierra Firme, situado en la costa del mar, cerca del rio Guaique.

BARACOA, Ciudad de la Isla de Cuba; tiene un mediano Puerto en la costa septentrional.

Tiene el mismo nombre un Puerto de las Misiones que tienen los Padres Carmelitas Portugueses, en el Pais de las Amazonas, situado á las orillas del rio Negro.

BARADERO, San Francisco Regis del) Pueblo de la Provincia y Gobierno de Mainas, en el Reyno de Quito, uno de los de las Misiones que tenían los Regulares de la Compañía.

Tiene el mismo nombre, con la advocacion de Santiago, otro Pueblo de la Provincia y Gobierno de Buenos Ayres, situado al Poniente de su Capital, poco distante del rio.

Una ensenada de la costa del Brasil, en la Capitanía del Rey, entre la laguna de los Difuntos, y la isleta de Castillos Chicos.

BARADEROS, Puerto de la costa de la Provincia y Gobierno de Yucatan, cerca del rio de Champoton.

Tiene el mismo nombre una Bahía en la costa del N de la cabeza del O de la Isla de Santo Domingo, en la parte que poseen los Fran-

Tom. I.

BA

ceses entre el Bec de Marsouvin y el Petit Trou.

BARAGUA, Pueblo de la Provincia y Gobierno de Venezuela, en el Reyno de Tierra Firme, situado á la orilla del Rio Tucuyo, y al N de la Ciudad de Bariquisimeto.

BARANO, Pueblo de la Provincia y Gobierno de Cartagena, en el Reyno de Tierra Firme, situado á la orilla de un arroyo que sale de la Ciencga de Turbaco á el mar.

BARAONA, Pueblo de la Provincia y Gobierno de Quixos y Macas, en el Reyno de Quito.

BARARUA, Pueblo de los Portugueses, en la Provincia y Pais de las Amazonas, situado á la orilla del rio Negro.

BARBA, Punta de) Cabo de la costa de Tierra Firme, en la Provincia y Gobierno de Santiago de Veragua, en la mar del Sur, una de las que forman la ensenada de la Soledad.

BARBACOA, Isla de la mar del N, en la Provincia y Gobierno del Darien, situada dentro del golfo del mismo nombre, cerca de la costa y en frente de la boca del rio del Chocó.

Tiene el mismo nombre una punta de tierra en la costa de la Provincia y Gobierno de Cartagena entre la

Dd

bo.

boca de Matuna , y la Isla de Barú.

Un Pueblo de la Isla de Santo Domingo, situado en la cabeza del E , á orilla de la ensenada de su nombre.

BARBACOAS , Ciudad de la Provincia y Gobierno de Esmeraldas , en el Reyno de Quito, situada entre los Rios de Pati y de Guaxi , cerca de la Costa del mar del Sur: llámase tambienuestra Señora del Puerto, del Nuevo Toledo, en un terreno cálido y muy húmedo; las casas , aunque de madera y de unas cañas que llaman Guaduas , cubiertas de ojas grandes y secas en lugar de tejas , son muy cómodas y de buena construccion: sus habitantes son dóciles , amables y corteses , y de un genio singular: hay en ella muchas familias ilustres que tienen ricas minas de oro , trabajadas por negros esclavos; es de la mejor calidad , y se lleva á acuñar á la casa de moneda de Popayan: los víveres y ropas para vestirse , son muy caros , porque se llevan de Pasto , Popayan , Villa de Ibarra y de Quito. Se gobierna por un Teniente de Gobernador y dos Alcaldes , que se eligen cada año; hay en ella un Oficial Real , y un Comisario de la Inquisicion: y en lo Eclesiástico por un Vica-

rio , que pertenece al Obispado de Quito; el primero que entró en estas montañas á convertir la nacion de los Barbacoas , de que han quedado muy pocos , fué el Padre Lucas de la Cueva , de la extinguida Compañía , el año de 1640; tiene 4 Pueblos dependientes de ella , y está entre el rio Huachi al O , y el de Telembi al N E , en 1 grado , 44 min. de lat. aust.

Tiene el mismo nombre un Pueblo de la Provincia y Gobierno de Venezuela , situado al S de la Ciudad de Caroa , á la cabecera del rio Tucuyo.

Una ensenada de la costa del N de la Isla de Santo Domingo , formada por el cabo del Frances Viejo , y el de Samaná , es muy grande y capaz.

Otro Pueblo de la Provincia y Gobierno de Venezuela , á la orilla de la laguna de Maracaibo.

BARBADA , Isla de la mar del N , una de las Antillas menores , situada al N de la de San Vicente , y al S de la Martinica; tiene 8 leguas de largo y 5 de ancho , y es de la figura de un óvalo. La descubrió el Caballero Guillermo Curteen, Ingles , el año de 1625 , en el Reynado de Jacobo I. de Inglaterra , que volvia de Pernambuco , en el Brasil, y fué arrojado allí por una tem-

tempe
conoc
taba t
de B
que en
camp
ricia
blada
no ter
yerba
es bu
mostr
tablec
gleses
adema
para
ron en
dades
disfor
por lo
duccio
sin qu
la emp
estable
lor de
á qui
huyena
de Imp
noticia
en pro
el Cor
fué aur
de mo
pues ,
habitar
númer
el Rey
esta C
de 167
Negro
400 e
á 100
mercio

BA

rio, que pertenece al Obis-
pado de Quito; el primero
que entró en estas montañas
á convertir la nacion de los
Barbaeoas, de que han que-
dado muy pocos, fué el Pa-
dre Lucas de la Cueva, de
la extinguida Compañía, el
año de 1640; tiene 4 Pueblos
dependientes de ella, y está
entre el rio Huachi al O, y el
de Telembi al N E, en 1
grado, 44 min. de lat. aust.

Tiene el mismo nombre
un Pueblo de la Provincia y
Gobierno de Venezuela, si-
tuado al S de la Ciudad de
Caroa, á la cabecera del rio
Tucuyo.

Una ensenada de la costa
del N de la Isla de Santo
Domingo, formada por el
cabo del Frances Viejo, y el
de Samaná, es muy grande y
capaz.

Otro Pueblo de la Provin-
cia y Gobierno de Venezue-
la, á la orilla de la laguna
de Maracaibo.

BARBADADA, Isla de la
mar del N, una de las Anti-
lles menores, situada al N
de la de San Vicente, y al
S de la Martinica; tiene 8
leguas de largo y 5 de an-
cho, y es de la figura de un
óvalo. La descubrió el Ca-
ballero Guillermo Curteen,
Ingles, el año de 1625, en
el Reynado de Jacobo I. de
Inglaterra, que volvia de
Pernambuco, en el Brasil,
y fué arrojado allí por una
tem-

BA

tempestad, y baxando á re-
conocerla hallaron que es-
taba tan excesivamente llena
de Bosques; no creyeron
que en ella hubiese llano, ni
campanía, y desierta sin apa-
riencias de haber estado po-
blada, ni aun de Salvages,
no tenia pastos, frutos, ni
yerba; pero como el clima
es bueno y el terreno de-
mostraba ser fértil, se es-
tablecieron allí algunos In-
gleses de poco caudal, que
ademas del sumo trabajo,
para desmontarla padecie-
ron extraordinarias necesi-
dades y fatigas en cortar los
disformes árboles que tenia;
por lo qual las primeras pro-
ducciones fueron muy pocas,
sin que por esto abandonase
la empresa de aquel nuevo
establecimiento el noble va-
lor de sus primeros Colonos,
á quienes siguiéron otros
huyendo de las revoluciones
de Inglaterra; con cuyas
noticias la concedió el Rey
en propiedad á su favorito
el Conde de Carlisle, y se
fué aumentando y poblando,
de modo, que 20 años des-
pues, el de 1650, tenia 500
habitantes Blancos y mayor
número de Negros esclavos:
el Rey creó 13 varones en
esta Colonia, que el año
de 1676 tenia mas de 1000
Negros, empleando mas de
400 embarcaciones de 50
á 100 Toneladas, en su co-
mercio de azúcar riquísima

BA

211

añil, algodón, gengibre y
otros frutos: el aumento de
las otras Islas y Colonias in-
glesas hizo declinar el ex-
traordinario auge de esta,
á que se agregó un terrible
contagio que padeció el año
de 1692 y continuó por al-
gunos años: es muy fuerte
por naturaleza, rodeada to-
da de rocas, que la hacen
inaccesible por barlovento:
á sotavento tiene muy bue-
nas ensenadas, y toda la
costa defendida por una lí-
nea de fortines: el Pais tie-
ne la mas hermosa vista, al-
ternando los valles y las mon-
tañas, cultivado en todas
partes lleno de plantaciones
de cañas de azúcar, naran-
jas, limones, cidras, limas,
guavas, papas, aloes y otras
muchas frutas deliciosas, á
que acompañan las casas dis-
persas y las habitaciones:
uno de los principales ramos
de comercio es el aguardien-
te rom, que se estima por
el mejor: abunda mucho de
pescado y aves: tiene muchas
cuevas ó cabernas, algunas
tan profundas, que pueden
contener 500 hombres, y
sirven de asilo á los Negros
fugitivos de sus amos: el
temperamento es muy cál-
ido, especialmente en los
ocho meses de verano, y el
calor sería intolerable, sino
fuese por el viento briza,
que empieza al salir el sol,
y dura mientras está este so-

bre el Horizonte; solo tiene un río llamado Tuigh, cuya agua está cubierta de un líquido como aceite, de que se sirven para las lámparas: se divide la Isla en 11 Bailiages, que contienen 14 Iglesias y Capillas: la Capital es la Ciudad de San Miguel: long. 218 40, lat. 13 20.

BARBARA, (Santa) Pueblo de Indios de las Misiones que tiene la Religión de Santo Domingo, en la jurisdicción de la Villa de San Cristóbal, en el Nuevo Reyno de Granada: tendrá 100 Indios: es de temperamento cálido, y está á la orilla del río Apure.

Tiene el mismo nombre otro Pueblo de la Alcaldía mayor de Coautitlan, en Nueva España, anexo del Curato de su Capital: tiene 218 familias de Indios, y está poco mas de un cuarto de legua de aquel.

Otro de la cabecera de Tenalzingo, y Alcaldía mayor de Marinalco, en el mismo Reyno; es de temperamento frío y húmedo, habitado de nueve familias de Españoles y Mestizos y 69 de Indios, dedicados á hacer pulque, sembrar algunas semillas y frutas de aquella region: tiene inmediata una hacienda, en que viven 10 familias de Españoles y 13 de Indios; dista poco mas de dos leguas al Poniente

de su cabecera.

Otro de la cabecera de Ahuacatlan y Alcaldía mayor de Zacatlan, en el mismo Reyno, está una legua de su cabecera.

Otro de la cabecera y Alcaldía mayor de Cholula, en el mismo Reyno; tiene 36 familias de Indios y está un cuarto de legua al N de su Capital.

Otro de la Provincia y Corregimiento de Angaraes, en el Perú.

Otro de la Provincia y Corregimiento de Barba-coas, en el Reyno de Quito.

Otro de las Misiones que tenían los Regulares de la Compañía, en la Provincia de Tepeguana y Reyno de la Nueva Vizcaya, situado á las orillas del río Florido; está 6 leguas al S del Pueblo y Presidio del Valle de San Bartolomé.

Otro de la Isla de Curazao, situado en la costa del N, frente de la de Tierra Firme, y cerca de su extremidad al E.

Otra en la misma Isla, situado en la costa opuesta del S.

Otro de las Misiones que tenían los Regulares de la Compañía, en la Provincia y Gobierno de Mainas, del Reyno de Quito y País de los Indios Ardas.

Otro de las Misiones que tenían los mismos Regulares

de la
noco
cion
los r
el añ
O
Gobi
tuada
riba.
Otr
Provi
Reyno
situad
el S E
Otr
Barce
Cuma
Tierra
que ti
Religi
San F
siones
la Ser
miento
Otro
bierno
en el
no de
dado
Conde
Jeseph
ronel
retaro.
Una
Laxa,
situada
Biobio
ra, co
mo no
los Inc
sidente
zas, C
que la

BA

de su cabecera.

Otro de la cabecera de Ahuacatlan y Alcaldía mayor de Zacatlan, en el mismo Reyno, está una legua de su cabecera.

Otro de la cabecera y Alcaldía mayor de Cholula, en el mismo Reyno; tiene 36 familias de Indios y está un quarto de legua al N de su Capital.

Otro de la Provincia y Corregimiento de Angaraes, en el Perú.

Otro de la Provincia y Corregimiento de Barba-coas, en el Reyno de Quito.

Otro de las Misiones que tenían los Regulares de la Compañía, en la Provincia de Tepeguana y Reyno de la Nueva Vizcaya, situado á las orillas del rio Florido; está 6 leguas al S del Pueblo y Presidio del Valle de San Bartolomé.

Otro de la Isla de Cura-zao, situado en la costa del N, frente de la de Tierra Firme, y cerca de su extre-midad al E.

Otra en la misma Isla, si-tuado en la costa opuesta del S.

Otro de las Misiones que tenían los Regulares de la Compañía, en la Provincia y Gobierno de Mainas, del Reyno de Quito y Pais de los Indios Ardas.

Otro de las Misiones que tenían los mismos Regulares de

BA

de la Compañía, en el Ori-noco, es de Indios de la na-cion Saruca, fundado entre los rios Sinaruco y Meta, el año de 1739.

Otro de la Provincia y Gobierno de Maracaibo, si-tuado á la Orilla del rio Pa-riba.

Otro real de minas de la Provincia de Tepeguana y Reyno de Nueva Vizcaya, situado con inmediacion por el S E del Parral.

Otro de la Provincia de Barcelona y Gobierno de Cumaná, en el Reyno de Tierra Firme, uno de los que tienen á su cuidado los Religiosos Observantes de San Francisco, de las Mi-siones del Piritú, situado en la Serranía á la orilla y naci-miento del rio Unare.

Otro de la Provincia y Go-bierno de la Sierra Gorda, en el Seno Mexicano y Rey-no de Nueva España, fun-dado el año de 1750 por el Conde de Sierra Gorda Don Joseph de Escandon, Co-ronel de Milicias de Que-retaro.

Una Villa de la Isla de la Laxa, en el Reyno de Chile, situada á la orilla del rio Biobio, cerca de su cabeca-ra, con un Fuerte del mis-mo nombre, para contener los Indios: la fundó el Pre-sidente Don Joseph de Ro-zas, Conde de Poblaciones, que la llamó así en obsequio

BA

213

de la Reyna Doña María Bárbara de Portugal, que reynaba entonces.

Otra Villa de la Provincia y Gobierno de Valparaiso, en el mismo Reyno de Chile al E de la Capital.

Un canal en el estrecho de Magallanes, con que se co-munica á la mar del sur des-de la Isla de Luis el grande a la parte occidental de la tierra del fuego.

Un fuerte de la Provincia y Gobierno del Tucuman.

Otro Fuerte en la Provin-cia y Gobierno de la Gua-yana del Reyno de Tierra Firme, situado á la orilla del Orinoco.

BARBE, Sante) Isla pe-queña de la costa del E, de la de Terranova, delante de la Bahía Verte.

Tiene el mismo nombre una Bahía en la costa del O de la misma Isla de Ter-ranova, á la entrada del es-trecho de Belle Isle, por la parte del golfo de San Lorenzo.

BARBON, Villa de la Provincia y Gobierno de la Guayana, en el Reyno de Tierra Firme.

BARBOSA, Isla de la costa de Tierra Firme, en el Gobierno de Maracaybo y Provincia de Venezuela, es de figura de un triangulo, y está situada delante de la boca de la laguna de Ma-racaybo.

BAR-

BARBUDA, Isla de la mar del N, una de las Antillas pequeñas que poseen los Ingleses, situada al N de la Antigua ó Antego: tiene 5 leguas de largo, y es de un terreno fértil, abundante de ganado y frutas, y particularmente de cocos, que son allí muy exquisitos; produce tambien algodón, pimienta, tabaco, añil, gengibre y cañas de azúcar, y sin embargo de estos frutos, y de muchas maderas exquisitas, yervas y raíces que tiene, sacaban muy poca utilidad de ella los Ingleses, por las frecuentes incursiones que experimenta de los Indios Caribes que los destruyen: se cria en esta Isla la yerva vergonzosa, que en tocándola se marchita; abunda de diferentes especies de culebras, y entre ellas hay unas amarillas y encarnadas con la cabeza chata, cuyo veneno es tan activo, que si muerde á alguno y no se acude con mucha prontitud al remedio, muere el paciente ántes de dos horas; está 12 leguas al N E de la Antigua, y 24 al N N E de la de San Cristóbal, pertenece á la familia de Codrington, á quien rinde mas de 500 libras esterlinas al año; abunda de ganado de cerda, cabrio y aves, en cuya cria se ocupan los naturales, que se-

rán 1200, y lo venden en las demas Islas: lat. 17 ½.

BARBUDO, Pueblo del Nuevo Reyno de Granada, fundado por Francisco Henriquez, á orilla del rio de la Magdalena, el año de 1541, en la Provincia de los Malebucyes; fué Poblacion grande y rica por las minas de oro que tiene en su inmediacion y hoy no se trabajan, por lo qual ha venido á suma miseria y decadencia.

BARBUDOS, Nacion bárbara de Indios que habitan en los bosques, al S del rio Marañon y al E del Guallaga: son enemigos de los Aguanos y de los Cocamas; pero hoy estan unidos la mayor parte, y reducidos á Poblacion por los Misioneros Jesuitas de Mainas.

BARBURES, Nacion bárbara del Nuevo Reyno de Granada, que habitan las selvas inmediatas á la Ciudad de Pamplona: son descendientes de los Chitareros; pero han quedado muy pocos y no están bien conocidos.

BARBUE, Rio de la Nueva Francia ó Canadá, nace de una laguna, corre al O, entre los de Raisin y de Marameg, y entra en el lago Michigan.

BARCA, Pueblo de la Provincia y Corregimiento de Paria, en el Perú, anexo del Curato de Toledo.

BAR-

BA
 yor de
 licia
 de M
 que t
 bre,
 de nu
 Españ
 latos,
 inmed
 pobla
 das d
 crias
 menon
 fértil
 cercan
 Guada
 ta 25 l
 260 20
 BA
 cia de
 ná, un
 compe
 O con
 el E o
 por el
 co, c
 Guaya
 mira a
 la que
 de Par
 Marta
 vincia
 baxa,
 ganado
 á dista
 espald
 los dil
 dos de
 con lo
 hasta e
 arenale
 yerva,

BA

ran 1200, y lo venden en las demas Islas: lat. 17 1/2.

BARBUDO, Pueblo del Nuevo Reyno de Granada, fundado por Francisco Henriquez, á orilla del rio de la Magdalena, el año de 1541, en la Provincia de los Malebucyes; fué Poblacion grande y rica por las minas de oro que tiene en su inmediacion y hoy no se trabajan, por lo qual ha venido á suma miseria y decadencia.

BARBUDOS, Nacion bárbara de Indios que habitan en los bosques, al S del rio Marañon y al E del Guallaga: son enemigos de los Aguanos y de los Cocamas; pero hoy estan unidos la mayor parte, y reducidos á Poblacion por los Misioneros Jesuitas de Mainas.

BARBURES, Nacion bárbara del Nuevo Reyno de Granada, que habitan las selvas inmediatas á la Ciudad de Pamplona: son descendientes de los Chitareros; pero han quedado muy pocos y no están bien conocidos.

BARBUE, Rio de la Nueva Francia ó Canadá, nace de una laguna, corre al O, entre los de Raisin y de Marameg, y entra en el lago Michigan.

BARCA, Pueblo de la Provincia y Corregimiento de Paria, en el Perú, anexo del Curato de Toledo.

BAR-

BA

BARCAS, Alcaldía mayor del Reyno de Nueva Galicia, pero del Obispado de Mechoacan: su Capital que tiene el mismo nombre, es un lugar grande, de numeroso vecindario de Españoles, Mestizos y Mulatos, particularmente en sus inmediaciones, que estan pobladas de muchas haciendas de campo, labores y crias de ganado mayor y menor; es muy ameno y fértil, porque pasa por sus cercanias el rio grande de Guadalupe, de donde dista 25 leguas al E S E: long. 26o 20', lat. 20 45'.

BARCELONA, Provincia del Gobierno de Cumaná, una de las tres que le componen: confina por el O con la de Cumaná, por el E con la de Caracas, y por el S con el rio Orinoco, que la divide de la Guayana; todo el frente que mira al N es una serranía, de la que empieza en la Punta de Paria, y sigue hasta Santa Marta; pero en esta Provincia es mas angosta y mas baxa, aunque inútil para ganados, ni cultivo alguno: á distancia de 9 leguas, y á espaldas de esta, empiezan los dilatados llanos llamados de su nombre, y siguen con los de Caracas al Sur hasta el Orinoco, pero son arenales que no producen yerba, y sin embargo tienen

BA

215

muchísimo ganado, por la que se cria á las orillas de los rios, y parece mucho cuando escasean las aguas: el temperamento es lo mismo que el de Cumaná; pero no tan mal sano: produce solo maiz, yucas, plátanos y demas frutos que en aquella; pero con escasez: su principal utilidad consiste en los ganados, salando y secando la carne que llaman tasajo, y extraen para las Islas de la Margarita, Trinidad y otras partes, y de los cueros embarcan como una tercera parte para las de Santo Domingo y Puertorico, y el resto los extraen los Olandeses, calculando que matan cada año de 8 á 9 reses: su costa abunda de pescado; pero no tanto, ni de tan buen gusto como la de Cumaná; hay en ella quatro salinas pequeñas de que se abastecen, sin mas trabajo que amontonar la sal. Los principales rios que tiene son el de Barcelona y el de Unare, que ambos corren al N: abunda mucho en toda la Provincia una especie de palma, semejante á la de los dátiles que llaman moriche, y cada una produce un arroyo de agua, y juntas muchas un rio de bastante caudal, por un magnetismo averiguado que tiene esta planta para absorber las hume-

me.

medades de la tierra. Contiene esta Provincia 18 Pueblos ademas de su Capital, que tiene el mismo nombre.

Fundada el año de 1634 por Don Juan de Urpin en un llano, á las orillas del rio de su nombre, distante media legua del mar: su terreno es pantanoso, que por no estar empedrada la hace tan incómoda en el Invierno por las aguas, como en el Verano por el polvo que se levanta á poco viento que haga: es Ciudad abierta y sin fortificacion alguna, pequeña, compuesta de 500 vecinos, que son dueños de 150 haciendas cortas, algunas de ellas de cacao, situadas en el valle de Cupira, de la de Caracas, de donde no les es permitido extraer los frutos; las demas son de ganado mayor, en que se cuentan mas de 400 cabezas, que bastarian á enriquecer otro Pais donde no valieran tan poco, pues una res solo cuesta dos pesos y medio, si es en dinero efectivo la paga, y quatro si es en efectos, esto es causa de la pobreza del Pais, sin embargo de ser sus vecinos los mas aplicados al trabajo de toda la Provincia: tiene ademas de la Iglesia Parroquial, que no está acabada, otra con un Hospicio para los Religiosos Franciscos de

las Misiones del Piritú: está 12 leguas de la Capital Cumaná, que por tierra son 20 á causa de la aspereza y fragosidad de los caminos.

Un rio de la misma Provincia y Reyno; nace en lo mas alto de la serranía de Cumaná, y recogiendo las aguas de otros menores que baxan de la Mesa de Guanispas, sigue su curso N S, y á orillas de la Ciudad de su nombre sale al mar; en el Invierno suele traer fuertes avenidas, y en el Verano le quedan suficientes aguas para navegar una balandra; pero ni en uno ni otro tiempo pueden entrar mas que lanchas, porque no permite paso para otras embarcaciones la barra que tiene á la entrada.

BARCELLAS, ó San Cayetano, Ciudad de la Provincia y Pais de las Amazonas, en la parte que poseen los Portugueses, está á la orilla del caudaloso rio Negro, frente de la segunda barranca de Varaca, que es uno de los brazos por donde le entra el rio Paraviñanas ó de Parime.

BARCO, Peña del) Punta de la costa del Sur, en la cabeza del O de la Isla de Santo Domingo, en el territorio de los Franceses, entre la ensenada del Judío y la de los Collados.

BARECIES, Nacion bár-

bara,
llas de
no mu
los Xa

BA
renzo
risdico
San G
Tunja
de Gr
Curato
paró
tempe
no, pe
tes ay
azucar
arroz
este g
algodo
comer
ser: n
orilla
lo, d
de Sa

BA
de la
de Cu
Tierra
dio de
corre
en la
noco
vios,

Tie
una P
ra de
y Gob
que fo
pal d
de la

BA
Gobie
funda
Tor

BA

las Misiones del Piritú : está 12 leguas de la Capital Cumaná , que por tierra son 20 á causa de la aspereza y fragosidad de los caminos.

Un río de la misma Provincia y Reyno ; nace en lo mas alto de la serranía de Cumaná , y recogiendo las aguas de otros menores que baxan de la Mesa de Guanmpas , sigue su curso N S , y á orillas de la Ciudad de su nombre sale al mar : en el Invierno suele traer fuertes avenidas , y en el Verano le quedan suficientes aguas para navegar una balandra ; pero ni en uno ni otro tiempo pueden entrar mas que lanchas , porque no permite paso para otras embarcaciones la barra que tiene á la entrada.

BARCELLAS, ó San Cayetano , Ciudad de la Provincia y País de las Amazonas , en la parte que poseen los Portugueses , está á la orilla del caudaloso río Negro , frente de la segunda barranca de Varaca , que es uno de los brazos por donde le entra el río Paraviñanas ó de Parime.

BARCO, Peña del) Punta de la costa del Sur , en la cabeza del O de la Isla de Santo Domingo , en el territorio de los Franceses , entre la ensenada del Judío y la de los Collados.

BARCIES, Nacion bárbara.

BA

bara , inmediata á las orillas del río Paraguay al E , no muy distante del lago de los Xareves.

BARICHARA, San Lorenzo de) Pueblo de la jurisdiccion de la Villa de San Gil y Corregimiento de Tunja , en el Nuevo Reyno de Granada ; fué anexo del Curato de aquella , y se separó el año de 1761 : es de temperamento cálido y sano , pero muy sujeto á fuertes ayres : produce cañas de azúcar , algodón , plátanos , arroz y bastante tabaco ; de este género y de texidos de algodón hacen el principal comercio sus vecinos , que ser: n 700 : está quasi á la orilla del río del Mochuelo , dos leguas de la Villa de San Gil.

BARIMA , Río pequeño de la Provincia y Gobierno de Cumaná , en el Reyno de Tierra Firme , nace en medio de la sierra de Imataca , corre al N , y sale al mar en la misma boca del Orinoco , que llaman de Navíos , por ser la mayor.

Tiene el mismo nombre una Punta ó Lengua de tierra de la misma Provincia y Gobierno , y es una de las que forman la boca principal del río Orinoco ; es la de la parte izquierda.

BARINAS, Ciudad del Gobierno de Maracaibo , fundada el año de 1576 por

Tom. I.

BA

217

Juan Varela , á la orilla y nacimiento del río de Santo Domingo ; es célebre por el tabaco que produce , y se estima como el mejor ; es de temperamento sumamente cálido , pero fértil con extremo : abunda de tabaco y de cacao , que uno y otro conducen á Maracaibo y á Caracas , y este vale á 20 pesos la carga : tiene infinito ganado bacuno . pues en muchos hatos ó haciendas hay de 30 á 400 cabezas , igual abundancia de yeguas , caballos y mulas de excelente calidad , mucha caña dulce , y para la fábrica de azúcares y aguardientes gran cantidad de trapiches : coge también mucho maíz , plátanos , yucas , uyamas , batatas , curas y ñames , que es una especie de raíz como la turma , y se cria naturalmente sin sembrarla , tan grande que pesan una arroba , y van cortando de ella para las comidas muchos dias sin romperse : de la yuca hacen cazave , que es el pan ordinario que comen ; en los llanos se dan con notable abundancia piñas , sandías que llaman p. tillas , melones , anonas , tucuraguas muy olorosas que causan calenturas , y plátanos de muchas especies : en las montañas hay cacahuatales silvestres , que producen sin sembrar-

El

los,

los , cuyo grano es menudo , y del mismo modo las limas y las naranjas ; dilatadas montañas de maderas exquisitas , unas de suave olor y resinas aromáticas , otras de especial dureza para la labor , como cedros , granadillos morados y negros , guayacanes amarillos , llamados allí cañaguete , muchas yervas , frutas y raíces medicinales : la esponjilla es una fruta que puesta en agua por un credo es eficazísima purga , la pasalla raíz , la zarzaparrilla ; tiene este territorio muchos rios navegables , y en ellos abundancia de excelentes peces , bagres , tortugas , morrocoyes , manatíes y caymanes ; la Iglesia Parroquial es buena , pero la Ciudad reducida como su vecindario , que se compone de 300 vecinos , que han intentado mudar la poblacion á bastante distancia de esta y lo tienen empezado : en su jurisdiccion , y la de la Villa de Pedraza , hay 8 Pueblos de Misiones ó reduccion de Indios , que están al cuidado de los Religiosos Capuchinos : sin embargo de todas las ventajas referidas padece una plaga intolerable de mosquitos de varias especies , arañas , cuculebras , garrapatas , y otros muchos insectos nocivos y molestos , no siendolo ménos su excesivo calor : está

16 leguas al E de Mérida.

Tiene el mismo nombre con el aditamento de Nueva otra Ciudad de la misma Provincia y Gobierno , fundada á la orilla del rio de Santo Domingo , como la otra , pero mas abaxo de ella.

BARIQUISIMETO , ó Nueva Segovia , Ciudad de la Provincia y Gobierno de Venezuela , en el Reyno de Tierra Firme , fundada el año de 1552 por el Capitan Juan de Villegas , á las orillas del rio Buria , con nombre de Nueva Segovia , por la inmedlacion de las minas de oro que se encontraron en el valle de Nirua , al E del Tucuyo ; pero su mal temperamento y escasez de todo lo necesario , hizo que el Gobernador Villasinda la mudase dos leguas del Tucuyo , de donde la trasladó segunda vez Pablo Collado entre los rios Turbio y Claro , y tercera vez adonde permanece hoy el Gobernador Manzanedo en unas llanuras altas y limpias , fértil de todas las frutas de Castilla , y de muy buen trigo que cogen en el valle de Quibon , cuya tierra sumamente calurosa refrescan regándola con el agua de una quebrada que baxa de la serania en que se ocupan por las noches sus naturales : tiene una muy buena Iglesia

Par-

Parro
ra un
esigie
do , á
devo
Relig
co : e
por h
ella a
re ,
cruel
tria
Villa
de C
ta 15
80 al
311
B
na de
le , y
mien
Pueb
nom
B
la C
Gobi
el Re
una
boca
sale
B
blo c
Acac
rio S
B
Bern
teril
la ti
de la
rez
Olan
del C
el añ

BA

16 leguas al E de Mérida.

Tiene el mismo nombre con el aditamento de Nueva otra Ciudad de la misma Provincia y Gobierno, fundada á la orilla del rio de Santo Domingo, como la otra, pero mas abaxo de ella.

BARQUISIMETO, ó Nueva Segovia, Ciudad de la Provincia y Gobierno de Venezuela, en el Reyno de Tierra Firme, fundada el año de 1552 por el Capitan Juan de Villegas, á las orillas del rio Buria, con nombre de Nueva Segovia, por la inmedlacion de las minas de oro que se encontraron en el valle de Nirua, al E del Tucuyo; pero su mal temperamento y escasez de todo lo necesario, hizo que el Gobernador Villasinda la mudase dos leguas del Tucuyo, de donde la trasladó segunda vez Pablo Collado entre los rios Turbio y Claro, y tercera vez adonde permanece hoy el Gobernador Manzanedo en unas llanuras altas y limpias, fértil de todas las frutas de Castilla, y de muy buen trigo que cogen en el valle de Quibon, cuya tierra sumamente calurosa refrescan regándola con el agua de una quebrada que baxa de la serranía en que se ocupan por las noches sus naturales: tiene una muy buena Iglesia Par-

BA

roquial, en que se venera una devota y milagrosa esfigie de Christo Crucificado, á quien tienen singular devocion, y un Convento de Religiosos de San Francisco: es célebre esta Ciudad por haber dado muerte en ella al tirano Lope de Aguirre, que terminó aqui sus crueldades; y por ser Patria de Don Fr. Gaspar de Villaroel, sabio Arzobispo de Charcas, en el Perú: está 150 leguas de Santa Fe, 80 al S E de Coro: long. 311 50, lat. 7 35.

BARLOVENTO, Laguna de) en el Reyno de Chile, y Provincia y Corregimiento de Copiapo, entre el Pueblo y Morro de este nombre.

BARMA, Punta de) en la Costa de la Provincia y Gobierno de Cumaná, en el Reyno de Tierra Firme, una de las que forman las bocas del Orinoco, y la que sale mas de la mar.

BARNABE, San) Pueblo de la Nueva Escocia ó Acadia, situado á orilla del rio San Lorenzo.

BARNAVELDT, ó S. Bernardo, Isla pequeña, estéril é inhabitada, al S de la tierra del fuego, y al N de la Isla de Diego Ramirez; la descubrieron los Olandeses baxo la conducta del Capitan Enrique Brun, el año de 1616, y fabricá-

BA

219

ron un fuerte pequeño que abandonaron luego: está en 56 grad. 49 minut. de latit. aust.

BARNEGAT, CII ó Vlejo, Isla de la costa de Nueva Jersey, entre la de Beaca, y el Puerto de Little Egg, ó pequeño huevo.

BARNSTABLE, Bahía de) grande y hermosa de la Nueva Inglaterra, en la Colonia y Provincia de Massachusetts, que da nombre á un Condado y Ciudad Capital de él, situada á la extremidad del N, cerca del cabo y orilla del rio Hovenas.

BARNVEL, Fuerte de la Carolina Septentrional, distante 20 millas al N O del Nuevo Bem, en el Condado de Craven.

BARQUE, Rio pequeño de la Provincia y Gobierno de la Lusiana, corre al S O, entre los de Sioux y Sureau, y entra en el de Missouri.

Tiene el mismo nombre una Ensenada de la Isla de Guadalupe, en la costa del O, entre los rios de Pottel y de Petit Village.

Otra Ensenada de la misma Isla, distinta que la antecedente, en la costa del Sur, frente de la Isla de Marigalante, entre los dos Diamantes, y la puerta de los Castillos.

BARRA, Pueblo de la

Be 2 Pro-

Provincia y Gobierno de Maracaibo, en el Reyno de Tierra Firme, en la Isla Pajara, á la embocadura de la gran laguna.

BARRAGAN, Pueblo de la Provincia y Gobierno de Buenos Ayres, en el Perú, situado en la Ensenada de su nombre, á la boca del rio de la Plata.

Tiene el mismo nombre un rio pequeño de la misma Provincia y Gobierno, corre ácia el N, y entra en el de la Plata, formando una Ensenada ó Puerto que sirve de abrigo á las embarcaciones, y para avisar de las que llegan hay en ella una vigia ó guardia.

BARRAGUAN, Monte muy alto de la Provincia y Gobierno de la Guayana ó Nueva Andalucía, está á la orilla del Orinoco, junto al Pueblo que tenían los Misioneros Regulares de la Compañía de San Joseph de Otomacos, dicen que este cerro dió nombre antiguamente al Orinoco.

BARRANCA de Mateo, Pueblo de la Provincia y Gobierno de Santa Marta, en el Reyno de Tierra Firme, fundado á las orillas del rio grande de la Magdalena: es el embarcadero por donde se hace todo el comercio del Nuevo Reyno de Granada: está 30 leg. N E de Cartagena, 20 de Santa

Magta y 6 del mar: long. 306, lat. 11.

Tiene el mismo nombre otro Pueblo de la Provincia y Corregimiento de Chancay, en el Perú.

Otro barranca nueva en la Provincia y Gobierno de Cartagena, situado cerca de la orilla del mar, á la vanda del Sur.

Otro barranca vieja en la misma Provincia y Gobierno, situado muy cerca del antecedente, entre él y el del Yucal.

Otro Barranca del Rey, en la misma Provincia y Gobierno, á la orilla del rio de la Magdalena, donde tiene un Puerto y embarcadero de mucho tráfico para el Nuevo Reyno de Granada.

Otro tambien de la misma Provincia y Gobierno, situado en el camino que baxa al rio de la Magdalena.

Un rio de la Provincia y Corregimiento de Chancay, en el Perú, nace en la de Caxatambo, y sale al mar junto al Pueblo de Pativilca.

BARRANCO, Pueblo de la Provincia y Capitanía del rio grande, en el Brasil, situado á la orilla del rio Caxabatang.

BARRANQUILLA, Pueblo de la Provincia y Gobierno de Cartagena, en el Reyno de Tierra Firme, situa-

bierno de
l Reyno de
la Isla Pa-
adura de la

N, Pueblo
y Gobierno
s, en el Pe-
la Enseña-
e, á la bo-
Plata.

mo nombre
de la mis-
y Gobierno,
, y entra en
e, formando
Puerto que
o á las em-
para avisar
n hay en ella
ardía.

AN, Monje
Provincia y
Guayana ó
ca, está á la
inoco, junto
enian los Mi-
alares de la
an Joseph de
cen que este
bre antigua-
oco.

A de Mateo,
Provincia y
Santa Marta,
e Tierra Fir-
á las orillas
de la Magda-
barcadero por
e todo el co-
ve Reyno de
a 30 leg. N E
20 de Santa

Marta y 6 del mar: long. 306,
lat. 11.

Tiene el mismo nombre
otro Pueblo de la Provincia
y Corregimiento de Chan-
cay, en el Perú.

Otro barranca nueva en la
Provincia y Gobierno de
Cartagena, situado cerca de
la orilla del mar, á la van-
da del Sur.

Otro barranca vieja en la
misma Provincia y Gobier-
no, situado muy cerca del
antecedente, entre él y el
del Yucal.

Otro Barranca del Rey,
en la misma Provincia y
Gobierno, á la orilla del
rio de la Magdalena, don-
de tiene un Puerto y embar-
cadero de mucho tráfico pa-
ra el Nuevo Reyno de Gra-
nada.

Otro tambien de la mis-
ma Provincia y Gobierno,
situado en el camino que
baxa al rio de la Magdalena.

Un rio de la Provincia y
Corregimiento de Chancay,
en el Perú, nace en la de
Caxatambo, y sale al mar
junto al Pueblo de Pati-
vilca.

BARRANCO, Pueblo de
la Provincia y Capitanía del
rio grande, en el Brasil, si-
tuado á la orilla del rio Ca-
xabatang.

BARRANQUILLA, Pue-
blo de la Provincia y Go-
bierno de Cartagena, en el
Reyno de Tierra Firme, si-
tua-

tuado á la orilla del rio de
la Magdalena.

Otro hay con la advoca-
cion de San Nicolas, en la
misma Provincia y Go-
bierno.

BARRAZO, Valle de) de
la Provincia y Corregimien-
to de Coquimbo, en el Rey-
no de Chile, á orilla del rio
Limary.

BARRERAS, Cabo de
las) en la Costa que media
entre el rio de la Plata, y
el estrecho de Magallanes,
entre la Bahía de San Julian
y el Puerto de Santa Cruz,
en 50 gr. de lat. al S.

Tiene el mismo nombre
un Pueblo de la Provincia
y Capitanía del rio Jeneiro,
en el Brasil, situado en la
costa, entre los rios Irutiba
y Tapoana.

BARREROS, rio de la
Provincia y Capitanía del
Espiritu Santo, en el Bra-
sil, es pequeño, nace cerca
de la Costa, corre al E y sa-
le al mar entre la Isla de Ti-
burgo ó Tiburon y la Isla
del Reposo.

BARRETEROS, San Si-
mon de los) Pueblo de la
Alcaldía mayor y real de
Minas de Temascaltepec, en
Nueva España; tiene 49 fa-
milias de Indios, que son
los que trabajan en las minas
con el exercicio de las barre-
tas: es anexo del Curato de
su Capital, y en su inme-
diacion, se hallan dos ha-

ciendas de labor con 11 fa-
milias de Españoles y Mes-
tizos: está una legua al O
de su cabecera.

BARRETO, Pueblo de
la Provincia y Gobierno del
Tucuman, situado á la ori-
lla del rio Dulce.

Otro Pueblo hay de la
Provincia y Capitanía de
Paraiba con el mismo nom-
bre, en el Reyno del Bra-
sil, á orilla del rio Aracay.

BARROSA, Laguna de
la Provincia y Gobierno del
Tucuman, en la jurisdic-
cion de la Ciudad de Cór-
dova, junto á los lagos de
los Porongos.

BARTHOLO, Pueblo de
la Provincia y Corregimien-
to de Porco, en el Perú, 8
leguas de Potosí.

Otro Pueblo del mismo
nombre hay en la Provincia
y Corregimiento de Cuenca,
en el Reyno de Quito, está
á las orillas del rio Paute,
cerca de su nacimiento en
su distrito, á la parte del O:
tiene una hacienda llamada
la Borma.

BARTHOLOME, San)
Pueblo de la Cabecera y
Alcaldía mayor de Toluca,
en Nueva España, tiene 89
familias de Indios, y dista
poco al S de su Cabecera.

Tiene el mismo nombre
otro Pueblo de la Cabecera
y Alcaldía mayor de Tepea-
ca, en el mismo Reyno, dis-
tante 5 leguas de su Capital
Otro.

Otro de la Cabecera de Huatuzca, y Alcaldía mayor de Córdoba, en el mismo Reyno, tiene 66 familias de Indios, y está 12 leguas al N N E de su Capital.

Otro de la Cabecera de Toxtepec, y Alcaldía mayor de Tecali, en el mismo Reyno, tiene 54 familias de Indios.

Otro de la Cabecera de Taximara, y Alcaldía mayor de Maravatio, en el mismo Reyno, y del Obispado de Mechoacan: tiene 115 familias de Indios, y está 3 leguas al S de su Cabecera.

Otro de la Cabecera del Rincon, y Alcaldía mayor de Maravatio, en el mismo Reyno, y Obispado de Mechoacan, al Oriente de su Cabecera.

Otro de las Misiones que tenían los Regulares de la Compañía, en la Provincia y Gobierno de Mainas del Reyno de Quito, á la orilla del rio Napo.

Otro de la Provincia y Gobierno de Antioquia, en el Nuevo Reyno de Granada, á la orilla del rio grande de la Magdalena.

Otro de la Provincia y Corregimiento de Tunja, en el mismo Reyno.

Otro de la Provincia y Alcaldía mayor de Zacapula, en el Reyno de Goatemala.

Una Isla de la mar del N

que es una de las Antillas, habitada de los Franceses que se establecieron en ella el año de 1648: tiene 8 leguas de circunferencia, es muy fértil de azúcar, algodón, tabaco, cazave y añil; está al S de la de San Martín, y al N de la de San Christóbal: los árboles de mas estimacion son: el de Jabon ó Aloes, el Cañebac, el Canapia, de que extraen una goma reputada por excelente catártico, el Parotani, cuyas ramas crecen ácia abaxo, y vuelven á subir de modo que forman una defensa inaccesible: la costa está llena de otros que llaman árbol del mar, cuyas ramas se enredan unas con otras: se cria en esta Isla la estrella del mar, y la abeja del mar, y mucha variedad de páxaros, y una especie de piedra de cal que llevan á las otras Is-las: hoy la poseen los Ingleses, desde que dos Piratas de esta nacion la tomaron el año de 1746: long. 315, lat. 19.

Un Pueblo con el sobrenombre de valle de) Presidio de la Provincia de Tepeguana y Reyno de Nueva Vizcaya, en que reside un Capitan, un Teniente, un Alférez y 27 Soldados; su situacion es en un ameno valle que le da el nombre, habitado de mas de 500 fami-

milia-
tizos
dueño
gues
el ber
van y
mente
y en
zas, á
rica y
de qu
y en
danci
nienc
guam
ban
extor
troci
fieles
haber
se go
siego
27
U
Gob
el N
da,
Corp
y vo
el d
G
y G
nace
entr
cara
U
cia
Tla
mar
el a
de s
de l

BA

que es una de las Antillas, habitada de los Franceses que se establecieron en ella el año de 1648: tiene 8 leguas de circunferencia, es muy fértil de azúcar, algodón, tabaco, cazave y añil; está al S de la de San Martín, y al N de la de San Christóbal: los árboles de mas estimacion son: el de Jabon ó Aloes, el Caieback, el Canapia, de que extraen una goma reputada por excelente catártico, el Parotani, cuyas ramas crecen acá abaxo, y vuelven á subir de modo que forman una defensa inaccesible: la costa está llena de otros que llaman árbol del mar, cuyas ramas se enredan unas con otras: se cria en esta Isla la estrella del mar, y la abeja del mar, y mucha variedad de pájaros, y una especie de piedra de cal que llevan á las otras Islas: hoy la poseen los Ingleses, desde que dos Piratas de esta nacion la tomaron el año de 1746: long. 315, lat. 19.

Un Pueblo con el sobrenombre de valle de) Presidio de la Provincia de Tepeguana y Reyno de Nueva Vizcaya, en que reside un Capitan, un Teniente, un Alferéz y 27 Soldados: su situacion es en un ameno valle que le da el nombre, habitado de mas de 500 fami-

BA

mias de Españoles, Mezizos y Mulatos labradores, dueños de grandes y pingües haciendas, donde con el beneficio del riego cultivan y siembran crecidas sementeras de trigo, maiz, &c. y en las huertas, hortalizas, árboles frutales de América y de Castilla, y viñas, de que hacen mucho vino; y en otras haciendas abundancia de ganado mayor y menor, y de cerda: antiguamente se experimentaban en este valle continuas extorsiones, muertes y latrocinios de los Indios Infieles Cocoyomes; pero por haberse extinguido estos ya se goza tranquilidad y sosiego: long. 261 53, lat. 27 15.

Un rio de la Provincia y Gobierno de Antioquia, en el Nuevo Reyno de Granada, nace cerca del valle de Corpus Christi, corre al N, y volviendo al E entra en el de la Magdalena.

Otro rio de la Provincia y Gobierno de Venczuela, nace en la de Cumaná, y entra en la laguna de Caicara.

Un Monte de la Provincia y Alcaldía mayor de Tlaxcala, en Nueva España.

Una Isla grande de la mar del Sur, descubierta el año de 1525 por Alfonso de Salazar, está en 14 grad. de lat. al N, y 158 de long.

BA 223

oriental del meridiano de Paris.

BARTRAN, Puerto de la costa del Sur de la Isla de Terranova, entre las dos Bahias du Desespoir y de Fortune.

BARU, San Bernardo de) Isla grande de la mar del N, en la Provincia y Gobierno de Cartagena y Reyno de Tierra Firme, forma una ensenada que sirve de abrigo á los tratantes extrangeros, por la comodidad del Puerto é inmediatecion á Cartagena: está poblada, y abunda de yervas y frutas que llevan á esta Ciudad; el agua es poca y salobre: reside en ella un Párroco y un Teniente de Gobernador.

BARUCO, Sierras de) Cordillera de montes muy altos y escarpados de la Isla de Santo Domingo, en la costa del S, en una gran lengra de tierra ó punta, que sale al mar á este rumbo.

BAS-CHATEAU, Pueblo de los Ingleses, en la Provincia y Colonia de Nueva Yorck, situado á la orilla del rio Schoharie.

BASILIO, San) Pueblo de la Provincia y Gobierno de Cartagena, en el Reyno de Tierra Firme, situado en las montañas del Partido de Maria, cerca del caño del Dique, es uno de

de las Poblaciones nuevas que fundó el año de 1776 el Gobernador Don Juan Pimienta.

BASOCHUCA, Pueblo y real de minas de la Provincia y Gobierno de la Sonora, en Nueva España.

BASON, Rio pequeño de la tierra ó Pais del Labrador, corre al S, y sale al rio de San Lorenzo.

BASQUE, Bahía de) en la costa del N de la Isla Real ó de cabo Breton, entre la de Idiat y el rio Saumon.

BASQUES, Rio de) en la Provincia y Gobierno de Costa-rica, en el Reyno de Goatemala, nace cerca de la costa del mar del N, corre al O, y sale al mar entre los de Anzuélos y de Matina.

BASSETERRE, Fort de la) Castillo de la Isla de Guadalupe, situado en la costa del O, á orilla de la ensenada del Gallion, y del rio de Herbes.

BASSEUILLE, Pueblo de la Provincia y Colonia de la Carolina septentrional, situado á la orilla del rio Chio.

BASTIMENTOS, Puerto que forman unas Islas de la costa del Reyno de Tierra Firme, al lado del de Portovelo, que sirve de abrigo á las embarcaciones extrangeras que ha en el tra-

to ilícito: estan muy inmediatas á la costa, de donde solo distan 500 pasos; son dos grandes y una pequeña, que mas bien merece el nombre de escollo: no estan habitadas porque son estériles; pero suelen servir de refugio á las embarcaciones, como sucedió al Almirante Ingles Hossier con su esquadra, y á los Corsarios en tiempo de guerra, por el buen fondo que tiene el canal que hay entre ellas y la costa, cubiertas de altos árboles: estan en 9 grad. 13 min. 17 segund. de lat. aust.

BASUILLE, Ciudad de la Isla Española ó de Santo Domingo, en la parte que poseen los Franceses, tiene un Puerto cómodo y capaz.

BAT, Pueblo de la Provincia y Colonia de la Carolina septentrional, en el Partido y á la orilla del rio Pamticoe.

BATA CAO, Pueblo de la Provincia y Gobierno de Mérida, en el Nuevo Reyno, situado en el camino que baxa á Maracaibo.

BATACOSA, Pueblo de las Misiones que tenían los Regulares de la Compañía, en la Provincia de Cinaloa, en Nueva España.

BATAND, Cabo) en la Costa del Sur de la Isla de Terranova, extremidad que

que mira
Kazé.

BATA
de la Isla
vanda del
lamente p
nes menor
guridad ha
todiada de
se envia d
donde dis
un camino
que costeo
comercio
dad, todo
bols de l

BATCH
queña de
San Loren
del Labra
de Anticos
Santo Gen
ta de Esqu

BATEC
Gobierno y
Pamplona
Reyno de
do tambier
gustias, y
ios Locos:
un hondo,
templado,
abundante
car, maiz,
nos, y mo
y otras fru
sia se ven
de la Mad
tada en lie
dicion que
grosamente
tivo es muy
te Pueblo

Tom. I.

BA

ilícito : estan muy inmediatas á la costa , de donde solo distan 500 pasos ; son los grandes y una pequeña , que mas bien merece el nombre de escollo : no estan habitadas porque son escériles ; pero suelen servir de refugio á las embarcaciones , como sucedió al Almirante Ingles Hossier con su escuadra , y á los Corsarios en tiempo de guerra , por el buen fondo que tiene el canal que hay entre ellas y la costa , cubiertas de altos árboles : estan en grad. 13 min. 17 segund. de lat. aust.

BASUILLE , Ciudad de la Isla Española ó de Santo Domingo , en la parte que poseen los Franceses , tiene un Puerto cómodo y capaz.

BAT , Pueblo de la Provincia y Colonia de la Carolina septentrional , en el Partido y á la orilla del rio Pamticoe.

BATACAO , Pueblo de la Provincia y Gobierno de Mérida , en el Nuevo Reyno , situado en el camino que baxa á Maracaibo.

BATACOSA , Pueblo de las Misiones que tenían los Regulares de la Compañía , en la Provincia de Cinaloa , en Nueva España.

BATAND , Cabo en la Costa del Sur de la Isla de Terranova , extremidad que

BA

que mira al O junto al de Razé.

BATAUANO , Puerto de la Isla de Cuba , á la vanda del Sur , cómodo solamente para embarcaciones menores , para cuya seguridad hay una batería custodiada de una guardia que se envia de la Habana , de donde dista 14 leguas , de un camino llano y hermoso , que costeó la Compañía del comercio de aquella Ciudad , todo cubierto de árboles de limones.

BATCHOUEN , Isla pequeña de la costa del rio San Lorenzo , en el Pais del Labrador , frente de la de Anticosti , y entre la de Santo Genievieve , y la Punta de Esquixmaux.

BATECA , Pueblo del Gobierno y jurisdiccion de Pamplona , en el Nuevo Reyno de Granada , llamado tambien valle de las Angustias , y comunmente de los Locos : su situacion es en un hondo , entre peñas , Pais templado , ameno y fértil , abundante de cañas de azúcar , maiz , algodón , plátanos , y montes de naranjas y otras frutas : en su Iglesia se venera una Imagen de la Madre de Dios , pintada en lienzo , que es tradicion que se renovó milagrosamente ; por cuyo motivo es muy frecuentado este Pueblo de peregrinos y

Tom. I.

BA

225

devotos , que tienen particular devocion á esta esfigie : está 12 leguas al Oriente de Pamplona ; pero se rodea cerca de la mitad por la aspereza del camino , que se acorta por el atajo de una peña.

BATEPITO , Pueblo de la Provincia y Gobierno de la Sonora , en Nueva España.

BATEQUI , Pueblo de la Provincia y Gobierno de la Sonora , en Nueva España , situado á la orilla de la Costa del Golfo de California ó mar roxo de Cortes , enfrente de la Isla grande del Angel de la Guarda.

BATEROS , Pueblo de la Provincia y Gobierno de Antioquia , en el Nuevo Reyno de Granada , situado entre dos montañas.

BATH , Condado de la Provincia y Colonia de la Carolina Meridional.

BATHTOVNN , Pueblo pequeño del Condado de Craven , en la Carolina Septentrional , situado á la orilla del rio Pantejo , en 35 grad. 30 min. de lat. sept. y 76 10 de long. occid.

BATISCAN , Rio de la Nueva Francia ó Canadá , nace del lago de Sante Croix , en el Pais de los Indios Algonovins , corre al S , y entra en el rio de San Lorenzo.

BATOPILAS , Provincia

Ff cia

cla y Alcaldía mayor de Nueva España.

BATOPILAES, Pueblo de la Provincia y Gobierno de Nueva Vizcaya, en la Nueva España.

BATSO, Pueblo de los Ingleses en la Isla de Barbada de la jurisdicción de la Ciudad de Bridgetown.

BATUBA, Río de la Provincia y Capitanía de Marañón, en el Brasil.

BATUCO, Pueblo de la Provincia y Gobierno de la Sonora, en Nueva España.

BAURES, Río de la Provincia y Gobierno de Moxos, en el Reyno de Quito: nace al O del cerro de Tiririco, corre muchas leguas al N, y torciendo un poco ácia el N NO entra muy caudaloso en el de Itenes, en la mitad de su curso forma una laguna.

BAURIGAME, Pueblo de las Misiones que tenían los Regulares de la Compañía, en la Provincia de Topia, del Reyno de Nueva Vizcaya.

BAUROS, Nación bárbara, y antiguamente antropófaga de la Provincia de Moxos, al E N E de Santa Cruz de la Sierra, en unas grandes llanuras, que tienen los ríos Guazimiri al E y Iraibi al O: son muy fértiles pero por la grande humedad mal sanas. Descu-

bió estos Indios el Padre Cipriano Barrera, de la Compañía, el año de 1701, en que perdió la vida á manos de aquellos Infieles, pero continuaron los Misioneros en su reduccion hasta el año de 1767.

BAURUM ó Bauruma, río de la Provincia y Gobierno de la Guayana; nace en la Serranía de Imataca, y sale al mar en la costa del E.

BAUYA, San Antonio Bucareli de la) Pueblo y Presidio de la Provincia de Coaguila, establecido por el Virrey de Nueva España; Don Antonio Bucareli, que le dió su nombre el año de 1776.

BAXA, (Punta) en la costa del S del estrecho de Magallanes á la entrada de la segunda angostura llamada de la Barranca de S. Simon.

BAXANES ó Baxanas) Puerto de la Isla de Cuba, en la costa del N, entre la Bahía de Xavara y el río de las Palmas.

BAZARACA, Pueblo de las Misiones que tenían los Regulares de la Compañía, en la Provincia y Gobierno de la Sonora, en Nueva España.

BE

BEACH, Isla pequeña de la Provincia y Colonia de la Nueva Jersey.

BEA-

BEA
la costa
Jamaica
cabo Y

BEA
la Prov
Nueva
y sale a
Annapo

BEA
Punta
Domingo
al mar
está 85
mingo
tud 17

Tien
un río d
bierno
al N de
baitar,
en la Gr

Una l
la costa
Santo D
de la pu

BEA
sierta de
que tom
Capitan
á ella el
gunos cr
las Malv
dio día
quasi: en
oriental
gallanes
leguas en
de lat. au

BEA
Michigan
Francia
de Grand

BEA
Michigan
Francia
de Grand

BEA
Michigan
Francia
de Grand

BEA
Michigan
Francia
de Grand

BA

brió estos Indios el Padre Cipriano Barrera, de la Compañía, el año de 1701, en que perdió la vida á manos de aquellos Infeles, pero continuaron los Misioneros en su reduccion hasta el año de 1767.

BAURUM, ó Bauruma, rio de la Provincia y Gobierno de la Guayana; nace en la Serranía de Imataca, y sale al mar en la costa del E.

BAUYA, San Antonio Bucareli de la) Pueblo y Presidio de la Provincia de Coaguila, establecido por el Virey de Nueva España; Don Antonio Bucareli, que le dió su nombre el año de 1776.

BAXA, Punta) en la costa del S del estrecho de Magallanes á la entrada de la segunda angostura llamada de la Barranca de S. Simon.

BAXANES ó Baxanas) Puerto de la Isla de Cuba, en la costa del N, entre la Bahía de Xavara y el rio de las Palmas.

BAZARACA, Pueblo de las Misiones que tenían los Regulares de la Compañía, en la Provincia y Gobierno de la Sonora, en Nueva España.

BE

BEACH, Isla pequeña de la Provincia y Colonia de la Nueva Jersey.

BEA-

BE

BEACON, Punta de) en la costa del S de la Isla de Jamaica, entre la punta ó cabo Yallah y Puerto Real.

BEAR, Rio pequeño de la Provincia y Colonia de la Nueva Escocia; corre al N, y sale al mar en el Puerto de Annapolis Real.

BEATA, Cabo de la) Punta de la Isla de Santo Domingo, que sale mucho al mar en la costa del sur; está 8 $\frac{1}{2}$ leguas de Santo Domingo: long. 300 4, latitud 17 30.

Tiene el mismo nombre un rio de la Provincia y Gobierno de Maracaibo: nace al N de la Ciudad de Gibraltar, corre al O y desagua en la Gran Laguna.

Una Isla pequeña junto á la costa del sur de la de Santo Domingo, en frente de la punta de su nombre.

BEAUCHESNE, Isla desierta del mar Magallánico, que tomó el nombre de un Capitan Frances, que llegó á ella el año de 1701: algunos creen que sea una de las Malvinas, yace al medio dia de la de Sabald, quasi enfrente de la boca oriental del estrecho de Magallanes, de quien dista 102 leguas en 52 grad. 32 min. de lat. aust.

BEAUER, Isla del lago Michigan, en la Nueva Francia ó Canadá, delante de Grand Bay.

BE

227

BEAUFORT, Ciudad de la Isla de Puerto Real, en el Condado de Granville, de la Provincia y Colonia de la Carolina, es pequeña, pero de muy hermosa situación, fértil y abundante, y la Ciudad mas comerciante de toda ella: tiene un buen fuerte, aunque no en el estado que debia: los Ingleses despues de la separacion de sus Colonias piensan hacerla Capital de esta Provincia por la comodidad de su Puerto, y ser mansion de sus esquadras: está 30 millas de Purrisburg, y 45 de Charlestoun, al S O.

Tiene el mismo nombre un Condado ó Partido de la Carolina septentrional.

Un Pueblo de la Carolina Meridional, en el Partido ó Condado de Carteret, situado en la costa.

Otro Pueblo de la Georgia, situado en una Isla á la boca del rio Consuhatche ó Puerto Real.

BEAUGENDRE, Rio de la Isla de Guadalupe, nace en las montañas del O de la Basse Terre, corre á aquel rumbo, y sale al mar entre el de Potél y la Ance de la Barque.

BEAUHARNOIS, Habra ó Puerto de la Nueva Francia ó Canadá, en el lago superior.

BEAUMONT, Pueblo de

Eft de

de la Nueva Francia ó Canadá , situado á la orilla del rio San Lorenzo , á 10 leguas de la Capital de Quebec.

BEAUSEJOUR , Pueblo y Fuerte de los Ingleses, en la Nueva Escocia , á la orilla de lo mas interior de la Bahía de Fundy.

BEBARA , San Antonio de) Pueblo de la Provincia y Gobierno del Chocó, en el Reyno de Tierra Firme, situado á la orilla del rio de su nombre.

Nace este en las sierras grandes de la misma Provincia, corre al O y entra en el de Atrato.

BECAUAS , Nacion bárbara que habita las selvas, al O del rio Aguarico ; es muy numerosa , y está en continua guerra con los Encabellados.

BECHAI , Rio pequeño de la Provincia y Gobierno del Paraguay , corre al S , y entra en el Uruguay , entre los de Igan y de Ibicuy.

BETANCOUR , Pueblo de la Nueva Francia ó Canadá , situado á orilla del rio San Lorenzo , cerca del lago de San Pierre.

BECOYA , Rio de la Provincia y Gobierno de Mainas , en el Reyno de Quito, corre casi N S , paralelo al de Camboya , y entra en el de Napo.

Tiene el mismo nombre

una Isla de la mar del Norte , y es una de las Antillas pequeñas , situada al N de la Granada.

BEDEC , Pueblo de la Isla de San Juan, en la Provincia y Colonia de la Nueva Escocia , situado en la costa del O , y estrecho que forma con aquella costa.

BEDFORD , Provincia y Condado de la Virginia.

Tiene el mismo nombre un Pueblo de la Isla larga, en la Nueva Inglaterra, situado á la parte del N , en la cabeza del O.

Otro Pueblo de Indios, en la Nueva Yorck , entre el rio Hudson , y los confines de la Provincia de Connecticut , cerca de la costa, y en el Condado de Westchestes.

BEEKE , Pueblo de la Isla de Barbada , en la Parroquia y distrito de San Jorge , cerca de la costa del E , y extremidad del sur de ella.

BEEBLE , Pueblo de la Isla de Barbada, en la Parroquia y distrito de San Jorge , situado en la costa del E.

BEFIEN , Pueblo de la Provincia y Corregimiento de Arica , en el Perú , anexo del Curato de Copta.

BEGA , Pueblo de la Provincia y Gobierno de Venezuela , en el Reyno de Tierra Firme , situado cerca de la costa , en el distrito

to de
dista 6

BE

Nueva

forma

de San

kouaik

Indios

BEJ

de la E

de Car

una Isla

rio Can

N O d

miti.

BEJU

queña ,

muy bu

Isla de

tempera

dante de

particula

de que

cha; pert

y Señor

ses de Sa

que reside

de donde

un cami

ameno.

BELA

en la Co

del Reyno

cerca de S

de hay un

y una atal

tocando

embarcaci

cubren.

BELEN

Provincia

de Carang

del Arzob

BE

una Isla de la mar del Norte, y es una de las Antillas pequeñas, situada al N de la Granada.

BEDEC, Pueblo de la Isla de San Juan, en la Provincia y Colonia de la Nueva Escocia, situado en la costa del O, y estrecho que forma con aquella costa.

BEDFORD, Provincia y Condado de la Virginia.

Tiene el mismo nombre un Pueblo de la Isla larga, en la Nueva Inglaterra, situado á la parte del N, en la cabeza del O.

Otro Pueblo de Indios, en la Nueva Yorck, entre el rio Hudson, y los confines de la Provincia de Connecticut, cerca de la costa, y en el Condado de Westchestes.

BEEKE, Pueblo de la Isla de Barbada, en la Parroquia y distrito de San Jorge, cerca de la costa del E, y extremidad del sur de ella.

BEEBLE, Pueblo de la Isla de Barbada, en la Parroquia y distrito de San Jorge, situado en la costa del E.

BEEIEN, Pueblo de la Provincia y Corregimiento de Arica, en el Perú, anexo del Curato de Copta.

BEGA, Pueblo de la Provincia y Gobierno de Venezuela, en el Reyno de Tierra Firme, situado cerca de la costa, en el distrito

BE

to de Caracas, de donde dista 6 leguas al S $\frac{1}{2}$ al S O.

BEGON, Lago de la Nueva Francia ó Canadá, se forma de los desagües del rio San Pedro, y del de Misakouaikane, en el Pais de los Indios Chemonchovanistes.

BEJEREQUE, Pueblo de la Provincia y Gobierno de Cartagena, situado en una Isla de las que forma el rio Cauca: está 4 leg. á el N N O de la Ciudad de Zimiti.

BEJUCAL, Ciudad pequeña, pero hermosa y de muy buena situacion de la Isla de Cuba; es de buen temperamento, fértil y abundante de frutos y ganados, particularmente de tabaco, de que coge una gran cosecha; pertenece al Mayorazgo y Señorío de los Marqueses de San Felipe y Santiago, que residen en la Havana, de donde dista 7 leguas de un camino llano y muy ameno.

BELADERO, Punta del en la Costa de Cartagena, del Reyno de Tierra Firme, cerca de Santa Marta, donde hay un fuerte pequeño, y una atalaya que da aviso tocando un caracol de las embarcaciones que se descubren.

BELEN, Pueblo de la Provincia y Corregimiento de Carangas, en el Perú, del Arzobispado de Char-

BE

229

cas, anexo del Curato del de Andamarca.

Otro hay del mismo nombre, en la Provincia y Corregimiento de Porco, tambien del Arzobispado de Charcas y Reyno del Perú: tiene un célebre Santuario, donde por Octubre concurre gran número de gentes á visitarlo.

Otro de la Provincia y Corregimiento de Lucanas, en el mismo Reyno, anexo del Curato de Cahuanca.

Otro de la Provincia y Corregimiento de Paria, en el mismo Reyno, anexo del Curato de Toledo.

Otro de la Provincia y Alcaldía mayor de Ostimuri, en Nueva España, situado á la boca del rio Hiaqui, en la Punta de Lobos, donde sale al mar en el golfo de California.

Otro de la Provincia y Corregimiento de Omasuyos, en el Perú, anexo del Curato de Achacache.

Una Villa con la advocacion de nuestra Señora, en la Provincia y Gobierno del Paraguay, á la orilla del rio de este nombre, y boca del de Ipaneguazu.

BELENO, Rio de la Provincia de Macas, en el Reyno de Quito, nace al pie del Páramo de Sangay: corre O E, y entra en el de Curaray, ó muda su nombre en este para salir á el

Na-

Napo, está en 1 grad. 39 min. de lat. aust.

BELLILE, Pueblo de la Provincia y Corregimiento de Chumbivilcas, en el Perú, situado á orilla del río Apurimac.

BELL, Punta de, en la costa del E de la Isla de Barbada, entre la de Conssets, y la Bahía de Baker.

Tiene el mismo nombre un Pueblo de la misma Isla, en la Parroquia y distrito de San Jorge.

BELLA, Poblacion) Pueblo de la Provincia y Capitanía de los Ilheos, en el Brasil, á la orilla del mar, y de un Puerto llamado tambien Bello, que forma la boca del río Dulce.

BELLACO, Arroyo) Río pequeño de la Provincia y Gobierno de Buenos Ayres, corre al O, y entra en el Uruguay, entre el arroyo Negro, y el de Santa Rosa.

BELLACON, Río pequeño de la Provincia y Capitanía del Rey, en el Brasil, corre al S, y entra en el de Jacuaron.

BELLAVISTA, San Joseph de) Pueblo de la Provincia y Corregimiento del Cercado, en el Perú, fundado cerca del mar, por el Conde de Superunda, Virrey del Reyno, el año de 1747, un quarto de legua de donde estuvo el Callao; tiene un buen Castillo llama-

do San Fernando, con suficiente guarnicion para defensa y seguridad de la Bahía, que está resguardada al S O por una Isla esteril, llamada San Lorenzo, donde dan fondo todas las embarcaciones de los Puertos meridionales de la América, y de los de Europas está á 2 leguas de Lima, en 12 grad. 4 min. de lat. aust.

Tiene el mismo nombre un río del Reyno del Brasil, corre al NN E, y entra en el de Tocantines por la vancia del O.

BELLCHASSE, Pueblo de la Nueva Francia ó Canadá, situado á orilla del río San Lorenzo, no distante de Quebec.

Tiene el mismo nombre un río de este País, nace al E de la Bahía de Saguinam, corre al S E haciendo muchos tornos, y entra en el lago Huron, en la boca por donde se comunica con el lago Erie.

BELLEAU, Puerto de) en el estrecho de Magallanes, y tercera angostura de él, llamada el Pasage.

BELLEISLE, Isla de la costa de la tierra del Labrador, situado entre esta y la Isla de Terranova, á la boca del estrecho de su nombre.

Este se forma por la costa del País del Labrador con la de Terranova, corre del

S O al N
Una Isla
Costa de
Terranova
Bahía de la

Otra Isla
E, en la
tinta de
tre las
rouge.

BELL
la Provincia
to de P
Perú, ar
Salamanc
deauyos o

BELLA
de la Pro
del Río J
sil, á la
las Muer

BELL
dillera de
no de Chl
rio de los
casi del N
de los In

desde el l
hasta el v

BELSA
la Nueva I
nace de di
el País de
nachoís, c
tre los de

Outardes,
San Lorenz
salida al m

BELSA
del País y
brador, sit
ta á la bo
de Belleisle

BE

madó San Fernando, con suficiente guarnición para defensa y seguridad de la Bahía, que está resguardada al S O por una Isla estéril, llamada San Lorenzo, donde están fondo todas las embarcaciones de los Puertos meridionales de la América, y de los de Europa; está a leguas de Lima, en 10 grad. 4 min. de lat. aust. Tiene el mismo nombre un río del Reyno del Brasil, corre al N N E, y entra en él de Tocantines por la vanguardia del O.

BELLCHASSE, Pueblo de la Nueva Francia ó Canadá, situado á orilla del río San Lorenzo, no distante de Quebec.

Tiene el mismo nombre un río de este País, nace al E de la Bahía de Saguinam; corre al S E haciendo muchos tornos, y entra en el lago Huron, en la boca por donde se comunica con el lago Erie.

BELLEAU, Puerto de) en el estrecho de Magallanes, y tercera angostura de él, llamada el Pasaje.

BELLEISLE, Isla de la costa de la tierra del Labrador, situado entre esta y la Isla de Terranova, á la boca del estrecho de su nombre.

Este se forma por la costa del País del Labrador con la de Terranova, corre del S

BE

S O al N E.

Una Isleta pequeña de la Costa del E de la Isla de Terranova, dentro de la Bahía de la Concepcion.

Otra Isla de la Costa del E, en la de Terranova, distinta de las anteriores, entre las de Grois y de Casrouge.

BELLINGA, Pueblo de la Provincia y Corregimiento de Parinacochas, en el Perú, anexo del Curato de Salamanca, en la de Condesuyos de Arequipa.

BELLO, Real) Pueblo de la Provincia y Capitanía del Río Jeneyro, en el Brasil, á la orilla del río de las Muertes.

BELLUDA, Sierra) Cordillera de montañas del Reyno de Chile, en el territorio de los Infieles, corre casi del N al S, en el País de los Indios Pehuenches, desde el Pueblo de Puren hasta el volcán de Callaqui.

BELSAMITE, Río de la Nueva Francia ó Canadá, nace de diferentes lagos, en el País de los Indios Papi-nachois, corre al S E, entre los de Missipinac y de Outardes, y sale al río de San Lorenzo, en su boca ó salida al mar.

BELSAMONT, Pueblo del País y tierra del Labrador, situado en la Costa, á la boca del estrecho de Belleisle.

BE

231

BELTRAN, Pueblo de la jurisdicción de Tocalmá, y Gobierno de Mariquita, en el Nuevo Reyno de Granada, situado á las orillas del Río Grande de la Magdalena, anexo del Curato de Ambolayma: es de temperamento muy cálido, con la pennisión de mosquitos, garrapatas y otros insectos, de corto vecindario, que será de 80 vecinos; solo produce cañas de azúcar, maiz, yucas y plátanos: está 14 leguas al S O de Santa Fe.

BENDISH, Pueblo de la Isla de Barbada, en el distrito de la Parroquia de San Felipe.

BENERISSA, Río de la Provincia y Gobierno de Quixos y Macas, en el Reyno de Quito, y del Partido de la segunda, corre del N N O al S S E, y entra en el de Santiago.

BENET, ó Baint) Villa de los Franceses, en la parte que poseen de la Isla de Santo Domingo, situada en la orilla del S del río de su nombre.

Este nace cerca de la misma costa del S, corre á este rumbo, y sale al mar entre el cabo de su nombre y la Punta del Moral.

El cabo citado está también en la misma costa del S, entre el río antecedente y el cabo de tres Latanniers.

BENI, Río grande y na-

ve-

vegable de la Provincia y Corregimiento del Cusco, en el Reyno del Perú, nace cerca del Pueblo de los Reyes, en la Cordillera, y corre E O hasta entrar en el de Ucayale: segun Cruz nace del rio Chuquiavo ó de la Paz, corre siempre al N recogiendo las aguas de otros muchos, con que entra caudalosisimo en el de Ucayale; llámase tambien de la Serpiente, y Mr. de Anville le nombra Amaru-mayu, por contextar con el Inca Garcilaso, que dice que el Inca Yupanqui hizo su exploracion al descubrir y conquistar la Provincia de Musu ó de los Moxos: en sus orillas hay muchas reducciones ó Pueblos de las Misiones de los Moxos.

BENITEZ, (Juan) Rio de la Provincia y Gobierno de Maracaibo, en el Reyno de Tierra Firme, nace en las montañas que hay entre la costa y la laguna de Maracaibo, corre al S, y entra en ella al lado de su boca ó entrada.

BENITO, (San) Pueblo del Corregimiento de la jurisdiccion de Velez, en el Nuevo Reyno: es de temperamento sano, pero cálido, produce los frutos de tal, tiene 200 vecinos y pocos ménos Indios, y por anexo de su Curato, una Capilla que llaman de las

Juntas, en que hay algun vecindario, aunque corto.

Tiene el mismo nombre otro Pueblo de la Provincia y Corregimiento de Cajamarca, en el Perú, anexo del Curato de Guzmanga.

Otro de la Provincia y Gobierno de Cartagena, en el Reyno de Tierra Firme, situado en el camino que baxa al rio de la Magdalena, entre este y la Ciudad de Cartagena.

Otra Villa hay con el sobrenombre de Abad, en la misma Provincia y Gobierno, situado cerca de uno de los brazos del rio Cauca.

Otro Pueblo de la Provincia y Capitanía de Fernambuco, en el Brasil, situado en la costa, entre el rio de Piratununga y el Puerto Calvo.

Otro de las Misiones que tenian los Regulares de la Compañía, en la Provincia de Cinaloa, en Nueva España.

Un rio del Reyno del Brasil, es pequeño, corre al N, y entra en el de Preto ó de la Palma, enfrente de la boca del rio Claro.

BENNETS, Rio pequeño de la Provincia y Colonia de Virginia, corre al S, y entra en el de Chovvan.

Tiene el mismo nombre una punta ó cabo de la costa, en la Provincia y Colonia de Mariland y Bahía de Chesapeak.

BE-

BE
la cost
Provin
Rey.

BE
mar de
tillas p
San Vi
tiene r
ferencia
nada,
los Ind
habitan
la de S
á la pes
duce ár
vestre,
pero car
da de v
insectos

BER

Juan de
de mina
trabajaro
la Provin
to de Pa
fueron d
y ricas d
nia 700 l
mediacio
los vestig
una Poble
pañoles.

Tiene
otro Pue
cia y Cor
chabamba
Reyno.

BERG
Costa del
ranova,
Golfo de

BERG

Tom. I.

BE

Juntas, en que hay algun vecindario, aunque corto.

Tiene el mismo nombre otro Pueblo de la Provincia y Corregimiento de Cajamarca, en el Perú, anexo del Curato de Guzmanga.

Otro de la Provincia y Gobierno de Cartagena, en el Reyno de Tierra Firme, situado en el camino que baxa al rio de la Magdalena, entre este y la Ciudad de Cartagena.

Otra Villa hay con el sobrenombre de Abad, en la misma Provincia y Gobierno, situado cerca de uno de los brazos del rio Cauca.

Otro Pueblo de la Provincia y Capitanía de Pernambuco, en el Brasil, situado en la costa, entre el rio de Piratununga y el Puerto Calvo.

Otro de las Misiones que tenian los Regulares de la Compañía, en la Provincia de Cinaloa, en Nueva España.

Un rio del Reyno del Brasil, es pequeño, corre al N, y entra en el de Preto ó de la Palma, enfrente de la boca del rio Claro.

BENNETS, Rio pequeño de la Provincia y Colonia de Virginia, corre al S, y entra en el de Chovvan.

Tiene el mismo nombre una punta ó cabo de la costa, en la Provincia y Colonia de Mariland y Bahía de Chesapeake.

BE-**BE**

BEPITANGA, Isla de la costa del Brasil, en la Provincia y Capitanía del Rey.

BEQUIA, Isla de la mar del N, una de las Antillas pequeñas, entre las de San Vicente y la Granada; tiene 12 leguas de circunferencia, y una buena enseada, que solo frecuentan los Indios Caribes que la habitan, y los Ingleses, de la de San Vicente, que van á la pesca de tortugas; produce árboles de algodón silvestre, y abunda de sandías; pero carece de agua, abunda de vivoras, culebras é insectos venenosos.

BERENGUELA, San Juan de) Pueblo y Asiento de minas de Plata que se trabajaron antiguamente en la Provincia y Corregimiento de Pacajes, en el Perú, fueron de las mas célebres y ricas de todo el Reyno: tenia 700 betas, y en sus inmediaciones hubo, segun los vestigios que se ven hoy, una Poblacion grande de Españoles.

Tiene el mismo nombre otro Pueblo de la Provincia y Corregimiento de Cochabamba, en el mismo Reyno.

BERGAUS, Isla de la Costa del S, de la de Terranova, á la entrada del Golfo de San Lorenzo.

BERGANTIN, Cerros Tom. I.

BE

233

del) Montañas de la Provincia de Barcelona, y Gobierno de Cumaná; corren casi del S al N por espacio de muchas leguas.

BERGEN, Ciudad y Condado de la Provincia y Colonia de la Nueva Jersey, sobre el rio Hudson, frente de la Nueva York: fué el primer parage en que se hicieron plantaciones: la mayor parte de sus habitantes son Holandeses.

BERITO, Rio pequeño de la Isla de Santo Domingo, nace cerca de la costa del N, en el valle de Inojuelo; corre al E y entra en el de Balala.

BERKLEI, Condado y Ciudad de la Carolina meridional, situada al N del Condado de Colleton, cerca de los rios Covvper y Ashley: al N tiene otro pequeño rio llamado Bovval, que por medio de una cala forma una Isla; enfrente de la costa hay otras llamadas de Casia y de Silliuvent, y entre esta y el rio Bovval, hay una cadena de montes llamados de arena. El rio VVanda baña la parte del N O de este Condado, y entra despues en el Covvper, uniéndose ambos con el Ashley, en Charlestovvn.

BERKS, Provincia y Condado de la Colonia de Pensilvania, uno de los que la componen.

Gg **BER-**

BERMEJA, La) Baxo de la Sonda de Campeche, cerca de la costa.

BERMEO, Pueblo de la Provincia y Corregimiento de Chichas y Tarija; en el Perú: es del Partido del primero, anexo del Curato de Tarija.

BERMUDA, Ciudad de la Provincia y Colonia de la Virginia.

Tiene el mismo nombre otro Pueblo de la misma Provincia y Colonia, en el Condado de Chesterfield.

BERMUDAS, Islas de la América Septentrional, en la mar del N., llamadas así porque las descubrió Juan Bermudez el año de 1522, son mas de 400, casi todas desiertas é inhabitadas: la mayor es San Jorge, que tiene 5 leguas de largo y una de ancho; por lo qual solo se hace mención de esta en singular: los Ingleses que la habitan, la llaman tambien de Summers, por el naufragio que padeció en ella recien descubierta el Caballero Jorge Summers; tiene diferentes Puercos y dos Castillos llamados Dovvre y VVarvich, pero tan rodeada de peñas y defendida por naturaleza, que apenas puede entrar en la rada un barco de 10 toneladas sin el socorro de práctica y con él entran las embarcaciones de mayor

porte: el temperamento es tan bueno, que casi todo el año es Primavera, manteniéndose siempre los árboles y los campos verdes; pero los relámpagos y los truenos quando hay tempestades, son terribles, como los uracanes, que los conocen con anticipacion sus naturales por el cerco de la luna: son tan fértiles que cogen 2 cosechas de frutos al año; producen ambar, perlas, cochinilla y muchas tortugas, cuya carne es muy deliciosa para los Ingleses, abunda de cerdos y de aves de diferentes especies; entre estas hay una que los naturales llaman crane, y es un páxaro marino, que anida en agujeros de la tierra: el clima es tan sano, que rara vez se ve morir allí ninguna persona que no sea de vejez: no háy tampoco en estas Islas ningun animal venenoso, y cria una especie de cedro distinto de los demas, de que hacen vergantines, paquebots y balandras, que tienen particular estimacion en toda la América, y es uno de los ramos de su comercio: los Ingleses se establecieron en ella el año de 1612, y formáron una Colonia, que aumentó el Capitan Turquer el de 1116, y fué el que plantó tabaco y trigo, y viendo el aumento, se enviáron poco despues otros

BE

La) Baxo Campeche, pueblo de regimien- Tarije, en partido del Curato Ciudad de onia de la o nombre la misma ia, en el terfield. Islas de entronal, llamadas descubrió el año de 400, casi inhabita- San Jorge, s de largo per lo qual ion de esta Ingleses la llaman mers, por padeció en ubierta el Summers; Puertos y mados Do- ch, pero eñas y de- leza, que trar en la e o tone- corro de entran las de mayor

porte: el temperamento es tan bueno, que casi todo el año es Primavera, manteniéndose siempre los árboles y los campos verdes; pero los relámpagos y los truenos quando hay tempestades, son terribles, como los uracanes, que los conocen con anticipacion sus naturales por el cerco de la luna: son tan fértiles que cogen 2 cosechas de frutos al año; producen ambar, perlas, cochinilla y muchas tortugas, cuya carne es muy deliciosa para los Ingleses, abunda de cerdos y de aves de diferentes especies; entre estas hay una que los naturales llaman crane, y es un páxaro marino, que anida en agujeros de la tierra: el clima es tan sano, que rara vez se ve morir allí ninguna persona que no sea de vejez: no hay tampoco en estas Islas ningun animal venenoso, y cria una especie de cedro distinto de los demas, de que hacen vergantines, paquebots y balandras, que tienen particular estimacion en toda la América, y es uno de los ramos de su comercio: los Ingleses se establecieron en ella el año de 1612, y formaron una Colonia, que aumentó el Capitan Turquer el de 1116, y fué el que plantó tabaco y trigo, y viendo el aumento, se enviaron poco despues otros

BE

otros 500 hombres con el Capitan Butier, que dividió la Isla en Condados y Parroquias, pero su mayor poblacion fué durante las guerras civiles de Inglaterra, que mucha nobleza pasó á la América y á esta Isla el célebre Poeta VValler, que hizo su descripcion en un bello poema Ingles: sus habitantes serán 58; ántes hacia un gran tráfico de una especie de sombreros que fabricaban, para las Señoras, de palmitas, que se estimaban mucho en todas partes, pero hoy ha decaído mucho: están en 37 gr. de lat. 400 leguas de la Isla Española, y 300 de la Carolina.

BERNA, Nevv) Pueblo de la Carolina Meridional, en el partido de Craven, á la orilla del rio Pampricoe ó Pantego, 37 gr. 7 min. de lat. sept. y 76 20 de long. occid. cerca de su salida al mar.

BERNABE, S.) Pueblo de la Provincia y Alcaldía mayor de Capanabastla, en el Reyno de Goatemala.

Tiene el mismo nombre otro de la Provincia y Corregimiento de Loxa, en el Reyno de Quito, situado á la falda de una montaña al O de su Capital.

Otro, que es una Aldea de la Provincia y Capitania del rio Geneiro, en el Brasil.

Una Bahía en la Costa de

BE

235

la Provincia de la California, detras del Cabo de San Lucas, y enfrente de la costa de Nueva España, es donde entran á tomar Puerto para refrescarse las embarcaciones que vienen de Filipinas.

Una punta en la costa del S del estrecho de Magallanes, la que mira al O de la Isla de Luis el Grande.

Una Isla pequeña del golfo de California ó mar rojo de Cortes, situada en lo mas interior de él, cerca de la Costa.

BERNALILLO, Rancho de) Pueblo pequeño que tiene la Religion de San Francisco, en el Nuevo México.

Tiene el mismo nombre un rio del mismo Reyno.

BERNARDINO, S.) Pueblo de las Misiones que tienen los Religiosos de San Francisco, en la Provincia de Taraumara, del Reyno de Nueva Vizcaya, distante 6 leguas al S del de San Andres.

Tiene el mismo nombre otro Pueblo de la Provincia de Barcelona y Gobierno de Cumaná, en el Reyno de Tierra Firme, situado al lado del del Pilar, y al S de la Ciudad de Barcelona.

Otro de la cabecera de Santa Isabel y Alcaldía mayor de Cholula, en Nueva España; tiene 40 familias de Indios y está 2 leg. al Occi-

Gg 2 den-

dente de su cabecera.

San BERNARDO, Abad) Pueblo de la Provincia y Gobierno de Cartagena, una de las nuevas poblaciones que fundó el año de 1776 D. Juan Pimienta, está cerca de la costa del mar, entre las puntas de piedras y de venados.

Otro de la Provincia y Gobierno de Nicaragua, en el Reyno de Goatemala, situado á orilla del Lago.

Otro con el sobrenombre de Arcos, en la Provincia y Gobierno de Buenos Ayres, á la orilla del rio Feliciano y boca por donde entra en el Paraná.

Una Bahía en la costa de la Provincia de Texas, en el seno ó golfo Mexicano.

Una punta en la costa de la Provincia y Gobierno de Cartagena, frente de las Islas del mismo nombre y forma una de las extremidades de la ensenada de Tolú.

Unas Islas de la mar del N en la Provincia y Gobierno de Cartagena, situadas entre la punta de este nombre, son muchas y están á la parte de afuera de la ensenada de Tolú; distante 5 leg. habitadas de algunas pobres familias, 9. gr. 48. min. de lat. aust.

BERERISSA, Rio de la Provincia de Quito, corre entre los bosques que habita la nación de los Xibaros del

N al S y entra en el de San Jacome por la vanda septentrional, en 4 gr. 20 min. de lat. aust.

BERRACOS, Punta de) en la costa del Sur de la Isla de Cuba, entre el Puerto de esta Ciudad y el de Guantánamo.

BERSCHOOR, Puerto de) en la costa del O del estrecho de Maire, en su entrada entre el cabo de San Vicente y el de San Diego.

BERTIE, Condado y Partido de la Provincia y Colonia de Virginia.

BERUICE, rio de la Provincia y Gobierno de la Guayana ó Nueva Andalucía, en la parte que poseen los Holandeses, y el único de este País, que la riega y fertiliza, y de que se aprovechan para los frutos que produce, y particularmente el algodón, nace en la sierra del Tumucuraque corre del S al N y sale al mar, donde tiene cerca de una legua de ancho: el terreno de sus orillas es bajo y cubierto de árboles; está dividida su entrada ó boca por una Isla que llaman los Holandeses Krabben en dos brazos; por el del E, solamente pueden entrar embarcaciones medianas, porque no tiene mas que dos y tres brazas de agua; despues de pasar la Isla referida, le entra el pequeño rio Cansé, y aumenta

ta su
zas,
ta el
tuado
ro le
son r
cion p
sus or
sas y
landes
entra
min.
Tien
Capita
landes
bre de
la bañ
donde
con su
Pobla
fabrica
mercio
azúcar
sublev
vos, p
siguier
BER
los Ing
cia de
las 4 q
va Ing
ca de l
Ciudad
BET
guna g
aguas c
del rio
chos ar
bien de
Tiene
un Puel
de la A
Fresnillo

BE

N al S y entra en el de San Jacome por la vanda septentrional, en 4 gr. 20 min. de lat. aust.

BERRACOS, Punta de) en la costa del Sur de la Isla de Cuba, entre el Puerto de esta Ciudad y el de Guantanamo.

BERSCHOOR, Puerto de) en la costa del O del estrecho de Maire, en su entrada entre el cabo de San Vicente y el de San Diego.

BERTIE, Condado y Partido de la Provincia y Colonia de Virginia.

BERUICE, rio de la Provincia y Gobierno de la Guayana ó Nueva Andalucía, en la parte que poseen los Holandeses, y el único de este Pais, que la riega y fertiliza, y de que se aprovechan para los frutos que produce, y particularmente el algodón, nace en la sierra del Tumucuraque corre del S al N y sale al mar, donde tiene cerca de una legua de ancho: el terreno de sus orillas es bajo y cubierto de árboles; está dividida su entrada ó boca por una Isla que llaman los Holandeses Krabben en dos brazos; por el del E, solamente pueden entrar embarcaciones medianas, porque no tiene mas que dos y tres brazas de agua; despues de pasar la Isla referida, le entra el pequeño rio Cansé, y aumenta

BE

ta su fondo hasta cinco brazas, y sigue navegable hasta el fuerte de Nassau, situado en la orilla Oriental á 10 leguas de su entrada y son mas de 20 de navegacion por los tornos que hace; sus orillas están llenas de casas y plantaciones de los Holandeses por mas de 30 leg. entra en el mar en 6 gr. 28 min. de lat. aust.

Tiene el mismo nombre la Capital de la Colonia Holandesa, que toma el nombre del rio antecedente que la baña: es una fortaleza, donde reside el Gobernador con suficiente guarnicion: la Poblacion es reducida y mal fabricada: su principal comercio es el algodón y el azúcar: el año de 1763 se subleváron los negros esclavos, pero se redugéron el siguiente de 1764.

BERVVICK, Ciudad de los Ingleses, en la Provincia de Continent, una de las 4 que componen la Nueva Inglaterra, situado cerca de la costa, al O de la Ciudad de York.

BETA, Cienega de) Laguna grande que forman las aguas del rio Cauca, las del rio Perico, y otros muchos arroyos: llámase tambien de la Raya.

Tiene el mismo nombre un Pueblo y Real de minas de la Alcaldía mayor del Fresnillo y Provincia de Za-

BE

237

catecas, en Nueva España: está 2 leguas del real de Zacatecas.

BETAS, Pueblo y real de minas del Nuevo Reyno de Granada, en el territorio del Gobierno de Pamplona, y jurisdiccion del Alcalde mayor de minas que reside en Bocaneme; las de este Pueblo han sido de las mas ricas y abundantes, ya estan quasi inutilizadas por la mucha profundidad que tienen, y ocasionan grandes gastos en su labor: el temperamento que se disfruta en él es muy frio.

Tiene el mismo nombre un Puerto de la Costa del Reyno de Chile, en el distrito de la Provincia y Corregimiento de Copiapo: está en 25 grad. 30 min. de latit.

BETANZI, Montañas de) en la Provincia y Gobierno de Cartaxena: corren N S, entre los rios del Sinú y de Cauca.

Tiene el mismo nombre un brazo del rio Sinú, en la misma Provincia y Gobierno, que no tiene salida, y forma un rebalzo ó laguna de aguas muy larga.

BETANZOS, Pueblo de la Provincia y Corregimiento de Asangaro, en el Perú, anexo del Curato del de Arapa.

BETAZA, Pueblo y Cabecera de la Alcaldía mayor

yor de Villalta , en Nueva España , es de temperamento cálido , y tiene 265 familias de Indios : está 4 leguas al S de su Capital : á distancia de 3 leguas hay otro Pueblo en que habitan 122 familias que se exercitan en el cultivo del maiz.

BETEITIVA, Pueblo de la Provincia y Corregimiento de Tunja , en el Nuevo Reyno de Granada , es de temperamento frío sin exceso , produce frutos de este clima , tiene 150 vecinos y muy pocos Indios : está 14 leguas al N de su Capital.

BETEO , Rio pequeño de la Provincia y Gobierno de Mérida , en el Nuevo Reyno de Granada : corre del O al E , y entra en el de Apute , poco despues de su nacimiento.

BETHE , San Luis de) Pueblo de la Provincia y Gobierno del Darien , en el Reyno de Tierra Firme , situado á la boca del rio de su nombre , y á orilla del de Atrato.

Rio de la misma Provincia y Gobierno : nace en las montañas del Chocó , corre E O , y entra en el de Atrato.

BETHLEM , Pueblo de la Provincia y Gobierno del Tucuman , y jurisdicción de la Ciudad de Rioxa , en el Reyno del Perú.

Tiene el mismo nombre

un valle de la misma Provincia y Gobierno , confinante con el Reyno de Chile.

Otro Pueblo de la Provincia y Partido de Catamarca , está 80 leguas de ella , y en su distrito tiene 4 Pueblecillos muy reducidos de Indios , ácia el valle de Calchaquí , y unas minas muy abundantes de sal.

Otro Pueblo de los Ingleses , en la Provincia y Colonia de Pensilvania , situado á la orilla del brazo del O , del rio Delavvare , cerca de su boca : es fertilísimo de pastos , y abundante de excelente manteca.

Otro Pueblo de las Misiones que tenian los Regulares de la Compañía , en la Provincia de Cinaloa , en Nueva España.

Otro Pueblo de la Provincia de Ostimuri , en el mismo Reyno de Nueva España.

BETOIES , Pueblo de Indios de esta Nacion , en el Nuevo Reyno de Granada , reducido y formado por los Regulares de la Compañía , á principios de este siglo , en 1717 , á orillas del Rio grande de Casanare , es muy numerosa , pero no pagan tributo alguno al Rey : produce trigo , maiz , y otros muchos frutos : está en los términos de la Provincia de Caracas , es

uno

uno
pone
está
gioso

B
distri
vinci
Mart
de G
de to
así d
Euro
nas d
bre y
ningu
escas
tá ca

B
de la
la par
O , y
Bahia
y el P

Tie
otro
cia ó
lagun
lago
bo y

Otr
Colom
re al
Ohio.

BE
los In
cia y C
sets ,
ponem
situad
lla del

Tie
otro F
y Col

BE

un valle de la misma Provincia y Gobierno, confinante con el Reyno de Chile.

Otro Pueblo de la Provincia y Partido de Cata-marca, está 80 leguas de ella, y en su distrito tiene 4 Pueblecillos muy reducidos de Indios, ácia el valle de Calchaquí, y unas minas muy abundantes de sal.

Otro Pueblo de los Ingleses, en la Provincia y Colonia de Pensilvania, situado á la orilla del brazo del O, del rio Delavware, cerca de su boca: es fértilísimo de pastos, y abundante de excelente manteca.

Otro Pueblo de las Misiones que tenían los Regulares de la Compañía, en la Provincia de Cinaloa, en Nueva España.

Otro Pueblo de la Provincia de Ostimuri, en el mismo Reyno de Nueva España.

BETOIES, Pueblo de Indios de esta Nación, en el Nuevo Reyno de Granada, reducido y formado por los Regulares de la Compañía, á principios de este siglo, en 1717, á orillas del Rio grande de Casanare, es muy numerosa, pero no pagan tributo alguno al Rey: produce trigo, maiz, y otros muchos frutos: está en los términos de la Provincia de Caracas, es uno

BE

uno de los 6 de que se compone esta Mision, que hoy está al cuidado de los Religiosos de Santo Domingo.

BETONA, Partido ó distrito pequeño de la Provincia y Gobierno de Santa Marta, en el Nuevo Reyno de Granada, es abundante de toda especie de frutos, así de America como de Europa, y no escasa de minas de oro finísimo, de cobre y de esmeraldas; pero ningunas se trabajan por la escasez de gente, pues está casi despoblado.

BEUER, Rio pequeño de la Isla de Terranova, en la parte del Sur, corre al O, y sale al mar entre la Bahía de Sant Genieveve, y el Port vieux á Choix.

Tiene el mismo nombre otro Rio de la Nueva Francia ó Canadá, nace de una laguna pequeña, al S del lago Erie, corre á este rumbo y sale al mar.

Otro de la Provincia y Colonia de Pensilvania, corre al S O, y entra en el Ohio.

BEUERLEI, Pueblo de los Ingleses, en la Provincia y Colonia de Massachusetts, una de las 4 que componen la Nueva Inglaterra, situado en la costa, á la orilla del Puerto de Cap Anne.

Tiene el mismo nombre otro Pueblo de la Provincia y Colonia de la Virginia,

BE

239

situado á orilla del pequeño rio del N, en el Condado de Albermarle.

BEXAR, S. Antonio de) Presidio y Pueblo Capital de la Provincia de las Texas, ó Nuevas Filipinas, es de temperamento templado, en que reside un Capitan, un Teniente y Alférez, con un Sargento, y 47 Soldados para contener los Indios Infieles: dista de la Monclova 122 leguas, y 360 al N N E de México: long. 274 5, lat. 30 5.

BEZANI, Pueblo y Presidio de la Provincia y Gobierno de la Sonora, situado á la Cabecera del rio de su nombre.

Este nace en la Primería alta, corre al S, y sale al mar en el Golfo de California.

BEZANT, Pueblo de los Ingleses, en la Isla de Barbada, del distrito y Parroquia de Santo Tomas.

BI

BIABOMA, Rio de la Provincia de Marañon, corre del E S E al O N O, en las selvas que hay al S del rio Marañon, y por su vanguardia oriental, entra en el Guallaga, en 8 grad. 36 min. de lat. aust.

BIBIRICE, Rio grande del Reyno del Brasil, en la Provincia y Capitanía de Per-

Pernambuco, corre de Poniente á Levante, y cerca de Olinda sale al mar, en 8 grad. 14 min. de latit. aust.

BIBLIAN, Pueblo de la Provincia y Corregimiento de Cuenca, en el Reyno de Quito, situado al N del Páramo de Burgay.

BIBORILLAS, Pueblo de las Misiones que tenían los Regulares de la Compañía, de la Provincia de Tepeguana, y Reyno de Nueva Vizcaya.

BIC, Río pequeño de la Nueva Escocia ó Acadia, corre al NO, y entra en el de San Lorenzo.

BICAN, Pueblo de la Provincia de Ostimuri, en Nueva España, situado á la orilla del río Hiaqui, entre los Pueblos de Potan y Torin.

BICHADAS, Río caudaloso de la Provincia y Gobierno de San Juan de los Llanos, en el Nuevo Reyno de Granada, nace en las serranías de Tunja, y despues de recoger en su dilatado curso las aguas de otros muchísimos ríos en aquellas dilatadas llanuras, entra en el Orinoco: sus orillas están habitadas de Indios Cáribes; en el siglo pasado establecieron en ellas sus Misiones los Regulares de la Compañía; pero las destruyeron aquellos Infie-

les, martirizando á los Padres Ignacio Fiol, Gaspar Bec, y Ignacio Thesbast, Francisco Figueroa, Francisco Castan y Vicente Loberzo, con el Capitan Don Lorenzo de Medina.

BICHE, Isleta pequeña de la mar del N, situada dentro de la Bahía del gran Cul de Sac, en la Isla de Guadalupe.

BICHES, Isla de) en la costa de la Guayana, y parte que poseen los Franceses, á la entrada del río Oyapoco.

BICHUQUEN, Río de la Provincia y Corregimiento de Itata, en el Reyno de Chile, entre el Puerto de la Navidad, y la punta de Tacopalma.

BIDAIE, Pueblo de la Provincia y Gobierno de Texas, situado en el País de los Indios Ceniz, á la orilla del río de la Trinidad.

BIDDEFORT, Pueblo de los Ingleses, en la Provincia de Continent, una de las 4 de la Nueva Inglaterra, situado á orilla del río Saco.

BIEQUE, Isla pequeña de la mar del N, una de las Lucayas, situada junto á la de Puertorico.

BIEZMES ó Algodon, Pueblo de la Provincia y Corregimiento de Caxamarquilla, en el Perú.

BILLICA, Pueblo de los In-

Ingl
la N
do c
Bost
BI
Prov
Lusia
ta, al
Paica
BI
de la
las Lu
te de
y de l
Bocad
hama,
go: es
sas, ar
de Ind
tas som
las em
de las
long.
BIN
Provin
Reyno
uno de
que tie
de San
á las o
producc
con mu
y cera.
BIN
Ingleses
bada de
trito de
BIOB
del reyn
la cordi
y entra
x leguas
Concepc
Tom. 1

BI

les, martirizando á los Padres Ignacio Fiol, Gaspar Bec, y Ignacio Thebast, Francisco Figueroa, Francisco Castan y Vicente Loberzo, con el Capitan Don Lorenzo de Medina.

BICHE, Isleta pequeña de la mar del N, situada dentro de la Bahía del gran Cul de Sac, en la Isla de Guadalupe.

BICHES, Isla de) en la costa de la Guayana, y parte que poseen los Franceses, á la entrada del rio Oyapoco.

BICHUQUEN, Rio de la Provincia y Corregimiento de Itata, en el Reyno de Chile, entre el Puerto de la Navidad, y la punta de Tacopalma.

BIDAIE, Pueblo de la Provincia y Gobierno de Texas, situado en el Pais de los Indios Ceniz, á la orilla del rio de la Trinidad.

BIDDEFORT, Pueblo de los Ingleses, en la Provincia de Continent, una de las 4 de la Nueva Inglaterra, situado á orilla del rio Saco.

BIEQUE, Isla pequeña de la mar del N, una de las Lucayas, situada junto á la de Puertorico.

BIEZMES ó Algodon, Pueblo de la Provincia y Corregimiento de Caxamarquilla, en el Perú.

BILICA, Pueblo de los In-

BI

Ingleses, en la Colonia de la Nueva Inglaterra, situado cerca de la Ciudad de Boston.

BILOXI, Pueblo de la Provincia y Gobierno de la Lusiana, situado en la costa, al E. de la boca del rio Pascagoula.

BIMINI, Isla pequeña de la mar del N, una de las Lucayas, situada enfrente de la costa de la Florida y de las que forman la embocadura del canal de Bahama, tiene 5 leguas de largo: está cubierta de hermosas arboledas, y habitada de Indios salvages: sus costas son muy peligrosas para las embarcaciones, á causa de las peñas que la rodean: long. 298. lat. 25.

BINAPA, Pueblo de la Provincia de Culiacan, y Reyno de Nueva Vizcaya, uno de los de las Misiones que tiene allí la Religión de San Francisco, situado á las orillas del rio Blota; produce maiz, frijoles, y con mucha abundancia miel y cera.

BINNEI, Pueblo de los Ingleses, en la Isla de Barbada de la Parroquia y distrito de San Jorge.

BIOBIO, Rio caudaloso del reyno de Chile, nace en la cordillera de los Andes, y entra en el mar del Sur, 2 leguas de la Bahía de la Concepcion, pasando entre

Tom. I.

BI

241

minerales de oro y de Zarza, por lo qual son muy saludables sus aguas, es célebre por haber sido siempre teatro de la guerra, entre Españoles y Araucanos, donde unos y otros han hecho muchas acciones heroicas; es la línea que divide los dominios y pais que poseen unos y otros, en el que corresponde á los infieles; y á orilla del mismo rio tienen construidos varios fuertes los Españoles, llamados San Rafael, Puren y Santa Bárbara, y cerca de su boca ó salida al mar los de San Pedro y de Coleura; entre los quales diéron una famosa batalla los Españoles á los Araucanos.

Tienen el mismo nombre de Tetas de Blobio, dos montes del mismo Reyno, cerca de la costa, á la entrada del rio antecedente.

BIPOS, Pueblo de la Provincia y Gobierno del Tucuman, en el Perú, situado á la orilla del rio de su nombre.

Este corre al S S E y entra en el de Choromoros.

BISCAS, Pueblo de la Provincia y Gobierno de Carta, en el Perú; anexo del Curato de Arahuy.

BISSI, Tour de) Islote ó Peñasco, situado junto á la costa del N de las Islas Malvinas ó de Falkland.

Hh BLACK,

BLACK, Log) Villa de la Provincia y Colonia de Pensilvania, á la orilla del rio Jumata.

Tiene este mismo nombre un rio de la Carolina meridional, corre al S E muy caudaloso y torciendo su curso al S entra en el de Cap Fear, cerca de su salida al mar.

BLACK-ROCK, Ciudad de la Isla de la Barbada.

BLACMINGO, Rio de la Carolina Meridional, en el Condado de Craven, corre al S E y entra en el de Pedi.

BLACKVVATER, rio de la Provincia y Colonia de Virginia, corre al S E, y torciendo luego al S, entra al mar en el estrecho de Albemarle.

BLADENSBURGH, Pueblo de la Provincia y Colonia de Mariland, en el Condado de Frederick, á la orilla y cabecera del brazo del E del rio Patovvmack.

BLADVVEL, Montagne de) Monte de la Isla de Cayena, á cuya falda tienen un establecimiento los Franceses.

BLANC, Cabo de la costa de la Nueva Escocia, uno de los que forman la Bahía de Tor.

BLANCA, Isla de la mar

del N, cerca de la costa de Tierra Firme, y al N de la Margarita; tiene 5 leguas de circunferencia; es abundante de iguanas y tortugas; está desierta, y solo habitan en ella algunos pescadores: long. 313. lat. 11 56.

Tiene el mismo nombre otra Isla pequeña, junto á la costa que media entre el rio de la Plata y estrecho de Magallanes, á la entrada del Puerto desecado.

Un Pedazo de tierra de la costa de la Alcaldía mayor de Tampico, en Nueva España; entre el rio Nauta y la Bahía de Piedras.

Una punta de la costa del mar del S en la Provincia y Gobierno de Veragua, en el Reyno de Tierra Firme, entre la punta de Mercalo y el Pueblo de San Pablo.

Una Isla llamada tambien de lobos marinos en la mar del S, cerca de la costa del Perú, en la Provincia y Corregimiento de Cafete, frente del Puerto de Sangallo.

Una sierra ó cordillera de montañas de la Provincia y Corregimiento de Cuyo, en el Reyco de Chile, corren del N O al S E, y á su falda están las haciendas de Ranchillos, Piramidales, estancia de Saínas y Arbol del Melon.

BLANCHE, Rio pequeño de la Nueva Francia, na

ce co
fuerr
S y e
T
otro
cia,
kert
en el
Osivo
Ur
E de
va
gente
Un
costa
cocia
man
de Ca
Otr
del S
cia,
Paspe
Otr
Nuev
entre
nam,
donde
BL
costa
cocia
queña
Puerto
las de
Tien
con el
mes,
de la
tuado
su nor
BL
pequeñ
situada
enfren

del N, cerca de la costa de Tierra Firme, y al N de la Margarita; tiene 5 leguas de circunferencia; es abundante de iguanas y tortugas; está desierta, y solo habitan en ella algunos pescadores: long. 313. lat. 11 56.

Tiene el mismo nombre otra Isla pequeña, junto á la costa que media entre el rio de la Plata y estrecho de Magallanes, á la entrada del Puerto de Pescado.

Un Pedazo de tierra de la costa de la Alcaldía mayor de Tampico, en Nueva España; entre el rio Nauta y la Bahía de Piedras.

Una punta de la costa del mar del S en la Provincia y Gobierno de Veragua, en el Reyno de Tierra Firme, entre la punta de Mercado y el Pueblo de San Pablo.

Una Isla llamada tambien de lobos marinos en la mar del S, cerca de la costa del Perú, en la Provincia y Corregimiento de Cafete, frente del Puerto de Sangallo.

Una sierra ó cordillera de montañas de la Provincia y Corregimiento de Cuyo, en el Reyno de Chile, corren del N O al S E, y á su falda están las haciendas de Ranchillos, Piramidales, estancia de Salinas y Arbol del Melon.

BLANCHE, Rio pequeño de la Nueva Francia, na-

ce

ce cerca del lago Erié y del fuerte de Sandoski; corre al S y entra en el de Ohio

Tiene el mismo nombre otro rio de la misma Provincia, nace del lago Ostanderkert, corre al N y entra en el lago grande de Erié ó Osivego.

Una Bahía en la costa del E de la Isla de Terranova, entre los cabos de Argente y Den.

Una Punta ó cabo de la costa del E de la Nueva Escocia, una de las que forman la entrada del estrecho de Canseau ó Cansó.

Otra punta de la costa del S en la misma Provincia, entre las dos Bahías de Paspé y Sante Marguerite.

Otro rio pequeño de la Nueva Francia, corre al O, entre la Bahía de Saguinam, y el lago Michigan, donde entra.

BLANCHES, Islas de la costa del S de la Nueva Escocia, son varias, todas pequeñas, y están entre el Puerto de Castors y las Islas de Liscomb.

Tiene el mismo nombre, con el aditamento de Femmes, un Pueblo de Indios de la Nueva Francia, situado á la orilla del rio de su nombre.

BLANCO, Cayo) Isla pequeña de la mar del N, situada al S de la de Cuba, enfrente de la ensenada de

Casilda.

Tiene el mismo nombre un cabo ó punta de tierra, en la costa de la Provincia y Gobierno de Costarrica y mar del N, en el Reyno de Guatemala, frente de la Isla de Santa Catalina.

Otro cabo de la costa del mar del S, y Provincia y Corregimiento de Piura, en el Perú, uno de los que forman la grande onsenada y golfo de Tumbes.

Un rio de la Provincia y Gobierno de la Guayana, en el Reyno de Tierra Firme, nace cerca de la laguna Pilla-la, y entra en el de las Amazonas.

Un Pueblo de la Provincia y Gobierno de Atacames ó Esmeraldas, en el Reyno de Quito, situado á orilla de un rio pequeño.

Otro Pueblo de la Provincia y Gobierno de Mariquita, en el Nuevo Reyno de Granada, situado á orilla del rio Cauca.

Un rio pequeño de la Provincia y Gobierno del Tucuman, en el Perú, corre al N y entra en el Salado, entre los de Guachipi y de Piedra.

Otro rio pequeño de la Provincia y Corregimiento de Maichas y Tarija, en el Perú.

Otro rio de la Provincia, y Gobierno del Tucuman, en el Perú, del distrito de

Hh a Xu-

Xuxuy, corre al E y entra en el Salado.

Otro rio de la misma Provincia y Reyno, en la jurisdiccion de S. J. A., corre al E y entra en el del Pasage, entre el de Piedras y el de Guacilpa.

Otro rio de la Provincia de Yapizlaga, ó Llanos de Manso, en el Perú, corre al E y entra en el del Paraguay, mas abajo del Puerto de San Fernando.

Otro rio de la Provincia y Gobierno de la Luisiana, nace en el Pais de los Indios Ossages, corre al S y entra en el del Missisipi.

Un Cayo ó Isote, cerca de la costa del N de la Isla de Cuba, entre el Bajo Nicolao y el Pueblo de Parredones.

Un rio caudaloso del Pais de las Amazonas, nace en las montañas de la Guayana, cerca de la línea, corre al O, y torciendo su curso al S, entra en el rio Negro.

Otro rio pequeño de la Isla de Santo Domingo, nace en la cabeza del E, en las montañas de Ciboo, corre á aquel rumbo, y torciendo luego al N entra en el de Yuna, cerca de su salida al mar.

Un Cabo ó Punta de tierra, en la costa del Brasil, y Capitanía de Parayba, entre la Capital de este nombre y el cabo Leda.

Otro Cabo en la costa de Tierra Firme, de la Provincia y Gobierno de Venezuela, junto al de S. Romano.

BLANCS, Montes de la Provincia de Hampshire, una de las 4 de la Nueva Inglaterra, corren al N E, desde la rivera del rio Penncook.

BLANDFORD, Pueblo de la Provincia y Colonia de Virginia, en el Condado de Dimvidye, á la orilla del rio Appomatox.

BLANQUILLA, Isla pequeña de la mar del N, cerca de la Costa de la Vera-Cruz, y del rio de Alvarado, junto á la Isla de Sacrificios.

BLANQUIZALES, Pueblo de la Isla y Gobierno de la Trinidad, en la costa del E.

BLAS, Cabo de S.) en la costa de la Provincia y Gobierno de la Florida, uno de los que forman la Bahía de San Joseph.

Tiene el mismo nombre una Provincia y Alcaldía mayor de Nueva España, muy reducida, escasa y de corta jurisdiccion.

Un Pueblo de las Misiones que tienen los Religiosos de San Francisco, de la Alcaldía mayor de Acaponeta, y Reyno de la Nueva Galicia, situado 20 leguas al E de su Capital.

Una Punta ó Cabo de la

cos-

costa
no de
le do
muy
na el
se ha
barca
vesia
velo
guas,
29;
BL
Provi
Dario
Tierr
tre de
de ti
rio g
BL
en la
de N
de G
mar d
BL
la Pro
la Lu
N, y
souri.
BL
de la
nal,
en el
BL
Mont
Colon
ren N
BL
de) e
la Isla
BL
de la
no de
Reyno

BL

Otro Cabo en la costa de Tierra Firme, de la Provincia y Gobierno de Venezuela, junto al de S. Roman.

BLANCS, Montes de la Provincia de Hampshire, una de las 4 de la Nueva Inglaterra, corren al N E, desde la rivera del rio Penneycook.

BLANDFORD, Pueblo de la Provincia y Colonia de Virginia, en el Condado de Dimvidye, á la orilla del rio Appomatox.

BLANQUILLA, Isla pequeña de la mar del N, cerca de la Costa de la Vera-Cruz, y del rio de Alvarado, junto á la Isla de Sacrificios.

BLANQUIZALES, Pueblo de la Isla y Gobierno de la Trinidad, en la costa del E.

BLAS, Cabo de S.) en la costa de la Provincia y Gobierno de la Florida, uno de los que forman la Bahía de San Joseph.

Tiene el mismo nombre una Provincia y Alcaldía mayor de Nueva España, muy reducida, escasa y de corta jurisdicción.

Un Pueblo de las Misiones que tienen los Religiosos de San Francisco, de la Alcaldía mayor de Acaponeta, y Reyno de la Nueva Galicia, situado 20 leguas al E de su Capital.

Una Punta ó Cabo de la

cos-

BL

costa del Darien, en el Reyno de Tierra Firme, que sale dos leguas al mar, y es muy peligroso quando reyna el viento Breza, en que se han perdido muchas embarcaciones haciendo la travesía de Cartaxena á Portovelo, de donde dista 18 leguas, y 62 de aquella: long. 29; 44, lat. 9 20.

BLAZA, Pueblo de la Provincia y Gobierno del Darien, en el Reyno de Tierra Firme, situado entre dos rios, en una punta de tierra que entra en el rio grande de Tuira.

BLENFIELD, Punta de) en la Provincia y Gobierno de Nicaragua, del Reyno de Goatemala y costa de la mar del N.

BLEU, Rio pequeño de la Provincia y Gobierno de la Lusiana: corre casi al N, y entra en el de Misouri.

BLEUES, Rio pequeño de la Carolina Septentrional, corre al N E, y entra en el de Conhavay.

BLEUS, Montagnes) Montes de la Provincia y Colonia de la Virginia, corren N E. S O.

BLEVVFIELDS, Bahía de) en la costa del Sur, de la Isla de Jamaica.

BLITAS, Las) Pueblo de la Provincia y Gobierno de Nicaragua, en el Reyno de Goatemala, situa-

BL

245

do en una Isleta dentro de la laguna de Nicaragua.

BLOCK, Isla de la costa de la Nueva Inglaterra, situada junto á la cabeza del E de la Isla larga.

Tiene el mismo nombre un rio de la Provincia y Colonia de Nueva Hampshire, corre al E, y entra en el de Connecticut.

BLONDEL, Cayos de) Islotes situados entre los Caicos, al O de las Islas Turcas, en la mar del Norte.

BLOUING, Punta de) en la costa del N de la Isla Jamaica, frente de la de Cuba.

BO

BOAVISTA, Pueblo de la Provincia y Capitania del Pará, en el Brasil, situado á la orilla del rio de las Amazonas, cerca de la Villa de Curupa.

BOAVITA, Pueblo de la Provincia y Corregimiento de Tunxa, en el Nuevo Reyno de Granada: es de temperamento cálido, moderadamente fértil y abundante de trigo, maiz muy gustoso, mucha caña dulce, de que fabrican la mejor azúcar del Reyno, y exquisitas conservas, en la huertas tiene muchas palmas de dátiles, y se cria con abundancia el árbol que llaman Estoraque, cuya resina muy fra-

fragante se estima en todas partes, y allí se usa en lugar de incienso en las Iglesias. Tiene un parage inmediato de muy mal camino, que llaman del Infierno: sus vecinos, que serán 800 Blancos y 150 Indios, padecen la epidemia de cotos, que los hacen disformes: está 30 leguas al N de Tunja, y muy inmediato al Pueblo de Suata, mediando el río Chicamocha ó Sogamoso.

BOBARE, Pueblo de la Provincia y Gobierno de Venezuela, situado al N de la Ciudad de Barquisimeto, y á orilla del río Tucuyo.

BOBONAZA, Pueblo de la Provincia y Gobierno de Quixos y Macas, en el Reyno de Quito, situado á orilla del río de su nombre, con un buen Puerto: en su distrito hay árboles de canela, por lo qual le dan algunos el nombre de San Joseph de los Canelos.

Tiene el mismo nombre el río á cuyas orillas está el Pueblo antecedente; es caudaloso y navegable, corre haciendo muchos tornos, hasta entrar en el de Pastaza; le entran por la costa del S los de Pabayacutinguiza, Capaguari, Aulapi, Caspiyacu, Palmito, Chambirá y Pungullayacu; y por la del N los de Umuc-Balso, Sarayacu, Rutuno,

Pujayacu y otros menores. baña el País de los antiguos Gayes ó Inaris lleno de bosques.

BOBURES, Nacion de Indios de la Provincia y Gobierno de Venezuela, al N de la laguna de Maracaibo, y al S de la Ciudad de Mérida, nunca se han podido sujetar, y hacen de quando en quando sus correrías en los Países inmediatos; habitan la parte menos sana, por ser terreno baxo y muy húmedo.

BOCA del Perro, Pueblo de la Isla de Cuba, en la costa meridional.

Tiene el mismo nombre con el aditamento de grande, la de un río de la Provincia y Gobierno de Nicaragua, en el Reyno de Goatemala, y es la del río de Suerte, entre el de Anzuélos y el Portete.

Otro con el sobrenombre de Chica, un río pequeño de la Provincia y Gobierno de Texas, en Nueva España, corre al S, entre los de la Trinidad y la Magdalena, y sale al mar.

BOCACA, Cabo ó Punta de tierra, en la Isla de la Puná, de la Provincia y Gobierno de Guayaquil; es tierra baxa y arenosa, mira al E del Partido de Machala, y al S O de la Punta ó Cabo de Mandinga: está en 2 grados, 36 mi-

nu-

nuño
BO
chura
queñ
al Pu
formi
S, y
á la c
llo de
izquil
do, c
niente
Sala,
truyó
non,
por el
den er
nes,
tiene
así po
boca ó
grande
pocos
bajado
jar par
riesgo
rallas y
ra imp
enemig
acercar
Ciudad
las fort
Puerto.
BOC
de la Pr
en el P
marea d
quil, y
Tumbez
al N O
de lat. a
BOC
corto de

Pujayacu y otros menores. baña el País de los antiguos Gayes é Inaris lleno de bosques.

BOBURES, Nacion de Indios de la Provincia y Gobierno de Venezuela, al N de la laguna de Maracaibo, y al S de la Ciudad de Mérida, nunca se han podido sujetar y hacen de quando en quando sus correrías en los Países inmediatos; habitan la parte menos sana, por ser terreno baxo y muy húmedo.

BOCA del Perro, Pueblo de la Isla de Cuba, en la costa meridional.

Tiene el mismo nombre con el aditamento de grande, la de un rio de la Provincia y Gobierno de Nicaragua, en el Reyno de Goatemala, y es la del rio de Suerte, entre el de Anzuélos y el Portete.

Otro con el sobrenombre de Chica, un rio pequeño de la Provincia y Gobierno de Texas, en Nueva España, corre al S, entre los de la Trinidad y la Magdalena, y sale al mar.

BOCACÁ, Cato ó Punta de tierra, en la Isla de la Puná, de la Provincia y Gobierno de Guayaquil; es tierra baxa y arenosa, mira al E del Partido de Machala, y al S O de la Punta ó Cabo de Mandinga: está en 2 grados, 36 minutos,

nuños de latitud austral.

BOCA CHICA, Estrechura ó boca angosta y pequeña por donde se entra al Puerto de Cartaxena, la forman la Isla de Baru al S, y la tierra bomba al N; á la derecha tiene el Castillo de San Joseph, y á la izquierda el de San Fernando, construidos por el Teniente General Don Ignacio Sala, en lugar de los que destruyó el Almirante Verdon, el año de 1741: solo por el medio del canal pueden entrar las embarcaciones, porque en lo demás tiene poco fondo: llámase así por distincion de otra boca ó entrada que se llama grande, abierta por el mar pocos años hace, se ha trabajado y continua en trabajar para cerrarla, así por el riesgo que corren las murallas y las casas, como para impedir que entren los enemigos, que se podian acercar á tiro de fusil de la Ciudad, dexando inútiles las fortalezas y defensas del Puerto.

BOCA DE PAN, Rio de la Provincia de Tumbes, en el Perú, que recibe la marea del Golfo de Guayaquil, y sale á la Bahía de Tumbes, corriendo del S O al N O, en 3 grad. 38 min. de lat. aust.

BOCANEME, Pueblo corto del Gobierno de Ma-

riquita, en el Nuevo Reyno de Granada, es de temperamento cálido y produce tan pocos frutos, como son sus vecinos é Indios; pero célebre por sus ricas minas de plata.

BOCA NUEVA, Una de las entradas de la laguna de Terminos, en la Provincia de Tabasco, formada por las Islas de Tris.

BOCAS, las) Pueblo de las Misiones que tenían los Regulares de la Compañía, en la Provincia de Tepeguana, y Reyno de Nueva Vizcaya, situado á orilla del rio Florido, y distante 15 leguas al S del Pueblo y Presidio del valle de San Bartolomé.

Tiene el mismo nombre una Isla pequeña del rio de las Amazonas, frente de la boca ó entrada del de Tocantines.

Un rio llamado de dos bocas, en el País de las Amazonas y territorio que poseen los Portugueses; es muy caudaloso; nace en el País de los Indios Bacaris y Cariputangas, corre muchas leguas al N y entra en el Marañon, poco ántes de su salida al mar.

Un Pueblo de la Provincia y Capitanía del Pará, en el Brasil, situado á orilla del rio Jacunda.

Otro Pueblo de la misma Capitanía y Reyno, á orilla de otro rio distinto, llama-

llamado Tapera , cerca de su boca para salir al mar.

Un río de la Provincia y Alcaldía de Tabasco , que sale al mar en el seno Mexicano , entre los de Santa Ana , y de Cuplicos.

Otro río de la Provincia y Alcaldía de Suchitepec , en el Reyno de Goatemala; corre al O y sale al mar delante de la Barra de Istapa.

Un Pueblo de la Provincia y Corregimiento de Coquimbo , en el Reyno de Chile , á la boca del río Choapa.

BOCAUERITO , Pueblo de las Misiones que tenían los Regulares de la Compañía , en la Provincia de Cinaloa.

BOCHALEMA , Corazon de Jesus de) Pueblo del Gobierno y jurisdiccion de Pamplona , en el Nuevo Reyno de Granada; es de temperamento cálido , produce cañas , plátanos y demas frutos correspondientes : tiene 150 vecinos muy pobres , y dista 12 leguas al N E de Pamplona.

BOCOABRI , Pueblo de la Provincia y Gobierno de la Sonora , en Nueva España , situado al E del de los Remedios , en la Cabecera de un río.

BOCON , Pueblo de la Provincia de Ostimuri , en Nueva España.

BOCONO , Pueblo de la

Provincia y Gobierno de Caracas , en el Reyno de Tierra Firme , situado en la cabecera del río de su nombre.

Este nace en la misma Provincia y Reyno , al lado de las montañas de la Ciudad de Truxillo , y entra en el de la Portuguesa , poco antes que este en el de Apure.

BODEGA , Pueblo de la Provincia y Gobierno de Cartagena , situado á orilla del mar , á la entrada de Boca Chica.

BODEGAS , Pueblo de la Provincia y Gobierno de Guayaquil.

Tiene el mismo nombre otro Pueblo de la Provincia y Gobierno de Honduras , situado á la orilla del folfo Dulce.

BODEGON , Pueblo de la Provincia y Corregimiento de Camaná , en el Perú , situado en la costa del mar.

BODIGUAS , Nación bárbara y feroz de la Provincia y Gobierno de Santa Marta , en el Nuevo Reyno , al N O : estos Indios unidos con los Bondas y Jeribocas tuviéron muchos y sangrientos encuentros con los primeros Conquistadores; habitan en los montes y bosques sin tener estancia fixa.

BODINGA , Pueblo de la Provincia y Gobierno de Santa Marta , en el Reyno de

O , cerca de
r al mar.

Provincia y
basco, que
el seno Me-
os de Santa
icos.

Provincia
chitepec, en
temala; cor-
l mar delan-
e Istapa.

Provincia
to de Co-
Reyno de
oca del rio

TO, Pueblo
s que tenían
la Compañía
de Ci-

IA, Corazon
bello del Go-
cion de Pam-
uevo Reyno
de tempera-
produce ca-
demas fru-
ntes: tiene
y pobres, y
al N E de

, Pueblo de
Gobierno de
Nueva Espa-
E del de los
la Cabecera

ueblo de la
stimuri, en

Pueblo de la

Provincia y Gobierno de Ca-
racas, en el Reyno de Tier-
ra Firme, situado en la ca-
becera del rio de su nom-
bre.

Este nace en la misma Pro-
vincia y Reyno, al lado de
las montañas de la Ciudad
de Truxillo, y entra en el
de la Portuguesa, poco án-
tes que este en el de Apure.

BODEGA, Pueblo de
la Provincia y Gobierno de
Cartagena, situado á orilla
del mar, á la entrada de
Boca Chica.

BODEGAS, Pueblo de
la Provincia y Gobierno de
Guayaquil.

Tiene el mismo nombre
otro Pueblo de la Provincia
y Gobierno de Honduras,
situado á la orilla del folfo
Dulce.

BODEGON, Pueblo de
la Provincia y Corregimien-
to de Camaná, en el Perú,
situado en la costa del mar.

BODIGUAS, Nacion
bárbara y feroz de la Pro-
vincia y Gobierno de Santa
Marta, en el Nuevo Rey-
no, al N O: estos Indios
unidos con los Bondas y
Jeribocas tuvieron muchos
y sangrientos encuentros con
los primeros Conquistado-
res; habitan en los montes y
bosques sin tener estancia
fija.

BODINGA, Pueblo de
la Provincia y Gobierno de
Santa Marta, en el Reyno de

de Tierra Firme, y es el
primero que fundaron en él
los Españoles el año de
1529, donde se establecie-
ron los primeros Religio-
sos de Santo Domingo, pa-
ra las conversiones y reduc-
cion de Indios de todo el
Nuevo Reyno de Granada.

BOGUE, Bancos de)
Islotes cerca de la Costa de
la Carolina Meridional.

BOGOTA, Pueblo y Ca-
pital del Corregimiento de
este nombre, que tambien
se llama de la Sabana, en
el Nuevo Reyno de Grana-
da, situado en un hermoso
y agradable llano, á las ori-
llas de un rio que tiene la
misma denominacion, en
que pescan muchísimo, y con
especialidad, un pez que
llaman Capitan, muy gus-
toso y estimado: es de tem-
peramento frio, y abundante
de semillas y frutos de este
clima. Fué antiguamente Po-
blacion muy grande y opu-
lenta, como que era la Cor-
te de sus Reyes ó Zipas;
hoy está reducido á un mi-
serable Pueblo. Fué Cu-
ra en él Fray Juan de La-
brada, del Orden de Santo
Domingo, Obispo despues
de Cartaxena: su jurisdic-
cion comprehende otros 7
Pueblos, y está 2 leguas al
O de Santa Fe.

Tiene el mismo nombre
un rio caudaloso del mismo
Reyno, nace cerca de Santa
Tom. I.

Fe, en el páramo de Al-
barracin, entre esta Ciudad
y la de Tunja, ácia el Po-
niente, y despues de fe-
cundar aquel espacioso lla-
no, se precipita de un sal-
to por un formidable des-
peñadero, llamado de Te-
quendama, atraviesa la Pro-
vincia á quien da el nom-
bre, y la de los Panches,
donde lo llaman los Indios
Eunzha, y luego entra en
el de la Magdalena.

Otro Rio de la Provincia
y Gobierno de Atacames ó
Esmeraldas, en el Reyno
de Quito, corre E O por
mas de 30 leguas, recibien-
do por el E las aguas de
Durango y Tululvi, y las
de Cachavi: por el O baña
muchas tierras incultas de
la nacion de los Malaguas,
y se junta con los de San-
tiago y San Miguel para sa-
lir á la mar del Sur, donde
forma el Puerto de Limo-
nes, en 1 grad. de lat. bor.

BOIA, Pueblo de la Is-
ta de Santo Domingo, si-
tuado en el centro de la
cabeza del E, á la orilla de
un rio.

BOICACES, Rio de la
Provincia y Gobierno de
Veragua, en el Reyno de
Tierra Firme, corre al N
N E, y sale al mar del N,
entre los de Culebras y de
Talamancas.

BOIERUCA, Lagunas
de) ó de Boieraco, como

llaman otros, en la Provincia y Corregimiento de Itata, en el Reyno de Chile, están en la costa y desaguan en el mar, entre la quebrada de Lora, y la boca del rio Mataquino.

BOIPEBA, Villa de la Provincia y Capitanía de Ilheos, en el Brasil.

BOIDS-HOLE, Pueblo de la Provincia y Colonia de la Virginia, en el Condado de Straford, situado á la orilla y boca del rio Potovvmack.

BOINHAY, Rio de la Provincia y Gobierno del Paraguay, en el Perú, corre al N por unas llanuras y tierras muy fértiles, y entra en el Paraguay.

BOIS, Punta de) en la costa del Pais del Labrador, y en el estrecho de Belle Isle.

Tiene el mismo nombre un rio pequeño de la Lusia-
na, corre al E, y entra en el Missisipi, entre los de Ecors y de San Pedro.

Una Isla, en el lago Huron, de la Nueva Francia ó Canadá, á la boca del estrecho de Michillimakinac.

Otra Isla de la costa de la Provincia de Continent, una de las de la Nueva Inglaterra, á la boca del rio Pigvaket.

Un rio pequeño del Pais y Tierra del Labrador, corre al S, entre el de For-

chue, y sale al mar en el estrecho de Belle Isle.

Un lago de la Nueva Francia, de figura de un óvalo, que tiene muchas Islas, y se comunica con el lago Long.

BOLA, Pueblo de la Provincia y Gobierno de Atacames, en el Reyno de Quito, situado á la orilla de un pequeño rio, que entra en el de Guallabamba.

BOLANOS, Cruz de) Pueblo de las Misiones que tenían los Regulares de la Compañía, en la Provincia del Paraguay; los Indios infieles lo destruyeron á fines del siglo pasado, y solo se ven hoy sus ruinas cerca del rio Nandui-Gazu.

Tiene el mismo nombre otro Pueblo y real de minas de la Alcaldía mayor de Colotlan, en Nueva España, donde hay un Convento de Religiosos de San Francisco, está 14 leg. al Poniente de su cabecera Tlaltenango.

BOLAS, Rio de la Provincia y Gobierno de Guayaquil, en el partido de Machala; corre de Levante á Poniente por unos Países incultos y desiertos, y desemboca en el golfo de Guayaquil; quasi enfrente de la punta de Bocaca, de la Isla de la Puná, en 2 gr. 37 min. de lat. aust.

BOLIUA, Pueblo de la Provincia y Gobierno de Car-

Car
Sim
la
Ma
gra
tre
la
Gu
gol
te
P
Pro
Ma
can
tar
Re
tim
de
el
los
cor
com
do
3 m
I
tal
Mi
gul
la
y p
los
I
de
del
de
anc
qui
I
to
San

BO

chue , y sale al mar en el estrecho de Belle Isle.

Un lago de la Nueva Francia , de figura de un óvalo , que tiene muchas Islas , y se comunica con el lago Long.

BOLA , Pueblo de la Provincia y Gobierno de Atacames , en el Reyno de Quito , situado á la orilla de un pequeño rio , que entra en el de Guailabamba.

BOLANOS , Cruz de) Pueblo de las Misiones que tenían los Regulares de la Compañía , en la Provincia del Paraguay ; los Indios infieles lo destruyéron á fines del siglo pasado , y solo se ven hoy sus ruinas cerca del rio Nandui-Gazu.

Tiene el mismo nombre otro Pueblo y real de minas de la Alcaldía mayor de Colotlan , en Nueva España ; donde hay un Convento de Religiosos de San Francisco , está 14 leg. al Poniente de su cabecera Tlaltenango.

BOLAS , Rio de la Provincia y Gobierno de Guayaquil , en el partido de Machala ; corre de Levante á Poniente por unos Países incultos y desiertos , y desemboca en el golfo de Guayaquil ; quasi enfrente de la punta de Bocaca , de la Isla de la Puná , en 2 gr. 37 min. de lat. aust.

BOLIUA , Pueblo de la Provincia y Gobierno de Car-

BO

Cartagena , y del partido del Sinu , situado en la costa.

BOLLERA , Laguna de la Provincia y Gobierno de Maracaibo , á la orilla de la grande de este nombre , entre los rios Sulia y Chama.

BOLOS , Rio pequeño de la Provincia y Gobierno de Guayaquil , sale al mar en el golfo de aquel nombre , frente de la Isla de la Puná.

BOMBAI , Pueblo de la Provincia y Gobierno de Maracaibo , situado en el camino que baxa de Gibraltar á Mérida por el Nuevo Reyno al N N E de esta última Ciudad.

BOMBASICARO , Rio de la Provincia de Loxa , en el Reyno de Quito ; baxa de los montes de San Lucas ; corre de N á S , y se une con el de Savanilla , entrando en el de Zamora , en 4 gr. 3 min. de lat. aust.

BOMBE , Pueblo Capital y establecimiento de las Misiones que tenían los Regulares de la Compañía , en la Provincia de la Guayana , y parte de ella que poseen los Franceses.

BOMBOLAN , Pueblo de la Provincia y Gobierno del Tucuman , en el distrito de la jurisdicción de Salta , anexo al Curato de Chiquiana.

BOMBON , Trou) Puerto pequeño de la Isla de Santo Domingo , en la cos-

BO 251

ta del N de la cabeza del O , y territorio que poseen los Franceses ; está entre el de Jeremías y la punta de Abri-cots ó Albaricoques.

BONA , Isla pequeña de la mar del S , en la ensenada y golfo de Panamá , situada cerca de la de Otoque , y al S E de esta.

BONAIRE , ó Buen Ayre) Isla de la mar del N , situada cerca de la Tierra Firme , en la Provincia y Gobierno de Cumaná , al S E de la de Curazao , y N O de la Margarita ; abunda de salinas , y cria una especie de Alcatrazes muy grande ; está poblada de los Holandeses. Tiene un buen Puerto con un pequeño Pueblo , pero de mal anclaje por ser el fondo peña , donde no pueden agarrar las anclas : el Pueblo , que dista una milla , es casa del mar , es donde reside el Teniente Holandes , que depende del Gobernador de Curazao ; abunda mucho esta Isla de ganado : y ademas de los Holandeses tiene algunos Indios ; está 19 leguas de la costa y 10 de Curazao , en 12 gr. 9. min. de lat. bor. long. 308 40 , lat. 12.

BONAVENTURE , Isla pequeña del golfo de San Lorenzo , en la costa de la Nueva Escocia ó Acadia , junto al cabo de Espoir. Tiene el mismo nombre

Li. un

un cabo ó punta de la costa del E de la Isla de Terranova , á la entrada de la Bahía de Trinité.

BONAVISTE, Cabo de) en la costa del E de la Isla de Terranova , uno de los que forman la entrada de la Bahía de Corck.

BOND, Pueblo de la Isla de la Barbada , en el distrito de la Parroquia de San Jorge.

BONDA, Pueblo de la Provincia y Gobierno de Santa Marta , situado en la costa á el E de su Capital.

BONDAS, Nacion de Indios de la Provincia y Gobierno de Santa Marta ; se unió en el tiempo de la conquista , con las de Bodiguas y Jeribocas , para hacer mayor resistencia á los Españoles , hoy apenas han quedado algunas familias de ella.

BONIFACIO, San) Pueblo de la Provincia y Gobierno de la Sonora , en Nueva España , situado á la orilla de un rio pequeño , que entra en el de Gila.

Tiene tambien el nombre de Morro de Bonifacio , un monte de la costa del Reyno de Chile , en el partido de Guadalabquen , entre la punta del ancla y la boca del rio Meguin.

BONNECHERE, Rio de la Provincia de los Iroqueses Septentrionales , corre

al N E , y entra en el de Utavvay.

BONZA, Pueblo del Nuevo Reyno de Granada; es célebre por la batalla y victoria que ganó Gonzalo Ximenez de Quesada , contra el ejército de Tundama , Príncipe de Tunja , el año de 1538 , y por la prision y muerte de Zaczazipa , último Rey de Bogota , el terreno es fértil y ameno , bañado del rio Sogamoso.

BONZE, Cabo de) Extremidad y punta de la costa del S , que mira á este rumbo de la Isla de Cuta , entre la punta de Maizi y el rio Guatapori.

BOON, Isla pequeña de la costa de la Nueva Inglaterra , en el distrito de la Provincia de Continent , entre su costa y el banco de Jeffreis.

BOQUERON, Venta de) entrada ó abertura que forman las montañas , en el camino de Portovelo ó Panamá , en el Reyno de Tierra Firme , que es paso indispensable , donde hay una casa ó venta , en que suele residir un Guarda mayor para celar el contravando.

Tiene el mismo nombre una Isla pequeña de la mar del Norte , en la costa y Provincia de Cartaxena , situada en la ensenada de Tolu , y es una de las que forman esta.

Una

Ur
E , d
llanc
Valer
U
pequ
ta ar
ta P
BO
de)
la co
Dario
Acla
BO
hace
cia y
na ,
dond
ra ce
recon
nes p
abast
BO
Prov
Vene
la Ci
govia
buen
baña
cen r
BO
lla d
biern
el ser
de N
el año
ronel
retar
cand
Gord
BO
blo y
ceses

BO

al N E , y entra en el de Utavvay.

BONZA , Pueblo del Nuevo Reyno de Granada; es celebre por la batalla y victoria que ganó Gonzalo Ximenez de Quesada , contra el ejército de Tundama, Príncipe de Tunja , el año de 1538 , y por la prision y muerte de Zaczazipa , último Rey de Bogota , el terreno es fértil y ameno, bañado del rio Sogamoso.

BONZE , Cabo de) Extremidad y punta de la costa del S , que mira á este rumbo de la Isla de Cula , entre la punta de Maizi y el rio Guatapori.

BOON , Isla pequeña de la costa de la Nueva Inglaterra , en el distrito de la Provincia de Continent , entre su costa y el banco de Jeffreis.

BOQUERON , Venta de) entrada ó abertura que forman las montañas , en el camino de Portovelo ó Panamá , en el Reyno de Tierra Firme , que es paso indispensable , donde hay una casa ó venta , en que suele residir un Guarda mayor para celar el contravando.

Tiene el mismo nombre una Isla pequeña de la mar del Norte , en la costa y Provincia de Cartaxena , situada en la ensenada de Tolú , y es una de las que forman esta.

Una

BO

Una Punta en la costa del E , del estrecho de Magallanes , entre el cabo de San Valentín y el de Monmouth.

Una Abra ó ensenada pequeña , en la misma costa antecedente , junto á esta Punta de su nombre.

BOQUERONES , Cabo de) extremidad y punta de la costa de la Provincia del Darien , entre el Puerto de Acla , y la Isla de Pinos.

BOQUETA , Entrada que hace el mar , en la Provincia y Gobierno de Cartaxena , al lado de esta Ciudad , donde hay una guardia para celar el contravando , y reconocer las embarcaciones pequeñas del tráfico y abasto de ella.

BORAUTE , Rio de la Provincia y Gobierno de Venezuela , corre cerca de la Ciudad de la Nueva Segovia , abunda de peces muy buenos , y las tierras que baña son fértiles , y producen mucho maiz.

BORBON , Real de) Villa de la Provincia y Gobierno de Sierra Gorda , en el seno Mexicano , y Reyno de Nueva España , fundada el año de 1748 por el Coronel de Milicias de Querétaro , Don Joseph de Escandon , Conde de Sierra Gorda.

BORDET , Trou) Pueblo y Parroquia de los Franceses , en la Isla de Santo

BO

253

Domingo , situado en la cabeza del O , á la orilla de un pequeño Puerto que le da el nombre.

BORDONES , Pueblo de la Provincia y Gobierno de Cumaná ; es de Indios del Pirítú , fundado el año de 1688 por el Maestre de Campo y Gobernador Don Mateo Gaspar de Acosta.

BORGNE , Laguna de la Provincia y Gobierno de Luisiana : se forma de un caño de agua que entra en la Bahía de San Luis ; está cerca de la costa del E de la Nueva Orleans.

Tiene el mismo nombre una Isla del Rio de San Lorenzo , en la Nueva Francia y País de los Indios Outacas ; se forma de un brazo de aquel rio , que sale y vuelve á entrar en él.

BORICA , Isla pequeña situada junto á la costa de Tierra Firme , en la Provincia y Gobierno de Venezuela , y á la entrada de la laguna de Maracaibo.

BORILOS , Nacion bárbara de Indios , que habita al E de los Chiquitos , y al N de los Purasicas , en el Perú , la descubrieron los Misioneros Jesuitas de la Provincia de Lima el año de 1718 , empezando á reducirlos á la fe dichosamente , hasta el de 1767.

BORIQUEN , Punta del O de la Isla de San Juan de

de Puerto-rico, entre el rio de Guaxayaca, y el Puerto de la Aguada, enfrente del cabo de Engaño, de la de Santo Domingo; es una de las que forman el Puerto.

Tiene el mismo nombre una Isla de la mar del N situada cerca de la de Puerto-rico, tiene excelentes aguas, es de buen temperamento, y se crian en ella mucha variedad de pájaros. Los Ingleses la poblaron y se establecieron en ella; pero los Españoles los desalojaron, y desde entonces quedó desierta: está en 17 grad. 10 min. de lat.

BORJA, San Francisco de) Ciudad Capital de la Provincia y Gobierno de Mainas, en el Reyno de Quito, fundada el año de 1619 por el Capitan Diego Vaca de Vega, con nombre de nuestra Señora de la Concepcion, á la orilla oriental del rio Marañon, 4 leguas de Santiago de las Montañas, quando entró al descubrimiento para establecer las dilatadas Misiones que tenían allí los Regulares de la Compañía: se trasladó despues el de 1534 al sitio en que está, cerca del nacimiento del rio Pastaza, y frente de la boca del de Cahuapanas, en una altura cerca del remanso inmediato que hacen las aguas del Marañon, despues de

la angostura ó canal del Pongo: dióle el nombre en obsequio de Don Francisco de Borja, Principe de Esquilache, Virey del Perú, con quien capituló aquella conquista: sus naturales son casi todos Indios: su clima es cálido y húmedo; reside en ella un Teniente del Gobernador de la Provincia, y un Párroco que fué de la Compañía, hasta el año de 1767: sus primeros habitantes fueron los Conquistadores de todas las naciones bárbaras del Marañon: está en 4 grad. 58 min. de lat. aust.

Tiene el mismo nombre un Pueblo de las Misiones que tenían á su cargo los Regulares de la Compañía, en la Provincia de Tarumara y Reyno de Nueva Vizcaya, distante 24 leguas al S O, $\frac{1}{2}$ al E del Real de minas, y Villa de San Felipe de Chiguagua

Otro de las Misiones que tenían los mismos Regulares, en la Provincia y Gobierno del Paraguay, situado á la orilla del rio Uruguay.

Otro en la Provincia y Gobierno de Moxos, del Reyno de Quito, fundado á la orilla del rio Manique.

BOROA, Partido y Provincia del Reyno de Chile.

BOROJO, Pueblo de la Provincia y Gobierno de Ma-

Maraca
costa
su no
gran
del S

Tie
de la
Gobier
costa
te del

BO
blo d
bierno
cuado
ensen
la par
lonia

Tie
ensen
Gobier
ca de
Plata

BO
grand
Grana
Santa
las lla
sus n
ciones
está g
ziqñe
siones
chinos

BO
ra de
la Pro
tos, c
llos b
ta el
co co

BO
la Pro
Santa

rio la angostura ó canal del Pongo : dióle el nombre en obsequio de Don Francisco de Borja, Príncipe de Esquilache, Virey del Perú, con quien capituló aquella conquista: sus naturales son casi todos Indios: su clima es cálido y húmedo; reside en ella un Teniente del Gobernador de la Provincia, y un Párroco que fué de la Compañía, hasta el año de 1767: sus primeros habitantes fueron los Conquistadores de todas las naciones bárbaras del Marañon: está en 4 grad. 58 min. de lat. aust.

Tiene el mismo nombre un Pueblo de las Misiones que tenían á su cargo los Regulares de la Compañía, en la Provincia de Tarau-mara y Reyno de Nueva Vizcaya, distante 24 leguas al SO, 4 al E del Real de minas, y Villa de San Felipe de Chiguagua.

Otro de las Misiones que tenían los mismos Regulares, en la Provincia y Gobierno del Paraguay, situado á la orilla del rio Uruguay.

Otro en la Provincia y Gobierno de Moxos, del Reyno de Quito, fundado á la orilla del rio Manique.

BOROA, Partido y Provincia del Reyno de Chile.

BOROJO, Pueblo de la Provincia y Gobierno de

Ma-

Maracaibo, situado en la costa, á la boca del rio de su nombre, enfrente de la gran laguna, y á la parte del Sur de ella.

Tiene este nombre un rio de la misma Provincia y Gobierno, nace cerca de la costa, y sale al mar delante del Pueblo antecedente.

BOROMBON, (S.) Pueblo de la Provincia y Gobierno de Buenos Ayres, situado cerca de la costa y ensenada de su nombre, á la parte opuesta de la Colonia del Sacramento.

Tiene este nombre una ensenada de la Provincia y Gobierno antecedente, cerca de la boca del rio de la Plata y de la Capital.

BORONATA, Pueblo grande del Nuevo Reyno de Granada, y Gobierno de Santa Marta, fundado en las llanuras que hay al N: sus naturales son de las naciones Guaranos y Guaxiros: está gobernado por un Cacique; y pertenece á las Misiones de los Padres Capuchinos Catalanes.

BOROS, Nación bárbara del Perú, á levante de la Provincia de los Chiquitos, que se dilata por aquellos bosques y llanuras hasta el rio Paraguay; está poco conocida.

BOROTARE, Pueblo de la Provincia y Gobierno de Santa Marta, situado á la

orilla de un rio que va á desaguar en la Laguna de Maracaibo.

BORQUIELES, Islotas ó peñascos de la mar del Norte, en la costa de la Provincia y Gobierno del Darien; son dos, y estan á la boca ó entrada del Puerto de los Arboletes.

BORRACHOS, Punta de) en la costa de la Provincia y Gobierno de Guayaquil, en el Reyno del Perú.

BORRACNA, Isla de la mar del N, muy cerca de la costa de Tierra Firme, en la Provincia de Barcelona y Gobierno de Cumaná, entre las Ciudades de estos nombres.

BORUCAS, San Lorenzo de) Villa de la Provincia y Gobierno de Costa-rica, en el Reyno de Goatemala, situada en la costa de la mar del Sur.

BORUGA, Cabo de) en la costa de la Provincia y Gobierno de Veragua y Reyno de Tierra Firme, entre el golfo Dulce, y el Pueblo de San Pablo.

BOSQUES, Pueblo de la Isla de Cuba, en la costa del N, entre el de Esquivel, y el Puerto de las Caravelas grandes.

BOSTON, Ciudad grande y opulenta, Capital y Metrópoli de la Nueva Inglaterra, y Condado de Suffolk,

folck , en la América septentrional , hasta el año de 1774 que fué proscripta y prohibido su Puerto por acto del Parlamento de la gran Bretaña , con cuyo motivo entraron las tropas del Rey que destruyeron muchos edificios , y causaron daños de consideracion: era entonces la Ciudad mas grande y mas considerable de los dominios de la Inglaterra, en América, fundada el año de 1630 , por una parte de los Colonos Ingleses, que abandonaron á Charlestown , en una Peninsula de casi 4 millas de circunferencia , 44 de la Bahía de Massachussets; padeció mucho por un terremoto el día 29 de Octubre de 1727: tiene la mejor situacion para el comercio que ninguna otra de la América : á la parte del N hay 12 Islas pequeñas llamadas de Brexvster , á una de las quales dan el nombre de Isla de Noodle : la única entrada en la Bahía es por un canal tan estrecho por las muchas Islas , que apenas pueden entrar tres navios ; pero tienen señales que aseguran la entrada , y en ella pueden fondear 500 , en bastante profundidad de agua , defendidos por el cañon de una fortaleza regular y fuerte que quedó arruinada en esta última guerra : el ex-

tremo de la Bahía hay un muelle de casi 22 pies de largo , que por la parte del N tiene una porcion de almacenes ordenados , y empieza en la calle principal de la Ciudad , que es como todas las demas espaciosa y y recta : la Poblacion tiene una hermosa Plaza desde la Bahía , en forma de anfiteatro , con una casa de magistrado , en que están los tribunales , y donde se hace el cambio , grande y de muy buena arquitectura : al rededor hay muchas librerias , bien provistas , que dan que trabajar á cinco imprentas : tiene 19 Iglesias , cerca de 68 casas y 308 habitantes: para formar algun juicio de la riqueza de esta Capital; basta saber , que desde Navidad del año de 1747 , hasta la siguiente de 748 salieron de su Puerto 500 embarcaciones , y entraron 430 , sin contar las de los pescadores , y otras que costean , cuyo número exorbitante asciende no ménos que á 18 : padeció mucho por un fuego el año de 1760 ; cuya pérdida se valuó en 3008 libras sterlinas , y en 1773 por una terrible tempestad; el comercio de esta Ciudad es muy grande por los efectos que produce : pero aun mayor de los de afuera , por que sus habitantes son como factores de todas las de-

mas

mas
ca s
Indi
de a
pa :
son
vio,
fico
pez
laze
de b
man
gana
miel
bien
es r
en su
ca d
ocup
vecin
que
quint
ña , I
Amé
los N
Occid
cantic
destil
melaz
bio d
tales
á dos
con e
las Co
septen
hacen
la pes
parte
ca : el
mas c
dancia
por su
rarse
Ton

tremo de la Bahía hay un muelle de casi 24 pies de largo, que por la parte del N tiene una porcion de almacenes ordenados, y empieza en la calle principal de la Ciudad, que es como todas las demas espaciosa y recta: la Poblacion tiene una hermosa Plaza desde la Bahía, en forma de anfiteatro, con una casa de magistrado, en que están los tribunales, y donde se hace el cambio, grande y de muy buena arquitectura: al rededor hay muchas librerías, bien provistas, que dan que trabajar á cinco imprentas: tiene 19 Iglesias, cerca de 68 casas y 308 habitantes: para formar algun juicio de la riqueza de esta Capital; basta saber, que desde Navidad del año de 1747, hasta la siguiente de 748 salieron de su Puerto 500 embarcaciones, y entraron 430, sin contar las de los pescadores, y otras que costean, cuyo número exorbitante asciende no ménos que á 18: padeció mucho por un fuego el año de 1760; cuya pérdida se valuó en 3008 libras sterlinas, y en 1773 por una terrible tempestad; el comercio de esta Ciudad es muy grande por los efectos que produce: pero aun mayor de los de afuera, porque sus habitantes son como factores de todas las demas

mas Colonias de la América septentrional, y de las Indias occidentales, y aun de algunas partes de Europa: sus principales efectos son árboles y vergas de navío, de que hacian gran tráfico para la marina Real, pez, brea, trementina, tallow, carnes saladas, así de baca como de puerco, manteca, queso, caballos, ganado menor, trigo, cidra, miel, lino; y aunque tambien comercia en pieles, no es ramo de consideracion, en su costa, hace gran pesca de bacalao, en que se ocupa mucha parte de su vecindario, computándose que extrae anualmente 308 quintales para Italia, España, Inglaterra é Islas de la América, y otros 208 para los Negros de las Indias Occidentales. La excesiva cantidad de licores que se destilan en Boston de la melaza que reciben por cambio de las Indias Occidentales es tanta, que se vende á dos schelines el barril, y con ellos abastecen á todas las Colonias de la América septentrional, al tráfico que hacen con los Indios, al de la pesca de Terranova y gran parte del que tienen en Africa: el aguardiente Rom es muy celebrado por su abundancia y precio cómodo que por su qualidad; puede mirarse como casi la única Co-

Tom. I.

lonia que tiene suficientes manufacturas para su consumo: los paños que fabrica son fuertes y tupidos: pero se establecieron estas por unos Irlandeses Presbiterianos, que huyeron de la severidad de sus Señores, y de los maestros, y por la afinidad de Religion se establecieron aquí, donde igualmente empezaron á fabricar lienzos que hacen muy delicados, y aumentó el crédito y comercio de la Colonia: asimismo hacen excelentes sombreros, y aunque de contravando tienen mucha salida en las demas Colonias. Las embarcaciones que se construyen por comision de su astillero, y se venden despues con la carga en los Puertos de España, Francia y Portugal, era el principal fruto del comercio: tenia una linterna sobre un escollo para direccion de las embarcaciones de noche, la qual fué destruida con las fortificaciones en esta última guerra, que tuvo principio en esta Capital, el año de 1774, quemando el te que venia de Inglaterra, sin quererlo admitir por los excesivos derechos que le cargaron, de que resultó declararse independientes de aquella Corona estas y otras Colonias, como se dirá en el Artículo Estados unidos: se tole-

Kk ran

ran en esta Ciudad todas las sectas, de que tiene 10 Iglesias : longit. 71 4 , latit. 46 26.

BOTEN, Crike) Rio pequeño de la Provincia y Gobierno de la Guayana , en la parte que poseen los Holandeses.

BOTIN, Pueblo del Reyno de Nueva España y Provincia de Culliacan , cerca de la Villa Capital de este nombre.

BOTONN , Pueblo de la Isla de la Barbada.

BOUCAN-BROU , Rio del) en la Isla de Santo Domingo y parte que poseen los Franceses ; es pequeño, nace cerca de la costa del O, y sale por este rumbo al mar entre el de los Naranjos y la ensenada de los Flamencos.

BOUCASIN , Monte de la Isla de Santo Domingo, en la parte que poseen los Franceses , cerca de la costa de la cabeza del O y de la punta de Arcahay.

BOUCFUKA , Pueblo de Indios de la Carolina Meridional , situado á la cabeceira del rio de las Perlas, los Ingleses tienen en él un fuerte y un establecimiento para su comercio.

BOUCHERUILLE, Fuerte de los Franceses , en la Provincia y País de los Indios Iroqueses , á la orilla del rio de San Lorenzo,

de la Isla de Montreal. **BOUGANVILLE** , Rio de) en las Islas Maluinas ó de Falkland , lo descubrió y dió este nombre el Capitan de Navio Frances Don Luis de Bouganville, el año de 1763 ; sale al mar en la Bahía de la mayor de las Islas.

BOUKHOUMA , Rio pequeño de la Provincia y Gobierno de la Luisiana; corre al Sur , entre los de Perlas y Estapacha, y sale al mar en la Bahía de San Luis.

BOULANGER , dos Is- lotes de la mar del Norte, situados dentro de la Bahía y Puerto del gran Cul de Sac , en la Isla de Guadalupe.

Tiene el mismo nonibre un rio pequeño de esta Islá; corre al N E , y sale al mar en la Bahía y Puerto del gran Cul de Sac , frente de la Isla antecedente.

BOUQUETS , Croix des) Pueblo y Parroquia de los Franceses , en la parte que poseen de la Isla de Santo Domingo y jurisdiccion del cabo Frances.

BOURSAUL , Rio de la Isla de Guadalupe , nace en las montañas del S E , corre á este rumbo y sale al mar entre el de Goyaves y el de la Petite Plaine.

BOVV , Pueblo de los Ingleses , en la Provincia de Hampshire , situado á ori-

orill
fren
toco
B
Corr
tá, e
Gran
ment
duce
papa
ra fr
y 170
S E d
BO
Provi
payan
te á l
vado
to á l
el de
tran e
2 gr.
BO
Provi
de Tur
no de
perame
produc
jas , m
lleno
princip
que fab
para te
para S
mejor
pocos
80 Ind
ria de
fuesen
las som
conoció
autor d
en esen

BO

de la Isla de Montreal.
BOUGANVILLE, Rio de) en las Islas Maluinas ó de Falkland; lo descubrió y dió este nombre el Capitán de Navío Frances Don Luis de Bouganville, el año de 1763; sale al mar en la Bahía de la mayor de las Islas.

BOUKHOUMA, Rio pequeño de la Provincia y Gobierno de la Luisiana; corre al Sur, entre los de Perlas y Estapacha, y sale al mar en la Bahía de San Luis.

BOULANGER, dos Is-lotes de la mar del Norte, situados dentro de la Bahía y Puerto del gran Cul de Sac, en la Isla de Guadalupe.

Tiene el mismo nombre un rio pequeño de esta Isla; corre al N E, y sale al mar en la Bahía y Puerto del gran Cul de Sac, frente de la Isla antecedente.

BOUQUETS, Croix des) Pueblo y Parroquia de los Franceses, en la parte que poseen de la Isla de Santo Domingo y jurisdiccion del cabo Frances.

BOURSAUL, Rio de la Isla de Guadalupe, nace en las montañas del S E, corre á este rumbo y sale al mar entre el de Goyaves y el de la Petite Plaine.

BOVV, Pueblo de los Ingleses, en la Provincia de Hampihire, situado á ori-

BO

orilla del rio Pennycook, frente de la boca del de Con-tocook.

BOXACA, Pueblo del Corregimiento de Bogotá, en el Nuevo Reyno de Granada; es de temperamento sumamente frio; produce trigo, maiz, cebada, papas y demas fruto de tierra fria; tiene 200 vecinos y 170 Indios; está 6 leg. al S E de Santa Fe.

BOXOLEO, Rio de la Provincia y Gobierno de Popayan, al S corre de Levante á Poniente, y se pasa á vado por el camino de Pas-to á Popayan, se une con el de Esmita, y juntos en-tran en el de Quilcasé, en 2 gr. 18 min. de lat. bor.

BOYACA, Pueblo de la Provincia y Corregimiento de Tunja, en el Nuevo Reyno de Granada; es de tem-peramento frio; sin exceso produce trigo, maiz, alber-jas, manzanas, de que está lleno el lugar: pero su principal tráfico es de cal, que fabrican con abundancia para toda la Provincia, y para Santa Fé, por ser la mejor que se hace, tiene pocos mas de 25 vecinos, y 80 Indios, que tienen la gloria de que sus ascendientes fuesen los únicos que entre las sombras de la gentilidad conociéron un Ser supremo, autor de todo lo criado, uno en esencia y trino en perso-

BO

259

nas; y así adoraban un Ido-lo en forma humana, con tres cabezas; dista hora y media de camino al S de Tunja; lo tomó y saqueó Gonzalo Ximenez de Que-sada, el año de 1537.

BOZA, Pueblo y Cabeza del Corregimiento de este nombre, en el Nuevo Rey-no de Granada, es de tem-peramento frio, pero sano y sumamente delicioso; por lo qual lo eligió para lugar de recreo algunas tempora-das, el Virey de aquel Reyno Don Joseph de So-lis para divertirse en la caza de patos, de que abunda como de todos los frutos de tierra fria; tiene muy buenas dehesas para ganados; mas de 100 vecinos y otros tantos Indios y comprehen-de su jurisdiccion otros 6 Pueblos: dista 3 leg. al S de Santa Fe.

Tiene el mismo nombre otro Pueblo de la Isla de Cuba, en la costa del Nor-te, entre el de Maza y la Bahía de Nipe.

BOZAIRU, Aldea y Pue-blo de los Portugueses, en la Provincia y Capitanía de Pernambuco, en el Brasil, situado cerca de la costa del mar.

BR

BRACUAENDA, Rio pequeño de la Provincia y Go-

Gobierno de Buenos Ayres; corre al O y entra en el Uruguay, entre los de Yacui y Cavayama.

BRADFORD, Pueblo de los Ingleses, en la Provincia de Massachusetts, una de las 4 de Nueva Inglaterra, situado muy cerca de la costa, á la orilla del rio Pennycook.

BRAGADO, Rio pequeño de la Provincia y Gobierno de Buenos Ayres; corre al E y entra en el Paraná al S de la Ciudad de Santa Fe.

BRAINTREE, Ciudad de la Provincia y Colonia de la Nueva Inglaterra.

BRAMADOR, Cerro) Monte de la Provincia y Corregimiento de Coquimbo, en el Reyno de Chile, al S de la Villa de Copiapo.

BRANCO, Rio de la Provincia y Gobierno de la Guayana, en la parte que poseen los Portugueses.

BRANDEVVINE, Puerto grande y cómodo de la Provincia de Pensilvania.

Tiene el mismo nombre un rio pequeño de la propia Provincia y Colonia; corre al S S E y entra en el Delavare.

BRANDFORD, Pueblo de los Ingleses, en la Provincia de Connecticut, una de las quatro de la Nueva Inglaterra, situado en la costa del estrecho de Isle Longue.


BRANTREE, Pueblo de los Ingleses en la Provincia de Massachusetts, situado á la orilla del Puerto de Boston.

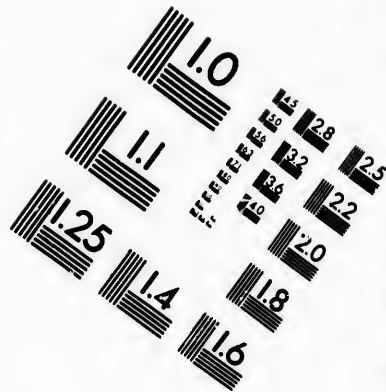
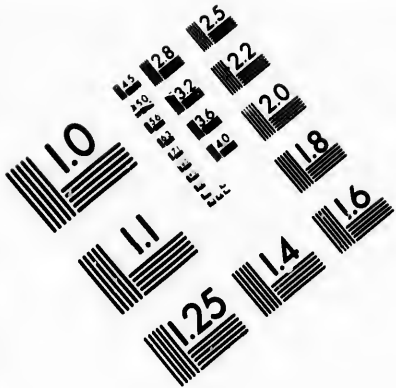
BRASIL, Reyno de la América Meridional, situado en la Tórrida Zona, se extiende desde la boca del rio grande del Marañón ó Amazonas, hasta el de la Plata, desde 2 grados al septentrión, debaxo de la Línea Equinoccial, hasta 35, ácia la parte Austral: es de figura triangular, cuyos dos lados de N y O rodea el mar, y el tercero, que es el mayor es la línea divisoria ó de demarcacion, que divide este Reyno perteneciente á la Corona de Portugal, de los dominios del Rey de España. Descubrió este País Vicente Yañez Pinzon, en 1498; luego Diego Lopez, en 1500; Américo Vesputcio en 1501, y Pedro Alvarez Cabral en 1502, casualmente navegando á la India Oriental, y le puso por nombre Santa Cruz, en memoria del dia que lo descubrió, el qual no permaneció llamándole Brasil por la abundancia de esta madera que hay en él. Por muerte del Rey Don Sebastian recayó este Reyno, como parte del de Portugal, en la Corona de Castilla que heredó Felipe II. Los Holandeses mandados por

BR

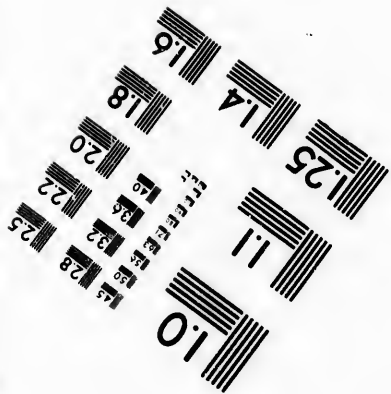

BRANTREE, Pueblo de los Ingleses en la Provincia de Masachusets, situado á la orilla del Puerto de Boston.

BRASIL, Reyno de la América Meridional, situado en la Tórrida Zona, se extiende desde la boca del rio grande del Marañón ó Amazonas, hasta el de la Plata, desde 2 grados al septentrión, debaxo de la Línea Equinoccial, hasta 35, ácia la parte Austral: es de figura triangular, cuyos dos lados de N y O rodea el mar, y el tercero, que es el mayor es la línea divisoria ó de demarcacion, que divide este Reyno perteneciente á la Corona de Portugal, de los dominios del Rey de España. Descubrió este País Vicente Yañez Pinzon, en 1498; luego Diego Lopez, en 1500; Américo Vesputio en 1501, y Pedro Alvarez Cabral en 1502, casualmente navegando á la India Oriental, y le puso por nombre Santa Cruz, en memoria del dia que lo descubrió, el qual no permaneció llamándole Brasil por la abundancia de esta madera que hay en él. Por muerte del Rey Don Sebastian recayó este Reyno, como parte del de Portugal, en la Corona de Castilla que heredó Felipe II. Los Holandeses mandados por el





**IMAGE EVALUATION
TEST TARGET (MT-3)**



**Photographic
Sciences
Corporation**

23 WEST MAIN STREET
WEBSTER, N.Y. 14580
(716) 872-4503



**CIHM/ICMH
Microfiche
Series.**

**CIHM/ICMH
Collection de
microfiches.**



Canadian Institute for Historical Microreproductions / Institut canadien de microreproductions historiques

© 1983



el I
apoc
te d
ron
gues
grier
años
de l
tado
vides
Capit
Jenev
heos
rañar
marac
guro
pe, Sa
de; y
12 Ci
infinit
y Ald
Obisp
un A
de este
Pablo
que se
Repúb
bordin
Portug
tos de
que est
za Cap
tenecer
alguno
pendier
cion d
ses se
de 158
grande
de fuer
Portugu
de 161
truir un

el Príncipe de Nassau, se apoderaron de la mayor parte de el; pero lo recobraron los Españoles y Portugueses despues de una sangrienta guerra de muchos años, y volvió al dominio de los últimos por el tratado de la paz general; dividese en 14 Provincias ó Capitanías, que son: Rio Jeneyro, Todos Santos, Ilheos, Parayba, Pará, Marañan, Espiritu Santo, Itamaraca, Seara, Puerto Seguro, Pernambuco, Sergipe, San Vicente y Rio Grande; y en ellas se contienen 12 Ciudades, 67 Villas, y infinitos Pueblos pequeños y Aldeas divididos en 4 Obisposados sufragáneos de un Arzobispado; y fuera de estos el distrito de San Pablo de los Mamelucos, que se gobierna al modo de República, con alguna subordinacion á la Corona de Portugal, como los distritos de Dele y de Petaguey, que estando en el centro de la Capitanía de Seara, pertenecen á los bárbaros y á algunos Portugueses, independientes de la jurisdiccion del Rey. Los Franceses se establecieron el año de 1584 en Parayba, rio grande y Canabata, de donde fuéron hechados por los Portugueses el de 1601: el de 1612 volvieron á construir una Fortaleza en la Is-

la del Marañan, con el nombre de San Luis, que se la quitaron los Holandeses, y á estos los Portugueses el año de 1646: desde entónces pertenece á la Corona de Portugal este Reyno con título del Primogénito, que se llama Príncipe del Brasil: tiene algunos rios caudalosos, muchos Puertos cómodos, grandes y seguros; pero de difícil entrada por los bancos y escollos de que abunda su costa: lo interior de este Reyno está inculto, lleno de bosques, montes y lagos, donde habitan vagantes muchas naciones bárbaras, quasi todas feroces, que mantienen continua guerra con los Portugueses, algunas sin embargo estan reducidas en las Misiones fundadas por el Venerable Padre Joseph de Ancheta, de la Compañía, llamado el Taumaturgo del Brasil, y por el Padre Antonio de Vieira, célebre Orador: estos Indios salvages se comen á sus enemigos quando los hacen prisioneros en la guerra para vengarse de la muerte que han dado á sus parientes ó amigos: viven mucho por la bondad del clima, como por la frugalidad que gastan; son Polígamos, y andan desnudos asi hombres como mugeres; creen la creacion del mundo

do, el diluvio, y que hay un Paraiso detras de sus montañas, donde los animales gozan eternamente del baile, canto y demas placeres: son muy temerosos del Demonio, que dicen se les aparece en forma horrible, á quien llaman en su lengua *agnian*: no tienen Rey ni Príncipe, y en sus negocios deciden los mas ancianos, á quienes miran con respeto; sus armas son arcos, flechas y macanas; quando van de una parte á otra lleva la muger las armas, y los hijos la Hamaca, de red de hilo sacado de plantas, la qual atada por los dos extremos á los árboles sirve de casa y cama en los viages; se mantienen de la caza y de la pesca: la mayor parte son de aspecto feroz, que aumentan con los adornos de los huesos y dientes de los monos, y con la pintura de negro y encarnado que se dan en la cara y cuerpo; pero de alta estatura, bien proporcionados y robustos, y de extraordinaria agilidad en el correr: el temperamento de este Pais es desigual, porque á la parte del N es muy caloroso y mal sano, y á la del Sur fresco, agradable y saludable; el terreno es sumamente fértil, y en su cultivo daba quanto es necesario para la comodidad y

regalo de la vida: despues que se descubriéron las minas de oro y de diamantes de que abunda, se aplicaron sus naturales al beneficio de estas, y al de las plantaciones de azúcar, despreciando el cultivo de la tierra, y así necesita proveerse de todo de otras partes: sus principales frutos se reducen á azúcar, maiz, algodón, tabaco, añil, ipepaçuana, bálamo de copaive, y madera de Brasil, de este último ramo es su principal comercio, así con los Ingleses y Holandeses, en la costa de Africa, como en la Europa, de donde van anualmente á él tres flotas, una á Pernambuco, otra al rio Jeneyro, y la tercera á la Bahía de Todos los Santos, donde se reunen despues para volver á Portugal cargadas de inmensos tesoros: despues de la expulsion de los Holandeses quedó este Pais por mucho tiempo quasi olvidado de sus poseedores, porque no se habian descubierto todavía sus ricas minas, hasta que el año de 1685, conociendo el Ministro de Portugal la utilidad que podian producir aquellos territorios cultivándolos y estableciendo la Capital en la Bahía de Todos Santos, muy al propósito y como centro para el comercio; pe-

ro
que
ses
tura
ra la
mic
hac
tizo
tes d
bien
bier
de a
fund
blan
terna
de d
mina
ducio
no m
tes,
dras
danc
por.

CAT

NAC

A
Amix
Ann
Apote
Apuy
Aqui
Aracu
Arape
Aryes
Augan
Guast
Marg
Marib

may regalo de la vida : despues que se descubriéron las minas de oro y de diamantes de que abunda, se aplicaron sus naturales al beneficio de estas, y al de las plantaciones de azúcar, despreciando el cultivo de la tierra, y así necesita proveerse de todo de otras partes : sus principales frutos se reducen á azúcar, maíz, algodón, tabaco, añil, ipepaçuana, bálsamo de copaive, y madera de Brasil, de este último ramo es su principal comercio, así con los Ingleses y Holandeses, en la costa de Africa, como en la Europa, de donde van anualmente á él tres flotas, una á Pernambuco, otra al rio Jeneyro, y la tercera á la Bahía de Todos los Santos, donde se reunen despues para volver á Portugal cargadas de inmensos tesoros : despues de la expulsion de los Holandeses quedó este Pais por mucho tiempo quasi olvidado de sus poseedores, porque no se habian descubierto todavía sus ricas minas, hasta que el año de 1685, conociendo el Ministro de Portugal la utilidad que podian producir aquellos territorios cultivándolos y estableciendo la Capital en la Bahía de Todos Santos, muy al propósito y como centro para el comercio; pero

ro el rigor y crueldad con que los primeros Portugueses habian tratado á los naturales, era un obstaculo para la Poblacion y establecimiento, que solo se pudo hacer al principio de *Mestizos*, que como descendientes de los Indios fuéron mas bien recibidos, dando el gobierno á algunos Sacerdotes de acreditada virtud : estos fundadores fuéron luego poblando toda la costa é internándose en el Pais, donde descubriéron diferentes minas de oro, que han producido mucha utilidad, y no ménos de las de diamantes, topacios y otras piedras preciosas ; tiene abundancia de exquisitas aves, por los matices de sus plu-

mas y por su canto, mucha especie de animales raros, vívoras é insectos venenosos, cantidad increíble de tigres y monos de muchas especies ; abunda de todo género de legumbres y frutas, entre las quales las piñas son exquisitas. *Gobiernase* este Reyno por un Virey, que nombra el Rey de Portugal, y siempre es uno de los principales Señores de aquel Reyno, y reside en la Ciudad de S. Salvador, que es la Capital.

Tiene el mismo nombre con el aditamento de Viejo, un peñasco de la costa del S, en la Nueva Escocia, entre los cabos de Sable y de Negre.

CATÁLOGO DE LAS NACIONES BÁRBARAS
y de los Lugares principales del Brasil.

NACIONES BÁRB.

Amacaches.
Amixócores.
Annacioris.
Apotous.
Apuyes.
Aquiguieres.
Aracures.
Arapes.
Aryes.
Augaras.
Guastacasios.
Margajates.
Maribuces.

Mariquites.

Obacatiaras.
Petiguares.
Quirigujes.
Siguares.
Tapuyes.
Tibuares.
Tobaxares.
Tocantines.
Tomomimes.
Toparos.
Topinambos.
Tupiques.
Vayanabasones.
Vaimores.
Viatanis.

CIUDADES.

Angra.
Arracife.
Comuta.
Goyana.
Gran Pará.
Ilheos.
Jeneyro.
Matagroso.
Paraiba.
Pernambuco.
Olinda.
Puerto Seguro.
San Luis del Ma-

rañan.
San Pablo.
San Salvador.
San Vicente.
Seregipe.
Siará.
Espíritu Santo.
Todos Santos.

Rios.

A lagoa.
Anicmbi.
Arari.
Araxay.
Aruguaya.
Bibirice.
Camuri.
Capi.
Cirigi.
Contas.
Cunhao.
Cururui.
Dulce.
De los Ilheos.
Duna.
Galiolo.
Grande.
Guaraiguazu.
Ipoche.
Jencyro.
Laguaribe.
Maracú.
Martin.
Meari.
Mongaguaba.
Meni.
Muju.
Ovaquezupi.
Paranaiba.
Parapinzingaa.
Parashui.

Paraiba.
Patipe.
Patipinga.
Paxaca.
Periperi.
Pinare.
Ponica.
Poyuca.
Rio Real.
San Francisco.
San Miguel.
Tapados.
Tapocurn.
Tocantines.
Trembi.
Varirin.
Vazabazas.
Vermellas ó Ipe-
nin.
Yari.
Inaya.
Itapemeri.
Yucaru.

MINAS.

Cuyaba...diam.
Geraes.....oro...
Guayaz.....diam.
Mato gros...oro...
Picurú.....plata.

PROMONTORIOS.

Blanco.
Corso.
Frio.
Ledo.
Potocalmo.
San Roque.
San Agustin.

Sousa.

POBROS.

Cayvo.
Jeneiro.
Pará.
San Luis de Ma-
rañan.
San Salvador ó la
Bahia.
Seregipe.
Tamaraca.
Tojuqua.

ISLAS.

Ascension.
Cananea.
Catherina.
Del Gallo.
De los Ilheos.
Goare.
Grande.
Machiana.
Maragnau.
Marayo.
Maricana.
Martin Vas.
Noroña.
Picos.
San Salvador.
Santa Ana.
San Antonio.
Santa Bárbara.
Sipotuba.
Espíritu Santo.
Taparica.
Tatipara.
Trinidad.
Upaya.
Ygarapotoe.

A.R.

1 D
zo
su
2 D
de
de
ni
do
do
un
3 D
Sa
de
Of
xó
rat
gir
y r
4 D
pad
tan
de
5 D
Don
Rel
se
fant
en
vam
misi
Vica
de f
año
espa
larg
po
Tom.

BR

Sousa.

POBROS.

Cayvo.
Jeneiro.
Pará.
San Luis de Ma-
rañan.
San Salvador ó la
Bahía.
Serecipe.
Tamaraca.
Tojuqua.

Islas.

Ascension.
Cananea.
Catherina.
Del Gallo.
De los Ilheos.
Goare.
Grande.
Machiana.
Maragnau.
Marayo.
Maricana.
Martin Vas.
Noroña.
Picos.
San Salvador.
Santa Ana.
San Antonio.
Santa Bárbara.
Sipotuba.
Espiritu Santo.
Taparica.
Tatipara.
Trinidad.
Upaya.
Ygarapotoc.

AR.

BR

BR 263

ARZOBISPOS QUE HA HABIDO
en el Brasil, hasta el año de 1722.

- 1 Don Gaspar Barata de Mendoza, electo primer Arzobispo el año de 1677, de que tomó posesion por su Procurador, pero murió antes de ir á aquel Reyno.
- 2 Don Fr. Juan de la Madre de Dios, del Orden de San Francisco, Provincial en ella, Predicador del Rey y Exáminador de las Ordenes Militares, tenido por uno de los mas famosos y elocuentes Oradores de su tiempo: tomó posesion del Arzobispado en 1693 y solo gobernó 3 años, porque murió de un contagio que reynaba entonces el año de 1686.
- 3 Don Fr. Manuel de la Resurreccion, Colegial de San Pedro, Doctor en Cánones y Leyes, Canónigo de Santa Iglesia de Lamego, y Diputado del Santo Oficio de la Inquisicion; desengañado del mundo dexó estas Dignidades y entró en el Convento de Varatojo, donde la fama de sus virtudes lo hizo elegir Arzobispo de la Bahía, y entró el año de 1688, y murió el de 1691.
- 4 Don Juan Franco de Oliveira, promovido del Obispado de Angola, que egercia á esta Mitra Metropolitana el año de 1692, que gobernó 8 años, hasta el de 1700, que volvió á Portugal para ocupar la de la Diócesis de Miranda.
- 5 Don Sebastian Monteiro da Vide, que habia sido Religioso de la Compañia de Jesus, y expulso de ella se dedicó á la Milicia, en que fue Capitan de Infantería; pero poco satisfecho, se aplicó al estudio en la Universidad de Coimbra, y abrazando nuevamente el estado Eclesiastico, tuvo diferentes comisiones, y por último Prior de Santa Marina y Vicario General del Arzobispado de Lisboa, de donde fué electo para este Arzobispado de la Bahía el año de 1702, que gobernó con sumo acierto por espacio de 20 años, sin embargo de la penosa y larga enfermedad, que lo tuvo casi todo este tiempo en la Cama, de que murió el de 1722.

Tom. I.

Ll

GO-

GOBERNADORES, VIREYES Y CAPITANES
*Generales que ha habido en el Brasil hasta
 el año de 1722.*

- 1 Tomé de Sousa, sugeto de ilustre nacimiento, en Portugal; que habia servido con mucho crédito en las expediciones de Africa y Asia; fué elegido por el Rey Don Juan III para establecer el Gobierno en el Brasil el año de 1549, y lo executó con acierto gobernando hasta el de 1553, que volvió á Lisboa promovido al empleo de Veedor de la Casa Real.
- 2 Don Duarte de Costa, Armero Mayor del Rey, entró el año de 1553 y gobernó hasta el de 1558, que llegó nombrado por su sucesor.
- 3 Mendo de Sa, ilustre rama de la casa de los Marqueses de Abrantes; fué elegido por sus singulares prendas, instruccion y Pericia militar, desempeñándolas con los felices establecimientos, fundaciones de Pueblos y Conquistas de Infieles, que le debió el Brasil durante 14 años que gobernó hasta el de 1572, que murió en la Bahía con general sentimiento.
- 4 Don Luis de Vasconcelos; murió en la mar ántes de llegar á su destino, por las desgracias y dilatada navegacion de la desgraciada flota en que se embarcó el año de 1572.
- 5 Luis Brito de Almeida, en cuyo tiempo se descubrieron en el Brasil y empezaron á sacar los diamantes y topacios: gobernó 5 años hasta el de 1578, que le llegó nombrado por sucesor.
- 6 Lorenzo de Vega, que habiendo ido de muy avanzada edad, solo gobierno 3 años, y murió el de 1681, por cuya vacante quedó gobernando, durante 2 años el Senado de la Cámara, y su Oidor mas antiguo, Don Cosme Rangel de Macedo, hasta que llegó el propietario.
- 7 Manuel Tellez Barreto, nombrado por Felipe II, Rey de España, en 1583 que habia heredado la Corona de Portugal; y sin embargo de su mucha edad, no estuvo ocioso los 4 años que gobernó hasta su muerte, el 1587; y habiendo llevado nombramiento para que ocupasen el gobierno en caso de vacante, se verificó en el Obispo Don Antonio Barreiros, y en

el Proveedor
 tóbal de
 de 1591.
 8 Francisco
 hecos que
 gueredo;
 dose emb
 bada, y
 po, hizo
 9 Don Fran
 de 1591, f
 cla que le
 segun alg
 se verificó
 nes, prom
 hasta el de
 10 Diego Bot
 pe III, y
 11 Don Dieg
 bernó has
 12 Gaspar de
 glorioso s
 ses que se
 de Marañ
 de que re
 mento de
 duró su g
 13 Don Luis
 á su antec
 4 años ha
 14 Diego de
 1622, en
 Brasil, y
 fendiendo
 landa por
 15 Matias de
 nambuco
 prevencio
 caso de v
 ñia; pero
 do el Pai
 el Auditor
 por su ed

BR

ES Y CAPITANES
 el Brasil hasta
 1522.

ilustre nacimiento, en
 con mucho crédito en
 Asia; fué elegido por
 establecer el Gobierno en
 o executó con acierto go-
 que volvió á Lisboa pro-
 de la Casa Real.
 ro Mayor del Rey, entró
 hasta el de 1558, que
 esor.

de la casa de los Mar-
 egido por sus singulares
 ticia militar, desempe-
 blecimientos, fundacio-
 de Infieles, que le debió
 ue gobernó hasta el de
 ahía con general senti-

murrió en la mar ántes de
 desgracias y dilatada na-
 flota en que se embarcó

cuyo tiempo se descu-
 aron á sacar los diamantes
 hasta el de 1578, que
 sor.

iendo ido de muy aban-
 ños, y murió el de 1681,
 ernando, durante 2 años
 su Oidor mas antiguo,
 edo, hasta que llegó el

ombrado por Felipe II,
 e había heredado la Co-
 argo de su mucha edad,
 os que gobernó hasta su
 do llevado nombramiento
 rno en caso de vacante,
 on Antonio Barreiros, y
 en

BR

BR 267

el Proveedor General de la Real Hacienda, Chris-
 tóbal de Barros, que lo exercieron 4 años, hasta el
 de 1591.

- 8 Francisco Giraldes, Señor de la Capitanía de los Il-
 heos que su padre habia comprado á Gerónimo Fi-
 gueredo; fué nombrado por Gobernador, y habién-
 dose embarcado en Lisboa, volvió dos veces de arri-
 bada, y formando mal aguero de este contratiem-
 po, hizo dexacion, por la qual fué nombrado
- 9 Don Francisco de Sousa, que entró en la Bahía el año
 de 1591, fué primer Marques de las Minas, por gra-
 cia que le concedió el Rey, si se descubrian las que,
 segun algunos, habia hallado Roberio Diaz, como
 se verificó, y por sus aciertos y felices disposicio-
 nes, prorrogado en el gobierno que tuvo 11 años
 hasta el de 1602.
- 10 Diego Botelho, primer Gobernador que nombró Feli-
 pe III, y gobernó 5 años desde 1602 hasta 1607.
- 11 Don Diego de Menezes llegó á la Bahía en 1608 y go-
 bernó hasta el de 1613, que llegó por sucesor.
- 12 Gaspar de Sousa, que entró el referido año y hizo
 glorioso su gobierno con la expulsion de los France-
 ses que se habian establecido en la Isla de San Luis
 de Marañ: visitó todas las Provincias del Reyno,
 de que resultó increíble beneficio á los Pueblos y au-
 mento de rentas, en el corto tiempo de 4 años que
 duró su gobierno, hasta el de 1617.
- 13 Don Luis de Sousa entró el referido año á suceder
 á su antecesor, y habiendo egercido el gobierno otros
 4 años hasta el de 1621, lo entregó á
- 14 Diego de Mendoza Hurtado, que entró el año de
 1622, en cuyo tiempo invadieron los Holandeses el
 Brasil, y sitiando la Bahía fué hecho prisionero, de-
 fendiéndose solo con 18 hombres, y conducido á Ho-
 landa por trofeo el año de 1624.
- 15 Matías de Albuquerque estaba gobernando á Per-
 nambuco quando fué llamado por estar nombrado á
 prevencion en pliego reservado, que tenian para el
 caso de vacante, los PP. de la Extinguida Compañía;
 pero como distaba 150 leguas, y tenian ocupa-
 do el Pais los enemigos, se encargó interinamente
 el Auditor General Anton Mezquita de Oliveira, que
 por su edad y falta de pericia militar, tan precisa

El 2 en

- en aquellas circunstancias , cedió el gobierno á los Coroneles Don Lorenzo Cavalcanti de Albuquerque y Don Juan de Barros Cardoso , que igualmente lo cedieron al Obispo Don Marcos Texeira , que entregó el pesado encargo á Francisco Nufes Marinho de Eza , enviado por el Gobernador propietario desde Pernambuco , y sin haber venido él llegó por sucesor.
- 16 Don Francisco de Moura Rolim , natural de Pernambuco , que habia seguido la carrera militar con mucho crédito , en Italia y Flandes , y con no ménos aplauso en este gobierno , que exerció durante la guerra hasta el año de 1626.
- 17 Don Diego Luis de Oliveira , Fidalgo de brillante calidad y estimacion , adquirida entre las tropas de Flandes , de modo que le hicieron buscar , para que fuese al Brasil á oponerse á los progresos que hacian los Holandeses ; desempeñó completamente la eleccion hasta el año de 1634 , que fué destinado á echar á los Holandeses de la Isla de Curazao , entregando el Gobierno á
- 18 Pedro de Silva , que tomó posesion el año de 1635 ; pero habiéndose suscitado competencias con el General de las tropas Conde Banholo , cedió á este con heroico desinterés el Gobierno y todas sus facultades , mirando solo que no se perjudicase al Real Servicio , cuya accion premió el Rey , dándole el titulo de Conde de San Lorenzo , y nombrándole por sucesor.
- 19 Don Fernando Mascareñas , Conde de la Torre , persona de la primera suposicion en Portugal , por su nacimiento , virtudes , calidades personales , y conocimientos militares ; entró en la Bahía el año de 1639 , y tomando el Gobierno del Ejército contra los Holandeses , cedió el político del Reyno á
- 20 Don Vasco Mascareñas , Conde de Ovidos , que lo exerció hasta el año de 1640 , que llegó nombrado por el Rey.
- 21 Don Jorge Mascareñas , Marques de Montalvan , el primero que tuvo titulo de Virey ; pero empeñado en ruidosas competencias , fué depuesto del Empleo , preso y remitido á Lisboa , el año de 1641 , por el Obispo Don Pedro de Silva , el Maestre de Campo Luis Becerra , y el Proveedor mayor Lorenzo de Bri-

to Corre
 bó el n
 Braganza
 21 Antonio
 nó 5 año
 Europa.
 23 Antonio
 de esclar
 India ;
 24 Ju. : Ro
 mayor ,
 prision q
 bernador
 cias de
 de pasó
 25 Don Ger
 en la Co
 yores em
 por lo q
 cia de Tr
 el del B
 xaron pe
 hasta el
 26 Francisco
 Reyna Re
 zas y val
 Pernamb
 con enter
 que tuvo
 cesor.
 27 Don Vas
 nador de
 que habia
 segundo V
 1664 , y
 vido de M
 ría , gobe
 28 Alexandr
 ra de mu
 de Mazag
 que se m
 29 Alonso H
 nobleza d

cedió el gobierno á los Con-
danti de Albuquerque y
o, que igualmente lo ce-
os Texeira, que entregó
co Nuñez Marinho de
nador propietario desde
enido él llegó por su-

im, natural de Pernam-
carrera militar con mu-
andes, y con no ménos
e exercio durante la guer-

, Fidalgo de brillante ca-
ida entre las tropas de
iciéron buscar, para que
á los progresos que ha-
ñó completamente la elec-
, que fué destinado á
la Isla de Curazao, en-

esion el año de 1635; pe-
petencias con el General
, cedió á este con heroy-
todas sus facultades, mi-
icase al Real Servicio, cu-
indole el titulo de Conde
indole por sucesor.

Conde de la Torre, per-
ion en Portugal, por su
tades personales, y cono-
en la Bahía el año de
no del Ejército contra los
ico del Reyno á
Conde de Ovidos, que lo
40, que llegó nombrado

arques de Montalvan, el
Virey; pero empenado en
é depuesto del Empleo,
el año de 1641, por el
a, el Maestre de Campo
or mayor Lorenzo de Bri-
to

to Correa, que se apropiaron el Gobierno, y desaprobó el nuevo Rey Don Juan IV, antes Duque de Braganza.

- 21 Antonio Tellez de Silva llegó el año de 1642, y gobernó 5 años, hasta el de 1647; se ahogó volviendo á Europa.
- 22 Antonio Tellez de Menezes, Conde de Villa Pouca, de esclarecida sangre y ilustre mérito adquirido en la India; gobernó con acierto hasta el año de 1652.
- 23 Ju. Rodriguez de Vasconcelos, Conde de Castelmayor, ilustre por su nacimiento, y por la injusta prision que sufrió en Cartaxena de Indias, fué Gobernador de las armas de Portugal, en las Provincias de entre Duero y Miño, y de Alentejo, de donde pasó al del Brasil, el año de 1653.
- 24 Don Gerónimo de Ataide, Conde de Atoguia, que en la Corte y en la campaña habia tenido los mayores empleos, desempeñados con crédito y acierto, por lo qual se hallaba de Gobernador de la Provincia de Tras los Montes, quando fué nombrado para el del Brasil, donde la rectitud y la afabilidad dexaron perpetua memoria de su gobierno, que duró hasta el año de 1657.
- 25 Francisco Barreto de Menezes, nombrado por la Reyna Regente de Portugal, en premio de las proezas y valor con que habia logrado la restauracion de Pernambuco, siendo Maestre de Campo General, que con entereza se hizo respetar en algunas disensiones que tuvo, hasta que entregó el Gobierno á su sucesor.
- 26 Don Vasco Mascareñas, Conde de Ovidos, Gobernador de las armas y Provincia de Alentejo, Virey que habia sido de la India, del Consejo de Estado, y segundo Virey del Reyno del Brasil, entró el año de 1664, y con el conocimiento que tenia por haber servido de Maestre de Campo, y de General de Artillería, gobernó con acierto 5 años, hasta el de 1668.
- 27 Alexandro de Sousa Freyre, que despues de la carrera de muchos méritos, era Gobernador de la Plaza de Mazagan, en Africa, pasó á este Gobierno, en que se mantuvo hasta el año de 1671.
- 28 Alonso Hurtado de Mendoza, tan estimado por la nobleza de su sangre, como por su heroyco valor, que

- que le constituyó por uno de los héroes Portugueses de su siglo ; pero la ligereza con que procedió en las disposiciones para el descubrimiento de unas minas que no tuvieron efecto , le originó una profunda melancolía que le causó la muerte , el año de 1675, dexando nombrados para el gobierno Interino al Canciller Agustin Acevedo Montero , al Maestre de Campo mas antiguo Alvaro de Acevedo , y al Juez mas antiguo , Antonio Guedes de Brito , los quales gobernaron mas de 2 años , hasta el de 1678 , que llegó el propietario.
- 30 Roque de Acosta Barreto , persona de tan buenas qualidades , que le habian grangeado la estimacion de la Corte y empleos correspondientes á su mérito , se hallaba de Sargento Mayor de Batalla de la Provincia de Estremadura , quando fué nombrado por Gobernador y Capitan General del Brasil , y el aplauso que mereció por sus virtudes comprobó el acierto de la eleccion , contándole aquel Reyno por uno de sus mas célebres , que duró hasta el año de 1682.
- 31 Antonio de Sousa Meneses , lleno de méritos , y con un brazo menos que traía de plata , envejecido en muchos gobiernos y empleos , se hallaba por su edad ya sin el vigor que necesitaba el vasto gobierno del Brasil , lo qual produjo muchas disensiones é inquietudes , que duraron hasta el año de 1682 que llegó.
- 32 Don Antonio Luis de Sousa , Tello de Meneses, Marques de las Minas , se hallaba exerciendo el Gobierno de las armas y Provincia de entre Duero y Miño , de donde le sacaron por su acreditado talento y prudencia para aquietar los disturbios del Brasil , en que puso el mayor cuidado , como en socorrer y asistir á sus naturales en el terrible contagio que padecieron en su Gobierno que duró hasta el año de 1687 , que solicitando volver á Lisboa le nombraron por successor.
- 33 Matias de Acuña , Comisario General de la Caballería de Montejo , Maestre de Campo del tercio de la Armada , y Gobernador del rio Jeneyro , y despues de la Provincia de entre Duero y Miño , acreditó su talento y su justicia en este , que le duró poco , por haber muerto el año de 1688 , nombrando interinamente , con aprobacion de todos , para que le
- suc-

sucedí
surrecc
34 Antoni
llaba d
quando
sil , de
hasta el
35 Don Ju
terra ,
siendo
lla del
tercio d
de Ang
últiman
posesion
tiene p
qualida
en aum
entregá
36 Don R
méritos
Gobern
tania G
aciertos
año de
37 Luis Cé
Portuga
y ya co
ro y en
la Ciud
Felipe V
1705 ,
1710 qu
38 Don Lo
que par
gobierno
nambuc
siguient
39 Don Pe
su valor
de Mae
brado p
ria de s

los héroes Portugueses con que procedió en el primer movimiento de unas milicias que originó una profunda guerra, el año de 1675, el Gobierno Interino al Carrero, al Maestre de Cambray, y al Juez mas sabido, Don Juan de Brito, los quales gobernaron el de 1678, que llegó

una persona de tan buenas prendas, mereciendo la estimacion correspondiente á su mérito, y se hallaba por su edad para el vasto gobierno del Brasil, quando fué nombrado General del Brasil, y el Rey le dio las virtudes comprobó el mérito de aquel Reyno por el que duró hasta el año de

1680 de méritos, y con el premio de plata, envejecido en el cargo se hallaba por su edad para el vasto gobierno del Brasil, quando fué nombrado General del Brasil, y el Rey le dio las virtudes comprobó el mérito de aquel Reyno por el que duró hasta el año de 1682 que llegó. Don Juan de Tello de Meneses, Marqués de Minas, exerciendo el Gobierno del Brasil, entre Duero y Miño, acreditado talento y prudencia en los negocios del Brasil, en que se le vio en socorrer y asistir á las necesidades que padecieron en el año de 1687, que sombrosamente le nombraron por sucesor. Don Juan de Almeida General de la Caballería de Campo del tercio de la Madera, y del rio Jeneyro, y de Duero y Miño, acreditado talento y prudencia, que le duró poco, el año de 1688, nombrando interino para que le

suc-

- sucediese al Arzobispo Don Fray Manuel de la Resurreccion, que lo obtuvo hasta el de 1690.
- 34 Antonio Luis Gonzalez de Cámara Coutinho, se hallaba de Gobernador de la Provincia de Pernambuco, quando fué elegido para la Capitanía General del Brasil, de que tomó posesion el año de 1690, y exerció hasta el de 1694.
- 35 Don Juan de Lancaster, de la Casa Real de Inglaterra, empezó desde muy niño la carrera militar, y siendo Capitan de Caballos se distinguió en la batalla del Canal; fué despues Maestre de Campo del tercio de la Armada, Gobernador y Capitan General de Angola, General de la Caballería de Alentejo, y últimamente Capitan General del Brasil, de que tomó posesion en 1694, y en su dilatado gobierno, que tiene pocos exemplos, dió muestras de sus grandes qualidades con las excelentes providencias que tomó en aumento del Estado, y beneficio de los vasallos, entregándole el de 1702 á su sucesor.
- 36 Don Rodrigo da Costa, que por su nacimiento y méritos habia sido el favorito de dos Monarcas y Gobernador de la Isla de la Madera, pasó á la Capitanía General del Brasil, en que continuando sus aciertos fué promovido al Vireynato de la India, el año de 1705, nombrándole por sucesor á
- 37 Luis César de Meneses, Alférez mayor del Reyno de Portugal, descendiente del famoso Vasco Fernandez, y ya conocido por su feliz gobierno en el rio Jeneyro y en el Reyno de Angola, no ménos que en el de la Ciudad de Eborá, en la guerra de sucesion de Felipe V Rey de España, pasó al del Brasil el año de 1705, y continuó con singular aplauso hasta el de 1710 que le llegó el sucesor.
- 38 Don Lorenzo de Almada entró con poca satisfaccion, que pareció presagio de los disturbios que tuvo en su gobierno con las alteraciones de la Provincia de Pernambuco, que le hicieron dexar con gusto, el año siguiente de 1711, el cargo á su sucesor.
- 39 Don Pedro de Vasconcelos y Sousa, estimado por su valor y conducta, durante la guerra, se hallaba de Maestre de Campo General, quando fué nombrado para el Gobierno del Brasil, donde la memoria de su antecesor y Abuelo, el Conde de Castel-

ma-

mayor, le hizo recibir con grandes esperanzas, que frustraron los alborotos de Pernambuco, la invasion de los Franceses en el rio Jeneyro y la sublevacion de la Bahía, cuyos contratiempos le hicieron pedir encarecidamente al Rey le nombrase sucesor, como lo hizo.

40 Don Pedro Antonio de Noroña, Marques de Angeja, Consejero de Estado y Veedor General de la Hacienda Real, habia desde muy corta edad empezado á acreditarse en el Vireynato de la India, y entró con el titulo y caracter de Virey, el año de 1714, siendo uno de los que mas acertadas providencias y disposiciones diéron durante su gobierno, hasta el de 1718.

41 Don Sancho de Faro, Conde de Vimeiro de la Casa Real de Braganza por línea de varon, sirvió en la guerra del Reyno, y fué Veedor de la casa de la serenísima Reyna Doña Maria Ana de Austria, Gobernador de Mazagan, y de la Provincia de Miño, quando fué nombrado Capitan General del Brasil el año de 1718, donde sus providencias tuvieron mas zelo que fortuna, y en poco mas de un año terminó su carrera, dexando por su muerte encargado el gobierno al Arzobispo Don Sebastian Montero da Vide, al Maestro de Campo mas antiguo Don Juan de Araujo y Acevedo, y al Oidor Don Cayetano Brito de Figueredo, que unidos gobernaron hasta el año de 1720, que llevo el propietario.

41 Don Vasco Fernandez César de Meneses, hijo de Don Luis Vasco César de Meneses y sobrino de Don Juan de Lencaster, que ambos habian gobernado el Brasil, se habia distinguido por sus acciones en la guerra y merecido que lo eligiese el Rey por Virey de la India, y destinado á el gobierno del Brasil el año de 1720, en que excedió con sus acertadas providencias á quantos le habian precedido y gobernó hasta el año de 1724.

BRAUA, Punta) extre- y Gobierno de Cumaná...
 midad de la Isla de la Tri- Tiene el mismo nombre
 nidad, que está al O. de otra punta ó cabo de la Isla
 re del seno interior del gol- de Cuba.
 fo Triste, en la Provincia Una Laguna de la Pro-
 vin-

vincia
 nos A
 rio Sal
 BRA
 caudal
 de Gui
 ña, la
 xas, y
 Seno M

Tiene
 otro rio
 Gobier
 uno de
 tacumb
 caudalo

Otro
 yor de
 va Esp
 montañ
 dicion

Una
 vincia y
 nos Ay
 so que f
 cerca de
 tagones.

BRAZ
 los) P
 cia y Gob
 en el Nú
 nada, sit
 un rio al
 del real
 Gerónimo

BREA
 Punta de
 de la Isla
 lado de l
 land.

BRED
 de la Bar
 trito y P
 tiago.

Tom. I.

BR

con grandes esperanzas, que de Pernambuco, la invasion de Jeneyro y la sublevacion tratamos le hicieron pedir le nombrase sucesor, como

Noroña, Marques de Ando y Veedor General de la esde muy corta edad emper Vireynato de la India, y caracter de Virey, el año de os que mas acertadas provi- diéron durante su gobierno,

Conde de Vimeiro de la Casa nea de varon, sirvió en la Veedor de la casa de la se- raria Ana de Austria, Go- y de la Provincia de Miño, Capitan General del Brasil el providencias tuviéron mas oco mas de un año terminó su muerte encargado el go- Sebastian Montero da Vi- npo mas antiguo Don Juan al Oidor Don Cayetano Bri- didos gobernaron hasta el año propietario

César de Meneses, hijo de de Meneses y sobrino de , que ambos habian gover- a distinguido por sus accio- cido que lo eligiese el Rey y destinado á el gobierno 20, en que excedió con sus quantos le habian precedido de 1724.

y Gobierno de Cumaná. Tiene el mismo nombre otra punta ó cabo de la Isla de Cuba.

Una Laguna de la Pro- vin-

BR

vincia y Gobierno de Buenos Ayres, á la orilla del rio Saladillo.

BRAUO, rio grande y caudaloso de la Provincia de Guila, en Nueva España, la divide de la de Texas, y sale al mar en el Seno Mexicano.

Tiene el mismo nombre otro rio en la Provincia y Gobierno de Maracaibo, es uno de los brazos del Cautacumbo, que entra muy caudaloso en la gran laguna.

Otro de la Alcaldia mayor de Tampico, en Nueva España, nace en las montañas de aquella jurisdiccion, y sale al mar.

Una laguna de la Provincia y Gobierno de Buenos Ayres, que es un rebal- so que forma el rio Tandil, cerca de la costa de los Patagones.

BRAZOS, Trinidad de los) Pueblo de la Provincia y Gobierno de Antioquia, en el Nuevo Reyno de Granada, situado á la orilla de un rio al S, y poco distante del real de minas de San Gerónimo de Novita.

BREACK, Cabo de) Punta de la Costa del O de la Isla de Terranova, al lado de la punta de Toreland.

BRED, Pueblo de la Isla de la Barbada, en el distrito y Parroquia de Santiago.

Tom. I.

BP

273

BREÑAS, Pueblo de la Provincia y Gobierno de Venezuela, situado cerca de la costa del Golfete, entre la Ciudad de Coro y la Laguna de Maracaibo.

BRENTFORD, Ciudad de la Nueva Inglaterra, en el Condado de Haven nuevo ó Puerto Nuevo, célebre por sus hermosas manufacturas de fierro.

BRETANA, (Nueva) *Véase Labrador.*

BRETANA CHICA, Pueblo del Condado de Orange, en la Provincia y Colonia de Nueva York, fertilisimo de pastos, con que mantiene innumerable ganado.

BRETON, Cabo) Extremidad de la costa del E de la Isla Real, que tambien tiene este nombre.

BRETONES, Isla de) en la costa de la Florida, entre la Balisa y la Candelaria.

BRIDGE-TOVVN, Ciudad Capital de la Isla de la Barbada una de las Antillas, situada en la costa del O. y Parroquia de San Miguel, en la parte interior de la Bahía de Carlisle, que tiene una legua de largo y legua y media de ancho, capaz de contener 500 embarcaciones; sus inmediaciones son muy baxas y por eso estaban ántes inundadas; pero ya están disecadas por la mayor parte: está la Ciudad á

Mm

ls

la entrada del valle de San Jorge, tiene cerca de 1200 casas, por la mayor parte de ladrillo, y pasa por la mejor que hay en todas las Islas; las calles son anchas, las casas altas, y hay una como la de Cheapside en Londres, tan caros sus alquileres, como en aquella; tiene muy cómodas escalas para cargar y descargar las mercaderías, con algunos fuertes y castillos para su defensa, pero está muy expuesta á huracanes; y como el viento generalmente es Levante ó N E: la parte occidental de la Ciudad, se llama de Sotavento: la Ciudadela que tiene el nombre de Santa Ana, cuesta al Pais 180y pesos, y en la parte oriental hay un pequeño castillo, guarnecido con 8 cañones, donde se custodian con una buena guardia los almacenes de municiones y de provisiones. Su guarnicion se compone de 1200 hombres que llaman el Regimiento Real de Guardias de Infantería, reside en esta Ciudad el Gobierno, los Tribunales de Consejo, Asamblea y Cancillería; á distancia de una milla de ella al N E, tiene el Gobernador una hermosa casa, que fabricó la Asamblea, llamada el Peregrino, aunque su ordinaria residencia es en Fontable; los demás

fuertes están al Poniente, como el de Jacobo, inmediato á la escala de Stuardo con 18 cañones, el de VWilloughbi con 20, 3 baterías, entre este y el fuerte de Needham, de 20 cañones: la Iglesia es tan grande como una buena Catedral, con un hermoso órgano, y buen campanario con su reloj, hay muy cómodas hosterías y pastelerías, y una casa de postas, donde últimamente se han establecido Paquebotes para traer y llevar mensualmente cartas; sus tiendas y almacenes están provistos de quanto se puede apetecer de Europa; está muy poblada de Ingleses y de otras naciones que concurren al Comercio; el ayre es mal sano por las lagunas inmediatas, pero sin embargo sus habitantes, que han nacido allí, conservan buen color y perfecta salud: está en 13 gr. 5. min. de lat. sept. 59, 2 de long. Occid.

BRIDLINGTON, *Véase Burlington.*

BRIDGE-VVATER, Pueblo de los Ingleses, en la Provincia de Masachusetts, situado al N N E de la Ciudad de Bristol.

BRIG, Isla pequeña de la costa de Nueva Jersey, entre la de Absecon, y el Puerto de Great Egg.

BRIGIDA, Santa) *Véase Santa Isabel.*

BRIG-

BRIG
Isla de distrito Jorge.

BRIO
golfo de las de está mas

BRIS
Arena, la costa Guadalu dos del a senada d el uno Mobile, llaman p

Tiene un islote á la costa misma l ensenada. Antes d

BRIS
en la co de Santo la de Isa Caballo.

BRIST
Provincia sachusetts glattera del rio P

Tiene otra Ciud y Colonia el Conda orilla de millas de de Burli mas que sí multitu varias es

BR

puertes están al Poniente, como el de Jacobo, inmediato á la escala de Stuart con 18 cañones, el de Villoughbi con 20, 3 baterías, entre este y el fuerte de Needham, de 20 cañones: la Iglesia es tan grande como una buena Catedral, con un hermoso órgano, y buen campanario con su reloj, hay muy cómodas hosterías y pastelerías, y una casa de postas, donde últimamente se han establecido Paquebotes para traer y llevar mensualmente cartas; sus tiendas y almacenes están provistos de quanto se puede apetecer de Europa; está muy poblada de Ingleses y de otras naciones que concurren al Comercio; el ayre es mal sano por las lagunas inmediatas, pero sin embargo sus habitantes, que han nacido allí, conservan buen color y perfecta salud: está en 13 gr. 5. min. de lat. sept. 59, 2 de long. Occid.

BRIDLINCTON, Véase *Burlington*.

BRIDGE-WATER, Pueblo de los Ingleses, en la Provincia de Massachusetts, situado al N N E de la Ciudad de Bristol.

BRIG, Isla pequeña de la costa de Nueva Jersey, entre la de Absecon, y el Puerto de Great Egg.

BRIGIDA, Santa) Véase *Santa Isabel*.

BRIG-

BR

BRIGGES, Pueblo de la Isla de la Barbada, en el distrito y Parroquia de San Jorge.

BRION, Isla pequeña del golfo de San Lorenzo, una de las de Madelaine, la que está mas al N.

BRISANS, Bancos de Arena, que están cerca de la costa del E de la Isla de Guadalupe, son dos situados delante de la abra ó ensenada de Goyaves, y entre el uno de ellos y la Isleta Mobile, forman el canal que llaman pasage del home.

Tiene el mismo nombre un islote de peñascos junto á la costa del N O de la misma Isla, entre las dos ensenadas llamadas Grandes Ances du N O.

BRISEUAL, Punta de) en la costa del N de la Isla de Santo Domingo, entre la de Isabelica, y el Puerto Caballo.

BRISTOL, Ciudad de la Provincia y Colonia de Massachusetts, en la Nueva Inglaterra, situada á la boca del rio Patucket.

Tiene el mismo nombre otra Ciudad de la Provincia y Colonia de Pensilvania, en el Condado de Bucks, á la orilla del rio Delavvar: 20 millas de Filadelfia y frente de Burlington; no tiene mas que 100 casas, pero sí multitud de molinos de varias especies; lat. sept.

BR

275

40 45, long. occidental 75 10.

Otra Ciudad con el aditamento de Pequeño, en la Isla de la Barbada, que se llamó antes Spright Bay, situada á la orilla de una rada muy cómoda para las embarcaciones, de que es muy frecuentada por su gran tráfico y comercio; está muy poblada y defendida por dos castillos: dista 4 leg. de su Capital.

BROAD, Rio pequeño de la Provincia y Colonia de Delavvare; corre al E, y sale al mar en la Bahía de este nombre.

Está esta en la costa de la Provincia de Sagadahoc, no muy distante de la grande de Penobscot.

BROLLE, Cabo de) en la costa del O de la Isla de Terranova al lado de la punta de Foreland.

BROKEN, Punta de) en la Isla de la Barbada y costa del E, entre los Pueblos de Beetle y Hovve.

BROOKHAUEN, Ciudad de la América Sept. en el Condado de Suffolk y Colonia de Nueva York, situada en la Isla Larga.

BROQUEL, Isla pequeña de la mar del N, en la costa de la Provincia y Gobierno del Darien, dentro de la ensenada de Mandinga.

BROTAS, San Amaro das) Villa de la Provincia y

Mm 2 Ca-

Capitanía de Sergipe , en el Brasil.

BROVVN , Pueblo de la Isla de la Barbada , situado cerca de la costa del E , en la parte del Sur.

Tiene el mismo nombre un banco de arena en la costa del Sur de la Nueva Escocia , es muy grande y se extiende desde el cabo de Sable , hasta el de Sambre.

BROVVERS , Estrecho que algunos Ingleses pensaron haber hallado el año de 1643 , en 55 gr. de lat. aust. al S E del estrecho de Maire ; pero como no hay tierra alguna al S : para darle este nombre se le adjudicó á una tierra austral al E N E de la Isla de los Estrechos , descubierta por Enrique Guillermo Brovvers , Ingles , el año de 1665 , solo conocida por las relaciones , que la ponen en 52 gr. 21 min. de lat. aust.

BROYLE , Ciudad de la Isla de Terranova , situada en la costa del E y extremidad , que mira al S en la punta de Foreland.

BRULE , Isle) Islote pequeño de la Isla de Terranova , entre la punta de Ferrol y la de Riche.

BRUNET , Isla de la costa del Sur de la de Terranova , situada á la boca de la Bahía de la Fortune.

BRUNSVICK , Pueblo

del Condado de Clarendon , en el partido y jurisdiccion de Hannover Nuevo , en la Carolina Meridional , situado en la costa del mar y boca del rio Cape Fear.

Tiene el mismo nombre un Condado ó jurisdiccion de la Provincia y Colonia de Virginia.

Otro Pueblo de los Ingleses en la Provincia y Colonia de Nueva York , situado cerca del rio de Hudson.

Una Ciudad de la misma Provincia y Colonia antecedente , situado en la costa al O de la de Amboy.

Otro Pueblo de los Ingleses en la Provincia de Continente . una de las quatro de la Nueva Inglaterra , á la orilla de la Bahía de Casco ; tiene en su inmediacion un fuerte del mismo nombre , á la orilla del rio Amarriscoggin.

BRUSHI , Montagnes de) en la Carolina Meridional y cabecera del rio Sapon.

BRUXAS , Punta ó Cabo del Istmo del Darien , en la mar del N , entre la boca del rio de Chagre , al Poniente , y Portovelo á Levante : sale mucho al mar y es tan baxo el terreno , que forma diferentes bancos de arena , á flor de agua , que hacen muy peligroso el paso para las embarcaciones que navegan de Chagre á Portovelo : está en 9 grados,

dos , 50

BRYA
rolina M
E , entra
nah.

B
BUA

sagan.

BUC ,
Isla de l
de las Am
capaz , en
detras de

BUCAR

blo y Rea
de la jurisd
no de Par

vo Reyno
sidencia c

con jurisd
que comp

de las Ber
za ; es de
lido , abun

baco , algo
y muchos
de 150 ve
legua al N

Giron.

BUCAR

queño del
pero singu

te que hay
una quebr

legua del
la arena ,
ra hirvien

si echan
otra cosa
ta con mas
garia ; los

BR

el Condado de Clarendon, en el partido y jurisdicción de Hannover Nuevo, en la Carolina Meridional, situado en la costa del mar y boca del río Cape Fear.

Tiene el mismo nombre en Condado ó jurisdicción de la Provincia y Colonia de Virginia.

Otro Pueblo de los Ingleses en la Provincia y Colonia de Nueva York, situado cerca del río de Hudson.

Una Ciudad de la misma Provincia y Colonia antecedente, situado en la costa del O de la de Amboy.

Otro Pueblo de los Ingleses en la Provincia de Connecticut, una de las quatro de la Nueva Inglaterra, á la orilla de la Bahía de Casco; tiene en su inmediación un fuerte del mismo nombre, á la orilla del río Amiscoggin.

BRUSHI, Montagnes de) en la Carolina Meridional y cabecera del río Sapon.

BRUXAS, Punta ó Cabo del Istmo del Darien, en la mar del N, entre la boca del río de Chagre, al Poniente, y Portovelo á Levante: sale mucho al mar y es tan baxo el terreno, que forma diferentes bancos de arena, á flor de agua, que hacen muy peligroso el paso para las embarcaciones que navegan de Chagre á Portovelo: está en 9 grados,

BR

dos, 50 min. de lat. aust. BRYAR, Río de la Carolina Meridional, corre al E, entra en el de Savannah.

BU

BUADE, Véase Misissagan.

BUC, Ensenada de) en la Isla de la Martinica, una de las Antillas, es grande y capaz, en la costa del S E, detras de la Punta de Chaux.

BUARAMANGA, Pueblo y Real de minas de oro, de la jurisdicción y Gobierno de Pamplona, en el Nuevo Reyno de Granada, residencia del Alcalde mayor, con jurisdicción separada, que comprehende las minas de las Betas y Montuosa baxa; es de temperamento cálido, abundante de cañas, tabaco, algodón, cacao, maíz, y muchos frutos; tiene mas de 150 vecinos, y está una legua al N de la Ciudad de Giron.

BUCALEMU, Valle pequeño del Reyno de Chile; pero singular por una fuente que hay en él, y nace de una quebrada distante una legua del mar, y brota de la arena, como si estuviera hirviendo á borbotones: si echan alguna ramilla ú otra cosa en ella se alborota con mas fuerza hasta tragarla; los efectos que hace

BU

277

en el estómago para la digestión su agua son admirables, porque desace y expelle todos los humores gruesos, y conserva la salud como tiene acreditado la experiencia; junto á ella tenían una Iglesia y Noviciado los Regulares de la Compañía.

Tiene el mismo nombre un Pueblo de la Provincia y Corregimiento de Rancagua, en el mismo Reyno, situado en el valle antecedente.

BUCARANAO, Playon grande de la Isla de Cuba, con una torre fortificado cerca de la Plaza de la Habana, donde desembarcaron los Ingleses del mando del Almirante Pocock y Conde de Albemarle quando sitiaron aquella Plaza, el año de 1762.

Tiene el mismo nombre un río de la propia Isla que sale al mar en el Playon antecedente.

BUCHALEMA, Pueblo de la Provincia y Corregimiento de Tunja, en el Nuevo Reyno de Granada, situado en la serranía.

BUCKS, Condado y jurisdicción de la Colonia y Provincia de Pensilvania, uno de los seis de ella.

BUCKINGAN, Condado de) uno de los que componen la Colonia y Provincia de Pensilvania y el mas septentrional de ella, distan-

tante 20 millas de Filadelfia, y confinante con el Canadá.

BUDI, Rio del partido y jurisdiccion de Tolten baxo, en el Reyno de Chile, corre al O y sale al mar entre los de Chile y Imperial.

BUEI, Isla de la mar del N, delante de la costa, en la Bahía o golfo de Campeche; tiene 7 leguas de largo y 3 de ancho, es muy fértil y abundante de frutos y ganados: á sus costados hay otros dos pequeños Islotes, y todas juntas forman una Ensenada ó Puerto.

Tiene el mismo nombre de Salto del Buey un rio de la Provincia y Corregimiento de Piura, en el Perú, sale al mar en la Ensenada de Tumbes.

BUEN CONSEJO, Nuestra Señora del) Pueblo de la Provincia y Gobierno del Tucuman, en el distrito ó partido del Chaco, reduccion de las Misiones que tenian los Regulares de la Compañía, y estan hoy al cargo de la Religion de San Francisco.

BUENAS COSTUMBRES, Nuestra Señora de) Pueblo de la Provincia y Gobierno del Tucuman, situado á la orilla del rio Salado.

BUEN SUCESO, Bahía del) en la costa del O del estrecho de Maire, entre la

de San Valentin y el Cabo de San Gonzalo, quasi enfrente de la Isla de los Estados: es grande y cómoda; pero expuesta á los vientos meridionales, en 55 grad. 34 min. 6 segund. de latit. aust.

Tiene el mismo nombre un rio que corre al E, y sale al mar en la Bahía antecedente.

BUENA ESPERANZA, Ciudad de la Provincia y Gobierno del Paraguay, en la antigua Provincia de Timbues: la fundó Pedro de Mendoza, el año de 1537, á la orilla austral del rio de la Plata; pero no ha quedado mas que el nombre, y un pequeño Pueblo de Indios.

Tiene el mismo nombre una Fortaleza del Reyno de Chile, construida á la orilla del rio Biobio, en la parte de los Indios Infieles, que la quemaron y destruyeron en la guerra del año de 1601, en su inmediacion tenian un Colegio que padeció la misma suerte los Regulares de la Compañía.

BUENAVENTURA, S.) Pueblo de las Misiones y reduccion de Indios Infieles que tienen los Religiosos de San Francisco, á la orilla del rio Guallaga, en la Provincia de Caxamarquilla en el Perú.

Tiene el mismo nombre otro

otro Puel
y Alcaldía
ca, en N
de hay 4
dios, y
al Ponier

Otro
Alcaldía
en el mis
hay 34 fa

Otro d

San Mart
Alcaldía

zingo, e
tiene 12
y está si

Capital.

Otro c
Corregim
el Perú.

Otro d
caldía ma
Nueva E

millas de
pan en l

fabrican
textidos d

hacen su
distrito t

chos de
63 famil

Mestizos
dos á la c

yor y mu
millas y t

está 5 leg
pital.

Otro d
tienen los

Francisco
de Coágu

paña: es
Villa de l

BU

de San Valentin y el Cabo de San Gonzalo, quasi enfrente de la Isla de los Estados: es grande y cómoda; pero expuesta á los vientos meridionales, en 55 grad. 34 min. 6 segund. de latit. aust.

Tiene el mismo nombre un rio que corre al E, y sale al mar en la Bahía antecedente.

BUENA ESPERANZA, Ciudad de la Provincia y Gobierno del Paraguay, en la antigua Provincia de Timbues: la fundó Pedro de Mendoza, el año de 1537, á la orilla austral del rio de la Plata; pero no ha quedado mas que el nombre, y un pequeño Pueblo de Indios.

Tiene el mismo nombre una Fortaleza del Reyno de Chile, construida á la orilla del rio Biobio, en la parte de los Indios Infieles, que la quemaron y destruyeron en la guerra del año de 1601, en su inmediacion tenian un Colegio que padeció la misma suerte los Regulares de la Compañía.

BUENAVENTURA, S.) Pueblo de las Misiones y reduccion de Indios Infieles que tienen los Religiosos de San Francisco, á la orilla del rio Guallaga, en la Provincia de Caxamarquilla en el Perú.

Tiene el mismo nombre otro

BU

otro Pueblo de la Cabecera y Alcaldía mayor de Toluca, en Nueva España, donde hay 46 familias de Indios, y está poco distante al Poniente de su Capital.

Otro de la Cabecera y Alcaldía mayor de Tecali, en el mismo Reyno, en que hay 34 familias de Indios.

Otro de la Cabecera de San Martin de Texmelucan, Alcaldía mayor de Guejozingo, en el mismo Reyno, tiene 12 familias de Indios, y está situado al S. de su Capital.

Otro de la Provincia y Corregimiento de Canta, en el Perú.

Otro de la Cabecera y Alcaldía mayor de Cuiceo, en Nueva España, tiene 67 familias de Indios que se ocupan en los obrages donde fabrican casales, mantas y texidos de algodón, de que hacen su comercio, y en su distrito tiene algunos ranchos de labor, en que hay 63 familias de Españoles, Mestizos y Mulatos aplicados á la cria de ganado mayor y mular, siembra de semillas y texidos de algodón: está 5 leguas al N de su Capital.

Otro de las Misiones que tienen los Religiosos de San Francisco, en la Provincia de Coáguila, en Nueva España: está 8 leguas de la Villa de la Monclova.

BU

279

Otro de la Provincia y Gobierno de California, situado á la orilla del mar, en lo interior del Golfo ó mar roxo de Cortes, y es el último cerca ya de la boca del rio Colorado ó del Norte.

Otro del Reyno de la Nueva Vizcaya, situado al Sur del presidio de Janos: hay en él un destacamento fixo, establecido poco hace para defender la frontera de los Indios Infieles.

Otro de la Provincia de los Apaches, situado en un valle que tiene su nombre.

Un Puerto de la sierra de los Apaches, en esta Provincia.

Otro en la mar del Sur, en el distrito de la Provincia y Gobierno del Chocó, donde hay un pequeño Pueblo, que solo subsiste por razon de las embarcaciones que llegan á él, porque es de muy mal temperamento, y de difícil entrada, y el camino por tierra á la Ciudad de Cali, tan áspero, que solo se hace en hombros de Indios, por las inaccesibles montañas que se pasan: está 36 leguas de Cali, long. 303 .0, lat. 3 .20.

Una Isla pequeña de la mar del Norte, situada delante de la entrada del Puerto de Portovelo, á la parte de la ranchería.

BUENA VISTA, San Sebas-

bastian de) Ciudad de la Provincia y Gobierno de Cartaxena , fundada al Poniente por Alonso de Ojeda , el año de 1509 , cerca del Golfo de Urabá ó del Darien : lo trasladó Alonso de Heredia el de 1534 á otro sitio , distante media legua del mar , en el mismo golfo , donde aun se ven las ruinas , y algunas cabañas , en 7 grad. 5 minut. de lat. bor.

Otra Villa con la advocacion de San Joseph , llamada tambien Curico , en la Provincia y Corregimiento de Maule , en el Reyno de Chile , fundada el año de 1712 por el Conde de Superunda , siendo Presidente de aquel Reyno ; tiene un Convento de Recoletos de San Francisco.

Tiene el mismo nombre con la advocacion de San Gerónimo otro Pueblo de la Provincia y Gobierno de Cartaxena , en el Partido de Tolu , fundado el año de 1776 por el Gobernador D. Juan Pimienta , á la orilla del rio de la Magdalena , á 4 leguas de la Villa de María.

Otro Pueblo de la Provincia y Gobierno de Santa Marta.

Otro de la Provincia y Gobierno de Sonora , en Nueva España , donde hay un presidio para defensa de

la frontera.

Otro con la advocacion de San Joseph , llamado tambien de los Deposorios , en la Provincia y Gobierno de Santa Cruz de la sierra , en el Perú , fundacion de los Regulares de la Compañía , con una Recluta de Indios de la nacion de los Chiquitos : estuvo á su cuidado y administracion hasta el suceso de su expulsion : está al N de la Capital.

Otro con la advocacion de San Pedro , en la Provincia y Corregimiento de Chayanta ó Charcas , en el Perú.

Una Bahía de la costa occidental de la Isla de Terranova , donde tienen los Ingleses su establecimiento.

Otro Pueblo con la advocacion de San Miguel , de la Cabecera y Alcaldía mayor de Lagos , en Nueva España , en el Reyno y Obispado de Nueva Galicia , anexo del Curato de su Capital , de donde está muy inmediato.

Otro de la Isla y Gobierno de la Trinidad , situado cerca de la Costa al N.

Otro con la advocacion de San Juan Bautista y de la Plata de la Provincia y Mision de Apolabamba , en el Perú.

Otro del Gobierno de Mariquita , en el Nuevo

Rey-

Reyno de al Curato los Remed ramento c situado en y lleno de tiene lava produce m su clima.

BUENO vancia y Go crigida desp to , el año d por el N con por el Pon Tucuman y Chaco ; por hasta el extr llanes , co gran parte d está al Orieta llera : y por el mar. Pert vancia ántes raguay , has dió el año d dola gobiern nombre del siendo su pr dor Don Die la descubrió el Piloto Ju lis : el temp lo general es terreno sum produce con go semillas , frutas , especia nos , que son la del ganado que se mira carne , que p Tom. I.

BU

la frontera.

Otro con la advocacion de San Joseph , llamado tambien de los Desposorios, en la Provincia y Gobierno de Santa Cruz de la sierra, en el Perú, fundacion de los Regulares de la Compañia , con una Recluta de Indios de la nacion de los Chiquitos : estuvo á su cuidado y administracion hasta el suceso de su expulsion: está al N de la Capital.

Otro con la advocacion de San Pedro , en la Provincia y Corregimiento de Chayanta ó Charcas , en el Perú.

Una Bahía de la costa occidental de la Isla de Terranova , donde tienen los Ingleses su establecimiento.

Otro Pueblo con la advocacion de San Miguel, de la Cabecera y Alcaldía mayor de Lagos , en Nueva España, en el Reyno y Obispado de Nueva Galicia, anexo del Curato de su Capital , de donde está muy inmediato.

Otro de la Isla y Gobierno de la Trinidad , situado cerca de la Costa al N.

Otro con la advocacion de San Juan Bautista y de la Plata de la Provincia y Mision de Apolabamba , en el Perú.

Otro del Gobierno de Mariquita , en el Nuevo Rey-

BU

Reyno de Granada , anexo al Curato de la Ciudad de los Remedios es de temperamento cálido , mal sano, situado en un Pais fragoso y lleno de pantanos , pero tiene lavaderos de oro y produce muchos frutos de su clima.

BUENOS AYRES, Provincia y Gobierno del Perú, erigida despues en Vireynato , el año de 1777 ; confina por el N con la del Paraguay por el Poniente con la del Tucuman y tierras del gran Chaco ; por el S se extiende hasta el estrecho de Magallanes , comprehendiendo gran parte del terreno, que está al Oriente de la Cordillera : y por el Oriente con el mar. Pertenecia esta Provincia ántes á la del Paraguay , hasta que se dividió el año de 1621 , haciéndola gobierno separado con nombre del rio de la Plata, siendo su primer Gobernador Don Diego de Góngora; la descubrió el año de 1516 el Piloto Juan Diez de Solis : el temperamento por lo general es templado y el terreno sumamente fértil produce con abundancia trigo semillas , hortalizas y frutas, especialmente duraznos , que son muy delicados, la del ganado vacuno es tal que se mira con desprecio la carne , que por la mayor

Tom. I.

BU

281

parte se pierde en los campos , matando únicamente las reses por aprovechar los cueros, de que hace su principal comercio : los caballos igualmente abundan tanto, que no cuestan mas que el trabajo de cogerlos ; hay en esta Provincia mucha variedad de animales raros y aves exquisitas ; entre los primeros se cuentan los triges, que son mayores que en ninguna otra parte : el oso hormiguero , que solo se alimenta de hormigas , y para sacarlas de sus huecos , tiene un ocico larguísimo y puntiagudo : la Chinchilla, del tamaño de un perrito faldero , cuya lana es de color de gris claro , y mas fina que la mejor seda : es hoy esta Provincia muy rica y floreciente , porque despues que cesaron de ir los galeones á Tierra Firme , se ha hecho la puerta general del comercio para todas las Provincias del Perú , el qual se hace en carretas tiradas de bueyes , juntándose muchas por el riesgo de los Indios infieles , que se hallan en unas dilatadas llanuras, que llaman Pampas , rieganla diferentes rios , que todos van á parar al grande de la Plata, uno de los quatro mayores que hay en la América : la Capital es la Ciudad de

Na Tri-

La trinidad de Buenos Ayres, fundada á la orilla del rio de la Plata, por Don Pedro de Mendoza: el año de 1535 fué á el principio abandonada dos veces por las invasiones de los Indios infieles Jarres y Charruas, y por falta de bastimentos, que llegó á ser tanta, que sus moradores se viéron en la necesidad de comer carne humana: la restauró la primera vez el Licenciado Vaca de Castro, Gobernador del Perú, el año de 1542, y la segunda el de 1581, en que se volvió á poblar de órden de Felipe II, Don Juan Ortiz de Zarate, Gobernador del Paraguay, á cuya jurisdiccion pertenecia entonces: su situacion es muy hermosa, porque por la parte del N se ve en el rio un ancho mar sin descubrir la opuesta orilla, y por las demas partes agradables y dilatadas campañas, siempre verdes, en cuya inmediacion hay muchas quintas y casas de campo, que sirven de recreo y desahogo al vecindario; el temperamento es sano, el ayre puro en el Invierno, que empieza por Junio; llueve con abundancia, pero con relámpagos y truenos, tan fuertes, que es necesario estar acostumbrados para no asombrarse: el ardor del sol en el estio, se

templa con las brizas, que empiezan á soplar á medio dia; es muy fértil y abundante de quantos frutos y regalos puede apetecer la comodidad: la fruta que mas abunda es el durazno, cuyo árbol sirve de leña para el gasto de las cocinas y hornos, porque esta es necesario traerla de 200 y 300 leguas: antiguamente se cultivaban viñas: es cabeza de Obispado, sufragáneo de Lima, erigido el año de 1620: fué su primer Obispo D. Fr. Pedro de Carranza, del Orden del Carmen: residió en ella el Tribunal de Real Audiencia, fundado el año de 1663, que se extinguió poco despues, y se restableció el de 1783: los edificios, aunque de ladrillo, pueden competir con los mejores de Europa, tiene una Iglesia Catedral muy buena; 4 Parroquias, que son: la Concepcion, San Nicolas, Monserrat y la Piedad; 5 Conventos, 2 de la Religion de San Francisco, el uno de Observantes y el otro de Recoletos, otro de Santo Domingo, la Merced y Hospital de Betletmitas: 2 Monasterios de Religiosas, uno de Capuchinas y otro de Santa Catalina: una Casa de Niñas Huérfanas y otra de Recogidas; un Colegio de Estudios, y tenia otros dos de

de los Re
panta, que
Ejercicio
mosa pla
las casas
á la parte
taleza,
Gobernad
olicas, g
cha artill
nias de M
de 50 ho
9 de Infa
una de A

O B I S

- 1 Don F
hora d
de 15
Teolog
Osuna
fué Pr
Jaen y
cial y
pítulos
Plata e
- 2 Don F
de San
to en e
Galicia
Vicente
tico de
finidor
movido
- 3 Don F
so del
fué Lec
12 año
logo y

emplaza con las brizas , que empiezan á soplar á medio día ; es muy fértil y abundante de quantos frutos y regalos puede apetecer la comodidad : la fruta que mas abunda es el durazno , cuyo árbol sirve de leña para el gasto de las cocinas y hornos , porque esta es necesario traerla de 200 y 300 leguas : antiguamente se cultivaban viñas : es cabeza de Obispado , sufragáneo de Lima , erigido el año de 1620 ; fué su primer Obispo D. Fr. Pedro de Carranza , del Orden del Carmen : residió en ella el Tribunal de Real Audiencia , fundado el año de 1663 , que se extinguió poco despues , y se restableció el de 1783 : los edificios , aunque de ladrillo , pueden competir con los mejores de Europa , tiene una Iglesia Catedral muy buena ; 4 Parroquias , que son : la Concepción , San Nicolas , Monserrat y la Piedad ; 5 Conventos , 2 de la Religion de San Francisco , el uno de Observantes y el otro de Recoletos , otro de Santo Domingo , la Merced y Hospital de Betletmitas : 2 Monasterios de Religiosas , uno de Capuchinas y otro de Santa Catalina : una Casa de Niñas Huérfanas y otra de Recogidas ; un Colegio de Estudios , y tenia otros dos

de los Regulares de la Compañía , que el uno era Casa de Ejercicios : tiene una hermosa plaza , que adornan las casas de la Ciudad , y á la parte del rio una fortaleza , en que habita el Gobernador y oficinas públicas , guarnecida de mucha artilleria y 24 compañías de Milicias á caballo , de 50 hombres cada una , de Infanteria de á 77 , y una de Artilleros : las calles

son rectas , tiradas á cordel , pero imposibilitadas en tiempo de aguas por el tragin de las carretas ; por lo qual tienen pretiles á ambos lados para la comodidad de la gente de á pie : puede reputarse hoy por la Ciudad de mas comercio de la América Española : su vecindario se compone de 30 vecinos : está 70 leguas de la boca del rio de la Plata : longit. 319 10 , latit. 34 35.

O B I S P O S Q U E H A H A B I D O
en Buenos-Ayres.

- 1 Don Fr. Pedro Carranza , del Orden de nuestra Señora del Carmen , nació en Sevilla , donde á la edad de 15 años tomó el Hábito , estudió y leyó Artes y Teología , se graduó de Maestro en la Universidad de Osuna , y se dedicó al Púlpito con mucho aplauso ; fué Prior de los Conventos de Antequera , Ecija , Jaen y Granada , Definidor de su Provincia , Provincial y Consultor del Santo Oficio , y asistió á dos Capítulos Generales : presentado para el Obispado de la Plata en 1627 , murió en 1632.
- 2 Don Fr. Christóbal de Aresti , Religioso del Orden de San Benito , natural de Valladolid , tomó el Hábito en el Monasterio Real de San Julian de Samos , en Galicia , el año de 1585 , fué Lector de Artes en San Vicente de Oviedo , Abad de Corneliana , Catedrático de Escritura , dos veces Azad de Samos , y Definidor General , electo Obispo del Paraguay , y promovido á este en 1635 , murió el año de 1640.
- 3 Don Fr. Christóbal de la Mancha y Velasco Religioso del Orden de Santo Domingo , natural de Lima , fué Lector de Teología , en el Convento del Cuzco , 12 años doctrinero en varios Pueblos , eminente Teologo y Predicador , Calificador del Consejo Supremo

- de la Inquisicion, Procurador General de su Provincia á las Cortes de Madrid y Roma, volvió á Indias con comision de visitar las Iglesias del Reyno de Chile, y fué electo Obispo de Buenos Ayres el año de 1641, murió el de 1658.
- 4 Don Antonio de Azcona Imberto, electo el año de 1660, murió el de 1681.
- 5 Don Fr. Juan Bautista Sicardo Religioso del Orden de San Agustin, electo el año de 1704, murió el de 1708.
- 6 Don Fr. Pedro Faxardo, del Orden de la Santísima Trinidad, electo el año de 1708, murió el de 1730.
- 7 Don Juan de Arregui, electo el año de 1731, murió el de 1734.
- 8 Don Fr. Joseph de Peralta, del Orden de Santo Domingo, electo el año de 1740, murió el de 1746.
- 9 Don Cayetano Pacheco de Cárdenas, electo en 1747, renunció y fué electo en su lugar
- 10 Don Cayetano Marcellano y Agramont en 1747, promovido al Arzobispado de Charcas, en 1758.
- 11 Don Joseph Antonio Basurto y Herrera, electo en 1758, murió el de 1762.
- 12 Don Manuel de la Torre, electo el año de 1763, murió el de 1778.
- 13 Don Fr. Sebastian Malbar, del Orden de San Francisco, electo el año de 1779, fué promovido al Arzobispado de Santiago en España, el de 1784.
- 14 Don Manuel Azamor y Ramirez, electo el año de 1785.

GOBERNADORES DE BUENOS AYRES
y *rio de la Plata.*

- 1 Don Pedro de Mendoza, que despues de haber servido con mucho crédito en los exercitos del Emperador Carlos V, distinguiendose en la toma y saco de Roma, pidió y le concedió S. M. la conquista y Poblacion del rio de la Plata, para donde salió con un poderoso armamento, el año de 1535: murió volviendo á España el de 1537 en la mar.
- 2 Don Juan de Ayolas, que quedó gobernando por nombramiento de su antecesor, y luego que llegó á

España,
propie
Payagu
3 Alvar
naufra
xico,
elegido
pero p
ña el
de Ind
diencia
4 Don J
interin
y conti
5 Don C
dente
el Gol
lo sepa
6 Don J
dito,
goberna
brado
7 Don D
tio á e
y caus
remitir
do á s
de 159
8 Hernan
tablecia
dad de
bernó
rogado
dole ha
9 Don D
goberna
10 Don F
año de
11 Don D
ron los
guay, s
ferido
12 Don Lu

General de su Provin-
cia y Roma, volvió á Indias
en las Iglesias del Reyno de
de Buenos Ayres el año
de 1704, electo el año de
1708, murió el de 1730.
del Orden de la Santísima
de 1730, murió el de 1731, murió
de Santo Do-
1740, murió el de 1746.
de Cárdenas, electo en 1747,
su lugar
y Agramont en 1747, pro-
de Charcas, en 1758.
surto y Herrera, electo en
de 1763,
del Orden de San Francis-
9, fué promovido al Arzo-
España, el de 1784.
Ramirez, electo el año de

DE BUENOS AYRES
la Plata.

, que despues de haber ser-
en los exércitos del Empe-
diéndose en la toma y saco
ncedió S. M. la conquista y
Plata, para donde salió con
el año de 1535: murió vol-
37 en la mar.
que quedó gobernando por
cesor, y luego que llegó á
Es-

- España la noticia de su muerte, fué nombrado en propiedad el año de 1538, y muerto por los Indios Payaguas el de 1539.
- 3 Alvar Nuñez Cabeza de Vaca, bien conocido por sus naufragios en la Florida y peregrinacion hasta México, quando fué con Pánfilo de Narvaez, se vió elegido para este Gobierno, y se embarcó en 1540; pero perseguido y lleno de calumnias volvió á España el año de 1545, donde absuelto por el Consejo de Indias, le destinó el Rey á Oidor de la Real Audiencia de Sevilla.
 - 4 Don Domingo Martinez de Irala quedó gobernando interinamente despues de la ausencia del antecesor, y continuó hasta el año de 1578 que murió.
 - 5 Don Gonzalo de Mendoza, nombrado por el antecendente hasta que S. M. dispusiese otra cosa, exerció el Gobierno hasta que la Real Audiencia de Lima lo separó de él en 1565, nombrando interinamente á
 - 6 Don Juan Ortiz de Zárate, Oficial de mucho crédito, confirmado por el Emperador el año de 1573, gobernó hasta el de 1581, que murió dexando nombrado interinamente á su sobrino
 - 7 Don Diego de Mendieta entró luego que murió su tío á exercer el Gobierno; pero fué tan escandaloso, y causó tales alborotos, que fué preciso quitarlo y remitirlo á España; y habiéndose escapado volviendo á su Gobierno, fué muerto por los Indios el año de 1596.
 - 8 Hernando Arias de Saavedra, en cuyo tiempo se establecieron los Regulares de la Compañía en la Ciudad de Buenos-Ayres, entró el año de 1598, y gobernó con tanto acierto y satisfaccion que fué prorogado por cinco veces en el Gobierno, exerciéndole hasta el de 1609.
 - 9 Don Diego Martin Negrón entró el referido año y gobernó hasta el de 1615 en que murió.
 - 10 Don Fernando de Arias entró en Buenos Ayres, el año de 1616, y gobernó hasta el de 1620.
 - 11 Don Diego de Gongora, en cuyo tiempo se dividióron los dos Gobiernos de Buenos Ayres y el Paraguay, señalando límites de jurisdiccion, entró el referido año hasta el de 1625.
 - 12 Don Luis de Céspedes, distinto de otro del mismo nom-

- nombre y apellido , que gobernaba en el Paraguay, entro en 1626 hasta 1635.
- 13 Don Pedro Estevan de Avila , desde el referido año, hasta el de 1644 que llegó su sucesor,
- 14 Don Jacinto de Laris , Caballero del Orden de Santiago , hasta el año de 1652.
- 15 Don Pedro Baigorri hasta el año de 1663.
- 16 Don Alonso Mercado de Villacorta , Caballero del Orden de Santiago , promovido del Gobierno del Tucuman á este , que exerció hasta el año de 1664, que volvió el Rey á enviarle á aquel primer destino por lo que convenia su persona , sucediéndole
- 17 Don Juan Martinez de Salazar que tomó posesion en 1665 , y gobernó hasta 1668.
- 18 Don Joseph de Garro entró en 1669 , y en su tiempo tuvo principio el establecimiento de los Portugueses en la Colonia del Sacramento , de donde los desalojó de orden del Rey el año de 1680 , y en el mismo entregó el Gobierno á su sucesor.
- 19 Don Andres de Robles , Maestre de Campo de Infantería , en su tiempo volviéron los Portugueses á reedificar y poblar la Colonia ; gobernó hasta el año de 1703.
- 20 Don Juan Alfonso de Valdes Inclan , Maestre de Campo , entró el referido año con nuevas órdenes para desalojar á los Portugueses de la Colonia , como lo executó , enviando para ello al Sargento mayor , Don Baltasar Garcia Ros , el de 1705 , y gobernó hasta el de 1710.
- 21 Don Manuel de Velasco hasta el de 1715.
- 22 Don Bruno Mauricio de Zavala , Brigadier de los Reales Exércitos , Oficial de distinguido mérito en la guerra de sucesion , donde habia perdido un brazo , se hallaba de Capitan de Granaderos del Regimiento de Guardias Españolas , quando fué enviado por las ruidosas alteraciones que habia en el Paraguay, entre Don Joseph de Antequera , Gobernador interino , y los Regulares de la Compañía , en que acreditó su talento , prudencia y pericia militar durante su gobierno , en que murió el año de 1734, promovido á la Presidencia de Chile , y al grado de Mariscal de Campo.

Don

23 Don
Exé
no
24 Don
nel
do
de
de
25 Don
les
el
bl
cang
suce
26 Don
Exé
den
Invá
pa
no
vió
27 Don
de
lejo
res
tó
volv
gobi
28 D. J.
Real
la O
Regi
acrec
con
la r
Vire
la d
tuvo
y vo
29 Don
gadi
de
tomó

BU

que gobernaba en el Paraguay, 1635.

Avila, desde el referido año, legó su sucesor, Caballero del Orden de San- 1652.

hasta el año de 1663.

de Villacorta, Caballero del promovido del Gobierno del exerció hasta el año de 1664, enviarle á aquel primer des- enia su persona, sucediénd-

Salazar que tomó posesion en 1668.

entró en 1669, y en su tiem- establecimiento de los Portugue- Sacramento, de donde los des- el año de 1680, y en el mis- o á su sucesor.

s, Maestre de Campo de In- volviéron los Portugueses á Colonia; gobernó hasta el año

Valdes Inclan, Maestre de cido año con nuevas órdenes ortugueses de la Colonia, co- do para ello al Sargento ma- cia Ros, el de 1705, y gover-

co hasta el de 1715.

de Zavala, Brigadier de los al de distinguido mérito en la donde había perdido un bra- titan de Granaderos del Regi- pañolas, quando fué enviado ciones que había en el Para- h de Antequera, Gobernador res de la Compañía, en que rudencia y pericia militar du- que murió el año de 1734. cia de Chile, y al grado de

Don

BU

BU

287

23 Don Miguel de Salcedo, Brigadier de los Reales Exércitos; pasó destinado el año de 1735, y gobernó hasta el de 1738, que le llegó el sucesor

24 Don Domingo Ortiz de Rozas que se hallaba de Coronel del Regimiento de Infanteria de España, graduado de Brigadier, y fué nombrado con el de Mariscal de Campo para este gobierno, que exerció hasta el año de 1746.

25 Don Joseph de Andonaegui, Brigadier de los Reales Exércitos, tomó posesion en 1746, y gobernó hasta el de 1756, que por la resistencia que hacian los Pueblos de Indios cedidos á la Corona de Portugal, en cange de la Colonia del Sacramento, se nombró para sucederle á

26 Don Pedro Ceballos, Teniente General de los Reales Exércitos, Comendador de Sagra y Senet, en la Orden de Santiago, Comandante Militar del Cuerpo de Inválidos de Madrid, que pasó con 18 hombres de tropa reglada, para obligar con las armas á los Indios, y no habiendo podido tener efecto el citado cange, volvió á España el año de 1756, entregando el Gobierno á

27 Don Francisco Bucareli y Ursua, Teniente General de los Reales Exércitos, Comendador de Almendra- lejo en la Orden de Santiago, y entró en Buenos Ay- res el referido año de 1766, en cuyo tiempo se egecu- tó ex extrañamiento de los Regulares de la Compañía, volviendo á España el año de 1770, que entregó el gobierno á

28 D. Juan Joseph de Vertiz, Mariscal de Campo de los Reales Exércitos, Comendador de Puerto Llano, en la Orden de Calatrava, Capitan de Granaderos del Regimiento de Guardias Españolas, elegido por su acreditado mérito, y confirmó el acierto de la eleccion con sus disposiciones, durante la última guerra, y en la rebelion de los Indios: en su tiempo se erigió en Vireynato este gobierno, comisionándole para hacer la division de las Provincias, siendo el primero que tuvo este caracter con el grado de Teniente General, y volvió á España el año de 1784.

29 Don Nicolas del Campo, Marques de Loreto, Bri- gadier, que había servido de Coronel del Regimiento de Milicias, Provincias de Sevilla, segundo Virey, tomó posesion 1784.

BU-

BUFADERO, Puerto de la Isla de la Margarita, en la costa del N á el E del del Tunár

Tiene el mismo nombre otro Puerto de la mar del Sur, en la costa de la Provincia y Corregimiento de Truxillo, en el Perú.

BUFALO, ó rio Bucufs) Rio de la Provincia y Colonia de Pensilvania, nace de una laguna junto al lago Erie, corre al S y entra en el Ohio, á sus orillas tienen los Frances varios fuertes, contruidos en la guerra de 1755.

Tiene el mismo nombre otro rio pequeño de la Provincia y Colonia de Virginia, en el Condado de Amelia, corre al N N E, y entra en el de Appomatox.

BUFELE, Rio de la Provincia y Colonia de Virginia, corre al S y entra en el de Missouri.

BUFELE NOIR, Rio pequeño de la Carolina Meridional, corre al E y entra en el de Chicachas.

BUFFLES, Rio de la Luisiana, corre al S y entra en el de Chicachas.

Tiene el mismo nombre otro rio pequeño de la Virginia, que corre al NO y entra en el Ohio, entre los de Conhavay grande y pequeño.

BUGA, Guadalaxara de)

Ciudad pequeña de la Provincia y Gobierno de Popayan; es de temperamento cálido y húmedo, situada en un hermoso valle, que bañan y fertilizan diferentes riachuelos, donde se produce todo género de frutos: es pequeña, medianamente poblada, y no carece de comercio: fundóla el Capitan Domingo Lozano el año de 1588; habitabanla algunas familias nobles, y tiene un Convento de San Francisco, otro de San Agustin, un Colegio, que fué de los regulares de la Compañía: padeció mucho en un terremoto el dia 9 de Julio de 1766: por la parte de Poniente la baña el rio cauca, que apenas dista una legua: está 15 leguas al N E de su Capital: lat. bor. 3 gr. 5 min.

BUGAVA, San Joseph de) Pueblo del partido de Chiriqui, en la Provincia y Gobierno de Veragua y Reyno de Tierra-Firme: está 2 leguas de su cabecera, en el Camino Real, que va á la Provinica de Costarica.

BUIA, Pueblo de las Misiones que tiene la Religion de San Francisco, en la Provincia de Culiacan y Reyno de Nueva Vizcaya, situado entre los rios Elota y Jalaba; produce maiz, fríxol, miel y cera con abundancia.

BUI-

BUIS.
loso y ra
Quito,
Pasto, c
Poniente
dad, y
su curso
parte au
nambú,
de lat. b

Tiene
un Puebl
y Gobier
jurisdicci
Presidenc
situado á
daloso r
que se pa
gando un
cada per
por cabal
fre, petac
dado de
Pueblo m
te y en b
última Pa
pado de C

BUISA
de la Pro
de Popaya
gimienta

BUJUR
la Capitani
Rey, en el
en la costa
laguna gra
tos, al N
nueva.

BULDI
de la Prov
miento de
en el Perú
rato de Chi
Tom. I.

BU

Ciudad pequeña de la Provincia y Gobierno de Popayan; es de temperamento cálido y húmedo, situada en un hermoso valle, que bañan y fertilizan diferentes riachuelos, donde se produce todo género de frutos: es pequeña, medianamente poblada, y no carece de comercio: fundóla el Capitan Domingo Lozano el año de 1588; habitanla algunas familias nobles, y tiene un Convento de San Francisco, otro de San Agustín, un Colegio, que fué de los regulares de la Compañía: padeció mucho en un terremoto el día 9 de Julio de 1766: por la parte de Poniente la baña el río Cauca, que apenas dista una legua: está 15 leguas al N E de su Capital: lat. bor. 3 gr. 5 min.

BUGAVA, San Joseph de) Pueblo del partido de Chiriquí, en la Provincia y Gobierno de Veragua y Reyno de Tierra-Firme: está 2 leguas de su cabecera, en el Camino Real, que va á la Provincia de Costarica.

BUIA, Pueblo de las Misiones que tiene la Religión de San Francisco, en la Provincia de Culiacan y Reyno de Nueva Vizcaya, situado entre los ríos Elota y Jalaba; produce maíz, fríjol, miel y cera con abundancia.

BUI-

BU

BUISACO, Río caudaloso y rápido del Reyno de Quito, en la Provincia de Pasto, corre de Levante á Poniente bañando esta Ciudad, y torciendo despues su curso al N, entra por la parte austral en el de Juanambú, en 1 grad. 28 min. de lat. bor.

Tiene el mismo nombre un Pueblo de la Provincia y Gobierno de Pastos, en la jurisdiccion y distrito de la Presidencia de Quito; está situado á la orilla del caudaloso río de Juanambú, que se pasa en Taravita, pagando un real de plata por cada persona, y lo mismo por caballeria ó fardo, cofre, petaca, &c. Está al cuidado de los Indios de este Pueblo mantenerla corriente y en buen estado: es la última Parroquia del Obispado de Quito.

BUISAQUILLO, Pueblo de la Provincia y Gobierno de Popayan, en el Corregimiento de Pastos.

BUJURURU, Pueblo de la Capitania y Provincia del Rey, en el Brasil, situado en la costa, entre esta y la laguna grande de los Patos, al N de la Poblacion nueva.

BULDIBUIO, Pueblo de la Provincia y Corregimiento de Cajamarquilla, en el Perú, anexo del Curato de Chilia.

Tom. I.

BU 289

BULKLEI, Pueblo de la Isla de la Barbada, en el distrito de la Parroquia de San Jorge.

BULL, Isla pequeña de la costa de Georgia, entre la de Long, y la de la Bahía de Sevví.

Tiene este nombre un río pequeño de la misma Provincia, corre al S, y sale al mar en el Puerto Real.

BUMBO, Puerto de la costa de la Provincia y Colonia de Nueva Jersey, dentro de la Bahía de Delaware.

BUONO, Río considerable del Reyno de Chile, distante de Valdivia 18 leguas al S, corre de Levante á Poniente, recogiendo las aguas de otros 6 menores, y sale al mar Pacífico en 40 grad. 37 min. de lat. aust.

BURAI, Nacion bárbara en la orilla meridional del río Marañon, poco distante de la boca del Cayari; confina al Poniente con la de los Gusmagis, y al Levante con las de los Puno-vis: es poco conocida.

BURARI, Río que entra en el Otinoco, por la parte del N: en los bosques que hay en su inmediacion habita la nacion bárbara de los Indios Scruras.

BURAURE, Provincia antigua del Gobierno de Venezuela, en la

Oo ja-

jurisdicción de Coro , la descubrió Jorge Spira el año de 1535 : es de un terreno fértil y hermoso , aunque el clima es cálido ; está quasi desierta.

BURBURATA , Pueblo de la Provincia y Gobierno de Venezuela , situado en la costa y ensenada de este nombre , entre el de Puerto Cabello , y el Morro de Ocumare : los Corsarios Franceses la saquearon el año de 1541 : fué antes muy poblada y rica , y en sus inmediaciones hay muy buenas salinas , dista 52 leguas al Poniente de Coro.

Tienen el mismo nombre unas Islas , que son muchas y pequeñas en la costa de la Provincia de Venezuela , delante del Puerto y Pueblo antecedente.

BURDENS , Pueblo de la Provincia y Colonia de Nueva Jersey , en el Condado de Burlington , á orilla del rio Delavvare.

BUREU , Rio de la Isla de la Laxa , en el Reyno de Chile , corre al N N O , y entra en el de Biobio , enfrente de la boca del de Duqueco : á sus orillas tienen las haciendas de Cupayan , Dunatil , Mulchen , Ancamen y Chumulco.

BURGADOS , Punta de los) Extremidad de la Cabeza del O de la Isla de Santo Domingo , en la par-

te que poseen los Franceses : es una de las que forman la Bahía de Tiburon , con el cabo de este nombre.

BURGAI , Paramo de) Cerro muy alto cubierto de nieve , en la Provincia y Corregimiento de Cuenca , del Reyno de Quito : al pie de él estan las haciendas de Surampalte y Namurete.

BURGO , Villa de la Provincia y Colonia de Surinam , en la parte de la Guayana que poseen los Holandeses : está situada en la costa , á la boca del rio Cuyuni , enfrente de la del de Esquivo , y de la Isla que estos forman al salir al mar.

Hay otro Pueblo de este nombre en la misma Provincia y Colonia , situado á la orilla del rio Essequive.

BURGOS , Ciudad de la Provincia y Gobierno de la Sierra Gorda , en el seno Mexicano , y Reyno de Nueva España , fundada el año de 1750 por el Conde de Sierra Gorda , Don Joseph de Escandon , Coronel de las Milicias de Queretaro.

BURGUILLOS , Pueblo de la Provincia y Corregimiento de Paria , en el Ferrú , anexo del Curato de Challacolla.

BURGUIN , Ciudad de la Provincia y Colonia de Nueva Jersey.

BURIA , Pueblo de la Provincia y Gobierno de

Venezuela
Isla del r
se junta c

BURIA
costa del
Terranova
la Bahía

BURIA
Provincia
Antioquia
Reyno de

en un val
bre , y
abundant
que descu
el año de
si no se
leguas d

BURIA

dad Cap
occidenta
Isla en
lavvare ,

fia ; es
muy ancl
den los

celebran
Provinci
el año de
tónces c
aumentó

proximic
cho á su
dos á la
rio abund

de grano
pecialme
dos y gu
llevan á

cados d
para con
las : hac
cio en

BU

te que poseen los Franceses: es una de las que forman la Bahía de Tiburon, con el cabo de este nombre.

BURGAI, Paramo de) Cerro muy alto cubierto de nieve, en la Provincia y Corregimiento de Cuenca, del Reyno de Quito: al pie de él estan las haciendas de Surampalte y Namurete.

BURGO, Villa de la Provincia y Colonia de Surinam, en la parte de la Guayana que poseen los Holandeses: está situada en la costa, á la boca del rio Cuyuni, enfrente de la del de Esquivo, y de la Isla que estos forman al salir al mar.

Hay otro Pueblo de este nombre en la misma Provincia y Colonia, situado á la orilla del rio Essequive.

BURGOS, Ciudad de la Provincia y Gobierno de la Sierra Gorda, en el seno Mexicano, y Reyno de Nueva España, fundada el año de 1750 por el Conde de Sierra Gorda, Don Joseph de Escandon, Coronel de las Milicias de Queretaro.

BURGUILLOS, Pueblo de la Provincia y Corregimiento de Paria, en el Perú, anexo del Curato de Challacolla.

BURGUIN, Ciudad de la Provincia y Colonia de Nueva Jersey.

BURIA, Pueblo de la Provincia y Gobierno de Ve-

BU

Venezuela, situado á la orilla del rio Sarare, donde se junta con el de San Juan.

BURINS, Punta de la costa del S de la Isla de Terranova, á la entrada de la Bahía de Plaisance.

BURITICA, Villa de la Provincia y Gobierno de Antioquia, en el Nuevo Reyno de Granada, situada en un valle del mismo nombre, y cerca de un cerro abundante de minas de oro, que descubrió Juan Padillo, el año de 1537, y hoy quasi no se trabajan: está 20 leguas de su Capital.

BURLINGTON, Ciudad Capital de la Jersey occidental, situada en una Isla en medio del rio Delavare, frente de Filadelfia; es regular y de calles muy anchas, y en ella residen los Tribunales, y se celebran las asambleas de la Provincia: tuvo principio el año de 1688, y desde entonces cada día ha ido en aumento: su situacion y la proximidad de calas ha hecho á sus naturales inclinados á la pesca: el territorio abunda de toda especie de granos y provisiones, especialmente de harina, cerdos y gulsantes blancos que llevan á vender á los mercados de Nueva Yorck, para conducirlos á las Islas: hace mucho comercio en pieles, huesos de

BU

291

ballena, aceyte y pescado. Antiguamente dió nombre á un Condado esta Ciudad, que tiene una gran casa del Ayuntamiento, una excelente plaza de Mercado, y dos puentes muy buenos sobre el rio, llamado el uno de Londres y el otro de Yorsk: su comunicacion cómoda con Filadelfia la hace muy comerciante por el rio Selem, que desemboca en la Bahía de Delavare: está en 40 40 de lat. sept. y 74 10 de long. occid.

Un Condado de la Provincia y Colonia de la Nueva Jersey.

BURNETS-FIELD, Pueblo de los Ingleses, en la Provincia y Pais de los Indios Iroqueses, á la orilla del rio Mohaukis, en los confines de la Pensilvania.

BUROS, Isla pequeña de la laguna de Maracaibo, en la Provincia y Gobierno de este nombre, situada en el canal de su entrada á la vanda del E.

BURRERO, Pueblo de la Provincia y Gobierno de Maracaibo, situado á la orilla del rio Matazan, al O de la Ciudad de Truxillo.

BURTON, Pueblo de la Isla de Barbada, en la costa del O, y distrito y Parroquia de Santiago.

BURURU, Pueblo de la Capitanía y Provincia del Pará, en el Brasil, situado

Oo 2 á

á la orilla del S del rio de las Amazonas.

BUSANIO, Pueblo de la Provincia y Gobierno de la Sonora, en Nueva España, situado en la Cabecera de un rio, cerca del Pueblo de Aquimuri.

BUSBANZA, Pueblo de la Provincia y Corregimiento de Tunja, en el Nuevo Reyno de Granada; es de temperamento frio, situado en un llano, produce trigo, maiz, cebada y demas frutos de tierra fria; es pobre y corto, pues su vecindario será de 100 Indios, y tal qual blanco, anexo al Curato del de Tobasia: fué célebre en la antigüedad por ser Corte del segundo Elector del Reyno de Tunja, y estaba en la Provincia de Sogamoso, hoy no le ha quedado de su grandeza mas que el nombre: está 8 leguas al N de Tunja.

BUSCIES, Rio pequeño de la Nueva Francia, corre al O cerca del de Onlamanti, y entra en el lago Michigan.

BUSH, Pueblo de la Provincia y Colonia de la Nueva Inglaterra, situado en la extremidad y Cabeza del O de la Isla Larga.

Tiene el mismo nombre un rio pequeño de la Provincia y Colonia de Virginia, en el Condado de Amelia, corre al N y entra en el

de Appomatox.

Otro Rio tambien pequeño de la Provincia y Colonia de Mariland: corre al S E, y sale al mar en la Bahía de Chesapeach.

BUSIOS, Isla pequeña de la costa del Brasil, en la Provincia y Capitanía de S. Vicente, entre la de Puerocos y la grande de San Sebastian.

BUSONGOTE, Fortaleza la mas célebre que tenían los Zipas ó Reyes de Bogota, en la antigua Provincia de Caxica, cerca del rio Funza; la tomó Gonzalo Ximenez de Quesada el año de 1537, despues de la victoria que ganó contra los Uzaquez: hoy está destruida, y solo queda la memoria.

BUTCHERS, Rio pequeño de la Carolina septentrional, corre al S, y entra en el de Conhavyay.

BUTURUNE, Pueblo de la Provincia y Capitanía de San Vicente, en el Brasil, situado á la orilla del rio Tiete y boca del Capibari.

BUZARD, Bahía de la costa de la Nueva Inglaterra, en la Provincia y Colonia de Massachusetts.

BUZOS, Rio de los de la Provincia y Capitanía del rio Grande, en el Brasil, nace cerca de la costa, corre al E, y sale al mar entre el de Pirang y el de S. Juan.

CA
vincia y
zonas, c
O, y en

CABA
Rio cauc
cia y Pa
en la pa
Portugue
S, recog
otros mu
Rio Neg

CABA
Costa de
Sur en la
gimiento
y poco f
falta de
está 2 leg
Pisco.

Tiene c
ro de Cal
la misma
miento á
Puerto.

CABA
Provincia
de Lucan

Otro c
Gobierno
la Sierra e
no, situado
Grande er
taña.

CABA
de la Pro

de Appomatox.

Otro Rio tambien pequeño de la Provincia y Colonia de Mariland : corre al S E , y sale al mar en la Bahía de Chesapeach.

BUSIOS , Isla pequeña de la costa del Brasil , en la Provincia y Capitanía de S. Vicente , entre la de Puerocos y la grande de San Sebastian.

BUSONGOTE, Fortaleza la mas célebre que tenían los Zipas ó Reyes de Bogota , en la antigua Provincia de Caxica , cerca del rio Funza ; la tomó Gonzalo Ximenez de Quesada el año de 1537 , despues de la victoria que ganó contra los Uzaquez : hoy está destruida , y solo queda la memoria.

BUTCHERS, Rio pequeño de la Carolina septentrional , corre al S , y entra en el de Conhavvay.

BUTURUNE , Pueblo de la Provincia y Capitanía de San Vicente , en el Brasil , situado á la orilla del rio Tiete y boca del Capibari.

BUZARD , Bahía de la costa de la Nueva Inglaterra , en la Provincia y Colonia de Massachusetts.

BUZOS , Rio de los) de la Provincia y Capitanía del rio Grande , en el Brasil , nace cerca de la costa , corre al E , y sale al mar entre el de Pirang y el de S. Juan.

CA

CABA : Rio de la Provincia y Pais de las Amazonas , corre del N al S S O , y entra en el Rio Negro.

CABABURI , ó Caburi, Rio caudaloso de la Provincia y Pais de las Amazonas , en la parte que poseen los Portugueses. Corre del N al S , recogiendo las aguas de otros muchos , y entra en el Rio Negro.

CABALLA, Puerto de la Costa del Perú , y Mar del Sur en la Provincia y Corregimiento de Ica , es pequeño y poco frecuentado por la falta de abrigo y seguridad : está 2 leguas distante del de Pisco.

Tiene el nombre de Morro de Caballa un Monte de la misma Costa y Corregimiento á la entrada de este Puerto.

CABANA , Pueblo de la Provincia y Corregimiento de Lucanas en el Perú.

Otro de la Provincia y Gobierno de Santa Cruz de la Sierra en el mismo Reyno , situado á la orilla del Rio Grande entre este y la Montaña.

CABANILLA , Pueblo de la Provincia y Corregi-

miento de Lampa en el Perú.

CABANA , Pueblo de la Provincia y Corregimiento de Lampa en el Perú.

Bahía de la Costa del N , de la Isla de Cuba entre Bahía Honda y la Dominica.

Rio de la misma Isla en la Costa del N. Sale al Mar al E de la Bahía de Matanzas.

CABARI , Pueblo de la Provincia y Corregimiento de Sicasica en el Perú.

CABARITAS , Bahía de la Costa del Sur de la Isla de Jamaica.

CABASSON , ó Capiry) Rio del Pais de la Guayana en la parte que poseen los Franceses.

CABELO , de Velha) Bahía de la Costa del Brasil en la Capitanía de Marañan entre el Cabo de Cuma y la Isla del Pará.

CABELLO , Puerto y Pueblo de la Provincia de Venezuela en el Reyno de Tierra-Firme : es muy cómodo , aunque pequeño : frecuentado de las embarcaciones extrangeras que van á cargar en él sebo y cueros del mucho ganado que matan : tiene un Castillo para seguridad y defensa de las embarcacio-

Pp nes,

nes, y un buen Muelle construido por la Compañía Guipuzcoana: el año de 1743 lo atacó el Almirante Carlos Knoules con 17 navios y 12 balandras, despues que se retiró del ataque del Puerto de la Guaira, sin conseguir fruto alguno por la bizarra defensa que hizo el Gobernador de Caracas Don Gabriel de Zuloaga, Conde de Torrealta, sucediendo lo mismo en este.

CABEZA, Bahía de la) en la Costa del N de la Isla de Jamaica.

CABEZAS, Isla pequeña de la Mar del N cerca de la Costa de la Vera-Cruz, casi á la boca del Rio de Alvarado.

CABIARI, Rio de la Provincia y Gobierno de Pamplona en el Nuevo Reyno de Granada, es un brazo del de Apure, y entra luego en él ántes de salir al Orinoco.

CABIERES, Rio del Pais de las Misiones del gran Paititi. nace en la Cordillera de los Indios Inncas al N de la de Sicasica de dos rios pequeños, corre al N, é inclinándose luego al N E se divide para entrar en el Mamoré por dos brazos, que toman los nombres de San Xavier y la Travesía, en la Provincia y

Gobierno de los Moxos.

CABIRE, Pueblo de la Provincia y Gobierno de Venezuela, en el Reyno de Tierra-Firme, situado al E del de Bariquisimeto.

CABO, Pueblo de la Provincia y Corregimiento de Cuenca, en el Reyno de Quito.

Otro con el sobrenombre de Largo, en la Provincia y Capitanía del Rey, en el Brasil, situado en la cabecera del Rio Curutuba.

Un Rio de la Carolina Meridional, que corre al S, y entra en el de Albama.

CABORCA, Pueblo de la Provincia y Gobierno de la Sonora, en Nueva España, situado á la orilla de un rio, y á poca distancia de la Costa del Golfo de California ó Mar Roxo de Cortés.

Tiene este nombre tambien un Rio de la misma Provincia y Reyno.

CABUIA, Rio de la Provincia y Pais de las Amazonas: nace en el territorio de los Indios Encabellados, corre al N, y entra en el de Putumaio.

CABRA, Rio pequeño del Brasil, en el territorio de los Indios Guaiazas: corre al N N O, y entra en la Cabeza del de Tocantines, delante

te del l
Almas.

CAB
vo Rey
la Provi
Neiba.

CABR
en la Co
Gobierno
cerca de

CABR
queño de
tóval, u
la Costa
junto al

CABR
Costa de
to Domi
maná y l

CABR
la Provin
Caracas,

Tierra-F
orillas de
una leng
man este

CACA
la Provin
Cartagen
Zinú, sit

Rio de es
CACA

daloso de
bierno de
Llanos, e
nace jun
Caguan a
riendo po
clinando

CA

Gobierno de los Moxos.

CABIRE, Pueblo de la Provincia y Gobierno de Venezuela, en el Reyno de Tierra-Firme, situado al E del de Bariquisimero.

CABO, Pueblo de la Provincia y Corregimiento de Cuenca, en el Reyno de Quito.

Otro con el sobrenombre de Largo, en la Provincia y Capitanía del Rey, en el Brasil, situado en la cabecera del Rio Curutuba.

Un Rio de la Carolina Medional, que corre al S, y entra en el de Albama.

CABORCA, Pueblo de la Provincia y Gobierno de Sonora, en Nueva España, situado á la orilla de un rio, y á poca distancia de la Costa del Golfo de California ó Mar Roxo de Cortés.

Tiene este nombre tambien un Rio de la misma Provincia y Reyno.

CABUIA, Rio de la Provincia y País de las Amazonas: nace en el territorio de los Indios Encabellados, corre al N, y entra en el de Putumaio.

CABRA, Rio pequeño del Brasil, en el territorio de los Indios Guaiazas: corre al N O, y entra en la Cabecera del de Tocantines, delante

te

CA

te del Real del Rio de las Almas.

CABRERA, Rio del Nuevo Reyno de Granada, en la Provincia y Gobierno de Neiba.

CABRILLOS, Laguna de en la Costa de la Provincia y Gobierno de Buenos Ayres, cerca del Cabo de Lobos.

CABRITO, Rio del pequeño de la Isla de S. Christóval, una de las antillas, en la Costa del N E: sale al Mar junto al Fuerte Luis.

CABRON, Cabo en la Costa del N de la Isla de Santo Domingo, entre el de Samaná y la Punta de Gozier.

CABRUTA, Pueblo de la Provincia y Gobierno de Caracas, en el Reyno de Tierra-Firme, situado á las orillas del Rio Orinoco, en una lengua de tierra que forman este y el de Guarico.

CACAGUAL, Pueblo de la Provincia y Gobierno de Cartagena en el partido del Zinú, situado á la orilla del Rio de este nombre.

CACAGUAN, Rio caudaloso de la Provincia y Gobierno de San Juan de los Llanos, en el Nuevo Reyno: nace junto á la Ciudad de Caguan al S de ella, y corriendo por muchas leguas, inclinándose siempre su curso al

CA 295

E, vuelve despues al S, y entra muy crecido en el Caquetá, donde tambien le dan el nombre de Tames.

CACAHUATEPEC, Pueblo de la Cabecera de Amuzgos y Alcaldía mayor de Xicaián, en Nueva España. Tiene 8 familias de Españoles, 14 de Mestizos y Mulatos, y 48 de Indios: está 13 leguas al Poniente de su Cabecera.

Otro de la jurisdiccion y Gobierno de Acapulco, en el mismo Reyno, situado á la orilla del Rio Papagaios: pertenece en lo espiritual al Obispado de la Puebla de los Angeles, tiene 131 familias de Indios: y está 7 leguas al O de Tecaxtepec.

CACALOTEPEC, Santa María de) Pueblo de la Cabecera de Xicúla, y Alcaldía mayor de Nexapa, situado en la mesa que forma en su cumbre un cerro de tanta elevacion, que tiene dos leguas de subida: es de temperamento muy frio, cubierto siempre de nieblas: tiene 112 familias de Indios, que no hacen otro comercio que el del algodón.

Otro Pueblo de la Cabecera y Alcaldía mayor de Villalta: tiene 125 familias de Indios, y está 11 leguas al

Pp 2 Po-

Poniente de su Capital.

Otro Pueblo de la Alcaldía mayor de Guajuapa, en el mismo Reyno: tiene 98 familias de Indios.

CACALOTÉPEQUE, S. Antonio de) Pueblo de la Cabecera de S. Andres de Cholula, y Alcaldía mayor de este nombre, en Nueva España: tiene 58 familias de Indios, y dista algo mas de una legua de su Capital.

CACALUTLA, Pueblo de la Cabecera y Alcaldía mayor de Ostotipaquillo: es de temperamento caliente: tiene 35 familias de Indios, que fabrican azúcar y miel de la mucha caña dulce que abunda en su distrito, y es el único fruto de su comercio: dista 8 leguas al N O de su Capital.

CACAMOLOATLAN, Pueblo de la Cabecera, y Alcaldía Mayor de Toluca, en Nueva España: tiene 72 familias de Indios, y está poco distante al Poniente de su Capital.

CACAPCHON, Sommet de) Pueblo de la Virginia, situado á la orilla del Rio llamado *Branche meridionale*, ó *Brazo meridional*.

CACAPEKON, Rio de la Provincia y Colonia de Virginia: corre al N N E, y en-

tra en el de Shawano.

CACAS, Pueb'o de la Provincia y Corregimiento de Tarma, en el Perú, anexo al Curato de Reyes.

CACATEAPA, Pueblo de la Cabecera de Amatlán, y Alcaldía mayor de Guauhinango en Nueva España.

CACHA, San Pedro de) Pueblo de la Provincia y Corregimiento de Canes y Canches, en el Perú, á cuya intermediacion, en un parage llamado Raches, se ven las ruinas de un edificio antiguo y grande, con nueve puertas, la mitad de las paredes ó primer cuerpo de piedra labrada, y el resto de tierra, sobre cinco andenes de piedra, que sirven como de otros tantos muros. Dicen fué el famoso

Templo de Viracocha, que tuvieron los Indios en tiempo de su gentilidad: á distancia de una quadra hay una laguna hecha á mano con conductos de agua, que la mantienen siempre en un ser. Está en una montaña de piedra negra que tendrá dos leguas de circuito, y no lejos de allí hay vestigios de una Poblacion grande, y un mineral de tierra de que fabrican cántaros y vasijas que llevan á vender á las Provincias

in-

inmediatas: Cuzco.

CACHA, Provincia y de Zacapula Goatemala.

CACHA, daloso del memorable en él: tiene personas que en él: tiene cuerdas, y Capital se le guirica, de con el nombre salir al barca y en b

CACHI, Provincia y C Andahuailas

Otro de la regimiento man, en el n

Otro de la bierno del T mismo Reyno jurisdiccion del Curato d

CACHIC, la Provincia Cumaná: nac

lla de San Fe te del O: cor en el Orino del N

Tiene el m Mesa de Cack te de la Prov no de Marac

CA

ra en el de Shawano.
CACAS, Pueblo de la Provincia y Corregimiento de Tarma, en el Perú, anexo al Curato de Reyes.

CACATEAPA, Pueblo de la Cabecera de Amalán, y Alcaldía mayor de Guauchinango en Nueva España.

CACHA, San Pedro de) Pueblo de la Provincia y Corregimiento de Canes y Canches, en el Perú, á cuya inmediacion, en un parage llamado Raches, se ven las ruínas de un edificio antiguo y grande, con nueve puertas, la mitad de las paredes ó primer cuerpo de piedra labrada, y el resto de tierra, sobre cinco andenes de piedra, que sirven como de otros tantos muros. Dicen fué el famoso

Templo de Viracocha, que vivieron los Indios en tiempo de su gentilidad: á distancia de una quadra hay una laguna hecha á mano con conductos de agua, que la mantienen siempre en un ser. Está en una montaña de piedra negra que tendrá dos leguas de circuito, y no lejos de allí hay vestigios de una Poblacion grande, y un mineral de tierra de que fabrican cántaros y vasijas que llevan á vender á las Provincias in-

CA

inmediatas: está 23 leguas del Cuzco.

CACHAL, Pueblo de la Provincia y Alcaldía mayor de Zacapala, en el Reyno de Goatemala.

CACHAPOAL, Rio caudaloso del Reyno de Chile, memorable por las muchas personas que se han ahogado en él: tiene un Puente de cuerdas, y mas abaxo de la Capital se le junta el de Tinguiririca, desde donde corre con el nombre de Rapel hasta salir al Mar, se pasa en barca y en balsas.

CACHI, Pueblo de la Provincia y Corregimiento de Andahuailas, en el Perú.

Otro de la Provincia y Corregimiento de Vilcas Huaman, en el mismo Reyno.

Otro de la Provincia y Gobierno del Tucumán, en el mismo Reyno, del distrito y jurisdiccion de Salta, anexo del Curato de Chiquianas.

CACHICAMO, Rio de la Provincia y Gobierno de Cumaná: nace junto á la Villa de San Fernando á la parte del O: corre al S, y entra en el Orinoco por la banda del N.

Tiene el mismo nombre de Mesa de Cachicar: un Monte de la Provincia y Gobierno de Maracaibo: está en el

CA 297

Valle de Chama al S de la gran Laguna, y casi al N O de la Ciudad de Mérida.

CACHILLACTA, Pueblo del Gobierno de Atacames, en la Provincia de Quitto.

CACHIMAIO, Rio caudaloso del Reyno del Perú: nace en la Provincia de Charcas: corre dos leguas distante de la Ciudad de la Plata, y entra en el de Pilcomaio, en el territorio de Santa Cruz de la Sierra.

CACHIN, Pueblo de la Provincia y Corregimiento de Calca y Lares, en el Perú, anexo del Curato del de Lares.

Otro de la Provincia y Corregimiento de Caxamarca, en el mismo Reyno, anexo del Curato de Huambos.

CACHIPAMPA, llano del corregimiento del Cuzco en el Perú, célebre por la batalla de las Salinas que se dió en él entre las tropas de los dos partidos de Pizarros y Almagros: está 2 leguas de la Ciudad.

CACHIPO, Pueblo de la Provincia de Barcelona, y Gobierno de Cumaná, en el Reyno de Tierra-Firme, uno de los que tienen á su cuidado los Religiosos observantes de

de San Francisco, Misioneros del Piritú.

CACHIPOUR, Rio de la Provincia y País de la Cayana, es pequeño, corre del S al N, y sale al Mar al lado del Cabo de Orange entre este y la Bahía de Vicente Pinzon.

CACHIR, Pueblo de la Provincia de Barcelona y Gobierno de Cumaná, situado á la orilla del Rio de su nombre.

Rio de la misma Provincia y Gobierno, entra en el de Huere, cerca de su cabecera.

CACHIRA, Rio de la Provincia y Gobierno de Santa Marta: nace cerca de la Villa de San Faustino, y entra en el de Lebrija.

CACHIRI, salto de) que da el Rio Ocapoco, en la Provincia de Guayana y parte que poseen los Franceses.

CACHIYACO, Pueblo de la Provincia y Gobierno del Tucumán, en el distrito de su Capital, situado al S S E de ella.

CACHIYACU, Rio pequeño de la Provincia y Corregimiento de Lamas, en el Perú: nace en la Serranía, que la divide de la de Chachapoiás: corre del O al S S E, y entra en el de Guallaga.

CACHOEIRA, nuestra Señora del Rosario de) Villa de la Provincia y Capitanía de la Bahía de todos Santos, en el Brasil.

CACHORA, Pueblo de la Provincia y Corregimiento de Abancai en el Perú.

CACHORRO, Rio de la Provincia y Capitanía de Maranhán en el Brasil.

CACHUI, Pueblo de la Provincia y Corregimiento de Yauyos en el Perú, anexo del Curato de Pampas.

CACHULA, Pueblo de la Provincia y Alcaldía mayor de los Zoques en el Reyno de Goatemala.

CACHUPANAS, Pueblo de la Provincia y Gobierno de Mainas en el Reyno de Quito, situado á la orilla del Rio Chupana.

CACLA, Pueblo de la Provincia y Corregimiento de Castro Vireina en el Perú, anexo al Curato de Viñac en la de Yauyos.

CACO, Rio pequeño de la Provincia y Colonia de Surinam en la parte de la Guayana que poseen los Holandeses: corre O E, y entra en el de Mazarron al principio de su curso.

CACOIOC, Pueblo de la Cabecera de Tetelzingo y Alcaldía mayor de Coatlá

en Nueva R
familias de I
pañoles, 7
de Mulatos:

N N O de s
CACORI
Provincia y C
ta Marta, si
del Rio de la
co distante d
nerife.

CACOTA
blo del Gobi
cion de Pam
vo Reyno de
xo al Real d
caramanga.
mento templ
de trigo y
tierra cálida
ameno y del
ne 50 vecino

Otro Puebl
mo nombre,
el sobrenom
en el mismo
risdiccion: e
mento frio,
maiz, trigo,
frutos de est
tuado en el
una ladera a
sa, habitado
y de igual n
y otros vario
las serranías i
de Chitaga, c
profundidad
y un herm

CA

CACHOEIRA, muestra Señora del Rosario de) Villa de la Provincia y Capitanía de la Bahía de todos Santos, en el Brasil.

CACHORA, Pueblo de la Provincia y Corregimiento de Abancai en el Perú.

CACHORRO, Rio de la Provincia y Capitanía de Maranhán en el Brasil.

CACHUI, Pueblo de la Provincia y Corregimiento de Yauyos en el Perú, anexo del Curato de Pampas.

CACHULA, Pueblo de la Provincia y Alcaldía mayor de los Zoques en el Reyno de Goatemala.

CACHUPANAS, Pueblo de la Provincia y Gobierno de Mainas en el Reyno de Quito, situado á la orilla del Rio Chupana.

CACLA, Pueblo de la Provincia y Corregimiento de Castro Vireina en el Perú, anexo al Curato de Viñac en la de Yauyos.

CACO, Rio pequeño de la Provincia y Colonia de Surinam en la parte de la Guayana que poseen los Holandeses: corre O.E. y entra en el de Mazarron al principio de su curso.

CACOIOC, Pueblo de la Cabecera de Tetelzingo y Alcaldía mayor de Coautla en

CA

en Nueva España: tiene 32 familias de Indios, 5 de Españoles, 7 de Mestizos y 4 de Mulatos: está 2 leguas al N N O de su Cabecera.

CACORE, Pueblo de la Provincia y Gobierno de Santa Marta, situado á la orilla del Rio de la Magdalena, poco distante de la Villa de Tenriffe.

CACOTA, de Surata) Pueblo del Gobierno y jurisdicción de Pamplona en el nuevo Reyno de Granada, anexo al Real de Minas de Bucaramanga. Es de temperamento templado, abundante de trigo y demas frutos de tierra cálida, situado en un ameno y delicioso valle, tiene 50 vecinos.

Otro Pueblo hay del mismo nombre, distinguido con el sobrenombre de Velasco en el mismo Gobierno y jurisdicción: es de temperamento frio, abundante de maiz, trigo, papas y otros frutos de este clima. Está situado en el Camino Real en una ladera amena y deliciosa, habitado de cien vecinos y de igual número de Indios y otros varios repartidos en las serranías inmediatas al Rio de Chitaga, que tiene mucha profundidad y grandes peñas, y un hermoso puente con

CA 299

puerta y cerradura para cobrar el pasage: es este Rio Cabecera del de Apure, uno de los mas nombrados en los llanos de Cazanare, que entra en el Orinoco: dista este Pueblo 2 leguas al S de Pamplona.

CACRILLO, Pueblo de la Provincia y Corregimiento de Castro Vireyna en el Perú, anexo del Curato de Arma.

CACUAR, Pueblo de la Provincia y Gobierno de Cumaná en el Reyno de Tierra-firme, situado en medio de la Serranía, uno de los de la Mision que tienen allí los Padres Capuchinos Aragoneses.

CACUIA, Pueblo y Cabecera de partido de la Alcaldía Mayor de Zayula. Su situacion es en un dilatado llano, de temperamento caliente y húmedo. Tiene 300 familias de Españoles Mestizos y Mulatos, y 200 de Indios que hacen su comercio del xabon que fabrican, y curtidos de pieles de que hacen zapatos, botines y sillars para otras jurisdicciones. La Iglesia Parroquial es la del Convento de San Francisco: desde la salida del Pueblo se descubre un ameno Valle de 4 leguas de lar-

largo y 2 de ancho, en que hay varias haciendas de ganado mayor; y otras de labor que hacen muy pingüe su comercio, está 17 leguas al N O de su Capital.

CADAROSÉS, Laguna de la Provincia de Nueva York cerca del Rio Hudson, y el Fuerte de Saratoga.

CADEREITA, Villa Capital de la Alcaldía Mayor y jurisdiccion de este nombre en Nueva-España, fundada el año de 1637 por orden del Virey Marques de Cadereita, que le dió la denominacion de su título á la falda de la Sierra gorda, en cuyos Montes y Barrancos viven retirados los Indios Pames, que nunca han querido reducirse á la Religion Católica, sin embargo de los esfuerzos que hacen los Religiosos de San Francisco. Estos Bárbaros infieles que cada día se aumentan tienen hostilizado como párticos en las bajadas y salidas de la Sierra este distrito, que es muy reducido, y solo consta de algunos barrios ó cortas poblaciones de Indios: y así éstos como los de su Capital, que son 760 familias y

algunas pocas de Españoles, Mulatos y Mestizos, viven del trabajo de las Minas de Plata que tiene en su territorio, y en la Sierra que producen poca utilidad por la pobreza de sus Vecinos y gran costo de las labores. La Villa está situada en el Valle de San Juan, en una Isleta que forman dos Rios, uno llamado Silla que baxa de la Sierra, y el otro que nace de unos ojos de agua que llaman de Santa Lucia. Tiene muy buena Iglesia Parroquial, y Convento de San Francisco: el sitio es alegre y el terreno muy fértil, con un hermoso encañado para conducir desde el Rio que está distante el agua á la Ciudad. En su territorio se coge mucho trigo, maiz, frijoles y legumbres, y se cria mucho ganado mular y caballo. Está 45 leguas al N de México. (Long. 274...4. Lat. 21...10.)

Tiene el mismo nombre con la advocacion de San Juan otra Villa del Nuevo Reyno de Leon, fundada por el mismo Virey que la antecedente. Su distrito es muy abundante de ganado mayor y menor; pero escaso de semillas y frutos; ha-

bitan mucho comun Villa, to de cisco, de su

CA de las Rio Pu

CA de la Is dada el come comerci quera pero qu do destr

Otro bre hay situado. entre el Cruz de

CAD de Indio tuado á la ge ó R tienen un

CAE Provincia rá en el orilla de que form de las A

Tiene pequeño Capitania ro en el ce al pie

Tom.

algunas pocas de Españoles Mulatos y Mestizos, viven del trabajo de las Minas de Plata que tiene en su territorio, y en la Sierra que producen poca utilidad por la pobreza de sus Vecinos y gran costo de las labores. La Villa está situada en el Valle de San Juan, en una Isleta que forman dos Rios, uno llamado Silla que baja de la Sierra, y el otro que nace de unos ojos de agua que llaman de Santa Lucia. Tiene muy buena Iglesia Parroquial, y Convento de San Francisco: el sitio es alegre y el terreno muy fértil, con un hermoso encañado para conducir desde el Rio que está distante el agua á la Ciudad. En su territorio se coge mucho trigo, maiz, frijoles y legumbres, y se cria mucho ganado mular y caballar. Está 45 leguas al N de México. (Long. 274...4. Lat. 21...10.)

Tiene el mismo nombre con la advocacion de San Juan otra Villa del Nuevo Reyno de Leon, fundada por el mismo Virey que la antecedente. Su distrito es muy abundante de ganado mayor y menor; pero escaso de semillas y frutos: ha-

bitan en sus inmediaciones muchos Indios infieles, sin comunicacion alguna con la Villa, que tiene un Convento de Religiosos de S. Francisco, y está 9 leguas al S E de su Capital.

CADAJA, Laguna del Pais de las Amazonas, cerca del Rio Purú ó Cuchivara.

CÁDIZ, Ciudad Capital de la Isla de Cubagua, fundada el año de 1547 por Jaime Castellon: era de gran comercio por la célebre pesquería de perlas que tuvo; pero quando acabó ésta quedó destruida.

Otro Pueblo de este nombre hay en la Isla de Cuba, situado en la Costa del N, entre el de Caragayas y la Cruz del Príncipe.

CADODAKUIS, Pueblo de Indios de la Luisiana, situado á la orilla del Rio Rouge ó Roxo. Los Franceses tienen un fuerte en él.

CAETE, Ciudad de la Provincia y Capitanía del Pará en el Brasil, situada á la orilla del Mar en la punta que forma la boca del Rio de las Amazonas.

Tiene este nombre un Rio pequeño de la Provincia y Capitanía de Puerto Seguro en el mismo Reyno, nasce al pie del Cerro del Frio,

Tom. I.

corre al N N O, y entra en el de Piedras, entre el del Palmital y el del Infierno.

CAEUA, Rio pequeño de la Provincia y Gobierno de la Guaiana ó Nueva Andalucia. Nace en la Serrania de Parime; corre del S al N, y entra en el de Aretrato.

CAFALATE, Pueblo de la Provincia y Gobierno del Tucuman, en la jurisdiccion de Salta, anexo del Curato de Chiquiana.

CAGUA, Pueblo de la Provincia y Gobierno de Venezuela, en el distrito de la Ciudad de Caracas: situado al E de la laguna Tacarigua, y O de la Villa de Victoria, cerca de esta.

CAGUAN, Pueblo del Gobierno de Neiva, en el Nuevo Reyno de Granada: fundado á la orilla del Rio grande de la Magdalena por Juan Lopez de Herrera el año de 1553. Es fértil en oro, maiz, cacao, yucas, plátanos, cañas dulces, y muchísimo ganado: de temple cálido: en su Iglesia se venera una Imágen de San Roque, con quien tienen particular devocion en aquellas inmediaciones, cuyos moradores vienen con frecuencia

Qq en

en romería á visitarla. Está 2 leguas de Neiva, hácia Santa Fe.

Tiene el mismo nombre un Río de este Reyno que corre al S E, y entra en el Caquetá, frente de la boca del Río Negro.

CAGUANA, ó Cahuapana, Río de la Provincia y Gobierno de Mainas, en el Reyno de Quito: nace en la Sierra de la de Chachapoyas, corre hácia el NN E, y entra en el Marañón.

Tiene el mismo nombre, con la advocacion de la Concepcion, un Pueblo del mismo Gobierno, que toma el nombre del Río antecedente, á cuya orilla está situado.

CAGASSA, mina de oro célebre de la Provincia y Gobierno de Jaen de Bracamoros, en el Reyno de Quito.

CAGUASQUI, Pueblo de la Provincia y Corregimiento de Ybarra, en el Reyno de Quito.

CAHAGUARAGE, Pueblo de Indios de la Provincia y País de los Iroqueses, situado entre dos lagunas al S del Lago Ontario y cerca del Río Senekaas. En él tienen los Ingleses un fuerte y establecimiento.

CAHABON, Pueblo de la Provincia y Alcaldía mayor de Verapaz, en el Reyno de Goatemala.

CAHETE, Pueblo ó Aldea de los Portugueses en la Provincia y Capitanía del Espíritu Santo en el Brasil, situado á la orilla del Río pequeño de Sabara.

Tiene este nombre una Villa Capital de la Isla de este nombre, en el Río de las Amazonas de la Provincia y Capitanía de Marañón, en el Brasil: en que hay un buen Colegio que era de los Regulares de la Compañía; pertenece esta Villa á los Porteros del Rey de Portugal.

Una Isla grande del Río de las Amazonas, perteneciente á la Provincia y Capitanía de Marañón.

CAHI, Río de la Provincia y Gobierno del Paraguay: nace al N de las ruinas de la Cruz de Bolaños.

Otro Río de la Provincia y Capitanía del Rey, en el Brasil: corre al O, y entra en el Río grande.

CAHOQUI, Pueblo de Indios de la Provincia y Colonia de Virginia, situado á la boca del Río de su nombre y orilla de Misisipi.

Tiene el mismo nombre un Río de esta Provincia que

corre al S Misisipi.

CAHU Provincia de Huamán, anexo de Chas.

CAHU la Provincia de Lucho.

CAHU la Provincia de Parí, condado.

CAHU blo de la Provincia y País situado en la Oneyuna.

CAHA Carolina del S, y entró.

CAIA vicia y las: se forma del Río de la orilla y la ra, en el día entre Cuchibar.

CAIA vicia y guai: contra en el dando el Chiane.

CAIA de la Peña

CA

CAHABON, Pueblo de la Provincia y Alcaldía mayor de Verapaz, en el Reyno de Goatemala.

CAHETE, Pueblo ó Aldea de los Portugueses en la Provincia y Capitanía del Espíritu Santo en el Brasil, situado á la orilla del Rio pequeño de Sabara.

Tiene este nombre una Villa Capital de la Isla de este nombre, en el Rio de las Amazonas de la Provincia y Capitanía de Marañan, en el Brasil: en que hay un buen Colegio que era de los Regulares de la Compañía; pertenece esta Villa á los Porteros del Rey de Portugal.

Una Isla grande del Rio de las Amazonas, perteneciente á la Provincia y Capitanía de Marañan.

CAHI, Rio de la Provincia y Gobierno del Paraguay: nace al N de las ruinas de la Cruz de Bolaños.

Otro Rio de la Provincia y Capitanía del Rey, en el Brasil: corre al O, y entra en el Rio grande.

CAHOQUI, Pueblo de Indios de la Provincia y Colonia de Virginia, situado á la boca del Rio de su nombre y orilla de Misisipi.

Tiene el mismo nombre un Rio de esta Provincia que

cor-

CA

corre al S S O, y entra en el Misisipi.

CAHUAC, Pueblo de la Provincia y Corregimiento de Huamalies, en el Perú, anexo del Curato de Pachas.

CAHUANCA, Pueblo de la Provincia y Corregimiento de Lucanas, en el Perú.

CAHUAIO, Pueblo de la Provincia y Corregimiento de Paria, en el Perú, anexo del Curato de Condocondo.

CAHUNG-HAGE, Pueblo de Indios de la Provincia y Pais de los Iroqueses, situado en la Costa de la laguna Oneidos.

CAHABAU, Rio de la Carolina Meridional: corre al S, y entra en el de Cabo.

CAIAA, laguna de la Provincia y Pais de las Amazonas: se forma de un desagüe del Rio de la Madera, á su orilla y lado del de Tacaora, en el territorio que media entre aquel Rio y el de Cuchibara.

CAIABA, Rio de la Provincia y Gobierno del Paraguay: corre al S S O, y entra en el del Paraguai, mudando el nombre en el de Chiane.

CAIAGA, Rio pequeño de la Pensilvania: corre al E,

CA 303

y entra en el brazo que sigue este rumbo del Rio Susquehaura.

CAIBACOA, Pueblo de la jurisdiccion de Santiago de las Atalayas y Gobierno de los Llanos, en el nuevo Reyno de Granada, anexo del Curato de aquella: es de temperamento cálido, y abundante de los frutos que dan los demas de la Provincia.

CAIABOS, Rio pequeño de la Provincia y Gobierno del Tucuman: corre al E, y se une con otro cerca de la Ciudad de San Miguel.

CAIACANCA, Pueblo de la Provincia y Capitanía de de San Vicente, en el Brasil, situado á la orilla de del Rio Yapo.

CAIAMBE, Pueblo de la Provincia y Corregimiento de Otavalo, en el Reyno de Quito: es de temperamento muy frio por el Páramo de Cayamburo que tiene á su espalda en medio de un llano que da nombre al Pueblo. En su inmediacion se ven las ruinas de un adoratorio de los Indios, situado sobre una eminencia que se levanta el terreno del mismo Pueblo. Es de figura circular, de 18 varas Castellanas de diámetro y 60 de circunferencia.

Qq 2 cui-

cuito. Solo se conservan las paredes de 5 á 6 varas de altura, y de cerca de dos de espesor de fábrica tan dura, aunque de adobe, como si fuera de piedra. Cerca de él hay una hacienda grande, llamada Cossin. (Lat. 1. min. 35.)

CAIAMBURO, Cerro ó páramo muy alto de la Cordillera, en el Reyno de Quito, situado á la parte del N con alguna inclinacion al Oriente, y en distancia de 11 leguas de la Capital. Nacen de él diferentes rios. Los de la parte del N y del O van á encontrar al de Esmeraldas, y unos y otros al de Mirá para desaguar en la Mar del Sur. Los del Oriente van todos al Marañon: en sus faldas hay vestigios de haberse trabajado minas, de qué se dice sacaron mucha riqueza los Indios.

CAIAME, Rio caudaloso y uno de los que entran por la Costa del Sur en el de las Amazonas. Nace en la cordillera de los Andes, en las Provincias del Perú.

CAIAPA, Rio de la Provincia y Gobierno de Cumaná.

CAIAPAS, Pueblo de la Provincia y Gobierno de Esmeraldas, en el Reyno de

Quito, donde hay un Embarcadero en el Rio de San Miguel para baxar al Puerto de Limones de la mar del Sur.

CAIAPOS, Rio de los Indios de este nombre, en el Brasil: nace en sus montañas, corre al E, y torciendo luego su curso hácia el N, entra en el grande del Paraná.

CAIARI, Rio pequeño del Pais de las Amazonas, ó parte de la Guayana que poseen los Portugueses: corre al S S E, y entra en el de las Amazonas, cerca de su boca ó salida al Mar, entre los de Urupi y de Irari.

CAICAIXIXAIS, Isla grande del estrecho de Magallanes, una de las que forman la Costa del Sur.

CAICO grande ó del Norte, una de las Islas que estan al N de la de Santo Domingo, y la mayor de todas, es de figura larga y estrecha, que se extiende en forma de media luna, cuya figura se perfecciona con otras muchas.

CAICOS, nombre de muchas Islas juntas en la Mar del N, situadas á este rumbo de la Isla Española ó de Santo Domingo. Entre ellas y la de Maguana ó Mariguana,

na, se
mado V
vegaban
salir del
bana pa
descubr
ton de
abandon
los muc
lo le fre
bandista
pequeña
por él
dra y c
te Jorge
tió y tor
de 1763
CAIC
Provincia
de Pauc
rú, situa
de Coma
CAIC
la Provin
Cumaná
Tierra-F
Serranía.
la Mision
lla Provin
puchinos
Tiene
una lagu
y Gobier
se forma
nacapra y
desagua e
CAIEI
la Provin
Guayana

CA

Quito, donde hay un Embarcadero en el Rio de San Miguel para baxar al Puerto de Limones de la mar del Sur.

CAIAPOS, Rio de los en el territorio de los Indios de este nombre, en el Brasil: nace en sus montañas, corre al E, y torciendo luego su curso hácia el N, entra en el grande del Paraná.

CAIARI, Rio pequeño del País de las Amazonas, ó parte de la Guayana que poseen los Portugueses: corre al S S E, y entra en el de las Amazonas, cerca de su boca ó salida al Mar, entre los de Urupi y de Irari.

CAICAIXAIS, Isla grande del estrecho de Magallanes, una de las que forman la Costa del Sur.

CAICO grande ó del Norte, una de las Islas que estan al N de la de Santo Domingo, y la mayor de todas, es de figura larga y estrecha, que se extiende en forma de media luna, cuya figura se perfecciona con otras muchas.

CAICOS, nombre de muchas Islas juntas en la Mar del N, situadas á este rumbo de la Isla Española ó de Santo Domingo. Entre ellas y la de Maguana ó Mariguana,

CA

na, se forma un Canal llamado Viejo, por donde navegaban las embarcaciones á salir del Puerto de la Habana para Europa ántes que descubriese el de Bahama Anton de Alaminos, y se abandonó por el peligro de los muchos Islotes. Hoy solo le frecuentan los Contrabandistas en embarcaciones pequeñas. Sin embargo entró por él con toda su escuadra y comboy el Almirante Jorge Pocok, quando sitió y tomó la Habana el año de 1763.

CAICAI, Pueblo de la Provincia y Corregimiento de Paucartambo, en el Perú, situado al N del Cerro de Comanti.

CAICARA, Pueblo de la Provincia y Gobierno de Cumaná, en el Reyno de Tierra-Firme, situado en la Serranía. Es uno de los de la Misión que tienen en aquella Provincia los Padres Capuchinos Aragoneses.

Tiene el mismo nombre una laguna de la Provincia y Gobierno de Venezuela: se forma de los Rios de Manacapra y San Bartolomé, y desagua en el de Guarico.

CAIENA, Isla grande de la Provincia y Gobierno de Guayana. Tiene 6 leguas de

CA 305

largo N S, y 3 quartos de legua en su mayor anchura. Al N tiene el Mar, al O el Rio de Caiena, al E el de Ouya, y al mediodia un brazo que se forma de este y del de Orapú. El terreno es excelente, fértil y regado por muchos arroyos. La parte que mira al N es la mejor y mas sana, porque hay en ella muchas montañas cultivadas y llenas de cascas de campo. La parte del Sur, que es mas baxa, abunda en prados que llaman *Sabanas*, y se inundan en tiempo de aguas. La punta que forma la Isla á la embocadura del Caiená se llama *Caperoux*, donde hay una fortaleza con Presidio Francés, baxo del qual hay un Puerto cómodo y capaz en que pueden fondear con seguridad 100 navíos. Los Franceses se establecieron en esta Isla el año de 1635, y la abandonaron el de 1654, que entraron en ella los Ingleses, y fuéron echados por el Señor de la Barre el de 1664. Los Holandeses la tomaron el de 1676: pero el año siguiente la recobraron los Franceses mandados por Juan de Etrees, á quien el célebre Jesuíta Carlos de la Rue hizo la siguiente inscripción:

JOAN-

JOANNI
COMITI ESTRÆO
VICE AMIRALIO
CAYANA. TABACO
VI. CAPTIS
BATAVORUM
AMERICANA CLASSE
DELETA
COLONII. EXCISIS.

Ademas de la Capital tiene esta Isla los Pueblos de Armiré, que habitan de Judíos, y los de Mahuri, Mahuri, Courrou y Conanama, de Franceses, Negros, Mestizos y Mulatos; pero pocos Indios, que por la mayor parte estan retirados en las montañas y bosques al Poniente. Estos eran reducciones de los extinguidos Jesuitas, que tenian establecida una Mision y se perdió. Los rios principales que bañan esta Provincia y desembocan en el Océano Atlántico son Cabo, Apurvaca, Cayena, Vu-ya y Barca. Su principal comercio es de azúcar trabajada en muchos trapiches con los Negros: confina al N. con la Colonia Holandesa de Surinam, al Poniente con los

bosques y montañas que habitan los Bárbaros, y al S con el Pais de los Portugueses, de la otra parte del Marañon.

La Capital tiene el mismo nombre: es pequeña; pero bien construida y poblada: está en la punta Septentrional de la Isla al pie del Castillo de San Luis, y defendida de otros dos reductos llamados uno Courrou y otro Sinarari, con un hermoso Puerto cómodo y capaz: la mayor parte de las casas, que serán 200, son de maderas tiene ademas de la Parroquia llamada San Salvador otra muy buena, que era de los Jesuitas, y un excelente edificio para casa del Gobernador: la figura de esta Ciudad: es un exágono irregular, bien

bien for
grad. 40
real.

Tiene
bre un r

CAYI

blo de l

bierno d

Keyno c

tuado en

tido de

NN E

toma el r

lla. Es u

nes nuev

año de r

Don Juan

Tiene

otro Pue

y Gobie

en Nuev

en el Pai

baipuris,

Río entre

Luis y S

vier.

Otro P

vincia y C

en el Bras

lla del Ric

CAIGU

Provincia

maná, en

ra-Firme,

del Piritá.

CAIHC

la Alcaldía

co, en N

tuado en

CA

NNI
ESTRÆO
MIRALIO
TABACO
APTIS
ORUM
A CLASSE
ETA
EXCISIS.

bosques y montañas que habitan los Bárbaros, y al S con el País de los Portugueses, de la otra parte del Marañon.

La Capital tiene el mismo nombre: es pequeña; pero bien construida y poblada: está en la punta Septentrional de la Isla al pie del Castillo de San Luis, y defendida de otros dos reductos llamados uno Courrou y otro Sinarari, con un hermoso Puerto cómodo y capaz: la mayor parte de las casas, que serán 200, son de maderas tiene además de la Parroquia llamada San Salvador otra muy buena, que era de los Jesuítas, y un excelente edificio para casa del Gobernador: la figura de esta Ciudad es un exágono irregular; bien

CA

bien fortificado: está en 4 grad. 46 min. de latit. boreal.

Tiene tambien este nombre un rio de la misma Isla.

CAYETANO San) Pueblo de la Provincia y Gobierno de Cartagena, en el Reyno de Tierra-Firme, situado en la montaña del Partido de María, 6 leguas al NNE de la Ciencga, que toma el nombre de esta Villa. Es una de las Poblaciones nuevas, que fundó el año de 1776 el Gobernador Don Juan Pimienta.

Tiene el mismo nombre otro Pueblo de la Provincia y Gobierno de la Sonora, en Nueva España: situado en el País de los Indios Sohaipuris, á la orilla de un Rio entre los Pueblos de San Luis y San Francisco Xavier.

Otro Pueblo de la Provincia y Capitanía del Rey, en el Brasil, situado á la orilla del Rio Grande.

CAIGUA, Pueblo de la Provincia y Gobierno de Cumaná, en el Reyno de Tierra-Firme, situado al S del del Piritú.

CAIHOCA, Pueblo de la Alcaldía mayor de Tabasco, en Nueva España, situado en la Costa entre los

CA 307

Rios de Mizapa y Tonalá.

CAYI, Rio pequeño de la Provincia y Gobierno del Paraguai: corre al O, y entra en el Paraná entre el de Ocoy, y el grande de Curitiba.

CAILLOMA, Pueblo y asiento de Minas de Plata de la Provincia de Collahuas, en el Perú: fundado por el descubrimiento de este mineral en un cerro á dos leguas de distancia. Es uno de los mas antiguos y de que se ha sacado mayor riqueza, y hay apariencias de que durará mucho, porque tiene porcion de betas por descubrir: los metales se muelen en trapiche con el agua de un arroyo que nace á 4 leguas; y para que no falte nunca hay en la inmediacion una laguna llamada Vilafró, que tiene una legua de circuito, de la qual en tiempo de seca, que es por los meses de Agosto, Septiembre y Octubre, por medio de compuertas se dexa salir el agua necesaria para las molindas, y en tiempo de lluvia las cierran para que se llene y sirva quando se necesita. Tiene el Pueblo dos Parroquias, una de Españoles y otra de Indios, además de una Iglesia que llama

man del Hospital, porque cuando aquellas minas estuvieron en su auge, le tuvieron bien asistido. El terreno de la comarca es muy estéril, pues ni aun pastos produce para el ganado, por estar en medio de dos cerros sumamente áridos y fríos: en la Iglesia de los Españoles se venera una Cruz de cristal opaco y ceniciento, muy perfecta, de algo mas de un palmo de largo, que con otras dos (de las cuales es tradicion que la una se traxo á España, y la otra se perdió) se hallaron el día 2 de Mayo, al principio de la conquista y descubrimiento de este mineral, á la profundidad de 40 estados de una mina, á un golpe que dió un Barretero, y estaban en forma de Calvario, siendo esta de que hablamos la mayor.

CAILLOU, Rio pequeño de la Isla de Guadalupe, una de las Antillas: nace en las montañas de la Costa del S E, corre á este rumbo y sale al Mar junto al Pueblo y Parroquia de la Punta Negra.

Tiene el mismo nombre otro Rio de la Provincia de Georgia: corre muy caudaloso al S O, y entra en el

cañal

de Apalachicola.

Otro distinguido con el nombre de Petit, en la misma Provincia: corre al Sur, y entra en el antecedente.

CAIMA, Pueblo de la Provincia y Corregimiento de Arequipa, en el Perú.

CAIMÁN, Pueblo de la Provincia y Gobierno del Darien, habitado de Indios gentiles, y situado á la orilla de la Costa del Golfo.

Tiene el mismo nombre un Rio de esta Provincia que sale al Mar, en el Golfo de Urabá, por la banda del E: á su orilla hay un fuerte para defender la entrada.

Otro Rio pequeño de la Provincia y gobierno de Buenos-Ayres: corre al E, y entra en el de la Plata, entre los de Alcarai y Embalsado.

Otro Rio del Reyno de Chile, en el Partido de Guadalabquen: corre al O entre el de Valdivia y el de Callacalla, y entra en el primero.

Dos Islotes llamados uno grande y otro pequeño. Están situados en la Mar del Norte, casi al O de la Jamaica. Son estériles é inculotos, habitados solo por algunos Ingleses pobres, que se emplean en la pesca de tortu-

tu-

tugas. Son reconocidos á Veracruz de su viaje lat. 19. 2

CAIMÁN, Provincia y Corregimiento de las Indias: nace en las montañas de los Indios: corre al N, y entra en el de la Mar del Golfo.

Otro Rio de la Provincia y Gobierno del Reyno de España: corre al N, y entra en el de la Plata, entre los de Alcarai y Embalsado.

CAIMA, Provincia y Corregimiento de las Indias: nace en las montañas de los Indios: corre al N, y entra en el de la Plata, entre los de Alcarai y Embalsado.

CAIMA, Provincia y Corregimiento de las Indias: nace en las montañas de los Indios: corre al N, y entra en el de la Plata, entre los de Alcarai y Embalsado.

Tiene el mismo nombre otro Rio de la Provincia de Georgia: corre muy caudaloso al S O, y entra en el

cañal

CA

de Apalachicola.

Otro distinguido con el nombre de Petit, en la misma Provincia: corre al Sur, y entra en el antecedente.

CAIMA, Pueblo de la Provincia y Corregimiento de Arequipa, en el Perú.

CAIMAN, Pueblo de la Provincia y Gobierno del Darien, habitado de Indios gentiles, y situado á la orilla de la Costa del Golfo.

Tiene el mismo nombre un Rio de esta Provincia que sale al Mar, en el Golfo de Urabá, por la banda del E: á su orilla hay un fuerte para defender la entrada.

Otro Rio pequeño de la Provincia y gobierno de Buenos-Ayres: corre al E, y entra en el de la Plata, entre los de Alcarai y Embalsado.

Otro Rio del Reyno de Chile, en el Partido de Guadalabuen: corre al O entre el de Valdivia y el de Callacalla, y entra en el primero.

Dos Islotes llamados uno grande y otro pequeño. Están situados en la Mar del Norte, casi al O de la Jamaica. Son estériles é incultos, habitados solo por algunos Ingleses pobres, que se emplean en la pesca de tortu-

CA

ugas. Son Baliza ó señal que reconocen las flotas que van á Veracruz para seguridad de su viage. (Long. 292. 40. lat. 19. 20.)

CAIMANES, Rio de la Provincia y Pais de las Amazonas: nace en el territorio de los Indios Mures y Muris: corre hácia el N N O, y entra por dos bocas en el de la Madera, enfrente de la del caudaloso Beni.

Otro Rio de la Provincia y Gobierno de Moxos, en el Reyno de Quito. Nace de otros varios pequeños que se juntan cerca del Pueblo de Santa Rosa la nueva, á la parte del S. Empieza su curso al O, y torciendo ácia el N, entra en el de Itenes.

CAIMITO, Pueblo de la Provincia y Gobierno de Cartagena, situado cerca de uno de los brazos del Rio Cauca, al S de la Villa de San Benito Abad, de donde dista 8 leguas.

CAIMITOS, Ensenada de los) en la Costa del N, y cabeza del N, de la parte que poseen los Franceses en la Isla de Santo Domingo. Es muy grande y hermosa, formada por el *Bec* ó Pico de Marecouin.

Tienen el mismo nombre
Tom. I.

CA 309

unas Islas de la Mar del N, situadas cerca de la Costa de este rumbo, en la cabeza del O, y delante de la Ensenada anterior, en la Isla de Santo Domingo. Son dos, una mayor que otra, que está mas cerca de la Costa.

CAINA, Pueblo de la Provincia y Corregimiento de Tarma, en el Perú.

CAIO, Pueblo de la Isla de Cuba, situado en la Costa del Norte.

Tiene el mismo nombre, con el aditamento de Franceses, un Islote pequeño, que es uno de los Caicos, situado al S del Caico grande, entre la Isla de Arena y el Caico pequeño.

Otro con el sobrenombre de Arena, entre las de los Caicos y el Pañuelo cuadrado.

CAIOS los) Villa de los Franceses, en la parte que poseen de la Isla de Santo Domingo: está en la Costa del S, con un buen Puerto, entre la Punta de Margot y la de la belle Roche.

CAIOLA, Rio de la Provincia y Alcaldía mayor de Teacoatepec, en Nueva España: corre al S, y sale al Mar de este nombre, en el Puerto de los Angeles.

Rr CA-

CAIOMULGI, Pueblo de Indios de la Carolina Meridional, situado cerca del Rio Coussa.

CAIONA, Rio de la Provincia y Gobierno de la Guayana, en la parte que poseen los Holandeses.

CAIONE, Pueblo y Parroquia de la Isla de S. Christóval, una de las Antillas, situado á la orilla de la Costa del N O y del Rio de su nombre.

Un Rio de la misma Isla, que nace en las montañas de lo interior de ella: corre al E, y sale al Mar junto al Pueblo del mismo nombre, en la Costa del N O.

CAIPI, Pueblo de la Provincia y Corregimiento de Aimaraez, en el Perú, anexo del Curato de Lambrama.

CAIQUER, Pueblo de la Provincia y Gobierno del Chocó, en el Partido de Barbacoas, situado á la orilla del Rio Telembi.

CAIRÁN, Pueblo de la Provincia y Corregimiento de Huanuco, en el Perú, anexo del Curato de San Miguel de Huacar.

CAIRAIKAIISGUA, Isla de) en el estrecho de Magallanes, á la salida de la tercera angostura de él para

el Mar del Sur, llamada el pasage. Es toda de un fiasco solo: y el Comandante Byron le dió el nombre de Cabo de la Providencia.

CAIRÚ, Laguna de la Provincia y Gobierno de Buenos-Ayres, al E del Pueblo de Cañada larga.

Tiene este nombre un monte de la misma Provincia y Gobierno, situado junto á la laguna antecedente.

Una Villa de los Portugueses de la Provincia y Capitanía de Ilheos, en el Brasil.

CAITAPERA ó Femian) Rio de la Provincia y Capitanía del Pará, en el Brasil: corre al N, y sale al Mar al E de la Ciudad de Caete.

AIÚZ, Pueblo de la Provincia y Gobierno de Santa Marta, en el Partido del Rio de Hacha, situado á la orilla de éste, cerca de su boca.

CAIUGAES, Bahía de) en la Costa del Sur, del Lago Ontario.

CAIUGUA, Rio pequeño de la Provincia y Gobierno de Buenos-Ayres: corre al N, y entra en el de Guacaraguay.

CAIZA, Pueblo de la Provin-

vincia y Porco, yo distrito de agua y otra empezad baños. E lla del Rio guas de l

Existe te nomb Gobierno llanos de Rio Pilco

CAJIL de las A te que p ses. Nace

corre ca el Rio N Catabahú

CAJA vencia y Xauxa, xo del caio.

CAJO co de lo cera de de Villal mento fr milias de consta de está 8 leg pital.

CAJU Pais de l mas inter de asegu

CA

el Mar del Sur, llamada el pasage. Es toda de un peñasco solo: y el Comandante Byron le dió el nombre de Cabo de la Providencia.

CAIRÚ, Laguna de la Provincia y Gobierno de Buenos-Ayres, al E del Pueblo de Cañada larga.

Tiene este nombre un monte de la misma Provincia y Gobierno, situado junto á la laguna antecedente.

Una Villa de los Portugueses de la Provincia y Capitanía de Ilheos, en el Brasil.

CAITAPERA ó Femian) Rio de la Provincia y Capitanía del Pará, en el Brasil: corre al N, y sale al Mar al E de la Ciudad de Caete.

AIÚZ, Pueblo de la Provincia y Gobierno de Santa Marta, en el Partido del Rio de Hacha, situado á la orilla de éste, cerca de su boca.

CAIUGAES, Bahía de) en la Costa del Sur, del Lago Ontario.

CAIUGUA, Rio pequeño de la Provincia y Gobierno de Buenos-Ayres: corre al N, y entra en el de Guacaraguay.

CAIZA, Pueblo de la Provincia

CA

vincia y Corregimiento de Porco, en el Perú; en cuyo distrito hay dos fuentes de agua medicinal, una fria y otra caliente, donde hay empezados á fabricar unos baños. Está situado á la orilla del Rio Paspasá, 12 leguas de Potosí.

Existe otro Pueblo de este nombre en la Provincia y Gobierno del Chaco, en los llanos de Manso, á orilla del Rio Pilcomayo.

CAJIARI, Rio del Pais de las Amazonas, en la parte que poseen los Portugueses. Nace baxo de la línea: corre casi N S, y entra en el Rio Negro ántes que el de Catabahú.

CAJAS, Pueblo de la Provincia y Corregimiento de Xauxa, en el Perú, anexo del Curato de Huancaico.

CAJONES, San Francisco de los) Pueblo y Cabecera de la Alcaldía mayor de Villalta. Es de temperamento frio, y tiene 158 familias de Indios: su Partido consta de otros 5 Pueblos, y está 8 leguas al S de su Capital.

CAJUBABAS, laguna del Pais de las Amazonas, en lo mas interior de él, y donde aseguran que nace el Rio

CA 311

de la Madera.

CAL, San Antonio de la) Pueblo de la Cabecera de la Villa del Marquesado y Alcaldía mayor de 4 Villas, en la Nueva España: tiene 50 familias de Indios, que se ocupan en el cultivo y comercio de la grana, trigo, maiz, frutas, maderas, carbon, sal y leña, y de estos dos últimos renglones abastece la Ciudad de Oaxaca: está una legua al S E de su Capital.

CALABOZO, Pueblo de la Provincia y Gobierno de Venezuela, en el Reyno de Tierra-Firme, fundado en este siglo, despues del establecimiento de la Compañía de Guipuzcoa, hoy de Filipinas, á la orilla del Rio Guarico.

Tiene el mismo nombre otro Pueblo de la Provincia y Gobierno de Santa Marta, en el partido del Rio de Hacha, situado en la Costa del Mar.

CALA-CALA, Pueblo de la Provincia y Corregimiento de Chayanta ó Charcas, en el Perú, anexo al Curato de Laimes.

CALA-CALI, Pueblo del Reyno de Quito, en el Corregimiento del distrito de las 5 leguas de la Ciudad.

Rr 2

CA-

CALACOTO, Pueblo de la Provincia y Corregimiento de Pacages, en el Perú, situado á la orilla del Rio del Desaguadero.

CALAHUAI, Pueblo de la Provincia y Corregimiento de Guarochiri, en el Perú, anexo al Curato de su Capital.

CALAJAU, Rio de la Provincia y Gobierno de la Guayana, entra en el de Apure.

CALAMA, Pueblo de la Provincia y Corregimiento de Atacama, en el Perú, del Arzobispado de Charcas, anexo al Curato del de Chiu-chiu: tiene en su distrito varios minerales de xaspe, talco, alcaparrosa, piedra lipes y alumbre, con la particularidad de que en sus pastos solo se pueden criar bacas y carneros; pero no mulas, ni caballos, porque se vuelven locos, y á fuerza de correr se matan y despeñan.

CALAMARCA, Pueblo de la Provincia y Corregimiento de Sicasica, en el Perú, distante 13 leguas de la Capital.

CALAMAR, Pueblo de la Provincia y Corregimiento de Lusya y Chillaos, en el Perú.

CALAMBUCO, Pueblo de la Provincia y Corregimiento de Pastos, en el Reyno de Quito, situado en el camino que baxa de la de Popayan.

CALAMUCHITA, Pueblo de la Provincia y Gobierno del Tucuman, en el valle de su nombre y jurisdiccion de la Ciudad de Córdoba.

Un valle de la misma Provincia y Gobierno, entre los rios tercero y quarto.

CALANDAIMA, Pueblo de la jurisdiccion de Tocaima y Gobierno de Mariquita, en el nuevo Reyno de Granada, situado á la otra banda del Rio Bogotá. Es de temperamento muy cáldido, abundante en maíz, yucas, plátanos, y particularmente cañas dulces. Tiene poco mas de cinquenta vecinos, y está una jornada larga de Santa Fe, y algo ménos de la Ciudad de Tocaima.

CALANGO, Pueblo de la Provincia y Corregimiento de Cañete, en el Perú, anexo al Curato del de Chilca.

CALAPUJA, Pueblo de la Provincia y Corregimiento de Lampa, en el Perú, anexo al

anexo al tal.

CAL de la) e sil y Cap tre la Is des y la do del e ría.

CAL queño o Gobierno ce al N Guanuco á aquel en el G cera.

CAL la Provin de la Isl Reyno d

CAL Provinc del Perú con la d el E con por el S del Cuzo distancia.

cai, form dilatada c vados, y N con Andes y dios infic vancia es tiene de S, y de ttemperan

CA

CALAMBUCO, Pueblo de la Provincia y Corregimiento de Pastos, en el Reyno de Quito, situado en el camino que baxa de la de Popayan.

CALAMUCHITA, Pueblo de la Provincia y Gobierno del Tucuman, en el valle de su nombre y jurisdiccion de la Ciudad de Córdoba.

Un valle de la misma Provincia y Gobierno, entre los rios tercero y quarto.

CALANDAIMA, Pueblo de la jurisdiccion de Tocaima y Gobierno de Mariquita, en el nuevo Reyno de Granada, situado á la otra banda del Rio Bogotá. Es de temperamento muy cálido, abundante en maiz, yucas, plátanos, y particularmente cañas dulces. Tiene poco mas de cinquenta vecinos, y está una jornada larga de Santa Fe, y algo ménos de la Ciudad de Tocaima.

CALANGO, Pueblo de la Provincia y Corregimiento de Cañete, en el Perú, anexo al Curato del de Chilca.

CALAPUJA, Pueblo de la Provincia y Corregimiento de Lampa, en el Perú, ane-

CA

anexo al Curato de la Capital.

CALAUERA, Ensenada de la) en la Costa del Brasil y Capitania del Rey, entre la Isla de Castillos grandes y la de Ratones, al lado del Cabo de Santa María.

CALBAMBA, Rio pequeño de la Provincia y Gobierno de Guanuco: nace al N de la Ciudad de Guanuco el viejo: corre á aquel rumbo, y entra en el Guailaga en su Cabecera.

CALBUCO, Ciudad de la Provincia y Corregimiento de la Isla de Chiloe, en el Reyno de Chile.

CALCA, Y LARES, Provincia y Corregimiento del Perú. Confina por el S con la de Quispicanchi, por el E con la de Paucartambo, por el S O con la jurisdiccion del Cuzco, á 4 leguas de distancia, y con la de Abancay, formando su linderos una dilatada cadena de cerros nevados, y por el N E, y N con la cordillera de los Andes y montañas de los Indios infieles. Toda esta Provincia es una quebrada, que tiene de largo 30 leguas N S, y de 2 á 5 de ancho: su temperamento es templado,

CA 313

ménos en las alturas de uno y otro lado, donde hace mucho frio. Por esto goza de frutos correspondientes á uno y á otro, como trigo, maiz y demas semillas con abundancia, variedad de frutas, papas y muchas flores olorosas. Cria bastante ganado de una y otra especie. Á la parte del E se atraviesa la Cordillera por dos espaciosos valles, llamados Quillobamba y Amaibamba, de temperamento cálido y húmedo, muy fértiles, en que hay muchos cañaverales, de que hacen la mejor azúcar de todo el Reyno. Al N E se pasa tambien la Cordillera para los valles de Ocabamba y Lares, que da la mitad del nombre á esta Provincia, donde tienen frutas de montaña y bastantes maderas, animales é insectos: llega á tanto su fertilidad, que las cañas de azúcar se perpetúan por muchos años una vez plantadas, madurándose á los 14 meses, lo qual es admirable especialmente en los primeros; pero no se trabaja mi- na alguna, aunque en otro tiempo se sacó mucha plata, de las que hoy estan abandonadas por haberse agua- do ó por falta de ley: tie- ne

ne algunas de salitre que se lleva al Cuzco para la Fábrica de Pólvora. El Rio principal que la riega es el Vilcomayo, que corre por medio de la quebrada ó valle, para cuyo tránsito tiene varios puentes de criz-

nejas. Sus habitantes llegan á 100, y el repartimiento que hacia el Corregidor era de 63600 pesos, pagando de alcavala 508 cada año. Su jurisdiccion comprehende 18 Pueblos, que son:

La Capital del mismo nombre.	Hualla. Cachin.	S. Francisco de la Victoria.
Pizac.	Chuquicancha.	S. Juan de Lucma, y los habitantes del valle de Ocabamba.
San Salvador.	Chincheró.	
Taray.	Ollantastamba.	
Coya.	Silque.	
Lares.	Vilcabamba.	

CALCAMAIO, Rio de la Provincia y Corregimiento de Castro Vireyna, en el Perú, nace de una laguna pequeña, cerca de la Cordillera: corre al E, y entra en el de Pampas.

CALCAUZO, Pueblo de la Provincia y Corregimiento de Aimaraez, en el Perú, anexo al Curato de Mollebamba.

CALCAHUALCO, San Salvador de) Pueblo de la Cabecera de Yxhuatlan y Alcaldía mayor de Córdoba en Nueva España. Tiene 66 familias de Indios, y está 9 leguas al N N O de su Capital.

CALCHA, Pueblo de la Provincia y Corregimiento

de Chichas y Tarija en el Perú.

CALCHAQUI, Pueblo de la Provincia y Gobierno de Buenos-Ayres, situado á la boca del Rio Monge y orilla del Paraná junto al rincon de Gaboto.

Tiene el mismo nombre otro Pueblo de la Provincia y Gobierno del Tucuman, situado en el Valle de su nombre y en la jurisdiccion de Salta.

Un Valle grande, fertil y hermoso de la misma Provincia.

CALDAS, Nuestra Señora de las) Pueblo de las Misiones que tiene la Religión de San Francisco en el Nuevo México.

CAL-

CA
la Pro
ro de
de Qu
de Pac
Tien
un Ri
yor de
de Tic
no de
Monta
y sale
lado de
Otro
cia y
ras, en
Cruz y
Otro
y Gol
en el
de Juj
tra en
Hubier
CAL
ha Prov
Atacam
tuado e
los Ric
Bogotá
la Mar
CAL
la Prov
Rio gra
tuado
Carabat
CAL
la Prov
Popaya
de Gran

CA

se nejas. Sus habitantes llegan á 100, y el repartimiento que hacia el Corregidor era de 63600 pesos, pagando de alcavala 508 cada año. Su jurisdiccion comprehende 18 Pueblos, que son:

S. Francisco de la Victoria.
S. Juan de Lucma, y los habitantes del valle de Ocabamba.

CA

CALDERA, Pueblo de la Provincia y Corregimiento de Cuenca en el Reyno de Quito, anexo del Curato de Paccha.

Tiene el mismo nombre un Rio de la Alcaldía mayor de Natá en el Reyno de Tierra-Firme y Gobierno de Panamá. Nace en sus Montañas á la parte del S, y sale al Mar Pacífico al lado de la Punta Mala.

Otro Rio de la Provincia y Gobierno de Honduras, entre el Triunfo de la Cruz y el Morro Chico.

Otro Rio de la Provincia y Gobierno del Tucuman en el distrito de la Ciudad de Jujui. Corre al E, y entra en el Salado entre los de Hubierna y Blanco.

CALDERON, Pueblo de la Provincia y Gobierno de Atacames ó Esmeraldas, situado en la jur. que forman los Rios de Santiago y de Bogotá cerca de la Costa de la Mar del Sur.

CALDEUA, Pueblo de la Provincia y Capitania de Rio grande en el Brasil, situado á la orilla del Rio Carabatang cerca de la costa.

CALDONO, Pueblo de la Provincia y Gobierno de Popayan en el Nuevo Reyno de Granada.

CA 315

CALES, Punta de) en la Costa del Perú, Provincia y Corregimiento de Arica, una de las que forman el Puerto de Ylo.

CALETA, La) en la Costa del Perú de la Provincia y Corregimiento de Santa, junto á la Seña de Mompon.

CALEBASSE, Morne de la, ó Morro de la Calabazza) Montaña muy alta llena de Picachos, semejante á la de Monserrate, de la Isla de la Martinica en el centro de ella, por la parte que mira al N E.

CALEMAR, Pueblo de la Provincia y Corregimiento de Caxamarquilla ó Patá en el Perú, con un buen Puerto en el Rio Marañon, por donde se comunica y facilita el Comercio con la de Huanmachuco.

CALEGUALA, Pueblo y Cabecera de la Alcaldía mayor de Tonalá en Nueva España.

CALI, Santiago de) Ciudad de la Provincia y Gobierno de Popayan en el Reyno de Quito, fundada en un hermoso llano al pie de la Sierra y á orillas del caudaloso Rio Cauca, por Miguel Muñoz el año de 1537, de donde la trasladó al

CAL-

al parage, en que está hoy poco distante, Miguel Lopez. Es muy poblada, fértil y abundante en minas, frutos y ganados, con que hace gran comercio: es de temperamento cálido: sus naturales pasan por los mas hábiles é ingeniosos de la Provincia, y sus Indios fueron tan belicosos que con dificultad los hubiera conquistado la fuerza, si no se hubieran rendido á las persuasiones del Venerable Siervo de Dios Fr. Agustin de Coruña. Obispo de Popayan. Tiene Conventos de San Francisco y de San Agustin, y muchas familias de la nobleza de Quito y de Popayan. Es patria del Padre Diego Caicedo, singular Misionero y Varón de extraordinarias virtudes, y del Padre Miguel de Silva, Misionero en la Provincia de Mainas, ambos de la extinguida Compañía. Está 29 leguas de su Capital, y 28 del Puerto de Buenaventura en la Mar del Sur. (Long. 304...30. Lat. 3...15.)

CALIDONIA, Puerto capaz, cómodo y seguro de la Provincia de Darcen y Reyno de Tierra-Firme en la Costa del Mar del N, en que fundáron los Escoceses una Colonia, y establecimiento, de donde los desalojó de orden del Rey el Maestre de Campo Don Juan Diaz Pimienta, Gobernador de Cartagena, el año de 1699; de cuya Poblacion y Castillo se ven las ruinas: los Franceses se establecieron despues el de 1764; pero fueron muertos por los Indios, que admitieron luego á los Ingleses que tienen una pequeña poblacion llamada Nueva Edimburg: en una quebrada á la parte del S se cria una planta pequeña, de dos hojas largas y angostas, de distintos verdes una de la otra, que nacen juntas, y tomándolas así no hacen efecto alguno; pero separadas la mas obscura es un veneno tan activo y eficaz que quita prontísimamente la vida, siendo la otra el contraveneno. Los Indios se aprovechan de este conocimiento para sus venganzas.

CALIMAIA, Pueblo y Cabecera de la Alcaldía mayor de Metepec en Nueva España. Tiene 260 familias de Indios, y está 2 leguas al SSO de su Capital.

CALIFORNIA, Provincia de la América Septentrio-

trional, de ella ácia el N. Peninsula rodeada del mar interior. California. Oriente. pasar el. Punta en. Tiene de guas desc. Lucas, ha. reno. redu. chura es. en la extr. 10 leguas. tándose á guas de u. temperam. gun las c. no; pero. te cálido. tierra es. y esteril, pedregales. casa de ag. en ganado. y vacuno. cie de cer. nar, que. como los p. introduxér. Cnase: en. especie de. lengua: del. ye, que. un: ternero. Tom. I.

CA

ceses una Colonia, y establecido, de donde los desalojó de orden del Rey el Maestre de Campo Don Juan Diaz Pimienta, Gobernador de Cartagena, el año de 1699; de cuya Poblacion y Castillo se ven las ruinas: los Franceses se establecieron despues el de 1764; pero fueron muertos por los Indios, que admitieron luego á los Ingleses que tienen una pequeña poblacion llamada Nueva Edimburg: en una quebrada á la parte del S se cria una planta pequeña, de dos hojas largas y angostas, de distintos verdes una de la otra, que nacen juntas, y tomándolas así no hacen efecto alguno; pero separadas la mas obscura es un veneno tan activo y eficaz que quita prontísimamente la vida, siendo la otra el contraveneno. Los Indios se aprovechan de este conocimiento para sus venganzas.

CALIMAIA, Pueblo y Cabecera de la Alcaldía mayor de Metepec en Nueva España. Tiene 260 familias de Indios, y está 2 leguas al SSO de su Capital.

CALIFORNIA, Provincia de la América Septentrio-

CA

trional, y la última parte de ella en lo descubierto ácia el N. Es una gran Península ó Lengua de tierra, rodeada en la parte exterior del mar del Sur, y en lo interior del Golfo ó Seno Californio se abanza entre Oriente y Mediodia, hasta pasar el Trópico y entrar la Punta en la Tórrida Zona. Tiene de largo casi 300 leguas desde el Cabo de San Lucas hasta el último terreno reducido al N. Su anchura es varia, pues siendo en la extremidad referida de 10 leguas, prosigue aumentando á 20, 30 y 40 leguas de un mar á otro. El temperamento es vario, segun las calidades del terreno; pero por la mayor parte cálido con exceso. La tierra es quebrada, áspera y estéril, llena de Sierras, pedregales y arenales, escasa de aguas, y abundante en ganado mular, caballo y vacuno, y de toda especie de cerda; cabrío y lanar, que han multiplicado como los perros y gatos que introduxeron los Españoles. Criase en sus bosques una especie de animal, que en lengua del País llaman Tadeo, que es del tamaño de un ternero de año y me-

Tom. I.

CA 317

dio, y muy semejante á él, la cabeza y pelo como el venado, las hastas muy gruesas de la especie de las del carnero, la pezuña grande, redonda y hendida como los bueyes, la cola pequeña, y la carne muy gustosa y regalada. Otro animal hay allí tambien muy parecido al carnero, aunque mas crecido, los hay blancos y negros muy lanudos. Su lana es muy facil de hilar, y la carne tambien muy delicada. Se encuentran venados, liebres, conejos berrendos y coyotes, que son una especie de zorras, así llamadas en Nueva España. Alguna vez se han visto leopardos, y pocos años hace mataron los Indios un lobo que nunca se habia visto allí. En la Serranía hay puercos monteses, gatos, tigres y una especie de castor. Abunda este País en insectos, como víboras, culebras de diferentes especies, escorpiones, alacranes, arañas, hormigas, lagartos y tarantulas: pero carece de chinches, pulgas y niguas. De aves, produce tórtolas, garzas, codornices, faisanes, perdices, gansos, patos, ánades, palomas torcaes y algunas de rapaña, como ga-

Ss vi-

vilanes, buitres, halcones, mochuelos, quebrantahuesos, grajos, los que llaman Zopilotes en Nueva España, y otros que llaman auras, buhos, y diferentes pájaros no conocidos en alguna otra parte. Es escasísimo este País en maderas, y solo hácia el Cabo de San Lucas, que es lo mas llano, fértil y templado, hay algunos árboles, particularmente se encuentra la Pitajaia, que es muy singular, sus ramas son al modo de cirios histriados, que salen derechos desde su tronco á lo alto, no llevan hoja alguna, y en la misma rama nace pegada la fruta que tiene la corteza llena de espinas, y se parece algo á los higos de tuna; aunque la carne es mas blanca y delicada: unas la tienen colorada y otras amarilla, distinguiéndose en dulces y agrídulces muy sabrosa; y es excelente medicina contra el mal de Loanda. De los árboles frutales cogen incienso y copal con tanta abundancia, que mezclado con sebo suple la falta de bréa para carenar las embarcaciones, y de los *mezcales* componen de la raíz cruda la bebida así llamada. Hay pitas, de cuyo hilo tejen redes, y de

otras yerbas hacen con notable curiosidad una especie de tazas y ampollas para comer y beber. Los Indios que habitan el rio Colorado, fabrican de las mismas yerbas unas batéas ó artesones que llaman coritas, tan grandes que caben dos fanegas de maiz, y en ellas pasan de una orilla á otra sus frutos, nadando ellos para empujarlas. Tienen además de las raíces de que se alimentan como Yucas, camotes muy dulces y gicamas. Produce tambien olivos, higueras, parras, trigo, maiz, frixóles, sandías, melones, calabazas, garbanzos y todo género de hortalizas, que deben al cuidado de los Jesuitas que las plantáron. No se han descubierto Minas: pero hay bastantes indicios de que existen de todos metales. En sus Costas es increíble la abundancia que se encuentra de pescados y mariscos de todas especies, singularmente sardinas, de que á temporadas queda llena la Playa en la resaca. Tambien hay ballenas, y en la Costa exterior se hallan unas conchas las mas hermosas del mundo, porque su lustre es mas vivo que el del fino na-

car, cuyo
ge azul
cado la
faltan co
los Indio
go, que
ra sacar
tra; per
cion de
los Euro
codicia e
fondo de
cilidad q
por el p
en los p
cen la p
este País
Cortés el
cando pa
al del S.
tó varias
ta, pero
hasta el
de órden
Almirante
do, y se
Misionero
Compañía
Padre Eus
no, que
cion de e
pues se h
dos recon
daciones p
ciales des
cuya rela
lacada qu
artículo.

CALIB

CA

otras yerbas hacen con notable curiosidad una especie de tazas y ampollas para comer y beber. Los Indios que habitan el rio Colorado, fabrican de las mismas yerbas unas batéas ó artesones que llaman coritas, tan grandes que caben dos fanegas de maiz, y en ellas pasan de una orilla á otra sus frutos, nadando ellos para empujarlas. Tienen además de las raíces de que se alimentan como Yucas, camotes muy dulces y gicamas. Produce tambien olivos, higueras, parras, trigo, maiz, frixóles, sandías, melones, calabazas, garbanzos y todo género de hortalizas, que deben al cuidado de los Jesuitas que las plantáron. No se han descubierto Minas: pero hay bastantes indicios de que existen de todos metales. En sus Costas es increíble la abundancia que se encuentra de pescados y mariscos de todas especies, singularmente sardinas, de que á temporadas queda llena la Playa en la resaca. Tambien hay ballenas; y en la Costa exterior se hallan unas conchas las mas hermosas del mundo, porque su lustre es mas vivo que el del fino na-

ear,

CA

car, cubierto con un celage azul como el mas delicado lapislazuli. Tampoco faltan conchas de perlas que los Indios echaban al fuego, quemando la perla para sacar la carne de la ostra; pero ya hacen estimacion de ellas, enseñados por los Europeos, á quienes la codicia excitó á sacarlas del fondo del mar con más facilidad que en otras partes, por el poco fondo que hay en los placeres donde hacen la pesquería. Descubrió este País el célebre Hernan Cortés el año de 1526, buscando paso del Mar del N al del S. Despues se intentó varias veces su conquista, pero sin ningun efecto, hasta el año de 1679, que de orden del Rey pasó el Almirante Don Isidro Otondo, y se establecieron los Misioneros de la extinguida Compañía, al cuidado del Padre Eusebio Francisco Kino, que empezó la reduccion de estos infieles: despues se han hecho repetidos reconocimientos y fundaciones por diferentes Oficiales destinados á este fin, cuya relacion seria mas dilatada que lo permite este artículo.

CALBIO, Pueblo de la

CA 319

Provincia y Gobierno de Popayan en el Reyno de Quito.

CALIMA, Monte de la Provincia y Gobierno del Chocó del Reyno de Tierra Firme, en cuya altura hay una vigia y un fuerte que domina y defiende la entrada del Rio de San Juan.

CALIGASTA, Pueblo de Indios de la Provincia y Corregimiento de Quillota en el Reyno de Chile al O de la Ciudad de San Juan de la Frontera.

CALLA-CALLA, Rio caudaloso del Reyno de Chile en el partido de Guadalaquén, nace de las lagunas de Huanajue: corre al O y entra en el de Valdivia cerca de la Ciudad.

CALLA-CALI, Pueblo de la Provincia y Corregimiento de Collaguas en el Perú.

CALLA-HUAIA, Rio grande del Perú, al Levante del Cuzco, baja de la Cordillera de los Andes.

CALLAO, Ciudad y Puerto de la Mar del Sur, muy frecuentado y de mucho comercio con las demas Provincias de América y de Europa, tuvo título de Ciudad el año de 1671. Estaba bien fortificada. El Pirata Ingles Ja-

Ss 2 co-

cobo Heremite Clerk la tuvo sitiada cinco meses el año de 1624. sin poderla tomar, de cuya pesadumbre murió allí. Fué asolada enteramente por el Mar. con casi todos sus habitantes el año de 1747, quando sucedió el gran terremoto que arruinó á Lima, de donde dista 2 leguas, y un quarto de legua de ella se fundó luego la Villa de Bellavista.

CALLAPA, Pueblo de la Provincia y Corregimiento de Pacajes en el Perú.

CALLAPAMPA, Pueblo de la Provincia y Corregimiento de Huarochiri en el Perú, anexo del Curato de Yauli.

CALLAQUI, Volcan de) en la Provincia y Corregimiento de Ytata y País de los Indios Pelluchés en el Reyno de Chile.

CALLAUCU-IAN, Laguna de la Provincia de Guamachuco en el Perú, de donde nace el Rio de Santa.

CALLE, Pueblo de la Provincia y Corregimiento de Paucartambo en el Perú, anexo del Curato de la Capital.

CALLEJON, Pueblo de la Provincia y Gobierno de Buenos-Ayres, situado á la

boca del rio Saladillo, en la Costa que media entre el rio de la Plata y el Estrecho de Magallanes.

CALLENMARCA, Pueblo de la Provincia y Corregimiento de Angaraes en el Perú, anexo del Curato de Lircas.

CALLIGUE, Pueblo del Partido y Corregimiento de Colchagua en el Reyno de Chile, situado á la orilla del rio Nilahue.

CALLISECAS, Nacion bárbara y feroz al N de las Montañas de Guanuco en el Perú, que viven siempre en guerra con las de los Cepazos y Cocmonomás.

CALLIRI, Pueblo de la Provincia y Corregimiento de Cochabamba en el Perú, anexo al Curato de Carasa.

CALLO, Pueblo de la Provincia de Quito en el distrito del Corregimiento de las 5 leguas.

Tiene el mismo nombre un Puerto de la Costa de la Mar del Sur, en la Provincia y Gobierno de Guayaquil.

CALLUA, Laguna pequeña de la Provincia y Capitanía del Rey, en el Brasil, en el rincón de Turotetama.

CAL
blo de
tiala y
Chilapa
ña, dis
su Cab
CAL
ña de
ticacá,
Provinc
de Oma
CAL
Provinc
payan,
rage qu
brada,
de la M
su nacin
reno, e
de temp
húmedo
nas de
jeta á t
caen cor
rayos.
ayudado
destruye
te al Cu
furecido
na de l
convoca
doctrina
modos h
pudiendo
rojaron
monte á
de donde
la oyeron
pre que
CAL

CA

boca del rio Saládillo , en la Costa que media entre el rio de la Plata y el Estrecho de Magallanes.

CALLENMARCA, Pueblo de la Provincia y Corregimiento de Angaraes en el Perú , anexo del Curato de Lircas.

CALLIGUE, Pueblo del Partido y Corregimiento de Colchagua en el Reyno de Chile , situado á la orilla del rio Nilahue.

CALLISECAS , Nacion bárbara y feroz al N de las Montañas de Guanuco en el Perú , que viven siempre en guerra con las de los Cepazos y Cocmonomás.

CALLIRI , Pueblo de la Provincia y Corregimiento de Cochabamba en el Perú , anexo al Curato de Carasa.

CALLO , Pueblo de la Provincia de Quito en el distrito del Corregimiento de las 5 leguas.

Tiene el mismo nombre un Puerto de la Costa de la Mar del Sur , en la Provincia y Gobierno de Guayaquil.

CALLUA , Laguna pequeña de la Provincia y Capitanía del Rey , en el Brasil , en el rincon de Turotetama.

CAL-

CA

CALMETITLAN, Pueblo de la Cabecera de Zitlala y Alcaldía mayor de Chilapa , en Nueva España , distante 2 leguas al S de su Cabecera.

CALONGE, Isla pequeña de la gran Laguna Titicacá , perteneciente á la Provincia y Corregimiento de Omasuios , en el Perú.

CALOTO , Ciudad de la Provincia y Gobierno de Popayan , fundada en el parage que llaman de la Quebrada , á la orilla del rio de la Magdalena , cerca de su nacimiento , por Juan Moreno , el año de 1543. Es de temperamento cálido y húmedo , abundante en minas de oro ; pero muy sujeta á tempestades , en que caen con frecuencia muchos rayos. Los Indios Paeces , ayudados por los Pijaos , la destruyéron , dando muerte al Cura en 1641 , y enfurecidos contra la campana de la Iglesia porque los convocaba á Misa y á la doctrina , intentáron de varios modos hacerla pedazos , y no pudiendo conseguirlo , la arrojaron de lo alto de un monte á una quebrada , desde donde es fama allí que la oyéron tocarse por sí siempre que habia tempestad.

que se deshacia al instante. Y habiendo vuelto á reedificar la Ciudad , á poca distancia sacáron aquella campana ; hicieron otra con parte de su metal , y conservan el resto como acreditada reliquia contra las tempestades , en una arca de dos llaves ; de las quales tiene una el Cura y otra el Obispo de Popayan , repartiendo pedacitos de ella para incluirlas por lenguetas en otras campanitas pequeñas , y son tan comunes y estimadas , que no hay casa en todo el Reyno que carezca de esta reliquia , como antidoto experimentado contra las tempestades.

CALPANAPA , Pueblo pequeño ó barrio agregado al de Cochoapa , de la Alcaldía mayor de Tlapa , en Nueva España. Tiene 47 familias de Indios.

CALPUTITLAN , Pueblo de la Cabecera y Alcaldía mayor de Toluca , en Nueva España : tiene 125 familias de Indios , y está pobo distante al S de su Capital. Otro del mismo nombre con la advocacion de San Mateo , hay en la Cabecera y Alcaldía Mayor de Guejozingo , del mismo Reyno. Tie-

CA 321

Tie-

Tiene 20 familias de Indios.

CALPA, San Andres de) Pueblo y Cabecera de la Alcaldía mayor de Atrisco, en Nueva España: situado en un espacioso y ameno valle, con un Convento de Religiosos de San Francisco. Tiene 200 familias de Indios y 50 de Españoles, Mestizos y Mulatos, que viven en los ranchos y haciendas de labor de su distrito, donde cultivan mucho cáñamo y lino, que usan solamente para hacer xarcias y tirantes de coches: está quatro leguas y media al N O de su Capital.

Tiene el mismo nombre otro Pueblo de la Provincia y Corregimiento de Caxatambo, en el Perú, anexo del Curato de Cochamarca.

CALPI, Pueblo de la Provincia y Corregimiento de Riobamba, en el Reyno de Quito. En su distrito hay una hacienda grande, llamada Choquipoglio.

CALPULALPA, S. Mateo de) Pueblo y Cabecera de la Alcaldía mayor de Ixtexepi, de la Provincia y Obispado de Oaxaca, en Nueva España: tiene 430 familias de Indios con los

pueblos de su distrito, que se exercitan en el cultivo de la grana y de textidos de algodón.

CALTA, punta de) en la Costa de la Provincia y Capitanía de Seara, en el Brasil, entre los rios Guamaré y Scorgovive.

CALTENGO, San Joseph de) Pueblo de la Cabecera y Alcaldía mayor de Cuernavaca, en nueva España.

CALUARIO, monte del) Pueblo de las Misiones que tienen los Capuchinos en la Provincia y Gobierno de Guayana, del Reyno de Tierra-Firme, á la orilla del Orinoco.

Tiene el mismo nombre un rio de la Provincia y Gobierno de Venezuela: nace en la Sierra del Carrizal: corre al S, y entra en el de Orituco.

CALUALCHI, punta de) en la Costa del O de la Isla de Puertorico, entre la de San Francisco y el Puerto de Añasco, enfrente de la Isleta del deshecho.

CALUERT, Condado de la Provincia y Colonia de Mariland, uno de los diez que la componen: confina con el de Charles, de la qual está dividida por el rio Palus-

luscent, de que del Comisario Jorge.

CALUE, Condado de la Colonia de Maryland del Condado (Long. occ. sept. 39. 47)

CALUM, no de Quito los llanos de toma el nombre muda en nace de las riberas: corre y torciéndose al S O, á ve del N el de Babia. Pueblo de

CALUC, hía grande y Capitanía, en el Puerto de Pueblo de

CALZ, de las que Santo Domingo del Sur de y el Pa

CAMA, la Provincia de Chocó: en la Costa del fo de de riep.

CA

pueblos de su distrito, que se ejercitan en el cultivo de la grana y de textiles de algodón.

CALTA, punta de) en la Costa de la Provincia y Capitanía de Seará, en el Brasil, entre los ríos Guamaré y Scorgovive.

CALTENGO, San Joseph de) Pueblo de la Cabeceira y Alcaldía mayor de Cúerhavaca, en nueva España.

CALUARIO, monte del) Pueblo de las Misiones que tienen los Capuchinos en la Provincia y Gobierno de Guayana, del Reyno de Tierra-Firme, á la orilla del Orinoco.

Tiene el mismo nombre un río de la Provincia y Gobierno de Venezuela: nace en la Sierra del Carrizal: corre al S., y entra en el de Orinoco.

CALUALCHI, punta de) en la Costa del O de la Isla de Puertorico, entre la de San Francisco y el Puerto de Añasco, enfrente de la Isleta del deshecho.

CALUERT, Condado de la Provincia y Colonia de Mariland, uno de los diez que la componen: confina con el de Charles, de la qual está dividida por el río Pa-

CA

luscent, del mismo modo que del Condado del Principe Jorge.

CALUERTOUUN, Ciudad de la Provincia y Colonia de Mariland, Capital del Condado de Calvert. (Long. occid. 76. 30. latit. sept. 39. 47.)

CALUMA, río del Reyno de Quito, que pasa por los llanos de Ojiba, de quien toma el nombre, y despues le muda en el del Caracol: nace de las montañas de Chimbo: corre del SO al NO, y torciendo luego del NE al SO, á poco trecho vuelve del N al S, y entra en el de Babahoyo, cerca del Pueblo de este nombre.

CALUO, Puerto) Bahía grande de la Provincia y Capitanía de Fernambuco, en el Brasil, entre el Puerto de las Piedras y el Pueblo de San Benito.

CALZON, Isla del) una de las que estan al N de Santo Domingo, entre la punta del Sur del Caico grande y el Pañuelo quadrado.

CAMAGANDI, Río de la Provincia y Gobierno del Chocó: nace en sus montañas, y sale al Mar por la Costa del O, en el Golfo de de Tucumari ó Darien.

CA 323

CAMAMEU, Río pequeño de la Provincia y País de las Amazonas, en la parte que poseen los Portugueses: corre del N al S, culebreando, y entra en el Río Negro, entre los de Lacuapiri y Anavillana.

CAMAMU, Pueblo de la Provincia y Capitanía de los Ilheos, en el Brasil, situado á la orilla del río de su nombre.

Río de la misma Provincia y Reyno: nace en la Sierra Chapada, corre al E, y sale al Mar junto á la barra de su nombre.

Barra de) Banco de Arena, á la boca del Río de su nombre, donde hay una Fortaleza ó Castillo llamado nuestra Señora de Gracia, para defender la entrada del río.

CAMANÁ, Provincia y Corregimiento del Perú: confina por el NO y N con la de Ica: por el NE con la de Lucanas; por el E con la de Parinacochas y Condesuyos, por el SE con la de Collahuas, y por el O con la Mar del Sur: tiene de largo 25 leguas NO, SE, y 14 de ancho por donde mas EO: compónese de muchos valles, que los mas terminan en la Cos-

ta, y son los de Mages, Camaná, Quilca, Ocoña, Atico, Chaparra, Chala, Yauca y Acari: al S, ántes del de Mages, está el de Sihuas, que tiene 10 leguas de largo, las cinco hácia el Sur, son de la jurisdicción temporal de esta Provincia; pero en lo Eclesiástico corresponden á la de Collahuas. En estos valles se coge cantidad de agi ó pimienta, vinos y aguardientes, aceyte, higos y semillas, particularmente en el de Mages; de todo lo qual hace su comercio con las Provincias inmediatas. Su temperamento es como el de Lima. Hácia la Sierra llueve algo, y por aquella parte se hallan muchas minas de oro, que por la dureza de los metales, grandes costos y escasa ley, dan poca utilidad. Hállanse minas de alcaparrosa; y en un cerro muy alto, nombrado Huan-tispa, de christal de varios colores. Todos estos valles estan regados por diferentes riachuelos que baxan de

la Sierra, y algunos se hacen caudalosos por los meses que llueve en ella, que son Enero, Febrero y Marzo. El resto del año escasea el agua, á excepcion de los que la tienen siempre abundante, como Mages y Ocoña, en que hay copia de pejerreyes, lisas y camarones, particularmente en el primero, donde tambien se cria un animalejo de figura de gato, que se alimenta de pejerreyes: esta Provincia es pobre y de gente miserable, que se mantiene en muchos valles con higos pasados en vez de pan. Tiene en su Costa varias caletas en que cogen bastante pescado para llevar á vender á la Sierra y algunas Islas pequeñas en que van á coger el huano, que es el estiércol de un páxaro, que sirve para fertilizar la tierra de los valles. Tenia esta Provincia de repartimiento 52600 pesos, pagando de alcavala 420 en cada año: su poblacion consta de 14 Pueblos, que son:

Quilca.	Valle de Atico.	Atiquipa.
Aplao.	Chala.	Acari.
Huancanqui.	Valle de Chaparra.	Yauca.
Ocoña.	Yauca.	Yauca.
Caraveli.	Tocotay.	Yaqui.

La

La Capital
mo nombre. 10
leguas del mar
tio hermoso y
su fertilidad y
sus tierras, que
de Mages ántes
mar; formand
ble soto, en qu
variedad de pá
otros tiempos p
de; pero hoy
su vecindario á
porque la may
sus familias se
á Arequipa: t
la de su mismo
la Costa, dond
cho pescado.
CAMANAU
Provincia y Co
rinam, en la pa
yana que pose
landeses: nace
serranías de Ri
re hácia el E,
de Mázarroni.
CAMANE
ó tres Rivieres,
Fuerte de los F
el Canadá, á o
Superior y boc
ague, para ent
Christinaux.
CAMANICO
la Provincia y
Venezuela, situ
lla del rio Ag
las villas de A
Tom. I.

, y algunos se ha-
 alosos por los me-
 lueve en ella, que
 o, Febrero y Mar-
 esto del año esca-
 gua, á excepcion
 ue la tienen siem-
 ndante, como Ma-
 coña, en que hay
 pejerreyes, lisas y
 es, particularmente
 cro, donde tambien
 un animalejo de fi-
 gato, que se ali-
 de pejerreyes: esta
 a es pobre y de gen-
 rable, que se man-
 n muchos valles con
 asados en vez de pan-
 n su Costa varias ca-
 que cogen bastan-
 do para llevar á ven-
 la Sierra y algunas
 queñas en que van
 r el huano, que es
 col de un páxaro,
 rve para fertilizar
 a de los valles. Te-
 Provincia de repab-
 o. \$2600 pesos, pa-
 de alcavala 420 en
 o: su poblacion cons-
 4 Pueblos, que son:
 Atiquipa: 1. Socio
 Acario: 2. Yañi
 Yucata: 3. Yucata
 Yucata: 4. Yucata
 Yaqui.

La

La Capital tiene el mis-
 mo nombre. Está situada 2
 leguas del mar, en un si-
 tio hermoso y agradable por
 su fertilidad y situacion de
 sus tierras, que riega el rio
 de Magés antes de salir al
 mar; formando un deleita-
 ble soto, en que hay mucha
 variedad de páxaros. Fué en
 otros tiempos poblacion gran-
 de; pero hoy apenas llega
 su vecindario á 1500 almas,
 porque la mayor parte de
 sus familias se han pasado
 á Arequipa: tiene una ca-
 lla de su mismo nombre en
 la Costa, donde cogen mu-
 cho pescado.

CAMANAU, Rio de la
 Provincia y Colonia de Su-
 rinam, en la parte de la Gua-
 yana que poseen los Ho-
 landeses: nace al fin de las
 serranías de Rinócote, corre
 hácia el E, y entra en el
 de Mazaroni.

CAMANESTIGOUIA,
 ó tres Rivieres, esto es, rios)
 Fuerte de los Franceses, en
 el Canadá, á orilla del lago
 Superior, y boca de su des-
 ague, para entrar en el de
 Christinaux.

CAMANICO, Pueblo de
 la Provincia y Gobierno de
 Venezuela, situado á la ori-
 lla del rio Aguirre, entre
 las villas de Araure y San
 Tom. I.

Cárlos, al E de la últi-
 ma.

CAMANTI, Pueblo y
 asiento de Minas de la Pro-
 vincia y Corregimiento de
 Qulspicanchi, en el Perú.

Tiene este nombre un cer-
 ro grande de la misma Pro-
 vincia, al lado de dos la-
 gunas, en la línea que la
 divide de la de Paucartam-
 bo, al Sur del Pueblo de
 Marcapata.

CAMAPETA, Rio de la
 Provincia y Corregimiento
 de Pomabamba, en el Pe-
 rú: nace en la Cordillera
 de los Andes de Cuchoa;
 corre inclinándose al N N
 E, y entra en el caudaloso
 Beni.

CAMAPOA ó Camapua,
 rio del territorio de Cui-
 aba, en el Brasil. Véase Ta-
 quari.

CAMARA ó Carajais, Al-
 dea de los Portugueses, en
 la Provincia y rio de las
 Amazonas, situada á la ori-
 lla del caudaloso rio Negro,
 mas arriba de la Ciudad de
 Barcellos.

CAMARAGIBI ó Ca-
 murigi, rio de la Capita-
 nia de Pernambuco, en el
 Brasil: nace cerca de la Cos-
 ta, y sale al mar entre los
 de Antonio grande y Tota-
 vimancha.

Tt CA-

CAMARATUBA, Río pequeño de la Capitanía de Paraíba, en el Brasil: nace cerca de la Costa: corre al E, y sale al mar entre los Pueblos de Jorge Pinto y Gonzalo.

CAMARGO, Villa de la Provincia y Gobierno de la Sierra Gorda, en el seno Mexicano y Reyno de Nueva España, fundada el año de 1750 por el Conde de Sierra Gorda Don Joseph de Escandon, Coronel de las Milicias de Quere-taro.

CAMARGOS, Pueblo de la Provincia y Capitanía del Espíritu Santo, en el Brasil.

CAMARI, monte muy alto de la Provincia y Gobierno de la Guayana ó Nueva Andalucía, á la orilla del río Itari.

CAMARON, Río de la Provincia y Colonia de Surinam, en la parte de la Guayana que poseen los Holandeses: nace al fin de la serranía de Rinocote: corre hácia el E, y entra en el de Mazarroni.

Tiene el mismo nombre un Cabo de la Costa de la Provincia y Gobierno de Honduras, entre el Río Urare y el de Bayamo.

CAMARONES, Bahía de) en la Costa que media entre el río de la Plata y el Estrecho de Magallanes: está en 44 grad. 30 minut. al Sur, entre la de San Jorge y el Puerto Leones.

Otro Puerto de la Costa de la mar del Sur, en la Provincia y Corregimiento de Arica: está en 19 grad. 15 min. lat.

Un río de la misma Provincia y Corregimiento.

CAMATA, Pueblo de la Cabecera y Alcaldía mayor de Tinguindin, en Nueva España: tiene 200 familias de Indios con los que habitan en los barrios de su distrito, y es el último en que termina su jurisdicción.

CAMATÁ, Pueblo de la Provincia y Corregimiento de Larecaxa, en el Perú.

CAMAVOS, Nación bárbara de Indios, que vive esparcida entre los bosques y á orillas de los lagos que forma el río Ucayale á la parte de Levante; y estan en continua guerra con los Cunivos sus confinantes: fué descubierta el año de 1686.

CAMBAL, S. Miguel de) Pueblo y Cabecera de Partido de la Alcaldía mayor de Xilotepec, en Nueva España: tiene 665 familias de

In-

Indios, y
E N E de

CAMBI
Capital del
dlex, en
terra, situ
zo septentr
lo, cerca
y 7 millas
ton: tiene
edificios; s
town, cu
quiere dec
cambió lue
bridge, p
llamada el
vard, div
paciosas fá
ria, llama
la otra, S
por los no
meros qu
dotaron el
al principi
cuela púb
hasta el a
fué incorp
gio del G
ña de Má
te la gen
Patronos s
zobispo U
ros Juan
Digby,
el Señor
cio del C
dalena; te
vacion de
Inglaterra

CA

CAMARONES, Bahía de) en la Costa que media entre el río de la Plata y el estrecho de Magallanes: está en 44 grad. 30 minut. al Sur, entre la de San Jorge y el Puerto Leones.

Otro Puerto de la Costa de la mar del Sur, en la Provincia y Corregimiento de Arica: está en 19 grad. 15 min. lat.

Un río de la misma Provincia y Corregimiento.

CAMATA, Pueblo de la Cabecera y Alcaldía mayor de Tinguindin, en Nueva España: tiene 200 familias de Indios con los que habitan en los barrios de su distrito, y es el último en que termina su jurisdicción.

CAMATA, Pueblo de la Provincia y Corregimiento de Larecaxa, en el Perú.

CAMAVOS, Nación bárbara de Indios, que vive esparcida entre los bosques y á orillas de los lagos que forma el río Ucayale á la parte de Levante; y están en continua guerra con los Cunivos sus confinantes: fué descubierta el año de 1686.

CAMBAL, S. Miguel de) Pueblo: Cabecera de Partido de la Alcaldía mayor de Xilotepec, en Nueva España: tiene 665 familias de In-

CA

Indios, y está 3 leguas al E N E de su Capital.

CAMBRIDGE, Ciudad Capital del Condado de Middlesex, en la Nueva Inglaterra, situada sobre el brazo septentrional del río Carló, cerca de Charlestown, y 7 millas al N O de Boston: tiene hermosas calles y edificios; se llamó antes Newtown, cuyo nombre, que quiere decir Ciudad nueva, cambió luego en el de Cambridge, por la Universidad llamada el Colegio de Harvard, dividido en dos espaciosas fábricas de mazonería, llamadas la una así, y la otra, Sala de Stoughton, por los nombres de los primeros que las fundaron y dotaron el año de 1630, y al principio fué solo una Escuela pública de Academia, hasta el año de 1650, que fué incorporada por privilegio del Gobierno de la Bahía de Masachusset, mediante la generosidad de varios Patronos sabios, como el Arzobispo Usher, los Cavallos Juan Maynard, Kenelm Digby, el Señor Baster y el Señor Teophilo Gale, Socio del Colegio de la Magdalena; tenía antes de la elevación de la Reyna Ana de Inglaterra al trono mas de

CA 327

40 libros apreciables: el Colegio consiste en un Presidente, cinco Cólegas y un Tesorero; habia tambien un Colegio para los Indios; pero no siendo á propósito para este objeto, se convirtió en Imprenta: está en 42. 5. de lat. sept. y 71. 11. de long. occid.

CAMBARBALA, Pueblo de la Provincia y Corregimiento de Coquimbo, en el Reyno de Chile. En su distrito hay una ayuda de Parroquia, diferentes trapiches para moler metales, y un ingenio para fundirlos.

CAMBAS, Nación bárbara de Indios al S del río Ucayale, y N del Paucartambo: vive en los bosques vagante, y unida con la de los Piros.

CAMBOIA, Río de la Provincia y País de las Amazonas, en el territorio de los Indios Encabellados: corre al E, y torciendo luego al S S E, entra en el Marañon, frente del Pueblo de Oravia.

CAMBÚ, Río pequeño de la Isla de Joanes ó Marajo, en la Costa del Brasil: corre al E, y sale al mar en la boca del brazo del río de las Amazonas.

Tt 2 CAM-

CAMBUTO, Pueblo de la Provincia y Corregimiento de Omasulos, en el Perú: situado á la orilla de la laguna Titicaca, á la banda del E.

CAMILLE, Monte de la Nueva Escocia ó Acadia, á orilla del rio de San Lorenzo.

CAMINA, Pueblo de la Provincia y Corregimiento de Arica, en el Perú.

CAMINACA, Pueblo de la Provincia y Corregimiento de Asangaro, en el Perú.

CAMINDEL ó Jacha) rio pequeño de la Provincia y Capitanía de Marañon, en el Brasil: nace cerca de la Costa: corre al N entré los de Otatay y Pergiucas, y sale al mar en medio de los dos.

CAMINOS, dos) Pueblo de la jurisdiccion y Alcaldía mayor de Tixtlan, en Nueva España: situado en la cuesta que llaman de Cajones. Tiene 80 familias de Indios; que por lo retirado de su Capital padecen muchas incomodidades y pensiones; pero subsiste en sitio tan estéril, por ser paso preciso para el tránsito de los pasajeros y requeas, que con haberes de la Real Hacienda y particulares del comercio, trafican de México á Acapulco quando se abren las ferias en aquel

Puerto, á la llegada de las Naos de China.

CAMISAS, Pueblo de la Provincia y Capitanía del Rey en el Brasil, á la orilla del Rio Curucay.

CAMISETA, raudal del estrechura del rio Orinoço, por donde pasa precipitado entre dos canales de peñascos muy arriesgados.

CAMITLIPE, Pueblo de la Cabecera de Xocotla y Alcaldía mayor de Tlapa, en Nueva España. Tiene 42 familias de Indios empleados en el cultivo de maíz, frijoles, grana y varias frutas indigenas, de que hacen su comercio: está 2 leguas al N. E. de su Cabecera.

CAMOA, Pueblo de la Provincia y Gobierno de Cinaloa, uno de los de las Misiones que tenían los extinguidos Jesuitas.

CAMOES-MERI, Rio de la Provincia y Capitanía del Rey, en el Brasil: es el mismo que poco despues de su nacimiento toma el nombre de Itapeba.

CAMOPI, Rio de la Provincia y Gobierno de Cayena, en el Reyno de Tierra-Firme: nace de sus montañas, y entra en el de Yacopo, poco ántes de salir este al mar.

CA-

CAMO
ña de la
en la Pro
del Rey
Canamea.

CAMP
Provincia
Darien,
Tierra-Fir
montañas
N, y en
yano.

Tiene
un monte
Perú, en
regimiento
ca del P
che.

CAMP
blo de la
bierno de
Costa, ju
condido.

CAMP
del) mont
cia y Cap
el Brasil.

CAMP
cisco de)
vincia y
catan en
temala, f
pitan Fra
el año de
principio
rio, dond
blo de T
el de Por
ma Cham

CA

Puerto, á la llegada de las Naos de China.

CAMISAS, Pueblo de la Provincia y Capitanía del Rey en el Brasil, á la orilla del Rio Curucay.

CAMISETA, raudal de estrechura del rio Orinoco, por donde pasa precipitado entre dos canales de peñas, cos muy arriesgados.

CAMITLIPÉ, Pueblo de la Cabecera de Xocotla y Alcaldía mayor de Tlapa, en Nueva España. Tiene 42 familias de Indios empleados en el cultivo de maiz, frijoles, grana y varias frutas indigenas, de que hacen su comercio: está 2 leguas al N. E de su Cabecera.

CAMOA, Pueblo de la Provincia y Gobierno de Cinaloa, uno de los de las Misiones que tenian los extinguidos Jesuitas.

CAMOAES-MERI, Rio de la Provincia y Capitanía del Rey, en el Brasil: es el mismo que poco despues de su nacimiento toma el nombre de Itapeba.

CAMOPI, Rio de la Provincia y Gobierno de Cayena, en el Reyno de Tierra-Firme: nace de sus montañas, y entra en el de Yacopo, poco ántes de salir este al mar.

CA-

CA

CAMORIN, Isla pequeña de la Costa del Brasil, en la Provincia y Capitanía del Rey; está junto á la de Canamea.

CAMPANA, Rio de la Provincia y Gobierno del Darien, en el Reyno de Tierra-Firme: nace en las montañas de la Costa del N, y entra en el de Bayano.

Tiene el mismo nombre un monte de la Costa del Perú, en la Provincia y Corregimiento de Truxillo, cerca del Pueblo de Manciche.

CAMPANARIO, Pueblo de la Provincia y Gobierno de Cumaná, en la Costa, junto al Puerto Escondido.

CAMPANERO, Sierra del) montañas de la Provincia y Capitanía del Rey, en el Brasil.

CAMPECHE, San Francisco de) Villa de la Provincia y Gobierno de Yucatán en el Reyno de Goatemala, fundada por el Capitán Francisco de Montejo el año de 1540. Estuvo al principio á la orilla de un rio, donde está hoy el Pueblo de Tenozic, luego en el de Potonchán que se llama Champotón, y última-

CA 329

mente mudada al sitio en que está, por la comodidad de su Puerto, que es uno de los mas frequentados y de mas comercio que hay en el golfo de su nombre. La Ciudad es pequeña, defendida por tres Castillos que llaman la Fuerza, San Roman y San Francisco, guarnecidos con muy buena artillería. Tiene ademas de la Iglesia Parroquial Convento de Religiosos de San Francisco, otro de San Juan de Dios, en que está el Hospital con título de nuestra Señora de los Remedios, y fuera de la Villa otro templo dedicado á San Roman, á quien tienen singular devocion, y votaron por Patrono, habiendo caído la suerte en éste quando sortearon en accion de gracias de haberse libertado su vecindario de una epidemia de Langosta que no dexaba fruto alguno. En él se venera un Santo Christo, segun tradicion muy milagroso, con el mismo título de San Roman, que es fama haber empezado á hacer prodigios ántes de su colocacion, pues refieren que habiendo encargado á un Mercader llamado Juan Cano lo comprase en Nueva España, lo tra-

xo

xo el año de 1665, habiendo hecho el viage del Puerto de la Vera-Cruz al de Campeche en 24 horas. Son muy singulares la devocion y fe que en toda la comarca se conserva á esta efigie. Hay otras dos ermitas tambien fuera de la Villa, que son nuestra Señora de Guadalupe y el Santo Nombre de Jesus, la qual es Parroquia de Negros. Ha sido esta Villa de muchísimo comercio por el palo de tinte de campeche que embarcaba, y otros frutos, como cera negra y algodón; pero ha decaído mucho con la desgracia de las invasiones que experimentó. Primero por los Ingleses que la tomaron y saquearon el año de 1609, luego el Pirata Luis Scot el de 1678, y despues los *Flibustiers* el de 1685, en que la quemaron y arruinaron el Castillo principal, que quedó hecho un bosque poblado de aves y animales. Long...287. lat. 19.

Tiene el mismo nombre de Sonda de Campeche un Placer de arena con diferentes baxos que rodea la Punta de la Provincia de Yucatan por muchas leguas, en cuya navegacion es pre-

ciso tener gran cuidado por las muchas embarcaciones que han naufragado allí.

CAMPIN, Pueblo de la Provincia y Gobierno de Yucatan y Campeche en el Reyno de Goatemala.

CAMPUCHO, Morro de) Monte de la Provincia y Corregimiento de Arica en el Perú en la Costa del mar cerca de la Isla de Yquesque.

CAMSAÑA, Pueblo de la Provincia y Corregimiento de Arica en el Perú, anexo al Curato de Tarrapaca.

CAMSEAU, ó Canseau) Estrecho que forma la Costa de Nueva Escocia con la Isla Real ó de Cabo Breton.

CAMSUARE, Provincia fabulosa que se halla en los diccionarios de Cornelio y de la Martiniere, que siguen al Conde Paganí en su descripción de las Amazonas; pues ni los Padres Acuña, Fritz y Magnin, ni el célebre la Condamine que reconocieron aquel País, hablan nada de ella.

CAMÚ, Rio caudaloso de la Isla de Santo Domingo. Nace en la Cordillera de las montañas que están al O de la Ciudad de la

Vega : corre pasar por las de aquella Ciudad, E, é inclinándose al S S E, sale a la gran Bahía de mando á su salida.

CAMUEIP río llamado también Francisco en y Capitanía de Brasil. Corre al mar, entre puino y el Puerto Señora de

CAMUI, la de San Juanico. Nace en la montaña cerca del N, y sale al de A. jayaca.

CAMUR de la Provincia de la Guayana Andaluza de la Ciudad de rona; y pasa ella al N, Arui.

CAMUTA Provincia y Pará en el cerca del este de se hace la rio de las A la boca del en él está el

CA

so tener gran cuidado por
is muchas embarcaciones que
an naufragado allí.

CAMPIN, Pueblo de la
provincia y Gobierno de
ucatan y Campeche en el
Reyno de Goatemala.

CAMPUCHO, Morro de)
Monte de la Provincia y
Corregimiento de Arica en
el Perú en la Costa del mar
cerca de la Isla de Yques-
ue.

CAMSAÑA, Pueblo de
Provincia y Corregimien-
to de Arica en el Perú,
nexo al Curato de Tarra-
aca.

CAMSEAU, ó Canseau)
estrecho que forma la Cos-
ta de Nueva Escocia con la
Isla Real ó de Cabo Bre-
ton.

CAMSUARE, Provincia
abulosa que se halla en los
vicinarios de Cornelio y
de la Martinica, que siguen
al Conde Pagani en su des-
cripcion de las Amazonas;
ues ni los Padres Acuña,
Ritz y Magnin, ni el célebre
Condamine que recono-
cieron aquel País, hablan
nada de ella.

CAMÚ, Rio caudaloso
de la Isla de Santo Domin-
go. Nace en la Cordillera
de las montañas que estan
al O de la Ciudad de la
Ve-

CA

Vega : corre al N, y al
pasar por las inmediaciones
de aquella Ciudad tuerce al
E, é inclinándose despues
al S S E, sale al mar en la
gran Bahía de Samaná, for-
mando á su salida varias Is-
las.

CAMUEIP, Rio peque-
ño llamado tambien de San
Francisco en la Provincia
y Capitanía de Seara en el
Brasil. Corre al N y sale
al mar, entre el de Guasa-
puino y el Pueblo de nues-
tra Señora del Rosario.

CAMUI, Rio de la Is-
la de San Juan de Puerto-
rico. Nace al pie de una
montaña cerca de la Costa
del N, y sale al mar en-
tre el de Arrecibo y Gua-
jayaca.

CAMUR, Rio pequeño
de la Provincia y Gobier-
no de la Guayana ó Nue-
va Andalucía. Nace al O
de la Ciudad de Real Co-
rona, y pasando no léjos de
ella al N, entra en el de
Arui.

CAMUTA, Villa de la
Provincia y Capitanía del
Pará en el Brasil, situada
cerca del estrecho por don-
de se hace la navegacion del
rio de las Amazonas, y á
la boca del de Tocantines,
en él está el fuerte de Gu-

CA 331

rupá. Pertenece al Señorío
de la casa de Antonio Al-
burquerque. Coello de Car-
vallo, en Portugal.

CANA, Santa Cruz de) Pue-
blo y Real de Minas de oro de
la Provincia y Gobierno del
Darien en el Reyno de Tier-
ra-Firme, situado cerca de
la Costa del mar del N, y
en el nacimiento del rio Ta-
rena. Ha sido célebre por
el mucho oro que en ella
se ha sacado, y se condu-
cia á las Caxas Reales de
Panamá, para cuyo resguar-
do habia un fuerte con un
destacamento de la guar-
nición de aquella Ciudad, que
repetidas veces han pasado
á cuchillo los Indios cegan-
do la mina.

CANA, Rio de la Isla
de Santo Domingo. Nace
cerca de la Costa del N, cor-
re al N N O, y entra en
el de Jaque á Santiago, en-
tre el de Guarobin y el de
Guarabi.

CANA, *Véase San Isidro.*
CANAAM, Pueblo de
los Ingleses en la Provincia
y Colonia de Connecticut
una de las quatro de la Nue-
va Inglaterra, situado á ori-
lla del Rio Housatonick.

CANABÉ, Rio de la
Provincia y Gobierno del Pa-
raguay.

CA-

CANABEKI, Río de la Provincia y Colonia de Nueva Escocia, corre al S O y entra en el de San Juan, poco ántes de salir á la Bahía de Fundy.

CANADÁ, (ó Nueva Francia) Provincia y Colonia de la América Septentrional, cuyos límites han tenido mucha variedad y ocasionado disputas y guerras entre los Franceses, á quienes pertenecía, y los Ingleses; algunos la extienden desde la Florida hasta la extremidad Septentrional de la América ó desde el grado 33 hasta 65 de latitud Septentrional. Pero el País llamado propiamente Canadá es una pequeña parte de todo este terreno, situado al Mediodía y al Levante del río de San Lorenzo: otros ponen sus límites al N con la tierra del Labrador ó Nueva Bretaña al Levante, con el mar Septentrional y la Nueva Inglaterra, al Mediodía con la Florida, y al Poniente con el Nuevo México, en cuyo supuesto se extendería desde 25 á 53 grados de latitud Septentrional, y de 76 á 93 de longitud Occidental; pero su mayor extension se toma comunmente del S O

al N E; esto es, de la Provincia de Padoan en Nueva España hasta el Cabo Charles en la Bahía de San Lorenzo, que se computa cerca de 900 leguas. El Baron de la Hontan solo le da de extension desde 39 á 65 grados de latitud; esto es, desde la parte Meridional del Lago Erie, hasta la Septentrional de la Bahía de Hudson, y en longitud desde el río Missisipi, hasta el Cabo Raze en Terranova. Segun las observaciones modernas de Mr. Bellin, la Provincia de la Luisiana se debe extender muchos mas grados hácia Poniente del referido río. El clima de este dilatado País es muy vario: toda la parte que habitan los Franceses á la orilla del gran río San Lorenzo es sumamente fria en el Invierno, aunque calorosa en el Verano: lo de mas hasta donde se ha podido penetrar hasta ahora, está lleno de grandes bosques, lagos y rios que lo hacen aun mas frio; pero no faltan llanuras fértiles donde se producen toda especie de semillas y frutos, y el mas abundante es el tabaco que cultivan los Franceses: en los bosques se crian ciervos, dan-

tas, gatos mucha especie de aves y otros animales de mucha variedad de llanuras que dan excelentes caza se cria muy mayor y mejor que en otras partes de la tierra, y que hay otros metales que se extraen de los bosques que se trabajan y se cultivan los bosques, se extraen los metales en los rios y lagos de la especie de los principales lagos de Erié, Maurepa, Superior, y el río de Napaming y otros; pero los mas al N que tendrían go y 70 de varias Islas Philippeau, Maurepa, Ignacio, muchas dilatadas grandísimas y molestas principales y Musis ne no n Tom.

al N E ; esto es, de la Provincia de Padoan en Nueva España hasta el Cabo Charles en la Bahía de San Lorenzo, que se computa cerca de 900 leguas. El Barón de la Hontam solo le da de extensión desde 39 á 65 grados de latitud; esto es, desde la parte Meridional del Lago Erie, hasta la Septentrional de la Bahía de Hudson, y en longitud desde el río Missisipi, hasta el Cabo Raze en Terranova. Según las observaciones modernas de Mr. Bellin, la Provincia de la Luisiana se debe extender muchos mas grados hácia Poniente del referido río. El clima de este dilatado País es muy vario: toda la parte que habitan los Franceses á la orilla del gran río San Lorenzo es sumamente fria en el Invierno, aunque calorosa en el Verano: lo demas hasta donde se ha podido penetrar hasta ahora, está lleno de grandes bosques, lagos y rios que lo hacen aun mas frío; pero no faltan llanuras fértiles donde se producen toda especie de semillas y frutos, y el mas abundante es el tabaco que cultivan los Franceses: en los bosques se crian ciervos, dan-

tas,

tas, gatos salvages, toros, mucha especie de cabras, lobos y otros animales, como variedad de aves; y en las llanuras que estan bien regadas excelentes pastos, en que se cria mucho ganado mayor y menor: en las montañas se encuentra carbon de tierra, y algunos aseguran que hay minas de plata y otros metales; pero no sabemos que hasta ahora se hayan trabajado: en los campos incultos que son dilatadissimos, se crian castores, y en los rios y lagos toda especie de peccs. Los principales lagos que tiene son: Erié, Machigan, Hurón, Superior, Frontenac ú Ontario, Napysing, Temiscaming y otros muchos menores; pero el mayor de todos es el Superior, situado mas al N que los demas, que tendrá 100 leguas de largo y 70 de ancho, y en él hay varias Islas como la Real, Philipeau, Pont, Chartrain, Maurepas, Santa Ana, San Ignacio, la del Tisono y otras muchas pequeñas: todo este dilatado País está lleno de grandissimos rios, que seria molesto numerar; los dos principales son San Lorenzo y Missisipi; el primero tiene no menos cantidad que

Tom. I.

variedad de excelentes peces, y recibe en su curso otros varios rios de consideracion. La entrada en la Bahía de San Lorenzo está situada entre el Cabo Reteg de la Isla de Terranova y el Cabo septentrional que se llama Isla Real y comunmente Cabo Breton: el de Missisipi, que corre la mayor parte de la Provincia de la Luisiana del N al mediodia, se llama por los Franceses rio de San Luis, y por los naturales Mischispi, Missisipi ó Meschagamisil, por razon del mucho terreno que inunda en sus crecientes: los Franceses se establecieron en esta Provincia el año de 1535, mandados por Jacobo Cartier; y establecieron un comercio de pieles con los Indios: en cambio de aguardiente, tabaco, pólvora, balas, hachas y erramientas, para lo que tienen unos conductores que llaman Corredores del monte, que atravesando en canoas los grandes lagos y rios, llevan con increíble industria y paciencia sus efectos á las partes mas remotas y entre naciones enteramente desconocidas: estas vienen á traer las pieles á la feria de Montreal que tienen por Junio,

Vv

con

con cuyo motivo celebran diferentes fiestas, establecen guardias para la quietud en la concurrencia de tantas naciones salvages, que suelen venir hasta de 100 millas, y asiste el Gobernador. Ultimamente, hacen su comercio en el canal, porque la mayor parte pasan por el establecimiento de Albania, en nueva York, donde tienen los efectos que necesitan con mas comodidad que en Montreal, y así evitan la penalidad de mas de 200 millas, para comprar de segunda mano lo que logran de primera; y á los Franceses igualmente les tiene mejor cuenta comprar los efectos á los Ingleses en nueva York, que traerlos de sus Colonias y hacer el penoso viage desde la boca del rio de San Lorenzo á Montreal: los Ingleses mandados por el General Wolf, conquistaron esta Provincia á costa de mucha sangre, inclusa la de este General, y quedaron dueños de ella en la paz del año de 1763, estableciendo, para quitar en adelante motivos de disputa, sus límites con una línea tirada por medio del rio Missisipi y de los lagos Maurepas y Pontchartrain hasta el mar;

pero la devolvieron á los Franceses en la paz de 1783: la Capital es Quebec.

Tiene el mismo nombre un Pueblo de los Ingleses, en la Provincia de Hampshire, una de las quatro de la Nueva Inglaterra, situado á la orilla y Cabecera del rio Sowhegan, en los límites que la divide de Massachusets.

CANADA, Santa Cruz de la) villa pequeña del Reyno del Nuevo México.

Tiene el mismo nombre otro Pueblo del mismo Reyno, con el aditamento de Concepcion.

Otro con el sobrenombre de Largo, en la Provincia y Gobierno de Buenos Ayres, situado al N de las lagunas del monte Estancia.

CANADIENES, Islas del rio Missisipi, distantes de su boca 170 millas.

CANAHOGUE, Pais de la nueva Francia ó Canadá, á la orilla del lago Erie, entre este y los estanques salados, célebre por haber sido el teatro de la guerra entre Ingleses y Franceses, y de las ferias para el comercio de las pieles, como de la caza de castores por las seis naciones del Ohio.

CANANCA, Pueblo y Real.

Real de M
vincia y G
ra, en Nue

CANAN
ña de la ma
de la Costa
la Provincia
San Vicente
forma de m
frente de la
que forma

Ararapiza,
ridional está
del mismo
fender la ent
corta pobla
gun comerc
guas de San
en 25 grad.
merid. y 4
occid.

CANAP
de) Pueblo
y Gobierno
en el Reyn
me: toma
la Cienega

muy cerca
de pesca q
Capital: fu
mucha gent
tiempo de l
cubrió y co
lantado Do
redia, el añ
pues de un
grienta defe
ducido á un
ble.

CA

ro la devolviéron á los franceses en la paz de 1783: Capital es Quebec.

Tiene el mismo nombre Pueblo de los Ingleses, la Provincia de Hampshire, una de las quatro de la Nueva Inglaterra, situado á la orilla y Cabeceo del rio Sowhegan, en límites que la divide de Massachusetts.

CANADA, Santa Cruz (la) villa pequeña del Rey del Nuevo México.

Tiene el mismo nombre o Pueblo del mismo Rey, con el aditamento de Incepcion.

Otro con el sobrenombre Largo, en la Provincia de Gobierno de Buenos Ayres, situado al N de las lomas del monte Estancia.

CANADIENES, Islas del Missisipi, distantes de su boca 170 millas.

CANAHOGUE, Pais de Nueva Francia ó Canadá, orilla del lago Erie, en este y los estanques salinos, célebre por haber sido el teatro de la guerra entre Ingleses y Franceses, de las ferias para el comercio de las pieles, como la caza de castores por seis naciones del Ohio.

CANANCA, Pueblo y Real.

CA

Real de Minas de la Provincia y Gobierno de Sonora, en Nueva España.

CANANEA, Isla pequeña de la mar del N, cerca de la Costa del Brasil, en la Provincia y Capitanía de San Vicente; se extiende en forma de media luna, enfrente de la pequeña Bahía que forma la boca del rio Ararapiza, á cuya orilla meridional está situada la villa del mismo nombre para defender la entrada: es de muy corta poblacion y quasi ningun comercio: dista 37 leguas de San Vicente, y está en 25 grad. 10 min. de lat. merid. y 47. 12. de long. occid.

CANAPOTE, Cienega (de) Pueblo de la Provincia y Gobierno de Cartagena, en el Reyno de Tierra-Firme: toma este nombre por la Cienega, de quien está muy cerca, abundantísima de pesca que provee á la Capital: fué poblacion de mucha gente y comercio en tiempo de los Indios: lo descubrió y conquistó el Adelantado Don Pedro de Heredia, el año de 1535, despues de una larga y sangrienta defensa; hoy está reducido á un Pueblo miserable.

CA 335

CANARDS ó Patos) rio de la Georgia ó parte de la Florida: corre al S, y sale caudaloso al mar; entra en el de Apalachicola y la Bahía de San Marcos; los Españoles le llaman de Patos, y con este nombre le conocen nuestros Geógrafos.

Tiene el mismo nombre un Pueblo de la Nueva Escocia, situado en la Balsa de las minas, en la Bahía de Fundy.

Unas Islas llamadas tambien de Duck, en la Costa del O de la Acadia, entre el Cabo Forchú y las Islas de Veaux, Marins ó Vacas Marinas.

CANARIA, Pueblo pequeño del Perú, en la Provincia y Corregimiento de Guamanga, célebre por el famoso mineral de plata que tiene en el monte llamado Chumbilla, que dista 3 leguas del Pueblo.

CANARIS, Provincia del Reyno de Quito, situada al S en la jurisdiccion de Cuenca; son los Indios mejores de todo el Reyno, robustos, bien hechos, laboriosos, corteses y dóciles: el terreno es delicioso, fértil y regado de muchos riachuelos; tiene muchas minas de oro, plata, cobre, mercurio.

Vv 2 rio,

rio, plomo y otros metales; pero apenas se trabajan: fué conquistada y unida al Imperio del Perú por el Inca, Tupac Incaurqui: se conservan las ruinas de un Palacio de los Incas, que algunos han tenido fútilmente por Templo del Sol: el pueblo principal es Atun Cañar.

CANAS, Río de la Provincia y Gobierno de Buenos Ayres: corre al E, y entra en el río Negro.

CANAS, Pueblo de la Provincia y Gobierno de Valparaíso, en el Reyno de Chile, situado al N de la Villa de Melipilla.

Tiene el mismo nombre un río de la Provincia y Gobierno del Tucumán y jurisdicción de Salta, que corre al E, y entra en el del Pasaje, entre los de Yetasco y de la Palata.

Otro río pequeño de la Isla de Santo Domingo: nace en el valle de S. Juan, corre al N, luego al E, y se une con el del Vallejuelo para entrar en el Artibonito.

CANATLAN, Pueblo de las Misiones que tienen los Religiosos de San Francisco en la Provincia de Nueva Vizcaya.

CANAXE, Río de la Provincia y Colonia de Bervi-

ce, cuyas orillas estan muy cultivadas de cañas dulces para la fábrica de azúcar que hacen los Holandeses.

CANAZAS, Río de la Provincia y Gobierno de Panamá, en el Reyno de Tierra-Firme: nace en las montañas del Darien, y desemboca al mar del S, en la Ensenada y Golfo de Panamá.

CANAUEIRAS, Pueblo de la Provincia y Corregimiento de Cuio, en el Reyno de Chile, situado cerca del río del Diamante.

CANAUEIRAS, Punta de la extremidad que mira al N de la Isla de Santa Catalina, en la Costa del Brasil.

CANCON, Pueblo de la Provincia y Corregimiento de Quillota, en el Reyno de Chile, situado á la boca del río de este nombre.

CANDELARIA, Capital de la Provincia y Corregimiento de Itata en el Reyno de Chile, en cuya inmediacion, por el rumbo del O, tiene las haciendas de Tomenelú, Lostitres, Padinco, Baloas y Calho, y mediando el río Guanutil, las de Jesus y el mente Blanco.

Tiene el mismo nombre un Puerto de la Costa del Es-

Estrecho de mado también á la entrada Sur, descubrió Sarmiento de tomó en él la por la Coronación

CANE, A

Tiene el

un río pequeño

siana: corre

al mar en la

Bernardo; e

orilla hicieron

gobernados

Sale el primer

to el año de

CANELO

grande del R

la descubrió

ro, el año

dió este nombre

chos árboles

vestre de que

muy fuerte,

á alcanfor y

vidad; se llevan

llaman raspas

á 6 reales la l

por la fina;

se encuentra

víbora pequeña

color de la carne

mente venenosa

vincia está in

bosques impenetrables

rios, y solo

blo del mismo

orilla septentrional

CA

e, cuyas orillas estan muy
cultivadas de cañas dulces para
la fábrica de azúcar que ha-
cen los Holandeses.

CANAZAS, Rio de la
Provincia y Gobierno de Pa-
namá, en el Reyno de Tier-
ra-Firme: nace en las mon-
añas del Darien, y desem-
boca al mar del S, en la En-
senada y Golfo de Panamá.

CANAUEALES, Pue-
blo de la Provincia y Corre-
gimiento de Cuyo, en el Rey-
no de Chile, situado cerca
del rio del Diamante.

CANAUEIRAS, Punta
en la extremidad que mira
al N de la Isla de Santa Ca-
talina, en la Costa del Bra-
zil.

CANCON, Pueblo de la
Provincia y Corregimiento
de Quillota, en el Reyno
de Chile, situado á la boca
del rio de este nombre.

CANDELARIA, Capi-
tal de la) Pueblo de la Pro-
vincia y Corregimiento de
Atacama en el Reyno de Chile,
cuya inmediacion, por
el rumbo del O, tiene las
ciudades de Tomenelú, Los-
Andres, Padinco, Baloas y
Santho, y mediando el rio
de Guanutil, las de Jesus y el
Cerro Blanco.

Tiene el mismo nombre
el Puerto de la Costa del
Es-

CA

Estrecho de Magallanes, lla-
mado tambien de Cuavilca,
á la entrada de la mar del
Sur, descubierta por Pedro
Sarmiento de Gamboa, que
tomó en él la octava posesion
por la Corona de Castilla.

CANE, Véase Colorado.

Tiene el mismo nombre
un rio pequeño de la Lu-
siana: corre al S E, y sale
al mar en la Bahía de San
Bernardo; en su entrada y
orilla hicieron los Franceses
gobiernados de Roberto la
Sale el primer establecimien-
to el año de 1683.

CANELOS, Provincia
grande del Reyno de Quito:
la descubrió Gonzalo Pizar-
ro, el año de 1540, y le
dió este nombre por los mu-
chos árboles de canela sil-
vestre de que abunda, y es
muy fuerte, tirando su olor
á alcanfor y de grande acti-
vidad; se lleva á Quito, que
llaman raspada, y se vende
á 6 reales la libra, supliendo
por la fina; con frecuencia
se encuentra entre ella una
víbora pequeña del mismo
color de la canela, y suma-
mente venenosa: esta Pro-
vincia está inculta, llena de
bosques impenetrables y de
rios, y solo tiene un Pue-
blo del mismo nombre á la
orilla septentrional del rio

CA 337

Bobonaza, en que está el
Puerto de Canoas, y reside
un Religioso Dominicó, que
es el Párroco de aquellos
pocos Indios miserables: está
en 1 grad. 32 min. 20 seg.
de lat. aust.

CANELONES, Rio de
los) en la Provincia y Go-
bierno de Buenos Ayres:
corre al S, y sale al mar en
la Costa del rio de la Plata,
al lado de Montevideo.

CANES y Canches, Pro-
vincia y Corregimiento del
Perú; confina por el E con
la de Carabaya, hácia el
Pueblo de Maculani, por el
S E con la de Lampa, ea
la Cordillera de Villacano-
ta, por el S con la de Cai-
lloma, por el S E con par-
te de la de Condesuios de
Arequipa, por el O con la
de Chumbivilca, dividiendo-
la el rio Apurimac, por el
N O con la de Quispican-
chi; tiene de largo de N
á S 30 leguas y 15 de an-
cho; su temperamento es
sumamente frio en la mayor
parte, por tener casi toda
ella muchos cerros nevados:
cultívanse no obstante trigo,
cebada, maiz, papas, ocas
y quinoa, y en los parages
calientes, que son las que-
bradas cercanas á los rios,
alguna fruta aunque no con
abun-

abundancia; en los altos se cria ganado por el mucho pasto que hay, y tambien crecido número de vicuñas, huacachas y viscachas, que son como liebres ó conejos, ciervos y perdices: en los rios se cogen bagres hasta de una tercia de largo; los que la bañan son Vilcamayo, que sale de la Provincia de Quispicanchi, en el qual entra otro que viene de las sierras nevadas de la parte del E nombrado Comabapata, que tiene un puente de piedra, y baxa de los altos de Cailloma. Hay muchas lagunas que crian con abundancia aves de agua, como patos, gallaretas y otras, especialmente en la de Lanhuay, que tiene 3 leguas de largo y una y media de ancho, hállase piedra iman, y se fabrica alguna ropa de la tierra: en el distrito de San Pedro de Cacha, en un parage nombrado Rache, se ve un edificio antiguo y grande, con nueve puertas; la mitad de las paredes de piedra labrada, y la otra de tierra sobre cinco andenes de piedras, que sirven de otros tantos muros; dicese que sirvió de Templo en Viracocha en tiempo de la gentilidad de los Indios: á

una quadra de distancia hay una laguna hecha á mano, con conductos de agua que la mantienen siempre en un mismo ser; su sitio es una montaña negra, que tendrá 2 leguas de circuito, y en su inmediacion hay vestigios de una poblacion grande, en que se halla un mineral de tierra con que fabrican tinajas, cántaros y vasijas, que llevan á vender á las Provincias vecinas: el año de 1582 á 22 de Enero se hundió en Janoaca un Pueblo con sus habitantes; hállanse en esta Provincia muchas minas de plata; pero no se trabajan por haberse aguada unas y derrumbado otras, á excepcion de las del asiento de Condorama, que aunque han padecido el primer accidente, dan todavía muchos marcos al año por haber sido abundantes; se han hecho muchas diligencias y grandes gastos para desaguarlas, pero no se ha conseguido; hay 4 trapiches corrientes, y en la jurisdiccion del Pueblo de Yauri dos minas de cobre que se trabajan, y no faltan algunas de oro; pero de poca consideracion: en el asiento de Condorama se experimenta en las tempestades de truenos

ños y relámpagos
das á las manos
partes, que
sin verse algu
sectos, y p
atribuir al ay
trizado entón
misino se obs
ños de baston

Sicuani.
San Pablo.
Chacuyupi.
Tunganuca.
Yanacoa.
Layo.
Pichihua.
Yaura.
Marangani.

Tenia de
112@500 peso
alcavala 900 e
Capital es Ti
CANETE
Corregimiento
jurisdiccion en
guás al S de
extiende 35
Costa del mar
fina al N E c
rochiri: al L
de Yauyos al
Yca: al S E c
tro Vircina,
te con el mar
go 31 leguas
ancho 8 á 9
Poniente, la

CA

una quadra de distancia hay una laguna hecha á mano, con conductos de agua que la mantienen siempre en un mismo ser; su sitio es una montaña negra, que tendrá 12 leguas de circuito, y en su inmediacion hay vestigios de una poblacion grande, en que se halla un mineral de tierra con que fabrican tinajas, cántaros y vasijas, que se llevan á vender á las Provincias vecinas: el año de 1782 á 22 de Enero se hundió en Janoaca un Pueblo con sus habitantes; hállanse en esta Provincia muchas minas de plata; pero no se trabajan por haberse agudado unas y derrumbado otras, á excepcion de las del asiento de Condoroma, que aunque nunca padecido el primer accidente, dan todavía muchos marcos al año por haber sido abundantes; se han hecho muchas diligencias y grandes gastos para desaguarlas, pero no se ha conseguido; hay 4 trapiches corrientes, y en la jurisdiccion del Pueblo de Yauri dos minas de cobre que se trabajan, y no faltan algunas de oro; pero de poca consideracion: en el asiento de Condoroma se experimenta en las tempestades de truenos

CA

ños y relámpagos unas picadas á las manos, cara y otras partes, que llaman moscas, sin verse alguno de estos insectos, y parece poderse atribuir al ayre muy electrizado entónces, porque lo mismo se observa en los puños de baston, cvillas y ga-

Sicuani.
San Pablo.
Chacuyupi.
Tungauca.
Yanacoa.
Layo.
Pichihua.
Yaura.
Marangani.

Tinta.
Pitumanca.
Surimana.
Langui.
Checa.
Asiente de Condoroma.
Santuario de la Virgen de Huancani.

CA 339

lones, lo qual cesa quando acaba la tempestad, en cuyo tiempo se hace muy activa en estos parages la electricidad que no se ha visto en otras: los habitantes de esta Provincia llegan á 1800 en 24 Pueblos, que son:

San Pedro de Cañcha.
Combapata.
Pueblo Nuevo.
Santuario de Tangacucal.
Quehue.
Coporaque.
Candelaria.

Tenia de repartimiento 1120500 pesos, pagando de alcavala 900 en cada año. La Capital es Tinta.

CANETE, Provincia y Corregimiento del Perú, su jurisdiccion empieza 6 leguas al S de Lima, y se extiende 35, siguiendo la Costa del mar Pacífico, confina al N E con la de Huarochiri: al Levante con la de Yauyos al S con la de Yca: al S E con la de Castro Vireina, y al Poniente con el mar, tiene de largo 31 leguas N S, y de ancho 8 á 9 de Levante á Poniente, la bañan algu-

nos riachuelos, y los dos mayores son el de Mala á la parte del N, que nace de la laguna Huasca-Cocha en la Provincia de Yauyos, y el de Cañete, en su Costa hay algunos Puertos pequeños y Bahías poco seguras, y sin proporcionado fondo. Abunda mucho de trigo, maíz, caña dulce y toda especie de frutas. Los terrenos de esta Provincia pertenecen casi todos á las familias nobles de Lima, con cuya Capital tiene gran comercio de pescado, que llaman de la Costa, de frutas y legumbres, de sal que sacan

can de las Salinas de Chilca, y de nitro que llevan del Pueblo de Mala, y sirve para la fábrica de pólvora: tenía de repartimiento 1240 pesos su Corregidor, y pagaba de alcavala 992 cada año.

Tiene el mismo nombre un río de esta Provincia que nace de la laguna Tiella-Cocha en la de Yauyos, corre al O y sale al mar junto al de Herbae. A su entrada se ven los vestigios de una fortaleza que tuvieron los Yncas del Perú.

Unas Islas junto á la Costa de la misma Provincia.

Un Puerto en la misma Provincia, frecuentado de embarcaciones pequeñas, que es pequeño y poco seguro.

CANGREJILLOS, Pueblo de la Provincia y Gobierno del Tucuman y jurisdiccion de Jujuy, situado á la orilla del río Laquiaca.

CANGREJO, Pueblo grande de la misma Provincia y Gobierno que el antecedente, y de la propia jurisdiccion, situado tambien á orilla de aquel río.

CANGREJOS, Isla de los) está á la entrada del río Orinoco en su boca prin-

cipal llamada de Navíos, á la banda del N. Mr. Bellin la llama de Cangray, es pequeña y habitada de Indios Caribes.

CANI, Pueblo de la Provincia y Corregimiento de Huanuco en el Perú, anexo al Curato de Santa María del Valle.

CANIBALES ó Caribes, nacion bárbara de Indios comedores de carne humana, habitantes de las Islas antillas, ántes que las dominasen los Españoles, Ingleses y Franceses, hoy han quedado muy pocos que viven en tal qual Isla, y la mayor parte en la Dominica que poseen enteramente. Adoran un hombre que dicen fué increado, y el primero de todos, que baxó del cielo, llamado Longuo, de cuyo hombligo nacieron algunos y otros de una de sus piernas, que se abrió él mismo con un hierro: crecen como los Maniqueos dos principios uno bueno y otro malo, y la inmortalidad del alma; y quando muere alguno entierran con él á sus esclavos y criados para que le asistan en el otro mundo: son Polígamos, crueles y muy diestros en el manejo de las flechas, tambien

los hay en el continente.

CANIC bárbara de esparcida en el río Negro rañon, y cida.

CANIN Provincia y de Chancay, anexo al Curato

CANIO Indios de Gobierno de tuado á la Akansas.

CANIS Provincia y de Caxatani anexo al C

CANNE en la Costa Nueva Escocia la Cruz y l

CANNE la Provincia de Luisiana Cabecera de Colorado, construido ses.

CANO Provincia y de Huanta anexo al Curato tal.

CANOA Provincia y Tom. I.

CA

Principal llamada de Navíos, á la banda del N. Mr. Bellin la llama de Cangray, es pequeña y habitada de Indios Caribes.

CANI, Pueblo de la Provincia y Corregimiento de Huanuco en el Perú, anexo al Curato de Santa María del Valle.

CANIBALES ó Caribes, Nacion bárbara de Indios comedores de carne humana, habitantes de las Islas antillas, ántes que las dominasen los Españoles, Ingleses y Franceses, hoy han quedado muy pocos que viven en tal qual Isla, y la mayor parte en la Dominica que poseen enteramente. Adoran un hombre que dicen fué increado, y el primero de todos, que baxó del cielo, llamado Longuo, de cuyo hombro nacieron algunos y otros de una de sus piernas, que se abrió él mismo con un hierro: creen como los Maniqueos dos principios uno bueno y otro malo, y la inmortalidad del alma; y quando muere alguno entierran con él á sus esclavos y criados para que le asistan en el otro mundo: son Póligamos, crueles y muy diestros en el manejo de las flechas, tambien

los

CA

los hay en otras partes del continente.

CANICUARIS, Nacion bárbara de Indios que vive esparcida en las selvas del rio Negro al N del Marañon, y es poco conocida.

CANIN, Pueblo de la Provincia y Corregimiento de Chancay en el Perú, anexo al Curato de Canchas.

CANIOUIS, Pueblo de Indios de la Provincia y Gobierno de la Luisiana, situado á la orilla del rio Akansas.

CANIS, Pueblo de la Provincia y Corregimiento de Caxatambo en el Perú, anexo al Curato de Tillos.

CANNES, Isla de los) en la Costa del S de la Nueva Escocia, entre la de la Cruz y la Isla Verde.

CANNESIS, Pueblo de la Provincia y Gobierno de la Luisiana, situado en la Cabecera del rio Rouge ó Colorado, con un fuerte construido por los Franceses.

CANO, Pueblo de la Provincia y Corregimiento de Huanta en el Perú, anexo al Curato de su Capital.

CANOA, Pueblo de la Provincia y Gobierno de Es-
Tom. I.

CA 341

meraldas en el Reyno de Quito.

Tiene el mismo nombre una ensenada que hay en una de las Islas de los Cai-cos, inmediata por el O á la del Caico grande, mirando á aquel rumbo cerca de la punta de Mongon.

CANOCOTA, Pueblo de la Provincia y Corregimiento de Collahuas en el Perú, anexo al Curato de Chibay.

CANOE, Islas de) en el rio Misisipi, frente de donde le entra el rio de la Roche.

CANOGANDI, Rio de la Provincia y Gobierno del Chocó en el Reyno de Tierra-Firme. Nace en las Sierras de Abide, corre al O y entra en el de Paganagandi.

CANOMA, ó Guarihuina) rio de la Provincia y País de las Amazonas en la parte que poseen los Portugueses. Nace en el territorio de los Indios Andirases, y entra en un gran rebalzo de agua ó laguna que forman diferentes brazos del rio de la Madera.

CANONA, Laguna de la Provincia y País de las Amazonas en el territorio
Xx de

de los Portugueses, y en una de las muchas Islas que forman los brazos del rio de la Madera al lado de la Isla de Topinambas.

CANOS, Blancos) Rio pequeño de la Provincia y Gobierno del Paraguay, corre al N y entra en el de Nanduygazú.

CANOT, Rio pequeño de la Luisiana, corre al SO entre los de Ailes y de Ovisconsin, y entra en el Misisipi.

Tiene el mismo nombre otro rio de la Carolina Septentrional, corre al NO y entra en el de Cherakees.

CANOIS ó Canoas) Rio del Reyno del Brasil en la Provincia y Capitanía de San Pablo: nace muy cerca de la Costa enfrente de la Isla de Santa Catalina, corre al O serpenteando, y sirve de origen ó nacimiento del rio grande de Uruguay.

CANSACOTO, Pueblo del Reyno de Quito en el Corregimiento del distrito de las cinco leguas de la Capital.

CANSEAU ó Cansó, Isla de la Nueva Escocia en la América Septentrional donde hay un excelente Puerto, tres leguas tierra adentro

tro y en que hay otras varias Islas pequeñas, en el continente que está contiguo hay un rio llamado de Salmones, por la grande cantidad que tiene de estos peces, y de que se cogen tantos que se tienen por la pesca mejor de esta especie que hay en todo el mundo.

Tiene el mismo nombre una Ciudad pequeña de esta Isla, que fué quemada por los Franceses en la guerra de 1744.

Un Cabo de la propia Isla á la entrada del Estrecho, y un Banco de arena á la boca de éste.

CANTA, Provincia y Gobierno del Perú, confinante por el NE, y E con la de Tarma: por el O con la de Chancay, por la parte de Checras, y lo restante de ella hasta parte del Corregimiento del Cercado; y por el S con la de Huarochiri: tiene 24 leguas de largo NS y 35 de ancho EO. Su territorio es generalmente quebrado, por estar en la Cordillera: tiene algunas profundidades ó quebradas, en cuyas laderas y cortas llanuras se siembran y cultivan legumbres, frutas y papas; criase bastante

te. ganad
los dem
tres de
ñas y c
diferente
pa. En
mo en
la Sierra
gular le
cesarios,
una esp
hacen f
de muc
bradas
y se ex
pecies c
en las
mento
berruga
á tiemp
tas y
son lla
cialmen
se hace
y atrib
dura d

Carl
Obr
Pars
Cha
Pom
Carl
Yan
Par
Ucl
Hu
Hu
Pac

CA

tro y en que hay otras varias Islas pequeñas, en el continente que está contiguo hay un rio llamado de Salmones, por la grande cantidad que tiene de estos peces, y de que se cogen tantos que se tienen por la pesca mejor de esta especie que hay en todo el mundo.

Tiene el mismo nombre una Ciudad pequeña de esta Isla, que fué quemada por los Franceses en la guerra de 1744.

Un Cabo de la propia Isla á la entrada del Estrecho, y un Banco de arena á la boca de éste.

CANTA, Provincia y Gobierno del Perú, confinante por el NE, y E con la de Tarma: por el O con la de Chancay, por la parte de Checras, y lo restante de ella hasta parte del Corregimiento del Cercado; y por el S con la de Huarochiri: tiene 24 leguas de largo NS y 35 de ancho EO. Su territorio es generalmente quebrado, por estar en la Cordillera: tiene algunas profundidades ó quebradas, en cuyas laderas y cortas llanuras se siembran y cultivan legumbres, frutas y papas; criase bastan-

te

CA

te ganado, y tambien de los demas animales silvestres de sierra, como vicuñas y carneros de la tierra diferentes de los de Europa. En esta Provincia como en quasi todas las de la Sierra no hay por lo regular leña para los usos necesarios, en cuyo lugar usan una especie de tepes que hacen fuego desapacible y de mucho humo: las quebradas son muy enfermizas, y se experimentan dos especies de males, comunes en las demas de temperamento frio, uno es el de berrugas, que no brotando á tiempo suelen ser molestas y peligrosas, la otra son llagas corrosivas especialmente en la cara, que se hacen de dificil curacion, y atribuyen allí á la picadura de un insecto que lla-

CA 343

man uta: en otro tiempo se trabajaron en esta Provincia algunas minas de plata, tan abundantes que daban 200 marcos por cajon, y se aguaron por haberse interrumpido su labor: tiene dos cerros de piedra Iman; y asimismo minerales de alumbre, alcaparroza y almagre. Nacen en ella los rios Carabaya, de las lagunas, Tacaibamba y Lorochocha, que desaguan en el mar al N de Lima, el de Pasamayo que sale al S de Chancay, recogiendo ántes las aguas de unas fuentes calientes y medicinales. Tenia de repartimiento el Corregidor 1250 pesos pagando cada año de alcavala 100. La Capital es el Pueblo de su mismo nombre y comprehende su jurisdiccion otros 62 que son:

Carhua.	Uschaicocha.	Cormo.
Obrajillo.	Santa Cruz.	Lampian.
Parsamarca.	Santa Catarina.	Pallas.
Chaqui.	Chauca.	San Juan.
Pomacocha.	Ravira.	Quipan.
Carhuacayan.	Chupas.	Guandaro.
Yanta.	Culli.	San Miguel.
Pari.	Vircaj.	Arahuay.
Uchayucarpa.	Atabillos altos.	Anaica.
Huailas.	Pasa.	Quiby.
Huasichao.	Chisque.	Pirca.
Pacaraos.	Huanoquin.	Cotoc.
		Xx 2
		Chau-

344 CA

Chaupic.
Pampas.
Marco.
Rauma.
Huacos.
Biscas.
Yazú.
Yanga.
Baños.

Carac.
San Agustín.
Huamantanga.
Sumbirca.
San Buenaventura.
Huaros.
San Lorenzo.
Mayo.
Alpamarca.

CA

Atabillos baxos.
Huaicoi.
Puruchucu.
Ama.
San Joseph.
Culluay.
Pampacocha.
Quizú.

CANTANABALO, Rio de la Provincia y Gobierno de San Juan de los Llanos en el Nuevo Reyno de Granada. Nace entre los de Caviusari y Sinaruco, y corriendo casi paralelo á ellos entra en el Orinoco.

CANTERBURÍ, Fuerte de la Provincia de Hampshire, una de las quatro que componen la Colonia de la Nueva Inglaterra, construido á la orilla del rio Pennycoock y boca del caño que forma el lago Winespiciocho.

CANTLA, Pueblo de la Cabecera y Alcaldía Mayor de Cuquio en Nueva-España, situado al N de su Capital.

CANUTO, Rio de la Provincia y Gobierno de Venezuela. Nace en el cerro de Tacazuruma, corre casi al S y entra en el de la Portuguesa.

CANUARI, Rio peque-

ño de la Provincia y Gobierno de Buenos-Ayres, corre al N y entra en el rio grande de los Portugueses, entre el de Mbouqui y Potatini.

CANXA, Pueblo pequeño de la Cabecera de Orizavá y Alcaldía mayor de Yxmiquilpan en Nueva-España.

CANZÉ, Rio de la Colonia y Gobierno de Surinam en la parte de la Guayana que poseen los Holandeses. Nace entre los de Berbice y Corentin, y dando muchos rodeos en su curso entra en el primero cerca de su boca ó salida al mar.

CAO, Santa María Magdalena de) Pueblo de la Provincia y Corregimiento de Truxillo en el Perú, situado en el Valle de Chicama, fué la Capital en tiempo de los Indios, y

doscientos años hace cons-

taba de 30
hoy está rec
serable estad
da del rio
Capital.

Tiene el
con la adv
tiago para
Pueblo de
vincia y Co
ro tan pob
como aquel
se mantiene
bra del maiz
y otras legu
á vender á
vincias, por
mayor parte
nen numero
mulas. Está
Capital inme

CAOBAS
en la Isla de
go, á la par
los Franceses
Valle de Sa
re al O, y
su curso al
el de Artibon

CAORA,
xa de los mo
yana al S d
en que entr
sale de la pa
nal por un
emboca en e
banda ú oril
las inmediaci
habita la na

CA

Atabillos baxos.
Huaicoi.
Puruchucu.
Ama.
San Joseph.
Culluay.
Pampacocha.
Quizú.

de la Provincia y Go-
vno de Buenos-Ayres, cor-
re al N y entra en el rio
de los Portugueses,
de el de Mbouqui y Po-
ni.

CANXA, Pueblo peque-
ño de la Cabecera de Ori-
zá y Alcaldía mayor de
Miniquilpan en Nueva-Es-
pa.

CANZÉ, Rio de la Co-
lonia y Gobierno de Suri-
nam en la parte de la Gua-
yana que poseen los Holan-
des. Nace entre los de
Cibice y Corentin, y dan-
do muchos rodeos en su
curso entra en el primero
de su boca ó salida
al mar.

CAO, Santa María Mag-
dalena de) Pueblo de la
Provincia y Corregimiento
de Truxillo en el Perú, si-
tuado en el Valle de Chi-
ca, fué la Capital en
el tiempo de los Indios, y
en algunos años hace cons-
ta.

CA

taba de 30 Indios, pero
hoy está reducido á un mi-
serable estado á la otra ban-
da del rio 9 leguas de su
Capital.

Tiene el mismo nombre
con la advocacion de San-
tiago para distinguirse otro
Pueblo de la misma Pro-
vincia y Corregimiento, pe-
ro tan pobre y reducido
como aquel, sus naturales
se mantienen con la siem-
bra del maiz, trigo, arroz
y otras legumbres que van
á vender á las demas Pro-
vincias, por lo qual son la
mayor parte arrieros, y tie-
nen numerosas reguas de
mulas. Está 6 leguas de su
Capital inmediato al mar.

CAOBAS, Rio de las)
en la Isla de Santo Domin-
go, á la parte que poseen
los Franceses. Nace en el
Valle de San Juan, corre
al O, y torciendo luego
su curso al N O entra en
el de Artibonito.

CAORA, Rio que ba-
ja de los montes de la Gua-
yana al S del lago Cassipa
en que entra, y despues
sale de la parte septentrio-
nal por un caño que des-
emboca en el Orinoco á su
banda ú orilla austral: en
las inmediaciones de este rio
habita la nacion de Indios

CA 345

bárbaros Aravis, vagantes siem-
pre por los bosques sin man-
sion fixa, son Caribes ó An-
tropofagos como los demas
que confinan con ellos y
tienen siempre continua guer-
ra.

CAP ó Cabo grueso, pun-
ta ó extremidad de la Cos-
ta del E del lago superior
en Canadá, donde empieza
su desague para entrar en el
de Huron.

Tiene el mismo nombre
otra Punta de la Isla de San
Christóval, una de las An-
tillas en la extremidad del
S E, mirando al SO, y es
una de las dos que forman
la Grand anse ó Cala grande.

CAPACA, Pueblo de la
Provincia de Culliacan en
Nueva-España, situado cer-
ca de la Villa Capital.

CAPACHICA, Pueblo
de la Provincia y Corregi-
miento de Paucarcolla en el
Perú, situado á la orilla del
O de la laguna Titicaca.

Tiene el mismo nombre
un estrecho ó angostura que
forma la gran laguna Titi-
caca, quedando quasi di-
vidida una de las tres por
una lengua de tierra.

CAPACMARCO, Pue-
blo de la Provincia y Corre-
gimiento de Chumbivilcas en
el Perú.

CA-

CAPACHO, Pueblo de la jurisdicción de la Villa de San Christóval, en el nuevo Reyno de Granada; de temperamento cálido, abundante en cañas dulces de que hacen mucha azúcar, y en cacao; pero infestado por los Indios bárbaros motilonés, que destruyen las haciendas: tiene 200 vecinos, y está 24 leguas al N E de Pamplona, en el camino que va á Mérida y la Grita, y 8 de la Ciudad de S. Christóval.

CAPAIA, Pueblo de la Provincia y Corregimiento de Aimaracé, en el Perú, anexo al Curato de Soraica.

Otro Pueblo hay con este nombre en la Provincia de Barcelona y Gobierno de Cumaná, situado en la Costa á orilla del río de su nombre.

Un río de la misma Provincia y Gobierno, que nace en la Serranía, y haciendo varios tornos, sale al mar cerca del Cabo de Codera, hácia el E.

CAPAIAN, Pueblo de la Provincia y Gobierno del Tucumán, en la jurisdicción de la Ciudad de Rioja.

CAPAIRE, Pueblo de la Provincia de Venezuela y Gobierno de Maracaibo, si-

tuado muy cerca de la Costa en la punta Colorada, á orilla del río Guepe.

CAPANA, Río de la Provincia y País de las Amazonas, en la parte que poseen los Portugueses: nace en el territorio de los Indios Yaveis, entre los ríos Cuchivara y de la Madera: corre al S, y torciendo al S S E, entra en uno de los rebalsos ó lagunas que forma el último.

CAPANATOIAQUE, Pueblo de la Cabecera de Acantepec y Alcaldía mayor de Tlapa, en Nueva España; de temperamento cálido; tiene 90 familias de Indios Mexicanos que se ocupan en cultivar y beneficiar algodón.

CAPANEMA, Pueblo de la Provincia y Capitanía de todos Santos, en el Brasil; situado á la orilla del río de su nombre, cerca de la Bahía.

Tiene el mismo nombre un Río de esta Provincia que nace cerca de la Costa: corre al E, y sale al mar en la Bahía.

CAPANERREALTE, Río de la Provincia y Alcaldía mayor de Soconusco, en el Reyno de Goatemala: sale al mar del S entre los de Colate y de Gueguetlan.

CA-

CAPARI, Orinoco, e Gobierno de tuada á su de las que f

CAPARI, pequeño de la Ciudad Corregimiento el nuevo R da: es de te lido, muy bre: sus vec 40; produce algodón, y

CAPATA, de la Provincia de Maracaibo Costa á la l mado así.

Tiene este que nace ce corre al N,

CAPAU, de la Provincia de Y zobispado d Perú.

CAPERU, vancia y Go yana, que Apure, segu

CAPETI, vancia y Go rien, en el ra-Firme: r tañas de lo corre E O, grande de T

CA

ado muy cerca de la Costa en la punta Colorada, á la villa del rio Guepe.

CAPANA, Rio de la Provincia y País de las Amazonas, en la parte que poseen los Portugueses: nace en el territorio de los Indios Yacais, entre los rios Cuchiva y de la Madera: corre al S, y torciendo al S S E, entra en uno de los rebalzos ó lagunas que forma el último.

CAPANATOIAQUE, Pueblo de la Cabecera de Acantepec y Alcaldía mayor de Tlapa, en Nueva España; de temperamento cálido; tiene 90 familias de Indios Mexicanos que se ocupan en cultivar y beneficiar algodón.

CAPANEMA, Pueblo de la Provincia y Capitanía de todos Santos, en el Brasil; situado á la orilla del rio de su nombre, cerca de la Bahía.

Tiene el mismo nombre un Rio de esta Provincia que nace cerca de la Costa: corre al E, y sale al mar en la Bahía.

CAPANEREALTE, Rio de la Provincia y Alcaldía mayor de Soconusco, en el Reyno de Goatemala: sale al mar del S entre los de Colate y de Gueguetlan.

CA

CA

CAPARE, Isla del rio Orinoco, en la Provincia y Gobierno de la Guayana, situada á su entrada; es una de las que forman sus bocas.

CAPARRAPI, Pueblo pequeño de la jurisdiccion de la Ciudad de la Palma y Corregimiento de Tunja, en el nuevo Reyno de Granada: es de temperamento cálido, muy reducido, y pobre: sus vecinos, que serán 40; produce solo algun maiz, algodón, yucas y plátanos.

CAPATARIDA, Pueblo de la Provincia y Gobierno de Maracaibo, situado en la Costa á la boca del rio llamado así.

Tiene este nombre un rio que nace cerca de la Costa, corre al N, y sale al mar.

CAPAUILQUE, Pueblo de la Provincia y Corregimiento de Yamparaes y Arzobispado de Charcas, en el Perú.

CAPERÚ, Rio de la Provincia y Gobierno de Guayana, que entra en el de Apure, segun Mr. Bellin.

CAPETI, Rio de la Provincia y Gobierno del Darien, en el Reyno de Tierra-Firme: nace en las montañas de lo interior de ella; corre E O, y entra en el grande de Tuira.

CA 347

CAYI, Pueblo de la Provincia y Corregimiento de Chilques y Masques, en el Perú.

Tiene el mismo nombre un rio pequeño del País de las Amazonas, en el territorio de los Portugueses: corre E O, y entra en el Marañon, delante de la Ciudad del Pará: Don Juan de la Cruz en su mapa de la América Meridional le llama Cupiu.

CAPIATA, Pueblo de la Provincia y Gobierno del Paraguay, situado á orilla del rio de su nombre, al S de la Ciudad de la Asuncion.

CAPIGUI, Rio de la Provincia y Capitanía de S. Vicente, en el Brasil: corre al S S O, y entra en el de Mboapiari.

CAPILLA, Pueblo de la Provincia y Gobierno del Tucuman, en la jurisdiccion de Santiago del Estero, á orilla del rio Choromoros.

Otro de la Provincia y Gobierno de Buenos Ayres, de quien solo habla D. Cosme Bueno.

CAPILLAS, Pueblo de la Provincia y Corregimiento de Castro-Vircyna, en el Perú, anexo al Curato de Huasitara.

CAPILLUCAS, Pueblo de

de la Provincia y Corregimiento de Yauyos, en el Perú, anexo al Curato de Tauripampa.

CAPINANS, Pueblo de la Lusiana, situado á orilla del rio de Panzacola.

CAPINATA, Pueblo de la Provincia y Corregimiento de Sicasica, en el Perú, anexo al Curato de Cabari.

CAPINOTA, Pueblo de la Provincia y Corregimiento de Cochabamba, en el Perú y Arzobispado de Charcas, en que hay, además de la Iglesia Parroquial, un Convento de Religiosos de San Agustín.

CAPIRA, Pueblo de la jurisdicción y Alcaldía mayor de Natá, en el Reyno de Tierra-Firme, situado á la falda de una montaña poco distante de la Costa del mar del Sur.

CAPIRATO, Pueblo de la Provincia y Gobierno de Cinaloa, en Nueva España, situado en la Costa del mar.

CAPITANA, Punta de la) en la Costa de la Isla Guaricura, una de las que hay en el rio de las Amazonas y mira al N.

CAPITAINE, Cric du) ó Barranco del Capitan, rio pequeño de la Virginia: corre al S E y entra en el Ohio.

CAPITANEJO, Pueblo de la Provincia y Corregimiento de Tunja, en el nuevo Reyno de Granada, situado á orilla del rio Sogamoso en el parage que llaman la Cabuya de Chicamocha, que es paso preciso de Tunja á Santa Fe; es de temperamento muy cáldido, abundante en cañas dulces y otros frutos, de tierra caliente; sus naturales padecen mucho la epidemia de cotos ó hinchazon en la papada; tiene cerca de 100 vecinos, y dista 30 leguas al N de Tunja, y 8 del Pueblo de Suata.

CAPITUTÚ Bañado de) rio de la Provincia y Gobierno del Paraguay, corre al O y entra en éste.

CAPIUARI, Rio pequeño de la Provincia y Capitanía de San Vicente en el Brasil. Nace en las montañas cerca de la Costa, corre casi E O y entra en el de Hatihambú ó Tiete, entre los de Piraciacaba y Jundiaya.

Otro hay del mismo nombre en la Provincia y Gobierno de los Indios Chiquitos y Reyno del Perú. Nace al S E del Pueblo de San Rafael, corre al N y entra en el de Ytenes con alguna inclinacion al N O.

Otro

Otro en Gobierno del tra en el Pa Pueblo de la sus.

Otro en Capitanía de Brasil. Nace na cerca de re al O y en de de los Pa

CAPLIRA la Provincia to de Arica xo al Curato

CAPLITO del mar del trecho de M de las que del S á la

de San Isidro - Tiene el una Ensenada la Isla antecede

CAPOCU de de la Pro to al N del de desagua cuya boca e 18 min. de l

CAPOLI Provincia y yor de Tecoa va España: le al mar de Aguatul matlan.

CAPON vancia y C - Tom. I.

CA

CAPITANEJO, Pueblo de la Provincia y Corregimiento de Tunja, en el nuevo Reyno de Granada, situado á orilla del rio Sogamoso en el parage que llaman la Cabuya de Chicaocha, que es paso preciso de Tunja á Santa Fe; de temperamento muy cáido, abundante en cañas azúcares y otros frutos, de tierra caliente; sus naturas padecen mucho la epidemia de cotos ó hinchazon de la papada; tiene cerca de 100 vecinos, y dista 30 leguas al N de Tunja, y del Pueblo de Suata.

CAPITUTÚ Bañado de la Provincia y Gobierno del Paraguay, corre al O y entra en éste.

CAPUARI, Rio pequeño de la Provincia y Capitanía de San Vicente en Brasil. Nace en las montañas cerca de la Costa, corre casi E O y entra en el Rio Hariambú ó Tiete, entre Piraciacaba y Jundiaya.

Otro hay del mismo nombre en la Provincia y Gobierno de los Indios Chiquitos Reyno del Perú. Nace al E del Pueblo de San Rafael, corre al N y entra en el de Ytenes con alguna inclinacion al N O.

Otro

CA

Otro en la Provincia y Gobierno del Paraguay, entra en el Paraná cerca del Pueblo de la mision de Jesus.

Otro en la Provincia y Capitanía del Rey en el Brasil. Nace de una laguna cerca de la Costa, corre al O y entra en la grande de los Patos.

CAPLIRA, Pueblo de la Provincia y Corregimiento de Arica en el Perú, anexo al Curato de Tacna.

CAPLITOILGUA, Isla del mar del N en el Estrecho de Magallanes, una de las que forman la Costa del S á la boca del Canal de San Isidro.

Tiene el mismo nombre una Ensenada que hay en la Isla antecedente.

CAPOCUI, Laguna grande de la Provincia de Quito al N del rio Napo donde desagua por un Canal, cuya boca está en 1 grado, 18 min. de lat. aust.

CAPOLITA, Rio de la Provincia y Alcaldía mayor de Tecoaatepec en Nueva España: corre al E y sale al mar del S entre el de Aguatulco, y el de Simatlan.

CAPON, Rio de la Provincia y Gobierno de la

Tom. I.

CA 349

Guayana, uno de los que entran en el de Cuium por la banda del N.

CAPOT, Rio pequeño de la Isla Martinica: corre al N E y sale al mar entre el de Falaise y el de la Grand anse.

Tiene el mismo nombre una Ensenada en la Costa de la misma Isla á la parte del N O, entre el Pueblo de Carbet y la Ensenada de Giraumont.

CAPOTERA, Rio de la en el Reyno del Brasil: nace en la Sierra grande, corre al N N E, y entra en el de Tocantines, entre el de Santa Lucía y el de Araguaya.

CAPOTIQUI, Pueblo de la Provincia y Corregimiento de Caxamarquilla, en el Perú.

CAPOTILLO, Rio del en la Isla de Santo Domingo: nace cerca de la Costa del N, corre al O, y torciendo su curso al N N O, sale al mar en el Puerto Delfin.

CAPUCINS, Morne des ó Morro de los Capuchinos, montaña de la Isla Martinica, detrás de la Ciudad de Fort Royal.

CAPUCUI, Pueblo de las Misiones que tenían los

Yy Re-

Regulares de la extinguida Compañía en la Provincia y Gobierno de Mainas del Reyno de Quito, situado á orilla del rio de las Amazonas.

Tiene el mismo nombre una laguna de esta Provincia y Gobierno, que se forma de un rebalzo y desague del rio Napo no distante de sus orillas.

CAPUÉ, Alto, Pueblo de los Franceses, en la parte que poseen de la Isla de Santo Domingo; los Españoles lo tomaron y quemaron el año de 1691 después de una victoria que ganaron.

Tiene el mismo nombre con el aditamento de baxo para distinguirlo, otro Pueblo de la misma Isla y dominio que el antecedente.

CAPUI, Pueblo de la Provincia de Guayana y Gobierno de Cumaná, uno de los que componen las Misiones que en ella tienen los Padres Capuchinos Catalanes, situado á orilla del rio Yuruario, en su Cabecera.

Tiene el mismo nombre un rio pequeño de la Provincia y Gobierno del Paraguay; corre al O, y entra en el Paraná entre los de Caraguampú y Quendi.

CAPUIO, Pueblo de la Cabecera de Etiquaro y Alcaldía mayor de Valladolid, en la Provincia y Obispado de Mechoacar, en cuyo distrito hay algunas haciendas de labor, y así en ellas como en la Poblacion hab' an algunas familias de Españoles, Mestizos é Indios que viven del cultivo de la tierra, hacer cal y cortar maderas; está 14 leguas al Poniente de su Cabecera.

CAPULA, Pueblo de la Cabecera y Alcaldía mayor de Zultepec, en Nueva España, situado en la quiebra de un monte poblado de árboles, de que hacen sus vecinos, que son 63 familias de Indios, mucho carbon y leña, que es el comercio de que viven; está legua y media al Oriente de su Cabecera.

CAPULALPA, San Simon de) Pueblo de la Cabecera y Alcaldía mayor de Tezcoco, en Nueva España, situado en una loma; tiene muy buen Convento de Religiosos de San Francisco, 75 familias de Españoles, Mulatos y Mestizos, y 196 de Indios; su territorio es muy fértil y el mas pingüe de toda la jurisdiccion,

abundantes go, maíz, jas, habas el beneficio que no tienen; crian así en la Poblacion en las haciendas contiguas, y en las partidas llevadas á México, á las partes; está de su Capital

CAPULU (Pob. de) Cabecera de la Alcaldía mayor de Méjico: va España: milias de Indios que habitan de su distrito guas al S E

CAPURE Orinoco, uno de los rios que forman sus diferecias en la Isla de su nombre: es de su

CAPUXA Pueblo pequeño de la Alcaldía mayor de Méjico: va, en Nueva España

CAQUETI Pueblo de y caudales de la Provincia del Reyno de Méjico: montañas de nombre tamb

CA

CAPUIO, Pueblo de la Cabecera de Erucaró y Alcaldía mayor de Valladolid, en la Provincia y Obispado de Mechoacar, en cuyo distrito hay algunas haciendas de labor, y así en ellas como en la Poblacion habitan algunas familias de Españoles, Mestizos é Indios que viven del cultivo de la tierra, hacer cal y cortar maderas; está 14 leguas al Poniente de su Cabecera.

CAPULA, Pueblo de la Cabecera y Alcaldía mayor de Zultepec, en Nueva España, situado en la quiebra de un monte poblado de árboles, de que hacen sus vecinos, que son 63 familias de Indios, mucho carbon y leña, que es el comercio de que viven; está 14 leguas y media al Oriente de su Cabecera.

CAPULALPA, San Simón de) Pueblo de la Cabecera y Alcaldía mayor de Texcoco, en Nueva España, situado en una loma; tiene muy buen Convento de Religiosos de San Francisco, 75 familias de Españoles, Mulatos y Mestizos, y 196 de Indios; su territorio es muy fértil y el clima pingüe de toda la jurisdicción.

CA

jurisdicción, en que cogen abundantes cosechas de trigo, maíz, cebada, algarrobas, habas y frijoles, sin el beneficio del riego porque no tienen aguas corrientes; crían muchos cerdos, así en la Poblacion como en las haciendas y ranchos contiguos, que en gruesas partidas llevan á vender á México, á la Puebla y otras partes; está 1 legua al N de su Capital.

CAPULUAC, San Bartolomé de) Pueblo y Cabecera de la Alcaldía mayor de Metepéc, en Nueva España: tiene 524 familias de Indios, incluso los que habitan en los barrios de su distrito, y está 2 leguas al S E de su Capital.

CAPURE, Brazo del río Orinoco, uno de los que forman sus diferentes bocas, y la Isla de su nombre habitada de Indios Guaraunos.

CAPUXA, Pueblo pequeño de la jurisdicción y Alcaldía mayor de Ixmiquilpán y Cabecera de Orizaba, en Nueva España.

CAQUETA, Río grande y caudaloso que nace en la Provincia de Sucumbios del Reyno de Quito en las montañas de Mocoa, cuyo nombre también le dan, cor-

CA 351

re de Poniente á Levante, y por la parte del Sur recoge las aguas de los de San Pedro, Santa Cruz y de Arcvalo, y por el N de los de Sucia, Pato, Tango, Tabaquero, Cascabeles, Iscanzé y otros menores. Se divide en dos brazos, uno de los cuales tiene el nombre de Yupura, que corriendo casi al mismo rumbo que el Marañón, se va subdividiendo en otros ramos que entran en este en 4 grados de altura, y luego lo ejecuta tan caudaloso como si no se hubiera sangrado: el otro brazo se subdivide también en dos, uno sigue su curso al N E y entra en el Orinoco, y otro que corre al S E es el río Negro, por donde el año de 1744 subieron unos Portugueses desde el Marañón al Orinoco, y se comprobó la comunicacion de estos dos rios que ántes se dudaba, por uno de los brazos del Yupura, subió Gonzalo Ximenez de Quesada al Nuevo Reyno de Granada quando emprendió su conquista. Algunos se persuadian que este río era el Orinoco, y así lo colocó Don Pedro Maldonado en su Carta que pu-

Yy 2 bli-

blicó el año de 1750; pero la del Padre Bernardo Rosella, Misionero de la extinguida Compañía en el Orinoco, hecha por las memorias del Padre Manuel Roman, señala con certeza otro origen al Orinoco, y pone al Caquetá como uno de los rios que le entran por la parte occidental. El geógrafo Español Cruz en su Carta general de la América, no distingue entre el Yupura y Caquetá, y solo hace uno que corriendo siempre al S S E por el territorio de los Indios Cavauris antes de entrar en el Marañon, destaca 4 brazos por la banda del O, y 3 por la del E, que todos entran al Marañon, y ántes de estos desagües le tiene en dos lagunas grandes que forma á la parte del N con los nombres de Ynabavú y Cumapi, pero de todo resulta el inmenso caudal de aguas que recoge este rio.

CAQUEZA, Pueblo del Corregimiento de Ubaque en el Nuevo Reyno de Granada, situado en un terreno cálido, pero sano y agradable, aunque con la pensión de muchas culebras venenosas que llaman tayas; es muy abundante en fru-

CA
tos de tierra cálida: tiene mas de 200 vecinos y está 9 leguas de Santa Fe al S O en el camino que va de San Juan de los Llanos á esta Capital.

CAQUIAUIRI, Pueblo de la Provincia y Corregimiento de Pacages en el Perú.

CAQUINGORA, Pueblo de la Provincia y Corregimiento de Pacages en el Perú.

CARA, Provincia antigua del Reyno de Quito al Poniente, se extiende sobre la Costa del mar Pacífico, desde la Punta del Pajonal hasta la Bahía de Quaquez, por espacio de 19 á 20 leguas: la bañan los rios Tasagua y Chones al S, y el de Jama al N: toda es le terreno baxo, inculto y lleno de bosques, de temperamento cálido y húmedo, hoy está unida á la Provincia de Esmeraldas.

La Capital que hoy está destruida fué fundada por Francisco de Ribas el año de 1562. Estaba en la Bahía de Cara, que forman unidos los rios de Tasagua y de Chones en su salida al mar, aun permanecen sus ruinas, de las cuales se formó el pequeño Pueblo de la

la: Canoa
te en qu
niente de
ta poblac
min. de la

Tiene
con el ad
un Puebl
Portugues
y Capital
guro en
en la Cab
to y terr
Indios Po

CARA
y Correg
confinante
de Larec
la de Qu
N O y
de los In
dos Cara
nes, y
para el
ry: por
Canes y
por el S
pa y As
la de P
segun el
que se
vincia co
40 legua
de mas
términos
co 14
ra ir en
sita rod
ramento
-AO

CA

de tierra cálida: tiene
mas de 200 vecinos y es-
ta a 9 leguas de Santa Fe al
O en el camino que va
de San Juan de los Llanos
a esta Capital.

CAQUIAUIRI, Pueblo
de la Provincia y Corregi-
miento de Pacages en el
Perú.

CAQUINGORA, Pue-
blo de la Provincia y Cor-
regimiento de Pacages en el
Perú.

CARA, Provincia antigua
del Reyno de Quito al Pon-
niente, se extiende sobre la
Costa del mar Pacífico, desde
la Punta del Pajonal hasta la
Bahía de Quaquez, por es-
pacio de 19 á 20 leguas:
la bañan los rios Tasagua
y Chones al S, y el de
Jama al N: toda es de ter-
reno baxo, inculto y lleno
de bosques, de tempera-
mento cálido y húmedo, hoy
está unida á la Provincia de
Esmeraldas.

La Capital que hoy es-
tá destruida fué fundada por
Francisco de Ribas el año
de 1562. Estaba en la Ba-
hía de Cara, que forman uni-
dos los rios de Tasagua y
de Chones en su salida al
mar, aun permanecen sus
ruinas, de las cuales se for-
mó el pequeño Pueblo de
la

CA

la: Canoas, 6 leguas distan-
te en que residia un Te-
niente de Gobernador. Es-
ta poblacion estaba en 33
min. de lat. aust.

Tiene el mismo nombre
con el aditamento de Bella
un Pueblo ó Aldea de los
Portugueses en la Provincia
y Capitanía de Puerto Se-
guro en el Brasil, situado
en la Cabecera del rio Pric-
to y territorio ó Pais de los
Indios Porjes.

CARABALA, Provincia
y Corregimiento del Perú,
confinante por el E con la
de Larecaja: por el O con
la de Quispicanchi: por el
N O y N con las tierras
de los Indios infieles llama-
dos Carangues, Sumachua-
nes, y otros á quienes se-
para el famoso rio Inamba-
ry: por el S O con la de
Canes y Canches ó Tinta:
por el S con la de Lam-
pa y Asangaro, y algo con
la de Puno ó Paucarcolla:
segun el tanteo prudencial
que se hizo de esta Pro-
vincia como de otras, tiene
40 leguas N S y 40 por don-
de mas E O. Sus últimos
términos solo distan del Cuz-
co 14 leguas, aunque pa-
ra ir en caballería se nece-
sita rodear 60. Su tempe-
ramento es vario segun lo
-AO

CA 353

mas ó ménos elevado del
terreno: en unas partes muy
frio y en otras mas templa-
do: cria algun ganado por
que no faltan pastos, y tam-
bien cultivan en las vecin-
dades de los Andes y de la
montaña muchos cocales, que
en algunos parages produco
tres y quatro cosechas de
yerba coca al año: en es-
ta Provincia se comprehen-
de la nombrada San Gaban,
que se le unió agregando
algunos Pueblos á las de
Larecaja, Lampa y Asan-
garo: ha sido la mas opu-
lenta en oro de toda la Amé-
rica, y pasan de 33 milló-
nes de pesos lo que pro-
duxo sin contar lo oculta-
do; pero hoy apenas se sa-
can de ella 200 libras al
año por ser mas costosa su
labor y ménos animosos sus
naturales. Se han sacado mu-
chas pepitas de oro, entre
las cuales dura todavía la
memoria de una en figura
de caballo, que pesó qua-
tro arrobas y libras, y se
traxo al Emperador Carlos
V. y otra á Felipe II. co-
mo la cabeza de un hom-
bre, que se perdió con
otras muchas riquezas en el
Canal de Bahama y se ha-
bia sacado del Lavadero de
Ynahuaya: casi todo el sue-
lo

lo de esta Provincia parece está sembrado de Oro, los mas célebres Lavaderos que tenia se llamaban San Juan del oro, Paulo Coya, Ananea, y sobre todos el de Aporoma; y el año de 1713 se descubrió otra de plata en el monte de Ucuntaya, de metal maziço que produjo mucha riqueza, en sus rios se hallan arenas de oro, que en ciertos tiempos del año van á sacar los Indios para pagar los tributos. Tiene tambien otras minas de plata y cobre en varias partes y manantiales de agua caliente: está sujeta á padecer terremotos con frecuencia, y segun tradicion de los Indios hubo uno tan grande ántes de la Conquista, que trastornó montes, y abriendo la tierra se hundieron muchos Pueblos con sus moradores, y el año de 1747 otro que rompiendo la tierra brotó una agua cenagosa,

que inficionó la de los rios é hizo perecer mucha gente. Tiene algunos rios grandes y chicos que todos desaguan en el de Ynambari y lo hacen muy caudaloso: ácia el N y N E que confina como hemos dicho con los Indios infieles, hay muchos cocales y sembraderas de arroz, con abundancia de frutas de montaña. En el rio mencionado se pescan sábalos y dorados grandes á fusilazos y flechazos: asimismo tiene algunas lagunas que aunque sin peces abundan de patos, gallinetas y otras aves acuáticas. Los Indios infieles han hecho varias irrupciones en esta Provincia, cuya Capital es Sandia, y sus moradores 280 repartidos en 26 Pueblos que son los siguientes. Tenia de repartimiento su Corregidor 82000 pesos fuertes; pagando de alcavala 662 en cada año.

Sandia.	Para.	Cuntuquita.
Cuiocuio.	Limbari.	Ynambari.
Laqueique.	Chejani.	Ayapata.
Yñacoreque.	Aporoma.	Ytuata.
Queneque.	Coaza.	Macusani.
Patambuco.	Cruzero.	Ollachea.
S. Juan del Oro.	Ajoiani.	Azaroma.
Quiaca.	Usicaios.	Corani.
Sina.	Esquena.	

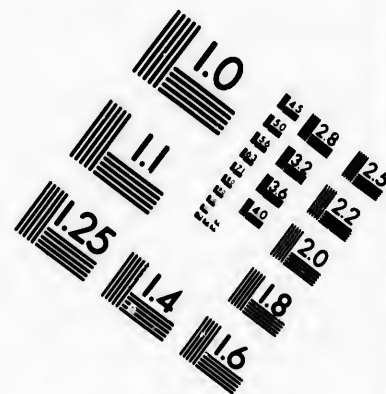
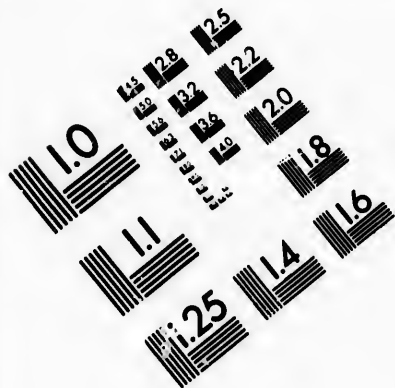
CA

que inficionó la de los
é. hizo perecer mucha
te. Tiene algunos rios
ndes y chicos que todos
gúan en el de Ynam-
y lo hacen muy cau-
oso : ácia el N y N E
confina como hermos di-
con los Indios infieles,
muchos cocales y se-
ateras de arroz, con abun-
cia de frutas de monta-
En el rio mencionado se
can sábalos y dorados
ides á fusilazos y fle-
zos : asimismo tiene al-
as lagunas que aunque
peces abundan de pa-
gallinetas y otras aves
nticas. Los Indios infieles
hecho varias irrupcio-
en esta Provincia, cu-
Capital es Sandia, y sus
adores 280 repartidos en
Pueblos que son los si-
ntes. Tenia de reparti-
to su Corregidor 820800
s fuertes ; pagando de
vala 662 en cada año.

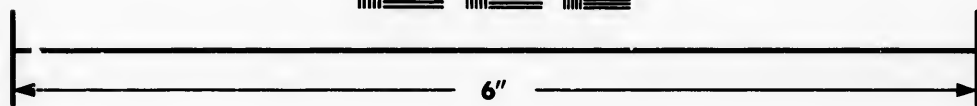



Cuntuquita.
Ynambari.
Ayapata.
Ytuata.
Macusani.
Ollachea.
Azaroma.
Corani.

CA-



**IMAGE EVALUATION
TEST TARGET (MT-3)**



**Photographic
Sciences
Corporation**

23 WEST MAIN STREET
WEBSTER, N.Y. 14580
(716) 872-4503



**CIHM/ICMH
Microfiche
Series.**

**CIHM/ICMH
Collection de
microfiches.**



Canadian Institute for Historical Microreproductions / Institut canadien de microreproductions historiques

© 1983

CAR

la Provin

to del C

Nace en

lagunas

la Capit

lir al ma

ra del M

Tiene

un Pueb

cia y Co

CAR

la Provin

Guayana

tra en el

de Corq

rewow :

Carta de

del Orin

otro llam

tambien l

te opuest

CARA

de la Pro

nia de R

Brasil. N

de los In

ca de la

S S E y

el de Co

yana.

CARA

las) en la

pitanía de

el Brasil.

ra fría de

corre al S

al E, y

del Banco

CA

CARABAILLO, Rio de la Provincia y Corregimiento del Cercado en el Perú. Nace en la de Canta de tres lagunas que están al N de la Capital y corre hasta salir al mar junto á la punta del Marques.

Tiene el mismo nombre un Pueblo de esta Provincia y Corregimiento.

CARABANA, Rio de la Provincia y Gobierno de Guayana, corre al S y entra en el Orinoco entre el de Corquina y el de Arrewow: segun Bellin en su Carta del curso de parte del Orinoco, es distinto de otro llamado Corobana, que tambien le entra por la parte opuesta.

CARABATANG, Rio de la Provincia y Capitanía de Rio Grande en el Brasil. Nace en la Sierra de los Indios Tiguarc cerca de la Costa, corre al S S E y sale al mar entre el de Cong y el de Goyana.

CARABELAS, Rio de las) en la Provincia y Capitanía de Puertoseguro en el Brasil. Nace en la sierra fria de los Indios Pories, corre al S E, y segun Cruz al E, y sale al mar frente del Banco de los Escollos.

CA 355

Tienen el mismo nombre con el aditamento de grandes un Puerto de la Isla de Cuba en la parte del N, y con el de Chicas, una Bahía en la misma Isla y Costa entre el Pueblo de Guanajo y el Puerto del Poniente.

CARABERES, Véase el articulo Guarayos.

CARABUCO, Pueblo de la Provincia y Corregimiento de Omasuyos en el Perú, en cuya inmediacion hay una capilla arruinada que estaba dedicada á San Bartolomé, donde refieren los Indios por tradicion de unos á otros, que se apareció este Santo Apóstol á predicarles el Evangelio, y en el altar mayor de la Iglesia se adora una Cruz grande de madera muy fuerte acreditada con repetidos milagros, cuyas astillas solicitan los fieles con gran empeño para hacer cruces, y estan persuadidos que la dexó allí el referido Apóstol.

CARAC, Pueblo de la Provincia y Corregimiento de Canta en el Perú, anexo al Curato de Lampian.

CARACARA, Provincia antigua y pequeña de Charcas en el Perú al S de la del Cuzco, y la última que

que conquistó el sexto Emperador ó Ynca.

CARACARES, Laguna grande de la Provincia y Gobierno del Paraguay, tiene mas de 26 leguas de largo y muchas Isletas fértiles, habitadas de Indios bárbaros, y desemboca por un canal en el rio Paraná por la parte Oriental, está en 30 gr. 41 min. de lat. aust.

CARACAS, Santiago de Leon de) Ciudad Capital de la Provincia de Venezuela, fundada por Diego Losada el año de 1566 en un hermoso y dilatado Valle que tiene mas de quatro leguas de largo: es de temperamento muy benigno en que no incomodan el frío ni el calor, rodeada de quatro rios que fertilizan su terreno, y lo hacen abundante, así en delicadas aguas como en gustosas frutas y flores: las calles son anchas y derechas, los edificios hermosos y cómodos, con quatro plazas que la adornan: es cabeza de Obispado, erigido en la Ciudad de Coro el año de 1532, y trasladado á ésta el de 1636: tiene una hermosa Iglesia Catedral, á que acompañan tres ayudas de Parroquia, que

son nuestra Señora de Alta Gracia, San Pablo, que al mismo tiempo es Hospital, y nuestra Señora de la Candelaria, extramuros de la Ciudad: hay tambien Hospital de la caridad para mugeres, Convento de Religiosos de Santo Domingo, en que se venera una milagrosa Imágen de la Virgen del Rosario, dádiva de la generosidad de Felipe II: otro de San Francisco, en que guardan un pedazo del Lignum Crucis que dexó el Gobernador Don Martin de Robles Villafañate: otro de Religiosos de nuestra Señora de la Merced: un Monasterio de Religiosas de la Concepcion: otro de Carmelitas Descalzas: un Colegio Seminario para educacion de la juventud con cinco Cátedras: quatro Ermitas dedicadas á San Mauricio, Santa Rosalia de Palermo, la Divina Pastora y la Santísima Trinidad: Carlos II. concedió á esta Ciudad el privilegio de que gobiernen sus Alcaldes la Provincia en vacante de Gobernador; y Felipe V. el establecimiento de una Compañía de Comercio á los Vizcaynos, con que lograron hacerle muy venta-

josament
de cacao
cipales r
extinguió
Cárlas II
cuya pro
mo may
Ciudad y
el vecind
un mil v
la infinita
la habita
se han a
ingenio

OBISPO

1. Don
Santo
Puerto
rió el
2. Don M
sia de
3. Don J
de San
Grego
pado e
en su
el de
4. Don F
de San
ificó la
5. Don F
go, na
Grego
Procur
año de
6. Don F
Domin
Tom. I.

nuestra Señora de Alta
 acia, San Pablo, que al
 mo tiempo es Hospital,
 nuestra Señora de la Can-
 laria, extramuros de la
 udad: hay tambien Hos-
 al de la caridad para mu-
 res, Convento de Reli-
 osos de Santo Domingo,
 que se venera una mi-
 grosa Imágen de la Vir-
 in del Rosario, dádiva de
 generosidad de Felipe II:
 ro de San Francisco, en
 ue guardan un pedazo del
 ignum Crucis que dexó el
 gobernador Don Martin de
 obles Villafañate: otro de
 Religiosos de nuestra Seño-
 a de la Merced: un Mo-
 asterio de Religiosas de la
 Concepcion: otro de Car-
 melitas Descalzas: un Co-
 legio Seminario para edu-
 cacion de la juventud con
 cinco Cátedras: quatro Er-
 mitas dedicadas á San Mau-
 ricio, Santa Rosalia de Pa-
 lermo, la Divina Pastora y
 la Santísima Trinidad: Car-
 los II. concedió á esta Ciu-
 dad el privilegio de que go-
 biernen sus Alcaldes la Pro-
 vincia en vacante de Go-
 bernador; y Felipe V. el
 establecimiento de una Com-
 pañia de Comercio á los
 Vizcaynos, con que lo-
 graron hacerle muy venta-
 jo-

josamente con particularidad
 de cacao y azúcar sus prin-
 cipales renglones; pero se
 extinguió en el Reynado de
 Carlos III. el año de 1778,
 cuya providencia recibió co-
 mo mayor privilegio esta
 Ciudad y toda la Provincia:
 el vecindario se regula de
 un mil vecinos, ademas de
 la infinita gente de color que
 la habita, y sus naturales
 se han acreditado de claro
 ingenio, hábiles, afables y

cortesés: tiene por armas
 un leon pardo rapante en
 campo de plata, y entre sus
 brazos una venera de oro
 con la Cruz de Santiago, y
 por timbre una corona con
 cinco puntas de oro: el Cor-
 sario Ingles Francisco Drack
 la saqueó el año de 1566,
 y los Franceses el de 1679,
 está 3 leguas del Puerto de
 la Guaira. Long. 312.35.
 lat. 10.

OBISPOS QUE HA TENIDO ESTA CIUDAD.

1. Don Rodrigo Bastidas, Dean de la Santa Iglesia de Santo Domingo, Visitador general del Obispado de Puertorico, electo en 27 de Octubre de 1535, murió el de 1542.
2. Don Miguel Gerónimo Ballesteros, Dean de la Iglesia de Cartagena de Indias, electo en 1543.
3. Don Fr. Pedro de Agreda, Religioso de la Orden de Santo Domingo, Colegial en el Colegio de San Gregorio de Valladolid, presentado para este Obispado el año de 1558, de que tomó posesion el de 1560; en su tiempo saquearon los Ingleses la Ciudad, murió el de 1580.
4. Don Fray Juan de Manzanillo, Religioso del Orden de Santo Domingo, presentado el año de 1582; reedificó la Iglesia, y murió el de 1593.
5. Don Fray Diego Salinas, del Orden de Santo Domingo, natural de Medina del Campo, Colegial de San Gregorio de Valladolid, Prior en diferentes Conventos, Procurador general en la Corte, y electo Obispo el año de 1600, murió el siguiente.
6. Don Fray Pedro Martin Palomino del Orden de Santo Domingo, electo en 1601, murió en el mismo.

- 7 Don Fray Pedro de Oña, natural de Burgos, Religioso del Orden de nuestra Señora de la Merced, fué Catedrático de Vísperas en la Universidad de Santiago, electo Obispo en 1601, consagróse en su Convento de Valladolid, y ántes de pasar á su Iglesia fué promovido al Obispado de Gacta, en el Reyno de Nápoles el año de 1604.
- 8 Don Fray Antonio de Alcega, del Orden de S. Francisco; fué ántes casado y Contador de la Real Hacienda en Yucatán, donde enviudó, y dando de limosna todo lo que tenia á los pobres entró Religioso, acreditando tanto su virtud, que Felipe III le presentó para este Obispado el año de 1604; celebró Synodo en Caracas el año siguiente, y murió el de 1609.
- 9 Don Fray Juan de Bohorques, natural de México, Religioso del Orden de Santo Domingo, electo Obispo el año de 1610, y de allí promovido al Obispado de Oaxaca.
- 10 Don Fray Gonzalo de Angulo, del Orden de S. Francisco, natural de Valladolid; fué Corrector del Convento de Segovia, Difinidor de la Provincia de Castilla, Calificador del Santo Oficio; electo Obispo el año de 1617, visitó su Obispado, en que gastó mas de tres años, confirmando 30 personas, y fundó muchos Estudios de Gramática, murió en 1633.
- 11 Don Juan Lopez Agurto de la Mata, natural de la Isla de Tenerife, Canónigo de la Iglesia de la Puebla de los Angeles, Magistral de la de México, Rector del Colegio de los Santos, y en su Universidad Catedrático; fué electo Obispo de Puerto Rico el año de 1630, y promovido á este el de 1634, en cuyo tiempo se trasladó la Catedral para mas seguridad el de 1637 en que murió.
- 12 Don Fray Mauro de Tobar, del Orden de S. Benito, natural de Villacastin, Prior y Abad del Monasterio de Valladolid, y despues del de Monforte, Predicador de Felipe IV, electo para este Obispado el año de 1639; luego que tomó posesión de él sucedió un gran terremoto que arruinó la Catedral.

dral q
pado
13 Don
ced,
Carac
14 Don
de S.
ma p
de L.
murió
15 El D
tural
Coleg
nor d
movie
dó e
y Be
que
16 Don
den
tural
do d
bispa
17 Don
la Ri
tolon
niten
carna
Carac
bres
can
18 Don
pasó
de S
Dere
ca,
Igles
de r
19 Don

natural de Burgos, Religio-
señora de la Merced, fué Ca-
n la Universidad de Santiago,
consagróse en su Convento de
asar á su Iglesia fué promovido
n el Reyno de Nápoles el año

lcega, del Orden de S. Fran-
Contador de la Real Hacienda
nviudó, y dando de limosna
obres entró Religioso, acredi-
ue Felipe III le presentó para
1604; celebró Synodo en
y murió el de 1609.

morques, natural de México,
santo Domingo, electo Obispo
lli promovido al Obispado de

ngulo, del Orden de S. Fran-
olid; fué Corrector del Con-
dor de la Provincia de Castilla,
ficio; electo Obispo el año de
lo, en que gastó más de tres
personas, y fundó muchos Es-
urió en 1633.

co de la Mata, natural de la
nigo de la Iglesia de la Pue-
gistrál de la de México, Rec-
Santos, y en su Universi-
lecto Obispo de Puerto Rico el
ovido á este el de 1634, en
ó la Catedral para mas segu-
e murió.

Tobar, del Orden de S. Be-
astin, Prior y Abad del Mo-
y despues del de Monforte,
V, electo para este Obispa-
luego que tomó posesión de
emoto que arripinó la Cate-
dral

dral que empezó á reedificar; pasó promovido al Obis-
pado de Chiapa el año de 1655.

- 13 Don Fray Alonso Briceño, del Orden de la Mer-
ced, de la Provincia y Reyno de Chile; entró en
Caracas el año de 1659, y murió el de 1667.
- 14 Don Fray Antonio Gonzalez de Acuña, del Orden
de Santo Domingo, Postulador en la Corte de Ro-
ma para la Beatificación y Canonización de Santa Rosa
de Lima, pasó á este Obispado el año de 1676, y
murió el de 1682.
- 15 El Doctor Don Diego de Baños y Sotomayor, natu-
ral de Santa Fe de Bogotá, Colegial mayor del
Colegio del Rosario en esta Ciudad, Capellan de Ho-
nor de Carlos II, y Canónigo de Cuenca; fué pro-
movido de la Mitra de Santa Marta en 1684; fun-
dó el Colegio Tridentino con dotación de Cátedras
y Becas, y promovido al Arzobispado de Santa Fe
que no quiso admitir, murió el año de 1706.
- 16 Don Fray Francisco del Rincon, Religioso del Ór-
den de los Mínimos de San Francisco de Paula, natu-
ral de Valladolid; pasó promovido del Arzobispa-
do de Santo Domingo en 1711, y de aquí al Arzo-
bispado de Santa Fe el de 1717.
- 17 Don Juan Joseph de Escalona y Calatayud; nació en
la Rioja, fué Colegial mayor del viejo de San Bar-
tolomé, Doctor Teólogo en Salamanca, Canónigo Pe-
nitenciario de Calahorra, Capellan mayor de la En-
carnación en la Corte de Madrid, electo Obispo de
Caracas por su singular virtud y caridad con los po-
bres el año de 1719, pasó al Obispado de Mechoa-
can el de 1728.
- 18 Don Joseph Feliz Valverde, natural de Granada;
pasó niño á México, donde fué Colegial del Colegio
de San Ildefonso, Doctor en Teología y en ambos
Derechos, Magistrál y Dean de la Iglesia de Oaxa-
ca, electo Obispo en 1731, y fué promovido á la
Iglesia de Mechoacan, que no admitió; murió el año
de 1741.
- 19 Don Juan García Padiano, que fué nombrado para

- suceder al antecedente, promovido á la Iglesia de Mechoacan, que no admitió, y concurriendo los dos, hubo disputas que se decidieron por aquel, y despues de su muerte recibió nuevas Bulas para este Obispado, de que tomó posesion el año de 1742, murió el de 1746.
- 20 Don Manuel Breton: Canónigo Doctoral de la Iglesia de Badajoz; murió pasando á consagrarse en Córdoba el año de 1749.
- 21 Don Manuel Machado y Luna, Capellan de Honor de S. M. y Administrador del Colegio de Santa Isabel, natural de Estremadura; estudió en Salamanca, obtuvo la Cátedra de Prima de Cánones; reputado por uno de los mas sabios de Disciplina Eclesiástica entró en Caracas de Obispo el año de 1750, y murió el de 1752.
- 22 Don Francisco Julian Antolino, natural de Zamora, eminente Teólogo, Cura en su patria y Canónigo Penitenciario de Badajoz, Obispo de Caracas en 1753; murió en 1755.
- 23 Don Miguel Argüelles, gran Teólogo y Cura en el Arzobispado de Toledo, electo Obispo el año de 1756, y por renuncia que hizo, hecho Obispo Auxiliar de Madrid.
- 24 Don Diego Antonio Diaz Madroñero, natural de Tarrubias en Estremadura, Vicario de la Ciudad de Alcalá; entró en su Iglesia el año de 1757, y murió visitando su Obispado el de 1769.
- 25 Don Mariano Marti, del Principado de Cataluña, Provisor y Vicario general del Arzobispado de Tarragona, Doctor en Cánones de la Universidad de Cervera; pasó promovido del Obispado de Puertorico el año de 1770.

promovido á la Iglesia de
 titio, y concurriendo los dos,
 didieron por aquel, y despues
 evas Bulas para este Obispa-
 n el año de 1742, murió el

ónigo Doctoral de la Igle-
 asando á consagrarse en Cór-

Luna, Capellan de Honor
 del Colegio de Santa Isa-
 ura; estudió en Salamanca,
 ima de Cánones; reputado
 os de Disciplina Eclesiástica
 po el año de 1750, y mu-

tolino, natural de Zamora,
 en su patria y Canónigo Pe-
 Obispo de Caracas en 1753;

gran Teólogo y Cura en el
 lecto Obispo el año de 1756,
 hecho Obispo Auxliar de

Madroñero, natural de Ta-
 Vicario de la Ciudad de
 a el año de 1757, y murió
 e 1769.

incipado de Cataluña, Pro-
 el Arzobispado de Tarrago-
 e la Universidad de Cerve-
 ispado de Puertorico el año

GO-

GOBERNADORES Y CAPITANES
Generales de la Provincia de Caracas
ó Venezuela.

- 1 **A**mbrosio de Alfinger, nombrado por primer Go-
 bernador, elegido por los Belzares, que habian capi-
 tulado la Conquista de Venezuela con el Emperador,
 concediéndoles la gobernacion de lo que conquistasen,
 y fundador de la Ciudad de Coro; tomó posesion del
 Gobierno el año de 1528, y lo exerció hasta el de
 1531, que lo matáron los Indios en satisfaccion de las
 crueldades que habia cometido.
- 2 Juan Aleman, pariente de los Belzares, que tenia á
 prevencion título de Gobernador para el caso de va-
 cante; lo exerció hasta la llegada del Propietario.
- 3 Jorge de Spira, Caballero Aleman, nombrado por los
 Belzares el año de 1533, murió el de 1540, dexan-
 do nombrado por Gobernador interino á
- 4 El Capitan Juan de Villegas, que lo exerció muy
 pocos dias, porque la Audiencia de Santo Domingo
 luego que supo la muerte de Spira nombró á
- 5 Don Rodrigo de Bastidas, Obispo de aquesta Santa
 Iglesia, que gobernó hasta el año de 41, que por
 ser promovido al Obispado de Puerto Rico, nombró
 interinamente á
- 6 Diego Boica, Caballero Portugues, Comendador de
 la Orden de Christo, á quien confirmó la Audiencia
 de Santo Domingo, y muy pocos dias despues en-
 vió á
- 7 Enrique Rembolt, de nacion Aleman, que tambien
 exerció muy poco el Gobierno, porque los excesos
 que cometia y clamores de los vecinos de Toro, obli-
 garon á aquel Tribunal á enviar nuevamente á
- 8 El Licenciado Frias, Fiscal de aquella Real Audiencia,
 que entró el año de 1642, hasta que llegó nombrado
 por el Rey
- 9 El Licenciado Juan Perez de Tolosa, natural de Segovia,
 gran Letrado y de suma prudencia, á quien eli-
 gió

- gió el Emperador para sosegar los disturbios é inquietudes que habia causado la administracion de los Belzares, por cuyo motivo se les quitó; entró en Coro el año de 1546, y aunque no cumplidos los tres años de su provision, fué prorogado en otro trienio por su acertada conducta, y murió el año de 1548.
- 10 Juan de Villegas, nombrado interinamente por su antecesor, hasta que vino el propietario.
- 11 El Licenciado Villacinda, nombrado por la Princesa Doña Juana, que gobernaba los Reynos de Castilla por ausencia del Emperador su padre, el año de 1554, y murió el de 1557, dexando encargado el Gobierno á los Alcaldes.
- 12 Gutierrez de la Peña, nombrado interinamente por la Audiencia de Santo Domingo; entró al exercicio en 1557, hasta el de 1559, que llegó
- 13 El Licenciado Pablo Collado, y gobernó hasta el año de 1562, que por los recursos que contra él hicieron á la Audiencia de Santo Domingo, envió un Juez Pesquisidor que lo residenciase y remitiese á España, que fué
- 14 El Licenciado Bernaldes, á quien llamaban ojo de plata, porque suplía con uno de este metal la falta del natural, y habiéndole depuesto al antecesor, quedó encargado del Gobierno hasta que llegó el propietario nombrado por el Rey el año de 1563.
- 15 Don Alonso de Manzanedo, que gobernó muy poco porque siendo de avanzada edad enfermó luego y murió el año de 1564.
- 16 El Licenciado Bernaldes, que acreditado por el acierto, afilididad y justicia con que habia gobernado interinamente, fué nombrado segunda vez por la Audiencia de Santo Domingo, con general aclamacion de la Provincia, que gobernó hasta el año siguiente de 1565 en que llegó
- 17 Don Pedro Ponce de Leon, rama de la ilustre casa de los Duques de Arcos, que habia sido Alcalde de Conil, y entró á gobernar el referido año hasta el de 1569 que murió.
- 18 Don Juan de Chaves, natural de Truxillo en Extrema-

mad
go,
do s
suce
19 Die
ber
20 Don
Ben
el p
la C
bier
gó e
21 Don
Car
22 Don
Gua
sc h
y r
ber
159
Don
23 Gor
que
cant
24 Alo
jo e
habi
25 San
bier
que
26 Don
con
mue
27 Don
Fe
que
per
28 Don
ber

egar los disturbios é inquietu-
administracion de los Belza-
les quitó; entró en Coro el
no cumplidos los tres años
ogado en otro trienio por su
rió el año de 1548.

do interinamente por su an-
propietario.

, nombrado por la Princesa
aba los Reynos de Castilla
or su padre, el año de 1554,
trando encargado el Gobierno

ombrado interinamente por la
mingo; entró al exercicio en
que llegó

ado, y gobernó hasta el año
ursos que contra él hicieron á
mingo, envió un Juez Pesqui-
y remitiese á España, que fué
á quien llamaban ojo de pla-
no de este metal la falta del
epuesto al antecesor, quedó
hasta que llegó el propietario
año de 1563.

edo, que gobernó muy poco
la edad enfermó luego y mu-

que acreditado por el acierto,
que habia gobernado inte-
lo segunda vez por la Audien-
con general aclamacion de la
hasta el año siguiente de 1565

Leon, rama de la ilustre casa
s, que habia sido Alcalde de
nar el referido año hasta el de

natural de Truxillo en Extre-
ma-

madura, que se hallaba avecindado en Santo Domingo, nombrado por la Audiencia interinamente, quando supo la muerte del anterior, entró el mismo año que sucedió aquella y gobernó hasta el de 1572.

19 Diego Mazariego entró en Coro el año dicho, y gobernó hasta el de 1576 que llegó su sucesor

20 Don Juan Pimentel, rama de la casa de los Condes de Benavente, Caballero del Orden de Santiago, y fué el primer Gobernador que estableció su residencia en la Ciudad de Santiago, donde tomó posesion del Gobierno, que exerció hasta el año de 1582 en que le llegó el sucesor

21 Don Luis de Roxas, natural de Madrid, entró en Caracas el año de 1583 hasta el de 1587 que le sucedió

22 Don Domingo de Osorio, General de las Galeras, Guarda Costas de la Isla de Santo Domingo, donde se hallaba quando recibió los despachos para suceder y residenciar á su antecesor, como lo executó gobernando con sumo acierto y aplauso hasta el año de 1597 que fué promovido á la Presidencia de Santo Domingo.

23 Gonzalo de Piña Lidueña gobernó hasta el de 1600 que murió de un accidente apoplético, y en su vacante nombró la Audiencia de Santo Domingo á

24 Alonso Arias Baca, vecino de la Ciudad de Coro, hijo del célebre Dr. Bernaldes, que con tanto credito habia gobernado dos veces, entró en el mismo año.

25 Sancho de Alquiza, Capitan de Infantería, entró al Gobierno el año de 1601, y le exerció hasta el de 1610 que le llegó el sucesor.

26 Don Martin de Robles Villafañate, que gobernó con mucho crédito y acierto la Provincia hasta su muerte.

27 Don Francisco de la Hoz Berrío, natural de Santa Fe, entró el año de 1616 y gobernó hasta el de 1622, que se ahogó volviendo á España en la flota que se perdió en los Caos de Matacumbe junto á la Habana.

28 Don Francisco Nuñez Melian, que le sucedió y gobernó hasta el de 1632.

- 29 Don Rui Fernandez de Fuenmayor, desde el referido año hasta el de 1638.
- 30 Don Márcos Gelder de Calatayud, Caballero del Orden de Calatrava, pasó promovido del Gobierno de Santa Marta el año de 1639, y gobernó hasta el de 1644 en que murió.
- 31 Don
- 32 Don
- 33 Don Pedro de Porras y Toledo entró á gobernar el año de 1660, y exerció el gobierno hasta el de 1665.
- 34 Don
- 35 Don
- 36 Don
- 37 Don
- 38 Don Joseph Francisco de Cañas, Coronel de Infantería, nombrado el año de 1706.
- 39 Don Antonio Álvarez de Abreu, Marques de la Regalía, Caballero del Orden de Santiago, pasó destinado con particular comision á Caracas el año de 1716, y se encargó del gobierno interinamente por muerte del propietario.
- 40 Don Francisco Portales.
- 41 Don Lope Carrillo.
- 42 Don Sebastian Garcia de la Torre, Coronel de Infantería el año de 1730 hasta el 1733.
- 43 Don Martin de Lardizábal, Alcalde del Crimen de la Real Audiencia de Aragon, destinado con comision sobre las quejas de la Provincia contra la Compañía Guipuzcoana.
- 44 El Mariscal de Campo Don Gabriel de Zuloaga, Conde de Torre alta, Capitan de Granaderos del Regimiento de Reales Guardias Españolas el año de 1737 hasta 1742.
- 45 El Mariscal de Campo Don Luis de Castellanos, tambien Capitan del Regimiento de Guardias, hasta 1749.
- 46 Don Fray Julian de Arriaga y Ribera Baillo, del Orden de San Juan, Gefe de Esquadra de la Real Ar-

Arm
te de
47 Don
Exér
48 Don
hasta
49 Don
Arm.
Sante
50 El M
balle
referi
movi
51 Don
den
Italia
go cr
biern
res n
Espa
52 Don
fante
rido
fué p
53 Don
tiago
terin
54 El C
el C
no c
Tiene
unas Isla
cerca de
de Tierra
cia y G
son seis p
siertas,
refugio
Tom.

uenmayor, desde el referido

Calatayud, Caballero del Ór-
promovido del Gobierno de
39, y gobernó hasta el de

Toledo entró á gobernar
ció el gobierno hasta el de

Cañas, Coronel de Infan-
de 1706.

Abreu, Marques de la Re-
en de Santiago, pasó desti-
on á Caracas el año de 1716,
interinamente por muerte del

la Torre, Coronel de Infan-
el 1733.

, Alcalde del Crimen de la
n, destinado con comision
ovincia contra la Compañía

Don Gabriel de Zuloaga,
itan de Granaderos del Re-
as Españolas el año de 1737

n Luis de Castellanos, tam-
ento de Guardias, hasta

aga y Ribera Baillo, del
se de Esquadra de la Real
Ar-

- Armada hasta 1752, que vino promovido á Presiden-
te de la Contratacion.
- 47 Don Felipe Ricardos, Teniente General de los Reales
Exércitos, hasta el año de
- 48 Don Felipe Ramirez de Estefoz, Mariscal de Campo,
hasta
- 49 Don Francisco Solano, Capitan de navío de la Real
Armada hasta 1771 que fué promovido á Presidente de
Santo Domingo.
- 50 El Mariscal de Campo, Marques de la Torre, Ca-
ballero del Orden de Santiago, entró en Caracas el
referido año, y gobernó hasta el de 1772 que fué pro-
movido al Gobierno de la Habana.
- 51 Don Joseph Carlos de Agüero, Caballero del Ór-
den de Santiago, que habia servido en la guerra de
Italia de Capitan de Granaderos Provinciales, y lue-
go en el Regimiento de Guardias Españolas, pasó al go-
bierno de Nueva Vizcaya, y por su singular desinte-
res nombrado para éste hasta el de 1777 que volvió á
España.
- 52 Don Luis de Unzaga y Amezaga, Coronel de In-
fantería, pasó de Gobernador de la Luisiana el refe-
rido año á éste, y le exerció hasta el de 1784, que
fué promovido al de la Habana, sucediéndole
- 53 Don Manuel Gonzalez, Caballero del Orden de San-
tiago, Brigadier de los Reales Exércitos, nombrado in-
terinamente
- 54 El Coronel Don Juan Guillelmi, que habia servido en
el Cuerpo de Artillería, pasó promovido á este Gobier-
no el año de 1785.

Tienen el mismo nombre landeses que hacen el co-
municacion de las Islas de la mar del N
cerca de la Costa del Reyno de
Costa.
Un Puerto pequeño de la
Costa de Tierra-Firme en la
Provincia y Gobierno de Ve-
nezuela, entre la Capital y
el Cabo de Codera.
Aaa CA-
Tom. I.

CARACHE, Pueblo de la Provincia y Gobierno de Maracaibo, situado al N de la Ciudad de Truxillo á orilla de un rio pequeño que entra en el de Matazan.

CARACHIS, San Carlos de) Pueblo de la Provincia y País de las Amazonas, reduccion de las Misiones que tenian en ella los Regulares de la extinguida Compañía: está á la boca del rio Huerari para entrar en el Marañon.

CARACOA, Pueblo de la Provincia y Corregimiento de Parinacocha en el Perú, donde hay un manantial de agua caliente medicinal.

CARACOL, Puerto del en la Costa de la mar del S y Provincia y Gobierno de Panamá: está junto á la Punta de Garachiné detras del Cerro del Zapó.

CARACOLI, Puerto de la Costa del Reyno de Tierra-Firme y de la Provincia y Gobierno de Venezuela al O del Cabo de Codera.

Tiene el mismo nombre una Ensenada que hace la Costa de la mar del S en la Provincia y Gobierno del Darien del Reyno de Tierra-Firme: está detras de la Punta de Garachiné.

Un Pueblo de la Provincia y Gobierno de Cartagena, situado á orilla del rio Grande de la Magdalena, y al N de la Villa de María.

CARACOLLO, Pueblo de la Provincia y Corregimiento de Oruro en el Perú, distante 8 leguas de su Capital.

CARACOTO, Pueblo de la Provincia y Corregimiento de Lampa en el Perú.

Otro hay con el mismo nombre en la Provincia y Corregimiento de Cicasica en aquel Reyno.

CARAGAIAS, Pueblo de la Isla de Cuba, situado en la Costa del N, entre los de Cadiz y Nizao.

CARAGUATAL, Rio de la Provincia y Gobierno de Buenos-Ayres, corre al SSO y entra en el de Ayum ó Yumeri.

CARAGUET, Rio pequeño de la Nueva Escocia ó Acadia, corre al E y sale al mar en el Golfo de San Lorenzo frente de la Isla de su nombre.

CARAHUACRA, Pueblo de la Provincia y Corregimiento de Huarochiri en el Perú, anexo al Curato de Yauli.

CA

Un Pueblo de la Provincia y Gobierno de Cartagena, situado á orilla del rio Grande de la Magdalena, y al N de la Villa de Maria.

CARACOLLO, Pueblo de la Provincia y Corregimiento de Oruro en el Perú, distante 8 leguas de su Capital.

CARACOTO, Pueblo de la Provincia y Corregimiento de Lampa en el Perú.

Otro hay con el mismo nombre en la Provincia y Corregimiento de Cicasica en aquel Reyno.

CARAGAIAS, Pueblo de la Isla de Cuba, situado en la Costa del N, entre los de Cadiz y Nizao.

CARAGUATAI, Rio de la Provincia y Gobierno de Buenos-Ayres, corre al SSO y entra en el de Ayum ó Yumeri.

CARAGUET, Rio pequeño de la Nueva Escocia ó Acadia, corre al E y sale al mar en el Golfo de San Lorenzo frente de la Isla de su nombre.

CARAHUACRA, Pueblo de la Provincia y Corregimiento de Huarochiri en el Perú, anexo al Curato de Yauli.

CA-

CA

CARAIBAMBA, Pueblo de la Provincia y Corregimiento de Almaraz en el Perú, anexo al Curato de Chalvanca.

CARAIMA Alta, Pueblo de la Provincia y Corregimiento de Quillota en el Reyno de Chile, situado en la Costa entre la Punta de Caraimilla y la de la Peña blanca.

CARAIMILLA, Pueblo de) en la Costa de la Provincia y Corregimiento antecedente, entre la Punta de Caraima alta y el farallon del Obispo.

CARAMA, Pueblo de la Provincia y Gobierno de Antioquia, en el nuevo Reyno de Granada.

CARAMANTA, Ciudad de la Provincia y Gobierno de Antioquia, en el nuevo Reyno de Granada; fundóla Sebastian de Benalcázar el año de 1543 cerca del rio Cauca: es de temperamento cálido y mal sano; pero fértil en maiz, legumbres, semillas y ganado de cerda; tiene en su inmediacion muchos rios pequeños, que todos entran en el Cauca, y algunas salinas de sal blanquísima; en los montes de su jurisdiccion habitan algunos Indios

CA 367

bárbaros poco conocidos; está medianamente poblada, y dista 65 leguas al N E de Popayan y 50 de Antioquia. Long. 305. lat. 5...18.

CARAMATIBA, Pueblo de la Provincia y Capitanía de rio Grande, en el Brasil, situado á la orilla del rio Carabatang.

CARAMBABÁ, Pueblo de la Provincia y Capitanía del Pará, en el Brasil, situado á la boca del rio Tocantines.

CARAMPANGUE, Rio de la Provincia y Corregimiento de Quillota, en el Reyno de Chile: corre al NNO cerca de la Costa, y sale al mar entre el de Laraquite y el de Tibul; á su entrada tienen los Españoles el Fuerte de Arauco.

CARAMPOMA, Pueblo de la Provincia y Corregimiento de Huarochiri, en el Perú.

CARANDAITI, Rio de la Provincia y Gobierno del Paraguay, entra en la Cabeccra del Uruguay, entre los de Pirati y Uruguay-pita.

CARANGAS, Provincia y Corregimiento del Perú, confinante al N con la de Pacages, por el E con la de Paría, por el S con la

Aaa 2 de

de Lipas, y por el O con la de Arica: tiene 36 leguas de largo N S, y 30 de ancho por donde mas; el temperamento de toda ella es frio y sumamente ventoso, y así no produce mas frutos que los de la Sierra; pero cria mucho ganado mayor y menor, huanacos, carneros de la tierra ó Llamas, y no pocas vicuñas, y por donde confina con la de Pacages tambien se crían cerdos; sus minas de plata están bien trabajadas, y la mas famosa es la de Turco, donde se encuentra el

Turco.
Cosapa.
Turquiri.
Chillahua.
Carahuara.
Totora.
Huaillamarca.
Llanquera.
Chuquicota.

Chuquichambi.
Undavi.
Corquemar.
San Miguel.
Coro.
Tunquiri.
Andamarca.
Orinoca.
Belen.

metal mazizo: hácia Poniente tiene algunas llanuras despobladas, que son arenales, en que se suelen hallar pedazos de plata, que llaman papas de este metal, y se han cogido hasta de 150 marcos de peso: tiene algunos arroyos, pero ningun rio de consideracion: tenia de repartimiento su Corregidor 54@ 5 26 pesos fuertes, pagando de alcavala 436 en cada año: sus habitantes casi todos Indios llegan á 110, repartidos en 25 Pueblos: la Capital es Tarapaca y los otros

Tiene el mismo nombre de Asiento de Carangas y pertenece al Arzobispado de Charcas un Pueblo de la citada Provincia, que ántes fué Capital de ella, donde residian las Arcas Reales y el Corregidor, que se pasaron al de Tarapaca distante 30 leguas, y quedó

reducido á un corto Pueblo de Indios, anexo al Cuzco de Huachacalla.
CARANGUES, Nacion bárbara de Indios en otro tiempo, al N del Reyno de Quito, cuyo distrito pertenece hoy al Corregimiento de la Villa de Ibarra, donde tuvieron en una gran

llanura lo nífico Palmanccen v mediacion el nombre tante 23 Villa de l Tiene con la adv tonio otro ma Provin ro, situado baxa de l CARA la Provin to de Ya anexo al C CARA

antigua c el Reyno de donde de San Mí naturales tra el Y pero los diencia c ciendo ar y cómpli cion en la cocha, l tónces as cir lago se tiño d 20@, se los Indio có: hoy da esta la de Ibar Otavalo.

CA

metal mazizo: hácia Poniente tiene algunas llanuras des-pobladas, que son arenales, en que se suelen hallar pedrazos de plata, que llaman papas de este metal, y se han cogido hasta de 150 marcos de peso: tiene algunos arroyos, pero ningun rio de consideracion: tenia de repartimiento su Corregidor 54@ 526 pesos fuertes, pagando de alcavala 436 en cada año: sus habitantes casi todos Indios llegan á 11@, repartidos en 25 Pueblos: la Capital es Tarapaca y los otros

hambi. Huachacalla.
Chipaya.
mar. Iscara.
mel. Sabaya.
Asiento de Carangas.
ca. Ribera de todos Santos.
Negrillo.

reducido á un corto Pueblo de Indios, anexo al Curato de Huachacalla.

CARANGUES, Nacion bárbara de Indios en otro tiempo, al N del Reyno de Quito, cuyo distrito pertenece hoy al Corregimiento de la Villa de Ibarra, donde tuvieron en una gran

CA

llanura los Yncas un magnífico Palacio de que permanecen vestigios; á su intermediacion hay un Pueblo con el nombre de Carangui, distante 23 leguas al S de la Villa de Ibarra.

Tiene el mismo nombre con la advocacion de San Antonio otro Pueblo de la misma Provincia y Corregimiento, situado en el camino que baja de la de Popayan.

CARANIA, Pueblo de la Provincia y Corregimiento de Yauyos, en el Perú, anexo al Curato del de Laraos.

CARANQUE, Provincia antigua de los Indios, en el Reyno de Quito al N, de donde está hoy la Villa de San Miguel de Ibarra: sus naturales se sublevaron contra el Ynca Huaina Capac; pero los reduxo á su obediencia con las armas, haciendo arrojar á los autores y cómplices de la sublevacion en la laguna de Yaguar-cocha, llamada desde entónces así, que quiere decir lago de sangre, porque se tiño de ella, pasando de 20@, segun la tradicion de los Indios. los que sacrificó: hoy está comprehendida esta Provincia parte en la de Ibarra, y parte en la de Otavalo.

CA 369

CARAP, Rio pequeño de la Provincia y Gobierno de la Guayana, nace entre el de Acamon y el de Agualey, y siguiendo su curso entre estos dos, entra en el Caroni por la vanda del E.

CARAPAICURA, Rio pequeño de la Provincia y Gobierno de Cumaná; nace en la Serranía de Imataca, corre al S, y entra en el de Cuyuni por la vanda del N.

CARAPANATUBA, Rio de la Provincia de Guayana, en la parte que tienen los Portugueses; corre al S S E, y sale á la boca del Marañon delante de la Villa y Fuerte de Macapa.

CARAPATO, Rio de la Provincia y Corregimiento de Cicasica; es pequeño; nace al O del Pueblo de Caracoto, corre al N, y entra en el de Chuquabo.

CARAPO, Pueblo de la Provincia de Guayana y Gobierno de Cumaná, uno de los de las Misiones que tienen los Padres Capuchinos Catalanes.

Tiene el mismo nombre un rio de la Provincia y Gobierno de San Juan de los Llanos, en el nuevo Rey-

no

no de Granada; nace en el Pais de los Indios Chiricoas, corre hácia el N, y entra en el Meta.

CARAPÚ, Rio pequeño de la Provincia y Gobierno de la Guayana; nace cerca de la laguna Icupa; corre del S al N, y entra en el de Paragua.

CARAPUCHO, Morro de) monte de la Costa del Perú, en la Provincia y Corregimiento de Carangas.

CARAQUES, Bahía de) en la Costa de la mar del S y Provincia y Gobierno de Guayaquil; está junto al Cabo Pasao y cerca de la línea equinoccial; en ella hubo un Pueblo que tenia el mismo nombre, cuyas ruinas permanecen.

CARAQUET, Isla pequeña del Golfo de S. Lorenzo, en la Costa de la nueva Escocia ó Acadia que está en el Banco de los Huérfanos.

CARARA, Rio pequeño de la Provincia y Capitanía del Pará, en el Brasil; corre al N, y sale al mar entre el Pueblo de Senamboca y la Isla de San Juan.

CARARE, Rio caudaloso del nuevo Reyno de Granada; nace en el valle

del Alferz, al N de la Ciudad de Tunja; corre del S al N, y uniéndose al de Zarbe, entra en el rio grande de la Magdalena; por la parte de levante cerca del estrecho que forma á sus orillas hay construido un Fuerte para contener las irrupciones de los Indios infieles; está su boca en 6 grad. 51 min. de lat. bor.

CARARI, Estrecho del gran rio de la Magdalena, que se forma de grandes peñas, donde habia ántes un Fuerte que se transportó mas adelante; es tan rápido en esta angostura el curso de las aguas, que muchas veces no pueden pasar los barcos y canoas; está en 6 grad. 49 min. de lat. bor.

CARAS, Pueblo de la Provincia y Corregimiento de Caxatambo, en el Perú, anexo al Curato de Andajes.

CARASA, Pueblo de la Provincia y Corregimiento de Cochabamba, en el Perú.

CARASANI, Pueblo de la Provincia y Corregimiento de Larecaja, en el Perú, anexo al Curato de Comabaya.

CARATE, Isla pequeña de la mar del S, cerca de la Costa.

CARAT
Provincia
Maracaibo:
tañas de L
O, haciend
hasta entra
guna de M

CARAU
las) entrada
nada en la
la Isla de C

CARAU
la) extremi
ta que mira
la de Martin
dos que s
aquel rumbo

Tiene el
una Isla pe
del N, situ
Costa de l
ma Isla de M
do de la
dente.

CARAU
la Provincia
Puertoseguro
nace al pie
y haciendo
culo, corre
gun Cruz a
mar enfren
Pájaros.

CARAU
la Provincia
to de Camar

CARÁZ
Provincia y
de Huailas,

CA

del Alférez, al N de la Ciudad de Tunja; corre del S al N, y uniéndose al de Zarbe, entra en el río grande de la Magdalena; por la parte de levante cerca del estrecho que forma á sus orillas hay construido un Fuerte para contener las irrupciones de los Indios infieles; está su boca en 6 grad. 1 min. de lat. bor.

CARARI, Estrecho del gran río de la Magdalena, que se forma de grandes peñas, donde había ántes un fuerte que se transportó mas adelante; es tan rápido en esta angostura el curso de las aguas, que muchas veces no pueden pasar los barcos y canoas; está en 6 grad. 9 min. de lat. bor.

CARAS, Pueblo de la Provincia y Corregimiento de Caxatambo, en el Perú, anexo al Curato de Anajes.

CARASA, Pueblo de la Provincia y Corregimiento de Cochabamba, en el Perú.

CARASANI, Pueblo de la Provincia y Corregimiento de Larecaja, en el Perú, anexo al Curato de Comayaya.

CARATE, Isla pequeña de la mar del S, cerca de la Costa.

CA-

CA

CARATES, Río de la Provincia y Gobierno de Maracaibo: nace en las montañas de Lonia, corre al S O, haciendo varios tornos hasta entrar en la gran laguna de Maracaibo.

CARAUUELAS, Boca de las) entrada de una Ensenada en la Costa del N de la Isla de Cuba.

CARAUUELE, Punta de la) extremidad de la Costa que mira al E de la Isla de Martinica, una de las dos que salen al mar en aquel rumbo.

Tiene el mismo nombre una Isla pequeña de la mar del N, situada cerca de la Costa del N E de la misma Isla de Martinica, al lado de la punta antecedente.

CARAUUELLES, Río de la Provincia y Capitanía de Puertoseguro, en el Brasil: nace al pie de la Sierra Fria, y haciendo un pequeño círculo, corre al S E, y segun Cruz al E, y sale al mar enfrente de la Isla de Pájaros.

CARAUUELI, Pueblo de la Provincia y Corregimiento de Camaná, en el Perú:

CARÁZ, Pueblo de la Provincia y Corregimiento de Huailas, en el Perú.

CA 371

CARBÉT, Pueblo de la Isla de Martinica, una de las Antillas, situado en la Costa del N O, con un buen Puerto; fué Curato de los Regulares de la extinguida Compañía.

Tienen el mismo nombre unas montañas de la misma Isla, son dos muy altas y llenas de picachos al modo de la de Montserrat en Cataluña; estan cerca de la Costa en la parte del N O, y los Franceses las llaman Pitous de Carbet.

Una punta en la Costa del E de la Isla de Guadalupe, entre los tres rios y el Agujero del Perro.

Otra punta en la Costa del S del lago Superior, en la Nueva Francia, frente de la Isla de Philipeaux.

Un río de la Isla de Guadalupe, que corre casi al E y sale al mar entre el grande y el de Orange.

CARBON, Isla del) situada en medio de una laguna en el rincón de Tuyú, de la Costa de la Provincia y Gobierno de Buenos Ayres.

Tiene el mismo nombre con el aditamento de monte un Pueblo de la Provincia y Corregimiento de Puchacay, en el Reyno de Chi-

Chile, situado sobre la Costa, á orilla de la Bahía de Culumo, cerca de la boca del rio Biobio.

CARBONIERE, Pueblo de la Isla de Terranova, situado en la Costa del E, á orilla de la Bahía de la Concepcion.

CARCAL, Pueblo de la Provincia y Corregimiento de Lucanas, en el Perú, anexo al Curato del de Soras; tiene un manantial de agua caliente muy medicinal, cuyo calor es tan excesivo que instantáneamente se cuece un huevo en ella.

CARCARAÑAL, Rio de la Provincia y Gobierno de Buenos Ayres: nace en la del Tucuman en las montañas de la Ciudad de Córdoba, corre casi O E con el nombre de Tercero, y mudándole despues que se incorpora con el Saladillo en el de Carcarañal, entra en el de la Plata, entre el Salado y el de Tres Hermanas.

CARCHIPOR, Rio de la Provincia y Gobierno de Cayena, en el Reyno de Tierra-Firme; tiene su origen en las montañas de ella, y sale al mar al lado del Cabo de Orange.

CARCAZI, Pueblo del

Gobierno y jurisdicción de Pamplona, en el nuevo Reyno de Granada, situado entre unos cerros que le hacen de temperamento muy templado; produce mucho trigo, maiz y demas frutos de tierra fria, y de la templada caña dulce; cria muchas cabras su vecindario, que será de 200 Españoles y 30 Indios; está en el conñn que divide las jurisdicciones de Tunja y de Pamplona.

CARDENALES, Sombreros de) Véase el Artículo Pitangoas.

CARDÍN, Pueblo de la Provincia de Venezuela y Gobierno de Maracaibo, situado en la orilla de la Costa, en lo interior del golfo que forma la Península del Cabo de San Román.

CARDOSO, Real de) Pueblo y Real de Minas de oro de la Provincia y Capitania de todos Santos, en el Brasil, situado á orilla del rio grande de S. Francisco, al N de la aldea de Tapuyas.

CAREHAÑEU, Rio pequeño de la Pensilvania; corre al O, y entra en el Ohio.

CAREN, Valle ó prado del Reyno de Chile, célebre por su amenidad, hermo-

mosura y exguas de largtiente que l muy delic la qual se reño tan p sando con en él se c año la yerl muy menú trebol, á rales llama de muy ag da el nomb

CAREN da de la C de Tierra-E vancia y G nezuela; para la ca caciones, ne este no tras del Ca la parte de

CARET senada de la tóval, una en la Coste quartel que ceses ántes Isla á los I tre la de Morne, ó Morro.

CARET vancia y C rien y Re Firme; na ñas del N

CA

Gobierno y jurisdicción de Pamplona, en el nuevo Reyno de Granada, situado entre unos cerros que le hacen de temperamento muy templado; produce mucho trigo, maíz y demas frutos de tierra fria, y de la templada caña dulce; cria muchas cabras su vecindario, que será de 200 Españoles y 30 Indios; está en el conñ que divide las jurisdicciones de Tunja y de Pamplona.

CARDENALES, Sombreros de) Véase el Artículo Pitangoas.

CARDÍN, Pueblo de la Provincia de Venezuela y Gobierno de Maracaibo, situado en la orilla de la Costa, en lo interior del golfo que forma la Península del Cabo de San Roman.

CARDOSO, Real de) Pueblo y Real de Minas de oro de la Provincia y Capitanía de todos Santos, en el Brasil, situado á orilla del rio grande de S. Francisco, al N de la aldea de Tapuyas.

CAREHAÑEU, Rio pequeño de la Pensilvania; corre al O, y entra en el Ohio.

CAREN, Valle ó prado del Reyno de Chile, célebre por su amenidad, hermo-

CA

mosura y extension de 5 leguas de largo, como por una fuente que hay en él de agua muy delicada y saludable, la qual se resume en el terreno tan poroso, que pisando con fuerza tiembla: en él se conserva todo el año la yerba verde, que es muy menuda, semejante al trebol, á quien los naturales llaman carén, que es de muy agradable gusto, y da el nombre al valle.

CARENERO, Ensenada de la Costa del Reyno de Tierra-Firme, en la Provincia y Gobierno de Venezuela; es muy cómoda para la carena de embarcaciones, por lo qual tiene este nombre; está detras del Cabo de Codera á la parte del E.

CARET, Anse du) Ensenada de la Isla de San Cristóval, una de las Antillas en la Costa del N E, y quartel que tenian los Franceses antes que cedieran la Isla á los Ingleses: está entre la de la Fontaine y el Morne, ó la Fuente y el Morro.

CARETI, Rio de la Provincia y Gobierno del Darien y Reyno de Tierra-Firme: nace en las montañas del N y sale al mar en *Tom. I.*

CA 373

la Ensenada de Mandinga.

CAREU, Pueblo de la Isla de Barbada en el distrito de la Parroquia de Christch y extremidad y Costa del S.

CARGONACHO, Pueblo de la Provincia y Corregimiento de Castro Vireyna en el Perú, anexo al Curato de Pilpichaca.

CARGUAIRASO, Cerro y volcan muy alto de la Provincia y Corregimiento de Riobamba en el Reyno de Quito: está en el Partido del Asiento de Ambato, cubierto de nieve todo el año. En sus faldas siembran y cogen buena cosecha de cebada de excelente calidad: el año de 1698 en un terremoto muy grande que experimentó la Provincia, se abrió este cerro y desató un rio de lodo formado de las nieves que deritió su fuego, y de las cenizas que vomitaba, causando una inundacion que asoló las sementeras, consumiéndose los ganados que pastaban por donde dirigió su curso, dexando señales del mismo lodo ó lava que se secó, y permaneció á la parte del S de la poblacion.

CARHÚA, Pueblo de *Bbb* la

la Provincia y Corregimiento de Canta en el Perú, anexo del Curato de su Capital.

CARHUACAIA, Pueblo de misma Provincia y Corregimiento que el antecedente, anexo al Curato de Pomacocha.

CARHUACALLANGA, Pueblo de la Provincia y Corregimiento de Jauja en el Perú, anexo al Curato de Chongos.

CARHUACUCHO, Pueblo de la Provincia y Corregimiento de Lucanas en el Perú, anexo al Curato de Laramate.

CARHUAMAIO, Pueblo de la Provincia y Corregimiento de Tarma en el Perú.

CARHUAPAMPA, Pueblo de la Provincia y Corregimiento de Huarochiri en el Perú, anexo al Curato de San Lorenzo de Quinti.

Tiene el mismo nombre otro Pueblo de la Provincia y Corregimiento de Cajamarca en el propio Reyno, anexo al Curato de Hacas.

CARHUAZ, Pueblo de la Provincia y Corregimiento de Huailas en el Perú.

CARI, Rio de la Provincia y Gobierno de Cu-

maná en el Reyno de Tierra-Firme : nace en la Mesa de Guanipá y corre al S, navegable hasta el centro de la Provincia, y entra en el Orinoco cerca del sitio de la angostura.

Tiene el mismo nombre un Pueblo de ella, y es uno de los que tienen á su cargo los Religiosos Observantes de San Francisco, Misioneros del Pirinú, situado á la orilla del rio antecedente.

CARIAI, Rio pequeño del País de las Amazonas en la parte que poseen los Portugueses, es pequeño, corre al N y entra en el de Xingú.

CARIACO, Golfo grande de la Costa de Tierra-Firme en la Provincia y Gobierno de Cumaná, llamado así tambien, por estar fundada á sus orillas esta Capital : es una Ensenada que se interna 10 ó 12 leguas O E, y tiene una de anchura en su mayor estrechura, su fondo es de 80 á 100 brazas, y las aguas tan quietas como las de un lago : está rodeado todo de Serranías muy altas que la resguardan de todos los vientos á excepcion de la Briza, que encañonada por

todo el suele gular, te desde las mañana hasta la tarde que intermedio en do las embarces, y si es viento fondea otra Costa, anochecer qu viento terral este Golfo.

Puertos y Enson la Laguna el de Juanant rinar y otro

Tiene el p un rio de la cia y Gobie origen de d yos y riachu de la Serranía antes de baxa tiene su den despues de c llano le sang go de alguna cacao, sigue embocar al r fo antecedente Invierno llev y baña la m la Capital, s lla, y se n chas pequeñ verano qued apénas tiene gar una Can

CA

maná en el Reyno de Tierra-Firme : nace en la Mesa de Guanipá y corre al S , navegable hasta el centro de la Provincia , y entra en el Orinoco cerca del sitio de la angostura.

Tiene el mismo nombre un Pueblo de ella , y es uno de los que tienen á su cargo los Religiosos Observantes de San Francisco, Misioneros del Piritú , situado á la orilla del rio antecedente.

CARIAI , Rio pequeño del Pais de las Amazonas en la parte que poseen los Portugueses , es pequeño, corre al N y entra en el de Xingú.

CARIACO, Golfo grande de la Costa de Tierra-Firme en la Provincia y Gobierno de Cumaná, llamado así tambien , por estar fundada á sus orillas esta Capital : es una Ensenada que se interna 10 ó 12 leguas O E , y tiene una de ancho en su mayor estrechura , su fondo es de 80 á 100 brazas , y las aguas tan quietas como las de un lago : está rodeado todo de Serranías muy altas que la resguardan de todos los vientos. á excepcion de la Briza , que encañonada por to-

CA

todo el suele levantar alguna mar , especialmente desde las diez de la mañana hasta las cinco de la tarde que calma : en el intermedio entran bordeando las embarcaciones grandes , y si es muy fuerte el viento fondean en una ú otra Costa , y esperan al anochecer que empieza el viento terral S E. Hay en este Golfo muy buenos Puertos y Ensenadas, como son la Laguna del Obispo, el de Juanantar , el de Gurintar y otros.

Tiene el propio nombre un rio de la misma Provincia y Gobierno , trae su origen de diferentes arroyos y riachuelos que nacen de la Serranía , y se juntan ántes de baxar al Valle que tiene su denominacion , y despues de correr parte del llano le sangran para el riego de algunas haciendas de cacao , sigue su curso á desembocar al mar en el Golfo antecedente : en tiempo Invierno lleva mucha agua y baña la mayor parte de la Capital , situada á su orilla , y se navega con lanchas pequeñas ; pero en el verano queda tan seco , que apenas tiene agua para navegar una Canoa.

CA 375

Una Ciudad pequeña de la misma Provincia , situada á orilla del Golfo.

CARIAMANGA , Pueblo de la Provincia y Corregimiento de Loxa en el Reyno de Quito.

CARIATAPA , Pueblo de las Misiones que tenían los Regulares de la Compañía en la Provincia de Topiá y Reyno de Nueva Vizcaya , situado en medio de la Sierra de este nombre y á la orilla del rio Piastla.

CARIBABARE , Pueblo pequeño de las Misiones que tenían los Regulares de la Compañía ; en la Provincia y Gobierno de San Juan de los Llanos del Nuevo Reyno de Granada : era ántes una hacienda muy rica , situada á la orilla del rio Cazanare , cuyo caudal impedía el paso , por lo qual se fueron estableciendo allí muchas gentes que eran del Curato de Santa Rosa de Chire ; es de temperamento cálido, pero muy fértil y abundante en frutos, de que se proveian los demás Pueblos de aquellas Misiones : hoy está al cuidado de los Religiosos del Orden de Santo Domingo.

CARIBANA , Pais grande llamado hoy Guayana

Bbb 2 Ma-

Maritima ó Nueva Andalucía Austral, se extiende desde la boca del río Orinoco hasta la del Marañón: comprende las Colonias Holandesas de Esquibo, Surinam y Berbice, y la Francesa de Cayena ó Francia Equinoccial: tiene el nombre por los Indios Caribes que la habitan, y son crueles y feroces, pero tienen amistad con los Holandeses: casi toda esta Provincia está inculta, llena de bosques y de montes, pero regada de muchos ríos, que casi todos corren de Poniente á Levante, y desembocan al mar, aunque algunos van del S al N para entrar en el Orinoco: el clima es caliente y húmedo, pero sano, y los frutos que produce, y de que hace su comercio son caña dulce y algún cacao, cera silvestre y incienso: la Costa cultivada de los Europeos es la mejor parte, de que se dará noticia en los artículos que corresponde.

Tiene el mismo nombre un Puerto de la Costa de Tierra-Firme en la Provincia y Gobierno del Darién á la entrada del Golfo de Urabá.

CARIBE, Puerto pe-

queño de la Costa de Tierra-Firme, en la Provincia y Gobierno de Venezuela al O del Cabo de Codera.

CARIBES, Nacion bárbara de Indios feroces, comedores de carne humana, que habitan la Provincia llamada por ellos Caribana: se divide en Marítimos y Mediterráneos; los primeros viven en las llanuras y Costa del mar Atlántico, contiguos á las Colonias Holandesas y Francesas, y siguen las leyes y costumbres de los primeros con quienes comercian: son los mas crueles que infestan los Pueblos de las Misiones del río Orinoco, y los mismos que tambien llaman Galibis: los Mediterráneos que habitan al S del nacimiento del río Caroni son de génio mas pacífico, y empezaron á reducirlos á la fe los Regulares de la extinguida Compañía el año de 1738: el nombre de Caribes no solo se da á éstos y á los de las Islas Antillas, sino á los demas bárbaros que comen carne humana.

Tienen el mismo nombre unos Islotes inmediatos á la Costa de la Provincia y Gobierno de Cumaná junto al Cabo de tres Puntas.

Un

Un
Provinc
tuado c
lovento
Puntas
26 haci
cao y
fias, y
cortas p
que ha
con la
1070. al
y está s
Carupar
CAR
la Provi
de Parí
Curato
Tien
y el de
ra de T
la Pro
del río
éste.

CAR
de la F
na y C
ná, un
río Mer
carga l
Compañ
de Sant
orilla d
rage de
bre, he
los Reli

Tien
dal de
chura c
16. J

CA

queño de la Costa de Tierra-Firme, en la Provincia y Gobierno de Venezuela al O del Cabo de Codera.

CARIBES, Nacion bárbara de Indios feroces, comedores de carne humana, que habitan la Provincia llamada por ellos Caribana: se divide en Marítimos y Mediterráneos; los primeros viven en las llanuras y Costa del mar Atlántico, contiguos á las Colonias Holandesas y Francesas, y siguen las leyes y costumbres de los primeros con quienes comercian: son los mas crueles que infestan los Pueblos de las Misiones del rio Orinoco, y los mismos que tambien llaman Galibis: los Mediterráneos que habitan al S del nacimiento del rio Caroni son de génio mas pacífico, y empezaron á reducirlos á la fe los Regulares de la extinguida Compañía el año de 1738: el nombre de Caribes no solo se da á éstos y á los de las Islas Antillas, sino á los demas bárbaros que comen carne humana.

Tienen el mismo nombre unos Islotes inmediatos á la Costa de la Provincia y Gobierno de Cumaná junto al Cabo de tres Puntas.

Un

CA

Un Pueblo de la misma Provincia y Gobierno, situado en la Costa de Barlovento del Cabo de tres Puntas: tiene en su distrito 26 haciendas, las 15 de cacao y las restantes de cañas, yucas y maíz, todas cortas por la falta de agua que hay en él, y suplen con la que llueve: tiene 1070. almas de comunion y está 5 leguas del Pueblo de Carupano.

CARICARI, Pueblo de la Provincia y Corregimiento de Parí en el Perú, anexo al Curato de Toledo.

Tiene el mismo nombre, y el de Laguacíná una Punta de Tierra en la Costa de la Provincia y Gobierno del rio del Hacha al O de éste.

CARICHANA, Pueblo de la Provincia de Guayana y Gobierno de Cumaná, uno de las Misiones del rio Meta, que tenían á su cargo los Regulares de la Compañía de la Provincia de Santa Fe: está situado á orilla del Orinoco en el parage del raudal de su nombre, hoy está al cuidado de los Religiosos Capuchinos.

Tiene este nombre de raudal de Carichana una estrechura del rio Orinoco, for-

ma

CA 377.

mada por diferentes Islas y peñascos, unos cubiertos y otros fuera del agua, que hacen muy difícil y peligrosa su navegacion: está cerca de la boca del rio Meta.

CARIJANA, Pueblo de la Provincia y Corregimiento de Larecaja en el Perú, anexo al Curato de Camatá.

CARILLON, Fuerte que tienen los Franceses en la Nueva Francia.

CARIMBATAI, Rio de la Provincia y Gobierno del Paraguay, corre al O y entra en el de Xexuy cerca de la Villa de Curuguato.

CARIMU, Rio pequeño de la Provincia y Colonia Holandesa de Surinam, uno de los que entran en el de Cuium por la vanda del S.

CARINIS, Rio pequeño de la Provincia y Capitanía del Pará en el Brasil: nace en el Pais de los Indios Ariritus, corre al E y entra en el de Guiriri.

CARIOCOS, Laguna del Pais de las Amazonas en la parte que poseen los Portugueses á la orilla del rio: se forma del de Topinambaranas, que hace este gran rebalse antes de entrar

trar en aquel, según Mr. Bellin.

CARIPE, Pueblo de la Provincia y Gobierno de Cumaná en el Reyno de Tierra-Firme, situado en medio de la Serranía, uno de los de las Misiones que tienen en aquella Provincia los Padres Capuchinos Aragoneses.

CARIPORES, Pueblo de la América Meridional al N del Brasil y del río de las Amazonas, que aunque de Indios bárbaros, merece que se haga memoria particular por sus costumbres virtuosas y pacíficas, sin embargo de la brutalidad y torpeza de las demás naciones que lo rodean. Sus naturales son hermosos, vivos, alegres y atrevidos, valerosos, liberales, honestos y afables, y en fin la nación de Indios mas cultos de toda la América: estiman la honra, la justicia y la verdad, son enemigos del engaño, comen pan hecho de cazave al modo de las galletas de Europa; de sierte, que dura seco tres y quatro años: no repugnan comer la carne de unos culebrones disformes que se hallan en sus bosques, pero no son Antropófagos; ni

á los prisioneros que hacen en la guerra dan el cruel destino que ellos experimentan de sus enemigos.

CARIUITOS, Pueblo de la Provincia y Gobierno de Venezuela en el Reyno de Tierra-Firme.

CARLILE, Pueblo de la Provincia y Colonia de Pensilvania en el Condado de Cumberland y á orilla del río Conedagvanet.

Tiene el mismo nombre una Bahía de la Isla de Barbada en la Costa del O junto á la punta de Bagnalls.

CARLISLE, Pueblo de la Isla de Jamaica, situado en la Costa del S.

SAN CARLOS, Pueblo de la Provincia y Capitanía del Rey en el Brasil, situado á orilla de un río pequeño que entra en la Cabeza del de Curitiba.

Otro de las Misiones que tenían los Regulares de la Compañía en la Provincia y Gobierno del Paraguay, situado á orilla del río Paraná, y al O del Pueblo de San Joseph.

Otro de las Misiones de la Provincia y Gobierno del Tucumán en la jurisdicción de la Ciudad de Salta, situado á orilla del río Guachipas.

Una

Una V
cia y G
zuela, si
no Aguin
dad de N
Un F
cia y G
na, situ
rio Neg
Isla que
de Pasir
Una
de la F
te occid
leguas
Tortugu
30 min.
de lat.
Una
Golfo d
Roxo d
terior de
da á la
Un río
dalupe
N E,
Bahía de
Un l
breñom
Provinc
Buenos
lla del r
ca de l
mento,
túguese
á la pa
una lag
muy b
Una

los prisioneros que hacen en la guerra dan el cruel destino que ellos experimentan de sus enemigos.

CARIUITOS, Pueblo de la Provincia y Gobierno de Venezuela en el Reyno de Tierra-Firme.

CARLILE, Pueblo de la Provincia y Colonia de Pensilvania en el Condado de Cumberland y á orilla del rio Conedagvanet.

Tiene el mismo nombre una Bahía de la Isla de Barbada en la Costa del O y al N de la punta de Baginalls.

CARLISLE, Pueblo de la Isla de Jamaica, situado en la Costa del S.

SAN CARLOS, Pueblo de la Provincia y Capitania del Rey en el Brasil, situado á orilla de un rio pequeño que entra en la Cabeza del de Curitiba.

Otro de las Misiones que tenian los Regulares de la Compañía en la Provincia y Gobierno del Paraguay, situado á orilla del rio Paraná, y al O del Pueblo de San Joseph.

Otro de las Misiones de la Provincia y Gobierno del Tucuman en la jurisdiccion de la Ciudad de Salta, situado á orilla del rio Guachipas.

Una

Una Villa de la Provincia y Gobierno de Venezuela, situada á la orilla del rio Aguirre, al N de la Ciudad de Nirua.

Un Fuerte de la Provincia y Gobierno de Guayana, situado á la orilla del rio Negro en una grande Isla que forma con este el de Pasimoni.

Una Bahía de la Costa de la Florida, en la parte occidental de ella, 45 leguas de la Sonda de la Tortuguilla, en 284 gradi 30 min. de long. y 27....10 de lat.

Una Isleta pequeña del Golfo de California ó mar Roxo de Cortés, en lo interior de él y muy arrimada á la Costa.

Un rio de la Isla de Guadalupe, que corre casi al N E, y sale al mar en la Bahía de Cul de Sac grand.

Un Pueblo, y con sobrenombre de Real, de la Provincia y Gobierno de Buenos Ayres, situado á orilla del rio de la Plata, cerca de la Colonia del Sacramento, que tuviéron los Portugueses; en su inmediacion á la parte del N N E hay una laguna de agua dulce muy buena.

Una Isla del Estrecho de

Magallanes, entre el monte del Pan de Azúcar y el Cabo Galand de la Costa del N.

Un valle en la Provincia y Gobierno del Tucuman, que es muy fértil en vino, trigo, maiz, algarroba, breza y mucha caza; los naturales de él fueron los que mas diéron que hacer á los Españoles en la conquista de esta Provincia.

Un Pueblo y Fuerte de la Isla de San Cristóval, una de las Antillas.

Otro de la Isla de Cuba, situado en la Costa del N en la Punta de Tierra ó Pan de Matanzas.

Otro de la Provincia y Gobierno de Maracaibo, situado en la Isla Páxara á orilla de la gran laguna.

Otro de la Provincia y Pais de las Amazonas, reduccion de las Misiones que tenian en ella los Regulares de la Compañía; está entre los rios Araucaso y Shiquita, en el territorio de las Indios Cahumaris.

Otro de la Provincia y Gobierno de Nicaragua y Reyno de Goatemala, situado á orilla del rio de S. Juan ó del desagadero.

Unas sierras ó montañas llamadas de Don Carlos, en la Provincia y Capitania del Rey,

Rey, en el Brasil; corren paralelas á la sierra de los Difuntos, en la extremidad de la Costa que forma la boca del rio de la Plata.

CARLOSAMA, Pueblo grande de Indios de la Provincia y Corregimiento de Pastos, en el Reyno de Quito, en la orilla austral del rio de su nombre; su terreno es fertilísimo; pero de clima muy frio, y las calles quasi siempre impracticables; está al O N O del de Ipiales, y al E N E del de Cumbal.

CARLTON, Pueblo de la Isla de Barbada, en el distrito y Parroquia de Santo Tomás.

CARLUTAS, Rio de la Provincia y Capitanía de rio Grande, en el Brasil; nace cerca de la Costa, corre al S S E, y sale al mar entre el de Genibabú y el rio Grande.

CARMA, Pueblo de la Provincia y Corregimiento de Porco, en el Perú, anexo al Curato de Porco.

CARMELO, Sierras del) Cordillera de montes muy altos de la Provincia de California; corren á orilla del mar desde la sierra del Enfado hasta el Cabo de San Lucas.

CÁRMEN, Rio de la Provincia y Colonia de Surinam, en la parte de la Guayana que poseen los Holandeses; nace en la sierra de Rinocote, corre del O al E, y recogiendo las aguas de otros muchos entra muy caudaloso en el de Mazarroni.

Tiene el mismo nombre un Pueblo de la Provincia y Gobierno de Cartagena, situado en el Partido de las montañas de María, entre los de San Jacinto y San Francisco de Asis; es uno de los de las nuevas poblaciones que fundó el Gobernador Don Juan Pimienta el año de 1776.

Otro Pueblo con el aditamento de Frayles de él, que es Aldea de la Provincia y Capitanía de todos Santos, en el Brasil, situado entre los rios de Rans y Tucumbirá.

Otro en el mismo Reyno, situado cerca de un arroyo y á orilla del rio Tocantines, á la banda del E, no distante del arrayal de San Feliz.

Una Isla grande del Golfo de California ó mar Roxo de Cortés, cerca de la Costa, entre las de San Ildefonso y de Agua Verde.

Una

CA

CÁRMEN, Río de la Provincia y Colonia de Surinam, en la parte de la Guayana que poseen los Holandeses; nace en la sierra de Rinocote, corre del O al E, y recogiendo las aguas de otros muchos entra muy caudaloso en el de Mazarroni.

Tiene el mismo nombre un Pueblo de la Provincia y Gobierno de Cartagena, situado en el Partido de las montañas de María, entre los de San Jacinto y San Francisco de Asis; es uno de los de las nuevas poblaciones que fundó el Gobernador Don Juan Pimienta el año de 1776.

Otro Pueblo con el aditamento de Frayles de él, que es Aldea de la Provincia y Capitanía de todos Santos, en el Brasil, situado entre los rios de Rans y Tucumbirá.

Otro en el mismo Reyno, situado cerca de un arroyo y á orilla del rio Tocantines, á la banda del E, no distante del arrayal de San Feliz.

Una Isla grande del Golfo de California ó mar Roxo de Cortés, cerca de la Costa, entre las de San Ildefonso y de Agua Verde.

Una

CA

Una Villa de la Provincia y Capitanía del Espíritu Santo, en el Brasil, situada á la orilla y Cabecera de un rio que le da el nombre.

CARMOT, Pueblo de la Provincia y Corregimiento de Caxamarca la grande, en el Perú, situado á orilla del rio Chicama.

CARNELAND, Islas de) estan cerca de la Costa de la Provincia y Gobierno de Honduras, junto á las de Perlas y de Mosquitos; son tres, pequeñas y desiertas.

CARNERO, Punta del) en la Costa de la mar del S y Provincia y Gobierno de Guayaquil, una de las dos que forman la grande Ensenada de Tumbez; está junto á la punta de Santa Elena.

Otra hay con el mismo nombre en la Costa del Reyno de Chile, es muy baxa, extendiéndose con mucha suavidad hácia el mar; ordinariamente corren allí vientos de Levante, que hacen peligroso su paso; está en 35 grad. 11 min. de lat. aust.

Otra de tierra en la Costa del mismo Reyno.

Un Puerto de la Costa del Reyno de Chile, en Tom. I.

CA 381

tre la boca del rio Lebo y la punta de Ruinena.

CAROLINA, Provincia de la América Septentrional y parte del dilatado Pais llamado antiguamente Florida; confina al N con la Virginia, al mediodia con la Florida verdadera, al poniente con la Luisiana y al levante con el mar Atlántico, se divide en Carolina meridional y septentrional; su extension es de 135 leguas de largo, casi S O N E, y 75 de ancho E O, desde 30 hasta 36 grad. y 30 min. de lat. La descubrió Juan Ponce de Leon el año de 1512; pero no la poblaron los Españoles, que la dexaron abandonada hasta el reynado de Carlos IX de Francia, que se establecieron en ella los Franceses mandados por el Almirante Chatillon, Protector de los Protestantes, fundando una Colonia y un Fuerte llamado Charlesfort, y dando el nombre de Carolina al Pais en obsequio de su Monarca; pero duró poco este establecimiento, porque los Españoles lo destruyeron, pasando á cuchillo los nuevos Colonos, y volviendo á dexar abandonado el Pais, de que se

Ccc apro-

aprovecharon los Ingleses con el Caballero Walter Rawleigh; aunque no hicieron establecimiento formal hasta el reinado de Carlos II el año de 1663, que lo concedió en propiedad á los Lords, Conde de Clarendon, Duque de Albermarle, Conde de Craven, Juan Berkley, Juan Ashley, despues Conde de Shatesbury, Jorge Carteret, Juan Colleton y Guillermo Berkley, los quales la dividieron en otros tantos Condados, y diéron nombre á los rios, Pueblos, &c., consiguiendo un privilegio de propiedad y jurisdiccion desde 31 grad. de lat. sept. hasta 36; con absoluta autoridad para hacer establecimientos, y gobernarlos baxo las leyes y estatutos que les hizo el célebre Filósofo Juan Locke: sobre este plan gobernaron la Provincia con despotismo, autorizando ó despreciando las leyes, dando á su arbitrio los títulos, grados, empleos y dignidades; dividieron todos los habitantes en tres clases; la menor se componia de los que titularon Barones, dándoles 120⁰ acres de tierra; la segunda tenia 240⁰, dos Baronías

con título de Casignes, que correspondia al de Conde; y la tercera 480⁰, á quienes llamaron Landgraves, correspondiente á Duques; y este cuerpo formaba la Cámara alta, y la baxa se componia de los representantes de los Condados y Ciudades, y ambas formaban el Parlamento, así llamado; y no Asamblea como en las demas Colonias el primer establecimiento fué la Ciudad de Charlestown, entre dos rios navegables llamados Ashley y Couper, para cuya poblacion ofrecieron asilo á todos los Europeos, que por discordancias de religion huian de la Europa, de cuyas diferencias se ocasionaron terribles disputas, que unidas á la sangrienta guerra que hacian los Indios por el mal trato que recibian, estuvo en dos ocasiones para perderse, hasta que el año de 1728 la tomó baxo de su proteccion la Corona de Inglaterra, dando una correspondiente recompensa á los Lords propietarios que la cedieron, haciendo virtud de la necesidad, ménos el Conde de Grenville que conservó su octava parte: desde entónces la dividió la Inglaterra

terra en d
das Meridio
nal, cuyo
no diferen
gía, aun
verano es
pero el in
y benigno
reno y el
tempestade
frecuentes
parte de es
que se ha
uracanes a
tan violent
Islas: la r
todo Abril
yor parte
tiempo tem
ble; y en
casi todo
renso el ca
vierno tan
cialmente
N O, que
la el agua
fértil y ab
cebada, a
nero de l
y frutas d
y el terren
tivado es u
especie de
cipal: pro
antes de l
tores está
haber per
dios que
ro lo han

con título de Casignés, que correspondia al de Conde; y la tercera 480^o, á quienes llamaron Landgraves, correspondiente á Duques; y este cuerpo formaba la Cámara alta; y la baja se componia de los representantes de los Condados y Ciudades, y ambas formaban el Parlamento, así llamado, y no Asamblea como en las demas Colonias; el primer establecimiento fué la Ciudad de Charlestown, entre dos rios navegables llamados Ashley y Couper, para cuya poblacion ofrecieron asilo á todos los Europeos, que por discordancias de religion huian de la Europa, de cuyas diferencias se ocasionaron terribles disputas, que unidas á la sangrienta guerra que hacian los Indios por el mal trato que recibian, estuvo en dos ocasiones para perderse, hasta que el año de 1728 la tomó baxo de su proteccion la Corona de Inglaterra, dando una correspondiente recompensa á los Lords propietarios que la cedieron, haciendo virtud de la necesidad, ménos el Conde de Grenville que conservó su octava parte: desde entonces la dividió la Ingla-

ter-

terra en dos partes llamadas Meridional y septentrional; cuyo clima y terreno difieren poco del de Virginia, aunque el calor en verano es algo mas fuerte; pero el invierno mas corto y benigno; el tiempo es sereno y el ayre sano, las tempestades y truenos son frecuentes, y es la única parte de este continente en que se han experimentado uracanes aunque raros y no tan violentos como en las Islas: la mitad de Marzo, todo Abril, Mayo y la mayor parte de Junio hacen un tiempo templado y agradable; y en Julio, Agosto y casi todo Septiembre es intenso el calor; pero el Invierno tan templado, especialmente quando sopla el N O, que rara vez se hiela el agua: es sumamente fértil y abundante en trigo, cebada, arroz y todo género de legumbres, flores y frutas de exquisito gusto, y el terreno que no está cultivado es un bosque de toda especie de árboles; el principal producto que tenia antes de las pieles de castores está hoy destruido por haber permitido á los Indios que los matasen; pero lo han compensado los

Ingléses en gran parte con el lucro que sacan de la trementina, pez y brea; cultivan mucho añil de tres especies, gran cantidad de maiz, y en las tierras bajas exquisito arroz; toda esta Provincia es una llanura de 80 millas de largo, que hace un gran comercio de los frutos referidos, y antes era de mucha consideracion el del arroz, que se computaba producir 150000 libras esterlinas cada año: en sus bosques hay muchas maderas exquisitas, y abunda de conejos, liebres, dantas, ciervos, faisanes, perdices, grullas, palomas y otras aves, y muchos lobos carnívoros y atrevidos; siendo necesario muchas precauciones para librar de ellos al ganado, que como los demas animales de Europa han multiplicado tanto, que siendo antes muy raro el que tenia tres ó quatro bacas, hoy es muy comun tener millares: tienen estas dos Provincias que forman la Carolina 10 rios navegables, sin otros infinitos mas pequeños, que todos abundan de pesca; pero pocos Puertos buenos, de los cuales es el mejor Cabo Fear: la Carolina Septentrional no

Ccc 2 es

es tan rica como la Meridional; Edenton fué antes la Capital de aquella; pero hoy está reducida á un Pueblo miserable; la de ambas es Charlestown, que desde la guerra última quedó independiente de los Ingleses con todo el País, y es una de las 13 Provincias que componen los Estados unidos de la América.

CARONI, Pueblo de la Provincia de Guayana y Gobierno de Cumaná, uno de los de las Misiones que tienen en ella los Padres Capuchinos Catalanes.

Otro hay del mismo nombre en el Gobierno de Maracaibo y jurisdicción de Barinas, es muy corto y de temperamento cálido; pero abundante en frutos de maíz, yucas, plátanos y cañas dulces.

Otro en el Gobierno de Neiba del nuevo Reyno de Granada, situado en un parage alto, el más ameno y delicioso de toda la Provincia, abundante en minas de oro, y fértil en quantos frutos da aquella; pero muy corto y reducido.

Un rio grande y caudaloso de la Provincia de Guayana: nace en las montañas que habitan los Indios

Caribes mediterráneos; corre muchas leguas, bañando el territorio de los Misioneros Capuchinos de la Guayana; sus orillas son muy deliciosas por la variedad de árboles y de páxaros de que están pobladas; entra en el Orinoco por la parte austral, 8 leguas del Presidio de la Guayana, y 72 ántes de salir este al mar dividido en dos brazos, con los quales forma una Isleta; es muy caudaloso y ancho; pero no se puede navegar así á causa de la rapidez de su corriente y multitud de Islas y peñascos que tiene, como por un gran salto ó despeñadero que forma con extraordinario ruido junto á la Mision y Pueblo de Aguacagua; sus aguas son muy claras aunque á la vista parecen negras y turbias por el fondo de arena de este color que tiene; aunque se ignora con certidumbre su nacimiento, aseguran los Indios Caribes ser en la sierra nevada que está al N. de la laguna Parime, de donde esta recoge tambien sus aguas; en su entrada al Orinoco va tan rápido que rechaza las corrientes de este mas de un tiro de fusil; en 6 gr. 23. m. de l. b.

CA-

CARONI
tista del
dad de la
bierno de
dada por
de Salaman
y no el de
ce el Padu
Sitio de Ba
tuada en u
nuras de t
lido; pero
que escasa
que el rio
sa á su in
en tiempo
dales, y
carse enter
trito se cri
ganados; p
dancia el c
muchos e
que produ
hacen mas
ra esta es
bien gran
samos y
experimen
to para cu
está redu
rable pobl
rece el ne
con un co
Mestizos,
nos Indio
la Iglesia
buena, un
ligiosos de
una Ermi

Caribes mediterráneos; corre muchas leguas, bañando el territorio de los Misioneros Capuchinos de la Guayana; sus orillas son muy deliciosas por la variedad de árboles y de pájaros de que estan pobladas; entra en el Orinoco por la parte austral, 8 leguas del Presidio de la Guayana, y 72 ántes de salir este al mar dividido en dos brazos, con los cuales forma una Isleta; es muy caudaloso y ancho; pero no se puede navegar así á causa de la rapidez de su corriente y multitud de Islas y peñascos que tiene, como por un gran salto ó despeñadero que forma con extraordinario ruido junto á la Mision y Pueblo de Aguacagua; sus aguas son muy claras aunque á la vista parecen negras y turbias por el fondo de arena de este color que tiene; aunque se ignora con certidumbre su nacimiento, aseguran los Indios Caribes ser en la sierra nevada que está al N. de la laguna Parime, de donde esta recoge tambien sus aguas; en su entrada al Orinoco va tan rápido que rechaza las corrientes de este mas de un tiro de fusil; en 6 gr. 23. m. de l. b.

CA-

CAROPA, S. Juan Bautista del Portillo de) Ciudad de la Provincia y Gobierno de Venezuela, fundada por el Capitan Juan de Salamanca el año de 1572 y no el de 1566 como dice el Padre Coletti, en el Sitio de Baraquigua; está situada en unas sabanas ó llanuras de temperamento cáldo; pero muy sano, aunque escasa de agua, porque el rio Morere que pasa á su inmediacion escasea en tiempo de verano sus aguas, y á veces suele secarse enteramente: en su distrito se cria toda especie de ganados; pero con mas abundancia el cabrío, porque los muchos espinos y cardones que produce su terreno le hacen mas á propósito para esta especie: hay tambien grana muy fina, bálsamos y resinas aromáticas experimentadas por antidoto para curar heridas; hoy está reducida á una miserable poblacion que no merece el nombre de Ciudad, con un corto vecindario de Mestizos, Mulatos y algunos Indios; pero conserva la Iglesia Parroquial muy buena, un Convento de Religiosos de San Francisco, y una Ermita dedicada á San

Dionisio Areopagita: está al S de la Ciudad de Barquisimeto, entre la del Tocuyo y la laguna de Maracaibo, en 9 grad. 43 min. de lat. bor.

Tiene el mismo nombre una gran llanura de la misma Provincia, que se extiende 16 leguas de Levante á Poniente, y 6 del S al N: la descubrió Jorge Spira el año de 1534; es abundantísima de toda especie de granos y frutas; pero de temperamento muy cáldo; no tiene mas poblacion que la Ciudad antecedente á quien da el nombre.

CARORI, Pueblo de la Provincia y Gobierno de Venezuela, situado en la orilla del rio Chirimichale, en la punta de Hicacos.

CARPE, Isla de la) en el lago superior de la Nueva Francia, entre la Costa del N y la Isla Real.

CARPINTO, Punta de) en la Costa de la Provincia y Gobierno del rio del Hacha, ántes del Cabo de la Vela.

CARQUIN, Puerto de la Costa del Perú y mar del S, en la Provincia y Corregimiento de Chancay.

CAROPI, Rio de la Is-

la

la y Gobierno de la Trinidad, corre del E al O y sale al mar dentro del Golfo Triste.

CARRASCAL, Pueblo de la Provincia y Corregimiento de Cuyo en el Reyno de Chile, situado al S de la Ciudad de Mendoza, y á orilla del rio de este nombre.

CARRETAS, Puerto de las) en la Sierra de su nombre en Nueva España.

CARRETO, Pueblo de la Provincia y Gobierno de Cartagena, situado á orilla del Caño del Dique cerca de la Costa del mar.

Tiene el mismo nombre un rio de la Provincia y Gobierno del Darien y Reyno de Tierra-Firme: nace en las montañas de la Costa del N, y sale al mar detras de la Ensenada de la Calidonia.

CARRION de Velazco) Ciudad pequeña, pero hermosa y bien poblada del Reyno del Perú, en la llanura amena de Guaura: es de clima templado, alegre y sano, de fertil y delicioso terreno; habitada de no pocas familias distinguidas y ricas: está en 10 gr. 48. min. de lat. aust.

CARRIZAL, Pueblo de

la Provincia y Gobierno de Venezuela, situado en la Costa y Punta de Coro al N de esta Ciudad.

Tiene el mismo nombre una Sierra ó cadena de montes de la misma Provincia y Gobierno, que corre E O desde la orilla del rio Guarico hasta la del de Guaya.

Otro Pueblo de la Provincia y Gobierno de la Sonora en Nueva España, situado cerca de un rio entre los Pueblos de Bategui y de San Marcelo.

Otro de la Provincia y Corregimiento de Rancagua en el Reyno de Chile al S de la Ciudad de Mendoza y orilla del rio de este nombre.

Otro de la Provincia y Gobierno del rio del Hacha, situado en la Costa del Pais de los Indios Guajiro, detras del Cabo de la Vela que hoy está destruido.

Otro de las Misiones de la Provincia de Taraumara y Reyno de Nueva Vizcaya al S del Presidio del Paso.

Otro con el aditamento de Rancho en las Misiones del Nuevo México.

Otro con la advocacion de

de San Fernando de Nueva

CARTAGENA

cia y Gobierno

de Tierra-Firme

jurisdiccion de

de Granada

el N con

S con la

tierra; y

Provincia y

ta Marta,

vide el rio

Magdalena

la del Da

las el rio

ne de larg

si N E,

cho E O.

drigo Bas

1520, y

Adelantado

redia, á

combates

rales eran

rerros: est

peramento

medo, lle

bosques,

del N pa

y lleno

mar por

terreno; p

po fértil

maiz, leg

como tan

de cuyos

hacen mu

montes pr

de

CA

la Provincia y Gobierno de Venezuela, situado en la Costa y Punta de Coro al N de esta Ciudad.

Tiene el mismo nombre una Sierra ó cadena de montes de la misma Provincia y Gobierno, que corre E O desde la orilla del rio Guarico hasta la del de Guaya.

Otro Pueblo de la Provincia y Gobierno de Sonora en Nueva España, situado cerca de un rio entre los Pueblos de Bategui y de San Marcelo.

Otro de la Provincia y Corregimiento de Rancagua en el Reyno de Chile al S de la Ciudad de Mendoza y orilla del rio de este nombre.

Otro de la Provincia y Gobierno del rio del Hacha, situado en la Costa del Pais de los Indios Guajiros, detras del Cabo de la Vela que hoy está destruido.

Otro de las Misiones de la Provincia de Taramara y Reyno de Nueva Vizcaya al S del Presidio del Paso.

Otro con el aditamento de Rancho en las Misiones del Nuevo México.

Otro con la advocacion de

CA

de San Fernando en el Reyno de Nueva Vizcaya.

CARTAGENA, Provincia y Gobierno del Reyno de Tierra-Firme en la jurisdiccion del Nuevo Reyno de Granada: confina por el N con el mar; por el S con la Provincia de Antioquia; por el E con la Provincia y Gobierno de Santa Marta, de quien la divide el rio Grande de la Magdalena, y por el O con la del Darien, separándolas el rio de San Juan: tiene de largo 100 leguas casi N E, S O y 80 de ancho E O. Descubrióla Rodrigo Bastidas el año de 1520, y la conquistó el Adelantado Pedro de Heredia, á costa de muchos combates, porque sus naturales eran valerosos y guerreros: este Pais es de temperamento muy cálido y húmedo, lleno de montes y bosques, y hácia la parte del N pantanoso, arenisco y lleno de estanques del mar por ser muy baxo el terreno; pero al mismo tiempo fértil y abundante en maiz, legumbres y frutas, como tambien de ganados, de cuyos cueros y sebo hacen mucho comercio: sus montes producen excelentes

CA 387

maderas, y el célebre palo de tinte de tan buena calidad como el de campeche, y abundancia de excelentes resinas, bálsamos y yerbas medicinales: hay en ellos muchas especies de animales y aves muy raros, y culebras de diferentes géneros; entre los primeros son singulares el perico ligero, llamado así por antonomasia, de la figura de un gato, y tan pesado que para andar 20 pasos gasta una hora; el mapurito del tamaño de un perrito faldero de color blanco muy hermoso, cuyas armas para defenderse de los demas animales y de que lo cojan es tirar una ventosidad que atolondra al que va á él, y le da tiempo de internarse en el bosque: tambien produce esta Provincia añil, cañey y algodón, algun cacao de excelente calidad en el rio de la Magdalena: estaba muy poblada de Indios en tiempo de su gentilidad, que hoy se han reducido á un número cortísimo: la riegan varios rios, pero los de mas consideracion son el Grande de la Magdalena y el de San Juan ó Atracto, ambos navegables y en que abundan los

ca-

caimanes, tortugas y multitud de peces. Contiene el distrito de su jurisdiccion 83 poblaciones, de las quales hay 2 Ciudades, 7 Villas y 99 Pueblos en que habitan 59@233 personas blancas, 13@993 Indios y 7@770

entre negros y mulatos esclavos, segun la numeracion del Fiscal de la Real Audiencia de Sanra Fe Don Francisco Moreno y Escandon el año de 1770. La Capital tiene el mismo nombre, los demas Pueblos

VILLAS.

Tenerife.
Mompox.
Tamalameque.
S. Benito Abad.
Zimiti.
Ayapel.
Cázeres.

PUEBLOS.

Tubara.
Boxon.
Usiacuri.
Jalapa.
Barranquilla.
Soledad.
Malambo.
Pueblo nuevo.
Sábana grande.
Santo Tomas.
Palmar de la
Candelaria.
Santa Catalina.
Santa Rosa.
Sábana larga.
San Benito.
Guamarc.
San Juan de Sa-
hagun.

Turbaco.

Timirignaco.
San Estanislao.
Manati.
Carreto.
Cerro de S. An-
tonio.
Real de la Cruz.
Barú.
Barranca nueva.
Barranca vieja.
Yucál.
Pasa caballos.
Rocha.
Majates.
San Basilio.
San Cayetano.
San Juan Nepo-
muzeno.
Flamenco.
Jolojolo.
San Jacinto.
Nuestra Señora
del Carmen.
San Agustin de
Playa blanca.
Tetón.
Zambrano.
San Francisco de
Asís.

Coloso.

Tolú viejo.
Pichelin.
Tacaloa.
Tacamocho.
Yati.
Pinto.
Santa Ana.
San Fernando.
San Cenón.
Talaibua.
Morchiquejo.
Chilloa.
Guamal.
Peñon.
San Pedro.
Norosi.
Guayal.
Retiro.
San Sebastian.
Cascajar.
Sto. Tomas Can-
tuariense.
Tacasaluma.
Sinsé.
Moron.
San Cristóval.
Santiago.
Caimitos.
Sinsilejo.

Sam-

Sampu
Chinú.
S. Anto
San An
Pincho
San E
Momi
San N
la P
San Ju
Pal
Pueblo

La Cap
de, hermo
edificios,
de Heredi
á orilla de
cómoda q
leguas de
lanari en
dios, que
ma tierra
los mucho
está situac
nosa, qu
so estrech
á la part
ra Be mb
se comun
te de ma
rabal llam
está en
la mano
por otro
ra semeja
tá bien f
en ella v
título de
...Tom.

CA

entre negros y mulatos esclavos, segun la numeracion del Fiscal de la Real Audiencia de Santa Fe Don Francisco Moreno y Escandon el año de 1770. La Capital tiene el mismo nombre, los demas Pueblos

Coloso.
Tolú viejo.
Pichelin.
Tacaloa.
Tacamocho.
Yati.
Pinto.
Santa Ana.
San Fernando.
San Cenón.
Talaibua.
Morchiquejo.
Chilloa.
Guamal.
Peñon.
San Pedro.
Norosi.
Guayal.
Retiro.
San Sebastian.
Cascajar.
Sto. Tomas Cantuariense.
Tacasaluma.
Sinsé.
Moron.
San Cristóval.
Santiago.
Caimitos.
Sinsilejo.

Sam-

CA

Sampues.
Chinú.
S. Antonio Abad
San Andres.
Pinchorroy.
San Emigdio.
Momil.
San Nicolas de la Paz.
San Juan de las Palmas.
Pueblo nuevo.

Santero.
Loricá.
San Nicolas de Bari.
S. Bernardo Ab.
Morales.
Babilla.
Tablada.
Tiquicio de adentro.
Tiquicio de afuera.

CA 389

Majagua.
Nechi.
San Márcos.
San Pelayo.
Zerete.
Zienega del Oro.
San Carlos de Colosina.
San Gerónimo de Buenavista.

La Capital es Ciudad grande, hermosa y de muy buenos edificios, fundada por Pedro de Heredia el año de 1533, á orilla de una gran Bahía muy cómoda que tiene mas de 2 leguas de largo, llamóse Callamari en tiempo de los Indios, que significa en su idioma tierra de cangrejos, por los muchos que hay en ella: está situada en una Isla arenosa, que formando un paso estrecho, da comunicacion á la parte que llaman Tierra Bomba; por el Levante se comunica por un puente de madera, con el arbabal llamado Xiximani, que está en otra Isla, y se da la mano con el Continente, por otro puente de madera semejante al primero. Está bien fortificada, y reside en ella un Gobernador con título de Capitan General, Tom. I.

dependiente del Virey de Santa Fe, habiendo sido independiente hasta el año de 1739, ademas del recinto y bastones de la plaza, tiene una media luna que defiende la Puerta de Tierra, y á poca distancia el Castillo de San Felipe de Barraxas, situado en una eminencia, y por la parte de la Bahía los Castillos de San Luis, Santa Cruz, Castillo Viejo, San Joseph, San Felipe y el Pastelillo, que reedificó á la moderna el año de 1754 el Teniente General Don Ignacio de Sarabala, con los nombres de San Fernando, San Joseph, el Ángel y el Pastelillo: la Iglesia Catedral es magnífica, en que se incluye la Parroquia del Sagrario, y tiene ademas de ésta otras dos llamadas la Trinidad y Ddd San-

Santo Toribio: Conventos de Religiosos de San Francisco, Santo Domingo, San Agustín, Recolecton de San Diego, la Merced y San Juan de Dios que es Hospital, y en lo alto de un monte muy elevado, extramuros de la Ciudad, distante un cuarto de legua el de Agustinos Descalzos, llamado nuestra Señora de la Popa, á quien saludan y rezan una salve todas las embarcaciones quando lo descubren, Colegio que fué de los Regulares de la extinguida Compañía, de magnífica arquitectura; y dos Monasterios de Religiosas, uno de Santa Clara, observantes de la Regla de San Francisco, y el otro de Carmelitas Descalzas. Casi á la misma distancia tiene fuera de la Ciudad el Hospital de San Lázaro para leprosos, cuya enfermedad es endémica del País: tiene tambien Tribunal de la Inquisicion, establecido el año de 1610, y es uno de los tres que hay en la América, igualándose en esto con las Metrópolis de Lima y México. Es cabeza de Obispado erigido el año de 1534 por la Santidad de Clemente VII. La Bahía es abun-

dante de peces de varias especies, pero infestada de lobos marinos: en ella esperaban los Galeones que iban de España la noticia de la llegada del comercio del Perú á Panamá, para pasar á Portovelo á celebrar la feria, y despues de concluida volvan á ella para hacer las provisiones y emprender el viage de regreso á la Habana: el clima de esta Ciudad es muy cáldido; desde Mayo hasta Noviembre, que es el invierno, los truenos, las lluvias y tempestades son muy repetidas; pero de esta incomodidad sacan el fruto de llenar las cisternas que llaman aljibes, y es la única agua que se bebe, por lo qual le tienen todas las casas: desde Diciembre hasta Abril, que es el verano, hace un calor tan excesivo que ocasiona un continuo sudor, que debilita los cuerpos y tiene los semblantes pálidos y descarnados, y sin embargo sus naturales gozan buena salud, y es muy comun pasar las gentes de 80 años: la extrañeza de este clima produce varias enfermedades terribles, como el vómito negro, que es mas comun en los foraste-

ros y gente escapan por sale de él n lepra ó ma ro; la cule insecto que tegumentos mor que su cangrena, convulsiones de estas in de varios ins dan en las carachas, ni cienpies y árboles mas caobo, ced bol de bál mero hacen una sola pie fico y la p encarnado e blanquizzo, mos, adem de la made pacta, olor encarnado, samo admir aceyte de de Tolú: marinos, r tes, papaya ñañistolos y producen fr gustosas; y venenoso, d chos ignorar al ver unas queñas tan

CA

dante de peces de varias especies, pero infestada de lobos marinos: en ella esperaban los Galeones que iban de España la noticia de la llegada del comercio del Perú á Panamá, para pasar á Portovelo á celebrar la feria, y despues de concluida volvia á ella para hacer las provisiones y emprender el viage de regreso á la Habana: el clima de esta Ciudad es muy cáldido; desde Mayo hasta Noviembre, que es el invierno, los truenos, las lluvias y tempestades son muy repetidas; pero de esta incomodidad sacan el fruto de llenar las cisternas que llaman aljibes, y es la única agua que se bebe, por lo qual le tienen todas las casas: desde Diciembre hasta Abril, que es el verano, hace un calor tan excesivo que ocasiona un continuo sudor, que debilita los cuerpos y tiene los semblantes pálidos y descarnados, y sin embargo sus naturales gozan buena salud, y es muy comun pasar las gentes de 80 años: la extrañeza de este clima produce varias enfermedades terribles, como el vómito negro, que es mas comun en los foraste-

CA

ros y gente de mar, de que escapan pocos; pero al que sale de él no le repite; la lepra ó mal de San Lázaro; la culebrilla que es un insecto que se cria entre los tegumentos, y causa un tumor que suele terminar en gangrena, y el pasmo ó convulsiones: tiene ademas de estas incomodidades la de varios insectos que abundan en las casas, como cucarachas, niguas, alacranes, cienpies y morciélagos: los árboles mas grandes son el caobo, cedro, maria y árbol de bálsamo: del primero hacen las canoas de una sola pieza para el tráfico y la pesca: el cedro encarnado es mejor que el blanquizco, y los dos últimos, ademas de la utilidad de la madera que es compacta, olorosa y de bello encarnado, destilan el bálsamo admirable que llaman aceyte de Maria y bálsamo de Tolú: hay tambien tamarindos, nisperos, zapotes, papayas, guabas, cañafistolos y manzanillos que producen frutas delicadas y gustosas; y el del último es venenoso, de modo que muchos ignorantes se engañan al ver unas manzanas pequeñas tan hermosas, y se

CA 391

hinchán luego que las han comido, y algunos durmiendo á la sombra de él, siendo el antidoto el aceyte tomado interior y exteriormente. El trigo ni la cebada no son conocidos allí, y abundan en su lugar el maiz y el arroz, de que hacen bollos, y es el pan de la gente comun, y mucho mas el de cazave, que son unas tortas hechas de raiz de yuca, de fiame ó de moniato: tiene tambien una cantidad grande de árboles de algodón: esta Ciudad tiene por armas una cruz verde en campo de oro, y dos leones rapantes á los lados: fué saqueada el año de 1593 por el Corsario Roberto Baal, el de 1583 por Francisco Drack 2.^o años despues de haberse fortificado, y no de su fundacion como dice Mr. la Martiniere; y el de 1695 por Mr. Ducase, auxiliado de los Aventureros ó Flibustiers que robáron quanto habia en ella; y habiendo hecho extraordinario sentimiento sus vecinos por el magnífico Sepulcro de plata que tenían para depositar el Viérnes Santo el Cuerpo de Christo, mereció de la generosidad de Luis XIV. que se lo mandase restituir: los In-

gleses á las órdenes del Almirante Wernon y del General Wembort la sitiaron el año de 1740, arruinando sus Castillos, y bombardeando la Ciudad sin poderla tomar porque la defendieron gloriosamente el Virrey Don Sebastian de Esclava y Don Blas de Lezo, Tenientes Generales de mar

y tierra, que les hicieron abandonar la empresa precipitadamente con mucha pérdida: es el único parage de América en que hay moneda efectiva de un quarto de plata: su vecindario se compone de 9@160 almas de comunión: ha sido patria de muchas personas célebres, como son:

Don Agustin Sarmiento de Sotomayor, del Orden de Santiago, Vizconde del Portillo.

Don Andres de la Vega, Catedrático de Salamanca, insigne Jurista.

Fray Carlos de Melgarejo, Religioso Dominicó, insigne Predicador y de vida muy ajustada.

Don Gaspar de Cuba y Arce, Colegial mayor de San Marcos de Lima, Oidor de Chile.

Don Gonzalo de Herrera, Marques de Villalta, Gobernador de Antioquia.

Don Gregorio Castellar y Mantilla, Gobernador de Cumaná y General de la Armada de la Guardia de las Costas de Cartagena.

Don Joseph de Paredes, Capitan de Infantería, Caballero del Orden de Santiago.

Fray Joseph Pacheco, del Orden de San Agustin, Maestro, Visitador y Vicario General en su Provincia del Nuevo Reyno.

El Padre Joseph de Urbina, de la extinguida Compañía, Rector del Colegio de Santa Fe.

Don Juan Fernandez Rosillo, Dean de la Iglesia de su patria, Obispo de Verapaz y de Mechoacán.

Fray Juan Pereyra, Religioso Dominicó.

Don Lope Duque Estrada, Caballero del Orden de Santiago.

Está en 302 grad. 10 min. de long. y 10 grad. 30 min. de lat. bor.

OBIS-

O B I

D o

de Sa

de 1

murió

2 Don

co,

cia q

antece

allí e

mo e

movic

3 Don

del C

de G

ses d

Fland

Carta

ron t

del l

haber

tambi

se q

salio

cia,

4 Don

hijo

te q

de p

lueg

Mart

doctr

de p

resist

dos y

ligior

y tierra, que les hicieron abandonar la empresa precipitadamente con mucha pérdida: es el único parage de América en que hay moneda efectiva de un quarto de plata: su vecindario se compone de 9@160 almas de comunión: ha sido patria de muchas personas célebres, como son:

tomayor, del Orden de Sanillo.

atedrático de Salamanca, in-

Religioso Dominicano, insigne y ajustada.

Colegial mayor de San Márcil.

arques de Villalta, Goberna-

Mantilla, Gobernador de Cermada de la Guardia de las

bitan de Infantería, Caballero

den de San Agustín, Maestro, eral en su Provincia del Nuevo

, de la extinguida Compañía, nta Fe.

, Dean de la Iglesia de su pa-y de Mechoacán.

oso Dominicano.

aballero del Orden de Santiago.

n. de long.
por.

OBIS-

**OBISPOS QUE HA HABIDO
en Cartagena.**

- 1 Don Fray Tomás del Toro, Religioso del Orden de Santo Domingo, electo por primer Obispo el año de 1532; pero habiendo ido á Talavera su patria, murió allí antes de consagrarse.
- 2 Don Fray Gerónimo de Loaisa; Religioso Dominicano, acreditado por su virtud, talento y experiencia que tenia de las Indias, fué electo en lugar del antecedente; se consagró en Valladolid, y erigió allí en Catedral su Iglesia el año de 1538 el mismo en que entró en Cartagena; de donde pasó promovido al Arzobispado de Lima el de 1542.
- 3 Don Fray Francisco de Santa María y Benavides, del Orden de San Gerónimo en el Monasterio Real de Guadalupe, de la ilustre familia de los Marqueses de Fromesta; estando sirviendo al Emperador en Flandes, entró Religioso, y fué electo Obispo de Cartagena el año de 1543; en su tiempo saquearon dos Corsarios Franceses la Ciudad, conducidos del Piloto Español Alonso Vexines, en venganza de haberle dado azotes, y maltratáron al Obispo, que tambien tuvo la desgracia de un incendio en que se quemó la Ciudad el año de 1551, y el de 1554 salió promovido á la Iglesia de Mondoñedo en Galicia, sucediéndole en Cartagena.
- 4 Don Fray Gregorio de Beteta, Religioso Dominicano, hijo del Convento de Salamanca, y uno de los veinte que fueron al nuevo Reyno de Granada, de donde pasó á México á la conversion de los Indios, y luego con el mismo destino á las Provincias de Santa Marta, Urabá y Cartagena; y hallándose de Cura doctrinero en uno de sus Pueblos, recibió la Cédula de presentacion á este Obispado en 1555, y aunque resistió el admitirlo, lo precisáron los clamores de todos y las persuasiones del Vicario general de su Religion, y empezó á gobernar sin consagrarse; pero lle-

lleno de escrúpulos hizo renuncia, y no habiéndose la admitido se vino á España, y pasó á Roma, donde tres leguas ántes recibió la Bula de su Santidad, mandándole seguir en su Obispado, de que quedó tan sentido, que no quiso entrar en aquella Capital, y volviendo á embarcarse, pasó ántes á la Florida á reducir Infieles, con cuyo objeto volvió á España para solicitar nuevamente su renuncia, y cansado de sus peregrinaciones y mucha edad, murió en su Convento de Toledo el año de 1562.

5 Don Juan de Simancas, natural de Córdoba, Colegial de San Clemente de Bolonia; entró el año de 1560, pasó á consagrarse á Santa Fe, y á su regreso tuvo el sentimiento de que saquearon unos Corsarios Franceses el Arrabal de Xiximani, y lo repitieron el año siguiente de 1561, cuyas desgracias recompensó la Providencia con el gusto de haber llegado á Cartagena San Luis Beltran con Fray Luis Vero y el Obispo de Popayan Don Fray Agustin Coruña, Varon de insigne virtud; y el Obispo, despues de haber gobernado diez años su Iglesia, mal hallado con el temperamento caloroso de aquella Ciudad, la dexó sin licencia, y se vino á su patria, donde murió el año de 1570.

6 Don Fray Luis Zapata de Cárdenas, del Orden de San Francisco, natural de Llerena en Extremadura, tercer Comisario general de Indias por su Religion, electo Obispo el año de 1570, promovido al Arzobispado de Santa Fe ántes de salir de España, y en su lugar

7 Don Fray Juan de Vivero, Religioso del Orden de San Agustin, natural de Valladolid; pasó á América, fué Prior de su Convento de Lima, fundador del del Cuzco, electo Obispo; que renunció, ni tampoco quiso admitir el Arzobispado de Charcas á que fué presentado; murió en Toledo.

8 Don Fray Dionisio de los Santos, del Orden de Santo Domingo, Prior de su Convento de Granada, y Provincial de la Provincia de Andalucía, electo el año de 1573; murió el de 1578.

hizo renuncia, y no habiéndose
 á España, y pasó á Roma, don-
 recibió la Bula de su Santidad,
 su Obispado, de que quedó tan-
 so entrar en aquella Capital, y
 rse, pasó ántes á la Florida á re-
 cuyo objeto volvió á España para
 su renuncia, y cansado de sus
 lucha odad, murió en su Con-
 año de 1562.

cas, natural de Córdoba, Cole-
 de Bolonia; entró el año de
 grarse á Santa Fe, y á su re-
 tiento de que saquearon unos Cor-
 Arrabal de Xiximán, y lo repi-
 ce de 1561, cuyas desgracias re-
 nencia con el gusto de haber lle-
 an Luis Beltran con Fray Luis
 de Popayan Don Fray Agustin
 nsigne virtud; y el Obispo, des-
 ernado diez años su Iglesia, mal
 eramento caloroso de aquella Ciu-
 icencia, y se vino á su patria,
 de 1570.

ata de Cárdenas, del Orden de
 aral de Llerena en Extremadura,
 eral de Indias por su Religion,
 de 1570, promovido al Arzobis-
 es de salir de España, y en su lugar
 Vivero, Religioso del Orden de
 l de Valladolid; pasó á Amé-
 su Convento de Lima, funda-
 electo Obispo; que renunció,
 mmitir el Arzobispado de Char-
 tntado; murió en Toledo.

e los Santos, del Orden de San-
 su Convento de Granada, y Pro-
 cia de Andalucía, electo el año
 e 1578.

9 Don Fray Juan de Montalvo, del mismo Orden de
 Santo Domingo, natural de Arévalo; electo Obispo
 entró en Cartagena el año de 1579, pasó á Santa
 Fe al Synodo que celebró su Arzobispo, y el de
 1586 experimentó la desgracia de ver saqueada, ro-
 bada y destruida la Ciudad por Francisco Drack,
 de cuya calamidad se afligió tanto de ver que no
 tenia con que socorrer á sus pobres, que enfermó
 y murió el mismo año.

10 Don Fray Diego Osorio, del mismo Orden de San-
 to Domingo; pasó á Cartagena de Religioso, de allí
 á Lima y Nueva España, donde recibió la Cédula
 de presentacion para este Obispado el año de 1587,
 que no quiso admitir, y murió el de 1579 en Mé-
 xico.

11 Don Fray Antonio de Hervias, tambien Religioso
 Dominicó, Colegial de San Gregorio de Valladolid
 su patria donde habia leido Artes, pasó al Perú, y
 fué el primer Catedrático de Prima que tuvo la Uni-
 versidad de Lima; fué Regente de Estudios, Cali-
 ficador del Santo Oficio, Vicario general de la Pro-
 vincia de Quito; y presentado para el Obispado
 de Arquipa, luego de Verapaz, y últimamente de
 Cartagena, donde murió el año de 1590.

12 Don Fray Pedro de Arévalo, Monge del Orden de
 San Gerónimo; se consagró en España, y renunció
 el Obispado ántes de pasar á él

13 Don Fray Juan de Ladrada, Religioso Dominicó,
 natural de Granada; fué Cura doctrinero de In-
 dios en los Pueblos de Suesca y de Bogotá, Vica-
 rio general de su Religion en el nuevo Reyno de
 Granada; Lector de Sagrada Escritura y Teología en
 Santa Fe; entró consagrado Obispo en Cartagena el
 año de 1596, reedificó la Catedral, estableció Mo-
 nacillos y quatro Capellanes de Coro, dotó rentas
 para que quando salga el Santísimo lleven los Sa-
 cerdotes el Pálio, ayudó á la fundacion del Col-
 gio de los Regulares de la Compañía, y á la de los
 Padres Agustinos Descalzos, en el cerro de la Popa;

tuvo la satisfaccion de tener por Provisor al célebre Don Bernardino de Almansa, varon sabio y virtuoso, que fué despues Arzobispo de Santa Fe; visitó repetidas veces su Obispado, y despues de gobernar 17 años murió el de 1613.

- 14 Don Fray Pedro de Vega, Religioso de la misma Orden de Santo Domingo, natural de Bubberca, en el Reyno de Aragon, Catedrático de Teología y de Sagrada Escritura en las Universidades de Lérida y Zaragoza; entró en Cartagena de Obispo el año de 1614, y su poca duracion quitó las esperanzas que tenian de un sugeto verdaderamente grande, pues murió el de 1616.
- 15 Don Diego Ramirez de Zepeda, Freyle del Orden de Santiago, natural de Lima, célebre Predicador y consumado Teólogo; estando en Madrid fué electo, y murió ántes de ir á su Obispado.
- 16 Don Fray Diego de Torres Altamirano, Religioso del Orden de San Francisco, natural de Truxillo, en Extremadura, Comisario general de las Provincias del Perú; recibió las Bulas en Lima donde se consagró, entró en Cartagena el año de 1620, y murió el siguiente de 1621.
- 17 Don Fray Francisco de Sotomayor, del Orden de San Francisco, natural de Santo Tomé, en el Obispado de Tuy, Guardian de sus Conventos en Montforte y Salamanca, Definidor general en el Capítulo que se celebró en Roma, electo para el Obispado de Cartagena en 1622, y promovido al de Quito ántes de salir de Madrid el de 1623.
- 18 Don Fray Luis Ronquillo de Córdoba, del Orden de la Santísima Trinidad, natural de Granada, donde leyó Artes y Teología, fué Ministro en su Convento de Málaga, y dos veces en el de Sevilla, Provincial y Vicario general de Andalucía, electo Obispo el año de 1630; gobernó ocho años, y se volvió á España sin licencia, tuvo la noticia de su promocion al Obispado de Truxillo en el Perú, que no admitió, y se retiró á su Convento de Granada, donde murió el año de 1642.

19 Don F
den de
dor de
Colegio
Salama
de Teo
lamanc
Obispo
movido
sesion
pado,
de 90
20 Don I
tural c
Jurisp
digo e
llalar,
la Igl
de qu
do so
21 Don
dela;
legial
sobstit
la Igl
de Ca
22 Don
de D
Institu
nones
villa,
po de
aquell
sia de
Arcece
y ele
mar 1
23 Don
Coleg
Tom. 1

ner por Provisor al célebre
nsa, varon sabio y virtuo-
obispo de Santa Fe; visitó
ado, y despues de gober-
1613.

ga, Religioso de la misma
, natural de Bubberca, en
atedrático de Teología y de
Universidades de Lérida y
tagena de Obispo el año de
on quitó las esperanzas que
deramente grande, pues mu-

Zepeda, Freyle del Orden
Lima, célebre Predicador y
trando en Madrid fué electo,
Obispado.

orres Altamirano, Religioso
cisco, natural de Truxillo,
ario general de las Provincias
ulas en Lima donde se con-
na el año de 1620, y mu-

e Sotomayor, del Orden de
de Santo Tomé, en el Obis-
n de sus Conventos en Mon-
finidor general en el Capítu-
Roma, electo para el Obis-
22, y promovido al de Qui-
drid el de 1623.

illo de Córdoba, del Orden
, natural de Granada, donde
fué Ministro en su Convento de
el de Sevilla, Provincial y Vi-
ncia, electo Obispo el año de
os, y se volvió á España sin li-
de su promocion al Obispado
que no admitió, y se retiró á su
donde murió el año de 1642.

19

19 Don Fray Christoval Perez de Lazarraga, del Ór-
den de San Bernardo, natural de Madrid, Califica-
dor del Santo Oficio; tomó muy niño el hábito, fué
Colegial del Colegio de Meirá, despues de los de
Salamanca y Alcalá, Catedrático de Filosofía Moral y
de Teología, Abad del Colegio de nuestra Señora de Sa-
lamanca, doctísimo Teólogo, electo y consagrado
Obispo de Chiapa, y ántes de salir de la Corte pro-
movido al Obispado de Cartagena, de que tomó po-
sesion el año de 1640, visitó tres veces su Obis-
pado, y murió despues de una penosa enfermedad
de 90 dias el año de 1648.

20 Don Francisco Rodriguez de Zepeda Valcárcel, na-
tural de Zamora; estudió Gramática en Villa Garcia,
Jurisprudencia en Salamanca, fué Catedrático de Có-
digo en Valladolid, Beneficiado de San Juan de Vi-
llalar, Abad de Cifuentes y Canónigo Doctoral de
la Iglesia de Sigüenza, electo Obispo de Cartagena,
de que tomó posesion el año de 1650, y habien-
do solo gobernado 11 meses, murió el siguiente.

21 Don Diego del Castillo y Arteaga, natural de Tu-
dela; estudió en la Universidad de Alcalá, fué Co-
legial de Málaga, Catedrático de Prima de Artes,
sustituto de la de Teología, Canónigo Magistral de
la Iglesia de Ávila, presentado para este Obispado
de Cartagena el año de 1652, que no admitió.

22 Don Garcia Martinez Cabezas, natural de la Villa
de Don Benito en Estremadura; era Catedrático de
Instituta, Digesto viejo, Decreto y Prima de Cá-
nones en la Universidad de Maese Rodrigo de Se-
villa, quando le sacó para su Provisor el Arzobis-
po de Lima Don Gonzalo de Ocampo al paso por
aquella Ciudad, fué Canónigo Doctoral de la Igle-
sia de Charcas, luego Maestre-Escuela, Tesorero y
Arcediano, de donde salió para Inquisidor de Lima
y electo Obispo de Cartagena, murió ántes de to-
mar posesion el año de 1653.

23 Don Antonio Sanz Lozano, natural de Cavanillas,
Colegial mayor en Alcalá, Catedrático de Teología,
Tom. I. Ece Va-

Varon doctísimo y de agudo ingenio; siendo Rec-
tor de su Colegio le presentó el Rey para el Obis-
pado de Cartagena, de que tomó posesion el año
de 1661; gobernó con mucho acierto 20 años, y
fué promovido al Arzobispado de Santa Fe el año
de 1681.

- 24 Don Antonio de Benavides y la Piedrola, natural
de la Ciudad de Andújar, Canónigo de Badajoz, elec-
to Obispo de Cartagena el año de 1681, cuyo Go-
bierno fué muy turbulento y ruidoso, con entre-
dichos y cesacion á divinis, que se ocasionaron por
haber puesto baxo la jurisdiccion ordinaria las Reli-
giosas del Convento de Santa Clara, que estaban á
la de los Religiosos de San Francisco; fué llama-
do á la Corte donde vino el año de 1691, y no
queriendo admitir su promocion á otro Obispado en
España, murió en Cádiz.
- 25 Don Fray Antonio María Casiani, Monge Basilio,
Catedrático de Vísperas de la Universidad de Alca-
lá; electo el año de 1713.
- 26 Don Francisco Gomez Calleja, Canónigo Doctoral
de la Iglesia de Zamora, electo el año de 1718.
- 27 Don Manuel Antonio de Silva, Dean de Lima, nom-
brado por promocion del anterior, que no habiéndola
aceptado, tuvieron pleyto en su concurréncia
sobre qual de los dos habia de quedar en Cartagena, y
se declaró en la Corte á favor del primero, que go-
bernó desde el año de 172; hasta el de 1736.
- 28 Don Gregorio de Molleda y Clerque, natural de
Lima, consagrado en Roma con titulo de Obispo
de Isauria, Prelado doméstico de su Santidad, y he-
cho Obispo de Cartagena el año de 1736, pasó pro-
movido al de Truxillo el de 1740.
- 29 Don Diego Martinez Garrido, del Orden de Santi-
ago, Opositor á Cátedras en la Universidad de Sa-
lamanca, electo en 1740; murió el de 1746.
- 30 Don Bernardo de Arbiza y Ugarte, natural de Lima,
en cuya Universidad estudió y se graduó de Doc-
tor en ambos derechos; siguió la carrera de la Toga,
y

y se ha-
cia de I
pado de
sesion el
pasó pro
Don Bar
31 Santa Igl
sentado
no hasta
32 El Doct
nigo Per
to el añ
ántes de
33 Don Die
la Ciuda
murió el
34 El Doct
no de la
1755, 1
35 Don Di
Mechoa
Obispad
36 Don Ag
de 177
de 177
37 El Doct
año de
de 1776
38 Don Fr
den de
to, ele

gundo ingenio; siendo Recesentó el Rey para el Obispo que tomó posesion el año mucho acierto 20 años, y Obispado de Santa Fe el año

des y la Piedrola, natural Canónigo de Badajoz, electo el año de 1681, cuyo Gobierno y ruidoso, con entremis, que se ocasionaron por jurisdiccion ordinaria las Religiosas Santa Clara, que estaban á San Francisco; fué llamado el año de 1691, y no comocion á otro Obispado en

z. Casiani, Monge Basilio, de la Universidad de Alca-

13. Calleja, Canónigo Doctoral, electo el año de 1718.

14. Silva, Dean de Lima, nombrado el anterior, que no habiéndose pleyto en su concurréncia á quedar en Cartagena, y favor del primero, que gobernó hasta el de 1736.

15. Meda y Clerque, natural de Roma con titulo de Obispo de S. Estéscico de su Santidad, y hecho el año de 1736, pasó pronto el de 1740.

16. Carrido, del Orden de San Francisco en la Universidad de Salamanca; murió el de 1746.

17. Ugarte, natural de Lima, estudió y se graduó de Doctor, siguió la carrera de la Toga, y

y se hallaba de Oidor Decano de la Real Audiencia de Panamá, quando fué presentado para el Obispado de Cartagena el año de 1746, de que tomó posesion el siguiente, y gobernó hasta el de 1752, que pasó promovido á la Iglesia de Truxillo.

31 Don Bartolomé Narvaez y Berrio, Canónigo de esta Santa Iglesia de Cartagena y natural de ella; fué presentado para este Obispado el año de 1752, y gobernó hasta que murió el de 1754.

32 El Doctor Don Jacinto Aguado y Chacon, Canónigo Penitenciario de la Santa Iglesia de Cádiz, electo el año de 1754, y promovido á la de Arequipa ántes de embarcarse.

33 Don Diego Antonio Valenzuela Faxardo, natural de la Ciudad de Santa Fe de Bogotá, electo en 1754; murió el siguiente de 1755.

34 El Doctor Don Manuel de Sosa Betancúr, Arcediano de la Santa Iglesia de Caracas, electo el año de 1755, murió el de 1765.

35 Don Diego Peredo, natural de la Villa de Leon de Mechoacan; electo el año de 1765, promovido al Obispado de Yucatán el de 1772.

36 Don Agustín de Alvarado y Castillo, electo el año de 1772, promovido al Arzobispado de Santa Fe el de 1774.

37 El Doctor Don Blas Sobrino y Minayo, electo el año de 1774, promovido al Arzobispado de Quito el de 1776.

38 Don Fray Joseph Diaz de la Madrid, Religioso del Orden de San Francisco, natural de la Ciudad de Quito, electo el año de 1777.

GOBERNADORES DE CARTAGENA.

- 1 **D**on Pedro de Heredia, fundador de la Ciudad, y su Adelantado, natural de Madrid, valeroso conquistador en 1532.
- 2 El Licenciado Badillo, nombrado Juez de Residencia, ejerció el Gobierno durante la comision en 1536.
- 3 El Licenciado Santa Cruz, Juez de otra segunda Residencia que se tomó al Adelantado en 1537.
- 4 El Licenciado Miguel Diez de Armendariz, entró en 1545, fué Juez de su Residencia el Licenciado Juan de Montaña, Oidor de Santa Fe, y lo envió preso á España.
- 5 Don Pedro de Heredia, fué Gobernador segunda vez interinamente hasta el año de 1556, que murió ahogado en la Flota que se perdió en Arenas Gordas.
- 6 El Doctor Juan de Maldonado, Fiscal de la Audiencia de Santa Fe el año de 1556.
- 7 Jorge de Quintanilla, nombrado interinamente por la Audiencia de Santa Fe.
- 8 El Mariscal Don Gonzalo Ximenez de Quesada, nombrado por la Audiencia para residenciar á los tres anteriores el mismo año de 1556.
- 9 Antonio de Castro, nombrado interinamente.
- 10 Juan de Bustos Villegas, nombrado por el Rey, entró el año de 1557, pasó promovido á la Presidencia de Panamá el de 1563.
- 11 Anton Davalos de Luna, Maestre de Campo; entró el año de 1563, y gobernó hasta el de 1567, que murió.
- 12 Don Lope de Orozco, interinamente el mismo año.
- 13 Francisco Bahamonde y Lugo, entró en 1572, y murió el siguiente de 1573.
- 14 Hernan Suarez de Villalobos, nombrado interino por la Audiencia de Santa Fe el año de 1574.
- 15 Pedro Fernandez del Busto, entró el referido año, y pasó á Gobernador de Popayan en 1577.

16 Don P
 17 Don P
 Juan,
 bramie
 mo añ
 18 Don C
 go, m
 19 Don I
 interin
 20 Don I
 21 Don I
 22 Don C
 de 16
 23 Don I
 tiago,
 24 Don I
 año d
 25 Don I
 Santia
 nomb
 dor d
 26 Don
 el año
 27 Don
 brado
 mitid
 28 Don
 mism
 29 Don
 tró e
 por l
 30 Don
 zo fu
 31 Don
 tiago
 puest
 cenci
 inter
 32 Don
 picta

DE CARTAGENA.

... dia, fundador de la Ciudad,
... ral de Madrid, valeroso con-

... nombrado Juez de Residenc-
... o durante la comision en 1536.
... Cruz, Juez de otra segunda
... ó al Adelantado en 1537.

... Diez de Armendariz, entró
... e su Residencia el Licencia-
... Oidor de Santa Fe, y lo

... a, fué Gobernador segunda
... el año de 1556, que mu-
... ta que se perdió en Arenas

... Maldonado, Fiscal de la Au-
... año de 1556.

... nombrado interinamente por la

... o Jimenez de Quesada, nom-
... a para residenciar á los tres
... o de 1556.

... nombrado interinamente.

... , nombrado por el Rey, en-
... asó promovido á la Presiden-
... 1563.

... a, Maestre de Campo; entró
... berno hasta el de 1567, que

... , interinamente el mismo año.

... Lugo, entró en 1572, y mu-
... 3.

... alobos, nombrado interino por
... Fe el año de 1574.

...usto, entró el referido año, y
... Popayan en 1577.

16 Don Pedro de Lodeña, año de 1593.

17 Don Pedro de Acuña, Caballero del Orden de San Juan, Maestre de Campo, año de 1601 tuvo el nombramiento de Presidente de Filipinas, y murió el mismo año.

18 Don Gerónimo Suazo Casasola, del hábito de Santiago, murió el año de 1605.

19 Don Francisco Sarmiento de Sotomayor, nombrado interinamente en 1606.

20 Don Diego Fernandez de Velasco, el año de 1608.

21 Don Diego de Acuña, el año de 1614.

22 Don Garcia Girón de Loaysa, gobernó hasta el año de 1620.

23 Don Diego de Escobar, Caballero del Orden de Santiago, murió ejerciendo el Gobierno.

24 Don Francisco del Berrio, nombrado interinamente el año de 1628.

25 Don Francisco de Murga, Caballero del Orden de Santiago, Maestre de Campo y célebre Ingeniero, nombrado para fortificar la Plaza, estando de Gobernador de la Mainora en África, murió el año de 1634.

26 Don Nicolas de Larraspuru, nombrado interinamente el año de 1636.

27 Don Gonzalo de Herrera, Marques de Villalta, nombrado interinamente el año de 1637 por no haber admitido el anterior.

28 Don Vicente de los Reyes Villalobos, interino el mismo año de 1637, siendo Gobernador de Moxos.

29 Don Melchor de Aguilera, Maestre de Campo, entró el año de 1638, fué suspendido y residenciado por Don Bernardino de Prado, Oidor de Santa Fe.

30 Don Ortuño de Aldape, siendo Gobernador de Muzo fué nombrado interino en 1641.

31 Don Luis Fernandez de Córdova, del Orden de Santiago, General que había sido de Galeones; fué depuesto y remitido á España por haberse casado sin licencia, y en su lugar nombró la Audiencia de Santa Fe interino á

32 Don Francisco Rexe Corbalan, hasta que llegó el propietario

- 33 Don Clemente Soriano, Maestre de Campo el año de 1646, y murió el siguiente.
- 34 Don Pedro Zapata, Maestre de Campo, del Orden de Santiago, nombrado interino el año de 1648.
- 35 Don Fernando de la Riva Agüero, del Orden de Santiago, Maestre de Campo, siendo Gobernador de Puertorico, entró en Cartagena el año de 1649, pasó promovido á Presidente de Panamá el de 1654.
- 36 Don Pedro Zapata, segunda vez nombrado en propiedad el referido año, y por su muerte fué segunda vez interino.
- 37 Don Francisco Rexe Corbalan.
- 38 Don Juan Perez de Guzman, del Hábito de Santiago, Maestre de Campo y Gobernador de Antioquia, nombrado interinamente, y luego destinado al Gobierno de Puertorico.
- 39 Don Diego de Portugal, Maestre de Campo, Caballero del Orden de Alcántara, nombrado el año de 1659 porque volviendo de España Don Fernando Agüero, nombrado Gobernador de Cartagena en Cádiz, le alcanzó el despacho de Presidente de Panamá, y se nombró en su lugar á Don Gerónimo de Quiñones, del Orden de Santiago, que no admitió.
- 40 El Licenciado Don Manuel Martin de Palomeque, nombrado por el Rey, pasó despues á Oidor de Santo Domingo.
- 41 Don Juan Perez de Guzman, segunda vez; nombrado en propiedad entró el año de 1661, y pasó promovido á la Presidencia de Panamá el de 1664.
- 42 Don Benito de Figueroa Barrantes, del Hábito de Alcántara, Maestre de Campo, pasó de Gobernador de Larache en África el año de 1665, y de allí á Presidente de Panamá.
- 43 Don Joseph Sanchez Ximenez, que era Gobernador de la Isla de Santa Catalina, nombrado para este Gobierno, que no exerció por haberlo hallado muerto á puñaladas en su cama.
- 44 Don Antonio de Vergara Azcarate, Caballero del Ór-

Orden de
1668.

45 Don Pedro
tiago, no

46 Don Jose

47 Don Rafa
tural de
tiempo s
Obispo D

48 Don Jua
que tom

49 Don Ma

50 Don Die
tiempo s
Francesc

51 Don Ju
Calatrava
mara de
Marques
conducta
rido, no
te vecin
tropa Es
1696 y

52 Don Jo
crédito
la Florid
que exe
en la d
se perdi
ta en qu

53 Don Alb
Flándes
fué nom
hasta su

54 Don Lu
Corona
ciales de
año de 1

Maestre de Campo el año de
 re de Campo, del Orden
 erino el año de 1678.
 a Agüero, del Orden de
 po, siendo Gobernador de
 gena el año de 1649, pa-
 de Panamá el de 1654.
 da vez nombrado en pro-
 por su muerte fué segunda

lan.
 an, del Hábito de Santiago,
 rnador de Antioquia, nom-
 go destinado al Gobierno de

Maestre de Campo, Caba-
 rera, nombrado el año de
 le España Don Fernando
 nador de Cartagena en Cá-
 ho de Presidente de Pana-
 u lugar á Don Gerónimo
 de Santiago, que no ad-

el Martin de Palomeque,
 ó despues á Oidor de Santo

man, segunda vez; nom-
 el año de 1661, y pasó
 a de Panamá el de 1664.

Barrantes, del Hábito de
 po, pasó de Gobernador de
 e 1665, y de allí á Presi-

enez, que era Gobernador
 a, nombrado para este Go-
 or haberlo hallado muerto á

Azcarate, Caballero del
 Or-

- Orden de Santiago, nombrado en Interin el año de 1668.
- 45 Don Pedro de Ulloa Ribadeneira, del Orden de Santiago, nombrado el año de 1669.
- 46 Don Joseph Daza, General de la Artillería.
- 47 Don Rafael Capsir y Sanz, Maestre de Campo, natural de Tortosa, nombrado el año de 1678, en cuyo tiempo sucedieron las ruidosas competencias con el Obispo Don Antonio de Benavides, sucedióle
- 48 Don Juan de Pando y Estrada, Maestre de Campo, que tomó posesion el año de 1684.
- 49 Don Martin de Ceballos y la Cerda, el año de 1686.
- 50 Don Diego de los Rios, Maestre de Campo, en su tiempo sucedió el saqueo y toma de Cartagena por los Franceses el año de 1695.
- 51 Don Juan Diaz Pimienta, Caballero del Orden de Calatrava, Maestre de Campo; Gentil-Hombre de Cámara del Emperador Leopoldo, de la Casa de los Marqueses de Villareal, acreditado por su valor y conducta militar en el sitio de Buda, donde fué herido, nombrado por Gobernador para consolar el triste vecindario de Cartagena, llevando una porcion de tropa Española del Reyno de Galicia, entró el año de 1696 y murió el de 1706.
- 52 Don Joseph de Zúñiga y la Cerda, de no ménos crédito que el anterior; se hallaba de Gobernador de la Florida quando fué destinado á éste el año de 1712 que exerció hasta el de 1718 que volvió á España, en la desgraciada flota de Don Antonio Ubilla, que se perdió en el Canal de Bahama, siendo la fragata en que venia la única embarcacion que se salvó.
- 53 Don Alberto de Bertodano, Brigadier acreditado en Flándes, donde habia perdido un brazo en accion, fué nombrado el año de 1720, y exerció el gobierno hasta su muerte el de 1722.
- 54 Don Luis de Aponte, Coronel del Regimiento de la Corona, graduado de Brigadier; y uno de los Oficiales de mas crédito del ejército; fué nombrado el año de 1723, y exerció el gobierno hasta su muerte

- 55 Don Juan Joseph de Andía , Marques de Villahermosa , Mariscal de Campo , nombrado por muerte del anterior , entró en Cartagena el año de 1725 , y gobernó hasta el de 1730 que pasó promovido á la Presidencia de Panamá.
- 56 Don Antonio de Salas , Coronel que habia sido del Regimiento de Infantería de Saboya , entró el año de 1731 y murió el de 1735.
- 57 Don Pedro Fidalgo , Brigadier y Capitan del Regimiento de Reales Guardias Españolas , pasó á este Gobierno el año de 1736 y murió el de 1739.
- 58 Don Melchor de Navarrete , que se hallaba de Teniente de Rey : entró interinamente por muerte del propietario á exercer el Gobierno , en cuyo tiempo sitiaron la Plaza los Ingleses , hasta que llegó el propietario.
- 59 Don Basilio de Ganze , graduado de Brigadier , que se hallaba de Teniente de Rey de la Plaza de Ceuta , quando se le destinó el año de 1742 , y exerció el Gobierno hasta el de 1749 que volvió á España.
- 60 Don Ignacio de Sala , Teniente General , natural de Barcelona , célebre Ingeniero , como acreditó en la obra de la Puerta de Tierra de Cadiz , fué destinado á este Gobierno para reedificar y mejorar los Castillos que habia destruido el Almirante Vernon , y despues de haberlo executado volvió á España el do 1755 , y murió hecho Director General del Cuerpo de Ingenieros.
- 61 Don Fernando Morillo Velarde Caballero del Orden de Alcántara , Coronel de Infantería , se hallaba de Teniente de Rey , quando recayó el Gobierno en él , por haber pasado el propietario á fortificar la Plaza de Portovelo.
- 62 Don Diego Tabares , Caballero del Orden de Santiago , Mariscal de Campo , fué promovido del Gobierno de Cumaná á éste el año de 1755 , y gobernó hasta el de 1761 que le llegó el sucesor
- 63 Don Joseph de Sobremonte , Marques de este nombre , Bri-

Briga
to de
gobier
63 Don
deros
las , e
de 17
64 Don
fanter
llero c
posesi
de 17
65 Don
za, en
te de
brado
66 Don
antes
lla , a
sitió e
brado

Tiene
un rio de
bierno de
las monta
ca del Pu
y sale al
Cabo de
Una
vincia y
Maule en
le junto a
tonio.

CART
la Provin
Popayan
Mariscal
año de
Tom.

ndia, Marques de Villaher-
do, nombrado por muerte del
igena el año de 1725, y go-
ne pasó promovido á la Presi-

Coronel que habia sido del
de Saboya, entró el año de

brigadier y Capitan del Regi-
dias Españolas, pasó á este
6 y murió el de 1739.

ete, que se hallaba de Te-
interinamente por muerte del
Gobierno, en cuyo tiempo si-
is, hasta que llegó el propie-

graduado de Brigadier, que
de Rey de la Plaza de Ceu-
ó el año de 1742, y exer-
l de 1749 que volvió á Es-

Teniente General, natural de
eniero, como acreditó en la
Tierra de Cadiz, fué destina-
a reedificar y mejorar los Cas-
lo el Almirante Vernon, y
cutado volvió á España el do
Director General del Cuerpo

Velarde. Caballero del Ór-
nel de Infantería, se hallaba
quando recayó el Gobierno en
propietario á fortificar la Plaza

Caballero del Orden de San-
po, fué promovido del Go-
te el año de 1755, y gover-
le llegó el sucesor

nte, Marques de este nombre,
Bri-

- Brigadier, que se hallaba de Capitan del Regimien-
to de Guardias Españolas quando fué nombrado, y
gobernó hasta el año de 1770 que murió.
- 63 Don Gregorio de Sierra, tambien Capitan de Grana-
deros del expresado Regimiento de Guardias Espño-
las, entró en Cartagena el año de 1771 y murió el
de 1774.
- 64 Don Juan Pimienta, Coronel del Regimiento de In-
fanteria de Zamora, graduado de Brigadier, Caba-
llero de la distinguida Orden de Carlos III: entró á la
posesion de este Gobierno el año de 1774 y murió el
de 1781.
- 65 Don Roque de Quiroga, Teniente de Rey de la Pla-
za, entró interinamente á exercer el Gobierno por muer-
te de su antecesor, hasta que llegó el propietario nom-
brado por el Rey
- 66 Don Joseph de Carrion y Andrade, Brigadier, que
antes habia sido Gobernador de la Plaza de Meli-
lla, acreditándose en la defensa que hizo quando la
sitió el Emperador de Marruecos el año de 1774 nom-
brado para este Gobierno el de 1785.

Tiene el mismo nombre
un río de la Provincia y Go-
bierno del Chocó: nace en
las montañas de ella, cer-
ca del Pueblo de Noanama,
y sale al mar inmediato al
Cabo de Corrientes.

Una Playa de la Pro-
vincia y Corregimiento de
Maule en el Reyno de Chi-
le junto al Puerto de San An-
tonio.

CARTAGO; Ciudad de
la Provincia y Gobierno de
Popayan, fundada por el
Mariscal Jorge Robledo el
año de 1540, que le dió
Tom. I.

este nombre, con la adve-
cion de San Jorge su Pa-
trono, por ser la mayor
parte de sus Soldados de la
Ciudad de Cartagena en Eu-
ropa, entre los rios Otun
y Quindío; pero las con-
tinuas invasiones y hostili-
dades que padecia de los In-
dios Pijaos y Pimaes atre-
vidos y guerreros, determi-
naron sus vecinos á fines del
siglo pasado trasladarla al si-
tio que hoy tiene, y com-
praron á Tomasa Izquierdo,
á orilla de un brazo del rio
de la Vieja, caudaloso y
Fff na-

navegable en canoas y balsas, y á poco mas de un cuarto de milla del caudaloso Cauca, en que entra aquel, formando delante de la Ciudad una Isla que es de mucho beneficio para la caza, pesca y cria de ganado: es de clima seco, sano y benigno; pero cálido; de Cielo alegre y claro, situada en terreno llano y algo elevado, de hermosa vista, sus calles son anchas, largas y rectas; tiene una espaciosa Plaza mayor, edificios sólidos y de buena estructura, cubiertos de teja unos y otros de paja, con paredes sólidas de piedra desde los cimientos hasta la cornisa, otros de ladrillo, y algunos de armazones de madera con paredes de adobe, que llaman embutidos, tan sólidos, que han resistido á los terremotos, como se experimentó en el que padeció el año pasado de 1785: á poca distancia de la Ciudad hay varias lagunas ó estanques de agua que llaman Cienegas, formadas por la naturaleza con el auxilio del arte: reside en ella un Teniente de Gobernador del de Popayan, dos Alcaldes Ordinarios, dos de la Hermandad,

dos Pedaneos, Síndico, Procurador general y Mayor-domo de Propios, y seis Regidores, cuyo Cabildo disfruta el privilegio de elegir y confirmar cada año estos oficios, un Batallon de Milicias Urbanas y dos Compañías disciplinadas, Caxas Reales, que se trasladaron de la Ciudad de Anserma; además de la Iglesia Matriz, en que se venera como Patrona una Imágen de nuestra Señora de la Paz, dádiva de la piedad de Felipe III, tiene cinco Parroquias en los sitios de Santa Ana, Santa Bárbara, Llano de Buga, Naranjo, Micos y Pueblo de los Cerritos: el territorio es sumamente fértil y ameno, así de frutos y legumbres, como de aves de muchas especies; y en ninguna parte hay tanta variedad de plátanos ni tan exquisitos; el café es de buena calidad, y el cacao excelente de dos especies, que llaman de bayna amarilla y morada, y de no menos estimacion el tabaco de que hacia ántes mucho comercio en el Chocó: abunda el distrito de esta Ciudad en árboles, plantas frutales y medicinales, exquisitas flores y variedad de co-

eos de di
como de a
canto deli
rios much
particularm
getudo; r
nas de oro
que no se
lo suclen
jornaleros
Religiosos
co se ven

Don Mel

dador

Del Doc

y Vi

ma li

Del Doc

plaris

Del Pad

entró

pagar

Indic

Del Pad

de J

peni

Del Do

co o

Fe,

Del Do

dad

berri

Del Do

rey

Au

clar

rale

po

las

dos Pedaneos, Síndico, Procurador general y Mayor-domo de Propios, y seis Regidores, cuyo Cabildo disfruta el privilegio de elegir y confirmar cada año estos oficios, un Batallon de Milicias Urbanas y dos Compañías disciplinadas, Caxas Reales, que se trasladaron de la Ciudad de Anserma; además de la Iglesia Matriz, en que se venera como Patrona una Imagen de nuestra Señora de la Paz, dádiva de la piedad de Felipe III, tiene cinco Parroquias en los sitios de Santa Ana, Santa Bárbara, Llano de Buga, Naranjo, Micos y Pueblo de los Cerritos: el territorio es sumamente fértil y ameno, así de frutos y legumbres, como de aves de muchas especies; y en ninguna parte hay tanta variedad de plátanos ni tan exquisitos; el café es de buena calidad, y el cacao excelente de dos especies, que llaman de bayna amarilla y morada, y de no menos estimacion el tabaco de que hacia ántes mucho comercio en el Chocó: abunda el distrito de esta Ciudad en árboles, plantas frutales y medicinales, exquisitas flores y variedad de cocos

cos de diferentes géneros, como de aves vistosas y de canto delicado, y en sus rios muchos peces gustosos, particularmente el patalo ó gétudo; no carece de minas de oro y labaderos, aunque no se trabajan, y solo suelen trabajar algunos jornaleros: en la Iglesia de Religiosos de San Francisco se venera una milagro-

sa Imagen de María Santísima con el titulo de la Pobreza, pintada en una manta de algodón ordinario, guarnecida con dos primorosos marcos de plata, á quien tienen extraordinaria devocion sus naturales por los muchos prodigios que por su intercesion experimentan: esta Ciudad ha sido patria de

Don Melchor de Salazar, Gobernador del Chocó y fundador de la Ciudad de Toro.

Del Doctor Don Francisco Martinez Bueno, Presbítero y Visitador del Obispado de Popayan, sugeto de suma literatura.

Del Doctor Don Manuel de Castro y Rada, Cura exemplarísimo.

Del Padre Joseph Vicuña, que despues de célebre Jurista entró Religioso en el Colegio de Misiones de Propaganda Fide de Popayan, y murió predicando á los Indios Andaquies.

Del Padre Estevan de Rivas, que con grandes créditos de Jurista entró Religioso Franciscano, y murió exemplar penitente de Guardian en su Convento de Cartagena.

Del Doctor Don Francisco Felipe del Campo, Catequista de Prima de Cánones en la Universidad de Santa Fe, célebre Orador.

Del Doctor Don Gerónimo de Rivas, Tesorero, Dignidad de la Santa Iglesia de Popayan, Provisor y Gobernador Eclesiástico de aquel Obispado, y

Del Doctor Don Joseph de Renteria, Asesor de los Virreynatos de Santa Fe y Lima, Oidor honorario de la Audiencia de Charcas: todos los cuales prueban la claridad de ingenio, talento y agudeza de sus naturales, cuyas noticias debemos á Don Manuel del Campo, hijo suyo, residente en esta Corte, que no menos las califica.

Tiene por Armas tres Coronas Imperiales con un Sol; y su vecindario se compone de 5 á 60 habitantes; está 25 leguas al N E de Popayan, en 3^{ra} grad. 24 min. de lat. bor.

Tiene el mismo nombre otra Ciudad Capital de la Provincia de Costa Rica, en el Reyno de Goatemala, situada 10 leguas de la Costa del mar del N, y 17 de la del S; en cada uno de los quales tiene un buen Puerto; era ántes rica y floreciente por su comercio con Panamá, Cartagena, Portovelo y la Havana; pero hoy está reducida á una miserable poblacion de pocos vecinos y sin comercio alguno; tiene ademas de la Iglesia Parroquial un Convento de Religiosos de S. Francisco, y está en 9 grad. 15 min. de lat. mer. y 83 16 de long. occid.

Un rio de la misma Provincia y Gobierno que la Ciudad anterior; corre al O, y sale al mar del S, en el Puerto de la Herradura.

Una Bahía de la Provincia y Gobierno de Honduras; poblada de Indios mosnitos infieles.

CARTAMA, Rio de la Provincia y Gobierno de An-

tioquia: nace en las montañas del Chocó, atraviesa un valle á quien da el nombre; corriendo al E; y entra en el Cauca.

CARTÉL, Puerto de la Costa de la Provincia y Gobierno de la Florida; delante del Castillo de S. Agustín.

CARTERET, Partido y jurisdicción de la Carolina Meridional, en la Costa del mar.

Tiene el mismo nombre un Cabo ó extremidad de la Costa, en la propia Provincia, y es uno de los que forman la Bahía Larga.

CARUGAMPU, Rio pequeño de la Provincia y Gobierno del Paraguay; corre al O, y entra en el Paraná, entre los de Capuy y Paraná.

CARUMAS, Pueblo de la Provincia y Corregimiento de Moquehua, en el Perú.

CARUPANO, Pueblo de la Provincia y Gobierno de Guayana, en el Reyno de Tierra-Firme; á orilla del mar, en el Cabo de tres puntas; tiene en su distrito 25 haciendas cortas de cacao; y 3 de cañas, yucas y otros frutos pertenecientes unas á sus ve-

ciudadanos.

CA

CA

CA 409

tiografía: nace en las montañas del Chocó, atraviesa un valle á quien da el nombre; corriendo al E; y entra en el Cauca.

CARTÉL, Puerto de la Costa de la Provincia y Gobierno de la Florida, delante del Castillo de S. Agustín.

CARTERET, Partido y jurisdicción de la Carolina Meridional, en la Costa del mar.

Tiene el mismo nombre un Cabo ó extremidad de la Costa, en la propia Provincia, y es uno de los que forman la Bahía Larga.

CARUGAMPÚ, Río pequeño de la Provincia y Gobierno del Paraguay; corre al O, y entra en el Paraná, entre los de Capuy y Paraná.

CARUMAS, Pueblo de la Provincia y Corregimiento de Moquehua, en el Perú.

CARUPANO, Pueblo de la Provincia y Gobierno de Cumaná, en el Reyno de Tierra-Firme, á orilla del mar, en el Cabo de tres puntas; tiene en su distrito 25 haciendas cortas de cacao; y 34 de cañas, yucas y otros frutos; pertenecientes unas á sus veci-

cinos que son 190, y otras á algunos habitantes de la Margarita y de Cumaná.

CARUPARABAS, Nación de Indios poco conocida, que habita en los bosques y orillas de los rios que entran en el Negro.

CARUAJAL, Punta de) en la Costa de la Provincia y Gobierno de Cartagena, llamada tambien de Piedras; en su altura está, segun el Plano de Don Juan de la Cruz, el Bugio del Gato, que sirve de atalaya, que otros colocan en la Punta de Canoa, que está al lado.

CARUALLEDA, Nuestra Señora de) Ciudad de la Provincia y Gobierno de Venezuela, en el Reyno de Tierra-Firme, fundada por Francisco Faxardo el año de 1568, y no el de 1560 como dice Coletti: tiene un Puerto pequeño; pero poco seguro, y la población tambien es miserable, porque tuvo la desgracia de despoblarse á poco tiempo de su fundación por las divisiones que ocasionaron en su vecindario las violentas providencias del Gobernador Don Luis de Roxas: está 80 leguas de Coro á Levante, en 10 gr. 13 min. de lat. bor.

CARUALLO, Pueblo de la Provincia y Capitanía de Paraiba, en el Brasil, situado á orilla de la Costa del mar y del rio Camaratuba.

CASA, Pueblo de la Isla de Joanes ó de Marajo, en la Costa del Brasil, cerca de la boca del brazo grande del rio de las Amazonas, en la Costa del E.

CASABAMBA, Pueblo de la Provincia y Corregimientos de Andahuailas en el Perú, anexo al Curato del de Chincheros.

CASABLANCA San Gabriel de) Pueblo de la Cabecera de Teutitlan y Alcaldía mayor de Cuicatlan en Nueva España: tiene 34 familias de Indios que viven del comercio de la sal, de unas salinas que hay en su distrito á distancia de una legua, en cuyos contornos hacen sus siembras de maiz: es de temperamento cálido, y está dos leguas de su Cabecera.

Tiene el mismo nombre con la advocación de Santa Bárbara una Villa de la Provincia y Corregimiento de Quillota en el Reyno de Chile, situada en la Costa; antes pertenecía á la jurisdicción de Valparaiso, de la qual se separó.

CA-

CASACACHA, Pueblo de la Provincia y Corregimiento de Paria en el Perú, anexo al Curato de Condocondo.

CASA GRANDE, Villa de la Provincia y Gobierno de la Sonora en Nueva-España, situada en el País de los Indios Apaches á orilla del rio grande de Gilá.

CASAGUALA, Cerro Nevado ó Páramo de la Provincia y Corregimiento de Ambato en el Reyno de Quito.

CASANAY, Pueblo de la Provincia y Gobierno de Guayana en el Reyno de Guayana, situado cerca de la Costa y de la Ciudad de Cariaco.

CASANARE, Rio caudaloso de la Provincia y Gobierno de San Juan de los Llanos en el Nuevo Reyno de Granada, á cuyas orillas hay varios Pueblos de las Misiones, que con este nombre tenían á su cargo los Regulares de la Compañía, y hoy estan al cuidado de los Religiosos de Santo Domingo: Nace en los Páramos de Chita, del distrito de la Ciudad de Pamplona, y despues de correr muchas leguas se divi-

de en dos brazos: el uno con nombre de Urupí entra en el Meta, y el otro con el de Sinápuco en el Orinoco, recogiendo ántes los de Puraré y Tacora-gua: al Poniente de éste están las reducciones de Indios Pautos, y al N las de Patutes, al Oriente ya en la llanura está la de San Salvador, que sirve de Puerto para baxar al Meta y al Orinoco: luego le entra el rio Tame que baxa caudaloso de las mismas sierras, y tiene á sus riberas las dos numerosas reducciones de Indios Giraras y Betoyes.

Tienen el mismo nombre unas llanuras dilatadísimas que hay entre los rios Orinoco, Sinarúca y Meta.

Un Pueblo de Indios de las reducciones que tenían los Regulares de la Compañía, en la misma Provincia y Gobierno que el rio anterior: es de Indios Achaguas, situado á la orilla de aquel, con un buen Puerto muy frecuentado; es fértil y abundante en maiz, yucas, y sobre todo en ganados sus naturales que son muchos labran unas pe-
taquitas de caña pintadas de

varios colores
cedazos que
res: tamb
vecinos bla
de esta reg
gion de Sar

CASAP
Misiones q
gulares de
la Provinci
Paraguay,
de la Villa

CASA
en la Cos
Brasil y P
nia del rí
Cabo Frio

Tiene
un Puebl
cia y Re
ca de la
un rio ta

Un rio
en esta P
mar muy
Frio.

CASA
de) ó d
jas en la
nia de
no del B
de Ygira

CASA
Provincia
de Andá
anexo al
cheros.

Tiene
otro Pue

CA

de en dos brazos : el uno con nombre de Urupi entra en el Meta , y el otro con el de Sinápuco en el Orinoco , recogiendo ántes los de Puraré y Tacora-gua : al Poniente de éste están las reducciones de Indios Pautos , y al N las de Patutes , al Oriente ya en la llanura está la de San Salvador , que sirve de Puerto para bajar al Meta y al Orinoco : luego le entra el rio Tame que baxa caudaloso de las mismas sierras , y tiene á sus riberas las dos numerosas reducciones de Indios Giraras y Be-toyes.

Tienen el mismo nombre unas llanuras dilatadísimas que hay entre los rios Orinoco , Sinaruca y Meta.

Un Pueblo de Indios de las reducciones que tenían los Regulares de la Compañía , en la misma Provincia y Gobierno que el rio anterior : es de Indios Acha-guas , situado á la orilla de aquel , con un buen Puerto muy frecuentado ; es fértil y abundante en maiz , yucas , y sobre todo en ganados sus naturales que son muchos labran unas pe-taquitas de caña pintadas de

va-

CA

varios colores , esteras y cedazos que llaman manares : tambien hay algunos vecinos blancos , hoy cuida de esta reduccion la Religión de Santo Domingo.

CASAPA , Pueblo de las Misiones que tenían los Regulares de la Compañía en la Provincia y Gobierno del Paraguay , situado casi al S de la Villa Rica.

CASA-PIEDRA , Isla de) en la Costa y Reyno del Brasil y Provincia y Capitanía del rio Geneiro junto al Cabo Frio.

Tiene el mismo nombre un Pueblo de esta Provincia y Reyno , situado cerca de la Costa y orilla de un rio tambien llamado así.

Un rio que corre al S S E en esta Provincia , y sale al mar muy cerca del Cabo Frio.

CASAPOEIRA , Bahía de) ó de Barreras Bermejas en la Costa y Capitanía de Marañán y Reyno del Brasil , entre las Islas de Ygirapa y de Sipatuba.

CASARA , Pueblo de la Provincia y Corregimiento de Andahuailas en el Perú , anexo al Curato de Chincheros.

Tiene el mismo nombre otro Pueblo de la Provin-

CA 411

cia y Corregimiento de Villacas Huaman , tambien del Perú , anexo al Curato de Hualla.

CASARANI , Pueblo de de la Provincia y Corregimiento de Condesuyos de Arequipa en el Perú.

CASARIDA , Pueblo de la Provincia y Gobierno de Maracaibo , situado en la Costa á la boca del rio de su nombre.

Este nace cerca de la Costa , corre al N y sale al mar.

CASA S-GRANDES , Valle hermoso y dilatado de la Provincia de los Apaches en Nueva España.

CASAUATAI , Rio de la Provincia y Pais de las Amazonas : nace del Lago del gran Cocama en 6 gr. 48 min. de lat. aust. corre al Sur del Marañon , y siguiendo su curso hacia el N por mas de 25 leguas , vuelve á Levante para entrar en el Ucayale por su orilla oriental ; despues de recibir las aguas del Zapote en 5 gr. 14 min. de lat. aust.

CASCABAMBA , Pueblo de la Provincia y Corregimiento de Andahuailas en el Perú ; anexo al Curato de Talavera.

CAS-

CASCABELES, Río de la Provincia y Corregimiento de Pastos en el Reyno de Quito: nace cerca de las ruinas de la Ciudad de Simancas, y entra en el de Caquetá por donde estan las de la Ciudad de Mo-coa.

CASCADE, Río pequeño del País y Tierra del Labrador, corre al S entre el de Bois y el de San Francisco, y sale al mar en el estrecho de Belle Isle.

CASCAJAL, Río de la Provincia y Reyno de Tierra-Firme: nace en las montañas de Portovelo, y sale al mar en la Bahía de esta Ciudad.

Tiene el mismo nombre un Pueblo de la Provincia y Gobierno de Cartagena, situado á orilla del río Cauca en el distrito y jurisdicción de la Villa de Mom-pox.

CASCAJO, Isla del) en la Costa de la Provincia y Gobierno de Cartagena junto á la de Arenas.

Tiene el mismo nombre una punta de la Costa del S de la Isla de Santo Domingo en la parte que poseen los Franceses: está entre el Puerto Nonet y el de la Salud.

CÁSCARA, Pueblo de la Provincia y Corregimiento de Parinacochas en el Perú, anexo al Curato de Lampa.

CASCAS, Pueblo de la Provincia y Corregimiento de Caxamarca en el Perú, anexo al Curato de Con-tumaza, en cuyo distrito hay á distancia de tres leguas una gran piedra labrada que tiene cerca de 13 varas de largo y 3 cuartas de ancho por todas sus caras, está sobre otra tosca y sin labrar.

Tiene el mismo nombre una Ciénega grande de la Provincia y Gobierno de San Juan de los Llanos, que se forma de diferentes brazos de los ríos Sarare y Apure, y comunica con la de Arechona, ambas estan cerca de este último río y á la falda del Páramo de Chisgas.

CASCAY, Pueblo de la Provincia y Corregimiento de Paucartambo en el Perú.

CASCAYUNCA, Antigua Provincia del Perú al N E del Cuzco, la conquistó Tupac-Yupauqui XII Emperador.

CASCO, Bahía de) en la Costa de la Provincia de

Con-

Continente
tro que
de Nueva
muy gran
qüentada
del comer

CASCO
la Provincia
Antioquia
ca del río
trada en
lena.

CASCO
queña de
junto á la
la Isla de

CASIR
grande y
galada pe
cia y Gol
de los LL
llanuras e
ta, y ce
San Joaqu
tra en el

CASIB
Provincia
zonas: na
ra de los
y Picham
teando ca
dose desp
chas legu
en el M
nas cerc
nuestra S
lupe.

CASIB
vincia y
Tom.

CA

CÁSCARA, Pueblo de la Provincia y Corregimiento de Parinacochas en el Perú, anexo al Curato de Lampa.

CÁSCAS, Pueblo de la Provincia y Corregimiento de Caxamarca en el Perú, anexo al Curato de Contumaza, en cuyo distrito hay á distancia de tres leguas una gran piedra labrada que tiene cerca de 13 varas de largo y 3 cuartas de ancho por todas sus caras, está sobre otra tosca y sin labrar.

Tiene el mismo nombre una Ciénega grande de la Provincia y Gobierno de San Juan de los Llanos, que se forma de diferentes brazos de los rios Sarare y Apure, y comunica con la de Arechona, ambas estan cerca de este último rio y á la falda del Páramo de Chisgas.

CÁSCAY, Pueblo de la Provincia y Corregimiento de Paucartambo en el Perú.

CÁSCAYUNCA, Antigua Provincia del Perú al N E del Cuzco, la conquistó Tupac-Yupauqui XII Emperador.

CÁSCO, Bahía de) en la Costa de la Provincia de Con-

CA

Continent, una de las quatro que forman la Colonia de Nueva Inglaterra: es muy grande, cómoda y frecuentada de embarcaciones del comercio.

CASCONA, Pueblo de la Provincia y Gobierno de Antioquia, situado á la boca del rio Nare á su entrada en el de la Magdalena.

CASCUSEMBEC, Isla pequeña de la Nueva Escocia junto á la punta del N de la Isla de San Juan.

CASIRRUCUTI, Rio grande y abundante de regalada pesca de la Provincia y Gobierno de San Juan de los Llanos: pasa por las llanuras de Cazanare y Meta, y cerca del Pueblo de San Joaquin de Atanari, entra en el Meta.

CASIBANI, Rio de la Provincia y Pais de las Amazonas: nace en la Cordillera de los Indios Mochovos y Pichambios, corre serpenteando casi al N, inclinándose despues de correr muchas leguas al S E, y entra en el Marañon ó Amazonas cerca del Pueblo de nuestra Señora de Guadalupe.

CASIDI, Rio de la Provincia y Gobierno de la

Tom. I.

CA 413

Guayana, entra en el Orinoco segun Bellin, que despues se contradice en su Carta, pues pone su nacimiento al E de la Ciudad de Pamplona y le hace entrar en el de Apure.

CASIGUA, Pueblo de la Provincia y Gobierno de Maracaibo, situado en la Costa y cerca de la entrada ó boca de la gran laguna.

CASILDA, Ensenada de) en la Costa Meridional de la Isla de Cuba.

CASIMBUCO, Pueblo de la Provincia y Corregimiento de Chayanta ó Charcas en el Perú, anexo al Curato de Pocoata.

CASIMENA, Pueblo de la jurisdiccion de la Ciudad de Santiago de las Atalayas en el Gobierno de San Juan de los Llanos del Nuevo Reyno de Granada: es de temperamento muy cárido, abundante de frutos de este clima: sus naturales, que son muchos Indios Neofitos, reducidos por los Misioneros de la extinguida Compañía, son muy laboriosos, dóciles y de buen natural: hoy está al cuidado de los Religiosos Descalzos de San Francisco, distante 3 leguas del Pueblo de

Ggg

Su-

Surimena á la orilla del caudaloso río Meta.

CASIPA, Laguna grande de la Provincia de la Nueva Andalucía Austral al Poniente de los Indios Vacarónis: tiene 30 leguas de largo N S y 24 de ancho de Levante á Poniente: salen de ella quatro grandes ríos, de que son los principales Arous ó Aroi y Carora, los cuales entran por su orilla Oriental en el Orinoco: en sus bosques habitan algunas naciones de Indios bárbaros y Caribes, como son los Canuris al N, los Eparagois á Levante, los Aravis al S, y los Chaguas y Lasipagotes al Poniente: en esta laguna abundan las tortugas y los caimanes, sus aguas son dañosas y el clima poco sano; reynan las borrascas por los vientos fuertes que soplan de las montañas vecinas: está su centro en 4 gr. 11 min. de lat. bor.

CASIPOURE, Río de la Provincia de Guayana en la parte que tienen los Franceses: corre de Poniente á Levante y sale al mar, donde tiene media legua de ancho, su boca cerca del Cabo de Orange en 5 gr. 27 min.

Tiene el mismo nombre un Cabo ó Punta de la Costa enfrente del lado del Cabo de Orange.

CASIQUIN, Río de la Provincia y Gobierno de Mainas en el Reyno de Quito, que corre muchas leguas y entra en el Marañón.

CASIRI, Pueblo de la Provincia y Corregimiento de Parinacocha en el Perú, anexo al Curato de su Capital: en su inmediacion hay un elevado cerro en que dicen estar enterradas muchas riquezas de los Indios.

CASIRIAQUI, Caño de) brazo grande y caudaloso del río Negro, por donde se comunica con el Orinoco, y por aquel con el Marañón ó de las Amazonas, cuya comunicacion se ha dudado y controvertido mucho tiempo hasta que se descubrió pocos años hace.

CASIROUGE, Isla pequeña de la Costa del E de Terranova entre la de Belle Isle y el Puerto de Gómbos.

CASIUNDO, Pueblo de la Provincia y Gobierno del Tucuman en la jurisdiccion de la Ciudad de Xuxuy, anexo al Curato de

Cochinoca
mitas que s
roquias, c
de la rinc

Juan: sus
can pólvor
lidad, y
nen minas
trabajan.

CASMA
de la Pro
miento de
rú, situa
la mar de
diano Pu
do el año
Pirata In
vid.

Hay ot
mo nom
vincia y
xa para d

CASMA
la Provin
to de C
Perú, ar
Olleros.

CASO
Provincia
re al E
quivo.

CASE
la Provin
to de A
zobispad
Perú, a
Chiuchi

CASI
queño

CA

Tiene el mismo nombre un Cabo ó Punta de la Costa enfrente del lado del Cabo de Orange.

CASIQUIN, Rio de la Provincia y Gobierno de Mainas en el Reyno de Quito, que corre muchas leguas y entra en el Marañón.

CASIRI, Pueblo de la Provincia y Corregimiento de Parinacocha en el Perú, anexo al Curato de su Capital: en su inmediacion hay un elevado cerro en que dicen estar enterradas muchas riquezas de los Indios.

CASIRIAQUI, Caño de) brazo grande y caudaloso del rio Negro, por donde se comunica con el Orinoco, y por aquel con el Marañón ó de las Amazonas, cuya comunicacion se ha dudado y controvertido mucho tiempo hasta que se descubrió pocos años hace.

CASIROUGE, Isla pequeña de la Costa del E de Terranova entre la de Belle Isle y el Puerto de Gobos.

CASIUNDO, Pueblo de la Provincia y Gobierno del Tucuman en la jurisdiccion de la Ciudad de Xuxuy, anexo al Curato de Co-

CA

Cochinoca: tiene dos Ermitas que son ayudas de Parroquias, con la advocacion de la rinconada y rio de San Juan: sus naturales fabrican pólvora de excelente calidad, y en su distrito tienen minas de oro, pero no se trabajan.

CASMA, Alta) Pueblo de la Provincia y Corregimiento de Santa en el Perú, situado en la Costa de la mar del S, con un mediano Puerto: fué saqueado el año de 1585 por el Pirata Ingles Eduardo David.

Hay otro Pueblo del mismo nombre en esta Provincia y llaman Casma Baja para distinguirlo del otro.

CASMAL, Pueblo de la Provincia y Corregimiento de Chachapoyas en el Perú, anexo al Curato de Olleros.

CASONA, Rio de la Provincia de Guayana, corre al E y entra en el de Esquivivo.

CASPANA, Pueblo de la Provincia y Corregimiento de Atacama y del Arzobispado de Charcas en el Perú, anexo al Curato de Chiuchiu.

CASPIYACU, Rio pequeño de la Provincia y

CA 415

Gobierno de Mainas en el Reyno de Quito: corre del S S E al N N O y entra en el de Yana en sus principios.

CASTA, San Pedro de) Pueblo de la Provincia y Corregimiento de Huarochiri en el Perú.

CASTANO, Rio pequeño de la Provincia y Corregimiento de Coquimbo en el Reyno de Chile, corre al N N E y entra en el de Mames, cerca de la Costa del mar.

CASTEENS, Rio pequeño de la Provincia de Sagadahook, corre al S y sale al mar en la Bahía de Penobscot: á su orilla y boca hay un Pueblo de Indios en que tienen los Ingleses un Fuerte y establecimiento.

CASTELA, Rio grande y navegable de la Provincia y Gobierno de Moros en el Reyno de Quito, que se forma de los de Beni y Paravari: se une luego con el de Ytenes y muda nombre en el de Madera, que entra en el Marañón por la parte austral en 3 gr. 13 min. 18 seg. de lat. aust.

CASTELLANOS, Puerto) en la Isla grande de Ggg 2 San

San Sebastian, y cerca de la Costa del Brasil y Provincia y Capitanía de San Vicente.

CASTILLA, Santo Tomas de) Pueblo de la Provincia y Gobierno de Honduras en el Reyno de Goatemala: tiene un buen Puerto muy frecuentado de embarcaciones.

CASTILLA DEL ORO, Véase Tierra-Firme.

CASTILLO, Rio de la Provincia y Partido de Quillota en el Reyno de Chile, corre al O, y se une con el de Perquilabquien para entrar en el de Longomilla.

Tiene el mismo nombre con el aditamento de Viejo un Puerto de la Costa en la misma Provincia y Reyno, entre el rio antecedente y el Puerto de Valparaiso.

Un Pueblo de la Provincia y Gobierno del Tucuman en la jurisdiccion de la Ciudad de Córdoba, situado á orilla del rio tercero cerca de la boca por donde le entra el Saladillo.

CASTILLOS GRANDES, Isla de la Provincia y Capitanía del Rey en el Brasil: está muy cerca de

la Costa entre el Cabo de Santa María del rio de la Plata y la laguna de los Yncas: tienen los Portugueses en ella una fortaleza.

Tiene el mismo nombre otra Isla con el aditamento de Chicos, para distinguirla de la otra en la misma Provincia y Reyno, y poco distante de aquella.

Una punta de tierra ó extremidad de la Isla de Guadalupe, enfrente de la Deseada y de la Marigallante; tiene este nombre por dos Castillos que hay en ella.

CASTOR, Estanque del) Laguna de la Provincia y Colonia de Virginia, á orilla del Ohio y entre los rios Mamee grande y chico.

CASTORES, Puerto de los) en la Costa del S de la Nueva Escocia, entre las Islas Blancas y el Puerto de Tangier.

CASTRO, Ciudad Capital de la Provincia y Gobierno de Chiloé en el Reyno de Chile, poblada de orden de Don Lope Garcia de Castro, Gobernador del Perú, que le dió su nombre el año de 1560: está entre dos rios pequeños con un buen Puerto: habitan en ella algunas familias de dis-

distincio
un clima
bien la
de plan
sa: tien
sia Parr
de Reli
cisco
de San
ses la
1643:
de la C
42 gr-
aust.

Tien
otra C
Provinc
Esmer
el Rey
dada
por F
año de

Otr
vincia
Chillar
le, si
Maule
gomill

CA
Provinc
del P
N O
el N
por c
garae
msdic
Huan
de V
S O

CA

la Costa entre el Cabo de Santa María del rio de la Plata y la laguna de los Yncas : tienen los Portugueses en ella una fortaleza.

Tiene el mismo nombre otra Isla con el aditamento de Chicos , para distinguirla de la otra en la misma Provincia y Reyno , y poco distante de aquella.

Una punta de tierra ó extremidad de la Isla de Guadalupe , enfrente de la Deseada y de la Marigalante ; tiene este nombre por dos Castillos que hay en ella.

CASTOR, Estanque del) Laguna de la Provincia y Colonia de Virgínia , á orilla del Ohio y entre los rios Mamee grande y chico.

CASTORES, Puerto de los) en la Costa del S de la Nueva Escocia , entre las Islas Blancas y el Puerto de Tangier.

CASTRO, Ciudad Capital de la Provincia y Gobierno de Chiloé en el Reyno de Chile , poblada de orden de Don Lope Garcia de Castro, Gobernador del Perú, que le dió su nombre el año de 1560 : está entre dos rios pequeños con un buen Puerto : habitan en ella algunas familias de dis-

CA

distincion y ricas , goza de un clima alegre y sano ; tambien la llaman Chiloe , y es de planta regular y hermosa : tiene ademas de la Iglesia Parroquial un Convento de Religiosos de San Francisco , y Obispo auxiliar del de Santiago ; los Holandeses la saquearon el año de 1643 : está 42 leguas al S de la Ciudad de Osorno en 42 gr. 39 minut. de latit. aust.

Tiene el mismo nombre otra Ciudad Capital de la Provincia y Gobierno de Esmeraldas ó Atacames en el Reyno de Quito , fundada en el Valle de Vili por Francisco Quintero el año de 1586.

Otro Pueblo de la Provincia y Corregimiento de Chillan en el Reyno de Chile , situado en la Isla de Maule á orilla del rio Longomilla.

CASTRO-VIREINA, Provincia y Corregimiento del Perú , confina por el N O con la de Cañete : por el N con la de Yauyos : por el N E con la de Angaraes , y parte con la jurisdiccion de Huamanga y Huanta : por el O con la de Vilcas Huaman , por el S O con la de Lucanas , y

CA 417

por el S , S O y O con la de Yca : es fragosa y estéril , y por eso apenas llegan sus habitantes á 60000 siendo así que tiene 22 leguas de largo de Oriente á Poniente , y 25 de ancho N S. No hay en ella minas descubiertas , ni mas caminos que los que cada uno se abre por donde lo permiten las nieves y corrientes de los muchos arroyos que á cada paso se hallan precipitados de los montes , especialmente en tiempo de aguas , que es desde Octubre á Marzo : los frutos que produce son trigo , maiz y papas , y en una ú otra quebrada ménos fria algunas frutas. Lo que abunda mucho son los ganados , por la multitud de pastos que hay en ella , y tambien llamas ó carneros de la tierra , vicuñas y huanacos , cuya lana aprovechan : riéganla algunos rios , unos que baxan de las Provincias de la Costa del mar del Sur , y otros de la otra parte de la Cordillera , que van por las que estan al Oriente á entrar en el Marañon : el de Cañete que nace del de Chicha y recoge aguas en esta Provincia , el de Pisco de una laguna llamada Orcacocha, el

el de Yca de otra nombrada Chococha, el de Calcamayo que entra en la Provincia de Vilcashuaman: de todas estas lagunas, aun con ser bien grandes, no se saca pescado alguno por el excesivo frio que hace en los parages que estan: es muy poco poblada esta Provincia y pobre su poblacion, que como hemos dicho no llega á 700 almas: consta de 6 Curatos, en que tiene otros 29 Pueblos anexos. Su repartimiento era de 860400 pesos fuertes, pagando de alcavala 691 cada año. La Capital tiene el mismo nombre.

Es pequeña poblacion y

Sacsaquero.	Pacomarca.	Huachos.
Cinto.	Querco.	Chiris.
Huacahuaca.	Laramanca.	Cotas.
Pilpichaca.	Quisahuara.	Cocas.
Cargonacho.	Huaitara.	Arma.
Santa Ana.	Tambillo.	Huanactambo.
Acostambo.	Azavi.	Huanac.
Córdova.	Tambo.	Cadrillo.
Ocobamba.	Capillas.	Yanac.
Ayamarca.	Sangaiaico.	Tancara.
Ocozo.	Andaimarca.	
Lamari.	Santiago.	

CASUHATI, Monte de la Provincia y Gobierno de Buenos-Ayres á c lla del rio Hueque-Leuvu.

CASURO, Rio de la Provincia y Pais de las Amazonas en la parte que poseen los Portugueses: corre

al S S I
Trombe
CAT
Provinci
CAT
Provinci
Venezu
Costa co
co.

CAT
la Provi
Amazon
la línea
al S E
Negro.

CAT
de la P
miento
Perú, a
de Santa
un man

que des
se quax
piedra
que llan
ve tom
agua par
de sang

CAT
la Provi
to de Pi
CAT
de la P
miento
rio de C
CAT
la Provi
Maracai
la Ciud

CA

pobre, situada en un paraje alto donde el frío es intensísimo, pasa inmediato á ella un río de que se aprovechan para los molinos en que muelen los minerales de plata, que aunque de la mejor calidad, son muy cortos: tiene un Convento de Religiosos de San Francisco, y dos haciendas grandes llamadas Huallanta y Huallanga, en que hay Iglesias y son anexas de este Curato: está 14 leguas de Huancabellca, 26 de Pisco y 60 de Lima. Long. 305, lat. merid. 13: los demás Pueblos de la Provincia son:

ca. Huachos.
Chiris.
ca. Cotas.
ara. Cocas.
Arma.
o. Huanactambo.
Huanac.
Cadrillo.
Yanac.
co. Tancara.
arca.

CASURO, Río de la Provincia y País de las Amazonas en la parte que poseen los Portugueses: corre al

CA

al S S E y entra en el de Trombetas.

CAT, Isla de la Costa y Provincia de la Luisiana:

CATA, Pueblo de la Provincia y Gobierno de Venezuela, situado en la Costa cerca del Cabo Blanco.

CATABUHÚ, Río de la Provincia y País de las Amazonas: nace baxo de la línea equinoécial, corre al S E y entra en el río Negro.

CATACACHI, Pueblo de la Provincia y Corregimiento de Caxamarca en el Perú, anexo al Curato del de Santa Cruz, en que hay un manantial que del agua que destila en unas cuevas se quaxa una especie de piedra blanca y cristalina que llaman catachi, y sirve tomándola disuelta en agua para contener el flujo de sangre.

CATACAOS, Pueblo de la Provincia y Corregimiento de Piura en el Perú.

CATACOCCHA, Pueblo de la Provincia y Corregimiento de Loxá en el Reyno de Quito.

CATACUMBO, Río de la Provincia y Gobierno de Maracaibo: nace al E de la Ciudad de las Palmas y

CA 419

sigue corriendo al mismo rumbo, aumentándose su caudal con el de otros que recoge hasta unirse con el de Sulia, para entrar en la laguna de Maracaibo, en cuya boca se extiende y forma un rebalzo de aguas muy grande que llaman la laguneta.

CATAGANE, Pueblo de la Nueva Francia ó Canadá, situado en la Costa del lago superior junto á la punta de Chagovamigon.

CATAGUAR, Pueblo de la Provincia y Gobierno de Cumaná, situado al E de la Ciudad de Cariaco.

CATALANA, Isla del Golfo de California ó mar Roxo de Cortes, situada cerca de la Costa entre las de Monserrat y de Santa Cruz.

SANTA CATALINA, Pueblo de la Cabecera y Alcaldía mayor de Tezcoco en Nueva España, agregado al de nuestra Señora de la Purificación: tiene 132 familias de Indios.

Tiene este mismo nombre otro Pueblo en la Cabecera y partido de Tepaxtlan y Alcaldía mayor de Cuernavaca en Nueva España.

Otro de la Cabecera y

Al-

Alcaldía mayor de Tepeaca en el mismo Reyno.

Otro con el distintivo de Mátyr en la Cabecera y Alcaldía mayor de Zacatlan en el mismo Reyno.

Otro de la Cabecera de Teotalpan y Alcaldía mayor de Zacatlan en el mismo Reyno.

Otro pequeño de la Cabecera y Alcaldía mayor de Juxtlahuaca en el mismo Reyno.

Otro de la Cabecera de Tantoyuca y Alcaldía mayor de Tampico en el mismo Reyno: es de temperamento cálido, y tiene 80 familias de Indios, dedicados al cultivo de la tierra, está 10 leguas al Oriente de su Cabecera.

Otro de la Provincia y Corregimiento de Omasuyos en el Perú, anexo al Curato de Huaicho.

Otro de la Provincia y Corregimiento de Canta en el Perú, anexo al Curato de Pari: tiene unos baños medicinales de agua caliente.

Otro pequeño del distrito y jurisdicción de Valladolid en la Provincia y Obispado de Mechoacan de Nueva España.

Otro de la Cabecera de Mistepeque y Alcaldía ma-

yor de Nejapa en Nueva España: es de temperamento frio, situado al pie de un monte, con 60 familias de Indios, y está 4 leguas de su Cabecera.

Otro de la Cabecera de Quiatoni y Alcaldía mayor de Teutitlan en Nueva España, con 20 familias de Indios: está una legua al N de su Cabecera.

Otro de las Misiones que tenían los Regulares de la Compañía en la Provincia de Tepeguana y Reyno de Nueva Vizcaya á orilla del rio de las Nasas, 30 leguas al N O de su Capital.

Otro con el adiramento de Sena de la Provincia y Gobierno de Maracaibo en el distrito de la Ciudad de Pedraza, situado á orilla del rio Pariva, uno de las Misiones que tiene en Barinas la Religion de Santo Domingo.

Otro de la misma Provincia y Gobierno á orilla del rio Masparro, entre las Ciudades de Barinas nueva y vieja.

Otro de la Provincia y Gobierno de Venezuela á orilla del rio de Mosquitos, cerca de donde entra en el de Orituco.

Otro de la Provincia y Go-

Gobierno

el Reyno

Otro

Gobierno

Nueva

Pais de

ris, á

entra en

los Puel

San Ang

Otro

Gobierno

la jurisd

de Xux

que son

su Cura

Otro

Alcaldía

ques en

mala.

Otro

Alcaldía

en el m

Otro

da en

trito de

Otro

mayca

los Ingl

te del S

Unas

de la

la Prov

Rey,

Santa C

man el

Un

Tierra

vincia

Tom

CA

yor de Nejapa en Nueva España: es de temperamento frio, situado al pie de un monte, con 60 familias de Indios, y está 4 leguas de su Cabecera.

Otro de la Cabecera de Quiatoni y Alcaldía mayor de Teutitlan en Nueva España, con 20 familias de Indios: está una legua al N de su Cabecera.

Otro de las Misiones que tenían los Regulares de la Compañía en la Provincia de Tepeguana y Reyno de Nueva Vizcaya á orilla del rio de las Nasas, 30 leguas al N O de su Capital.

Otro con el aditamento de Sena de la Provincia y Gobierno de Maracaibo en el distrito de la Ciudad de Pedraza, situado á orilla del rio Pariva, uno de las Misiones que tiene en Barinas la Religión de Santo Domingo.

Otro de la misma Provincia y Gobierno á orilla del rio Masparro, entre las Ciudades de Barinas nueva y vieja.

Otro de la Provincia y Gobierno de Venezuela á orilla del rio de Mosquitos, cerca de donde entra en el de Orituco.

Otro de la Provincia y Go-

CA

Gobierno de Cartagena en el Reyno de Tierra-Firme.

Otro de la Provincia y Gobierno de la Sonora en Nueva España, situado en el Pais de los Indios Sobalpuris, á orilla de un rio que entra en el de Gila, entre los Pueblo de San Cosme y San Angelo.

Otro de la Provincia y Gobierno del Tucuman en la jurisdicción de la Ciudad de Xuxuy, con 4 capillas que son Vice-Parroquias de su Curato.

Otro de la Provincia y Alcaldía mayor de los Zoques en el Reyno de Goatemala.

Otro de la Provincia y Alcaldía mayor de Chiapa en el mismo Reyno.

Otro de la Isla de Barbadá en la Porroquia y distrito de S. Jorge.

Otro de la Isla de Jamaica, que es Parroquia de los Ingleses, situado á la parte del S.

Unas sierras ó montañas de la Costa del Brasil en la Provincia y Capitanía del Rey, frente de la Isla de Santa Catalina de quien toman el nombre.

Un Cabo ó Punta de Tierra en la Costa de la Provincia y Gobierno de Cos-

Tom. I.

CA 421

tarica y Reyno de Goatemala, entre el Puerto de las Velas y la Villa de Nicaragua.

Una Isla pequeña junto á la Costa del S de la de Santo Domingo, entre la Saona y la Bahía del Caballo.

Otra Isla de la Costa de la Florida al N de las Georgias.

Otra Isla de la Costa de Georgia entre las de Sapola y Ossabaw.

Una Ensenada en la Costa del estrecho de Magallanes entre la punta de San Silvestre y la de San Antonio de Padua.

Una Bahía de la Costa del E de la Isla de Terranova, entre los Cabos de Santos y Nuevo.

Un rio de la Provincia y Colonia de Mariland en el Condado de Talbot, corre al S y sale al mar en la Bahía de Chesapeack.

Una Isla de la mar del N cerca de la Costa de Tierra-Firme frente del escudo de Veraguas: es de buen temperamento, fértil y abundante en ganados y frutos: habia en ella una poblacion defendida por dos Castillos llamados Santiago y Santa Teresa, que los Hhā des-

destruyó con la población el Pirata Ingles Juan Morgan, que la tomó el año de 1665, y aunque la recobró aquel mismo año el Presidente de Panamá, Maestre de Campo Don Juan Perez de Guzman quedó desierta y abandonada. Está 298 gr. de long. y 12 y 30 min. de lat. sept.

Otra Isla pequeña cerca de la Costa del Brasil en la Provincia y Capitanía de San Vicente, tiene 8 leguas de largo N S habitada de algunos Indios y de unos pocos Portugueses: hay en ella un fuerte que Don Juan de la Cruz llama de San Joseph, citando á Anson: los Españoles, mandados por el Teniente General Don Pedro Ceballos, la tomaron el año de 1777: está en 27 gr. 6 min. de lat. aust.

Una Isla pequeña, situada al S de la Española ó de Santo Domingo, inmediata á ésta enfrente del Pueblo de Higney.

Un Valle en que hay tambien una pequeña población en el Nuevo Reyno de Leon, anexo al Curato de su Capital, de donde dista 3 leguas al Poniente: tiene 20 familias de vecindario, y produce solo le-

gumbres y ganado cabrio.

Otro Valle de la Provincia y Corregimiento de Moquehua en el Perú, rodeado de un rio y de la Cordillera.

Una Bahía en la Costa del S de la Nueva Escocia entre el Puerto Carnero y el del Ours ú Oso.

CATAMAIU, Rio grande y rápido de la Provincia y Gobierno de Loxa en el Reyno de Quito, llamado tambien de Chira en su salida al mar: nace del páramo ó monte de la Sabanilla, y recogiendo las aguas de otros varios menores, corre del S al N hasta que se une con el de Gonzanama, que le entra por su parte austral en 3 gr. 47 min. de lat. aust. luego tuerce su curso al Poniente, y despues al S O, recogiendo las aguas de los de Quiros, Macará y Pelingara, que todos entran en él por la parte austral; engrosado con éstos, toma el nombre de Amotape por el Pueblo de este nombre; situado á su orilla: cerca de su boca se llama de Colan, desembocando al mar en el Corregimiento y Provincia de Piura: baña hermosas y fértiles campiñas, y sus orillas estan

CA

gumbres y ganado cabrio.

Otro Valle de la Provincia y Corregimiento de Moquehua en el Perú, rodeado de un río y de la Cordillera.

Una Bahía en la Costa del S de la Nueva Escocia entre el Puerto Carnero y el del Ours ó Oso.

CATAMAU, Río grande y rápido de la Provincia y Gobierno de Loxa en el Reyno de Quito, llamado tambien de Chira en su salida al mar: nace del páramo ó monte de la Sabanilla, y recogiendo las aguas de otros varios menores, corre del S al N hasta que se une con el de Gonzanama, que le entra por su parte austral en 3 gr. 47 min. de lat. aust. luego tuerce su curso al Poniente, y despues al S O, recogiendo las aguas de los de Quiros, Macará y Pelingara, que todos entran en él por la parte austral; engrosado con éstos, toma el nombre de Amotape por el Pueblo de este nombre; situado á su orilla: cerca de su boca se llama de Colan, desembocando al mar en el Corregimiento y Provincia de Piura: baña hermosas y fértiles campiñas, y sus orillas estan

CA

tan cubiertas de huertos y plantaciones de cañas dulces del territorio de Loxa: su clima es muy cálido, y en los valles que forma, sujetos sus habitantes á la epidemia de tercianas: sus aguas están ordinariamente muy frias y son mal sanas: está su boca en 4 gr. 58 min. de lat. aust.

CATAMARCA, S. Fernando de) Ciudad de la Provincia y Gobierno del Tucumán, fundada por Juan Gomez Zurita el año de 1558 en el fértil y dilatado Valle de Conando, con una fortaleza para contener los Indios: púsole el nombre de Cañete, en obsequio del Virey que entonces mandaba en el Perú, y despues se mudó en el de Londres, en obsequio de la Reyna de Inglaterra, mu- ger de Felipe II, Rey de España: la inquietud que causaban los Indios infieles á sus moradores, hizo que la trasladase Don Gerónimo Luis de Cabrera, hijo de un Gobernador de aquella Provincia el año de 1663, á otro Valle no ménos fértil llamándole San Juan de la Rivera; y últimamente se volvió á trasladar con permiso del Rey el año de 1683

CA 423.

en el Valle de Catamarca, donde permanece con esta denominacion 80 leguas al S O de donde estaba: tiene ademas de la Iglesia Parroquial un Convento de Religiosos Recoletos de S. Francisco, con la advocacion de San Pedro de Alcántara, hospicio de la Merced, y casa de residencia que fué de los Regulares de la Compañía: á la parte del Poniente del Valle hay un cerro en que tiene minas de oro, y á la de Occidente corre N S una serranía cuyas faldas por muchas leguas estan llenas de haciendas y sembrados, y por la abundancia de pastos se cria bastante ganado mayor, menor y mular: corre por el Valle un río algo caudaloso en tiempo de aguas que termina en unas lagunas que se forman de él 30 leguas al S de la Ciudad, cuyo comercio es muy corto, por lo qual no corre moneda; y en los pagamentos de derechos reales se admiten los efectos y frutos de la tierra, como algodón, lienzo de éste, ají, aguardiente y trigo: está en 313 gr. 25 min. de long. y 29 gr. de lat. merid.

Tiene el mismo nombre
Hhh 2 un

un Pueblo de la misma Provincia y Gobierno, situado en el distrito de esta Ciudad.

CATAMBUCÚ, Pueblo de la Provincia y Gobierno de Popayán en el Reyno de Quito.

CATAN, San Francisco de) Pueblo de la Provincia y Corregimiento de Caxamarca en el Perú, anexo al Curato de Chetú.

CATANERA, Provincia antigua del Perú en el Contesuyo en que habitaba la nación de los Quechuas: la sujetó al Imperio el Ynca Capac-Yupanqui, V Emperador.

CATANIAPÚ, Rio de la Provincia y Gobierno de Guayana ó Nueva Andalucía: nace al S del Pueblo de San Joseph de Mapoyes, corre al O y entra en el Orinoco junto al raudal de los Atures.

CATAPUIN, San Juan de) Pueblo de la Provincia y Gobierno de Quixos y Macas, en el Reyno de Quito.

CATARAKUI, Rio caudaloso de la Provincia y País de los Indios Iroqueses: nace del lago Ontario, corre al N E, y sigue hasta Quebec, desde

donde toma el nombre de San Lorenzo para salir al mar.

Tiene el mismo nombre una Bahía en la Costa del N del lago Ontario, en la Nueva Francia ó Canadá.

CATARUBEN, Pueblo de las Misiones de San Juan de los Llanos, en el nuevo Reyno de Granada, uno de los siete que tenían los Regulares de la Compañía, pertenece á la Nación de Indios Salivas; los Caribes lo quemaron y destruyeron el año de 1684.

CATAROSÍ, Pueblo de la Provincia y Corregimiento de Aymaraez, en el Perú, anexo al Curato de Pampamarca.

CATAS-ALTAS, Pueblo ó Aldea de los Portugueses, en la Provincia y Capitanía del Espíritu Santo y Reyno del Brasil, situado á orilla del rio Doce ó Dulce.

CATAUBA, Rio de la Virginia, corre al N E, y entra en el de Tames.

Otro rio hay del mismo nombre en la Carolina Meridional, corre al S E, y entra en el de Wateri.

CATCA, Pueblo de la Provincia y Corregimiento de Paucartambo, en el Perú.

CA-

CATCH
to de la C
va Escoci
de Chebo
Sambro.

CATE
Provincia
de Quillo
de Chile
Quillota.

CATI
Costa del
Terranova
de Santos

CATO
vincia y
zonas: m
ñas de lo
N, y e
ñon por l
tre los d
yame.

CATU
la Provin
Cumaná
Tierra-F
ca de la
co al S.

CAU
Provincia
Rey, e
al E, y
na grand

CAU
la Provin
Paraguay
Uruguay
y el de
CAU.

CA

donde toma el nombre de San Lorenzo para salir al mar.

Tiene el mismo nombre una Bahía en la Costa del N del lago Ontario, en la Nueva Francia ó Canadá.

CATARUBEN; Pueblo de las Misiones de San Juan de los Llanos, en el nuevo Reyno de Granada, uno de los siete que tenían los Regulares de la Compañía, pertenece á la Nacion de Indios Salivas; los Caribes lo quemaron y destruyeron el año de 1684.

CATAROSI, Pueblo de la Provincia y Corregimiento de Aymaraez, en el Perú, anexo al Curato de Pampamarca.

CATAS-ALTAS, Pueblo ó Aldea de los Portugueses, en la Provincia y Capitanía del Espíritu Santo y Reyno del Brasil, situado á orilla del rio Doce ó Dulce.

CATAUBA, Rio de la Virginia, corre al N E, y entra en el de Tames.

Otro rio hay del mismo nombre en la Carolina Meridional, corre al S E, y entra en el de Wateri.

CATCA, Pueblo de la Provincia y Corregimiento de Paucartambo, en el Perú.

CA-

CA

CATCH ó Boutin, Puerto de la Costa de la Nueva Escocia, entre la Bahía de Cheboucto y la Isla de Sambro.

CATEMÚ, Pueblo de la Provincia y Corregimiento de Quillota, en el Reyno de Chile, á orilla del rio Quillota.

CATILINA, Bahía de la Costa del E de la Isla de Terranova, entre los Cabos de Santos y Nuevo.

CATOA, Rio de la Provincia y Pais de las Amazonas: nace en las montañas de los Andes, corre al N, y entra en el Marañon por la banda del S, entre los de Coari y de Coyame.

CATUARO, Pueblo de la Provincia y Gobierno de Cumaná, en el Reyno de Tierra-Firme, situado cerca de la Ciudad de Cariaco al S.

CAUACUAN, Rio de la Provincia y Capitanía del Rey, en el Brasil: corre al E, y entra en la laguna grande de los Patos.

CAUAGUAN, Rio de la Provincia y Gobierno de Paraguay; entra en el de Uruguay entre el de Ipau y el de Piricay.

CAUAIAMA, Rio pe-

CA 425

queño de la Provincia y Gobierno de Buenos Ayres: corre al O, y entra en el Uruguay entre los de Guarey y Bracuenda.

CAUAIÚ, Rio pequeño de la misma Provincia y Gobierno que el antecedente: corre al O, y entra en el Paraná, entre el rio Verde y el de Yocare-mini.

CAUAILLON, Pueblo y Parroquia de los Franceses, en la parte que poseen de la Isla de Santo Domingo, situado en la Costa de la cabeza del O, cerca de la Bahía de su nombre, entre los Pueblos de Torbec y de los Cayos.

Tiene el mismo nombre una Bahía de la misma Isla, enfrente de la Isla Vaca.

CAUALA, Pueblo de la Provincia y Capitanía del Espíritu Santo en el Brasil, situado al N de la Villarica.

CAUALLERIZAS, Pueblo de la Provincia y Gobierno de Yaguarsongo en el Reyno de Quito.

CAUANA, Pueblo de la Provincia y Corregimiento de Conchucos en el Perú.

CAUASÁN, San Francisco Xavier de) Villa de la Provincia de Copala y Reyno de Nueva Vizcaya,

si-

situada entre la sierra de Topia y la Costa de la mar del S, á orilla del río Piastla, tiene un pequeño Puerto para embarcaciones menores, que ha sido imbadido varias veces por los enemigos; es Curato administrado por la Clerecía, al qual estan agregados dos pueblos pequeños de Indios Mexicanos.

CAUCA, Rio grande y caudaloso de la Provincia y Gobierno de Popayan: nace en las montañas del Gobierno de Mariquita, y corriendo 160 leguas del S al N, en que recoge las aguas de otros muchos rios, pasa cerca de las Ciudades de Popayan, Buga, Cali y Anserma, desde donde es navegable, hasta que entra en el rio grande de la Magdalena; entre las Ciudades de Popayan y de Antioquia pasa muy estrecho, formando una S entre peñascos que hacen muy peligrosa su navegacion; pero los Indios estan tan diestros en aplicar la palanca á la peña para libertar á la canoa del choqué, que rara vez lo yerran: llaman á esta estrechura las Mamas de Camamanta por la Ciudad de este nombre que hubo allí:

algunos hacen esta navegacion por evitar algunas jornadas de muy mal camino por aquellas montañas; y se refiere que llegó con felicidad una balsa que navegaba sin nadie que la guiase, en que iba el Pontifical del Obispo de Popayan Don Diego de Montoya: su boca está en 9 gr. 52 min. de lat. bor.

Tiene el mismo nombre otro rio pequeño de la Provincia y Gobierno de Venezuela, corre al N, y sale al mar en la entrada ó boca del Golfete.

CAUCAGUA, Pueblo de la Provincia y Gobierno de Venezuela, situado cerca del rio Tuy, enfrente del Cabo de Codera.

CAUCHUPIL, Rio del Reyno de Chile: corre al S S E, y torciendo su curso al S, entra en el de Lebo.

CAUIAN, Pueblo de la Provincia y Capitanía del Pará en el Brasil, situado á orilla del rio Marañon, cerca del Puerto de Curupa.

CAULANA, Isla de la mar del N, situada en medio de la boca del rio grande del Marañon.

CAUIJA, Laguna de la Provincia y Gobierno de la Guayana

Guayana ó
cia: está a
va, de do
gunos, tie
el rio Ori

CAUIN
bara antig
cia de Ch
que confir
Canches;
bio Palacio
bricado en
elevada m
conservan
Pueblo de
de Querq
jana, dista
ve millas.

CAUIU
Provincia
Juan de
nuevo R
nace en
Pais de l
corre al
y entra c

CAUIJ
Provincia
de Caxat
anexo al
jes.

CAUM
bárbara
bosques
llas del
gunos se
por los M
tinguida
vincia de

CA

algunos hacen esta navegación por evitar algunas jornadas de muy mal camino por aquellas montañas; y se refiere que llegó con felicidad una balsa que navegaba sin nadie que la guiase, en que iba el Pontifical del Obispo de Popayan Don Diego de Montoya: su boca está en 9 gr. 52 min. de lat. bor.

Tiene el mismo nombre otro rio pequeño de la Provincia y Gobierno de Venezuela, corre al N, y sale al mar en la entrada ó boca del Golfete.

CAUCAGUA, Pueblo de la Provincia y Gobierno de Venezuela, situado cerca del rio Tuy, enfrente del Cabo de Codera.

CAUCHUPIL, Rio del Reyno de Chile: corre al S S E, y torciendo su curso al S, entra en el de Lebo.

CAUIAN, Pueblo de la Provincia y Capitanía del Pará en el Brasil, situado á orilla del rio Marañon, cerca del Puerto de Curupa.

CAULANA, Isla de la mar del N, situada en medio de la boca del rio grande del Marañon.

CAUIJA, Laguna de la Provincia y Gobierno de la Guayana ó Nueva Andalu-

CA

cia: está al N de la de Ipaiva, de donde, segun algunos, tiene su nacimiento el rio Orinoco.

CAUINAS, Nacion bárbara antigua de la Provincia de Charcas en el Perú, que confinaba con la de los Canches; tenían un soberbio Palacio de los Yncas, fabricado en la cima de una elevada montaña de que se conservan vestigios, cerca del Pueblo de Urcos, y de los de Querquesana y Quiquijana, distantes cerca de nueve millas.

CAUIUSARI, Rio de la Provincia y Gobierno de San Juan de los Llanos en el nuevo Reyno de Granada: nace en las montañas del Pais de los Indios Guames; corre al E muchas leguas, y entra en el de Apure.

CAUJUL, Pueblo de la Provincia y Corregimiento de Caxatambo en el Perú, anexo al Curato de Andajes.

CAUMARES, Nacion bárbara que habita en los bosques que hay á las orillas del Marañon al N, algunos se reduxeron á la fe por los Misioneros de la extinguida Compañía de la Provincia de Mainas, y for-

CA 427

máron parte del vecindario del Pueblo de San Ignacio de Pevas.

CAUN, Pueblo de las Misiones que tenían los Regulares de la Compañía en la Provincia de Cinaloa.

CAUO ó Couvo, Rio de la Provincia y Gobierno de la Guayana: corre hácia levante, y sale al mar dos leguas y media distante de la boca del de Arovaca; en sus orillas de la parte austral habitan algunos Indios bárbaros de la nacion Yaus: está en 4 grad. 20 min. de lat. bor.

CAUOS, Nacion bárbara de Indios, que habita en los bosques al Poniente del rio Putumayo; se cree que son rama ó tribu de los Abives, y estan poco conocidos.

CAUQUE, Pueblo del Reyno y Presidencia de Goatemala.

CAUHUENES, Rio del Reyno y Gobierno de Chile: nace en las montañas de su Cordillera, y entra en el de Maule.

CAUQUICURA, Provincia antigua y grande del Reyno del Perú al S del Cuzco: la conquistó y unió á la Monarquía Mayta Capac IV Emperador.

CAU-

CAUQUIS, Nacion de Indios del Reyno de Chile, y una de las mas guerreras y valerosas, que hizo resistencia é impidió las conquistas de Yupanqui XI, Emperador del Perú, obligándole á retirarse con su ejército á Coquimbo.

CAURÁ, Rio grande y caudaloso de la Provincia de Guayana y Gobierno de Cumaná: nace en unas serranías muy altas, pobladas de muchos Indios, que se retiran allí acosados de los Caribes, que para llevarlos á los Holandeses aprisionan los niños y mugeres, dando la muerte á los adultos: este rio es el mas caudaloso del Reyno de Tierra-Firme despues del Orinoco; corre 60 leguas ántes de entrar en éste por entre peñascos que impiden su navegacion si no es en lanchas ó canoas pequeñas; tiene á sus orillas dos Fuertes, uno en su boca para entrar al Orinoco, y el otro hácia la mitad de su curso; por un brazo de él tambien caudaloso, que tiene el nombre de rio Negro, se comunican el Marañon y Orinoco: está su boca en 5 gr. 30 min. de lat. y 312 de long.

Tiene el mismo nombre

un Pueblo de la jurisdiccion de la Villa de San Gil, en el nuevo Reyno de Granada.

CAURANTA, Pueblo de la Provincia y Gobierno de Cumaná, situado en la Costa y Punta del de Parí.

CAURE, Rio pequeño de la Provincia y Gobierno de San Juan de los Llanos en el nuevo Reyno de Granada: nace delante de aquella Ciudad al S, y luego entra en el de Ariari.

CAURI, Pueblo de la Provincia y Corregimiento de Tarina en el Perú, anexo al Curato de Cayna.

CAURIMPO, Pueblo de la Provincia y Gobierno de Cinaloa, situado entre los Fuertes Rio y Mayo, reduccion de las Misiones que tenian los Regulares de la Compañía.

CAUSAUU, Rio de la Provincia y Colonia de Georgia, es el mismo que con nombre de Combahí: corre hasta salir al mar.

CAUTE, Rio pequeño de la Isla de Cuba, corre al O y sale al mar.

CAUTEN, Rio caudaloso del Reyno de Chile, en el Partido y Provincia de Repocura: nace en el Partido de Maquegua: corre

re siempre
niente, r
de otros
ta mansec
bien le
de las Da
lante de
rial, y
en 38 g
aust.

Tiene
una Pun
bo, que
forman
antecede

CAU
Costa M
de Cub
de un r
mo nom

CAU
la Provi
la Guay
corren
del mis
los de
vague.

CAX
de la
gimient
Reyno

Tiene
otro P
cia y C
machuc

CAX
la Provi
to de
Perú.

Ton

CA

un Pueblo de la jurisdiccion de la Villa de San Gil, en el nuevo Reyno de Granada.

CAURANTA, Pueblo de la Provincia y Gobierno de Cumaná, situado en la Costa y Punta del de Parí.

CAURE, Rio pequeño de la Provincia y Gobierno de San Juan de los Llanos en el nuevo Reyno de Granada: nace delante de aquella Ciudad al S, y luego entra en el de Ariari.

CAURI, Pueblo de la Provincia y Corregimiento de Tarma en el Perú, anexo al Curato de Cayna.

CAURIMPO, Pueblo de la Provincia y Gobierno de Cinaloa, situado entre los Fuertes Rio y Mayo, reduccion de las Misiones que tenian los Regulares de la Compañía.

CAUSAU, Rio de la Provincia y Colonia de Georgia, es el mismo que con nombre de Combahí: corre hasta salir al mar.

CAUTE, Rio pequeño de la Isla de Cuba, corre al O y sale al mar.

CAUTEN, Rio caudaloso del Reyno de Chile, en el Partido y Provincia de Repocura: nace en el Partido de Maquegua: corre

CA

re siempre de Levante á Poniente, recogiendo las aguas de otros muchos, con tanta mansedumbre, que tambien le llaman por eso rio de las Damas; pasa por delante de la Ciudad Imperial, y sale al mar del S en 38 grad. 29 min. de lat. aust.

Tiene el mismo nombre una Punta de Tierra ó Cabo, que es uno de los que forman la entrada del rio antecedente.

CAUTO, Pueblo de la Costa Meridional de la Isla de Cuba, situado á orilla de un rio que tiene el mismo nombre.

CAUX, Montañas de) en la Provincia y Gobierno de la Guayana Francesa, que corren á orilla de un rio del mismo nombre, entre los de Orapú y de Apropague.

CAXABAMBA, Pueblo de la Provincia y Corregimiento de Riobamba en el Reyno de Quito.

Tiene el mismo nombre otro Pueblo de la Provincia y Corregimiento de Huamachuco en el Perú.

CAXACAI, Pueblo de la Provincia y Corregimiento de Caxatambo, en el Perú.

Tom. I.

CA 429

CAXAMARCA, Provincia y Corregimiento del Perú en el Obispado de Truxillo: confina por el S E con la de Caxamarquilla, por el E con la de Chachapoyas, por el N O con la de Luya y Chillaos, situadas las tres á la parte del rio Marañon, que sirve de límites á esta Provincia de Caxamarca; por el N con la de Jaen, por el N O con la de Piura, por el O con la de Saña y parte de Truxillo, y por el S con la de Huamachuco: tiene de largo S E, N O 40 leguas y 36 al contrario rumbo; para entrar en ella por la de Truxillo que es el principal camino, se pasa por la Cordillera, que no es tan empinada como en las Provincias meridionales; no obstante de estar situada á la otra parte, hay bastantes cerros, que muchos son ramas de ella, y por su altura y situacion hacen experimentar variedad de temperamentos, sintiéndose al mismo tiempo en unas partes mucho frio y en otras gran calor, y asi se reputa esta Provincia como de sierra, por ser bastante quebrada; pero por lo general de buen temperamento, particularmente

Iii en

en la Capital : es abundan-
tísima de toda especie de fru-
tos y ganados ; fabrica en
algunos obrages , bayetas,
pañetes , frazadas , sayales,
jergas , lonas para velas de
navio , y ropas de algodón
muy finas y exquisitas ; en
otro tiempo era su princi-
pal comercio el ganado de
cerda ; hoy no , porque abun-
da en otras partes , y de es-
tos los que nacen a la par-
te occidental de la Cordi-
llera , como el de Saña , Lam-
bayeque ; y los que pasan
por la Provincia de Tru-
xillo desaguan en la mar
del Sur : los otros , entre los
quales es el mayor el de
las Criznejas , se incorpo-
ran con el Marañon : tiene
en sus orillas lavaderos de
pedregos muy sanos y sabro-
sos : ademas de las frutas
y frutos de todos géneros
tiene esta Provincia muchas

minas de plata y oro ; de
las quales se trabajan algu-
nas , y asimismo de cobre,
plomo muy fino , azúfre y
alcaparrosa : hácia la parte
del N. , por donde toca con
la Provincia de Jaen ; se ha-
llan algunos árboles de qui-
na , que aunque no es tan
buena como la de Loxa , tie-
ne un color de cobre en-
cendido ; pero produce los
mismos efectos : hay asimis-
mo muchas yervas medicina-
les , y entre ellas la ce-
lebrada calaguala : en tiem-
po de los Indios y ántes de
la conquista estaba tan po-
blada que contenia mas de
500 Pueblos ; hoy serán sus
habitantes 460 repartidos en
46 Poblaciones : la Capital
tiene el mismo nombre , y
el repartimiento de su Cor-
regidor era de 800 pesos
fuertes , pagando 640 de al-
cavala en cada un año. Los
Pueblos son :

Caxamarca, Ca- pital.	Guzmanga. San Benito.	San Pablo de Chalique.
Santa Catalina.	Trinidad de Chetú.	S. Luis de Tum- badin.
San Pedro.	S. Francisco de Cayán.	San Bernardino de Nice.
San Joseph.	Santa Cruz.	S. Juan de Lla- llán.
Cherillo.	Pion.	Nepos.
Jesus.	Santa Catalina de Chugod.	Tinguis.
Asuncion.		
Contumaza.		
Cascas.		

San

San M
Pal
Celed
Soroc
San M
Catac
Amar
Ichoc
La Cap
de y herr
regular ,
nura : las
ve ; pero
y tiradas
sia Parroc
naves ,
bien labra
Rey Ca
del Vire
lata el a
una Par
les , llan
na , dos
San Ped
dos Cor
sos de S
de Obs
Recolet
Convent
Monaste
la Conce
nuestra
cedes y
geres :
120 hab
muchas
cendien
tadores
pasan p

CA

minas de plata y oro; de las quales se trabajan algunas, y asimismo de cobre, plomo muy fino, azúfre y alcaparrosa: hácia la parte del N, por donde toca con la Provincia de Jaen; se hallan algunos árboles de quina, que aunque no es tan buena como la de Loxa, tiene un color de cobre encendido; pero produce los mismos efectos: hay asimismo muchas yervas medicinales, y entre ellas la celebrada calaguala: en tiempo de los Indios y ántes de la conquista estaba tan poblada que contenia mas de 500 Pueblos; hoy serán sus habitantes 460 repartidos en 46 Poblaciones: la Capital tiene el mismo nombre, y el repartimiento de su Corregidor era de 800 pesos fuertes, pagando 640 de alcavala en cada un año. Los Pueblos son:

Anga.	San Pablo de
nito.	Chalique.
dad de	S. Luis de Tum-
ci.	badin.
acisco de	San Bernardino
án.	de Nice.
Cruz.	S. Juan de Lla-
	llán.
Catalina	Nepos.
Chugod.	Tinguis.

San

CA

San Miguel de	San Juan de	Tocmocha.
Pallaques.	Huambos.	Zocota.
Celedin.	Cochabamba.	Todos Santos de
Sorocucho.	Llama.	Cheta
San Márcos.	Cacién.	Tacabamba.
Catacachi.	Cutervo.	Yauyucan.
Amarucho.	Quercoto.	
Ichocán.	Chachopin.	

La Capital es Ciudad grande y hermosa, de figura irregular, situada en una llanura: las casas son de adobe; pero las calles anchas y tiradas á cordel: la Iglesia Parroquial que tiene tres naves, es de piedra muy bien labrada, y la costeó el Rey Carlos II en tiempo del Virey Duque de la Palata el año de 1682: tiene una Parroquia de Españoles, llamada Santa Catalina, dos de Indios, que son San Pedro y San Joseph, dos Conventos de Religiosos de San Francisco, uno de Observantes y otro de Recoletos, un Hospital y Convento de Betletmitas, Monasterio de Religiosas de la Concepcion, Hospicio de nuestra Señora de las Mercedes y Hospital para mugeres: hay en ella mas de 1200 habitantes, y entre ellos muchas familias ilustres descendientes de los Conquistadores de ella; sus Indios pasan por los mas industrio-

CA 431

sos del Reyno: es de temperamento benigno, abundante de frutos, pastos y minas de varios metales: en ella fué degollado por los Españoles Atahuaipa, último Ynca y Emperador del Perú; y aun se ve una piedra de vara y media de largo y dos tercias de ancho, que sirve de peana al Altar de la Capilla de la cárcel en que recibió la muerte: de su Palacio, que era un edificio ordinario de tapias; pero de mucha extension, en cuyo sitio se fabricó la cárcel, Capilla y casa del Corregidor que llaman de Cabildo, solo ha quedado una pieza que tiene 12 varas de fachada y 8 de ancho, que es donde dicen que estuvo preso aquel Emperador; y no ha mucho tiempo que se conservaba la señal que hizo con la mano de la altura á donde habia de llegar el tesoro que ofreció por su libertad: á una legua de distancia á la

lii 2 par-

parte del E de la Ciudad se ven las termas ó baños que llaman del Ynca, cuyas aguas no son tan abundantes como en otro tiempo; pero tan calientes que en ellas se cuece un huevo, y puesta al fuego tarda tanto en hervir como la maicena, y guardada de un día á otro se corrompe, el olor y sabor quando se bebe es de ciceno; pero dexada enfriar es lo mismo que otra qualquiera: á las orillas del arroyo por donde corre y en los remansos que hace, cria una multitud de animalillos, que vistos al microscopio parecen camarones: está en 6 gr. 44 min. de lat. austr.

CAXAMARQUILLA, y Collaos, Provincia y Corregimiento del Perú, llamada tambien Patáz: confina por el E con las montañas de los Indios infieles, por el N E y N con la Provincia de Chachapoyas: por el N O, mediando el rio Marañon, con la de Caxamarca, por el O con parte de la de Conchucos, y por el S con la de Huaimalies; tiene de largo 26 leguas N S, y seis de ancho por donde mas se extiende á lo largo de la ri-

bera oriental del rio Marañon, que la divide de la de Conchucos y Huamachuco: su temperamento es vario, en los lugares que estan en las quebradas templado, en los intermedios del referido rio ardiente, y en los muy altos frio: es de terreno quebrado, y apenas se halla una llanura en toda ella; por la parte del E está como amurallada de unos montes de peñolera muy altos, hasta encontrar con la ceja de la montaña; no obstante con el riego de algunos riachuelos que bajan de esta al Marañon y con las lluvias riegan algunos pedazos de tierra que producen trigo, maiz, papas, ocas, quinoa, fríjoles, verduras y cañas de azúcar, para cuyo beneficio tiene algunos trapiches: cria bastante ganado de toda especie, y no poco pescado en el Marañon: casi todos los cerros de esta Provincia tienen betas de plata y oro, y aunque al trabarlas suelen ser de poca duracion, porque las mas en llegando á profundizarse se desvanecen, por cuyo motivo, como por la poca ley de los metales y la escasez de gente para las

labores, se abandonan se han bu pero las 20 años que se h chas, y sente 600 año y 3 es su pr

Caxa
C
Bam
Cun
Cale
Asie
ru

Tiene
el Pue
Provinc
Otro
vincia
Caxata
Otro
bre de
ma Pro
to que
tinguir
de Go
Otro
Correg
el Per
Pampa
Otro
Correg
el mis
Curat

bera oriental del río Marañón, que la divide de la de Conchucos y Huamachuco: su temperamento es vario, en los lugares que estan en las quebradas templado, en los intermedios del referido río ardiente, y en los muy altos frio: es de terreno quebrado, y apenas se halla una llanura en toda ella; por la parte del E está como amurallada de unos montes de peñolera muy altos, hasta encontrar con la caja de la montaña; no obstante con el riego de algunos riachuelos que bajan de esta al Marañón y con las lluvias riegan algunos pedazos de tierra que producen trigo, maíz, papas, ocas, quinoa, fríjoles, verduras y cañas de azúcar, para cuyo beneficio tiene algunos trapiches: cria bastante ganado de toda especie, y no poco pescado en el Marañón: casi todos los cerros de esta Provincia tienen betas de plata y oro, y aunque al trabajarlas suelen ser de poca duración, porque las mas en llegando á profundizarlas se desvanecen, por cuyo motivo, como por la poca ley de los metales y la escasez de gente para las

labores, estan la mayor parte abandonadas; las de oro se han beneficiado siempre; pero las de plata, solo de 20 años á esta parte, en que se han descubierto muchas, y producirán al presente 600 marcos de oro al año y 3^o las de plata, que es su principal comercio, y

Caxamarquilla, Chilia.
Capital. Santa Isabel de
Bambamarca. Pias.
Cundamarca. Quero.
Caleman. Buldibuyo.
Asiento de Sa- Santa Magdale-
rumilla. na de Huayo.

Tiene el mismo nombre el Pueblo Capital de esta Provincia.

Otro Pueblo de la Provincia y Corregimiento de Caxatambo en el Perú.

Otro con el sobrenombre de Gongor en la misma Provincia y Corregimiento que el anterior para distinguirlo, anexo al Curato de Gongor.

Otro de la Provincia y Corregimiento de Huailas en el Perú, anexo al Curato de Pampas.

Otro de la Provincia y Corregimiento de Tarma en el mismo Reyno, anexo al Curato de Pasco, en que

facilita con las demas Provincias quatro Puertos que tienen en el Marañón: los habitantes de esta apenas llegan á 8^o en 17 Pueblos: su repartimiento era de 50^o pesos, y pagaba cada año de alcavala 400: las poblaciones son:

Pataz.
La Soledad.
Porcos.
Challas.
Tayabamba.
Uchos.
Uchumarca.

está el celebrado cerro y mina de Lauricocha.

El territorio de las Misiones, que hacen parte de la Provincia anterior y son reducciones de los Indios infieles de la montaña que han convertido los Religiosos de San Francisco, para cuya subsistencia tiene asignado el Rey una cantidad que cobran en las Cajas Reales de Lima por su Procurador; estan situadas al E de la Provincia, y se reducen á 4 Pueblos, 2 de la nacion Ibita y 2 de la Cholona, que ya tienen mas de 90 años de fundacion, en que habrá poco mas de 2^o Indios:

dios : estan situados en unas montañas de árboles y espesos bosques de donde sacan incienso , cacao , caraña , aceyte de María , sangre de drago , bejuco , pescado seco , miel , cera , monos , loros y guacamayos , que son los frutos de su comercio , y principalmente coca , que conducen con abundancia en cestos de 4

Jesus de Sion.
Jesus de Ochonache.

CAXATAMBO, Provincia y Corregimiento del Perú : confina por el N con la de Huailas : por el N E con la de Conchucos : por el E con la de Huamalies , por el S E con la de Tarma , por el S con la parte de Chancay que llaman Checras , por el S E con la parte baxa de Chancay , y por el N O con la de Santa : tiene de largo 34 leguas N E , S O , y 32 de ancho N O , S E ; la mayor parte está situada en serranía , y así su temperamento es frio , ménos en las quebradas y terrenos baxos ; además de los frutos de la sierra se cogen en ella todo género de semillas y frutas con abundancia ; cria toda

arrobas para el consumo de toda la Provincia ; los Religiosos de estas Misiones han hecho varias entradas , sin perdonar riesgos y trabajos , en lo mas interior de la montaña , con el fin de descubrir otras naciones bárbaras para reducir las al conocimiento del Evangelio ; los Pueblos referidos son :

San Buenaventura.
Pisano.

especie de ganados , especialmente ovejuno , de cuyas lanas fabrican sus naturales mucha ropa de la tierra , en los obrages que es su principal comercio , produce alguna grana ó cochinitilla que emplean para los tintes , y si la cultivaran pudiera producirles mucha utilidad : entre los cerros de esta Provincia hay uno llamado Huilagirca , de fino pedernal , y dos minerales de alumbre y alcaparrosa , que usan para los tintes de las lanas , no solo en esta , sino en las de Huancayo , Huamalies y Jauja , y tambien tiene minas de buen yeso : los rios principales que la riegan son dos , que nacen en su mismo suelo y mueren

ren en l
pues de
Provincia
tiempos
dantes m
las quale
algunas
provecho
E en un
sitio que

Caxa
pi
Astol
Uicas
Manq
Pucq
Copa
Gorg
Pacil
Char
Nan
Chiq
Hua
Acq
Mat
Ticll
Roc
Cory
Llac
Cani
Cax
Raja
Hac
Carl

Tiene
un Pueb
vincia ar

CA

arrobas para el consumo de toda la Provincia: los Religiosos de estas Misiones han hecho varias entradas, sin perdonar riesgos y trabajos, en lo mas interior de la montaña, con el fin de descubrir otras naciones bárbaras para reducir las al conocimiento del Evangelio: los Pueblos referidos son:

San Buenaventura.
Pisano.

especie de ganados, especialmente ovejuno, de cuyas lanas fabrican sus naturales mucha ropa de la tierra, en los obrages que es su principal comercio, produce alguna grana ó cochinilla que emplean para los tintes, y si la cultivaran pudiera producirles mucha utilidad: entre los cerros de esta Provincia hay uno llamado Huilagirca, de fino pedernal, y dos minerales de alumbre y alcaparrosa, que usan para los tintes de las lanas, no solo en esta, sino en las de Huancayo, Huamalies y Jauja, y tambien tiene minas de buen yeso: los rios principales que la riegan son dos, que nacen en su mismo suelo y mueren

CA

ren en la mar del Sur despues de haber regado las Provincias inmediatas: en tiempos pasados tuvo abundantes minas de plata, de las quales se trabajan hoy algunas aunque con poco provecho: á la parte del N E en unas alturas hay un sitio que llaman las tres Cru-

CA 435

ces, porque hay otras tantas colocadas para determinar el confin de las Provincias de Santa, Huailas y esta: su Poblacion consta de los 69 Pueblos siguientes, y tenia de repartimiento 1300 pesos, pagando de alcavala 1046 al año.

Caxatambo, Capital.	Pimachi.	Acaya.
Astobambas.	Machaca.	Rapas.
Uicas.	Chilcas.	Pachangara.
Mangas.	Ocros.	Palpas, distinto del otro.
Pucquian.	Choque.	Naba.
Copa.	Congay.	Oyón.
Gorgorillo.	Copa.	Tinta.
Pacilon.	Caxacay.	Mallay.
Chamas.	Huailacayan.	Andajes.
Nanis.	Yamor.	Chimba.
Chiquian.	Racla.	Carás.
Huasta.	Colquios.	Larcha.
Acquia.	Cochas.	Mani.
Matara.	Huanchai.	Calpa.
Tiellos.	Gorgor.	Caujúl.
Roca.	Huncapon.	Nabán.
Corpanqui.	Palpay.	Conchas.
Llaclla.	Chingos.	Aynaco.
Canis.	Caxamarquilla de Gorgor.	Ambar.
Caxamarquilla.	Churin.	Cochamarca.
Rajan.	Huacho.	Yrocalla.
Hacas.	Curay.	Huaca.
Carhuapampa.	Tancúr.	Quintai.

Tiene el mismo nombre un Pueblo Capital de la Provincia antecedente.

CAXHUACAN, S. Francisco de) Pueblo de la Caceria de Teutalpan y Alcal-

caaldía mayor de Zacatlan en Nueva España, distante 5 leguas de su Cabecera.

CAXIBARI, Pueblo de la Provincia y Capitanía de Itamaraca en el Brasil, situado cerca de la Costa al S de la Villa de la Concepción.

CAXICÁ ó Busongote) Pueblo del Corregimiento de Zipaquira en el nuevo Reyno de Granada: es de temperamento frio sin exceso, agradable, sano y benigno, produce mucho trigo, maiz, cebada y demas frutos de tierra fria; su vecindario es de 150 vecinos y otros tantos Indios, que en él tenían una célebre fortaleza en que se encerró el Zipa ó Rey de Bogotá, pa-

ra defender la entrada en su Reyno á los Españoles; pero fué derrotado y preso por Gonzalo Ximenez de Quessa el año de 1537: está 5 leguas al N de Santa Fe.

CAXITILAN, Alcaldía mayor y Partido ó jurisdiccion del Reyno de Nueva Galicia y Obispado de Guadaluara; en su distrito se contiene un gran valle fértil de toda especie de semillas como maiz, trigo, frísoles y muchas legumbres: es de temperamento templado, y consta el distrito de la jurisdiccion de 6 Pueblos, en ella está el gran lago ó mar de Chapala, y dista 7 leguas al S E de Guadaluara. Long. 267...46 lat. 20...13.

San Luis.
Cuyatán.

Coscomatitlan.
Istahuacan.

Santa Cruz.
Axixiqui.

CAXITLAN, Pueblo de la Cabecera de Almololoyan y Alcaldía mayor de Colima en Nueva España; tiene 30 familias de Españoles, 20 de Mestizos y 5 de Mulatos; en su distrito hay varias haciendas de palmas de cocos, y algunas crias de ganado mayor: está 7 leguas al O de su Cabecera.

CAZAPE ó Cazapa) Pueblo de la Provincia y Gobierno del Paraguay, situado al S de la Villa del Espíritu Santo.

CAZAUTAS, Pueblo de la Provincia y Gobierno de Antioquia, situado en la Sierra Morena á orilla de un brazo del rio de San Jorge.

CAZERES, San Agustín de J. ó San Martín del Puer-

Pue
vinc
tioq
no c
Gas
tio
divi
sido
ces
to,

Fray

Fray

Don

Fray

Y I

C

Prov

de

el

de

C

Prov

de

de

C

uno

pon

cia

C

blo

7

CA

ra defender la entrada en su Reyno á los Españoles; pero fué derrotado y preso por Gonzalo Ximenez de Quesada el año de 1537: está 5 leguas al N de Santa Fe.

CAXITITLAN, Alcaldía mayor y Partido ó jurisdicción del Reyno de Nueva Galicia y Obispado de Guadalajara; en su distrito se contiene un gran valle fértil de toda especie de semillas como maíz, trigo, fríjoles y muchas legumbres: es de temperamento templado, y consta el distrito de la jurisdicción de 6 Pueblos, en ella está el gran lago ó mar de Chapala, y dista 7 leguas al S E de Guadalajara. Long. 267...46 lat. 20...13.

Coscomatitlan. Santa Cruz.
Atahuacan. Mexixiqui.

CAZAPE ó Cazapa) Pueblo de la Provincia y Gobierno del Paraguay, situado al S de la Villa del Espíritu Santo.

CAZAUTAS, Pueblo de la Provincia y Gobierno de Antioquia, situado en la Sierra Morena á orilla de un brazo del rio de San Jorge.

CAZERES, San Agustín de) ó San Martín del Puerto

CA

Puerto) Ciudad de la Provincia y Gobierno de Antioquia en el Nuevo Reyno de Granada, fundada por Gaspar de Rodas en el sitio de la Matanza de Valdivia el año de 1576: ha sido mudada diferentes veces por su mal temperamento, y últimamente el año

Fray Márcos Vetancur, Provincial de Santo Domingo en Santa Fe.

Fray Lorenzo de Figueroa, de la de San Francisco.
Don Andres de Vetancur, Obispo electo de la Concepcion de Chile.

Fray Diego de Figueroa, Provincial de San Agustín en Santa Fe.

Y Don Luis de Vetancur Chintre de Quito, Inquisidor de Lima y Obispo electo de Popayan, todos hermanos y sugetos de singular virtud y literatura.

CE

CEAPA, Pueblo de la Provincia y Corregimiento de Chilques y Masques en el Perú, anexo al Curato de Pampacucho.

CEBACO, Pueblo de la Provincia y Alcaldía mayor de Matagalpa en el Reyno de Goatemala.

CECIL, Condado de) uno de los diez que componen la Colonia y Provincia de Mariland.

CECILIA, Doña) Pueblo de la Provincia y Go-

Tom. I.

CA 437

de 1588 por Francisco Rondono al parage en que está, una legua del rio Cauca en una empinada cuesta que tambien es de temple muy enfermo, pero abundantísima de minas de oro aunque se trabajan poco: es patria de

bierno de Santa Marta en el Reyno de Tierra-Firme, situado á orilla del rio grande de la Magdalena enfrente de la Laguna Zapatosa 3 leguas de la Villa de Mompox.

CECONTEPEC, Pueblo de la Provincia y Alcaldía mayor de San Salvador en el Reyno de Goatemala.

CEDAR, Rio de la Provincia y Colonia de Pensilvania, atraviesa la Nueva Jersey y sale al mar.

Tiene el mismo nombre
Kkk otro

otro río pequeño de la Provincia y Colonia de Delaware, corre al E y sale al mar en la Bahía de su nombre.

Una Isla pequeña de la Carolina Meridional, situada dentro del estrecho de Pampticoc.

Otra Isla de la Provincia y Colonia de Maryland, entre la de Chingoneag y el Puerto de Poguantanaton.

CEDAZOS, Pueblo de la Cabecera y Alcaldía mayor de Zapopan en Nueva España, en que habitan algunos mestizos, mulatos é Indios que viven del cultivo de semillas.

CEDROS, Pueblo de la Provincia y Corregimiento de Paucartambo en el Perú, anexo al Curato del de Challabamba.

Otro Pueblo hay de este nombre en la Provincia y Gobierno de Cinaloa, situado á orilla del río Mayo en los confines de la Provincia de Ostimuri.

Un río de la Nueva Francia ó Canadá, corre al SE y entra en el Lago Erie cerca de la boca del estrecho de Misigagues.

CEGUÉHUÉ, Río pequeño de la Provincia y

Gobierno de Quijos y Macas en el Reyno de Quito, entra poco despues de su nacimiento en el de la Azuela.

CELEDIN, Pueblo de la Provincia y Corregimiento de Caxamarca en el Perú.

CELLACACA, Pueblo de la Provincia y Corregimiento de Chichas y Tarija en el Perú.

CENDRE, Cabo ó Punta de Tierra de la Costa de la Acadia.

CENEWINI, Puerto del río Poumaron en la parte de la Provincia y Gobierno de la Guayana que poseen los Holandeses.

CENEGUANGA, Pueblo de la Provincia y Gobierno de Santa Marta en el Reyno de Tierra-Firme, situado en la Costa cerca del río de Piedras.

CENEGUETAS, Pueblo de la Provincia y Gobierno de Guayaquil en el Reyno de Quito.

CENGUYO, San Pedro de) Pueblo de la Cabecera de Yrimbo y Alcaldía mayor de Maravatio en el Obispado de Mechoacan y Reyno de Nueva España, tiene 60 familias de Indios y dista 2 leguas al N O de su Cabecera.

CE-

CENIS, dios de la bierno de tuado en México que construceses quando vancia.

CENOM, bárbara de diente de ven entre lugar fijo nes del río

SAN CE de la Prov no de Cart tido de M á orilla del Magdalena.

CENOS ra de India Maraion, los bosque Aguarico: guerra con bellados.

CENTA de la Prov no del Tuc O al E y mejo : á ciéron mar la fe á los los PP. A Pedro Orti la extingui

CENTIL la) una de

CE

Gobierno de Quijos y Macas en el Reyno de Quito, entra poco despues de su nacimiento en el de la Azuela.

CELEDIN, Pueblo de la Provincia y Corregimiento de Caxamarca en el Perú.

CELLACACA, Pueblo de la Provincia y Corregimiento de Chichas y Tarija en el Perú.

CENDRE, Cabo ó Punta de Tierra de la Costa de la Acadia.

CENEWINI, Puerto del rio Poumaron en la parte de la Provincia y Gobierno de la Guayana que poseen los Holandeses.

CENEGUANGA, Pueblo de la Provincia y Gobierno de Santa Marta en el Reyno de Tierra-Firme, situado en la Costa cerca del rio de Piedras.

CENEGUETAS, Pueblo de la Provincia y Gobierno de Guayaquil en el Reyno de Quito.

CENGUYO, San Pedro de) Pueblo de la Cabecera de Yrimbo y Alcaldía mayor de Maravatio en el Obispado de Mechoacan y Reyno de Nueva España, tiene 60 familias de Indios y dista 2 leguas al N O de su Cabecera.

CE-

CE

CENIS, Pueblo de Indios de la Provincia y Gobierno de la Luisiana, situado en el camino que va á México: tiene un fuerte que construyeron los Franceses quando poseian la Provincia.

CENOMONAS, Nacion bárbara de Indios, descendiente de los Naunas, viven entre los bosques y sin lugar fixo en las inmediaciones del rio Yetau.

SAN GENON, Pueblo de la Provincia y Gobierno de Cartagena en el partido de Mompox, situado á orilla del rio grande de la Magdalena.

CENOS, Nacion bárbara de Indios al N del rio Marañon, que viven entre los bosques cerca del rio Aguarico: estan en continua guerra con la de los Encabellados.

GENTA, Rio pequeño de la Provincia y Gobierno del Tucuman: corre del O al E y entra en el Bermejo: á sus orillas padecieron martyrio predicando la fe á los Indios bárbaros los PP. Antonio Salinas y Pedro Ortiz de Zarate, de la extinguida Compañía.

CENTINELA, Isla de la) una de las que estan en-

CE 439

tre la Punta del S del Caico grande y el Pañuelo Quadrado.

CEPEE, Rio pequeño de la Nueva Francia ó Canada: corre al S y entra en el de Miamis.

CEPEROUX, Fuerte de los Franceses, llamado tambien de San Luis en la Cayena, situado á la boca del rio en un sitio alto que domina la entrada: los Holandeses lo tomaron el año de 1676, y en el siguiente lo recobraron los Franceses, cuya fecha equivoca Mr. de la Martiniere poniendo la pérdida el año ántes.

CEPITA, Pueblo pequeño de la Provincia y Corregimiento de Charcas en el Perú, sobre el Canal de la gran laguna Titicaca: está cerca del famoso puente que hizo fabricar el Emperador Capac Yupanqui sobre el Canal, y tiene mas de 160 varas de largo: los Indios de este Pueblo cuidan de la conservacion de él, y ayudan á los que continuamente lo pasan para conducir las caballerías.

CEQUER, Pueblo pequeño de la Provincia y Corregimiento de Pastos en el Reyno de Quito al N

Kkk 2

de

de esta Capital y orilla del río Telémbi: es de temperamento frío y paso preciso para los que van á la Provincia de Barbacoas: está en 1 gr. 15 min. de lat. bor.

CEQUIN, Monte de la Provincia de los Canelós en el Reyno de Quito: baña sus faldas el río Puyuc, y por otra parte el Bobonasa, y de él nacen los de Tinguisa y Paba-yacu que corren de Poniente á Levante hasta entrar en el Bobonasa: está cubierto de espesos bosques, ménos la cima en que no hay árbol ni planta alguna: en 1 gr. 36 min. de lat. aust.

CERCADO, Provincia y Corregimiento del Perú: confina por el N con la de Chancay, por el N E con la de Canta, por el E con la de Huarochiri, por el S con la de Cañete, y por el O con el mar del S: tiene de largo 13 leguas N S, y 8 de ancho por donde mas: es de temperamento muy templado y benigno; pero algo enferma: no experimenta tempestades ni vientos fuertes; pero si frecuentes y grandes terremotos: solo llueve en el in-

vierno una menuda lluvia que llaman garúa; por lo qual no tienen texados las casas, y solo estan cubiertas de argamasa de barro: todo su territorio es fértil y abundante de frutas y semillas, y particularmente cultivan la alfalfa; que es la yerva del forrage para las caballerías, de que hay mucho consumo en Lima: tiene muchas haciendas de cañas de que hacen azúcar, miel y una especie de bebida que llaman guarapo, como chicha, y se hace de maiz, que es bebida comun de los Indios en todo el Reyno: rieganla los ríos Rimac y Lurin, que baxan de la Provincia de Guarochiri, y el de Carabayillo de la de Canta; los tres son pequeños; pero en los meses de Diciembre, Enero y Febrero, que es quando llueve en la sierra, vienen muy crecidos: su poblacion consta de 7 Pueblos Parroquiales y otros tantos anexos: tenia asignado de repartimiento 100 pesos, y pagaba de alcavala 80 cada año: la Capital tiene el mismo nombre, y los otros 14 Pueblos son:

Lu-

Lurin.
Pachac.
Surco.
Chorri.
Magda.

y otro con
San Cristó
dad de L
ve como
está habit
gobierna
ta el año
rato de
la Comp
él un C
CER
la Isla d
en sus
E; y s
de la R
Parroqui
CER
Corregim
el nuev
nada: d
abundar
tos de c
vecinos
que le c
CER
nada d
sil, en
pitania
Puerto
Pueblo
del R
CE

CE

vietno una menuda lluvia que llaman garúa; por lo qual no tienen texados las casas, y solo escan cubiertas de argamasa de barro: todo su territorio es fértil y abundante de frutas y semillas, y particularmente cultivan la alfalfa, que es la yerva del forrage para las caballerías, de que hay mucho consumo en Lima: tiene muchas haciendas de cañas de que hacen azúcar, miel y una especie de bebida que llaman guarapo, como elicha, y se hace de maiz, que es bebida comun de los Indios en todo el Reyno: riegánla los rios Rimac y Lurin, que baxan de la Provincia de Guarochiri, y el de Carabaylo de la de Canta; los tres son pequeños; pero en los meses de Diciembre, Enero y Febrero, que es quando llueve en la sierra, vienen muy crecidos: su poblacion consta de 7 Pueblos Parroquiales y otros tantos anexos: tenia asignado de repartimiento 100 pesos, y pagaba de alcavala 80 cada año: la Capital tiene el mismo nombre, y los otros 14 Pueblos son:

Lu-

CE

Lurin.
Pachacamac.
Surco.
Chorrillos.
Magdalena.

Miraflores.
Lurigancho.
Huachipa.
Late.
Rinconada.

y otro con la advocacion de San Cristóval, al S de la Ciudad de Lima, á quien sirve como de arrabal: solo está habitado de Indios, que gobierna un Cazique, y hasta el año de 1776 era Curato de los Regulares de la Compañía que tenían en él un Colegio.

CERCELLES, Rio de la Isla de Guadalupe: nace en sus montañas, corre al E; y sale al mar entre el de la Rosa y el Pueblo y Parroquia del Cul de Sac.

CERINZA, Pueblo del Corregimiento de Tunja en el nuevo Reyno de Granada: de temperamento frio, abundante de ganados y frutos de este clima: tiene 300 vecinos, y está en el valle que le da el nombre.

CERICUNCUA, Ensenada de la Costa del Brasil, en la Provincia y Capitanía de Seara, entre el Puerto de la Tortuga y el Pueblo de nuestra Señora del Rosario.

CERMEN, Pueblo de

CE 441

Carabaylo.
Lancon.
San Joseph de
Bellavista,

la Provincia y Gobierno de Venezuela, situado al lado de la Villa de San Felipe al E, entre esta y el Pueblo de Agna Culebras, á orilla del rio Iaraqui.

CERRALUO, Villa y Presidio del nuevo Reyno de Leon, en que asiste una Esquadra de 12 Soldados y un Capitan que es Gobernador de este distrito, para contener los Indios infieles fronterizos: entre Oriente y N tiene el rio grande de este nombre, y desde él empieza el tránsito de un dilatado pais, habitado de naciones bárbaras, que impiden la comunicacion y el comercio por esta parte con las Provincias de Tejas y Nuevas Filipinas: está 35 leguas al Oriente de su Capital.

Tiene el mismo nombre una Ensenada de la Costa y Golfo de California ó mar Roxo de Cortés, enfrente de una Isla tambien llamada así, una y otra en obsequio del Marques de Cer-

ral-

ralvo, Virey de Nueva España.

La Isla referida es grande, y está entre la Ensenada antecedente y la Costa de Nueva España.

CERRITO, Pueblo de la Isla y Gobierno de la Trinidad, cerca de la Costa del N, y al E de la Capital San Joseph de Oruña.

Tiene el mismo nombre con el aditamento de Verde un Puerto descubierto y poco seguro en la Bahía de la Concepcion del Reyno de Chile y mar Pacífico: está en 36 gr. +1 min. de lat. aust.

Otro con el sobrenombre de Santa Ana. Véase Guayaquil.

CERRITOS, Pueblo pequeño de la jurisdicción de Orizava y Alcaldía mayor de Ixmiquilpan en Nueva España.

Otro hay con el mismo nombre en la Provincia y Gobierno de Popayan.

CERRO, Pueblo de la Provincia y Corregimiento de Angaraes en el Perú.

Otro hay en la Provincia y Corregimiento de Porco en el mismo Reyno.

Otro con el sobrenombre de Negro en la Provincia y Corregimiento de Rede y

Reyno de Chile, situado en la Cabecera del rio Itán.

Otro llamado San Miguel de Cerro gordo, que es Presidio de la Provincia de Tepeguana, en el Reyno de la Nueva Vizcaya: su situacion es un terreno llano como el camino que va á él, aunque intermedia una cuesta en que hay un estanque de agua, donde ordinariamente hacen tránsito los pasajeros: reside en este Presidio un Capitan y un Sargento con 28 Soldados, para contener las invasiones de los Indios infieles: en su inmediacion hay una hacienda de labor con hermosa huerta, abundante de árboles frutales y zepas que da muchísimo fruto de varias especies: dista el Presidio 50 leguas al N O de la Capital Guadiana.

CERROS, San Felipe de los) Pueblo de la Cabecera de Uruapa y Alcaldía mayor de Valladolid en la Provincia y Obispado de Mechoacan: tiene 26 familias de Indios, y está 8 leguas de su Cabecera al Oriente, y 10 de la Capital.

Otro Pueblo hay del mismo nombre en la Provincia y Corregimiento de Castro-Vireyna en el Perú.

CE-

CESAR
caudaloso
no de Gra
llamaron lo
tao, que e
re decir S
rios; se f
pequeños
sierras nev
ta.: corre
ñando las
ras de U
á la lagun
donde sale
tro brazos
y corrienc
niente, e
Magdalena
Oriental a
queño Pue
co, en 8
lat. bor.

CESAR
bara de
de Chile
se cuenta
porque e
algunos
mada de
siendo a
se perdi
do Mag
mada qu
la conqu
enviaba
sencia a
las Mal
den que
pues que

CE

Reyno de Chile, situado en la Cabecera del rio Itán.

Otro llamado San Miguel de Cerro gordo, que es Presidio de la Provincia de Tepiguana, en el Reyno de la Nueva Vizcaya: su situacion es un terreno llano como el camino que va á él, aunque intermedia una cuesta en que hay un estanque de agua, donde ordinariamente hacen tránsito los pasajeros: reside en este Presidio un Capitan y un Sargento con 28 Soldados, para contener las invasiones de los Indios infieles: en su inmediacion hay una hacienda de labor con hermosa huerta, abundante de árboles frutales y zepas que da muchísimo fruto de varias especies: dista el Presidio 50 leguas al N O de la Capital Guadiana.

CERROS, San Felipe de los) Pueblo de la Cabecera de Uruapa y Alcaldía mayor de Valladolid en la Provincia y Obispado de Mechoacan: tiene 26 familias de Indios, y está 8 leguas de su Cabecera al Oriente, 10 de la Capital.

Otro Pueblo hay del mismo nombre en la Provincia y Corregimiento de Casco-Vireyna en el Perú.

CE-

CE

CESARÉ, Rio grande y caudaloso del nuevo Reyno de Granada, á quien llamaron los Indios Pompatao, que en su idioma quiere decir Señor de todos los rios; se forma de muchos pequeños que baxan de las sierras nevadas de Santa Marta: corre al mediodía, bañando las espaciosas llanuras de Upár, hasta llegar á la laguna Zapatosa, de donde sale dividido en quatro brazos que luego se unen, y corriendo 70 leguas á Poniente, entra en el de la Magdalena por su parte Oriental al mediodía del pequeño Pueblo llamado Banco, en 8 grad. 47 min. de lat. bor.

CESARES, Nacion bárbara de Indios del Reyno de Chile al Sur, de ella se cuentan muchas fábulas porque está poco conocida: algunos creen que es formada de Españoles é Indios, siendo aquellos de los que se perdieron en el estrecho de Magallanes, de la Armada que al principio de la conquista de la América enviaba el Obispo de Plasencia al descubrimiento de las Malucas: otros pretenden que los Araucanos, después que destruyeron la Ciu-

CE 443

dad de Osorno el año de 1599, se llevaron las mugeres Españolas, de cuyos matrimonios con ellos se produjo esta nacion de los Cesares, que son de buen color, agradable aspecto y generosos; tienen alguna luz del christianismo, viven sin domicilio fijo; dicen algunos que en sus poblaciones se oyen campanas: el año de 1638 intentó su descubrimiento el Gobernador del Tucumán Don Gerónimo Luis de Cabrera, pero sin efecto: el de 1662 hizo una entrada tierra adentro el Padre Gerónimo Montemayor, de la extinguida Compañía, y descubrió una nacion de Indios, cuyas señas convenian con las de estos; pero no llegó á establecer Misiones por falta de operarios, y por otros obstáculos que tuvo.

CEUADAS, Pueblo de la Provincia y Corregimiento de Riobamba en el Reyno de Quito; á la parte del N tiene una gran hacienda llamada Zeoguu.

Tiene el mismo nombre un rio caudaloso de la misma Provincia y Reyno de quien le toma el Pueblo antecedente: nace del lago de Coray-Cocha, que está en el

el cerro y páramo de Tioloma, corre al N y pasando por el Pueblo referido se le incorpora otro formado de los arroyos que baxan del páramo de Languoso y de los desagües de la laguna Colta; pasa por el Pueblo de Pungalá, inclinándose algo su curso al Oriente, y á una legua del Pueblo de Puni le entra el de Riobamba, cerca de Cubigies otro que baxa del cerro de Chimborazo, y siguiendo su camino al N por alguna distancia, vuelve al Oriente luego que está E O con el cerro de Tunguragua, y finalmente desagua en el Marañon: quando pasa por el Pueblo de Penipe va tan caudaloso, que solo se puede pasar por un puente que tiene allí de bejucos, y antes de llegar á los baños recoge los rios de Tacunga, Ambato y otros, que de una y otra Cordillera nacen del picacho austral de Elenisa, y parte meridional de Ruminambi y Coto-pasci: está su boca en 1 grad. 57 min. de lat. aust.

CEUALLOS, Morro de los) Isla del rio Taquari, que forma dividiéndose en dos brazos para entrar en

el del Paraguay en la Provincia y Gobierno de este nombre.

CEUICO, Rio pequeño de la Isla de Santo Domingo: nace en las montañas de la cabeza del E, corre al N N E, y entra en el grande de Juna poco antes de su salida al mar.

C H

CHABACONDE, Pueblo de la Provincia y Corregimiento de Collahuas en el Perú.

CHABIN, Rio de la Provincia y Corregimiento de Valdivia en el Reyno de Chile: corre de Poniente á Levante navegable de embarcaciones pequeñas, y sale al mar del Sur en 40 gr. 16 min. de lat. aust.

CHABUCO, Pueblo del mismo Reyno que el rio antecédente.

CHACAIAN, Pueblo de la Provincia y Corregimiento de Tarma en el Perú.

CHACAICO, Pueblo de Indios de la Isla de la Laxa en el Reyno de Chile, situado en la Cabecera y orilla del rio Renayco.

CHACALTANGUIS, Pueblo y Cabecera de Partido de la Alcaldía mayor de

de Cozar
va Españ
mento h
orilla del
varado:
Españoles
y Negros
Populucos
hay 19 in
en que l
car y pil
ritorio pro
cia maiz y
leguas al

CHAC
tividad de
becera de
caldia ma
lula: es
frio; y en
dean och
dos hay
dios que
go y ma
entre Ori
pital.

CHAC
blo de la
regimiento
man en e

CHAC
de la Pr
miento d
mismo R

CHAC
Isla de C
no de C
el Gober
to destac
Tom.

CE

el del Paraguay en la Provincia y Gobierno de este nombre.

CEUICO, Rio pequeño de la Isla de Santo Domingo: nace en las montañas de la cabeza del E, corre al N N E, y entra en el grande de Juna poco antes de su salida al mar.

CH

CHABACONDE, Pueblo de la Provincia y Corregimiento de Collahuas en el Perú.

CHABIN, Rio de la Provincia y Corregimiento de Valdivia en el Reyno de Chile: corre de Poniente á Levante navegable de embarcaciones pequeñas, y sale al mar del Sur en 40 gr. 16 min. de lat. aust.

CHABUCO, Pueblo del mismo Reyno que el rio antecédente.

CHACAIAN, Pueblo de la Provincia y Corregimiento de Tarma en el Perú.

CHACAICO, Pueblo de Indios de la Isla de la Laxa en el Reyno de Chile, situado en la Cabecera y orilla del rio Renayco.

CHACALTANGUIS, Pueblo y Cabecera de Partido de la Alcaldía mayor de

CH

de Cozamaloapan en nueva España: es de temperamento húmedo, situado á orilla del caudaloso rio Alvarado: tiene 7 familias de Españoles, 18 de Mulatos y Negros, y 75 de Indios Popolucos; en su recinto hay 19 ingenios ó Trapiches en que hacen mucha azúcar y piloncillo, y su territorio produce con abundancia maiz y algodón: está 3 leguas al E de su Capital.

CHACALTONGÓ, Natividad de) Pueblo y Cabecera de partido de la Alcaldía mayor de Tepozcolula: es de temperamento frio; y en su distrito le rodean ocho barrios, y en todos hay 160 familias de Indios que cultivan mucho trigo y maiz: está 7 leguas entre Oriente y S de su Capital.

CHACAMARCA, Pueblo de la Provincia y Corregimiento de Vilcas Huaman en el Perú.

CHACANORA, Pueblo de la Provincia y Corregimiento de Caxamarca en el mismo Reyno.

CHACAO, Ciudad de la Isla de Chiloe en el Reyno de Chile, donde reside el Gobernador con un corto destacamento de tropa:

Tom. I.

CH 44

tiene un puerto que es el mejor de toda la Isla: está en 42 gr. 57 min. de lat. aust.

CHACAPA, Pueblo de la Provincia y Corregimiento de Larecaja en el Perú, anexo al Curato de Chacallana.

Tiene el mismo nombre otro Pueblo de la Provincia y Corregimiento de Chichas y Tarija en el partido del primero, anexo al Curato de Tupisa.

CHACAPALAPA, Pueblo de la Cabecera y Alcaldía mayor de Ygualapa en Nueva España, distante 3 leguas al N de aquella.

CHACAPALPA, Pueblo de la Provincia y Corregimiento de Guarochiri en el Perú, anexo al Curato de Santa Olaya.

CHACARACUIAN, Pueblo de la Provincia y Gobierno de Cumaná en el Reyno de Tierra-Firme, situado en medio de la serranía de ella: está al cargo de los PP. Capuchinos Catalanes, y segun Cruz en la Costa del mar de Parí.

CHACARO, Pueblo de la Provincia y Corregimiento de Cotabambas en el Perú, anexo al Curato de Tambamba.

LII CHA-

CHACAS, Pueblo de la Provincia y Corregimiento de Conchucos en el Perú.

CHACAYACU, Rio de la Provincia de Quixos en el Reyno de Quito: corre de Levante á Poniente, luego tuerce su curso al S O, y poco despues de pasar por el Pueblo de Loreto entra en el rio Suno por su orilla occidental en 38 min. de lat. aust.

CHACCHUMAS, Pueblo de la Carolina Meridional, situado á orilla de un pequeño rio: los Ingleses tienen un fuerte y establecimiento en él.

CHACHAGUI, Véase Tambo Pintado.

CHACHAPOIAS, Provincia y Corregimiento del Perú: confina por el E y por el S con las montañas de los Indios infieles: por el N O con la Provincia de Luya y Chillaos: por el O con la de Caxamarca: su mayor extension es de 38 leguas N O, S E, y en la direccion opuesta casi otro tanto: su temperamento es por la mayor parte templado, y en muchos parages de excesivo calor, aunque tambien tiene algunos bien frios, por pasar por ella un ramo de la Cordillera, y

por eso es abundantísima de todos frutos, como trigo, y de mas semillas, y todo género de hortalizas y frutas: tambien da bastante azúcar, pero de lo que principalmente hace su comercio es de algodón y tabaco, siendo el del partido de Moyobamba, que dista 3 leguas al S E de especial estimacion: las mugeres hilan algodón de que texen lonas para velas de las embarcaciones, y costales; y asimismo otro hilo delgado de que fabrican tucuyos y listados para vestirse, empleándose los hombres en los telares, y en el cultivo del algodón y del tabaco; de éste solian coger 600 cargas de á 200 mazos ó rollos cada una, abaluardo el mazo por un real; hoy se cultiva ménos por estar prohibido su comercio desde que se estancó, por lo qual ha empobrecido mucho la Provincia, donde el hilo para pávilo de velas vale á 2 reales la libra, y la del sumamente fino á peso: con estas especies compran y venden sus moradores por falta de dinero los comestibles y quanto necesitan; pagan los tributos, bulas y derechos; y en los tratos de

de can
lonas,
cuyos
glados
se culti
se abast
Provinc
mucho
pecie,
vacuno
tidas y
hacen o

San
F
San
San
El S
to
San
la
Chu
San
U
San
C
San
Tin
Por
La

Tien
que la
ella qu
tra en e
CHA
la Prov
to de t
quipa

CH

por eso es abundantísima de los frutos, como trigo, y demas semillas, y todo género de hortalizas y frutas: tambien da bastante azúcar, pero de lo que principalmente hace su comercio es de algodón y tabaco, siendo el del partido de Moyobamba, que dista 3 leguas al S E de especial estimacion: las mugeres hilan algodón de que texen lonas para velas de las embarcaciones, y costales; y asimismo otro hilo delgado de que fabrican tucuyos y listados para vestirse, empleándose los hombres en los telares, y en el cultivo del algodón y del tabaco; de éste solian coger 600 cargas cada una, abalado el mazo por un real; hoy se cultiva ménos por estar prohibido su comercio desde que se estancó, por lo qual ha empobrecido mucho la Provincia, donde el hilo para pávilo de velas vale á 2 reales la libra, y la del suamamente fino á peso: con estas especies compran y venden sus moradores por falta de dinero los comestibles y quanto necesitan; pagan los tributos, bulas y derechos; y en los tratos de

CH

de cantidades crecidas con lonas, tucuyos y listados, cuyos precios tienen arreglados los vecinos: tambien se cultiva coca, y de ella se abastecen algunas de las Provincias inmediatas: cria mucho ganado de toda especie, caballo, ovejuno y vacuno, de cuyas pieles curtidas y labradas á fuego hacen cofres, sillas, peta-

San Juan de la Frontera.
Santa Ana.
San Lázaro.
El Santo Cristo de Burgos.
San Cristóval de las Balzas.
Chuquibamba.
San Pedro de Utac.
Santo Tomas de Guillaí.
San Ildefonso.
Tingo.
Ponaya.
La Magdalena.

Taupá.
Yurimanca.
Quinjalca.
Coelicho.
Vilaga.
Moyobamba, Ciudad.
Yrinari.
Yantalá.
Avisada.
Nixaque.
Corobamba.
Pomacocha.
Quispis.
Santo Tomas.
Chisquilla.
Junvilla.

Tiene el mismo nombre que la Provincia un rio de ella que corre al N O y entra en el Marañon.

CHACHAS, Pueblo de la Provincia y Corregimiento de Condesuyos de Arequipa en el Perú.

CH 447

cas, &c.: tiene pocas minas, de las cuales solo se trabaja una de oro y algunas de sal: riéganla varios rios, pero los principales son el de Moyobamba y Uccubamba: sus habitantes llegan á 10⁰ repartidos en 43 Pueblos: tenia de repartimiento 32⁰ pesos, pagando cada año 256 de alcavala. La Capital es:

Tiata.
Mitmas.
Yambrasbamba.
Chirta.
Yapa.
Chiliquin.
Goncha.
San Miguel de los Olleros.
Diosan.
Yambajalca.
Tauli.
Casmal.
Palanca.
Thoe.
Huambo.

CHACHICHILCO, Pueblo de la Cabecera de Ayutlan y Alcaldía mayor de Amola en Nueva España: tiene muy pocos vecinos y está 11 leguas al Poniente de su Cabecera.

CHACHOPO, Pueblo pequeño.

queño del Gobierno y jurisdicción de Maracaibo: es de temperamento templado y produce trigo, maíz, papas y demás frutos de su clima.

CHACHUAPA, Pueblo y Cabecera de partido de la Alcaldía mayor de Nochistlan en Nueva España: tiene 78 familias de Indios, y dista una legua entre N y Poniente de su Capital.

CHACLAIA, Pueblo de la Provincia y Corregimiento de Larecaja en el Perú, anexo al Curato de Ambaná.

CHACLIA, Pueblo de la Provincia y Corregimiento de Huarochiri en el mismo Reyno, anexo al Curato de Santa Olaya.

CHACILATACANA, San Francisco del Brocal de la Mina de) Pueblo de la Provincia y Corregimiento de Angaracs en el Perú, anexo al Curato de Santa Bárbara.

CHACMA ó Chamaca, Valle de la Provincia del Cuzco y Reyno del Perú, cercano á la Costa del mar del S: fué muy poblado en otro tiempo, abunda mucho de caña dulce, de que fabrican excelente azúcar: lo conquistó y unió al

Imperio Huaina-Capac XIII Emperador.

CHACNA, Pueblo de la Provincia y Corregimiento de Aimarac en el Perú, anexo al Curato de Colcabamba.


CHACO, Provincia del Reyno del Perú, llamada el gran Chaco: es un dilatado país que por su parte Oriental tiene por limite el rio Paraguay, confinado por el N E con la Provincia de los Indios Chiquitos; por el N con la de Santa Cruz de la Sierra; por el Poniente toca otras muchas Provincias que están situadas N S, como son, las de Mizque, Tomina, Pomabamba, Pilaya, Paspaya, Tarija y Tucuman: por el S se dilata hasta la jurisdicción del Gobierno de Buenos-Ayres, que es por donde mas se estrecha: hácia el N tiene 150 leguas de ancho de Oriente á Poniente, y 250 de largo N S, aunque para andar estas distancias es necesario muchos meses por la fragosidad y aspereza del terreno: llámase Chaco ó con mas propiedad Chacu, que en lengua Quechua significa junta ó compañía, porque allí se juntaron los Indios

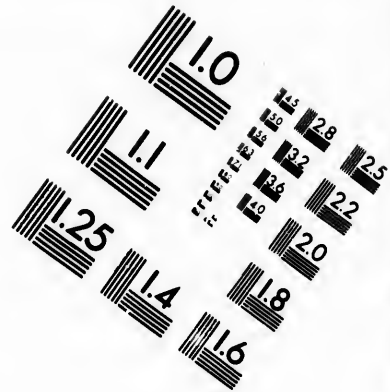
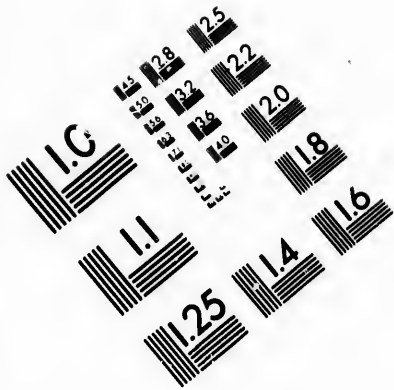
CH

Imperio Huaina-Capac XIII
Emperador.

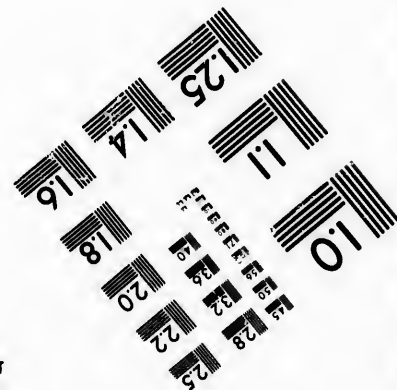
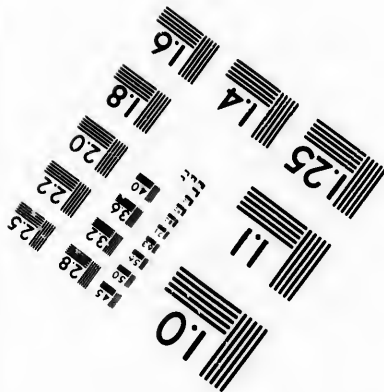


CHACNA, Pueblo de la Provincia y Corregimiento de Ainarac en el Perú, anexo al Curato de Colcabamba.

CHACO, Provincia del Reyno del Perú, llamada el gran Chaco: es un dilatado país que por su parte Oriental tiene por límite el río Paraguay, confinando por el N E con la Provincia de los Indios Chiquitos; por el N con la de Santa Cruz de la Sierra; por el Poniente toca otras muchas Provincias que están siruadas N S, como son, las de Mizque, Tomina, Pomabamba, Pilaya, Paspaya, Tarija y Tucuman: por el S se dilata hasta la jurisdiccion del Gobierno de Buenos-Ayres, que es por donde mas se estrecha: hácia el N tiene 150 leguas de ancho de Oriente á Poniente, y 250 de largo N S, aunque para andar estas distancias es necesario muchos meses por la fragosidad y aspereza del terreno: llámase Chaco ó con mas propiedad Chacu, que en lengua Quechua significa junta ó compañía, por que allí se juntaron los Indios





**IMAGE EVALUATION
TEST TARGET (MT-3)**



**Photographic
Sciences
Corporation**

23 WEST MAIN STREET
WEBSTER, N.Y. 14580
(716) 872-4503



**CIHM/ICMH
Microfiche
Series.**

**CIHM/ICMH
Collection de
microfiches.**



Canadian Institute for Historical Microreproductions / Institut canadien de microreproductions historiques

© 1983



dios de
yendo
los Yn
los Es
serranía
que se
dillera
de altu
cho fr
que p
tierra l
to es
espos
chas p
hún.ed
cia la
nando
po de
abunda
bre ha
rios de
chas l
secan
tiene c
rios de
el Sal
es un
fértil
si estu
ra con
lidades
perdic
nes b
lo hab
da de
multit
boles
gales
diferen

dios de muchos países, huyendo de las conquistas de los Yncas, y despues de los Españoles: tiene unas serranías hácia el Poniente que son ramas de la Cordillera, en que por su grande altura se experimenta mucho frio, pero en lo baxo que por la mayor parte es tierra llana, el temperamento es cálido: está llena de espesos bosques, y en muchas partes es pantanosa y húmeda, particularmente hácia la parte Oriental caminando al Paraguay: en tiempo de aguas, que son muy abundantes desde Noviembre hasta Abril, salen los rios de madre y forman muchas lagunas, que unas se secan y otras permanecen: tiene esta Provincia algunos rios de consideracion, como el Salado y el Bermejo; y es uno de los países mas fértiles de la América, que si estuviera cultivado lograra con abundancia las utilidades que hoy son desperdicios de inhnitas naciones bárbaras de Indios que lo habitan; y aun así abunda de muchas cosas, como multitud de maderas y árboles frutales, que son nogales cuyas nueces, aunque diferentes de las de Europa,

son muy gustosas: hermosos cedros, quebrachos, así llamados por su dureza, guayacanes, algarrobos, balsamos, marías, palmas, que algunos tienen mas de 30 varas de alto, almendros, cacaoes, ceibas, que son muy grandes y crían en su capullo una lana muy suave que usan para colchones por que no puede hilarse, algodones, mistoles, de cuyos corazones hacen los Indios dardos y maçanas; aromos, sarzafrases, quina; y otros árboles que tienen la corteza interior tan delicada y blanca, que alguna vez ha servido de papel para escribir, otros que á una ó dos varas de alto forman una barriga como una pipa, es de muy fuerte corteza, y cortan aquella parte, que excabada, luego sirve de vasijas en que guardan la chicha, y llaman á este árbol palo borracho: tambien se crían en este país cañas para bastones, tan finas como las de Asia, y en los troncos de los árboles, huecos de las peñas y debaxo de la tierra miel y cera de muchas abejas de que cuentan 12 especies diferentes, y alguna ademas de ser transparente tiene mucha fragran-
cia

cia y delicada dulzura; otra hay tan agria que parece zumo de limon cocido; una de estas especies de abejas fabrica con grande artificio unas colmenas admirables de barro en las ramas de los árboles de la figura de un cántaro; y tan duras que aunque caigan al suelo no se rompen, y allí dentro hacen sus panales de esquisita cera y sabrosa miel: los árboles frutales que producen son naranjas, cidras, limones, manzanas, chirimoyas, granadillas, melocotonces, higos, nueces, ciruelas y aceytunas que se han propagado de la Ciudad de Santiago de Guadalcázar; palmas que dan unos cocos que tienen dentro 25 almendras cada uno, cuyo sabor solo difiere de las de Europa, en que saben algo á coco y son mayores; hay una planta llamada chahuar con pencas como la sábila, de la qual hacen hebras semejantes al cáñamo para fabricar redes, bolsas y algunos tegidos toscos: su raiz sirve de alimento á los Indios, y lo mismo las yucas, camotes ó batatas y otras: hay innumerables aves, palomas silvestres, patos, garrizos, pavos monteses, fay-

sanés, calandrias, cuervos, condores, perdices, alcornes, cisnes, periguanas, avestruces, papagayos, loros, y una que imita perfectamente el órgano, y otra la trompeta: muchos animales cuadrúpedos, mulas, caballos, algun ganado mayor y menor, antes que llaman gran bestia, huanacos, vicuñas, llamas ó carneros de la tierra, ciervos, osos, hormigueros, javalies, nutrias, tygres, gatos monteses, viscachas, zorras, zorrillos, tortugas, higuanas y otros muchos que todos son pasto de la voracidad de aquellos Indios: se crian tambien en esta Provincia muchos insectos como son, alacranes, vívoras, culcbras de muchas especies y de dos cabezas, y de cascabel, ardillas, mocamucas, ampalabas que en otros países llaman buhos, son distormes y con su aliento atraen á los animales pequeños, hay quiquirinchos de varias especies, cucuyos ó lucernas, mucha variedad de mosquitos, y arañas pequeñas y grandes sumamente venenosas, que texen lielos muy fuertes y beneficiados dieran mucha seda, langostas que comen los Indios, secas y frescas, ormi-

gas, cuy
peligrosos
caballería
das oque
nen de
de insecto
muchas
ta, vivo
algunos
las casa
á saco,
do insecto
dexando
gisten
ta carne
nas ha
dada vi
arriesga
que ac
con gr
mucho
nerales
cen q
trabajá
lo se
uno de
cipio
este d
está l
de na
fieles
baras
lo cas
HO

CH

sanés, calandrias, ciervos, condores, perdices, alcornes, cisnes, periguanas, aves-truces, papagayos, loros, y una que imita perfectamente el órgano, y otra la trompeta: muchos animales cuadrúpedos, mulas, caballos, algún ganado mayor y menor, antes que llaman gran bestia, huanacos, vicuñas, llamas ó caracos de la tierra, ciervos, osos, hormigueros, javalies, nutrias, tygres, gatos monteses, viscachas, zorras, zorrillos, tortugas, higuanas y otros muchos que todos son pasto de la voracidad de aquellos Indios: se crían también en esta Provincia muchos insectos como son, alacranes, víboras, culcebras de muchas especies y de dos cabezas, y de cascabel, ardillas, mocamucas, ampalabas que en otros países llaman bulhos, son distórfes y con su aliento atraen á los animales pequeños, hay quiriquinchos de varias especies, cucuyos ó lucernas, mucha variedad de mosquitos, y arañas pequeñas y grandes sumamente venenosas, que texen hilos muy fuertes y beneficiados dieran mucha seda, langostas que comen los Indios, secas y frescas, ormi-

gas,

CH

gas, cuyos ormigueros son peligrosos á los hombres y caballerías por sus profundas oquedades, se mantienen de hojas de árboles y de insectos, y acometen muchas juntas á una langosta, vívora ó zapo, y en algunos Pueblos entran en las casa como un ejército á saco, y la limpian de todo insecto y sabandija, no dexando rincón que no registren para consumir cuanto carne encuentran, y apenas ha concluido una bandada viene otra, y es muy arriesgado inquietarlas, porque acometen y muerden con grande osadía, dando mucho dolor: no tiene minerales algunos, aunque dicen que antiguamente los trabajaron los Indios, y solo se descubrió poco ha uno de hierro que al principio se creyó fuese de oro: este dilatado y ameno país está habitado de multitud de naciones de Indios infieles diferentes, y de bárbaras costumbres: descubriólo casualmente Juan de Ba-

CH 45P

ños, natural de Chuquisaca el año de 1586, encomendado del Pueblo de Yala, que advirtiendo que á temporadas se huía de él un Indio y volvía, preguntado adonde iba respondia que á Chacu, y de este se adquirieron las primeras noticias, con las quales intentaron la conquista, primero Martín de Ledesma, luego Juan Manso, Don Pedro Lasarte, y el último Don Cristóval de Sanabria en diferentes tiempos, pero todos sin efecto: San Francisco Solano entró á predicar á estos infieles, y reduxo á algunos, que luego volvieron á su idolatría; y los Regulares de la Compañía se encargaron desde el año de 1587 de su reduccion, siendo el primero que entró á predicarles el P. Alonso Barzana, llamado Apóstol del Perú, y lo continuaron después muchísimos, que fundaron siete Pueblos. Los habitantes de toda la Provincia se reputan por mas de 1000.

CA-

CATALOGO DE LAS NACIONES
que habitan el Chaco.

Chiriguanas.	Guaicurues.	Layanos.
Churumatas.	Callagaes.	Fayaguas.
Mataguayos.	Calchaquies.	Poreromos.
Tobas.	Abipones.	Chilacutiquies.
Mocobies.	Teutas.	Chiquinos.
Aquilotes.	Palalis.	Gortonos.
Malbalaes.	Huarpas.	Humayonos.
Agoyas.	Taños.	Tainuyes.
Amulalaes.	Mogosnas.	Tracanos.
Palomós.	Chorotics.	Tobotionos.
Lules.	Naparus.	Pildoris.
Toconotes.	Guanas.	Caramais.
Toquistineses.	Abayas.	Perequanos.
Tanuyes.	Yapayaes.	Cucroyenos.
Chunipies.	Niguaraas.	Bocaracanas.
Bilelas.	Yvirayaras.	Xolotas.
Yxistineses.	Socondues.	Curetes.
Oristineses.	Marapanos.	Upionos.
Guamalcas.	Cipores.	Morionos.
Zapitalaguas.	Ayusequiteres.	Bocoos.
Ojotaes.	Corometes.	Motitis.
Chichas.	Taparunas.	Corotonos.
Orejones.	Bayatuis.	Chiribionos.

CHACOCHE, Pueblo de la Provincia y Corregimiento de Aimaraez en el Perú, anexo al Curato de Sirca.

CHACOS, Pueblo de la Provincia y Corregimiento de Tarima en el Perú, anexo al Curato de Huariaca.

CHACOTA, Pueblo de la Provincia y Corregimiento

de Aricá en el Perú, situado junto á la quebrada de Víctor.

CHACRALLA, Pueblo de la Provincia y Corregimiento de Lucanas en el Perú, anexo al Curato de Abucara.

CHACRAPAMPA, Pueblo de la Provincia y Corregimiento de Andahuailas

en

en el I
to de
CH
Rio de
nal, co
de Chic
CHA
Capital
dios de
Liusian
fuerte
France
CH
de la j
dad de
vo Re
de las
la Re
mingo
peram
- CH
Punta
del La
va Fr
- CH
loso y
vincia
namá
ra-Fi
y na
nas o
de I
por o
do i
nos o
ta s
nav
nes
tas,
- 7

CH

LAS NACIONES
an el Chaco.

urues.	Layanos.
gacs.	Fayaguas.
aguies.	Poreromos.
ones.	Chilacutiquies.
as.	Chiquinos.
s.	Gortonos.
pas.	Humayonos.
.	Tainuyes.
osnas.	Tracanos.
otics.	Tobotonos.
rus.	Pildoris.
as.	Caramois.
as.	Perequanos.
yaes.	Cucroyenos.
araas.	Bocaracanas.
aras.	Xolotas.
ndues.	Curetes.
panos.	Upionos.
res.	Morionos.
sequiteres.	Bocoos.
inetes.	Motitis.
runas.	Corotonos.
tutuis.	Chiribionos.

to de Aricá en el Perú, situado junto á la quebrada de Victor.

CHACRALLA, Pueblo de la Provincia y Corregimiento de Lucanas en el Perú, anexo al Curato de Abucara.

CHACRAPAMPA, Pueblo de la Provincia y Corregimiento de Andahuailas en

CH

en el Perú, anexo al Curato de Huayama.

CHACTAHATCHE, Rio de la Carolina Meridional, corre al S y entra en el de Chicachas.

CHACTAW, Pueblo y Capital del partido de Indios de este nombre en la Liusiana en que tenian un fuerte y establecimiento los Franceses.

CHACURIES, Pueblo de la jurisdiccion de la Ciudad de Pedraza en el Nuevo Reyno de Granada: es de las Misiones que tiene allí la Religion de Santo Domingo, muy corto y de temperamento cálido.

CHAGOUAMIGON, Punta de) en la Costa del S del Lago superior en la Nueva Francia.

CHAGRE, Rio caudaloso y navegable de la Provincia y Gobierno de Panamá en el Reyno de Tierra-Firme: tiene su origen y nacimiento en las montañas de él cerca del Valle de Pacora: hace su curso por diferentes rumbos, dando infinitas vueltas y torneos que llaman raudales, hasta salir al mar del N: se navega en unas embarcaciones grandes que llaman Chatas, porque no tienen qui-

Tom. I.

CH 453

lla, hasta el Pueblo de Cruces en que está el desembarcadero y las Aduanas Reales, porque se hace por él la mayor parte del comercio para evitar por tierra los penosos caminos desde Portovelo á Panamá: tiene diferentes fuertes para defender la subida: el primero es el Castillo de su nombre á la entrada ó boca: el segundo el del Gatun en una lengua de tierra que forma el rio de este nombre que entra en él; y el tercero el de la Trinidad en la misma situacion de otro rio llamado así, que tambien le entra: abunda de caimanes muy grandes, de mosquitos que hacen molesta su navegacion, y las orillas estan pobladas de hermosos árboles, variedad de aves y de monos de muchas especies que hacen un ruido increíble: el pirata Ingles Juan Morgán subió por este rio quando tomó y saqueó á Panamá el año de 1670: lo descubrió el de 1527 Hernando de la Serna llamándole rio de Lagartos, y ántes su boca Lope de Olano el de 1510: se cogen á cierto tiempo del año unos pececillos del tamaño de un alfiler que llaman

Mmm man

man tities, y es tal la abundancia, que con meter una banasta sale llena, los frien y hacen con ellos tortillas muy gustosas: la entrada de este rio está en 9 grad. 18 min. 13 seg. de lat. bor.

Tiene el mismo nombre con la advocacion de San Lorenzo un Pueblo de la misma Provincia y Reyno, situado en lo alto de una montaña, á la entrada ó boca del rio antecedente: tiene un fuerte Castillo para defenderla que construyó de orden de Felipe II el célebre Ingeniero Juan Bautista Antoneli: el Pirata Inglés Juan Morgan lo tomó despues de una gloriosa defensa el año de 1668, quemando y saqueando el Pueblo, y el año de 1740 lo ganaron los Ingleses mandados por el Almirante Wernon, y lo destruyéron enteramente, cuya falta se suplió en aquella guerra con dos fuertes baterías, que impidiéron que entrasen tercera vez los mismos Ingleses con dos fragatas de guerra, defendiéndolo el Capitan Don Juan de Hermita, que lo era del Regimiento de Granada, y se hallaba de Castellano del Castillo: el año de 1752 lo

reedificó con mas perfeccion el Teniente General é Ingeniero Don Ignacio de Sala, Gobernador de Cartagena, que pasó á este fin de orden del Rey: en esta fortaleza han estado presos varios sugetos de carácter, y entre ellos el Marques de la Mina, Presidente, Gobernador y Capitan General del Reyno, el año de 1694: está 13 leguas de Portovelo.

CHAGUANES, Isla del rio Orinoco, forinada á su salida al mar por varios brazos ó caños; es grande, y está habitada de Indios de la nacion Mariussa.

CHAGUARAMA, Pueblo de la Provincia y Gobierno de Venezuela, situado en los confines de la de Cumaná cerca del rio Manapire.

Tiene el mismo nombre una Ensenada de la Costa en la Provincia de Cumaná, á la banda del N E, y se forma con la Isla de la Trinidad desde las bocas de los caños del Orinoco hasta el Golfo Triste.

CHAGUARÉM, Rio pequeño de la Provincia y Gobierno de Venezuela: corre al S, y entra en el de los Aceytes. en el año de 1752 lo

CHA-

CH
Santia
tido
Mexil
paña
Indios
su Ca
CH
blo p
Alcal
chinar
ña,
Nau
CH
la Pr
to de
en el
rato
CH
en la
go s
Fran
CH
la Pr
Tucu
del r
CH
Provi
de P
anex
llo,
de e
ta un
la V
se q
poco
dosc
grese
cons

CH

reedificó con mas perfeccion el Teniente General é Ingeniero Don Ignacio de Sala, Gobernador de Cartagena, que pasó á este fin de orden del Rey: en esta fortaleza han estado presos varios sugetos de carácter, y entre ellos el Marques de la Mina, Presidente, Gobernador y Capitan General del Reyno, el año de 1694: está 13 leguas de Portovelo.

CHAGUANES, Isla del rio Orinoco, forinada á su salida al mar por varios brazos ó caños; es grande, y está habitada de Indios de la nacion Mariussa.

CHAGUARAMA, Pueblo de la Provincia y Gobierno de Venezuela, situado en los confines de la de Cumaná cerca del rio Manapire.

Tiene el mismo nombre una Ensenada de la Costa en la Provincia de Cumaná, á la banda del N E, y se forma con la Isla de la Trinidad desde las bocas de los caños del Orinoco hasta el Golfo Triste.

CHAGUARÉM, Rio pequeño de la Provincia y Gobierno de Venezuela: corre al S, y entra en el de los Aceytes.

CHA-

CH

CHAHUALTEPEQUE, (Santiago de) Pueblo del Partido y Alcaldía mayor de Mexilcaltzinge en Nueva España: tiene 138 familias de Indios, y está 3 leguas de su Capital.

CHAHUANTLA, Pueblo pequeño ó Barrio de la Alcaldía mayor de Guauchinango en Nueva España, anexo al Curato del de Naupan.

CHAIALA, Pueblo de la Provincia y Corregimiento de Chayanta ó Charcas, en el Perú, anexo al Curato de Pocoata.

CHAILLON, Cabo de) en la Costa del E del lago superior en la Nueva Francia.

CHAINAR, Pueblo de la Provincia y Gobierno del Tucumán, situado á orilla del rio de San Miguel.

CHAIPI, Pueblo de la Provincia y Corregimiento de Parinacochas en el Perú, anexo al Curato del de Pullo, en que se veneraba desde el tiempo de la conquista un hermoso simulacro de la Virgen del Rosario, que se quemó con el Templo pocos años hace, y hallándose afligidos aquellos feligreses con esta pérdida, los consoló el Marques de Selva

CH 455

Alegre, Presidente de Quito, dándoles otra igual, á cuya fiesta concurre innumerable gente de todas aquellas comarcas.

CHAIUIN, Rio de la Provincia y Gobierno de Valdivia en el Reyno de Chile, corre al S E, y entra en el de Valdivia cerca de su salida al mar.

CHALA, Pueblo de la Provincia y Corregimiento de Camaná en el Perú.

Tiene el mismo nombre con la distincion de Alta otro Pueblo de la Provincia y Corregimiento de Saña en el mismo Reyno, situado á orilla del rio Chicama.

Otro con el aditamento de Baxa en el mismo Reyno y Provincia, situado cerca del anterior.

Un Valle grande y hermoso á la orilla del mar en la Provincia y Corregimiento de Camaná.

Un Puerto pequeño y solo frecuentado de pescadores, en la misma Provincia y Corregimiento.

CHALACOS, Pueblo y Asiento de Minas de plata de la Provincia y Corregimiento de Piura en el Perú, anexo al Curato de Huancabamba.

Mmm 2 CHA-

CHALALA, Rio caudaloso del nuevo Reyno de Granada: nace en el Valle de Cerinza: corre al N, y pasando por delante de la Ciudad de S^a Gil, vuelve al O, y entra en el de Suarez ó Sabandija.

CHALCAXINGO, Pueblo de la Cabecera de Xonacatepec y Alcaldía mayor de Cuernavaca en Nueva España.

CHALCHITLAN, Pueblo de la Provincia y Alcaldía mayor de Capanabastla en el Reyno de Goatemala.

CHALCHILGUITES, Pueblo de la Provincia y Gobierno de la Nueva Vizcaya, situado junto al del Sombrerete.

CHALCO, Flamanalco, Partido y Alcaldía mayor de Nueva España, situada entre N y S de la Ciudad de México á distancia de 8 leguas: es muy fértil y abundante de frutos y de quanto es necesario para la vida, especialmente de trigo y maiz, pues coge del primero 30^o cargas, y del segundo 25^o cada año: produce asimismo otras muchas semillas, maderas, cantidad de azúcar, miel y frutas

de tierra cálida, todo lo qual conduce á México: así por el camino de tierra, como por la laguna que es su principal tráfico: en la sierra del volcan de esta jurisdiccion hay minerales de plata; pero no se trabajan por su crecido coste: su poblacion consta de 46 Pueblos, de los quales los 16 son Cabecera de Partido, y en los 15 hay Iglesias Parroquiales. La Capital tiene el mismo nombre.

Es Ciudad situada á orilla de la laguna, de temperamento templado, y célebre por la feria que celebra todos Viérnes del año, á que concurre infinita gente de las Provincias inmediatas con frutos, y aun de las mas distantes en canoas por la laguna, y en requas por tierra: está entre los rios Flamanalco y Tenango que entran en la laguna, cuyas aguas sirven de aumentar quando es necesario las de la de México, á cuyo fin hay sus compuertas: tiene 350 familias de Indios y algunos Españoles y Mestizos: está 7 leguas de México: los demas Pueblos son:

Fla-
San
Te
San
Tien
con la
Agusti
Cabeca
Alcald
lles e
anexo
mon:
suman
do,
aband
de In
ántes
está
pital.
O
Alca
coatl
de un
perar
35
ta r
Cap
C
la P
to
ane
hua
C
en
cia

CH

de tierra cálida, todo lo qual conduce á México: así por el camino de tierra, como por la laguna que es su principal tráfico: en la sierra del volcán de esta jurisdicción hay minerales de plata; pero no se trabajan por su crecido coste: su población consta de 46 Pueblos, de los cuales los 16 son Cabecera de Partido, y en los 15 hay Iglesias Parroquiales. La Capital tiene el mismo nombre.

Es Ciudad situada á orilla de la laguna, de temperamento templado, y célebre por la feria que celebra todos Viérnes del año, á que concurre infinita gente de las Provincias inmediatas con frutos, y aun de las mas distantes en canoas por la laguna, y en requas por tierra: está entre los rios Flamanalco y Tenango que entran en la laguna, cuyas aguas sirven de aumentar quando es necesario las de la de México, á cuyo fin hay sus compuertas: tiene 350 familias de Indios y algunos Españoles y Mestizos: está 7 leguas de México: los demas Pueblos son:

Fla-

CH

Flamanalco.
San Pedro de Ecazingo.
Tepozozolco.
San Juan Tenango.

Amecameca.
Zentlalpan.
Chimalhuacan.
Teperuxpan.
Atlautila.
Ayapango.

Tiene el mismo nombre con la advocacion de San Agustín otro Pueblo de la Cabecera de Coxcotlan y Alcaldía mayor de Vallés en el mismo Reyno, anexo al Curato de Aquismón: es de temperamento sumamente cálido y húmedo, por cuya razon le han abandonado muchas familias de Indios que lo habitaban ántes, quedando solo 12: está 23 leguas de su Capital.

Otro de la Cabecera y Alcaldía mayor de Zochicoatlan, situado en el plan de una barranca: es de temperamento cálido, y tiene 35 familias de Indios: dista 12 leguas al N de su Capital.

CHALCOS, Pueblo de la Provincia y Corregimiento de Lucanas en el Perú, anexo al Curato de Cahuanca.

CHALEURS, Bahía de) en la Costa de la Provincia de Nueva Escocia ó Aca-

CH 457

Ixtapalucan.
Ayozingo.
Mexquique.
Hahuac.
Theinamatla.
Ozumba.

dia y Golfo de San Lorenzo; es grande y cómoda.

Tiene el mismo nombre otra en la Costa del S de la Isla de Terranova, cerca de la punta que mira al O.

CHALEUAPAN, Pueblo de la Provincia y Gobierno de Nicaragua en el Reyno de Goatemala.

CHALINGA, Pueblo de Indios de la Provincia y Corregimiento de Coquimbo en el Reyno de Chile.

CHALIQUE, San Pablo de) Pueblo de la Provincia y Corregimiento de Caxamarca en el Perú.

CHALLABAMBA, Pueblo de la Provincia y Corregimiento de Paucartambo en el Perú.

CHALLACATA, Pueblo de la Provincia y Corregimiento de Paria en el Perú, anexo al Curato de Garcí Mendoza.

CHALLACOLLO, Pueblo de la misma Provincia y Corregimiento que el ante-

terior, perteneciente al Arzobispado de Charcas: tiene un Convento de Religiosos del Orden de San Agustín.

CHALLAHUACHO, Rio de la Provincia y Corregimiento de Chilques y Masques en el Perú: nace cerca del Pueblo de Capi, corre haciendo tornos al N N O, y entra en el de Apurimac.

CHALLANA, Pueblo de la Provincia y Corregimiento de Larecaja en el Perú.

CHALLAPAMPA, Provincia antigua del Perú, de poca extension, al Levante del Cuzco: la conquistó y unió al Imperio Ynca Roca VI Emperador.

CHALLAPATÁ, Pueblo de la Provincia y Corregimiento de Paría en el Perú.

CHALOUPES, Puerto de las) en la Isla de Guadalupe y Costa del N: es pequeño, y está entre la Punta de Antigua y la Bahía de la Mole.

CHALLAS, Pueblo de la Provincia y Corregimiento de Caxamarquilla ó Patá en el Perú, en cuyo distrito hay una hacienda llamada Huasillas, donde tiene un Hospicio la Religion

de San Francisco, en que residen los Misioneros que asisten á las conversiones de los Indios infieles de la montaña.

CHALUANCA, Pueblo de la Provincia y Corregimiento de Aymaraez en el Perú, situado á orilla del rio Pachachaca.

CHALUANI, Pueblo de la misma Provincia y Corregimiento que el anterior, anexo al Curato de Sirca.

CHAMA, Rio de la Provincia y Gobierno de Maracaibo: nace al pie de la sierra nevada: corre haciendo ss al E y al O, y pasando cerca de la Ciudad de Mérida por el S de ella, vuelve al N, y entra en la gran laguna de Maracaybo por la parte opuesta á su boca.

Tiene el mismo nombre un valle dilatado y fértil de la misma Provincia y Gobierno, al S de la laguna.

CHAMACA, Pueblo de la Provincia y Corregimiento de Chumbivilcas en el Perú.

CHAMACON, Rio de la Provincia y Gobierno del Darien en el Reyno de Tierra-Firme: nace en las montañas de la Costa del E, y corre del S E al N O

has-

hasta salir

Atrato c

CHIA

Francisco

becera d

caldía m

la Provin

Mechoac

millas d

30 de l

y Mula

vento d

Francisc

N de su

CHA

Indios d

meca,

Partido

Alcaldía

en Nue

en un v

bre: sus

xéron á

pidiendo

se les

de San

martiriz

te que

su cuer

ruinand

despue

micdo

que lo

ñnantes

seo de

está s

ñora d

CH

la Pro

CH

de San Francisco, en que residen los Misioneros que asisten á las conversiones de los Indios infieles de la montaña.

CHALUANCA, Pueblo de la Provincia y Corregimiento de Aymarac en el Perú, situado á orilla del rio Pachachaca.

CHALUANI, Pueblo de la misma Provincia y Corregimiento que el anterior, anexo al Curato de Sirca.

CHAMA, Rio de la Provincia y Gobierno de Maracaibo: nace al pie de la sierra nevada: corre haciéndose ss al E y al O, y pasando cerca de la Ciudad de Mérida por el S de ella, vuelve al N, y entra en la gran laguna de Maracaybo por la parte opuesta á su boca.

Tiene el mismo nombre un valle dilatado y fértil de la misma Provincia y Gobierno, al S de la laguna.

CHAMACA, Pueblo de la Provincia y Corregimiento de Chumbivilcas en el Perú.

CHAMACON, Rio de la Provincia y Gobierno del Darien en el Reyno de Tierra-Firme: nace en las montañas de la Costa del E, y corre del S E al N O
has-

CH

hasta salir al rio grande de Atrato cerca de su boca.

CHIAMACUERO, San Francisco de) Pueblo y Cabecera de Partido de la Alcaldía mayor de Zelaya en la Provincia y Obispado de Mechoacan: tiene 690 familias de Indios y mas de 30 de Españoles, Mestizos y Mulatos, con un Convento de Religiosos de San Francisco: dista 5 leguas al N de su Capital.

CHAMAL, Pueblo de Indios de la nacion Chichimeca, en la Cabecera de Partido de Tamazunchale y Alcaldía mayor de Valles en Nueva España, situado en un valle del mismo nombre: sus habitantes se reduxéron á principios del siglo, pidiendo un Sacerdote, que se les envió de la Religion de San Francisco, al qual martirizarón inmediatamente que llegó, sirviéndoles su cuerpo de vianda, y arrojando el Pueblo; pero despues se reduxéron por miedo de las hostilidades con que los persiguen sus confinantes. mas que por deseo de abrazar la Religion: está 5 leguas de nuestra Señora de la Soledad.

CHAMANGUE, Rio de la Provincia y Gobierno de

CH 459

Quixos y Macas en el Reyno de Quito: corre por el territorio de la Ciudad de Avila del N O al S E, y entra en el de Coca por su parte occidental en 46 min. de lat. aust.

CHAMARI, Rio nequeño de la Provincia y País de las Amazonas corre al S S F, y entra en el de la Madra enfrente del de Guayaparanna.

CHAMARIAPA, Pueblo de la Provincia de Barcelona y Gobierno de Cumaná en el Reyno de Tierra-Firme, uno de los que tienen á su cargo los Religiosos Observantes de San Francisco, Misioneros del Piritú: está al O de la mesa de Guanipa.

CHAMAS, Pueblo de la Provincia y Corregimiento de Caxatambo en el Perú, anexo al Curato de Mangas.

CHAMAYA, Pueblo de la Provincia y Gobierno de Jaen de Bracamoros en el Reyno de Quito situado á orilla del rio Marañon.

CHAMBA, Rio de la Provincia y Corregimiento de Loxa en el Reyno de Quito al S: corre de Levante á Poniente, pasa cerca del Pueblo de Vilcabamba,

ba, y despues entra en el rio de Malacatos, en 4 gr. 14. min. de lat. aust.

CHAMBIRA, Pueblo de la Provincia y Gobierno de Maynas en el Reyno de Quito, situado en la Cabecera del rio de su nombre.

Este nace al E del Pueblo de Pinches, entre los rios Tigre y Pastara: corre casi paralelo al primero, y entra muy crecido en el Marañon.

CHAMBLÍ, Fuerte de los Franceses en la Provincia y País de los Indios Iroqueses, á orilla del rio ó desagüe del lago de este nombre, para entrar en el de San Lorenzo.

CHAMBO, Pueblo de la Provincia y Corregimiento de Ribamba en el Reyno de Quito.

Tiene el mismo nombre un rio caudaloso que nace cerca del Pueblo anterior, y corre con tanta rapidez, que no se puede vadear, y pasa por varios puentes que tiene de mimbres.

CHAME, Pueblo de la Alcaldía mayor de Natá en la Provincia y Reyno de Tierra-Firme, situado cerca de un rio, y dos leguas distante de la Costa

de la mar del Sur: produce maiz, plátanos y otras frutas; ganado de cerda, gallinas, pabos y demas aves, de que abastece con su comercio en canoas á la Ciudad de Panamá, de donde dista 9 leguas.

CHAMELUCÓN ó Chamaletón, como le nombran otros, rio de la Provincia y Gobierno de Honduras: corre al N, y sale al mar en el golfo de este nombre entre la Caldera y el rio de Ulúa.

CHAMETLA, Pueblo de la Alcaldía mayor de Guajuapa en Nueva España: tiene 130 familias de Indios.

CHAMETLAN, Provincia y Alcaldía mayor de Nueva España, llamada tambien del Rosario: confina por el N con la de Culiacan, por el S con la de Xalisco ó Sentipac: por el E y N E con la de Zatecas y Nueva Galicia, y por el O con el mar del Sur: tiene de largo 30 leguas E O, y 25 de ancho N S: es de temperamento muy cálido, y la mayor parte pais montuoso y quebrado, abundante de animales nocivos é insectos, por lo qual es inhabitable especialmente en tiempo de

CH

de la mar del Sur: produce maiz, plátanos y otras frutas; ganado de cerda, gallinas, pabos y demas aves, de que abastece con su comercio en canoas á la Ciudad de Panamá, de donde dista 9 leguas.

CHAMELUCÓN ó Chamaleton, como le nombran otros, rio de la Provincia y Gobierno de Honduras: corre al N, y sale al mar en el golfo de este nombre entre la Caldera y el rio de Ulúa.

CHAMETLA, Pueblo de la Alcaldía mayor de Guajuapa en Nueva España: tiene 130 familias de Indios.

CHAMETLAN, Provincia y Alcaldía mayor de Nueva España, llamada tambien del Rosario: confina por el N con la de Culiacan, por el S con la de Xalisco ó Sentipac: por el E y N E con la de Zacatecas y Nueva Galicia, y por el O con el mar del Sur: tiene de largo 30 leguas E O, y 25 de ancho N S: es de temperamento muy cálido, y la mayor parte pais montuoso y quebrado, abundante de animales nocivos é insectos, por lo qual es inhabitable especialmente en tiempo de

CH

verano y de lluvias: la conquistó Don Juan de Ibarra el año de 1554: tiene muchas minas de plata y oro, que en otro tiempo se trabajaban; pero hoy están todas abandonadas, así por haberse aguada, como por la cortedad de medios de sus habitantes para trabajarlas, y solo se beneficiaban las del Real, de que se mantiene: produce algun maiz y mucho tabaco y algodon, para lo qual es terreno á propósito, y no para trigo, que no se da en él: en las marismas de la Costa se quaxa mucha sal por el mes de Abril de que se proveen todos, y es mas la que se pierde por falta de gente para recogerla, por que luego que aprietan los calores vuelve á derretirse: cria tambien algun ganado mayor: está muy poco poblada ó quasi desierta, pues solo tiene tres poblaciones y algunas haciendas: la riega un rio que baxa de la sierra Madre, y pasa por la Capital, de cuyas aguas se aprovechan para el beneficio de las minas, y sale al mar 2 leguas del Pueblo de Chametlan: tiene abundancia de pescado que cogense con facilidad así en

Tom. I.

CH 461

sus orillas, como en los esteros que forma: la Capital en que reside el Alcalde mayor es el Real del Rosario.

Tiene el mismo nombre un Pueblo de la Alcaldía mayor antecedente á quien dió el nombre: solo tiene 5 ó 6 Indios y algunos Españoles, Mestizos y Mulattos, que la mayor parte del año viven en las haciendas de ganado mayor que crían; y en los ranchos de maiz y algodónales.

CHAMESA, Pueblo de la Provincia y Corregimiento de Tunja en el nuevo Reyno de Granada, anexo al Curato del de Nopsa: es de temperamento frio, y produce los frutos de éste, y particularmente el trigo que es de la mejor calidad: tiene 100 vecinos blancos, y otros tantos Indios: está poco mas de 8 leguas de su Capital.

CHAMI, San Juan de) Pueblo de la Provincia y Gobierno del Chocó, situado en el Partido de Thattama, cerca de las ruinas de la Ciudad de San Juan de Rodas, al O de la de Santiago de Arma.

CHAMIANOS, Pueblo de la Provincia y Gobier-

Nnn no

no de Maynas en el Reyno de Quito, situado á orilla del rio Guallaga.

CHAMICUROS, S. Francisco Xavier de) Pueblo de las Misiones que tenían los Regulares de la Compañía en la Provincia y Gobierno de Maynas del Reyno de Quito, fundado el año de 1670 por el Padre Lorenzo Lucero.

CHAMILPA, San Lorenzo de) Pueblo de la Cabecera y Alcaldía mayor de Cuernavaca en Nueva España.

CHAMPANCHIN, Sierra de) en la Provincia y Gobierno del Tucuman: corre al S S E á orilla del rio Quarto.

CHAMPLAIN, Pueblo de los Franceses en la Nueva Francia ó Canadá, situado á orilla del rio San Lorenzo, cerca de la boca llamada Trois Rivieres ó Tres Rios.

Tiene el mismo nombre un lago de la misma Provincia de mas de 20 leguas de largo y 10 ó 12 de ancho; en que hay abundancia de excelente pescado: lo descubrió el año de 1609 el Caballero Champlain Francés, que le dió su nombre y conserva hasta hoy.

se comunica con otro mas pequeño llamado del Sacramento, cuyo canal de paso del uno al otro es sumamente rápido y arriesgado por la desigualdad de nivel: al mediodía tiene á distancia de 25 leguas unas montañas muy altas cubiertas de nieve, en que se hallan muchos castores y toda especie de caza, y entre ellas y el referido lago unos prados y llanuras muy fértiles, que quando se descubrieron estaban muy pobladas de Indios Iroqueses, que hoy se han disminuido por las continuas guerras con los Franceses y los Ingleses.

CHAMPLE, Despoblado muy grande de la Provincia de Taraumara y Reyno de Nueva Vizcaya, en que hay un Cerro abundantísimo de minerales de plata, y una Mision que habian establecido para reducir á sus naturales los Regulares de la extinguida Compañía: está 12 leguas al N N E. de la Villa de Santa Eulalia.

CHAMPOTON, Rio de la Provincia y Gobierno de Yucatan: sale al mar cerca de la laguna de Términos.

CHAMUINA, Rio de

la Pro
Costa
Goate
la ma
límite
y la
no de
CH
la Pro
yor.
no de
CH
blo c
biern
distri
Ciud
tero
ella.
C
pequ
en l
mier
de
do p
gun
grac
C
y C
no
el
el
xat
de
el
cac
gu
an
ta
lec

CH

se comunica con otro mas pequeño llamado del Sacramento, cuyo canal de paso del uno al otro es sumamente rápido y arriesgado por la desigualdad de nivel: al mediodía tiene á distancia de 25 leguas unas montañas muy altas cubiertas de nieve, en que se hallan muchos castores y toda especie de caza, y entre ellas y el referido lago unos prados y llanuras muy fértiles, que quando se descubrieron estaban muy pobladas de Indios Iroqueses, que hoy se han disminuido por las continuas guerras con los Franceses y los Ingleses.

CHAMPLE, Despoblado muy grande de la Provincia de Taraumara y Reyno de Nueva Vizcaya, en que hay un Cerro abundantísimo de minerales de plata, y una Misión que habian establecido para reducir á sus naturales los Regulares de la extinguida Compañía: está 12 leguas al N N E. de la Villa de Santa Eulalia.

CHAMPOTON, Rio de la Provincia y Gobierno de Yucatan: sale al mar cerca de la laguna de Términos.

CHAMUINA, Rio de

CH

la Provincia y Gobierno de Costa Rica en el Reyno de Goatemala: desemboca en la mar del S cerca de los límites de esta jurisdicción y la de Chiriqui del Reyno de Tierra-Firme.

CHAMULA, Pueblo de la Provincia y Alcaldía mayor de Chiapa en el Reyno de Goatemala.

CHANAR-PUGIO, Pueblo de la Provincia y Gobierno del Tucumán, en el distrito y jurisdicción de la Ciudad de Santiago del Estero, distante 8 leguas de ella.

CHANGAILLO, Puerto pequeño de la mar del Sur en la Provincia y Corregimiento de Chancay al N de Lima, poco frecuentado por ser abierto y de ninguna seguridad: está en 12 grad. 3 min. de lat. aust.

CHANCAY, Provincia y Corregimiento del Reyno del Perú: confina por el N con la de Santa, por el N E y N con la de Caxatambo, por el E con la de Canta, y por el S con el Corregimiento del Cercado: tiene de largo 27 leguas N S, y lo mismo de ancho E O, y en su Costa algunos Puertos y Caletas que son de poca se-

CH 463

guridad: comprehende en su distrito dos territorios; uno de temperamento frio hácia la Cordillera, llamado de los Checras, y otro caliente en los valles hácia el mar, de donde recibe el nombre de Chancay: riegánla dos rios, uno de la parte del S que se llama Pasamayo, y otro Huaura de la del N, y tiene un Puente de un arco que se fabricó en tiempo del Virey Marques de Montes Claros, cuyos estrivos son dos peñas, por las qualés pasa el rio: en la parte oriental y fria de esta Provincia se cogen los frutos correspondientes de sierra como papas, ocas, algun trigo y maiz; criáse tambien ganado de cuyas lanas fabrican xergas sus naturales. La parte baja que mira á la Costa goza de un temperamento igualmente benigno que el de Lima; es muy fértil, y en las muchas haciendas que tiene se coge tanta cantidad de maiz, que ademas del que sirve de alimento á la gente del trabajo, y del que comen las palomas torcaces de que abundan aquellos campos, engordan crecido número de ganado de cerda, que conducen á

Lima para su abasto, y llega un año con otro á 220 cabezas, cuyo comercio produce á los hacendados cerca de 3000 pesos: hay algunas haciendas de azúcar, otras de frijoles y trigo, y éste y el vino eran en otro tiempo la mayor cosecha de esta Provincia; pero despues que se han dedicado á las sementeras del maiz se cogge poco; conduce mucho á fertilizar las tierras el huano, que en idioma de los Indios significa estiércol, y se trae de unas pequeñas Islas poco distantes de la Costa hácia la parte del N; se cree que es de unos páxaros llamados huanaes, que lo deponen allí de tiempo inmemorial, y se halla tambien en otras varias Islas de la Costa de Cañete, Arica y otras, del qual hechando un puñado al pie

de una planta de maiz lo hace crecer con tanto vigor que acude á mas de 200 por uno, y consumen cada año cerca de 900 fanegas de huano: en el centro de la Provincia hay en la Costa unas salinas abundantes, de que se proveen algunos de las comarcanas, como las de Canta, Tarma, Caxatambo, Huamallies, Huanuco, Conchucos y Huailas; tanto para el beneficio de los metales, como para preservár á los ganados de un insecto llamado alicuya, que les daña interiormente el hígado hasta que mueren: su poblacion consta de 37 Pueblos, cuya Capital es la Villa de Arnedo ó Chancay: tenia de repartimiento 1220 pesos, pagando de alcavala 976 en cada año.

Arnedo ó Chancay.	Tapaya.	Tongos.
S. Juan de Huancabamba.	Cancház ó Maraz.	Chiuchin.
Huaura.	Yurayaco.	Paccho.
Mazo.	Picoy.	Ayaranga.
Vegueta.	Patquin.	Huacar.
Huachochi.	Yucul.	Muca.
Barraste.	Canin.	Yacsanga.
Ancayama.	Mollobamba.	Apache.
Sayan.	Pañun.	Santa Cruz.
	Turpay.	Huanangui.
		Auquimarca.

Ygua-

Yg
Ya
Tien
como
pital,
hermo
gua y
samay
rey,
año c
tinó
ya fu
to: t
to fr
barca
Comp
San I
Hosp
da,
dario
bles
del
II
aust
C
blo
bier
con
Tap
bad
der
Ind
vin
el a
dor
un

CH

CH

CH 465

Yguari.
Yancay.

Orequet.
Huachinga.
Yunqui.

Acotama.
Huaycho.

de una planta de maíz lo hace crecer con tanto vigor que acude á mas de 200 por uno, y consumen cada año cerca de 900 fanegas de huano: en el centro de la Provincia hay en la Costa unas salinas abundantes de que se proveen algunos de las comarcas, como las de Canta, Tarma, Caxatambo, Huamallies, Huanuco, Conchucos y Huailas: tanto para el beneficio de los metales, como para preservar á los ganados de un insecto llamado alicuya, que les daña interiormente el ligado hasta que mueren: su poblacion consta de 37 Pueblos, cuya Capital es la Villa de Arnedo ó Chancay: tenia de repartimiento 1220 pesos, pagando de alcavala 976 en cada año.

Tongos.
Chiuchin.
Paccho.
Ayaranga.
Huacar.
Muca.
Yacsanga.
Apache.
Santa Cruz.
Huanangui.
Auquimarca.

Ygua-

Tiene el mismo nombre como hemos dicho la Capital, fundada en un valle hermoso y muy sano, lengua y media del rio pasamayo, de orden del Virrey, Conde de Nieva, el año de 1563, que la destinó para Universidad, cuya fundacion no tuvo efecto: tiene un mediano Puerto frequentado de las embarcaciones de comercio: Convento de Religiosos de San Francisco, y un buen Hospital: está bien poblada, y hay entre su vecindario muchas personas nobles y ricas: dista 1 legua del mar y 15 de Lima, en 11 grad. 34 min. de latitud. aust.

CHANCHAMAIU, Pueblo de la Provincia y Gobierno de Tarma en el Perú, con un Fuerte sobre el rio Tapo, en el parage que se bada, llamado el Balseadero de Chanchamaiu: los Indios Chunchos de esta Provincia se apoderaron de él el año de 1742, y lo abandonaron el siguiente de 1743. Tiene el mismo nombre un rio de la Provincia de

Caxamarquilla; nace en la de Tarma a. N de la Capital; corre á aquel rumbo, y entra en el caudaloso Perene, en el Pais de los Indios Campas.

CHANCO, Capilla de) Pueblo de la Provincia y Corregimiento de Itata en el Reyno de Chile, situado cerca de la Costa.

CHANDUI, Pueblo del Partido de Santa Elena en la Provincia y Gobierno de Guayaquil, situado á la orilla del mar, con un Puerto donde solo entran embarcaciones obligadas de la necesidad, á causa del peligro de unos dilatados baxos que tiene á su entrada, donde baró y se hizo pedazos el año de 1654 la Capitana de la Armada del Sur, que baxaba á Panamá para el despacho de los Galeones del cargo del Marques de Villarubia; pero con el oportuno socorro que remitiéron el Virrey del Perú, Conde de Salvatierra, y el Presidente de Quito Don Pedro Vazquez de Velasco, se sacó la mayor parte del caudal, y en el de

1721

1721 se perdió otro navío que conducía el situado á la Plaza de Panamá, sin que de éste se pudiese sacar nada, hasta que el año de 1728 un furioso viento S O arrojó á la Playa varios fragmentos del buque, y con ellos muchas alhajas de plata y oro y porciones de moneda ennegrecida hasta la cantidad de 400 pesos: está en 2 grad. 17 min. de lat. aust.

CHANÉL, Islas cerca de la Costa del País del Labrador en el Golfo de San Lorenzo: son muchas pequeñas y una muy larga y estrecha, que forma un Canal con la Costa, y les da el nombre.

CHANESES, Nacion bárbara de Indios de la Provincia y Gobierno del Paraguay; habita al N del río de la Plata, y confina con los Xarayes y Xacoces: tienen su mansion cerca de los lagos, y se mantienen de la pesca.

CHANGAMÉ, Isletas de la mar del Sur y Enseñada de Panamá en la Provincia y Gobierno de Tierra-Firme: son dos, situadas cerca de la Costa, y en medio de ellas un baxo que las comunica: abundan de

unos pájaros que les dan el nombre.

CHANGO; Pueblo de la Provincia y Corregimiento de Tarma en el Perú, anexo al Curato de Chacayan.

CHANQUI ó Achamqui, Promontorio ó Cabo de la Provincia y Corregimiento de Valdivia en el Reyno de Chile, distante 8 leguas del de San Marcelo: forma y cubre la boca ó entrada del golfo de los Coronados con el otro Cabo que está al S, llamado de la Ballena, en 4 grad. 26 min. de lat. aust.

CHANTACO, Pueblo de la Provincia y Corregimiento de Loxa en el Reyno de Quito, al Poniente de Chuqui-bamba y al S del de San Pedro: es todo de Indios, y está á la orilla de un pequeño río y en excelente clima.

CHANTALI, Pueblo de la Provincia y Gobierno de Jaen de Bracamoros en el Reyno de Quito, situado á orilla del río de su nombre.

CHANUSSI, Río del País de las Amazonas: corre entre los bosques que hay al S de éste de Levante á Poniente, y entra en el Guaf

Guafaga
tal en 6
aust.

CHA
Pueblo
la Provin
la Nueva
ca del b
Delawar

CHA
dos Islas
del Sur,
de la Pr
miento
Perú.

Tiene
de Morr
te de la
Corregim

CHA
blo de l
bierno
jurisdicc
Córdoba
rios seg
pie de la

CHA
de la Pr
miento
Reyno
á la fal
ta ó mo
tonio: p
queño r
y desen
Chimbo
to muy
dió de u
min. de

CH

unos pájaros que les dan el nombre.

CHANGO ; Pueblo de la Provincia y Corregimiento de Tarma en el Perú, anexo al Curato de Chacayan.

CHANQUI ó Achamqui, Promontorio ó Cabo de la Provincia y Corregimiento de Valdivia en el Reyno de Chile, distante 8 leguas del de San Marcelo : forma y cubre la boca ó entrada del golfo de los Coronados con el otro Cabo que está al S, llamado de la Ballena, en 4 grad. 26 min. de lat. aust.

CHANTACO , Pueblo de la Provincia y Corregimiento de Loxa en el Reyno de Quito, al Poniente de Chuquiri-bamba y al S del de San Pedro : es todo de Indios, y está á la orilla de un pequeño rio y en excelente clima.

CHANTALI, Pueblo de la Provincia y Gobierno de Jaen de Bracamoros en el Reyno de Quito, situado á orilla del rio de su nombre.

CHANUSSI, Rio del Pais de las Amazonas : corre entre los bosques que hay al S de éste de Levante á Poniente, y entra en el

Gua-

CH

Guaffaga por su parte Oriental en 6 gr. 4 min. de lat. aust.

CHANXEWATER, Pueblo de los Ingleses en la Provincia y Colonia de la Nueva York, situado cerca del brazo del E del rio Delaware.

CHAO , Farallones de) dos Islas pequeñas de la mar del Sur, cerca de la Costa de la Provincia y Corregimiento de Truxillo en el Perú.

Tiene el mismo nombre de Morro de Chao un monte de la Costa del propio Corregimiento.

CHAPA, Puesto de) Pueblo de la Provincia y Gobierno del Tucuman en la jurisdiccion de la Ciudad de Córdoba, situado entre los rios segundo y tercero al pie de la montaña Nevada.

CHAPACOTO, Pueblo de la Provincia y Corregimiento de Chimbo en el Reyno de Quito : situado á la falda de la gran cuesta ó montaña de San Antonio : pasa por él un pequeño rio que baxa de ella y desemboca en el rio de Chimbo : es de temperamento muy frio y está enmedió de un bosque en 1 gr. 40 min. de lat. aust.

CH 467

CHAPADA, Sierra) montañas del Reyno del Brasil en la Provincia y Capitanía de todos Santos, corren E O hasta cerca de la Costa.

CHAPALA, Pueblo de la Cabecera de Partido y Alcaldía mayor de Caxitlan en Nueva España, situado á la orilla de la gran laguna ó mar de este nombre : tiene un buen Convento de San Francisco, y en su Valle que es muy fértil, se dan con abundancia toda especie de semillas, como trigo, maiz, frijoles y muchas frutas delicadas.

Tiene el mismo nombre otro Pueblo de la Alcaldía mayor de Zaiula en el mismo Reyno, situado en un llano de temperamento templado : tiene 42 familias de Indios que tratan en semillas y muchas frutas, porque su distrito es abundante en huertas : hay en él un Convento de Religiosos de San Francisco, y dista 22 leguas entre Oriente y N de su Capital.

Una gran laguna del Reyno de la Nueva Galicia llamado mar de Chapala por su dilatada extension : navegan en ella muchas embarcaciones, y es abundantísi-

ma

ma de pescado, de que hacen comercio los pueblos que hay en sus inmediaciones.

CHAPAMARCA, Pueblo de la Provincia y Corregimiento de Loxa en el Reyno de Quito, situado al S de su Capital.

CHAPANCHICA, Véase Madrigal.

CHAPARE ó Parati, rio de la Provincia y Gobierno de Santa Cruz de la Sierra: nace en la serranía de los altos de Intinuyo de dos rios pequeños que se juntan: corre inclinándose al E y entra en el Mamoré grande formando un buen Puerto.

CHAPARIPARI, rio de la Provincia y Gobierno de Cumaná: corre al E y sale al mar en el Golfo Triste.

CHAPARRA, Valle de) Pueblo de la Provincia y Corregimiento de Camaná en el Perú, en cuya inmediación hay un mineral abundante de plata llamado Chumillo.

CHAPARRAL, Pueblo pequeño del Corregimiento de Coyaima en el Nuevo Reyno de Granada, situado en una hermosa mezeta de pais ameno y delicioso: es de temperamento cálido,

abundante de cacao, maiz, yucas y plantanos, algun ganado bécuno, y minerales de oro: tiene 100 vecinos, y es anexo al Curato de su Capital.

CHAPEU, Morro del) ó del Sombrero, monte del Reyno del Brasil, entre los rios Preto y de Tocantines junto á las minas de oro de la Navidad.

CHAPIGANA, Fuerte de la Provincia y Gobierno del Darien y Reyno de Tierra-Firme, construido en una Lengua de Tierra ó Punta que forma el rio grande de Tuira, y el pequeño que tiene su mismo nombre en un pequeño golfo casi cerrado, que forma detras del de San Miguel en la mar del Sur.

CHAPIMARCA, Pueblo de la Provincia y Corregimiento de Aimaraez en el Perú, anexo al Curato de Ancobamba.

CHAPUARE, Rio de la Provincia y Gobierno de Moxos en el Reyno de Quito: nace en las montañas de Cacao que hay á la orilla del rio de la Madera: corre al O formando un arco, y entra en él, donde se juntan los de Ytenes y Mamoré.

CHA-

CH
Pueblo
Alcalde
ques e
temala

CH
blo de
de Co
paña,
un' ce
está e
donde

Virey
trada
ne ho
vistoso
mas d
bosque
nos e
cia d
ayuda
terren

pues
que
hay e

mana
que
á M
de la
lla C
será
dios
Con
co,
Mes
roq
Mé
leg

CH

abundante de cacao , maiz, yucas y plantanos , algun ganado bécuno , y minerales de oro : tiene 100 vecinos , y es anexo al Curato de su Capital.

CHAPEU , Morro del ó del Sombrero , monte del Reyno del Brasil , entre los rios Preto y de Tocantines junto á las minas de oro de la Navidad.

CHAPIGANA , Fuerte de la Provincia y Gobierno del Darien y Reyno de Tierra-Firme , construido en una Lengua de Tierra ó Punta que forma el rio grande de Tuirá , y el pequeño que tiene su mismo nombre en un pequeño golfo casi cerrado , que forma detras del de San Miguel en la mar del Sur.

CHAPIMARCA , Pueblo de la Provincia y Corregimiento de Aimaraez en el Perú , anexo al Curato de Ancobamba.

CHAPUARE , Rio de la Provincia y Gobierno de Moxos en el Reyno de Quito : nace en las montañas de Cacao que hay á la orilla del rio de la Madera : corre al O formando un arco , y entra en él , donde se juntan los de Ytenes y Mamoré.

CHA-

CH

CHAPULTENANGO, Pueblo de la Provincia y Alcaldía mayor de los Zouques en el Reyno de Goatemala.

CHAPULTEPÉC, Pueblo de la Alcaldía mayor de Coyoacan en Nueva España , situado á la falda de un cerro montuoso en que está el alcázar y palacio donde hacian mansion los Vireyes , hasta hacer su entrada pública en México : tiene hermosos salones y un vistoso jardin cubierto de las mas delicadas flores , y un bosque de frondosos sabinos en que habia abundancia de ciervos y conejos , ayudando á la amenidad del terreno la copia de aguas , pues ademas de un estanque grande y profundo que hay en el jardin , tiene otros manantiales que producen las que por cañerías se dirigen á México para el consumo de la parte del Sur de aquella Ciudad : su vecindario será de 40 familias de Indios en la feligresía de un Convento de San Francisco , y las de Españoles y Mestizos agregados á la Parroquia de la Vera Cruz de México , de donde dista 1 legua al O S O.

Tiene el mismo nombre Tom. I.

CH 469

con la advocacion de San Juan otro Pueblo del Partido y Cabecera de Tlacoalca y Alcaldía mayor de Xalapa en el mismo Reyno , fundado entre 4 cerros , cuyas faldas le hacen circulo : tiene 100 familias de Indios , incluidos los del Pueblo de Paztepec que está inmediato : aunque antiguamente pasaba su vecindario de 500 familias , se ignora la causa de hallarse hoy tan deteriorado ; no obstante de que los ancianos dicen que es castigo de Dios por haber perdido el respeto á su Cura y dádole mil pesares por el zelo con que procuraba impedirles la idolatría , por cuya razon hoy son muy temerosos y dóciles : está 2 leguas al N E de su Cabecera.

Otro con la misma advocacion de San Juan en la Cabecera de la Villa del Marquesado y Alcaldía mayor de Quatro Villas : tiene 25 familias de Indios , que se ocupan en el cultivo y comercio de la grana , trigo , maiz , frutas , maderas , carbon , cal y leña : está poco mas de una milla al S O de su Capital.

Otro con la advocacion de San Miguel en la Ca-

Ooo be-

becera y Alcaldía mayor de Cuernavaca.

Otro con la misma advocacion que el antecedente en la Cabecera y Alcaldía mayor de Metepéc: tiene 168 familias de Indios.

CHAPULUACAN, Pueblo de la jurisdiccion y Alcaldía mayor de Valles en Nueva España, situado á la falda de una sierra de mucha altura: es de temperamento templado, y produce maiz, algodón, cera y miel de colmenas, y ganado mayor: está anexo al Curato de Tamazunchale, y tiene 58 familias de Indios distante 38 leguas de su Capital.

Tiene el mismo nombre otro Pueblo de la Cabecera de Colotlán y Alcaldía mayor de Mexitlán en Nueva España: tiene 140 familias de Indios, y está 2 leguas de su Cabecera.

CHAQUI, Pueblo de la Provincia y Corregimiento de Canta en el Perú, anexo al Curato de su Capital.

Tiene el mismo nombre otro Pueblo de la Provincia y Corregimiento de Porco en el mismo Reyno.

CHAQUIMINAS, Pue-

blo de la Provincia y Corregimiento de Asangaro en el Perú, anexo al Curato de Sandía en la de Carabaya.

CHARABAYE, Pueblo de la Provincia y Gobierno de Venezuela, situado á orilla de un rio en el distrito de la Ciudad de Caracas, y al E de la Villa de Victoria.

CHARACATO, Pueblo de la Provincia y Corregimiento de Arequipa en el Perú; en cuya Iglesia que es muy hermosa se venera una milagrosa Imágen de nuestra Señora de la Purificacion ó Candelaria á quien tienen singular devocion.

CHARAI, Pueblo de la Provincia y Alcaldía mayor de Cinaloa, situado á orilla del rio del Fuerte entre los Pueblos de Zirikibjo y Mochicauchi.

CHARALA, Pueblo de la jurisdiccion de la Villa de San Gil en el Nuevo Reyno de Granada: es como un arrabal del de Mongui, á cuyo Curato está anexo muy pobre y reducido; de temperamento templado; tiene buenas aguas y abundancia de frutos de tierra cálida.

CHARANDO, Pueblo de

de la
y Alc
randar
anexo
cato.

CH
la Cab
yor d
Españ
alto d
hace
por c
cas ve
siemb
lias d
barrie
Conv
San E
te de

C
la Pr
to d
en e
C
del
jo y
quil
to,
ta
su r
ne
está
aus

de
mie
Pe
en

CH

blo de la Provincia y Corregimiento de Asangaro en el Perú, anexo al Curato de Sandia en la de Carabaya.

CHARABAYE, Pueblo de la Provincia y Gobierno de Venezuela, situado á orilla de un rio en el distrito de la Ciudad de Caracas, y al E de la Villa de Victoria.

CHARACATO, Pueblo de la Provincia y Corregimiento de Arequipa en el Perú; en cuya Iglesia que es muy hermosa se venera una milagrosa Imágen de nuestra Señora de la Purificacion ó Candelaria á quien tienen singular devocion.

CHARAI, Pueblo de la Provincia y Alcaldía mayor de Cinaloa, situado á orilla del rio del Fuerte entre los Pueblos de Ziribioja y Mochicauchi.

CHARALA, Pueblo de la jurisdiccion de la Villa de San Gil en el Nuevo Reyno de Granada: es como un arrabal del de Mongui, á cuyo Curato está anexo muy pobre y reducido; de temperamento templado; tiene buenas aguas y abundancia de frutos de tierra cálida.

CHARANDO, Pueblo de

CH

de la Cabecera de Guimeo y Alcaldía mayor de Citarandaro en Nueva España, anexo al Curato de Turicato.

CHARAPA, Pueblo de la Cabecera y Alcaldía mayor de Periban en Nueva España, situado en lo mas alto de una sierra que lo hace de temperamento frio, por cuya causa logran pocas veces coger los frutos que siembran: tiene 209 familias de Indios, 80 en los barrios de su distrito, y un Convento de Religiosos de San Francisco: está al Oriente de su Cabecera.

CHARAPE, Pueblo de la Provincia y Corregimiento de Jaen de Bracamoros en el Reyno de Quito.

CHARAPOTO, Pueblo del Partido de Puerto Viejo y Gobierno de Guayaquil en el Reyno de Quito, poco distante de la Costa del mar y Ensenada de su nombre que tambien tiene la Punta que la forma: está en 48 minut. de latit. aust.

CHARAZANI, Pueblo de la Provincia y Corregimiento de Larecaja en el Perú.

CHARBON, Rio del) en la Carolina Septentrio-

CH 471

nal: corre al N y entra en el de Conhaway; todo él está lleno de saltos, y sus aguas arrastran siempre muchísimo carbon de donde toma el nombre.

CHARCA, Pueblo de la Provincia y Corregimiento de Chayanta en el Perú, anexo al Curato de Sacaca.

CHARCANA, Pueblo de la Provincia y Corregimiento de Parinacochas en el Perú.

CHARCAS, Nacion bárbara y feroz de Indios del Perú al SO de las lagunas de Aullaga y de Paria: los conquistó Mayra Capac IV, Monarca de los Yncas: hoy estan reducidos á la Religion Christiana en el Gobierno de Chuquisaca ó la Plata, que es la Capital del País que conserva su nombre.

Tiene el mismo nombre una Provincia del Perú. Véase Chayanta.

Un Pueblo con la advocacion de Santa María y Real de Minas del Reyno de Nueva Galicia, en que se dividen los términos de su jurisdiccion y de la Nueva España, y último distrito del Obispado de Mechoacan: tiene un Convento de Religiosos de San Francisco y 50 familias de Españoles, Mes-

tizos y Mulatos, y muchas de Indios dispersos en las rancherías y haciendas de su comarca: está 130 leguas al N, $\frac{1}{4}$ al N O de México, 75 de Guadaluajara y 18 al N E de sierra de Pinos. Long. 270....15. lat. 23....30.

Otro Pueblo tambien Real de Minas en la Provincia de Copala y Reyno de Nueva Vizcaya, situado á 2 leguas de la Capital, y en su inmediacion se hallan las haciendas de panuco, en que benefician con azoguc los metales de las minas. Á su Curato que administra un Clérigo estan anexos 2 pueblos pequeños de Indios Serranos, en que hay mezclados algunos de la nacion Tepeguana.

CHARIMIZA, Rio de la Provincia y Gobierno de Maynas en el Reyno de Quitto: nace en la Cordillera á la parte del S y entra en el Marañon.

CHARLES, Cabo de la Costa y Provincia de la Carolina Septentrional, uno de los que forman la entrada de la Bahía de Chesapeack.

Tiene el mismo nombre un lago pequeño de la Nueva Francia al N de la Ciudad de Quebec, que des-

agua en el Rio S. Lorenzo. Otro Cabo ó Punta de la Costa del Pais del Labrador, uno de los que forman la entrada del O ó boca del estrecho de Belle Isle.

Un Condado ó distrito de la Provincia y Colonia de Mariland.

Otro Condado de la Provincia y Colonia de Virginia.

Un rio de la Provincia y Colonia de Nueva Inglaterra: corre al E y sale al mar en el Puerto de Bostón.

Un promontorio en la América Septentrional, de que hace mencion el Capitan Inglés Tomas James en su viaje publicado el año de 1663, hecho para buscar paso á la América Meridional.

CHARLES-TOUUN, Ciudad Capital de la Carolina Meridional: es una de las mejores de la América Septentrional por su hermosura, grandeza y comercio; situada en una lengua de tierra entre dos rios navegables, que son Ashley y Cowper, y la mayor parte sobre este último, que la proporciona dos calas, una al N y otra al Mediodia: es de construccion regular y bien fortificada por la na-

tu-

turaliza
con 6 ba
nea que l
parte del
ne los b
de Gran
una med
la de M
lizada y
ley: po
y al fro
el bastio
media lu
son, co
dizo pa
y otro
ademas
tificacio
Fuerte
ta de t
rio As
Canal
pero l
lizada
te de t
tratado
can,
berna
de mu
fende
esta C
feria
van
toda
lles s
edific
na ar
te la
nific

CH

agua en el Rio S. Lorenzo.
Otro Cabo ó Punta de la Costa del Pais del Labrador, uno de los que forman la entrada del O ó boca del estrecho de Belle Isle.

Un Condado ó distrito de la Provincia y Colonia de Mariland.

Otro Condado de la Provincia y Colonia de Virginia.

Un rio de la Provincia y Colonia de Nueva Inglaterra: corre al E y sale al mar en el Puerto de Bostón.

Un promontorio en la América Septentrional, de que hace mencion el Capitan Inglés Tomas James en su viaje publicado el año de 1663, hecho para buscar paso á la América Meridional.

CHARLES-TOWN,
Ciudad Capital de la Carolina Meridional: es una de las mejores de la América Septentrional por su hermosura, grandeza y comercio; situada en una lengua de tierra entre dos rios navegables, que son Ashley y Cowper, y la mayor parte sobre este último, que le proporciona dos calas, una al N y otra al Mediodia; es de construccion regular y bien fortificada por la natura-

CH

turalidad y por el arte, con 6 bastiones y una línea que la circunda: por la parte del rio Cowper tiene los bastiones de Black, de Granville, de Craven y una media luna: en la Cala de Mediodia está la palizada y el bastion de Ashley: por el N una línea, y al frente del rio Ashley el bastion de Colliton y la media luna cubierta de Johnson, con un puente levadizo para pasar á la línea, y otro para la media luna: ademas de estas obras de fortificacion regular tiene un Fuerte erigido sobre una punta de tierra á la entrada del rio Ashley que domina el Canal y las embarcaciones; pero los bastiones, la palizada y el foso de la parte de tierra habiéndose maltratado mucho con un uracan, y considerando el Gobernador Nicolson que eran de mucha extension para defenderse, los hizo demoler: esta Ciudad es un lugar de feria continua, donde se llevan á vender los frutos de toda la Provincia: las calles son bien trazadas, y los edificios grandes y de buena arquitectura, especialmente la Iglesia que es magnífica, grande y una de las

CH 473

mejores de toda la América Septentrional: hay otras diferentes de varias sectas, y los Franceses Protestantes tienen una muy buena en la calle principal: contiene su poblacion 800 casas la mayor parte de madera, aunque tambien hay algunas de piedra, y todas tienen christales en las ventanas y mucha magnificencia en sus adornos: es la Residencia del Gobernador de la Provincia y de un Consulado, donde se tiene la Asamblea general y el Tribunal de Judicatura: hay muchos Señores ricos y Mercaderes opulentos, y generalmente todos sus habitantes visten costosamente y gastan un luxo excesivo: tiene una Biblioteca pública, que debe su principio al Doctor Tomas Bray: la libertad de conciencia que concedieron á poco tiempo de su fundacion la hizo hacer una Poblacion numerosa, que ha crecido cada vez mas por su gran comercio, y esta y otras muchas qualidades la constituyen por una de las mejores Poblaciones de la América.

Tiene el mismo nombre otra Ciudad Capital del Condado de Midlesex en la Nueva

Nueva Inglaterra , situada sobre la orilla del rio Charles : es bien poblada y de buena construccion , ocupa todo el espacio que hay entre el referido rio y el de Mistick , aquel la separa de Buston como el Támesis á Londres de Southward : tiene una barca para el tráfico del rio en lugar de puente , cuyo producto pertenece al Colegio de Narwad en la Ciudad de Cambridge , que está muy inmediata : es casi como la mitad de Boston , y de situacion muy ventajosa por estar en una Península : en cierto tiempo es lugar de feria y de asamblea del Condado : tiene una Iglesia muy grande y buena , y un mercado en una bella plaza sobre el rio , donde hay provision abundante de carnes , pescados y demas cosas necesarias , y dos calles largas que dirigen á él : el rio es navegable y corre el pais por muchas leguas : está en 42 gr. 10 min. de lat. sept. y 71 y 15 de long. occid.

Otra Ciudad de la Isla de Nevis , una de las Caribes en las Antillas en que hay hermosas casas y tiendas muy bien provistas de

todo : está defendida de un fuerte llamado de Carlo : tiene todos los Sábados un mercado que empicza al salir el sol y acaba despues del mediodia , adonde llevan los Negros maiz , ñames , ortalizas , frutas , &c. En la Parroquia de San Juan hay un pedazo de terreno sulfúreo en la extremidad superior de una abertura de la tierra llamada Solfátara , tan caliente , que se hace sentir pasando la suela de los zapatos : al pie del declive de ésta misma parte de la Ciudad , hay un pequeño rio caliente llamado el baño , que suponen que nace del expresado río , y á poco tiempo se pierde entre la arena : hácia la parte del mar hay dos fuentes , una de agua muy caliente y otra muy fria , y de las dos se forma la laguna de Blackrooc de agua templada á la parte del N de la Ciudad , y distante cerca de un quarto de milla donde se crian excelentes anguilas y peces plateados , semejantes en gusto á la merluza y sumgut , que tiene una cabeza disforme para su cuerpo : está en 16 gr. 55 min. de lat. sept. y 62 y 42 de long. occid.

Otra

Otra
de Bar
es dos
Miguel
to , de
tillos
que d
rada ,
una pl
de gr
demas
Un
cia de
la Nu
do en
de B
CH
tuada
Orient
brade
Améri
mada
dion
arena
biert
tos p
ce u
Prim
cubr
de t
do r
yelo
y e
son
la c
verl
si to
so v
do

CH

todo : está defendida de un fuerte llamado de Carlo : tiene todos los Sábados un mercado que empieza al salir el sol y acaba despues del mediodia , adonde llevan los Negros maiz, ñames , ortalizas, frutas, &c. En la Parroquia de San Juan hay un pedazo de terreno sulfúreo en la extremidad superior de una abertura de la tierra llamada Solfatara, tan caliente, que se hace sentir pasando la suela de los zapatos : al pie del declive de ésta misma parte de la Ciudad, hay un pequeño rio caliente llamado el baño , que suponen que nace del expresado río, y á poco tiempo se pierde entre la arena : hácia la parte del mar hay dos fuentes, una de agua muy caliente y otra muy fria, y de las dos se forma la laguna de Blackrooc de agua templada á la parte del N de la Ciudad, y distante cerca de un cuarto de milla donde se crian excelentes anguilas y peces plateados , semejantes en gusto á la merluza y sumgut, que tiene una cabeza disforme para su cuerpo : está en 16 gr. 55 min. de lat. sept. y 62 y 42 de long. occid.

Otra

CA

Otra Ciudad de la Isla de Barbada, cuya situacion es dos leguas de la de San Miguel, con un buen Puerto, defendido de dos Castillos uno superior á otro, que dominan la Ciudad y rada, y en medio de ellos una plataforma: es poblacion de gran comercio con las demas Islas.

Un Pueblo de la Provincia de la Isla de Rhode en la Nueva Inglaterra, situado en la Costa del Estrecho de Belle Isle.

CHARLETON, Isla situada cerca de la Costa Oriental del Pais del Labrador en la parte de la América Septentrional, llamada Nueva Gales Meridional : su terreno es de una arena blanca y árida, y cubierta de arbolillos y arbuscos pequeños : esta Isla hace una hermosa vista en la Primavera á los que la descubren despues de un viage de tres ó quatro meses, viéndose multitud de montañas de yelo que hay en la Bahía y estrecho de Hudson, y son escollos petrificados por la continuacion del yelo, al verla llena de árboles como si toda fuese de un hermoso verde: el ayre en el fondo de la Bahía, aunque en

CH 475

51 gr. de lat. y mas inmediata al sol que Londres es sumamente frio nueve meses, y los tres restantes muy cálido, ménos quando sopla el viento N O : el suelo de la parte de Levante como el de Poniente, produce toda especie de granos y frutas de muy buena calidad, que se cultivan á orilla del rio Rupert: está en 52 gr. 30 min. de lat. sept. y 82 de long. occid.

CHARNACOCCHA, Pueblo de la Provincia y Corregimiento de Pilaya y Pasapaya en el Perú.

CHARO, Matlazingo) Alcaldía mayor de la Provincia y Obispado de Mechoacan en Nueva España, de temperamento templado y seco, por ser extremidad de la Sierra de Oztumatlan, en cuyas alturas cruzan muchas betas de minerales, manifestadas aunque no se trabajan, por lo qual se forman en tiempo de aguas unos barrizales que hacen intransibles los caminos: riégala el rio que nace en la alberca ó laguna de Valladolid, con que fecundan las sementeras de trigo, maiz, lentejas y otros frutos que es lo que produce : esta re-

du-

ducida jurisdicción pertenece al Marquesado del Valle, y proveen los Duques de Terranova, su población se reduce á algunos ranchos de labor, y la Capital que tiene el mismo nombre donde hay un Convento de Religiosos de San Agustín, que fué de los primeros templos que construyéron los Españoles en el Reyno, cuya fábrica injuriada del tiempo manifiesta su antigüedad: tiene 430 familias de Indios Pirindas empleados en la labor y cultivo de las tierras, y en amasar pan que llevan á vender á Valladolid y á sus ranchos y haciendas: tendrá tambien de 45 á 50 familias de Españoles, mestizos y mulatos: dista 50 leguas al O de México y 2 al E de Valladolid, long. 272....10, lat. 20....20.

CHARON, rio pequeño de la Nueva Francia ó Canadá: corre al E y entra en el lago superior en la abra de Beauharnois.

CHARPENTIER, Fondo (du) Ensenada de la Costa del N E en la Isla de Martinica, entre el Pueblo y Parroquia de Marigot y el Pan de Azúcar.

Tiene el mismo nombre un rio pequeño de la propia Isla, corre al N E y sale al mar en la Ensenada antecedente.

CHARQUEADA, Laguna de la Provincia y Capitania del Rey en el Brasil cerca de la Costa entre ella y la laguna grande de los Patos.

CHARRUAS, Nacion bárbara de Indios del Paraguay, que habita entre los rios Paraná y Uruguay: son los Indios mas ociosos de toda la América, incapaces de poderse reducir á población ni á vida civil.

Tiene el mismo nombre un Pueblo de esta Provincia y Gobierno.

Un rio tambien de ella que corre al S S O y entra en el Paraná.

CHARTIER, Bahía de) en la Costa del S del estrecho de Magallanes, entre la de San Simon y la Punta de Tunquichisgua.

CHARTIERS, Pueblo de Indios de la Provincia y Colonia de Virginia, situado á orilla de un rio del mismo nombre, que corre al S y sale al mar en el Condado de Hampshire.

CHARTRES, Pueblo y Fuerte de la Provincia y Go-

Gobierno
tuado á
sisipi al S
mis.

CHAS
de la Car
corre al
el de Cur

CHAS
la Provin
to de A
anexo al

CHA
jero del
Parroqui
tinica, s
Bahía d
yal, y
pital.

Tiene
un rio
lupe, q
tañas de
corriend

le al
Grand
Chien
ro.

Un C
ra en
Lorenz
del Pu
cio.

CHA
blo de
regimie
el Perú
Olleror

CH
Ton

CH

Tiene el mismo nombre un río pequeño de la propia Isla, corre al N E y sale al mar en la Ensenada antecedente.

CHARQUEADA, Laguna de la Provincia y Capitanía del Rey en el Brasil cerca de la Costa entre ella y la laguna grande de los Patos.

CHARRUAS, Nación bárbara de Indios del Paraguay, que habita entre los ríos Paraná y Uruguay: son los Indios mas ociosos de toda la América, incapaces de poderse reducir á poblacion ni á vida civil.

Tiene el mismo nombre un Pueblo de esta Provincia y Gobierno.

Un río tambien de ella que corre al S S O y entra en el Paraná.

CHARTIER, Bahía de) en la Costa del S del estrecho de Magallanes, entre la de San Simon y la Punta de Tunquichisgua.

CHARTIERS, Pueblo de Indios de la Provincia y Colonia de Virginia, situado á orilla de un río del mismo nombre, que corre al S y sale al mar en el Condado de Hampshire.

CHARTRES, Pueblo y Fuerte de la Provincia y

Go-

CH

Gobierno de la Luisiana, situado á orilla del río Misisipi al S del de Methigamis.

CHASSES, Río pequeño de la Carolina Septentrional: corre al N N E y entra en el de Cutawa.

CHASPAIA, Pueblo de la Provincia y Corregimiento de Arica en el Perú, anexo al Curato de Tarata.

CHAT, Trou du) ó Agujero del Gato, Pueblo y Parroquia de la Isla Martinica; situado cerca de la Bahía de Cul de Sac Royal, y al N E de la Capital.

Tiene el mismo nombre un río de la Isla Guadalupe, que nace en las montañas de la Costa del E, y corriendo á este rumbo sale al mar entre los del Grand Bananier y trou au Chien ó Agujero del Perro.

Un Cabo ó Punta de tierra en la Costa del río San Lorenzo á orilla opuesta del Puerto de San Pancracio.

CHATACANCHA, Pueblo de la Provincia y Corregimiento de Huarochiri en el Perú, anexo al Curato de Olleros.

CHATAHOUGHI, Pue-

Tom. I.

CH 477

blo de Indios de la Georgia en que tienen los Ingleses un establecimiento: está situado á orilla del río Apalachicola.

CHATAS, Islas del mar del N, son tres pequeñas y desiertas que estan al N de la de Ynagua.

CHATEAU, Pueblo de la Nueva Francia en que tienen los Franceses un Castillo y establecimiento á orilla del río San Lorenzo.

CHATEAUX, Río pequeño del Pais y Tierra del Labrador: corre al S y sale al mar en el estrecho de Belle Isle.

CHAUCA, Pueblo de la Provincia y Corregimiento de Guarochiri en el Perú, anexo al Curato de San Pedro de Casta.

Otro Pueblo hay del mismo nombre en la Provincia y Corregimiento de Canta, anexo al Curato de Pari.

CHAUCAIÁN, Pueblo de la Provincia y Corregimiento de Huailas en el Perú, anexo al Curato de Caxacai en la de Caxatambo.

CHAUCHILLOS, Pueblo de la Provincia y Gobierno del Tucuman en la jurisdiccion de la Ciudad de Santiago del Estero á

PPP

ori-

orilla del río Choromoros.

CHAUDIERE ó Caldera, río de la Nueva Francia, es un brazo que sale del de San Lorenzo y entra en el Lago de Chensbesec.

CHAUGE, Pueblo de Indios de la Carolina Meridional, situado á orilla del río Tugelo.

CHAULÁN, Pueblo de la Provincia y Corregimiento de Huanuco en el Perú, anexo al Curato de Huarcar.

CHAUNAMILLA, Pueblo de la Provincia y Corregimiento de Maule en el Reyno de Chile, situado á orilla y Cabecera del río Jecudahue.

CHAUPICOS, Pueblo de la Provincia y Corregimiento de Canta en el Perú, anexo al Curato de Atabillos baxos.

CHAUPIMARCA, Pueblo de la Provincia y Corregimiento de Tarma en el Perú, anexo al Curato de Tapú.

CHAUTLAN, Pueblo de la Provincia y Alcaldía mayor de Zoques en el Reyno de Goatemala.

CHAUX, Punta de) extremidad de la Costa del E de la Isla Martinica, una

de las Antillas, sale al mar casi igual con la de Carabelle.

CHAUCICO, San Pedro de) Pueblo de la Cabecera de Tlacotepec y Alcaldía mayor de Juxtlahuaca en Nueva España: tiene 57 familias de Indios.

CHAUIN, Pueblo de la Provincia y Corregimiento de Castro Vireyna en el Perú, anexo al Curato de Chupamarca en la de Yauyos.

Otro Pueblo hay de este nombre en la Provincia y Corregimiento de Caxamarquilla en el Perú.

CHAUINA, Pueblo de la Provincia y Corregimiento de Lucanas en el mismo Reyno, anexo al Curato de Paraisancos.

CHAUNILLOS, Pueblo de la Provincia y Corregimiento de Huamalies en el mismo Reyno, anexo al Curato de Pachas.

CHAUITAS, la presentacion de) Pueblo de la Provincia y Gobierno de Mainas en el Reyno de Quito.

CHAYANTA ó Charcas, Provincia y Corregimiento del Perú, confina por el N con la de Cochabamba, por el N O con el Corre-

gimiento
E con la
el S E y
co: y p
Paria: t
largo E
N S: su
vario po
Puna y
meros ha
en abund
otros trig
semillas
se trafica
confinant
el trigo
crianse g
pecie, y
nerales d
sente fr
co, hay
de los q
derosos
y aunqu
desaguar
el mejor
cerros d
hay much
Chay
Ama
Laim
Calac
Ama
Ama
Poco
Chay
Casin
San
M

CH

de las Antillas, sale al mar casi igual con la de Carabelle.

CHAUICO, San Pedro de) Pueblo de la Cabece-
ra de Tlacotepec y Alca-
día mayor de Juxtahuaca
en Nueva España: tiene 57
familias de Indios.

CHAUIN, Pueblo de la
Provincia y Corregimiento
de Castro Vireyna en el
Perú, anexo al Curato de
Chupamarca en la de Yau-
yos.

Otro Pueblo hay de este
nombre en la Provincia y
Corregimiento de Cazamar-
quilla en el Perú.

CHAUINA, Pueblo de
la Provincia y Corregimien-
to de Lucanas en el mismo
Reyno, anexo al Curato de
Paraisancos.

CHAUINILLOS, Pue-
blo de la Provincia y Cor-
regimiento de Huamalies en
el mismo Reyno, anexo al
Curato de Pachas.

CHAUITAS, la presen-
tacion de) Pueblo de la
Provincia y Gobierno de
Mainas en el Reyno de
Quito.

CHAYANTA ó Charcas,
Provincia y Corregimiento
del Perú, confina por el
N con la de Cochabamba,
por el NO con el Corre-
gi-

CH

gimiento de Oruro, por el
E con la de Yamparaez: por
el SE y S con la de Por-
co: y por el O con la de
Paria: tiene 36 leguas de
largo E O y 44 de ancho
NS: su temperamento es
vario por tener Pueblos de
Puna y Valles; en los pri-
meros hay frutos de sierra
en abundancia, y en los
otros trigo, maíz y demas
semillas y verduras: éstas
se trafican á las Provincias
confinantes, especialmente
el trigo y maíz en harinas:
crianse ganados de toda es-
pecie, y tiene algunos mi-
nerales de oro que al pre-
sente fructifican muy po-
co, hay muchos de plata,
de los cuales los mas po-
derosos han dado en agua,
y aunque se ha intentado
desaguarlos no se ha tenido
el mejor éxito; solo en los
cerros de Aullagas en que
hay muchas bocasminas, des-

Chayantacas.	Moromoro.
Amayapampa.	Maragua.
Laimes.	Panacachi.
Calacala.	Sarari.
Amaya.	Charca.
Amayavilque.	Pitantora.
Pocoata.	Ocuri.
Chayala.	Urucarasí.
Casimbuco.	San Francisco
San Pedro de	de Micani.
Macha.	San Márcos de

CH 479

pues de un gasto considera-
ble se logró los años pasa-
dos mucha riqueza, siendo
sus metales de la mas ex-
celente calidad: en los bos-
ques de los valles en que
hay muy buenas maderas
se crían loros, tigres y otras
aves y fieras de montaña,
como tambien una especie
de abejas que hacen sus pa-
nales en los huecos de los
troncos, cuya miel llaman
de charcas: hay un rio en
esta Provincia que se com-
pone de varios arroyos, y
se junta al de Cochabamba:
el número de sus habitan-
tes llega á 360 repartidos
en 27 Pueblos: su reparti-
miento era de 920665 pe-
sos, y pagaba de alcavala
741 cada año: es una de
las Provincias mas ricas del
Perú.

Tiene el mismo nombre
el Pueblo Capital de ella,
y los demas son:

Miraflores.
Surumi.
Santiago de Mos-
carí.
San Pedro de
Buenavista.
Acasio.
Toracari.
Huacoma.
Aullagas.

CHAXAL, Rio de la Provincia y Alcaldía mayor de Chiapa en el Reyno de Goatemala: corre al E y sale al mar en el Golfo de Higueras.

CHEANE, Rio de la Provincia y Gobierno del Paraguai.

CHEARA, Pueblo de la Provincia y Corregimiento de Andahuailas en el Perú, anexo al Curato del de Huailama.

CHEBA, Pueblo de la Provincia y Corregimiento de Tunja en el Nuevo Reyno de Granada, de temperamento templado: está entre unos cerros y produce frutos de tierra fria, como trigo, maiz, turmas y cebada: tiene 100 vecinos, y 40 Indios, que todos padecen la epidemia de coctos ó tumores en la garganta: está 24 leguas al N E de Tunja.

CHEBANONKOGUE, Villa de los Franceses en la Nueva Francia ó Canadá, situada en el Pais de los Indios Mistasuis á orilla del N de un lago que le da el nombre.

CHEBEN, Rio de la Nueva Escocia: nace de una laguna pequeña cerca del Pueblo y fuerte de Sack-

ville: corre al N y entra en el Basin des Mines ó de las Minas de la Bahía de Fundy.

CHEBUCTO, Bahía y puerto grande de la Costa del S de la Nueva Escocia, entre la de Muscadoboit y el puerto de Catch.

CHECA, Pueblo de la Provincia y Corregimiento de Tinta en el Perú.

CHECACUPI, Pueblo de la misma Provincia y Reyno que el antecedente.

Otro hay del mismo nombre en la de Guispicanchi ó Urcos en el propio Reyno.

CHECASA, La Nueva) Pueblo de la Provincia y Corregimiento de Pilaya y Paspaya en el Perú.

CHECHERGANTI, Rio de la Provincia y Gobierno del Darien en el Reyno de Tierra-Firme: nace en las montañas de la parte del N: corre á este rumbo y sale al mar en el playon chico delante del puerto de la Calidonia.

CHECODIN, Lago pequeño de la Provincia y Pais de los Indios Iroqueses en la Nueva Francia ó Canadá: está entre el Lago Oswego y el rio Ohio.

CHE-

CHI

cay.
CH
hía gra
cocia e
seau.CH
ño de
corre
en el
Costa
Juan.CH
queño
cia y
ceden
entra
nes.CH
la Pro
en e
corre
Aguar
bor.CH
blo d
regim
el R
do a
piapóCH
la Pr
to de
rú ;
Para-CH
blo
va F
Pais

CH

ville : corre al N y entra en el Basin des Mines ó de las Minas de la Bahía de Fundy.

CHEBUCTO, Bahía y puerto grande de la Costa del S de la Nueva Escocia, entre la de Muscadoboit y el puerto de Catch.

CHECA, Pueblo de la Provincia y Corregimiento de Tinta en el Perú.

CHECACUPI, Pueblo de la misma Provincia y Reyno que el antecedente.

Otro hay del mismo nombre en la de Guispicanchi ó Urcos en el propio Reyno.

CHECASA, La Nueva) Pueblo de la Provincia y Corregimiento de Pilaya y Paspaya en el Perú.

CHECHERGANTI, Rio de la Provincia y Gobierno del Darien en el Reyno de Tierra-Firme : nace en las montañas de la parte del N : corre á este rumbo y sale al mar en el playon chico delante del puerto de la Calidonia.

CHECODIN, Lago pequeño de la Provincia y País de los Indios Iroqueses en la Nueva Francia ó Canadá : está entre el Lago Oswego y el rio Ohio.

CHE-

CH

CHECRAS, Véase Chan-cay.

CHEDABOUCTO, Bahía grande de la Nueva Escocia en el estrecho de Canseau.

CHEDIAC, Rio pequeño de la Nueva Escocia: corre al E y sale al mar en el estrecho que forma la Costa con la Isla de San Juan.

CHEGONOIS, Rio pequeño de la misma Provincia y Colonia que el antecedente : corre al S O y entra en el Basin des Mines.

CHEGUEHUÉ, Rio de la Provincia de Sucumbios en el Reyno de Quito: corre al S O y entra en el Aguarico en 6 min. de lat. bor.

CHEGUIQUILLA, Pueblo de la Provincia y Corregimiento de Coquimbo en el Reyno de Chile, situado al S de la Villa de Copiapó.

CHEJANI, Pueblo de la Provincia y Corregimiento de Carabaya en el Perú, anexo al Curato de Para.

CHEKOUTIMI, Pueblo de Indios de la Nueva Francia ó Canadá en el País de la nacion de su nom-

CH 481

bre á orilla del rio Saguenay.

CHELEL, Pueblo de la Provincia y Corregimiento de Luya y Chillaos en el Perú, anexo al Curato de Cheto.

CHELQUE, Pueblo de Indios del partido de Guadalabquen en el Reyno de Chile, situado á orilla del rio de Valdivia.

CHELSEA, Pueblo de los Ingleses en la Provincia y Colonia de Masachusets, una de las quatro de la Nueva Inglaterra á orilla del Puerto de Boston.

CHEMIN, Croix de la Molle du) Cruz de la Nueva Francia en medio del camino cerca del rio Wabache.

CHENE, Rio de la Nueva Francia ó Canadá : corre al N. O. y entra en el de San Lorenzo enfrente del Pueblo de Puerto Nuevo.

CHENGUE, Pueblo de la Provincia y Gobierno de Santa Marta en el Reyno de Tierra-Firme, situado en la Costa del mar : fué saqueado el año de 1655 por Guillermo Gauson, destruyendo y robando las haciendas y poblacion.

CHEPEN, Pueblo de la Provincia y Corregimiento de

de Saña en el Perú.

CHEPETLAN, Pueblo de la Cabecera y Alcaldía mayor de Tlapa en Nueva España: tiene 203 familias de Indios que viven del comercio de hacer xicaras: está 2 leguas al N N O del de Tenango.

CHEPICA, Pueblo de la Provincia y Corregimiento de Coquimbo en el Reyno de Chile, situado en la Costa, entre el puerto de Huasco y la punta de Pájaros.

CHEPILLO, Isla pequeña del mar del S en el Golfo de Panamá y á la boca ó entrada del río Bayano: dista poco mas de dos leguas del Continente: tiene 3 millas de circuito, y goza de un clima benigno, aunque algunas veces declina en calor fuerte: estuvo en otro tiempo habitada de los Indios, de quienes hay al N vestigios de una población: hoy solo es frecuentada de algunos vecinos de Chepo que cultivan en ella y cogen limones, naranjas y plantanos de exquisita calidad de que abunda: está en 9 gr. 7 min. de lat. bor.

CHEPO, San Cristóval de) Pueblo de la Provin-

cia y Reyno de Tierra-Firme y Gobierno de Panamá, situado á orilla del río Mamoni: es de benigno temperamento, fértil y agradable aunque poco cultivado, pero de ayres tan puros y sanos, que se tiene por convalecencia para los enfermos que van á él de muchas partes, y se restablecen con facilidad: hay en él un fuerte que es una estacada, con su foso guarnecido con seis cañoncitos, y un destacamento de la guarnición de Panamá, para contener las incursiones de los Indios infieles del Darien: descubrió este terreno Tello de Guzman el año de 1515, y le dió el nombre de Chepo por su Cazique Chepauri el año de 1679: fué imbadido por los Piratas Bartolomé Charps, Juan Guarlem, y Eduardo Bolmen, robando y quemando el Pueblo, despues de haber hecho inauditas crueldades con sus habitantes: está 14 leguas casi al N E de Panamá.

CHEQUELTI, Pueblo de la Provincia y Corregimiento de Chichas y Tarija en el Perú, anexo al Curato de su Capital.

CHEQUIN, Pueblo de la

la Prot
to de
de Ch
llano
rio col
diacion
una ha
trero
becera
CH
no de
y ent
CH
la Ca
donde
truido
lla de
boca
Tie
un río
lónia
zambic
llamac
dado
el no
nume
al O
mando
el O
ches c
llas,
grand
segun
dios,
cion
las,
kick
habit
nes c

CH

cia y Reyno de Tierra-Firme y Gobierno de Panamá, situado á orilla del rio Mamoni: es de benigno temperamento, fértil y agradable aunque poco cultivado, pero de ayres tan puros y sanos, que se tiene por convalecencia para los enfermos que van á él de muchas partes, y se restablecen con facilidad: hay en él un fuerte que es una estacada, con su foso guarnecido con seis cañoncitos, y un destacamento de la guarnición de Panamá, para contener las incursiones de los Indios infieles del Darien: descubrió este terreno Tello de Guzman el año de 1515, y le dió el nombre de Chepo por su Cazique Chepauri el año de 1679: fué imbadido por los Piratas Bartolomé Charps, Juan Guarlem, y Edrardo Bolmen, robando y quemando el Pueblo, despues de haber hecho inauditas crueldades con sus habitantes: está 14 leguas casi al N E de Panamá.

CHEQUELTI, Pueblo de la Provincia y Corregimiento de Chichas y Tarija en el Perú, anexo al Curato de su Capital.

CHEQUIN, Pueblo de la

CH

la Provincia y Corregimiento de Maule en el Reyno de Chile y en el valle ó llano de Tango, cerca del rio colorado: en su inmediacion á la parte del S hay una hacienda llamada el Potrero del Rey en la Cabecera del rio Maipo.

CHERA, Rio del Reyno de Quito: corre al S, y entra en el de Amotage.

CHERAKEE, Pueblo de la Carolina Septentrional, donde hay un Fuerte construido por los Ingleses á orilla del rio de su nombre y boca del de Agiqua.

Tiene el mismo nombre un rio caudaloso de esta Colonia y Provincia, llamado tambien Hogohegec y Callamaco: nace en el Condado de Augusta, y toma el nombre de una nacion numerosa de Indios: corre al O muchas leguas, formando un arco, y entra en el Ohio, cerca des Fourches del Missisipi, á sus orillas, y entre aquel hay unos grandes llanos muy fértiles, segun la relacion de los Indios, á 40 leguas de la nacion Chicazas forma 4 Islas llamadas Tahogale, Kackick, Cochali y Tali, que habitan otras tantas naciones diferentes de Indios.

CH 483

CHERAKIS, Pais de Indios de la nacion de este nombre en la Carolina Septentrional: se extiende por el O hasta el Missisipi, y por el N hácia los confines de las 6 naciones; fué cedido á los Ingleses por el tratado de Wensminster el año de 1729.

Tiene el mismo nombre un Pueblo de Indios de esta nacion, en el propio pais donde tenian los Ingleses un Fuerte y establecimiento á la Cabecera del rio Caillon, que hoy está abandonado.

CHERAKIHAU, Rio de la Provincia y Colonia de la Carolina Meridional: corre al E, y entra en el de Chuvakansty: á su orilla hay un Pueblo pequeño de Indios que tiene el mismo nombre.

CHERAKILICHI ó Apalachicola) Fuerte de los Ingleses en la Provincia y Colonia de Georgia, á orilla del rio Apalachicola, y en el Confluente, donde le entra el de Caillou.

CHERAPA, Pueblo de la Provincia y Corregimiento de Piura en el Perú, en el confin de la de Jaen de Bracamoros sobre el rio Tamborapa: es de temperamento cálido y húmedo, y por eso

esó poco sano: está situado en el camino real que va de Loxa por Ayabaca y Guancabamba á Tomepanda, Puerto del rio Marañon, en 5 grad. 28 min. de lat. aust.

CHERÁN el Grande, S. Francisco de) Pueblo de la Cabecera de Siguan y Alcaaldia mayor de Valladolid en Nueva España: tiene 100 familias de Indios Curtidores, y dista poco mas de media legua de su Cabecera.

CHRENAL, Puerto de la Costa del Reyno de Chile en el distrito de la Provincia y Corregimiento de Copiapó: está en 27 grad. 27 min. de lat.

CHERIBICHE, Puerto de la Provincia y Gobierno de Venezuela, al O del de la Guaira.

CHERIGUANES, Véase Chiriguano.

CHERILLA, Pueblo de la Provincia y Corregimiento de Caxamarca en el Perú, anexo al Curato de su Capital.

CHERINOS, Rio de la Provincia y Gobierno de Jaen de Bracamoros en el Reyno de Quito: corre del N al S, y entra en el de Chinchipe por la parte Sep-

tentrional, mas abaxo de donde entra el de Namballe, y donde hay un pequeño pueblo de Indios de esta nacion, que da el nombre á uno y otro: está en 5 grad. 12 min. de lat. aust.

CHERREPE, Puerto de la Costa del Perú y mar del S en la Provincia y Corregimiento de Saña: es descubierta, peligroso y de poco fondo, y por esto solo frecuentado quando la necesidad y el tiempo obligan á las embarcaciones: está en 7 grad. 31 min. de lat. aust.

CHERRITON, Puerto de la Costa de la Provincia y Colonia de Mariland, dentro de la Bahía de Chesapeake, detras del Cabo de Charles.

CHESAPEAKE, Bahía grad. de la América Septentrional, sobre la qual se hallan situadas las Provincias de Virginia y de Mariland: empieza en los Cabos Enrico y Carlos al mediodia, y se dilata mas de 180 millas al N: su boca ó entrada tiene de ancho 18 millas y casi 7 en el fondo: desaguan en ella por la parte Occidental varios rios navegables, y algunos pequeños de la Peninsula, que

que divide el oceano.

CHES
Provincia
Carolina
tuada á
phasec.

CHES
la Provin
Pensilvani
de que s

Tiene
una Ciud
Provincia
cedente,
rio Delav
Filadelfia

Un rio

vincia.

Un Pu
cia y Co
y Condac

á orilla d

Otro l
vincia y
land, situ
rio peque
bre que
Condado
al mar e
sapeake.

Otra
vincia y
York, s
y á la
son.

Otro
vincia y
hire, u

Tom.

CH

tentrional, mas abaxo de donde entra el de Namballe, y donde hay un pequeño pueblo de Indios de esta nacion, que da el nombre á uno y otro: está en 5 grad. 12 min. de lat. aust.

CHERREPE, Puerto de la Costa del Perú y mar del S en la Provincia y Corregimiento de Saña: es descubierta, peligroso y de poco fondo, y por esto solo frecuentado quando la necesidad y el tiempo obligan á las embarcaciones: está en 7 grad. 31 min. de lat. aust.

CHERRITON, Puerto de la Costa de la Provincia y Colonia de Mariland, dentro de la Bahía de Chesapeake, detras del Cabo de Charles.

CHESAPEAKE, Bahía gra. de la América Septentrional, sobre la qual se hallan situadas las Provincias de Virginia y de Mariland: empieza en los Cabos Enrico y Carlos al mediodia, y se dilata mas de 180 millas al N: su boca ó entrada tiene de ancho 18 millas y casi 7 en el fondo: desaguan en ella por la parte Occidental varios rios navegables, y algunos pequeños de la Península, que

CH

que divide la Bahía del Oceano.

CHESSOT, Villa de la Provincia y Colonia de la Carolina Septentrional, situada á orilla del rio Euphrasec.

CHESTER, Condado de la Provincia y Colonia de Pensilvania, uno de los 6 de que se compone.

Tiene el mismo nombre una Ciudad Capital de la Provincia y Colonia antecedente, situada á orilla del rio Delaware, entre las de Filadelfia y Derby.

Un rio de la misma Provincia.

Un Pueblo de la Provincia y Colonia de Virginia y Condado de Chesterfield, á orilla del rio James.

Otro Pueblo de la Provincia y Colonia de Mariland, situado á orilla de un rio pequeño del mismo nombre que corre al O en el Condado de Kent, y sale al mar en la Bahía de Chesapeake.

Otra Ciudad en la Provincia y Colonia de Nueva York, situada en la Costa y á la boca del rio Hudson.

Otro Pueblo en la Provincia y Colonia de Hampshire, una de las quatro de

Tom. I.

CH 485

la Nueva Inglaterra, á orilla de una laguna pequeña, entre la Costa del mar y el rio Pennycook.

CHESTERFIELD, Condado de la Provincia y Colonia de Virginia.

CHETIMACHAS, Rio de la Provincia y Gobierno de la Lusiana: es un brazo que sale del Missisipi, corre al S E, y sale al mar al lado de la Bahía de la Ascension.

Tiene el mismo nombre un Pueblo de la misma Provincia y Gobierno, situado á la boca del rio anterior para entrar al Missisipi.

CHETO, Pueblo de la Provincia y Corregimiento de Luya y Chillaos en el Perú, á cuyo Curato es anexo el dilatado Valle de Huailabamba en la de Chachapoyas.

CHETU, Santísima Trinidad de) Pueblo de la Provincia y Corregimiento de Caxamarca en el Perú.

CHEURA, Rio de la Provincia y Gobierno de Esmeraldas en el Reyno de Quito: corre al N E y al E, bañando el Pais de los antiguos Indios Esmeraldas, y luego entra en el rio de este nombre por su parte oriental en 1. gr. 23 min. de lat. bor.

CHEUELUS ó Chavelos, Na-

Q99

Nacion bárbara de Indios del Pais del Marañon : habita en las selvas inmediatas al rio Aguarico al Levante, y en las inmediaciones de las lagunas : son belicosos, de genio cruel y traidores, y viven en guerra continua con sus confinantes. Mr. de la Martiniere da la etimología del nombre Chavelos de la voz francesa Cheveux, porque asi las mugeres como los hombres se dexan crecer el pelo hasta la cintura, como si estos Indios supieran el Frances quando se descubrieron, ó sus descubridores hubieran sido Franceses.

CHEUUCHÉE, Pueblo de la Carolina Septentrional, situado á la falda de los montes de Telliquo.

CHIA, Pueblo del Corregimiento de Zipaquira en el Nuevo Reyno de Granada, célebre en tiempo de los Indios, por haber sido el título de los Reyes / Zipas de Bogotá, de que se le daba con la mayor solemnidad la investidura : es de temperamento muy frio, pero muy saludable, situado en un hermoso llano, á orilla del rio Bogotá 4 leguas de Santa Fe al N.

CHIAMILA, Pueblo y

Cabecera de la Alcaldía mayor de Motines en Nueva España : tiene 30 familias de Indios.

CHIAMOTO, Véase Seyota.

CHIANTLA, Pueblo de la Provincia y Alcaldía mayor de Chiapa en el Reyno de Goatemala.

CHIAPA, Provincia y Alcaldía mayor del Reyno de Goatemala : confina por el N con la de Tabasco, por el E con la de Vera Paz, por el O con la de Oaxaca de Nueva España, y por el S E con la de Soconusco : se extiende 85 leguas de Levante á Poniente, y casi 30 por donde se estrecha mas : la conquistó el Capitan Diego Mazariegos el año de 1531 : divídese en quatro partidos ó Alcaldías mayores, que son de los Zoques, Chontales, los Llanos y Xiquipila : es de temperamento caliente y húmedo, aunque tambien tiene algunos parages frios : abunda en sus bosques de grandes árboles de pino, ciprés, cedro y nogal, y de otros resinosos de que sacan gomas aromáticas, bálsamos y ámbar líquida, tacamaca, copal, &c: produce asimismo con abundancia

cia maíz,
da, miel
na, que
cio, y s
para teñi
gun cacac
ta y ach
cias de a
vestres,
dad pap
hermosisi
mados,
mado to
que un
las alas
los Indi
las plum
aprecian
ven á de
mulo
segun
lo : el
cabras
vó de
cado e
traordin
mo los
una raz
llevan
co, sin
500 mi
se crian
pardos
gran
algunas
go, y
so colc
das de
lo gen

CH

Cabecera de la Alcaldía mayor de Motines en Nueva España: tiene 30 familias de Indios.

CHIAMOTO, Véase Seyota.

CHIANTLA, Pueblo de la Provincia y Alcaldía mayor de Chiapa en el Reyno de Goateimala.

CHIAPA, Provincia y Alcaldía mayor del Reyno de Goateimala: confina por el N con la de Tabasco, por el E con la de Vera Paz, por el O con la de Oaxaca de Nueva España, y por el S E con la de Sonorusco: se extiende 85 leguas de Levante á Poniente, y casi 30 por donde se estrecha mas: la conquistó el Capitan Diego Mazariego el año de 1531: divídese en quatro partidos ó Alcaldías mayores, que son de los Zoques, Chontales, los Llanos y Xiquipila: es de temperamento caliente y húmedo, aunque tambien tiene algunos parages frios: abunda en sus bosques de grandes árboles de pino, ciprés, cedro y nogal, y de otros resinosos de que sacan gomas aromáticas, bálsamos y ámbar líquida, tacamaca, copal, &c: produce asimismo con abundancia

CH

cia maiz, ganado de cerda, miel, algodón y grana, que se da sin beneficio, y solo la aprovechan para teñir el algodón; algun cacao y mucha pimienta y achote, varias especies de aves domésticas y silvestres, y con particularidad papagayos, que son hermosísimos y muy estimados, y un paxarillo llamado toto, mas pequeño que un pichon, que tiene las alas verdes, y cogen los Indios por aprovechar las plumas de la cola que aprecian, y luego lo vuelven á dexar en libertad, teniéndolo por delito capital, segun las leyes, el matarlo: el ganado de ovejas, cabras y cerdos que se llevó de Europa ha multiplicado en esta Provincia extraordinariamente, y lo mismo los caballos, de que hay una raza tan apreciada, que llevan los potros á México, sin embargo de distar 500 millas: en los bosques se crían muchos leones, leopardos, tigres y javalies, gran número de culebras, algunas de 20 pies de largo, y otras de un hermoso color encarnado, estriadas de blanco y negro: por lo general el terreno es ás-

CH 487

pero y montuoso: lo riegan diferentes rios; pero ninguno de consideracion, aunque el que tiene su nombre le facilita el comercio con las demas Provincias de los frutos referidos, y sin embargo que se mira como pobre porque no tiene minas de oro ni plata, es de suma importancia, como antemural de la Nueva España, por la facilidad con que se puede internar á ésta por el rio de Tabasco: la Capital es:

Ciudad Real de Chiapa, situada en una deliciosa llanura: es Cabeza de Obispado, erigido por Paulo III el año de 1538: tiene por armas un Escudo, dentro del qual hay dos sierras con un rio que pasa por en medio; encima de la una un Castillo de oro y un Leon rapante arrimado á él, y en la otra una Palma verde con fruta y otro Leon, todo sobre campo encarnado, las quales le concedió el Emperador el año de 1535: la Catedral es muy hermosa: tiene 3 Conventos de Religiosos de San Francisco, de la Merced y de Santo Domingo; un Monasterio de Religiosas y 5 Ermitas: su poblacion es cor-

Qqq 2 ta

ta y pobre, y el principal comercio de cocos, algodón, lana, azúcar, cochinitilla y otras mercancías: su nobleza, aunque pobre, conserva mucha vanidad de descender de las familias de la primera nobleza de España, como Mendoza, Velasco, Cortés, &c. Las mugeres padecen mucha debilidad de estómago por el gran calor, y así no pueden pasar mucho tiempo sin tomar algun alimento, que por lo comun es chocolate, que se hacen llevar á la Iglesia; irreverencia que obligó á un Obispo á prohibirlo con excomunion, cuya providencia dicen que le costó no ménos que la vida: está 100 leguas distante de Goatemala: long. 284. lat. 15...6.

Hay otra Ciudad del mismo nombre en esta Provincia, que para distinguirla de la antecedente se denomina

Chiapa de los Indios, porque lo son casi todos sus habitantes: es la poblacion mas grande que hay en toda ella, situada en un valle inmediato al rio Tabasco, y dista de la otra 12 leguas: tiene varias Iglesias, mucha riqueza, y es donde se han establecido las primeras familias de los Indios, que conservan aquí muchos privilegios y exenciones debidos al zelo de su Obispo Fray Bartolomé de las Casas, que fué su Procurador en la Corte: el rio es abundantísimo de hermosa pesca, y lleno de bayacas, en que á tiempos representan batallas navales, y en la Ciudad comunmente hay comedias, bayles, músicas, corridas de toros y parejas de caballos, porque son muy dados á la diversion, y para ella no se detienen en gastar.

Chiapa de los Indios, porque lo son casi todos sus habitantes: es la poblacion mas grande que hay en toda ella, situada en un valle inmediato al rio Tabasco, y dista de la otra 12 leguas: tiene varias Iglesias, mucha riqueza, y es donde se han establecido las primeras familias de los Indios, que conservan aquí muchos privilegios y exenciones debidos al zelo de su Obispo Fray Bartolomé de las Casas, que fué su Procurador en la Corte: el rio es abundantísimo de hermosa pesca, y lleno de bayas, en que á tiempo se presentan batallas de aves, y en la Ciudad comunmente hay comedias, bayles, músicas, corridas de toros y parejas de caballos, porque son muy dados á la diversion, y para ella no se detienen en gastar.

OBIS-

OBISPOS QUE HA HABIDO
en Chiapa.

- 1 **D**on Fray Juan de Arteaga y Avendaño, natural de Estepa en Andalucía, electo el año de 1541, murió el mismo en México ántes de llegar á su Iglesia.
- 2 **D**on Fray Bartolomé de las Casas, sugeto bien conocido por su zelo á favor de los Indios: nació en Sevilla donde estudió, y pasó á la Isla de Santo Domingo, en que dixo la primera Misa que se ha celebrado en aquel nuevo mundo: vino á España el año de 1515 á declamar contra las tiranías que se hacian con los Indios: volvió el año siguiente á Nueva España, donde tomó el Hábito de Religioso de Santo Domingo; y de vuelta segunda vez á España fué presentado por el Emperador para Obispo de Chiapa que no queria admitir; pero persuadido de toda su Religión lo aceptó, y entró en el año de 1544; luego hizo dexacion del Obispado, y volvió tercera vez á España, y retirado en su Convento de Valladolid murió el año de 1550.
- 3 **D**on Fray Tomas Casillas, tambien del Orden de Santo Domingo: fué Sub-Prior de su Convento de Salamanca, pasó á América con Fray Bartolomé de las Casas: acreditado por el gran zelo con que trabajó en la conversion de los Indios, fué nombrado por Obispo el año de 1560, que aceptó por expreso mandato de su General: hizo la Visita de todo su Obispado, y murió lleno de virtudes el año de 1567.
- 4 **D**on Fray Domingo de Lara, del Orden de Santo Domingo: repugnó tanto su eleccion, no habiéndole admitido la renuncia que hizo, que pidió á Dios le quitase la vida ántes que llegaran las Bulas de Roma, y lo logró, muriendo ántes de consagrarse el año de 1572.
- 5 **D**on Fray Alonso de Noroña gobernó su Iglesia 7 años, y tuvo por sucesor á

Don

- 6 Don Fray Pedro de Feria, natural de la Villa de este nombre en Extremadura, Religioso del Orden de Santo Domingo: pasó á América, fué Prior del Convento de México, Provincial de aquella Provincia: volvió á España, no admitió la Visita general á que fué destinado, y retirado á su Convento de Salamanca, fué presentado para Obispo de Chiapa, que no quiso tampoco admitir; pero precisado de sus Superiores lo aceptó y gobernó 14 años hasta el de 1588 en que murió.
- 7 Don Fray Andres de Ubilla, de la Orden de Santo Domingo, y natural de la Provincia de Gujoco: tomó el Hábito en México, donde estudió, leyó Artes, y fué dos veces Prior y Provincial de la Provincia: vino á España á asuntos de su Religión, y de regreso en México tuvo la noticia de su presentación á este Obispado el año de 1592, que gobernó hasta el de 1601 que murió promovido al Obispado de Mechoacan.
- 8 Don Lucas Duran, Freyle del Orden de Santiago, Capellan de Honor de S. M., que inmediatamente que se consagró de Obispo de Chiapa renunció, y estuvo la Iglesia en Sede Vacante 9 años.
- 9 Don Fray Juan Gonzalez de Mendoza, natural de Toledo, Religioso del Orden de San Agustin: pasó á América, fué hecho Obispo de Lipari, y Titular en el Arzobispado de Toledo, y últimamente de Chiapa el año de 1607, de donde pasó el siguiente promovido á Popayan.
- 10 Don Fray Tomás Blanes, natural de Valencia, del Orden de Santo Domingo, pasó al Perú donde residió muchos años leyendo Artes y Teología: fué Visitador de la Provincia de Santo Domingo, y habiendo venido á España presentado fué para el Obispado el año de 1609, que gobernó hasta el de 1612 que murió.
- 11 Don Fray Juan Zapata y Sandoval, natural de México, del Orden de San Agustin: vino á España, fué Regente del Colegio de San Gabriel de Valladolid y

y e
vide
12 Don
gos
Colo
pres
13 Don
xico
cons
14 Don
162
tem
15 Don
San
man
ereta
Luc
dian
to C
Igles
el de
16 Don
den
tro
rio
cio,
pron
17 Don
Órd
San
peja
nimo
de S
Cast
ra e
hasta
Yuc
18 Don
Órd

CH

ria, natural de la Villa de
dura, Religioso del Orden
ó á América, fué Prior del
Provincial de aquella Provin-
no admitió la Visita ge-
do, y retirado á su Con-
presentado para Obispo de
tampoco admitir; pero pre-
lo aceptó y gobernó 14
en que murió.

billa, de la Orden de San-
de la Provincia de Guayaquil
México, donde sucedió, le-
ces Prior y Provincial de la
de asuntos de su Religión,
tuvo la noticia de su pre-
o el año de 1592, que go-
e murió promovido al Obis-

yle del Orden de Santiago,
S. M., que inmediatamente
sposo de Chiapa renunció, y
Vacante 9 años.

ez de Mendoza, natural de
Orden de San Agustín: pasó
Obispo de Lipari, y Titular
edo, y últimamente de Chia-
donde pasó el siguiente pro-

s, natural de Valencia, del
go, pasó al Perú donde re-
endo Artes y Teología: fué
ia de Santo Domingo, y ha-
representado fué para el Obispa-
gobernó hasta el de 1612 que

y Sandoval, natural de Mé-
Agustín: vino á España, fué
e San Gabriel de Valladolid
y

CH

CH 491

- y electo Obispo de Chiapa en 1612, fué promo-
vido al Arzobispado de Goatemala el de 1622.
- 12 Don Bernardino de Salazar y Frias, natural de Bur-
gos, Canónigo Magistral de Jaen, Colegial en el
Colegio de San Antonio de Portaceli de Sigüenza,
presentado para Obispo en 1622, murió el de 1623.
 - 13 Don Alonso Muñoz, Dean de la Santa Iglesia de Mé-
xico, Catedrático de Prima de Teología, murió ántes de
consagrarse.
 - 14 Don Agustín Ugarte de Saravia, electo el año de
1628, promovido el de 1630 al Arzobispado de Goa-
temala.
 - 15 Don Fray Máreos Ramirez de Prado, del Orden de
San Francisco, natural de Madrid: estudió en Sala-
manca Artes y Teología con gran crédito, fué Se-
cretario de su Provincial, Guardian del Convento de
Lucena, Vice-Comisario General de Indias, y Guar-
dian de su Convento de Granada, quando fué elec-
to Obispo de Chiapa el año el de 1632, entró en su
Iglesia el de 1635, y fué promovido á la de Mechoacan
el de 1639.
 - 16 Don Fray Christóval de Lazarraga, Monge del Ór-
den de San Bernardo, natural de Madrid, fué Maes-
tro y Catedrático en Salamanca, Abad del Monaste-
rio de aquella Ciudad, Calificador del Santo Ofi-
cio, presentado para el Obispado de Chiapa en 1639,
promovido al de Cartagena de Indias el de 1641.
 - 17 Don Fray Domingo de Villaexcusa, Religioso del
Orden de San Gerónimo, Colegial en el Colegio de
San Lorenzo el Real, Prior del Monasterio de Es-
peja y de los del Parral de Segovia, de San Geró-
nimo de Guisando, de San Miguel del Monte y
de San Gerónimo de Madrid, Visitador de las dos
Castillas y General de su Orden, fué presentado pa-
ra el Obispado de Chiapa el año de 1641, gobernó
hasta el de 1651 que pasó promovido á la Iglesia de
Yucatan.
 - 18 Don Fray Francisco Nuñez de la Vega, Religioso del
Orden de Santo Domingo.

- 19 Don Cristóval Bernardo de Quiros, natural de Tor-delaguna, Canónigo de las Iglesias de Arequipa, de Quito y de Lima, Provisor y Vicario General de este Arzobispado, Juez del Santo Oficio, electo el año de 1660, pasó promovido al Obispado de Popayan el de 1670.
- 20 Don Manuel Fernandez de Santa Cruz y Sahagun, natural de Palencia en Castilla la Vieja, Colegial Mayor de Cuenca en la Universidad de Salamanca, Canónigo Magistral de Segovia, electo el año de 1672, y ántes de llegar fué promovido á Guadalajara.
- 21 Don

22 Don

- 23 Don Juan Bautista Álvarez de Toledo, natural del Pueblo de San Salvador en la Provincia de Goatemala, Religioso del Orden de San Francisco, Cate-drático en su Religión, y Prelado de muchos Con-ventos, electo el año de 1708, promovido al Arzo-bispo de Goatemala el de 1714.
- 24 Don

25 Don
ligioso
to el
que r
26 Don
nuest
electo
murió
27 Don
año,
28 Don
cisco
el de
29 Don
tural
ñora
lasta
30 Don
te d
catar
31 Don
murió
32 Don
electo

Tiene
con el
ta un I
día may
Nueva
familias
y dista
su Capi
CHI
Pueblo
tido de
de Xilo
paña,
su Capi
Tom

CH

de Quiros, natural de Tor-
s Iglesias de Arequipa, de
or y Vicario General de es-
el Santo Oficio, electo el
ovido al Obispado de Popa-

e Santa Cruz y Sahagun, na-
illa la Vieja, Colegial Ma-
versidad de Salamanca, Ca-
via, electo el año de 1672,
movido á Guadaluara.

varez de Toledo, natural del
r en la Provincia de Goate-
den de San Francisco, Cate-
y Prelado de muchos Con-
de 1708, promovido al Arzo-
e 1714.

- 25 Don Fray Joseph Cubero Ramirez de Arellano, Re-
ligioso del Orden de nuestra Señora de la Merced, elec-
to el año de 1734, gobernó 19 años hasta el de 1753 en
que murió.
- 26 Don Fray Joseph Vidal de Motezuma, del Orden de
nuestra Señora de la Merced, natural de México,
electo en 1753, gobernó hasta el año de 1767 quo
murió.
- 27 Don Miguel de Cilieza y Velasco, electo el referido
año, hasta el de 1768 en que murió.
- 28 Don Fray Lucas Ramirez, del Orden de San Fran-
cisco; pasó promovido al Arzobispado de Santa Fé
el de 1769.
- 29 Don Fray Juan Manuel de Vargas y Rivera, na-
tural de Lima, Religioso del Orden de nuestra Se-
ñora de la Merced, electo el referido año de 1769,
hasta el de 1774 quo murió.
- 30 Don Antonio Caballero y Góngora, hasta el siguiente
año de 1775, que fué promovido á la Iglesia de Yu-
catan
- 31 Don Francisco Polanco, hasta el año de 1785 que
murió.
- 32 Don Joseph Martinez Palomino Lopez de Lereña,
electo el año de 1786.

Tiene el mismo nombre
con el apelativo de la Mo-
ta un Pueblo de la Alcal-
día mayor de Xilotepec en
Nueva España: tiene 960
familias de Indios Otomies,
y dista 7 leguas al N O de
su Capital.

CHIAPANTONGO,
Pueblo y Cabecera de Par-
tido de la Alcaldía mayor
de Xilotepec en Nueva Es-
paña, anexo al Curato de
su Capital, de donde dista

Tom. I.

CH 493

2 leguas al N: tiene 102 fa-
milias de Indios.

CHIAPAS, Pueblo de la
Provincia y Gobierno de
Cinaloa.

CHIAPILLA, Pueblo de
la Provincia y Alcaldía ma-
yor de Chiapa y Reyno de
Goatemala en el partido de
la Ciudad Capital.

CHIARA, Pueblo de la
Provincia y Obispado de
Huamanga en el Perú, ane-
xo al Curato de la Parro-
quia

quita de Santa María Magdalena en aquella Ciudad, de donde dista 3 leguas.

CHIAUTLA, S. Andres de) Pueblo y Cabecera de la Alcaldía mayor de Tezoco en Nueva España: es de temperamento templado, situado en un llano ameno y fértil de trigo, maiz y otras semillas, frutas y hortalizas: tiene 368 familias de Indios, 13 de Españoles, y un Convento de Religiosos de San Francisco, y está una legua al N de su Capital.

Tiene el mismo nombre con el aditamento de la Sal otro Pueblo Capital de su jurisdicción en el mismo Reyno, llamado así por las salinas que tenía antes, y de que hacían gran comercio sus habitantes, pero hoy está en suma decadencia, así

Xicotlan.

está 45 leguas S E, $\frac{1}{4}$ al S O de México. Long. 275...40 lat. 18...58.

CHIBACOA, Pueblo de la Provincia y Gobierno de Venezuela, situado á orilla de un rio al O de la Villa de Nirua.

porque ha abundado este género en otras Provincias, como porque los Indios se han aplicado mas al cultivo de la tierra y plántio de frutas y legumbres, de cuyo trafico se mantienen: habitan en él 650 familias de Indios Mexicanos, y 40 de Españoles, Mestizos y Mulatos: tiene un Convento de Religiosos de San Agustín: la jurisdicción es tan reducida que solo tiene 5 leguas de largo y 3 de ancho, escasa de comercio y de cortos fondos: sus habitantes sin otro recurso que la cria de ganado menor en sus ranchos, pues apenas logran el que necesitan para su consumo, y no se les puede reputar por renglón de comercio: solo tiene otros dos pueblos, que son:

Huehetlan.

CHIBATA, Pueblo de la Provincia y Corregimiento de Tunja en el Nuevo Reyno de Granada, y Cabeza de Corregimiento de Indios: es de temperamento muy frio y ayroso, abundante de frutos, y particular-

lamente
yas lana
mantas,
missetas y
drá 200
leguas al
tre esta
choque.

CHIB
Provincia
de Colla
CHIC
del N,
yas, situ
Siguate
los Ingles
bre de l
pequeña.

CHIC
Provincia
sachusets
tro de la
corre al S
Connecti

CHIC
de la Pro
no de la
lina Meri
nen los l
y estable

cer el co
dios: est
Sonlahove

CHIC
de Indios
en el ter
donde tie
un estable
ría para

CH

porque ha abundado este género en otras Provincias, como porque los Indios se han aplicado mas al cultivo de la tierra y plantío de frutas y legumbres, de cuyo tráfico se mantienen: habitan en él 650 familias de Indios Mexicanos, y 40 de Españoles, Mestizos y Mulatos: tiene un Convento de Religiosos de San Agustín: la jurisdicción es tan reducida que solo tiene 5 leguas de largo y 3 de ancho, escasa de comercio y de cortos fondos: sus habitantes sin otro recurso que la cria de ganado menor en sus ranchos, pues apenas logran el que necesitan para su consumo, y no se les puede reputar por renglon de comercio: solo tiene otros dos pueblos, que son:

Huehuetlan.

CHIBATA, Pueblo de la Provincia y Corregimiento de Tunja en el Nuevo Reyno de Granada, y Cabeza de Corregimiento de Indios: es de temperamento muy frio y ayroso, abundante de frutos, y particu-

CH

larmente de ganados, de cuyas lanas fabrican muchas mantas, ruanas frezadas, camisetos y otros texidos, tendrá 200 Indios, y está 8 leguas al N E de Tunja entre ésta y el Pueblo de Sichoque.

CHIBAI, Pueblo de la Provincia y Corregimiento de Collahuas en el Perú.

CHICA, Isla de la mar del N, una de las Lucayas, situada entre las de Siguate y de San Andres: los Ingleses le diéron el nombre de Little que significa pequeña.

CHICABEE, Rio de la Provincia y Colonia de Massachusetts, una de las quatro de la Nueva Inglaterra: corre al S O y entra en el de Connecticut.

CHICACHAE, Pueblo de la Provincia y Gobierno de la Luisiana ó Carolina Meridional, en que tienen los Ingleses un fuerte y establecimiento para hacer el comercio con los Indios: está á orilla del rio Sonlahove.

CHICACHAS, Pueblo de Indios de esta Nacion, en el territorio asi llamado, donde tienen los Ingleses un establecimiento ó factoría para el comercio.

CH 495.

CHICAGOU, Puerto de la Nueva Francia ó Canadá en la Costa del O del lago Michigan.

Tiene el mismo nombre un rio de la misma Provincia y Gobierno que corre al S, luego tuerce al N E y entra en el Puerto antecedente.

CHICAHOMINI, Rio de la Provincia y Colonia de Virginia: corre al S E y entra torciendo su curso al S en el de Tames.

CHICAHUASCO, Pueblo de la Cabecera de Huixtla y Alcaldía mayor de Tepetango en Nueva España: tiene 72 familias de Indios.

CHICAHUASTEPEC, San Miguel de) Pueblo de la Cabecera de Zoyaltepec y Alcaldía mayor de Yanquitlan: tiene 48 familias de Indios, y está 10 leguas de su Cabecera.

CHICAHUAZTLA, San Andrés de) Pueblo y Cabecera de la Alcaldía mayor de Tepozcolula en la Provincia y Obispado de Oaxaca Reyno de Nueva España: es de temperamento frio, habitado de 332 familias de Indios, con los Pueblos ó barrios de su distrito, y se mantienen del

comercio que hacen de sus tejidos de algodón á cambio de sal en la Costa de Xicayan: está 12 leguas entre Poniente y S de su Capital.

Tiene el mismo nombre otro Pueblo pequeño ó barrio de la Alcaldía mayor de Guachinango en el mismo Reyno, anexo al Curato del de Tlaola.

CHIGAMA, Valle grande, fértil y hermoso, de la Provincia y Corregimiento de Truxillo en el Perú: era uno de los mas poblados de Indios en tiempo de su gentilidad por su agradable y benigno temperamento: riégalo un río de su mismo nombre, que lo divide del de Chimu: en él fundó el año de 1540 Fray Domingo de Santo Tomas, del Orden de Predicadores, un Convento de su Orden para catequizar los Indios, que luego se hizo Priorato y Casa de Noviciado; pero hoy está quasi destruido por la injuria de los tiempos: dista este valle 6 leguas de su Capital al N, en el camino que va á las Provincias de Quito, Saña y Piura.

Tiene el propio nombre un río de esta Provincia y

Corregimiento: nace en la de Guamachuco de 2 montes muy altos llamados Yulgaguanca y Yanaguanca al N E: riega y fertiliza el valle que le da nombre, y corre 30 leguas, recogiendo las aguas de otros muchos arroyos, quebradas y riachuelos que aumentan su caudal hasta salir al mar, de modo que muchas veces no se puede vadear.

CHICAMOCHA, Río de la Provincia y Corregimiento de Tunja en el Nuevo Reyno de Granada: nace en el Páramo de Albarraecin, entre aquella Ciudad y la de Santa Fe; á la parte del N: quando pasa por Tunja, que solo es un arroyo, tiene el nombre de río de Gallinazos, que luego cambia por el de Somgamoso, y por el de Chia quando pasa por este Pueblo; despues se llama Chicamocha, y atraviesa varias Provincias hasta incorporarse con el de la Magdalena, donde entra con una gran boca; poco antes tiene un buen Puerto llamado de la Tora, donde hubo antiguamente un Pueblo que hoy está arruinado.

CHICANAM, Río pequeño de la Provincia y Co-

lonia de la Gu Holan los qu yuni.

CH Provinc de Lar jo al C

CH blo p distric lladoli

Obisp CH

de Ino ridion nacion rios, nen estab merc

Ti un ri corre Missi boca

C vinci Perú lá d de man con N c tido te á dista

CH

Corregimiento: nace en la de Guamachuco de 2 montes muy altos llamados Yulcaguanca y Yanaguanca al N E: riega y fertiliza el valle que le da nombre, y corre 30 leguas, recogiendo las aguas de otros muchos arroyos, quebradas y riachuelos que aumentan su caudal hasta salir al mar, de modo que muchas veces no se puede vadear.

CHICAMOCHA, Rio de la Provincia y Corregimiento de Tunja en el Nuevo Reyno de Granada: nace en el Páramo de Albarra-cin, entre aquella Ciudad y la de Santa Fe; á la parte del N: quando pasa por Tunja, que solo es un arroyo, tiene el nombre de rio de Gallinazos, que luego cambia por el de Sogamoso, y por el de Chia quando pasa por este Pueblo; despues se llama Chicamocha, y atraviesa varias Provincias hasta incorporarse con el de la Magdalena, donde entra con una gran boca; poco ántes tiene un buen Puerto llamado de la Tora, donde hubo antiguamente un Pueblo que hoy está arruinado.

CHICANAM, Rio pequeño de la Provincia y Co-

CH

lonia de Surinám ó parte de la Guayana que poseen los Holandeses, y es uno de los que entran en el Cuyuni.

CHICANI, Pueblo de la Provincia y Corregimiento de Larecaja en el Perú, anejo al Curato de Combayá.

CHICAQUARO, Pueblo pequeño ó barrio del distrito y jurisdiccion de Valladolid en la Provincia y Obispado de Mechoacan.

CHICASAUUS, Pueblo de Indios de la Carolina meridional de Indios de esta nacion que tiene otros varios, y en todos ellos tienen los Ingleses fuertes y establecimiento para su comercio y defensa.

Tiene el mismo nombre un rio de esta Provincia que corre al O, y entra en el Missisipi 780 millas de su boca ó salida al mar.

CHICHAS y Tarija, Provincia y Corregimiento del Perú: confina por el N con la de Cinti, por el S con la del Tucumán, sirviendo de division el rio que llaman de Quiaca, por el O con la de Lipés, y por el N con la de Porco: el Partido de Tarija perteneciente á este Corregimiento, que dista de la Capital de Chu-

CH 497

chas 40 leguas, confina por el E con las tierras de los Indios Infieles Chiriguanos, Chanaes y Mataguayos, á cuyos primeros pueblos hay desde las últimas habitaciones de Tarija 14 leguas de caminos frágosos, estrechuras y montañas: confina tambien por el N y O con el valle de Pilaya, y por el S con la jurisdiccion de Xuxú: el Partido de Chichas tiene 140 leguas de circuito, y el de Tarija 80, divididos por unas dilatadas serranias: en los términos del primero hay muchas estancias y haciendas de ganado donde se cogen papas, maiz, trigo, cebada y otras semillas; y algun vino: hay minerales de oro y plata que fueron muy ricos, y de los primeros algunos diéron millares de marcos por caxon, especialmente en la Nueva Chocaya, donde aun rinden 30 y 60 marcos: muchos de estos metales se benefician por fundicion; entre los de oro el de Chiloca ha sido famoso por su riqueza: los rios que tiene algo considerables son el de Supacha, que baxa de la Cordillera de Lipés, y corriendo al E pasa por medio de la Provincia has-

ta entrar en el valle de Cinti, de la de Pilaya y Pasapaya: el otro es el de Topalca, que entra en la de Porco y pasa al mismo parage de Cinti: los habitantes de este Partido llegan á 6200: en el Pueblo de Tatasí padecen hombres y mugeres la rara enfermedad de una fuerte locura, con la qual dan en correr desatentadamente por los cerros sin reparar en precipicios, pues ordinariamente se despoñan, habiéndose observado que si no mueren de la caída sanan de la locura, y no hay observacion que entre los animales padezcan esta enfermedad las vicuñas y carneros de la tierra; se cree que proviene de los especiales efluvios de los minerales de aquel territorio, que es muy propenso á convulsiones: las mugeres del Pueblo referido para lograr sus hijos van á parir á los lugares baxos de la Quebrada. El Partido de Tarija es un territorio de quebradas y cerros ásperos hasta salir á las punas y llanadas altas de Escayache y Tac-sora, donde hay 2 lagunas de sal: compónese de 4 valles fértiles en algunas laderas, en los quales se ha-

llan huesos humanos muy grandes, petrificados, canchales de vara y quarta, muelas mayores que el puño; en medio de uno de estos valles está la Villa de San Bernardo de Tarija, que es la Capital de la Provincia, que tenia de repartimiento 82350 pesos; pagando de alcabala 558 en cada año.

Tiene el mismo nombre un Pueblo de la Provincia y Corregimiento de Condesuyos de Arequipa en el mismo Reyno, anexo al Curato de Salamanca.

Un rio de la Provincia y Gobierno del Tucuman en el distrito y jurisdiccion de la Ciudad de Xuxú, que la divide de la de la Capital de San Miguel.

CHICHIBACOA, Cabo de) en la Costa de la Provincia y Gobierno de Santa Marta y Reyno de Tierra-Firme: está 80 leguas al O de aquella Ciudad, en 304 grad. de long., y 12 y 16 min. de lat.

CHICHICAPA, Pueblo y Capital de Alcaldía mayor de la Provincia y Obispado de Oaxaca en Nueva España: es de temperamento templado, y antiguamente fué Real de Minas de plata de las mas cele-

lebres
si aba
cio,
que se
se ded
al cul
que ab
duce
llas y
es de
tiles c

R

Sa

Sa

CH

Puebl

caldia

Nuev

peran

milias

legua

su C

CH

Fran

becer

yor c

va E

lias c

C

Pueb

Zitac

de M

do c

no c

ne 8

está

CH

llan huesos humanos muy grandes, petrificados, canillas de vara y quarta, muelas mayores que el puño; en medio de uno de estos valles está la Villa de San Bernardo de Tarija, que es la Capital de la Provincia, que tenía de repartimiento 82350 pesos; pagando de alcabala 558 en cada año.

Tiene el mismo nombre un Pueblo de la Provincia y Corregimiento de Condusuyos de Aréquipa en el mismo Reyno, anexo al Curato de Salamanca.

Un rio de la Provincia y Gobierno del Tucuman en el distrito y jurisdiccion de la Ciudad de Xuxúl, que la divide de la de la Capital de San Miguel.

CHICHIBACOA, Cabo de) en la Costa de la Provincia y Gobierno de Santa Marta y Reyno de Tierra-Firme: está 80 leguas al O de aquella Ciudad, en 304 grad. de long., y 12 y 16 min. de lat.

CHICHICAPA, Pueblo y Capital de Alcaldía mayor de la Provincia y Obispado de Oaxaca en Nueva España: es de temperamento templado, y antiguamente fué Real de Minas de plata de las más cé-

CH

lebres; pero hoy está quasi abandonado este beneficio, siendo muy poco lo que se trabaja, por haberse dedicado sus naturales mas al cultivo de la grana en que abunda su territorio; produce tambien muchas semillas y maiz; la jurisdiccion es de las mas pingües y fértiles de la Provincia; cons-

Rio Hondo ó
Thequila.
San Agustín de
Losicha. Tetipác.
Cozautepéc.
Zimitlan.

CHICHICATEPÉC, Pueblo y Cabecera de la Alcaldía mayor de Villalta en Nueva España: es de temperamento frio; tiene 26 familias de Indios, y está 7 leguas entre Oriente y S de su Capital.

CHICHICOAUTLA, S. Francisco de) Pueblo y Cabecera de la Alcaldía mayor de Metepeque en Nueva España: tiene 91 familias de Indios.

CHICHIMEQUILLA, Pueblo de la Cabecera de Zitaquaro y Alcaldía mayor de Maravatio en el Obispado de Mechoacan y Reyno de Nueva España: tiene 84 familias de Indios, y está un quarto de legua

CH 499

ta de 5 Pueblos Cabeceras de Partido, á que estan sujetos otros muchos mas pequeños: tiene la Capital 430 familias de Indios, y algunas de Españoles, Mulatos y Mestizos: está 90 leguas de México entre Oriente y S en 277 grad. 30 min. de long. y 18 grad. 15 min. de lat.: los demas Pueblos son

Tepezimatlan.
La Magdalena.
na.
Atzozola.

al S de su Cabecera.
CHICHIQUILA, Pueblo de la Cabecera de Quinixtlan y Alcaldía mayor de San Juan de los Llanos en Nueva España: tiene 180 familias de Indios.

CHIRIBICHE, Punta de la Costa de la Provincia y Gobierno de Venezuela en frente de la Isla de Aves.

CHICHESTER, Rio de la Provincia y Colonia de Pensilvania.

CHICHOPON, Pueblo de la Provincia y Corregimiento de Caxamarca en el Perú, anexo al Curato de Huambos.

CHICKAMINE, Rio de la Provincia y Colonia de Virginia.

CHI-

CHICLAIO, Pueblo de la Provincia y Corregimiento de Suiza en el Perú, en que hay un Convento de Religiosos de San Francisco.

CHICHOL, Pueblo de la Provincia y Reyno de Goatemala.

CHICO, (Rio) Pueblo y Presidio de la Provincia y Gobierno de Sonora, situado á orilla del rio Yaqui.

Tiene el mismo nombre un rio de la Provincia y Gobierno de Panamá en el Reyno de Tierra Firme: nace en las montañas de la parte del S. del mismo, cerca del Pueblo de Chepo: corre al S. O., y sale al mar en la Ensenada y Golfo de Panamá. Otro rio de la Provincia y Gobierno del Tucumán en el Perú: corre al E. en la jurisdiccion de la Ciudad de Xuxuy.

Un Islore llamado Morro, cerca de la Costa de la Provincia y Gobierno de Santa Marta, enfrente de esta Ciudad, y no lejos de otro que distinguen con el nombre de Morro grande.

CHICOANTEPEC, Pueblo de la Provincia y Alcaldía mayor de Zoques en el Reyno de Goatemala.

CHICOLAPA, Pueblo

de la Cabecera y Alcaldía mayor de Coatepec en Nueva España, anexo al Curato de su Capital: tiene 187 familias de Indios, que celebran todos los Viernes del año una feria ó Teanguis, en que se venden ropas, semillas, ganados y demas frutos, á que concurren de todas las Provincias confinantes, y por su abundancia y concurso se ha levantado con el nombre del célebre Teanguis de S. Vicente de Chicolapa: es sumamente fértil y ameno, rodeado de diferentes Poblillos pequeños ó barrios.

CHICOMESUCHIL, Pueblo y Cabecera de la Alcaldía mayor de Xtepec de la Provincia y Obispado de Oaxaca en Nueva España: es de temperamento cálido, tiene 300 familias de Indios que se ocupan en el beneficio de la grana y tejidos de algodón.

CHICOMI, Pueblo y Cabecera de Partido de la Alcaldía mayor de Tampico en Nueva España: tiene 45 familias de Indios, y está 10 leguas al S. de su Capital.

CHICOMOCELO, Pueblo de la Provincia y Al-

caldi
en c
mala.

CH
Tom
Alca
pec e
xo a
de c
N N
de I

CH
guel
beco
de T
pañá
Indio
prod
milla
lanas
com
fabri
legu

CH
blo
lingo
Xala
cuyo
gar
situa
una
sa,
temp
tod
hun
nuas
maia
danc
do

2

CH

de la Cabecera y Alcaldía mayor de Coatepec en Nueva España, anexo al Curato de su Capital: tiene 187 familias de Indios, que celebran todos los Viernes del año una feria ó Teanguis, en que se venden ropas, semillas, ganados y demas frutos, á que concurren de todas las Provincias confinantes, y por su abundancia y concurso se ha levantado con el nombre del célebre Teanguis de S. Vicente de Chicolapa: es sumamente fértil y ameno, rodeado de diferentes Póvillos pequeños ó barrios.

CHICOMESUCHIL, Pueblo y Cabecera de la Alcaldía mayor de Xtepec de la Provincia y Obispado de Oaxaca en Nueva España: es de temperamento cálido, tiene 300 familias de Indios que se ocupan en el beneficio de la grana y tejidos de algodón.

CHICOMI, Pueblo y Cabecera del Partido de la Alcaldía mayor de Tampico en Nueva España: tiene 45 familias de Indios, y está 10 leguas al S de su Capital.

CHICOMOCELO, Pueblo de la Provincia y Alcaldía

CH

mayor de Comitlan en el Reyno de Goatemala.

CHICONAUTA, Santo Tomás de) Pueblo de la Alcaldía mayor de Ecatepec en Nueva España, anexo al Curato de su Capital, de donde dista una legua al NNE: tiene 165 familias de Indios.

CHICONCUAC, S. Miguel de) Pueblo de la Cabecera y Alcaldía mayor de Tezcuco en Nueva España: tiene 123 familias de Indios y 6 de Españoles: produce bastantes granos, semillas y ganado, de cuyas lanas sacan mucha utilidad, como de los Sayales que fabrican de ellas: está una legua al N de su Capital.

CHICONCUASO, Pueblo de la Cabecera de Naulingo y Alcaldía mayor de Xalapa en Nueva España, cuyo nombre significa lugar de siete fuentes: está situado en lo mas alto de una sierra áspera y montuosa, por cuya razon es el temperamento mas frio de todo el partido, sujeto á humedades y lluvias continuas, su comercio es de maiz que produce con abundancia, y la cria de ganado de cerda, que uno y

Tom. I.

CH 301

otro venden en la Veracruz, exercitándose tambien sus vecinos en el tráfico de las reuas de mulas que hay de estos parages á las Costas de Barlovento por caminos tan ásperos y pedregosos, que en muchas partes se ven precisados por su estrechura á formar escaleras abiertas en la misma piedra, pareciendo increíble que puedan subir y bajar por ellas las mulas cargadas, especialmente en el invierno, pero como estan acostumbradas las pasan con mucha velocidad: este camino tan penoso sirve de atajo ahorrando muchas leguas para las Provincias de la Guasca: el vecindario de este Pueblo se compone de 236 familias de Indios, y está 3 leguas cortas al N de su Capital.

CHICONCUAUTLA, Pueblo de la Cabecera y Alcaldía mayor de Guachinango en Nueva España: es de temperamento templado y tiene 270 familias de Indios, incluso los de otros tres Póvillos de su distrito: está 6 leguas al Oriente de su Capital.

CHICONTEPÉC, Pueblo de la Cabecera de Tlaxicoya y Alcaldía mayor de

Tom. I.

de Mizantla en Nueva España: tiene 53 familias de Indios.

CHICORATO, Pueblo de las Misiones que tenían Regulares de la Compañía en la Provincia y Gobierno de Cinaloa.

CHICUAS, Nacion de Indios del Perú, hoy reducida solo á un Pueblo de la Provincia de Condesuio, en que se coge con abundancia cochinilla, con que tiñen la lana sus naturales, y es el ramo de comercio de que se mantienen.

CHIEGNETO, Pueblo y fuerte de los Ingleses en la Provincia y Colonia de Nueva Escocia, situado en lo mas interior de la Bahía de Fundy.

Tiene el mismo nombre un rio pequeño de esta Provincia, que nace de una laguna pequeña: corre al S y entra en el Basin des Mines.

Un Cabo ó Punta de la Costa de la misma Provincia en la Bahía de Fundy.

CHIEN, Trou au) ó Agujero del Perro, rio de la Isla Guadalupe: nace en las montañas del E, corre á este rumbo, y sale al mar entre la punta de Petit Car-

bet y el rio de Trou au Chat.

CHIENS, Isla de los) ó de los Perros en el Golfo de San Lorenzo á la entrada del estrecho de Belle Isle, y en la Costa del O de la Isla de Terranova.

CHIETLAN, Pueblo y Cabecera de la Alcaldia mayor de Yzucar en Nueva España: fué ántes Corregimiento, y hoy está agregado á esta jurisdiccion: es de temperamento caliente y húmedo, pero muy ameno, poblado de huertas en que abundan las flores, frutas y legumbres: el territorio tambien es muy fértil en trigo, maiz y otras semillas, y particularmente en dátiles, porque todo el distrito está cubierto de palmas: su vecindario consta de 267 familias de Españoles, Mestizos y Mulatos, y de 356 de Indios, incluso los que habitan tres Pueblos que pertenecen á este partido, tambien se cogen muchos garbanzos, anís y melones, que se reputan por los de mejor calidad de todo el Reyno: está 3 leguas distante al S de su Capital, los referidos Pueblos son:

Ahue-

CH

CH

CH 303

Ahuehuezin-
go.

San Nicolas de Santiago de Aza-
Tenexcalco. lan.

CHIGNAL, Volcan de) legio que era de los Regu-
Monte de la Provincia y lares de la Compañía, y el
Corregimiento de Maule en Convento de San Francis-
el Reyno de Chile, distinto co: goza de un tempera-
de otro casi confinante del mento muy templado, y
mismo nombre. su principal comercio es de

CHIGUACHI, Pueblo del Corregimiento de Uba-
qué en el Nuevo Reyno qué en el Nuevo Reyno
de Granada, situado detras los muchos traficantes que
de los montes de Guadalupe y Monserrat de la Ciu- siempre hay en ella para ex-
dad de Santa Fe, de don- pender toda especie de mer-
de dista 5 leguas al Orien- caderías en cambio de aquel
te: es de temperamento metal: está 260 leguas al
agradable y delicioso, abun- N N O de México en 27 r
dante en trigo, maiz, ce- gr. 50 min. de long. y 29 y
bada; papas, cañas de azú- 4 min. de lat. bor.
car y plátanos: tiene de
vecindario mas de 200 fa-
milias de Españoles, y muy
pocos Indios.

CHIGUAGUA, San Fe-
lipe a.) Villa de la Pro-
vincia de Taramara y Rey-
no de Nueva Vizcaya, si-
tuada cerca del rio de San
Pedro: tiene de vecindario
mas de 20 familias de Es-
pañoles y algunas de Mes-
tizos y Mulatos: es pobla-
cion grande, bien dispues-
ta y de hermosos edificios,
entre los quales sobresalen
la Iglesia Parroquial, el Co-

CHIGUAGUILLA, Pue-
blo de la Provincia y Go-
bierno de Cinaloa, situado
en los términos que dividen
la Sierra de la Provincia 40
leguas al E, $\frac{1}{4}$ al N E de la
Villa de los Alamos.

CRIGUARA, Pueblo del
Gobierno y jurisdiccion de
Maracaibo en la Provincia
de Venezuela: es de tem-
peramento cálido, abundan-
te en cacao, caña dulce
y ócnas frutos de este cli-
ma: ha sido ántes pobla-
cion

Ahue-

cion grande y rica por las muchas haciendas que tiene en su distrito ; particularmente á distancia de una legua , la que llaman los Estanques, que tiene mas de 400 cabezas de ganado mayor , y la que tenian los Regulares de la Compañía llamada la Selva ; pero hoy está arruinado por las hostilidades que han hecho en él los Indios Motilones , y apenas tendrá 40 Indios y 30 vecinos blancos.

CHIIHA , Pueblo de Indios de la Provincia y Colonia de Georgia , situado á orilla del rio Apalachicola.

CHIHHEMCOMET , Isla de la Provincia y Colonia de la Carolina Septentrional , cerca de la Costa y al N de la de Hateras.

CHIHUATA , Pueblo de la Provincia y Corregimiento de Arequipa en el Perú : es de temperamento frio , y en su jurisdiccion hay una laguna de donde se saca mucha sal para el abasto de toda la Provincia , y conducen á otras para el beneficio de la plata.

CHIKEHAUK , Isla de la mar del N cerca de la Costa de la Carolina Sep-

tentrional , que forma con ella el estrecho de Currotuck.

CHILA , Pueblo y Cabecera de partido de la Alcaldía mayor de Acatlan, en Nueva España : tiene 200 familias de Indios , algunas de Españoles y Mestizos , y un Convento de Religiosos de Santo Domingo.

CHILAC , San Gabriel de) Pueblo y Cabecera de partido de la Alcaldía mayor de Thehuacan en Nueva España : tiene 286 familias de Indios , y dista 4 leguas al S O de su Capital.

CHILAPA , Pueblo Capital de la Alcaldía mayor de este nombre en Nueva España : es de temperamento mas frio que caliente : tiene 41 familias de Españoles , su vecindario 72 de Mestizos , 26 de Mulatos y 447 de Indios , y un Convento de Religiosos de San Agustín , pertenece en lo eclesiástico al Obispado de la Puebla : la jurisdiccion se compone de once Pueblos, Cabezeras de partido , y de otros 23 en los quales se numeran 2503 familias de Indios , 65 de Españoles, 116 de Mestizos y 47 de Mu-

CH

trientonal, que forma con ella el estrecho de Currotuck.

CHILA, Pueblo y Cabecera de partido de la Alcaldía mayor de Acatlan, en Nueva España: tiene 200 familias de Indios, algunas de Españoles y Mestizos, y un Convento de Religiosos de Santo Domingo.

CHILAC, San Gabriel de) Pueblo y Cabecera de partido de la Alcaldía mayor de Thehuacan en Nueva España: tiene 286 familias de Indios, y dista 4 leguas al S O de su Capital.

CHILAPA, Pueblo Capital de la Alcaldía mayor de este nombre en Nueva España: es de temperamento mas frio que caliente: tiene 41 familias de Españoles, su vecindario 72 de Mestizos, 26 de Mulatos y 447 de Indios, y un Convento de Religiosos de San Agustín, pertenece en lo eclesiástico al Obispado de la Puebla: la jurisdiccion se compone de once Pueblos, Cabezeras de partido, y de otros 23 en los cuales se numeran 2503 familias de Indios, 65 de Españoles, 116 de Mestizos y 47 de Mu-

CH

Mulatos, que todos se ocupan en el cultivo y comercio de los frutos que produce, y son azúcar, miel, cascote, fábrica de loza ordinaria, grana silvestre, cera, algodón, Petates, fru-

Holcazautitlan.	Azaquiloya.
Temalac.	Acazango.
Hostutla.	Hahuacazingo.
Mezquitlan.	Pochotla.
Papulatla.	Alpoyeca.
Tolimán.	Xiutopantla.
Atengo.	Tehuautitlan.
Comala.	Zacanhualin.
San Juan de la Brea.	Tlaquilzingo.
Zitlala.	Palantla.
Acatlan.	Ayahualtempa.
	Petatlan.

Tiene el mismo nombre con la advocacion de San Miguel otro Pueblo y Cabecera de Partido de la Alcaldía mayor de Tepozcohuila en el mismo Reyno: es de temperamento templado; tiene un Convento de Religiosos de Santo Domingo y 128 familias de Indios, que se ocupan en el beneficio de la grana con que hacen su comercio, y de algunas semillas que cultivan en los ranchos de labor: está 4 leguas al N con inclinacion al Poniente de su Capital.

CH 505

tas del País y alguna hor-taiza: está 60 leguas al S, $\frac{1}{4}$ al S O de México en 273 gr. de long. y 18 y 40 min. de lat. los otros Pueblos son:

Ayahualulco.
Mitlazingo.
Tepoxtlán.
Quecholtenango.
San Martín.
Colotlipán.
Xocutla.
Nazintla.
Teozintla.
Zicultepec.
Calmetitlan.

Otro con la advocacion de San Pedro de la Cabecera de Partido de Huitepec y Alcaldía mayor de Ixquitepec en el mismo Reyno: tiene 30 familias de Indios, y está 5 leguas al N con inclinacion al Oriente de su Capital.

CHILAQUE, Pueblo de la Cabecera de Partido de Olintla y Alcaldía mayor de Zacatlan en Nueva España: está situado en una deliciosa cañada, que riegan y fertilizan varios rios, distante 5 leguas de su Cabecera.

CHILATECA, S. Juan de)

de) Pueblo de la Cabece-
ra de Partido de Cuilapa
y Alcaldía mayor de Qua-
tro Villas en Nueva Espa-
ña : tiene 52 familias de In-
dios que cultivan grana, se-
millas, frutas, carbon y ma-
deras con que comercian:
está 5 leguas entre Oriente
y S de su Cabecera.

CHILCA, Pueblo de la
Provincia y Corregimiento
de Cañete en el Perú, con
un pequeño Puerto, pero
cómodo y seguro: produ-
ce mucho salitre, que lle-
van sus naturales á vender
á Lima para las fábricas de
pólvora, por cuya razon la
mayor parte son arrieros: en
su inmediacion se ven al-
gunos vestigios de fábricas
magníficas de los Incas del
Perú: el nombre de Chil-
ca le dan los Indios del Rey-
no y los de Quito á un
arbolillo ó arbusto que na-
ce en los climas cálidos, y
sirve mucho para hacer con
sus cenizas lexía para los in-
genios de azúcar.

Tiene el mismo nombre
un valle hermoso y dilata-
do de esta Provincia par-
ticular, porque nunca llue-
ve en él, ni tiene rio, fuen-
te, ni agua de ninguna par-
te que lo fertilice, y sin
embargo produce una gran

cosecha de maiz, que na-
ce enterrando con cada gra-
no al tiempo de sembrar-
lo la cabeza de una sardi-
na de que hay abundancia
en su Costa, con cuya hu-
medad y la del rocío de la
mañana nace y crece, y lo
mismo hacen con los demas
frutos y hortalizas; pero pa-
ra beber no tienen mas re-
curso que los pozos.

CHILCAIMARCA,
Pueblo de la Provincia y
Corregimiento de Condesu-
yos de Arequipa en el Perú,
anexo al Curato de Anda-
hua.

CHILCAIO, Pueblo de
la Provincia y Corregimien-
to de Lucanas en el Perú,
anexo al Curato de Que-
robamba.

CHILCAS, Pueblo de la
Provincia y Corregimiento
de Caxatambo en el Perú,
anexo al Curato de Hacas.

Tiene el mismo nombre
otro Pueblo de la Provin-
cia y Corregimiento de Huan-
ta en el propio Reyno, ane-
xo al Curato de Tambos.

CHILCHAIOTLA, Pue-
blo de la Cabecera de Par-
tido y Alcaldía mayor de
Zochicoatlan en Nueva Es-
paña, situado en una lade-
ra: es de temperamento cá-
lido: tiene 26 familias de In-
dios,

dios,
de su
CH
mayor
Provin
choac
reduc
rios,
sí, qu
vidid
cruces
ta de
dios
300 c
y Mes
yor p
de la
distrit
ge c
maiz
ser la
ya a
delici
da es
tales
blo c
70 le
xico:
21....
Ot
de es
becer
día n
tuado
amen
boles
milia
come
na, s

CH

cosecha de maiz, que nace enterrando con cada grano al tiempo de sembrarlo la cabeza de una sardina de que hay abundancia en su Costa, con cuya humedad y la del rocío de la mañana nace y crece, y lo mismo hacen con los demas frutos y hortalizas; pero para beber no tienen mas recurso que los pozos.

CHILCAIMARCA, Pueblo de la Provincia y Corregimiento de Condesuyos de Arequipa en el Perú, anexo al Curato de Andahu.

CHILCAIO, Pueblo de la Provincia y Corregimiento de Lucanas en el Perú, anexo al Curato de Querobamba.

CHILCAS, Pueblo de la Provincia y Corregimiento de Caxatambo en el Perú, anexo al Curato de Hacas.

Tiene el mismo nombre otro Pueblo de la Provincia y Corregimiento de Huanta en el propio Reyno, anexo al Curato de Tambos.

CHILCHAOTLA, Pueblo de la Cabecera de Partido y Alcaldía mayor de Zochicoatlan en Nueva España, situado en una ladera: es de temperamento cálido: tiene 26 familias de Indios,

CH

dios, y está 11 leguas al N de su Capital.

CHILCHOTA, Alcaldía mayor y jurisdicción de la Provincia y Obispado de Mechoacan: es muy corta y reducida á unos quantos barrios, tan inmediatos entre sí, que sus límites estan divididos unos de otros con cruces: su poblacion consta de 470 familias de Indios Tarascos, y cerca de 300 de Españoles, Mulatos y Mestizos, repartidos la mayor parte en las haciendas de labor que tiene en su distrito, en las quales se corre con abundancia trigo, maiz y otras semillas por ser la tierra muy fértil, cuya amenidad hace el Pais delicioso y poblado de toda especie de árboles frutales: la Capital es el Pueblo de este nombre: está 70 leguas al O N O de México: long. 270....45 latit. 21....15.

Otro Pueblo hay tambien de este nombre de la Cabecera de Huavtla y Alcaldía mayor de Cuicatlan, situado en la cumbre de un ameno cerro poblado de árboles frutales: tiene 80 familias de Indios aplicados al comercio y cultivo de grana, salitre, algodón, semi-

CH 507

llas y frutas: está 8 leguas de su Cabecera.

Otro con la advocacion de San Pedro, que es de la Cabecera de Quimixtlan y Alcaldía mayor de S. Juan de los Llanos en Nueva España; tiene 210 familias de Indios.

CHILCHOIAQUE, Pueblo de la Cabecera de Tlaxcolula y Alcaldía mayor de Xalapa en Nueva España, situado en una cañada de mucha extension, que principia en los derrames de Xilotepec, y corre por mas de una legua: es Pueblo muy corto y de mal temperamento, por cuya causa, de las muchas familias que lo habitaban, solo se cuentan hoy 19, que sirven de trabajar en las rancherías de la comarca por la esterilidad de su territorio: á distancia de una legua al N de Xalapa y á orilla del camino Real que sube á México está el gran molino de Lucas Martín, cuyas tierras fertiliza el caudaloso rio Cerdeño, y de sus aguas se proveen varios Pueblos y ranchos de labor en que asisten mas de 30 familias de Españoles, algunos mestizos y muchos Indios: está 4 leguas al SO de su Cabecera.

CHIL-

CHILCUAUTLA y Cardonal, Pueblo y Real de Minas de la Alcaldía mayor de Ixmiquilpan en Nueva España: tiene 215 familias de Indios, y en el Real 27 de Españoles y 46 de Mestizos y Mulatos que viven en él: es de temperamento sumamente frío y húmedo, y su comercio la labor de las minas de plomo; antiguamente se trabajaron algunas de plata que había en su recinto; pero daban tan poco metal y de tan baja ley, que las abandonaron por las de plomo, que les dexa mas utilidad: está 5 leguas al Oriente de su Capital.

CHILE, Reyno de la América Meridional en la parte mas austral de ella: confina por el N con el Perú, por el S con el estrecho de Magallanes y Tierra del Fuego, por el Oriente con las Provincias del Tucuman y Buenos Ayres, por el N E con el Brasil y Paraguay, y al Poniente tiene por límites la mar del Sur: se extiende del N al S 472 leguas, comprehendiendo las tierras magallánicas hasta el estrecho, desde las llanuras ó desiertos de Copiapó, que es la parte mas Septentrio-

nal: el Inca Yupanqui XI, Emperador del Perú, conquistó hasta el rio Mauli ó Maulle, en 34 gr. 30 min. de lat. aust. Diego de Almagro fué el primer Español que descubrió este País el año de 1535, y empezó su conquista, que despues prosiguió el de 1541 el célebre Pedro de Valdivia, fundador de las primeras Ciudades del Reyno, y murió desgraciadamente á manos de los Indios que lo hicieron prisionero el año de 1551: estos son los mas valerosos y guerreros de toda la América, que han mantenido una continua guerra para no rendirse al dominio de los Españoles, de quienes los separa el rio Biobió, límite de la parte que poseen estos, pues aunque en diferentes entradas han penetrado de la otra parte y establecido varias Ciudades y fortalezas, todas han sido arruinadas y destruidas por aquellos valerosos defensores de su libertad y de su patria, que son diestrisimos en el manejo de la lanza, la espada, la flecha y la macana; y aunque tambien lo son en las armas de fuego, las usan poco porque dicen que es de cobar-

des:
des
tros
los
los
y se
dalu
ni s
jore
la p
pañ
exti
gitu
rido
ta e
lante
en
de a
dona
es c
mar
de l
cen
que
férti
cen
dant
quar
com
da,
cie
Am
sus
emp
Ver
bre,
el I
temp
al d
temp
T

CH

nal : el Inca Yupanqui XI, Emperador del Perú, conquistó hasta el rio Maulle ó Maulle, en 34 gr. 30 min. de lat. aust. Diego de Almagro fué el primer Español que descubrió este País el año de 1535, y empezó su conquista, que después prosiguió el de 1541 el célebre Pedro de Valdivia, fundador de las primeras Ciudades del Reyno, y murió desgraciadamente á manos de los Indios que lo hicieron prisionero el año de 1551 : estos son los mas valerosos y guerreros de toda la América, que han mantenido una continua guerra para no rendirse al dominio de los Españoles, de quienes los separa el rio Biobío, límite de la parte que poseen estos, pues aunque en diferentes entradas han penetrado de la otra parte y establecido varias Ciudades y fortalezas, todas han sido arruinadas y destruidas por aquellos valerosos defensores de su libertad y de su patria, que son diestrisimos en el manejo de la lanza, la espada, la flecha y la macana; y aunque tambien lo son en las armas de fuego, las usan poco porque dicen que es de cobardes:

CH

des, son muy ágiles y diestros en montar á caballo, y los tienen excelentes, pues los que produce el Reyno y se llevaron de los de Andalucía, no han degenerado ni son inferiores á los mejores que produce este País la parte que poseen los Españoles en este Reyno se extiende por toda la longitud de él desde el referido Valle de Copiapó hasta el rio sin fondo, mas adelante de la Isla de Chiloe, en 44 grados de lat., pero de ancho solo 45 leguas por donde mas; de modo, que es como una faja entre el mar del S y la Cordillera de los Andes, de donde nacen infinitos rios y arroyos que riegan muchos Valles fértiles y hermosos que hacen un delicioso País, abundante y pingue de todo quanto es necesario para la comodidad y regalo de la vida, produciendo toda especie de frutos delicados de América y de Europa en sus regulares estaciones, que empiezan en Septiembre el Verano, el Estío en Diciembre, en Marzo el Otoño, y el Invierno en Junio : su temperamento es semejante al de España, variando los tiempos segun sus alturas,

Tom. I.

CH 509

pues las primeras Provincias entrando por el Perú, que estan mas baxas, son calientes y carecen de lluvias, no teniendo otro riego que el de unos pequeños rios que baxan de la Cordillera al mar por espacio de 20 ú 30 leguas : en las otras llueve con mas abundancia quanto están mas al S, especialmente en invierno desde Abril á Septiembre, por lo qual son mas fértiles y regadas de mas de 40 rios, que tambien descienden de la Cordillera, y se forman de las lluvias y de las nieves derretidas en verano, y llegando á juntarse unos con otros hacen algunos muy caudalosos, y generalmente abundan de delicados peces, como anguilas, truchas bagres, reyeques, ahogados, pejerreyes y otros muchos : la Costa del mar pudiera sustentar reynos dilatados solo con el marisco que hay de 20 especies de muy delicado gusto, y lo mismo el pescado, como tollos, congrios, robalos, sienas, cabrillas, viejas, lenguados, machuelos, dorados, peje gallos, pulpos, pampanos, corbinas, pejerreyes, lisas, atunes que vienen por sus tiempos á la Costa, como

Ttt mo

mo en las Almadras de Andalucía: de algunos años á esta parte se salan bacalao, que aunque menores que los que se pescan en Terranova, son mas tiernos y de mejor gusto, y tambien se suele hallar ambar en la Costa: los montes estan poblados de árboles muy hermosos, como laureles, robles de 4 especies, algarcobos que son de una madera fortísima, reulís, cancelos, cipreses, sándalos, paraguas, avellanos, nogales, guayacanes, volos y alerces, que son como una especie de cedro, de que hacen tablas para conducir á Lima y otras partes en crecido número; muchos de estos árboles conservan todo el año su verdura; por la humedad y abrigo de la Cordillera que encierra en sus entrañas mucho fuego por los volcanes que hay en ella, y se cuentan 12 sin otros muchos que siguen hasta el estrecho de Magallanes, y con ser tan grandes los montes y bosques apenas se encuentran hieras en ellos, á excepcion de tal qual tigre ó leopardo, pero sí muchos venados, ciervos, vicuñas y huanacos que servian de alimento á los Indios; y

de aves, patos, vandurrias, cigueñas, garzas, milanos, palomas, piuguenes, tartales, papagayos, cernicalos, alcones, neblies, y muchas de canto, como gilgueros, calandrias, tordos, diucas, trillis y otros varios: los frutos que hoy produce son trigo, cebada, maiz, fríxoles de diferentes especies, aceyte de hermosas aceytunas, excelentes vinos muy estimados en el Perú, toda especie de frutas de hueso, naranjas, limones, inumerables manzanos, y todo género de hortalizas: se cultiva el lino y mucho cañamo, de que hacen porciones de jarcia para surtir las embarcaciones de la mar del Sur, y se fabricara mas si fuera mayor el consumo: tiene este Reyno un comercio considerable con el Perú, pues un año con otro envia á Lima de 150 á 180⁰ fanegas de trigo, 120⁰ quintales de sebo, mucho vino y otros frutos, como almendras, avellanas, nueces, lentejas, oregano, azafrán, romi, y trae en cambio azúcar y ropas de la tierra: tiene muchas haciendas ó estancias en que abunda el ganado vacuno, ovejuno y cabrío, de cuyas pieles cur-

ten
mu
cho
bier
mu
tas
otro
agu
tam
mas
rú,
hac
de
alf
lor
gu
jer
qu
y
qu
en
be
m
In
ta
ch
pi
E
qu
m
co
ta
d
d
d
b
n
s
g

CH

de aves, patos, vauzurrias, cigüeñas, garzas, milanos, palomas, pianguenes, tartales, papagayos, cernicalos, alcones, neblies, y muchas de canto; como gilgueros, calandrias, tordos, diucas, trillis y otros varios: los frutos que hoy produce son trigo, cebada, maiz, frixoles de diferentes especies, aceyte de hermosas aceytunas, excelentes vinos muy estimados en el Perú, toda especie de frutas de hueso, naranjas, limones, innumerables manzanos, y todo género de hortalizas: se cultiva el lino y mucho cañamo, de que hacen porciones de jarcia para surtir las embarcaciones de la mar del Sur, y se fabricara mas si fuera mayor el consumo: tiene este Reyno un comercio considerable con el Perú, pues un año con otro envia á Lima de 150 á 180⁰ fanegas de trigo, 120⁰ quintales de sebo, mucho vino y otros frutos, como almendras, avellanas, nueces, lentejas, oregano, azafrán, romi, y trae en cambio azúcar y ropas de la tierra: tiene muchas haciendas ó estancias en que abunda el ganado vacuno, oveuno y cabrío, de cuyas pieles cur-

ten

CH

ten cordobanes, badanas, gamuzas y zuelas, sacando mucho sebo: son grandes tambien las crias de caballos muy hermosos, y unas castas que al paso siguen á otros corriendo y llaman aguilillas: el ganado mular tambien abunda, y seria mas si se sacara para el Perú, como en otro tiempo se hacia, en que fabricaban de sus lanas paños finos, alfombras matizadas de colores, y todavia hacen algunas bayetas, cordellates, jergas y muchos ponchos, que es el bestuario comun, y se reduce á una manta quadrada con una abertura en medio para entrar la cabeza, pero se han perdido muchos telares por falta de Indios, que sin tener huertas ni cultivarlas cogian muchas frutas, como avellanas, piñones distintos de los de Europa, fresas, cocos pequeñitos, made, maque y murtila, de que hacian excelente chicha; y hoy es tal la frondosidad y abundancia de flores delicadas y de yervas aromáticas y medicinales, que parece increíble, siendo de estas últimas las mas apreciables por sus virtudes, la canchala-gua, quinchimali, albaha-

CH 511

quilla y culen: tiene muchas minas del mas riquísimo oro, de plata, cobre, plomo, estaño, azogue, azúfre, piedra imán y de carbon fosil, de que produce inmensas riquezas que nunca apreciaron los Indios ni trabajaron hasta la conquista de los Yncas que empezaron á beneficiarlas, enviando porciones de oro al Cuzco para adorno de los templos y palacios como regalo y no como tributo: las incursiones y rebeliones de los Indios, principalmente de los Araucanos, que el año de 1599 tomaron y destruyeron 6 Ciudades, que fueron Valdivia, la Imperial, Angol, Santa Cruz, Chillan y la Concepcion, es el motivo de haber hoy pocas poblaciones grandes, y éstas pobres y de poco vecindario, que siempre viven con el temor de alguna sorpresa de los Indios, aunque en los confines hay presidios y fuertes guarnecidos de tropa española, con las provisiones necesarias de artillería, víveres y municiones: la guerra que desde el principio han sostenido los Españoles con estos ferocísimos Indios, ha disminuido mucho el número

Ttt 2 ro

ro de aquellos que han sido muertos ó esclavos de estos bárbaros que nunca se han podido reducir; y aunque viendo que no era posible conseguirlo con las armas, se intentó por el medio de Misioneros de la extinguida Compañía, á cuyo fin entraron á predicarles el año de 1612 los Padres Horacio Vecchi y Martín de Aranda fueron martirizados á sus manos, por lo qual hizo un tratado de paces el Gobernador Marques de Baidés el año de 1640, y desde entonces se renueva todos los años, á cuyo fin vienen á la Capital sus Diputados, y reciben los regalos de parte del Rey; pero sin embargo, han roto la paz diferentes veces, haciendo incursion en nuevas poblaciones, y el modo de declarar la guerra es enviar de Pueblo en Pueblo la mano de un difun-

to empuñada una flecha, que llaman de la convocatoria, y así lo hicieron el año de 1723 haciendo increíbles estragos en el Reyno, que de lo que hemos dicho se vé que es la region mas fértil, abundante, rica y deliciosa de toda la América, á quien concedió liberalmente la naturaleza quanto escaseó á otras ó les vendió muy caro: la gente es sana, robusta, el viento general que reyna es el S O, y el Puelche que viene de la Cordillera es algo molesto. Se divide en dos Obispados sufragáneos del Arzobispado de Lima, que son el de Santiago. y la Concepcion; y se gobierna por un Presidente Gobernador y Capitan General, cuyo título fué Don Melchor Bravo de Saravia el primero que lo tuvo, y su Gobierno se divide en 18 partidos y P.ovincias ó Corregimientos, que son:

Cuyo.	Santiago.	Chillan.
Copiapó.	Melipilla.	Estancia del Rey
La Serena ó Co-	Rancagua.	ó Rede.
quimbo.	Colchagua.	Puchacay.
Quillota.	Maule.	La Concepcion.
Aconcagua.	Ytata.	Valdivia.
		Chiloe.
Islas de Juan Fernandez. La Capital es Santiago.		

to empuñada una flecha, que llaman de la convocatoria, y así lo hicieron el año de 1723 haciendo increíbles estragos en el Reyno, que de lo que hemos dicho se vé que es la region mas fértil, abundante, rica y deliciosa de toda la América, á quien concedió liberalmente la naturaleza quanto escaseó á otras ó les vendió muy caro: la gente es sana, robusta, el viento general que reyna es el SO, y el Puelche que viene de la Cordillera es algo molesto. Se divide en dos Obispados sufragáneos del Arzobispado de Lima, que son el de Santiago y la Concepcion; y se gobierna por un Presidente Gobernador y Capitan General, cuyo título fué Don Melchor Bravo de Saravia el primero que lo tuvo, y su Gobierno se divide en 18 partidos y P.ovincias ó Corregimientos, que son:

Chillan.
Estancia del Rey
ó Rede.
Puchacay.
La Concepcion.
Valdivia.
Chiloe.
La Capital es Santiago.

C.A-

CATALOGO DE LAS NACIONES
bárbaras y principales Lugares del Reyno de Chile.

NACIONES.

Antallis.
Araucanos.
Cauquis.
Chauracabis.
Guarpes.
Juncos.
Pequenches.
Pevinges.
Pincus.
Poyas.
Pulches.
Yanacunas.

CIUDADES.

Calbuco.
Cañete.
Castro.
Chacao.
Chillan.
Concepcion.
Confines.
Copiapó.
Coquimbo ó la
Serena
Imperial.
Loyola.
Mendoza.
Osorno.
Santiago.
San Juan de la
Frontera.
San Luis de Lo-
yola.

Valdivia.

Valparaiso.

Villarica.

FUERTES.

Arauco.
Los Angeles.
San Fernando.
Tucapel.
Yumbel.

RIOS.

Andalíe.
Arancagua.
Biobio.
Buono.
Cachapoal.
Cauquenes.
Cauren.
Cauten.
Chavin.
Civapa.
Claro.
Copiapó.
Curarahua.
De Lora.
De la Sal.

Eyon.
Guasco.
Ytata.
Labapi.
Laxa.
Lebo.
Ligua.
Liman.

Linathi.

Longitoma.

Mapocho.

Mataquito.

Maule.

Maypo.

Nubbe ó Nu-
ble.

Pereroa.

Poangué.

Queule.

Ralemo.

Salado.

Teno.

Tolten.

Tongoy.

Topocalma.

Furuyan.

Uten.

LAGUNAS.

Aguas Calien-
tes.
Guanacache.
Mallabauquen.
Padaguél.
Puren.

MONTES.

Antojo.
Chillan. Volc.
Chuapa. Volc.
Estancia del
Rey. Oro.

Lam-

514 CH

Lampangui.
Plata.
Ligua. Volc.
Llaon. Oro.
Llupangui. Oro.
Notuco. Volc.
Payen. Plomo.
Peteroa. Volc.
Petorca. Oro.
Quillacoya. Oro.
Sinn. Volc.
Yapel. Oro.
PROMONTO-
RIOS.
Ballena.

Carnero.
Cauten.
Changui.
Feliz.
Villiva.

PUERTOS.

Castro.
Cauten.
Cerrito Verde.
Chacao.
Cumberland.
Guasco.
Paracas.

CH

Quilln.
Talcaguano.
Tome.
Tongoy.

ISLAS.

Chiloe.
Cioncs.
Farallones.
Fernandez.
Guaiteca.
Mochie.
Quiriquina.
Santa María.

CATALOGO DE LOS PRESIDENTES,
*Gobernadores y Capitanes Generales del Reyno
de Chile.*

- 1 **E**l Adelantado Pedro de Valdivia, Conquistador del Reyno, exercitado en las conquistas del Perú con mucho valor, Maestro de Campo de Francisco Pizarro: entró el año de 1537, fundó las primeras poblaciones y gobernó hasta el año de 1551, que fué hecho prisionero peleando valerosamente en una batalla con los Araucanos y muerto.
- 2 Don García Hurtado de Mendoza, hijo del Marques de Cañete, que se hallaba de Virey en el Perú: luego que tuvo la noticia de la muerte de Valdivia lo nombró por Gobernador, y se volvió al Perú despues de un acertado gobierno quando llegó nombrado por el Rey el sucesor
- 3 Francisco de Villagra, ingeniero Capitan, que siguiendo las conquistas fué muerto tambien por los Indios en una batalla, dexando nombrado interinamente á su tio hasta que llegó el propietario por el Rey

CH

Quilln.
Talcaguano.
Tome.
Tongoy.

ISLAS.

Chiloe.
Cioncs.
Farallones.
Fernandez.
Guaiteca.
Moche.
Quiriquina.
Santa María.

LOS PRESIDENTES,
Capitanes Generales del Reyno
de Chile.

...ro de Valdivia, Conquistador
...ado en las conquistas del Perú
...Maestre de Campo de Francisco
...ño de 1537, fundó las primeras
...no hasta el año de 1551, que
...peleando valerosamente en una
...canos y muerto.
...o de Mendoza, hijo del Mar-
...e se hallaba de Virrey en el Pe-
...la noticia de la muerte de Val-
...r Gobernador, y se volvió al
...acertado gobierno quando llegó
...y el sucesor
...a, in...ne Capitan, que siguien-
...té muerto tambien por los In-
..., dexando nombrado interina-
...sta que llevo el propietario por

CH

CH 515

- 4 El Adelantado Rodrigo de Quiroga, que gobernó pacíficamente hasta su muerte, dexando encargado el Gobierno á su suegro.
- 5 El Mariscal Martin Ruiz de Gamboa, hasta que llegó nombrado por el Rey.
- 6 El Doctor Melchor Bravo de Saravia, con título de primer Presidente hasta su muerte.
- 7 Don Alonso de Sotomayor, Marques de Villa-Hermosa, nombrado el año de 1584; habiendo acreditado su valor, talento y conducta en aquel Gobierno, que exerció con sumo crédito y acierto, con grandes ventajas contra los Indios, hasta el año de 1592 que llegó.
- 8 Don Martin Garcia Oñez y Loyola, Caballero del Orden de Calatrava; fué muerto por los Indios socorriendo el Fuerte de Puren, que tenían sitiado el año de 1599.
- 9 El Licenciado Pedro de Vizcarra, que exercia el empleo de Teniente General del Reyno; fué nombrado para él quando matáron al anterior, hasta que nombró el Virrey del Perú á
- 10 El Capitan Francisco de Quiñones, que se empleó en contener á los Araucanos, despues de su rebelion hasta su muerte, y llegó nombrado por el Virrey del Perú
- 11 El Capitan Alonso Garcia Remon, Oficial de mucho crédito y conocimiento del País y guerra de los Indios; siendo Maestre de Campo de Don Alonso Sotomayor entró á gobernar nombrado por el Virrey de Lima, hasta que llegó el propietario nombrado por el Rey.
- 12 Don Alonso de la Rivera, que se hallaba sirviendo en Flandes, y fué enviado á Chile, donde habiéndose casado contra la prohibicion de S. M. lo privó del empleo, nombrando para sucederle á
- 13 El ya referido Don Alonso Garcia Remon, que exerció muy poco tiempo el Gobierno por haber muerto, y entró
- 14 El Doctor Don Luis Merlo de la Fuente, Oidor De-

- Decano de la Real Audiencia, que por muerte de su antecesor gobernó tambien muy poco, hasta que llegó
- 15 Don Juan de Xaraquemada, natural de Canaria, que se hallaba en Lima lleno de méritos contraídos en la guerra de Chile, quando fué nombrado Gobernador por el Virey del Perú, Marques de Montes Claros,
 - 16 Don Alonso de la Rivora segunda vez, que se hallaba de Gobernador del Tucumán desde que se le separó de éste, y fué nombrado por el Rey á instancia de los Misioneros para reducir aquel Reyno, por el conocimiento que tenia, y verificó la experiencia en sus muchos aciertos de paz y guerra, hasta que murió.
 - 17 El Licenciado Fernando Talaverano, Oidor mas antiguo de la Audiencia; quedó encargado del Gobierno por esta calidad, y por particular nombramiento de su antecesor, hasta que con la noticia nombró el Virey del Perú, Principe de Esquilache á
 - 18 Don Lope de Ulloa, que hallándose exerciendo este empleo fué confirmado por S. M. hasta su muerte, que entró á gobernar
 - 19 Don Christoval de la Cerda Sotomayor, natural de México, Oidor Decano de la Real Audiencia, que á pesar de sus excelentes qualidades y aplauso de su Gobierno duró poco por haber nombrado el Virey del Perú á
 - 20 Don Pedro Sorez de Ulloa y Lemos, Caballero del Orden de Alcántara, que á poco tiempo fué confirmado en el Gobierno por el Rey, exerciéndole hasta su muerte, que lo dexó encargado á su cuñado
 - 21 Don Francisco de Alva y Norueña, que lo obtuvo poco tiempo por haber nombrado el Virey segun costumbre á
 - 22 Don Luis Fernandez de Córdoba y Arce, Señor del Carpio, Veinte y Quatro de Córdoba, que aun-
que

CH

Audiencia, que por muerte de
tambien muy poco, hasta que

emada, natural de Canaria, que
lleno de méritos contraidos en
quando fué nombrado Gober-
del Perú, Marques de Montes

Rivora segunda vez, que se ha-
del Tucumán desde que se le
é nombrado por el Rey á ins-
eros para reducir aquel Reyno,
que tenia, y verificó la expe-
s aciertos de paz y guerra, hasta

ndo Talaverano; Oidor mas an-
cia; quedó encargado del Go-
lad, y por particular nombra-
esor, hasta que con la noticia
del Perú, Príncipe de Esquila-

, que hallándose exerciendo este
do por S. M. hasta su muerte,
nar

la Cerda Sotomayor, natural de
cano de la Real Audiencia, que
elentes qualidades y aplauso de su
o por haber nombrado el Virey

de Ulloa y Lemos, Caballero del
a, que a poco tiempo fué con-
nierno por el Rey, exerciéndole
que lo dexó encargado á su cu-

Alva y Norueña, que lo obtu-
or haber nombrado el Virey se-

lez de Córdoba y Arce, Señor
e y Quatro de Córdoba, que aun-
que

CH

CH 517

que no tuvo confirmacion por el Rey, le mantu-
vo algunos años en consideracion al acierto con que
governaba el Reyno, hasta que llegó el año de 1633

- 23 Don Francisco Laso de la Vega, Caballero del Or-
den de Santiago, hombre de suma inteligencia y for-
tuna en la guerra de los Indios, en que lleno de
laureles acabó su Gobierno y le entregó al sucesor
- 24 Don Francisco de Zúñiga, Marques de Baydes, Con-
de del Pedroso; entró en la posesion de su Gobier-
no el año de 1640, y fué el que estableció y ase-
guró la paz con los Indios por medio de los Mi-
sioneros de la extinguida Compañía, con cuya glo-
ria dexó el Gobierno al sucesor el año de 1655
- 25 Don Martin de Muxica, Caballero del Orden de San-
tiago, célebre Oficial, acreditado en los exércitos de
Italia y Flandes.

- 26 Don Pedro Porter de Casanate, año de 1659.
- 27 Don Francisco Meneses Bravo de Sarábia, conduxo
de España un Cuerpo de Tropas para contener los
Indios, como lo consiguió, reedificando el año de
1664 las Ciudades que habian destruido el de 1599;
governó hasta el año de 1668, que fué depuesto por
el Virey del Perú
- 28 Don Angel Perado, Caballero del Orden de San-
tiago; fué nombrado interinamente por separacion de
su antecesor, y exerció el Gobierno hasta el año
siguiente de 1669.
- 29 Don Juan Enriquez, natural de Lima, Caballero
del Orden de Santiago, gobernó hasta el año de 1677.
- 30 Don

- 31 Don

32 Don

- 33 Don Juan Andres de Ustariz , natural de Sevilla , hasta el año de 1715 , que fué nombrado
- 34 Don Gabriel Cano de Aponte , Mariscal de Campo de los Reales Exércitos , en cuyo tiempo volviéron los Indios Araucanos á declarar la guerra , y los obligó á renovar la paz ; murió el año de 1728.
- 35 Don Juan de Salamanca , Maestre de Campo de las Milicias de aquel Reyno ; gobernó interinamente , y por su muerte
- 36 Don Joseph de Santiago Concha , Marques de Casa Concha , Caballero del Orden de Calatrava , Oidor Decano de la Real Audiencia de Lima , nombrado por el Virey.
- 37 Don Alonso de Obando , Marques de Obando , Gefefe de Esquadra de la Real Armada ; nombrado tambien interinamente por el Virey , Marques de Villa Garcia , hasta el año de 1736.
- 38 Don Joseph Manso de Velasco , Conde de Superunda , Caballero del Orden de Santiago : se hallaba de Capitan de Granaderos del Regimiento de Guardias Españolas , graduado de Brigadier , con particulares créditos de valor y conducta , quando fué nombrado para esta Presidencia el referido año , que exerció hasta el de 1746 , que pasó promovido al Vireynato del Perú.
- 39 Don Domingo Ortíz de Rozas , Caballero del Orden de Santiago : se hallaba de Gobernador de Buenos Ayres , y fué destinado á esta Presidencia el referido año : hizo diferentes Pueblos , por lo qual le

dic
 nó
 mu
 40 Do
 de
 de
 ra
 qu
 41 D
 in
 ta
 42 D
 gi
 ba
 C
 sc
 r
 43 D
 v
 v
 P
 44 D
 d
 E
 r
 C
 in
 e
 45 I
 t
 c
 l
 c
 t
 46 I
 :

dió el Rey título de Conde de Poblaciones: gobernó hasta el año de 1754, que volviendo á España murió.

- 40 Don Manuel Amat y Junient, Caballero del Orden de San Juan, Coronel del Regimiento de Dragones de Sagunto, graduado de Brigadier, nombrado para esta Presidencia, que exerció hasta el año de 1761 que fué promovido al Vireynato del Perú.
- 41 Don Mateo de Toro Zambrano y Ureta, nombrado interinamente por el anterior quando pasó de Lima hasta la llegada del propietario
- 42 Don Antonio Guill, Coronel que habia sido del Regimiento de Infantería de Guadaxara, y se hallaba graduado de Brigadier, exerciendo el Gobierno y Capitanía General del Reyno de Tierra-Firme, pasó promovido á esta Presidencia el citado año de 1761, y lo exerció hasta su muerte el de 1768.
- 43 Don Mateo de Toro Zambrano y Ureta, segunda vez nombrado interinamente por la Audiencia en la vacante, hasta que llegó nombrado por el Virey del Perú
- 44 Don Francisco Xavier de Morales, Caballero del Orden de Santiago, Mariscal de Campo de los Reales Exércitos, que pasó siendo Capitan del de Granaderos del Regimiento de Reales Guardias Españolas á General de las Milicias del Perú, y fué nombrado interinamente por el Virey para esta Presidencia, que exerció hasta su muerte el año de 1772.
- 45 El referido Don Mateo de Toro Zambrano y Ureta, ya Conde de la Conquista, Caballero del Orden de Santiago, y Teniente Coronel de los Reales Exércitos, nombrado tercera vez por la Real Audiencia en esta vacante, hasta que llegó el propietario
- 46 Don Agustin de Jauregui, Caballero del Orden de Santiago, Mariscal de Campo de los Reales Exércitos, que habia sido Coronel del Regimiento de Dragones de Sagunto, fué nombrado para pasar á esta Presidencia el año de 1773, y la exerció hasta el

de 1782, que fué promovido al Virreynato del Perú.
47 Don Ambrosio de Benavides, Brigadier de los Reales Exércitos, fué nombrado el mismo año de 1782.

Tiene el mismo nombre un rio del Reyno antecedente en el Partido de Tolten baxo: corre al O, y sale al mar entre los de Tolten y de Budi.

Una Punta de la Costa en la Provincia y Corregimiento de Arequipa.

Una Isla pequeña de la mar del Sur en la misma Provincia y Corregimiento.

Una Caleta que sirve de abrigo para las embarcaciones menores, en la referida Provincia y Corregimiento.

CHILENO, Pasó del) vado del rio Jazegua en la Provincia y Gobierno de Buenos Ayres, junto al rio Cordobés.

CHILERIOS, Rio de la Provincia y Gobierno de Buenos Ayres: corre al N, y entra en el rio Negro.

CHILES, Pueblo de la Provincia y Corregimiento de Pasto en el Reyno de Quito.

CHILIA, Pueblo de la Provincia y Corregimiento de Caxamarquilla y Collay en el Perú.

CHILINTOMO, Monte

de la Provincia y Gobierno de Guayaquil en el Reyno de Quito, donde viven algunos Indios, que aun que reducidos á la Fe Católica, son de tan malas costumbres, que manifiestan lo arraigados que estan en los errores de su idolatría.

CHILIPUIN, Pueblo de la Provincia y Corregimiento de Chachapoyas en el Perú.

CHILLAHUA, Pueblo de la Provincia y Corregimiento de Carangas en el Perú, y Arzobispado de Charcas.

CHILLAN, Ciudad Capital del Partido y Corregimiento de este nombre en el Reyno de Chile: es muy chica y pobre, aunque tiene algunas familias de distincion, y á lo mas contendrá 360 casas, porque despues que la destruyeron los Indios Araucanos el año de 1599, no ha podido volver á su antiguo esplendor: está entre el rio Nuble al N, y el Itata al S, en 36 grad. 6 min. de lat. aust.

Tiene el mismo nombre un

un mo
can,
cia y
distan
recede
bitan
huenc
tiener
Diam
Un
ma P
CH
la Pr
to d
Perú
cálid
baco
C
nura
cerca
tre
una
y o
te,
cipa
y e
fin
del
gap
Puc
que
este
de
Al
toc
riso
ter

CH

movido al Vireynato del Perú.
navides, Brigadier de los Rea-
brado el mismo año de 1782:

de la Provincia y Gobier-
no de Guayaquil en el Rey-
no de Quito, donde viven
algunos Indios, que aun-
que reducidos á la Fe Ca-
tólica, son de tan malas cos-
tumbres, que manifiestan lo
arraigados que estan en los
errores de su idolatría.

CHILIPUIN, Pueblo de
la Provincia y Corregimien-
to de Chachapoyas en el
Perú.

CHILLAHUA, Pueblo
de la Provincia y Corregi-
miento de Carangas en el
Perú, y Arzobispado de
Charcas.

CHILLAN, Ciudad Ca-
pital del Partido y Corre-
gimiento de este nombre en
el Reyno de Chile: es muy
chica y pobre; aunque tie-
ne algunas familias de dis-
tinción, y á lo mas con-
tendrá 300 casas, porque
despues que la destruyeron
los Indios Araucanos el año
de 1599, no ha podido vol-
ver á su antiguo esplen-
dor: está entre el rio Nu-
ble al N, y el Itata al
S, en 36 grad. 6 min. de
lat. aust.

Tiene el mismo nombre
un

CH

un monte en que hay vol-
can, de la misma Provin-
cia y Corregimiento, poco
distante de la Ciudad an-
tecedente: á su falda ha-
bitan los Indios Pulches, Pe-
huenches y Chiquillanes, que
tienen salida por el rio del
Diamante.

Un rio pequeño en la mis-
ma Provincia.

CHILLAOS, Pueblo de
la Provincia y Corregimien-
to de este nombre en el
Perú: es de temperamento
cálido, produce algun ta-
baco y almendras.

CHILLOA ó Chillo, Lla-
nura del Reyno de Quito,
cerca de esta Capital, en-
tre dos cadenas de montes,
una muy alta á Levante,
y otra mas baxa á Ponien-
te, bañada de dos rios prin-
cipales, que son el de Pita
y el de Amaguaña, que al
fin del llano se unen baxo
del monte llamado Guan-
gapolo, en el territorio del
Pueblo de Alangasi y sitio
que llaman las Juntas: en
este llano estan los Pueblos
de Amaguaña, Sangolqui,
Alangasi y Conocoto, que
todos son Curatos de la ju-
risdicción de Quito: es de
temperamento benigno, aun-

CH 521

que á ciertos tiempos lo ha-
ce algo frio la inmediacion
de los montes ó páramos
de los montes ó páramos
Pintac, Antisana, Ruminavi
y Sincholagua: era cé-
lebre ántes la Cavalgata que
en tiempo de vacaciones ha-
cian los Colegiales del Co-
legio mayor y Seminario de
San Luis de Quito: el ter-
reno es muy fértil en tri-
go y maiz: los Caballeros
de Quito frecúntan el ir
á él á recreo: tiene de lar-
go 8 ú 9 leguas y 6 de
ancho.

CHILLOGALLO, Pue-
blo del Reyno de Quito,
en el distrito de las 5 le-
guas de su Capital.

CHILOÉ, Isla grande
del Archipiélago ó Ancud
del Reyno de Chile, una
de las 18 Provincias ó Cor-
regimientos que lo compo-
nen: tiene 38 leguas de lar-
go y 9 de ancho por don-
de mas, y en otras partes
ménos, hasta 2 que es su
mayor estrechura: es de tem-
peramento frio por ser fre-
qüentes y copiosas las llu-
vias con viento recio, y sin
embargo es clima sano: tie-
ne al rededor otras 40 Is-
las, y de ellas pobladas 25,
que son:

Achau.

Achau.	Añihue.	Chiduapi.
Lin-lin.	Chegniaiu.	Abtau.
Lliñua.	Vuta - Chau-	Fabon.
Quenac.	quis.	Quenu.
Meulin.	Cucahuc.	Llaycha.
Cahuac.	Quehuy.	Huar.
Alau.	Chelin.	Calbuco.
Apiau.	Limuy.	Isla grande.
Chaulinec.	Tanqui.	

todas són montuosas, poco cultivadas, y solo producen muy poco trigo, cebada, lino y papas que se tienen por las mejores de la América, muchos cerdos de que hacen jamones curados al yelo, y son de tan delicado gusto, que se estiman en todo el Reyno y fuera de él, y hacen un ramo considerable de comercio; pero el principal es de tablas de diferentes maderas exquisitas, y las mas comunes son de Alerce, cuyos árboles son tan gruesos que sacan por lo regular de cada uno 600 tablas de á 20 pies de largo y media vara de ancho, y algunos se han medido de 24 varas de circunferencia: fabrican sus naturales muchos texidos de lana como ponchos, sobrecamas, sabanillas, bayetas y bordillos. Por lo general

toda esta Provincia es pobre, y sus naturales viven con mucha escasez, sin comunicacion con otras gentes que las que van en los navios, y suele ser una vez en el año; y aunque tienen algunas poblaciones cortas en el continente de Valdivia, distan de esta Plaza de 20 á 30 leguas habitadas de Indios infieles: abundan estas Islas de marisco delicado de muchas especies, y de variedad de pescados, en cuya pesca se ocupan, y es lo que mas contribuye á su manutencion: confina esta jurisdiccion por el N con el territorio de la antigua Ciudad de Ossorno que destruyéron los Indios Araucanos, por el S con los dilatados archipiélagos de Huayaneco y Huaytecas y demas que siguen hasta el Estrecho de Magallanes y tierra

ra del
las con
tagónico
el mar
en sus
tra á n
no de
lluvias
encont
neral
nos p
ños, p
fensa
Chaca
rán 2
en 4
congr
los R
San I
la m
ó Cr
Ciuda
tro es
loé.
C
Prov
ta C
Perú
mosc
dant
guas
pata
C
de
may
no c
C
Pro
del

CH

Chiduapi.
Abtau.
Chau— Fabon.
Quenú.
Llaycha.
Huar.
Calbuco.
Isla grande.

toda esta Provincia es pobre, y sus naturales viven con mucha escasez, sin comunicacion con otras gentes que las que van en los navios, y suele ser una vez en el año; y aunque tienen algunas poblaciones cortas en el continente de Valdivia, distan de esta Plaza de 20 á 30 leguas habitadas de Indios infieles: abundan estas Islas de marisco delicado de muchas especies, y de variedad de pescados, en cuya pesca se ocupan, y es lo que mas contribuye á su manutencion: confina esta jurisdiccion por el N con el territorio de la antigua Ciudad de Ossorno que destruyeron los Indios Araucanos, por el S con los dilatados archipiélagos de Huayaneco y Huaytecas y demas que siguen hasta el Estrecho de Magallanes y tier-

ra

CH

ra del Fuego, por el E con las cordilleras y tierras patagónicas, y por el O con el mar pacífico ó del Sur: en sus montes se encuentran ámbar y tal qual grano de oro que arrastran las lluvias, aunque no se ha encontrado hasta ahora mineral alguno: tienen algunos puertos; pero pequeños, poco seguros y sin defensa, á excepcion del del Chacao: los habitantes serán 2200 almas, repartidos en 41 Pueblos ó Capillas, congregados y reducidos por los Religiosos Misioneros de San Francisco, y hoy son la mayor parte Españoles ó Criollos: la Capital es la Ciudad de Santiago de Castro en la Isla grande ó Chiloe.

CHILON, Pueblo de la Provincia y Gobierno de Santa Cruz de la Sierra en el Perú, situado en un hermoso valle, fértil y abundante de trigo: está 28 leguas del Pueblo de Samaypata.

CHILOSTUTA, Pueblo de la Provincia y Alcaldia mayor de Zedaies en el Reyno de Goatemala.

CHILQUES y Masques, Provincia y Corregimiento del Perú: confina por el E

CH 523

con la de Quispicanchi, por el S E con la de Chumbivilcas, por el S y S O con la de Cotabambas, por el O con la de Abancay, y por el N O con el Cuzco: su temperamento es vario, segun los lugares altos ó de quebradas mas ó ménos caliente, y en las sierras frio: tiene 13 leguas de largo y 25 de ancho: rieganla 3 rios, que son el de Cusibamba, que pasa por el valle de este nombre; el de Velille y el de Santo Tomas, en los cuales hay 7 puentes para la comunicacion: con las demas Provincias: tiene 8 lagunas pequeñas, en algunas de las cuales se crian páxaros: en los parages cálidos hay todo género de frutas y se cria trigo, maiz, légumbres, papas, algun ganado y muchos venados: fabrican sus naturales ropa de la tierra como pañetes, bayetas, jergas, en sus batanes y chorrillos, éstos se diferencian de aquellos en que no tienen molinos de batan, porque es necesario licencia real: aunque en uno ú otro cerro se hallan señales de minas, hoy no se trabaja noticia de haberse trabajado.

do dos en otros tiempos: ha padecido esta Provincia muchos terremotos, y el mayor el año de 1707, en que se asoláron muchos Pueblos: tiene 27 que continen

Cobija.
Anapalpa.
San Lorenzo.
Pampacucho.
Ceapa.
Cuchirihuay.
Tucuyachi.
Coron.
Pacopata.
Corca.

160 habitantes: la Capital es Paruro, y su Corregimiento tiene de repar-timiento 84@550 pesos, pagando de alcavala cada año 676, los demas Pueblos son:

Paucartambo.
Omacha.
Antapalpa.
Quilli.
Accha.
Vilque.
Capi.
Cavabamba.
Huancahuanca.
Yaurisque.

Tiene el mismo nombre otro Pueblo de la Provincia y Corregimiento de Lucanas en el propio Reyno, anexo al Curato de Pucquino.

CHILTAL, Pueblo de la Provincia y Corregimiento de Atacames ó Esmeraldas en el Reyno de Quito, situado en el Valle de Chota á orilla del rio Mira.

CHILTEPEC, Pueblo de la Cabecera de Tepaltepec y Alcaldía mayor de Nejapa en Nueva España: es el temperamento mas templado de toda la jurisdiccion, situado en medio de una loma, desde la qual se registran dos barrancas

una á cada lado, tan profundas que causa admiracion ver como los Indios cultivan en ellas las nopales: tiene 67 familias de Indios, y está 5 leguas al S de su Cabecera.

Tiene el mismo nombre un rio de la Provincia y Alcaldía mayor de Tabasco que desagua al mar.

CHILUA, (San Márcos de) Pueblo de la Provincia y Corregimiento de Huanta en el Perú, anexo al Curato de Huamanguilla.

CHIMA, Montaña del Reyno de Quito en el Gobierno y Corregimiento de Chimbo ó Guaranda, al Poniente del Pueblo de Asan-

coto
bosque
baxar
nuras
llam
de Le
ta uni
col:
ha ab
baxar
yaqui
ricabl
asi es
gros
Anga
te ha
la fal
tá er
CH
Mari
Cabe
caldí
tepec
de t
do s
de
espe
que
bola
emb
cen
rio
legu
de s
C
Pue
Alc
en
bur

CH

nen 160 habitantes: la Capital es Paruro, y su Corregimiento tiene de repar-timiento 84,050 pesos, pa-gando de alcavala cada año 676, los demas Pueblos son:

-Urinza- Paucartambo.
Omacha.
Antapalpa.
Quilli.
-Aman- Accha.
Vilque.
Capi.
Cavabamba.
Huancahuanca.
Yaurisque.

una á cada lado, tan pro-fundas que causa admira-cion ver como los Indios cultivan en ellas las nopale-ras: tiene 67 familias de In-dios, y está 5 leguas al S de su Cabecera.

Tiene el mismo nombre un rio de la Provincia y Al-caldía mayor de Tabasco que desagua al mar.

CHILUA, San Marcos de) Pueblo de la Provincia y Corregimiento de Huanta en el Perú, anexo al Cura-to de Huamanguilla.

CHIMA, Montaña del Reyno de Quito en el Go-bierno y Corregimiento de Chimbo ó Guaranda, al Pon-iente del Pueblo de Asan-co-

CH

coto está toda cubierta de bosques y de arroyos que baxan de lo alto á las lla-nuras de Babahoyo: el rio llamado de la Chima corre de Levante á Poniente has-ta unirse con el del Cas-col: por esta montaña se ha abierto un camino para baxar de Guaranda á Gua-yaquil, pero solo es prac-ticable en el verano, y aun así es muy malo y peli-groso el paso que llaman Angas: en la cima del mon-te hace mucho frio, y en la falda excesivo calor: es-tá en 44 min. de lat. aust.

CHIMALAPA, Santa María de) Pueblo de la Cabecera de partido y Al-caldía mayor de Tehuan-tepec en Nueva España: es de temperamento frio, y todo su distrito está poblado de árboles muy crecidos, especialmente de pinos, de que hacen cortes para ar-boladuras de navios y otras embarcaciones que condu-cen á la Vera-Cruz por el rio de Guazacoalco: está 25 leguas enve Poniente y N. de su Capital.

CHIMAHUACÁN, Pueblo de la Cabecera y Alcaldía mayor de Coatepec en Nueva España: tiene un buen Convento de Religio-
Tom. I.

CH 525

cos de Santo Domingo, 300 familias de Indios y 40 de Españoles, Mestizos y Mu-latos, que se emplean en la labor y comercio de semi-llas y ganado mayor y me-nor que crían en las ha-ciendas, aunque no es mu-cho por la escasez de aguas y de pastos.

Tiene el mismo nombre otro Pueblo y Cabecera de partido en la Alcaldía ma-yor de Chalco del propio Reyno: tiene 166 familias de Indios, y un Convento de Religiosos de Santo Domingo: está 3 leguas al N de su Capital.

CHIMALTENANGO, Provincia y Corregimiento del Reyno de Goatemala, situado en el valle de esta Capital: es muy amena, fér-til y poblada de Indios.

CHIMALTEPEC, Pue-blo de la Alcaldía mayor de Tlapa en Nueva Espa-ña: tiene 29 familias de In-dios, y está 2 leguas del Real de Minas de Cairo.

Hay otro Pueblo peque-ño del mismo nombre en la Cabecera de Malacatepec y Alcaldía mayor de Nexa-pa, muy inmediato á su Ca-becera.

CHIMAN, Pueblo de la Provincia y Gobierno del
Xxx Da-

Darien en el Reyno de Tierra-Firme, situado cerca de la Costa del mar del S, y á orilla del rio de su nombre, con un pequeño fuerte que guarnece un destacamento de la Plaza de Panamá, para contener las invasiones que con frecuencia hacen aquellos Indios.

Tiene el mismo nombre un rio de esta Provincia y Gobierno que nace en las montañas de la Costa del Sur, y sale al mar frente de la Isla del Naranjal.

CHIMENE, Puerto de la Costa del E de la Isla de San Juan en la Nueva Escocia.

CHIMIRAL, Rio de la Provincia y Corregimiento de Copiapó en el Reyno de Chile: nace en la Cordillera Nevada, corre al O y sale al mar en la Punta de su nombre: las mas veces trae tan poca agua, que se pierde en la playa antes de entrar al mar.

Tiene el mismo nombre con el aditamento de aito un Pueblo de esta Provincia y Reyno, situado á orilla del rio antecedente.

Una Punta de la Costa del mismo Reyno.

CHIMBA, Pueblo de la Provincia y Corregimiento

de Coquimbo en el Reyno de Chile: tiene el célebre mineral de oro de talca que 36 años ha descubrió cerca del mar un pescador, que arrancando una mata de hojas largas y espinosas que llaman cardones para encender fuego, observó que de las raíces corria oro, y examinado, se encontraron allí granos y pepitas de muy buena ley, y se estableció el mineral, dando al principio 300 y aun 500 pesos por caxon.

Tiene el mismo nombre otro Pueblo de la Provincia y Corregimiento de Caxatambo en el Perú, anexo al Curato de Andajes.

CHIMBACALLE ó San Juan Evangelista) Pueblo del Reyno de Quito, en el Corregimiento del distrito de las cinco leguas de la Capital, de quien se reputa como arrabal por su inmediacion.

CHIMBARONGO, Rio del Reyno de Chile: nace en las montañas de su Cordillera, y se junta con el de Tinguiragua para entrar en el de Rapel: riega y fertiliza unos valles muy amenos, deliciosos y abundantes de pastos en que crían y engordan muchísimo ga-

nad
Cor
nue
ced
llos
No
Re
y
de
San
un
y
gua
situ
den
gui
Pu
Vi
trit
gio
vin
Re
po
de
el
ris
el
Pu
est
O
ba
y
m
ut
la
la
y

CH

de Coquimbo en el Reyno de Chile : tiene el célebre mineral de oro de talca que 36 años ha descubrió cerca del mar un pescador , que arrancando una mata de hojas largas y espinosas que llaman cardones para encender fuego, observó que de las raíces corria oro , y examinado, se encontraron allí granos y pepitas de muy buena ley, y se estableció el mineral, dando al principio 300 y aun 500 pesos por caxon.

Tiene el mismo nombre otro Pueblo de la Provincia y Corregimiento de Caxatambo en el Perú , anexo al Curato de Andajes.

CHIMBACALLE ó San Juan Evangelista) Pueblo del Reyno de Quito , en el Corregimiento del distrito de las cinco leguas de la Capital , de quien se reputa como arrabal por su inmediacion.

CHIMBARONGO , Rio del Reyno de Chile : nace en las montañas de su Cordillera , y se junta con el de Tinguiragua para entrar en el de Rapel : riega y fertiliza unos valles muy amenos , deliciosos y abundantes de pastos en que crían y engordan muchísimo ga-

na-

CH

nado : en sus orillas hay dos Conventos de Religiosos de nuestra Señora de la Merced para doctrina de aquellos Indios , y una Casa de Noviciado que fué de los Regulares de la Compañía, y á una legua de distancia de éste otra de Religiosos de Santo Domingo.

Tiene el mismo nombre un Pueblo de la Provincia y Corregimiento de Colchagua en el mismo Reyno, situado en el valle antecedente , entre los rios Tinguiririca y Tenó : tiene otro Pueblecillo anexo , y una Vice-Parroquia, y en su distrito un Convento de Religiosos de la Merced.

CHIMBO y Alausi, Provincia y Corregimiento del Reyno de Quito : confina por el N con la Serranía del Asiento de Ambato : por el S con el Gobierno y jurisdiccion de Guayaquil : por el E con el partido de la Punta de Santa Elena de esta gobernacion ; y por el O con la Provincia de Riobamba : su distrito es corto y muy pobre , por ser pais montuoso que no ofrece mas utilidad á sus naturales que la de conducir efectos de las Provincias de Riobamba y Tacunga , á las bodegas

CH 527

de Babahoyo donde están las Aduanas Reales , y volver con los de las Provincias del Perú , para cuyo tráfico tienen numerosas reatas que componen mas de 1500 mulas : este comercio solo le hacen en verano porque en invierno están impenetrables los caminos de aquellos montes , que llaman cerrarse la montaña , y tan crecidos los rios , que no permiten vadearse : es paso preciso de este camino la gran cuesta de San Antonio , tan nombrada por su inmensa altura y riesgo para pasarla ; pero están las mulas tan practicas en dexarse resvalar por ella , que no hay memoria de haber caido alguna : no produce esta Provincia otros frutos que quina , que no se beneficia , y descubrió la solicitud del Teniente Coronel Don Miguel de Santistevan , y así se provee de todo lo que necesita de las inmediatas de Riobamba y Tacunga : es de temperamento muy frio por la inmediacion del páramo de Chimborazo : sus naturales serán 200000 almas , la mayor parte Mestizos repartidos en 7 Pueblos , de que es Capital el del mismo nombre

Xxx 2 bre

bre, y aunque en él residia antes el Corregidor,

San Lorenzo.
Asancoto.
Chapacoto.
San Miguel.

CHIMBORAZO (Chimborasu) Monte muy alto ó páramo de la Cordillera de la Provincia y Corregimiento de Riobamba en el Reyno de Quito, que en el idioma del país significa monte de la otra vanda, cubierto siempre de nieve: es el mas alto que se conoce hoy en todo el mundo, pues tiene de altura, medido por los Académicos de las ciencias de París 3@220 toesas, desde el nivel del mar hasta su cumbre, que termina en la figura de un cono ó pirame truncada: sus faldas están cubiertas de arena blanca ó materia calcinada, de piedras sueltas y de cierta yerba que llaman pajón, en que pasta el ganado de las haciendas inmediatas: el agua caliente que mana por la parte del N, dan indicio de que en su centro haya algun volcan: de su cumbre baxan algunos rios que toman diversos giros, como el de Guaranda al S, el de

habita hoy en el de Guaranda.

Guaranda.
Guanujo.
Tomabelas.

Guano al S E, y el de Machala á Levante: por su falda pasa el camino que va de Quito á Guayaquil, y es preciso para pasarlo esperar que el tiempo sea ménos rigoroso para no experimentar la misma desgracia que muchos de los conquistadores Españoles de esta Provincia que murieron allí helados: está al N de la Villa de Riobamba en 1 gr. 27 min. 18 seg. de lat. aust. segun la observacion de Mr. La Condamine.

CHIMBOTE, Farallon ó Islote de la mar del Sur en la Costa del Perú y Provincia y Corregimiento de Santa: está junto á otro llamado el Corcobado.

CHIMBUZA, Laguna grande en la Provincia y Gobierno de Barbacoas del Reyno de Quito al S O del rio Patia, formada de un estrecho Canal por donde le entra el agua de éste que hace un gran seno de figura oblonga, de dos leguas de

de larg
cho, de
otro C
volver a
1 gr. 5

CH
vincia
ta Mar
no de
desierta
sin em
cho ma
liente
antigua
de Indi
se han

CH
bara d
Reyno
Provinc
viven e
vante
Magda
y vaga
xa, y
dores,
de los

CH
Provinc
de Pau
anexo
bamba

CH
de la
de Sar
vo Re
de los
nega g
Ticu

CH

habita hoy en el de Guaranda.

Guaranda.
Guanujo.
Tomabelas.

Guano al S E , y el de Machala á Levante: por su falda pasa el camino que va de Quito á Guayaquil , y es preciso para pasarlo esperar que el tiempo sea ménos rigoroso para no experimentar la misma desgracia que muchos de los conquistadores Españoles de esta Provincia que murieron allí helados: está al N de la Villa de Riobamba en 1 gr. 27 min. 18 seg. de lat. aust. segun la observacion de Mr. La Condamine.

CHIMBOTE, Farallon ó Isote de la mar del Sur en la Costa del Perú y Provincia y Corregimiento de Santa: está junto á otro llamado el Corcobado.

CHIMBUZA, Laguna grande en la Provincia y Gobierno de Barbaças del Reyno de Quito al S O del rio Patia, formada de un estrecho Canal por donde le entra el agua de éste que hace un gran seno de figura oblonga, de dos leguas de

CH

de largo y media de ancho, desaguando luego por otro Canal estrecho para volver adonde salió: está en 1 gr. 57. min. de lat. bor.

CHIMICA, Pequeña Provincia del Gobierno de Santa Marta en el Nuevo Reyno de Granada: está casi desierta y abandonada, y sin embargo produce mucho maiz: su clima es caliente y poco sano, estaba antiguamente muy poblada de Indios Chimicas que ya se han acabado.

CHIMILAS, Nacion bárbara de Indios del Nuevo Reyno de Granada en la Provincia de Santa Marta: viven en los bosques á Levante del rio grande de la Magdalena, andan desnudos y vagantes sin habitacion fija, y son crueles y traidores, confinan con la nacion de los Guaxiros.

CHIMOR, Pueblo de la Provincia y Corregimiento de Paucartambo en el Perú, anexo al Curato de Challa-bamba.

CHINA, Rio pequeño de la Provincia y Gobierno de Santa Marta en el Nuevo Reyno de Granada, uno de los que entran en la Ciénega grande por el E.

Tiene el mismo nombre

CH 529

una Punta de Tierra de la Costa del Perú en la Provincia y Corregimiento de Cañete.

CHINACATES, Pueblo de la Provincia de Tepeguana y Reyno de Nueva Vizcaya.

CHINACOTA, Pueblo pequeño de la jurisdiccion y Gobierno de Pamplona, en el Nuevo Reyno de Granada: es de temperamento cálido, produce cañas dulces, plátanos, maiz, y fuera fértil en trigo si lo sembraran; pero no cuidan de ello sus naturales, que serán 90 vecinos pobres y otros tantos Indios: está en un dilatado valle que le da el nombre, á quien tambien llaman de Micer Ambrosio, por haber muerto en él los Indios al General Aleman Ambrosio de Alfinger, que lo descubrió el año de 1531: dista 4 leguas al N E de Pamplona.

CHINANTLA, Pueblo y Cabecera de Partido de la Alcaldía mayor de Cozamaloapan en Nueva España: tiene 40 familias de Indios Chinantecas, y es muy fértil y abundante en maiz y algodón: dista de México 80 leguas al S.

CHINANTEPEC, San-
ta

ta Catalina de) Pueblo y Cabecera de Partido de la Alcaldía mayor de Guayacotla en Nueva España: su territorio es de bastante extensión, y distantes los Pueblos ó barrios que le pertenecen, la mayor parte situados entre barrancas ó cerros que hacen penosos y difíciles los caminos: tiene en todos 1340 familias de Indios.

CHINAPA, Pueblo de la Provincia y Gobierno de la Sonora, situado á orilla del rio de su nombre, entre los Pueblos de Arispo y Bacuachi.

CHINAS, Pueblo de la Provincia y Gobierno de Popayan.

CHINATAGUAS, Nación bárbara de Indios del Perú, al N de la Ciudad de Guanuco: son descendientes de los Panataguas, de que hoy han quedado muy pocos, y no estan bien conocidos.

CHINATECA, Pueblo de la Provincia y Corregimiento de Tunja en el Nuevo Reyno de Granada, situado á la falda de una montaña.

CHINATOS, Nación bárbara de Indios del Nuevo Reyno de Granada, que

habita en los bosques al NE $\frac{1}{4}$ al E de la Ciudad de Pamplona: son reliquias de los Chitareros, que siempre han incomodado por su inmediacion la referida Ciudad.

CHINAUTLA, Pueblo y Cabecera de Partido de la Alcaldía mayor de Teuzitlan en Nueva España, anexo al Curato de esta Capital: tiene 108 familias de Indios, y dista legua y media al S O de aquella.

CHINCHA, Santo Domingo el Real de) Pueblo de la Provincia y Corregimiento de Cañete en el Perú, situado en la Costa del mar.

Tiene el mismo nombre una Isla de la mar del Sur, cerca de la Costa, en la misma Provincia y Corregimiento, enfrente del Puerto de Sangallo.

Tambien se llamaba así la Provincia ó Partido que ahora nombran Chunchasuyu en el Perú al Poniente del Cuzco: sus naturales eran valerosos, y resistieron 8 meses al Emperador Pachacutéc, que la sujetó á su Imperio: el País es ameno, fértil y abundante en ganado: aun se ven reliquias y vestigios de algunas fábricas magníficas de los Incas, y la desmesurada grande-

deza
sorpr
gina
do i
máq

C
Lagu
vinci

Tarn
9 le
anch
rio

tamb
te d
divid

Xaux
bre c

tuerc
y de

40 l
al N

el M
austra

tinier
das e

de es
Marat
de la
mo s

CH
Pueb
Corre

en el
CH
la Pr

to d
anexo
riaca.
CH

CH

habita en los bosques al NE
al E de la Ciudad de Pampuna : son reliquias de los Chitareros, que siempre han incomodado por su inmediacion la referida Ciudad.

CHINAUTLA, Pueblo y Cabecera de Partido de la Alcaldía mayor de Teuzitlan en Nueva España, anexo al Curato de esta Capital: tiene 108 familias de Indios, y dista legua y media al S O de aquella.

CHINGHA, Santo Domingo el Real de) Pueblo de la Provincia y Corregimiento de Cañete en el Perú, situado en la Costa del mar.

Tiene el mismo nombre una Isla de la mar del Sur, cerca de la Costa, en la misma Provincia y Corregimiento, enfrente del Puerto de Sangallo.

Tambien se llamaba así la Provincia ó Partido que ahora nombran Chunchasuyu en el Perú al Poniente del Cuzco: sus naturales eran valerosos, y resistieron 8 meses al Emperador Pachacutéc, que la sujetó á su Imperio: el Pais es ameno, fértil y abundante en ganado: aun se ven reliquias y vestigios de algunas fábricas magníficas de los Incas, y la desmesurada grande-

CH

deza de las piedras de ellos sorprende la vista y la imaginacion, mayormente quando ignoraban los Indios las máquinas para conducir las.

CHINCHAYCOCHA, Laguna grande de la Provincia y Corregimiento de Tarma en el Perú: tiene 9 leguas de largo y 3 de ancho, de la qual nace el rio Pari ó Paria, llamado también Xauxa, por la parte del N, y corre al S, dividiendo la Provincia de Xauxa á quien da el nombre en alta y baxa; luego tuerce su curso á Levante, y despues de correr mas de 40 leguas vuelve á seguir al N, hasta que entra en el Marañon por la parte austral. Mr. de la Martiniere con sus acostumbradas equivocaciones dice, que de esta laguna nace el rio Marañon, siendo su origen de la laguna Lauricocha como se verá en su artículo.

CHINCHAUUCQUIO, Pueblo de la Provincia y Corregimiento de Abancay en el Perú.

CHINCHAN, Pueblo de la Provincia y Corregimiento de Tarma en el Perú, anexo al Curato de Huariaca.

CHINCHAO, Pueblo de

CH 531

la Provincia y Corregimiento de Huanuco en el Perú, anexo al Curato de Santa María del Valle, situado en los confines de los Indios infieles Panataguas.

CHINCHERO, Pueblo de la Provincia y Corregimiento de Calca y Lares, en el Perú: el Cementerio de su Iglesia se compone de unas gruesas paredes de piedras labradas, con muy buenos ajustes, y unos nichos en forma de garitas, que manifiestan haber servido de fortaleza en otros tiempos.

Tiene el mismo nombre otro Pueblo de la Provincia y Corregimiento de Andahuailas en el propio Reyno.

Una laguna en la Provincia del Cuzco, distante 5 leguas de esta Ciudad.

CHINCHILCA ó Chunchilca como llaman otros, rio del Partido de Guadabuen y Reyno de Chile: corre al N N O, y entra en el de Calla-calla.

CHINCHIPE, Pueblo de la Provincia y Gobierno de Jaen de Bracamoros en el Reyno de Quito.

Tiene el mismo nombre un rio de esta Provincia, que nace del monte ó pá-

ra-

ramo de la Sabanilla : baña la Ciudad y territorio de Valladolid, y por la parte Oriental recibe á los rios Numballa, Vergel, Patacones, Sangallá, San Francisco y Nambacasa, y por la Occidental los de Palanda, Simanchi, Namballe y Guancabamba, con los quales muy caudaloso entra en el Marañon por su orilla Septentrional al N O del Pueblo de Tomepanda, en 5 grad. 30 minut. de lat. austr.

CHINCHIRÚ, Laguna grande de la Provincia y Corregimiento del Cuzco en el Perú, de donde dista 2 leguas al N.

CHINCHULAGUA, Monte muy alto ó páramo, siempre cubierto de nieve en la Provincia y Corregimiento de Tacunga y Reyno de Quito: dista de esta 5 leguas al N con alguna inclinacion al N E.

CHINCONTLA, Pueblo de la Cabecera de Olin-tla y Alcaldía mayor de Zacatlan en Nueva España, situado en una deliciosa cañada que riegan varios rios: está á 8 leguas de su Cabecera.

CHINGA, Fortaleza del Nuevo Reyno de Grana-

da, una de las seis que tenían los Zipas ó Reyes de Bogotá contra la Nacion de los Panches confinantes de su País, distante 10 leguas al S O de Bogotá.

CHINGOS, Pueblo de la Provincia y Corregimiento de Caxatambo en el Perú, anexo al Curato de Gonzogor.

CHINCOTÉAG, Isla pequeña cerca de la Costa del mar del N, en la Provincia y Colonia de Maryland, entre la de Cedar y el rio de Siwanscut.

CHINI, Isla pequeña de la mar del Sur, situada junto á la Costa de la Provincia y Gobierno de Costarica, en el Reyno de Goatemala, dentro del Golfo de Nicoya; y en lo mas interior de él.

CHINIJO, Pueblo de las Misiones que tienen los Religiosos de San Agustin en el País del gran Pairiti, de la Provincia y Corregimiento de Larecaja en el Perú.

CHINIPAS, Pueblo de las Misiones de la Provincia y Gobierno de Cinaloa.

Tienen el mismo nombre unas sierras de esta Provincia.

CHINQUINTILCA, Pueblo de la Provincia y

Corr
ga o
Cur
CH
Prov
tago
ra-Fi
banas
Pueb
el G
mien
CH
la Pr
to de
rú, ar
vin d
CH
Prov
va es
Gran
entra
Mago
CH
blo y
do c
de T
paña
Indio
Mula
rá y
pang
CH
Prov
de L
CH
Prov
xos y
de Q
ra qu
To

CH

da, una de las seis que tenían los Zipas ó Reyes de Bogotá contra la Nación de los Panches confinantes de su País, distante 10 leguas al S O de Bogotá.

CHINGOS, Pueblo de la Provincia y Corregimiento de Caxatambo en el Perú, anexo al Curato de Gonzogor.

CHINCOTÉAG, Isla pequeña cerca de la Costa del mar del N, en la Provincia y Colonia de Maryland, entre la de Cedar y el rio de Siwanscut.

CHINI, Isla pequeña de la mar del Sur, situada junto á la Costa de la Provincia y Gobierno de Costarica, en el Reyno de Goatemala, dentro del Golfo de Nicoya, y en lo mas interior de él.

CHINIJO, Pueblo de las Misiones que tienen los Religiosos de San Agustin en el País del gran Paititi, de la Provincia y Corregimiento de Larecaja en el Perú.

CHINIPAS, Pueblo de las Misiones de la Provincia y Gobierno de Cinaloa.

Tienen el mismo nombre unas sierras de esta Provincia.

CHINQUINTILCA, Pueblo de la Provincia y Cor-

CH

Corregimiento de Huamanga en el Perú, anexo al Curato de Anco.

CHINU, Pueblo de la Provincia y Gobierno de Cartagena en el Reyno de Tierra-Firme, fundado en las sábanas, de la reunion de otros Pueblos el año de 1776 por el Gobernador Don Juan Pimentel.

CHIPACO, Pueblo de la Provincia y Corregimiento de Huamalies en el Perú, anexo al Curato de Charvin de Pastarca.

CHIPALO, Rio de la Provincia y Gobierno de Neiva en el Nuevo Reyno de Granada, uno de los que entran en el grande de la Magdalena.

CHIPALZINGO, Pueblo y Cabecera de Partido de la Alcaldía mayor de Tixtlan en Nueva España: tiene 353 familias de Indios y 22 de Españoles, Mulatos y Mestizos, y está 3 leguas del de Zumpango.

CHIPAN, Pueblo de la Provincia y Corregimiento de Lucanas en el Perú.

CHIPANGA, Rio de la Provincia y Gobierno de Quixos y Macas en el Reyno de Quito: nace en la sierra que divide el Partido de

Tom. I.

CH 533

Macas de la Provincia de Mainas: corre N S, y entra en el de Morona.

CHIPAQUE, Pueblo del Corregimiento de Ubaque, en el Nuevo Reyno de Granada: es de temperamento templado y abundante en frutos y semillas de tierra cálida y fria: tiene 150 vecinos y otros tantos Indios: se crian en él tantas culebras que no es posible verse libres de ellas: está 8 leguas al S O de Santa Fe en el camino que va á San Juan de los Llanos.

CHIPASAQUE, Pueblo del Corregimiento de Guatavita en el Nuevo Reyno de Granada: es de temperamento cálido, distante 24 leguas al S E de Santa Fe é inmediato al de Chaquetá, en el camino que va á San Juan de los Llanos: tendrá 200 vecinos y poco mas de 100 Indios.

CHIPATA, Pueblo del Corregimiento de la jurisdicción de Velez en el Nuevo Reyno de Granada: es de temperamento cálido; pero sano y excaso de los frutos que corresponden á su clima: tiene muy pocos vecinos y como 50 Indios: fué de los primeros Pueblos en que entraron los Espa-

Yyy no-

ñoles, y donde dixo la primera Misa que se celebró en aquel Reyno Eray Domingo de las Casas, del Orden de Santo Domingo: está muy inmediato á la Ciudad de Velez.

CHIPAYA, Pueblo de la Provincia y Corregimiento de Carangas en el Perú y del Arzobispado de Charcas, anexo al Curato de Huacacalla.

CHIPEOS, Nacion bárbara de Indios del País de las Amazonas, que habitan en los bosques cerca del rio Ucayale; se tiene muy poca noticia de sus costumbres.

CHIPURANA, Rio de la Provincia y Gobierno de Mainas: nace de los montes que hay al S de Yurimaguas: corre haciendo muchos giros del S al N, y entra en el Guallaga por la parte Oriental en 7 grad. 8 min. de lat. aust.

CHIQUALOQUE, Pueblo de la Cabecera de Partido y Alcaldía mayor de Popantla en Nueva España, habitado de 12 familias de Indios, y distante 12 leguas al N O de su Capital.

CHIQUIAN, Pueblo de la Provincia y Corregimien-

to de Caxatambo, en el Perú.

CHIQUIGUANITAS, Nacion bárbara de Indios en otro tiempo; y hoy reducida á la Religion Católica, en el Perú, al S de Lima, en la Provincia de Condesuyos de Arequipa.

CHIQUILIGASTA, Pueblo de la Provincia y Gobierno del Tucumán en el distrito de su Capital, situado al S E de ella.

CHIQUILIXPAN, Pueblo de la Cabecera y Alcaldía mayor de Zayula en Nueva España: tiene 50 familias de Indios, y en los cerros de su inmediacion hay algunos minerales de cobre, que se han trabajado en diferentes ocasiones; pero no produciendo utilidad á correspondencia de los gastos, estan abandonados: dista 15 leguas entre Poniente y N de su Cabecera.

CHIQUIMULA y Sacapa, Provincia y Alcaldía mayor del Reyno de Goatemala.

CHIQUINQUIRÁ, Pueblo del Corregimiento de Tunja en el Nuevo Reyno de Granada: es de temperamento frio; pero sano: su situacion deliciosa y abundante de frutos: le baña un

rio q
él,
salud
cia p
caud.
Balsa
viera
una s
quen
cado
lebre
tes e
pasa
Indio
vent
to I
San
su: t
en e
una
tró
paxa
una
Mar
berl
nov:
may
da e
recil
ra l
la ti
no
ver
la c
200
tinu
y c
Rey
gen

to de Caxatambo, en el Perú.

CHIQUIGUANITAS, Nacion bárbara de Indios en otro tiempo, y hoy reducida á la Religion Católica, en el Perú, al S de Lima, en la Provincia de Condesuyos de Arequipa.

CHIQUILIGASTA, Pueblo de la Provincia y Gobierno del Tucuman en el distrito de su Capital, situado al S E de ella.

CHIQUILIXPAN, Pueblo de la Cabecera y Alcaldía mayor de Zayula en Nueva España, tiene 50 familias de Indios, y en los cerros de su inmediacion hay algunos minerales de cobre, que se han trabajado en diferentes ocasiones; pero no produciendo utilidad á correspondencia de los gastos, estan abandonados: dista 15 leguas entre Poniente y N de su Cabecera.

CHIQUEMULA y Sacapa, Provincia y Alcaldía mayor del Reyno de Goatemala.

CHIQUINQUIRA, Pueblo del Corregimiento de Tunja en el Nuevo Reyno de Granada: es de temperamento frio; pero sano: su situacion deficiosa y abundante de frutos: le baña un

rio que corre por medio de él, cuyas aguas son poco saludables: á poca distancia pasa por el llano otro caudaloso que llaman de la Balsa; porque ántes que tuviera puente se pasaba en una: nace de la laguna Yunque, y abunda de pescado muy exquisito: es célebre este Pueblo, que ántes era muy corto y hoy pasa de 500 vecinos y 70 Indios, con un buen Convento de Religiosos de Santo Domingo, por el gran Santuario de la Virgen de su título, que se venera en el referido Convento en una pila que se encontró muy maltratada en un paxar el año de 1586 por una devota muger llamada Mari Ramos, y sin haberla retocado volvió á renovarse: debaxo del Altar mayor en que está colocada esta Imágen hay una fuente de agua milagrosa para las enfermedades, como la tierra que se saca de ella, no siendo menor prodigio ver la poca que falta en la excavacion, despues de 200 años que se saca continuamente, por la gran fe y devocion que en todo el Reyno tienen con esta Imágen, como lo acredita la

concurancia de forasteros que de muy distantes Provincias tiene siempre: está 9 leguas de Tunja y 15 al N O de Santa Fe.

CHIQUITI, Rio de la Provincia y Gobierno de Esmeraldas en el Reyno de Quito: corre del S O al N E entre los rios Vichi y Cuche: y entra por la parte austral en el de Esmeraldas en 1 grad. 25 min. de lat. bor.

CHIQUITO, Pueblo de la Provincia y Corregimiento de Truxillo en el Perú; hoy está destruido, y los pocos vecinos que tenia se agregaron al de Santiago de Cao, reduciéndose á una hacienda que conserva el nombre en que viven algunos Indios.

CHIQUITOS, Nacion numerosa y guerrera de Indios del Perú, cuyo Pais ó territorio se extiende desde 16 grad. hasta 20 de lat. aust. Confina al Poniente con la Provincia y Gobierno de Santa Cruz de la Sierra, por el Levante se extiende mas de 140 leguas hasta el lago de los Xarayes, por el N llega á las montañas de los Tapacures, los cuales dividen este Pais del de Moxos, al S hasta las montañas

Yyy 2 ñas

ñas de los Zamucos, y por esta parte tiene mas de 40 leguas de terreno llano; cubierto de bosques, en que abunda la canela silvestre, miel, cera, resinas y bálsamos preciosos; muchos ciervos, tigres, osos, javalies y otros varios cuadrúpedos y reptiles venenosos: bañan este Pais muchos rios que baxan de las montañas y corren de Levante á Poniente, formando grandes lagunas, en los quales hay mucho pescado exquisito, y particularmente tortugas: el clima es muy cálido y húmedo: los naturales son de buena estatura, bien hechos y robustos; pero sumamente perezosos: llamáronlos Chiquitos los primeros Españoles que entraron á este Pais por la pequenez de las puertas de sus habitaciones, en que era preciso entrar á ga-

tas, lo qual hacian para librarse de sus enemigos y de las fieras: fué Nuño de Chaves el primero que entró en él el año de 1557, y para cuya reduccion mantuvieron una sangrienta y dilatada guerra con los Españoles hasta el año de 1690, en que por la predicacion de los Regulares de la Compañía abrazaron la Religion Católica, y se reduxeron á vida civil en poblaciones, las quales mantuvieron con indecibles trabajos y fatigas hasta el año de 1767, que se substituyeron en su lugar Clérigos: los Portugueses de San Pablo han cautivado muchos para el trabajo de sus haciendas, y es la principal causa de su disminucion, pues al principio eran innumerables, componiéndose de las naciones siguientes:

Picocas.	Caytoporades.	Veripones.
Punajicas.	Bohococas.	Huaycurues.
Quimecas.	Fabacicas.	Caitemocas.
Huapacas.	Zebacas.	Napecas.
Baurecas.	Quinomecas.	Pizocas.
Payconecas.	Yarucaricas.	Tanpicas.
Huaravos.	Cucicas.	Xuberecas.
Anaporecas.	Tapacuracas.	Parisicas.
Meriponecas.	Paunacacas.	Xamanucas.
Zarabecas.	Quidabonecas.	Tapuricas.
Otures.	Cusiminacas.	Cupiecas.

Cha-

CH

tas, lo qual hacian para librarse de sus enemigos y de las fieras: fué Nuño de Chaves el primero que entró en él el año de 1557, y para cuya reduccion mantuvieron una sangrienta y dilatada guerra con los Españoles hasta el año de 1600, en que por la predicacion de los Regulares de la Compañía abrazaron la Religión Católica, y se reduxeron á vida civil en poblaciones, las quales mantuvieron con indecibles trabajos y fatigas hasta el año de 1767, que se substituyeron en su lugar Clérigos: los Portugueses de San Pablo han cautivado muchos para el trabajo de sus haciendas, y es la principal causa de su disminucion, pues al principio eran intimerables, componiéndose de las naciones siguientes:

Chaporades.	Veripones.
Chococas.	Huaycurues.
Chicocas.	Chitemocas.
Chicacas.	Napecas.
Chimbecas.	Pizocas.
Chicarcas.	Tanpicas.
Chicacas.	Xuberecas.
Churacas.	Parisicas.
Chacacas.	Xamanucas.
Chibonecas.	Tapuricas.
Chimainacas.	Cupiecas.

Cha-

CH

Chamaros.	Péquicas.	Batasicas.
Penoquicas.	Parabacas.	Ubisonecas.
Maxamoricas.	Otuques.	Boros.
Taos.	Ecorabecas.	Mataycas.
Bazorocas.	Curacanecas.	Morotocos.

Todos tienen idioma diferente; pero están unidos en los Pueblos, y hablan uno que se ha establecido por general, que es sumamente difícil, pues ha habido Misioneros, que á pesar de su aplicacion no han podido poseerla en 8 ú. 10 años, porque además de las letras guturales, palaciales, dentales y labiales, tienen otras que pronuncian por la nariz, y el dialecto de los hombres es diverso del de las mugeres: la humedad continua, y la multitud de árboles, y espesura que impiden la comunicacion del ayre, hacen que sea muy mal sano, y á veces se levantan epidemias de que muere mucha gente, como sucedió el año de 1768, que de 2400 habitantes que tenía murieron mas de 400: padecen tambien una plaga de grillos, que además de lo que incomodan de noche con su canto, no dexan cosa que no penetren, destruyendo la ropa, por lo qual es necesario un continuo cui-

CH

537

dado con los ornamentos: hay asimismo variedad de arañas, unas tan grandes como el puño, que viven en agujeros; y otras menores, que texen sus hilos en los árboles, tan espesos y fuertes que dificultan el paso á un hombre á caballo; hay otras de color roxo y muy pequeñitas, cuya tela es amarilla y suave como la seda; pero su mordedura tan venenosa que al instante se hincha todo el cuerpo, y se arroja sangre por boca; narices, ojos, uñas y oídos, y algunos con esta evolucion arrojan el veneno: se crian en los bosques mucha variedad de monos, y unos muy grandes barbudos y negros, tan feos que horrorizan á todos: se ha notado que en esta Provincia apenas pasan las gentes de 60 años, y viven disipados por la excesiva transpiracion y debilidad de los alimentos, pues la carne de vaca es muy flaca é insípida, porque engorda poca ó nada el ganado; pero en

en contrapeso de todo esto apenas se ve ningun ciego, mudo, fátuo ni defectuoso: los Pueblos son de figura regular, formando calles anchas y derechas, con una plaza quadrada y espaciosa: los muebles de las casas se reducen á una hama-ca de algodón, ollas y cántaros, y el adorno se reduce á maiz y carne seca colgados para librarlos de la corrupcion: su vestuario es una camisa sin mangas, de tela gruesa de algodón, que les llega á media pierna: los casados traen un calzon de pañete ó bayeta, con buches colorados para los dias de fiesta, y los que tienen oficio de republica un armador de bayeta: no usan sombrero ni zapatos; pero ninguno dexa de traer al cuello Rosario y medallas: el pelo le traen corto hasta que se casan, y lo hacen luego que tienen edad, que se lo dexan crecer: las mugeres traen camisas cerradas, que llegan hasta el suelo, y llaman tapoyes: no se faxan; pero traen al cuello por gala unos hilos de cuentas de vidrio interpoladas con cocos pequeños, fríxoles colorados, poniéndose 20 ú 30 de estos hilos: al entrar en

la Iglesia se sueltan el caballo: los Regulares de la Compañía les enseñaron oficios en que trabajan diligentemente, causando admiracion que unos Indios que solo saben su bárbaro idioma manejen el compas, entiendan de proporciones y números, y apliquen las reglas de la música á la execucion: en ciertos tiempos del año van á melear, que es á buscar cera en los bosques; y la recogen de dos especies, una blanca y olorosa, aunque no tiene la consistencia de la de Europa, y la fabrican una especie de abejas sin aguijon que llaman opemús, y otra amarilla, que la hacen dis-tinta casta; pero ambas silvestres: esta cera se entrega al Cura, que la beneficia en su casa para enviarla á vender á las Provincias del Perú; de cuyo producto, y de los texidos de algodón que hila cada Indio dos libras al año, compra lo que necesita cada Pueblo como bayetas, lanas de colores; costales, fierro y azero para machetes, cuñas, hachas, tixeras, cuchillos, agujas, medallas, abalorios y otras quinquillerías y cosas, que almacenadas en ca-

sa del
parte s
modo
San
La
San
CH
Correg
jurisdic
Nuevo
es de
produc
da; p
de est
es tan
drá 30
tos Inc
NO
nos de
CH
to de
Provin
de Pin
al Cur
Tie
orro
cia y
coya
temal
CH
tuada
de de
ta de
bierno
Sur,
una

to la Iglesia se sueltan el ca- bello: los Regulares de la Compañía les enseñaron ofi- cios en que trabajan dies- tramente, causando admi- ración que unos Indios que solo saben su bárbaro idio- ma manejen el compás, en- tiendan de proporciones y números, y apliquen las re- glas de la música á la exe- cucion: en ciertos tiempos del año van á melear, que es á buscar cera en los bos- ques, y la recogen de dos especies, una blanca y olo- rosa, aunque no tiene la consistencia de la de Eu- ropa, y la fabrican una es- pectre de abejas sin aguijon que llaman opemús, y otra amazilla, que la hacen dis- tinta casta; pero ambas sil- vestres: esta cera se entre- ga al Cura, que la bene- ficia en su casa para enviar- la á vender á las Provin- cias del Perú; de cuyo pro- ducto, y de los tejidos de algodón que hila cada In- dia dos libras al año, com- pra lo que necesita cada Pue- blo como bayetas, lanas de colores, costales, fierro y azero para machetes, cuñas, hachas, tixerás, cuchillos, agujas, medallas, abalorios y otras quinquilleras y co- sas, que almacenadas en ca-

sa del mismo Cura; les re- parte segun necesitan, de modo que nada les falta,

San Xavier. San Ignacio.
La Concep- Santa Ana.
cion. San Rafael.
San Miguel. San Joseph.

CHIQUEZA, Pueblo del Corregimiento de Sachica y jurisdiccion de Leiba en el Nuevo Reyno de Granada. es de temperamento frio, y produce trigo, maíz, cebada, papas y demas frutos de este clima: su vecindario es tan corto que apenas ten- drá 30 vecinos y otros tan- tos Indios: está 4 leguas al N O de Tunja, y algo mé- nos de Velez.

CHIRA, Pueblo y asien- to de minas de plata de la Provincia y Corregimiento de Piura en el Perú, anexo al Curato de Paita.

Tiene el mismo nombre otro Pueblo de la Provin- cia y Alcaldía mayor de Ni- coya en el Reyno de Goa- temala.

CHIRAMBIRA, Isla si- tuada en la Ensenada gran- de de San Juan en la Cos- ta de la Provincia y Go- bierno del Chocó y mar del Sur, que da el nombre á una caleta que forma con

y vivan contentos: los Pue- blos son los siguientes.

Santiago.
San Juan.
El Santo Cora-
zon.

el Continente.

CHIRCA, Pueblo de la Provincia y Corregimiento de Sicacica en el Perú, ane- xo al Curato de Chulmaní.

CHIRE, (esta Rosa de) Ciudad del Gobierno y Pro- vincia de los Llanos en el Nuevo Reyno de Granada, fundada por el Gobernador Francisco Anciso: es de tem- peramento muy cálido y enfermo, produce los mis- mos frutos que toda la Pro- vincia; pero es tan pobre y reducida, que apenas tie- ne 100 vecinos, para con- servar por mal nombre el de Ciudad: es la poblacion mas distante de este Rey- no al N O, por donde ya confina con la Provincia y Obispado de Caracas.

Tiene el mismo nombre un río de esta Provincia y Gobierno: nace al pie de las lomas del viento: corre al E y entra en el de Meta, atravesando el Pais de los Indios Betoyes.

CHIR-

CHIRIGUA, Rio de la Provincia y Gobierno de Venezuela: nace en el cerro de Tacazuruma á la parte del S., corre siguiendo este rumbo, y entra en el del Gamalotal, despues de recoger las aguas de diferentes arroyos.

CHIRIBIQUI, Santa Fe de) Pueblo de la Provincia y Gobierno de Cumaná en el Reyno de Tierra-Firme, situado en la Costa entre los rios de Mosina y Marecapaná.

CHIRICOAS, Nacion bárbara de Indios del Nuevo Reyno de Granada, á Levante de las montañas de Bogotá, y entrada de los llanos de Cazanare y Meta: viven vagantes por las selvas en compañía de los Guaiabas: son astutos y muy diestros en robar, pero de génio docil y pacífico: el año de 1664 se reduxéron algunos formando un Pueblo 7 leguas distante del sitio que llaman el Puerto; pero el de 1668 se retiraron al monte del qual volviéron voluntariamente el mismo año á la poblacion.

CHIRIGUANA, Pueblo grande de la Provincia y Gobierno de Santa Marta en el Nuevo Rey-

no de Granada: es de temperamento cálido, y el terreno llano, fértil y hermoso: tiene ademas de la Parroquia un Convento ú Hospicio de los Religiosos de San Francisco.

CHIRIGUANOS, Pais y Nacion de Indios infieles de la Provincia y Gobierno de Santa Cruz de la Sierra en el Perú, de donde distan 20 leguas al S. confinan tambien por el Levante con la Provincia de Tominá, y por el SO con Chuquisacá: son diferentes Pueblos gobernados por sus Capitanes ó Caziques, sujetos en cierto modo al Gobierno referido, con quien viven en amistad, aunque no han querido admitir la Religion Católica, pero hacen comercio con los Españoles de cera, algodón y maiz: estos bárbaros han tenido en continuo temor con sus incursiones al principio la Provincia, y tuvieron el arrojado de tomar la Ciudad de Chiquisaca: el Ynca Yupanqui intentó inútilmente sujetarlos, pero no lo consiguió, ni los Españoles, hasta que los reduxéron los Misioneros Regulares de la extinguida Compañía, despues de lo qual han

han a
Españ
infieles
temu
Guap
sos,
mala
gent
Oriente
los q
yend
Portu
to á t
xo G
Don
tugal
fagos
ne h
los p
quede
merc
á qu
gunas
les h
abom
emba
dad e
que t
han
comp
cione
Amé
de m
che
varse
frio;
que
metid
un m
- To

CH

no de Granada : es de temperamento cálido, y el terreno llano, fértil y hermoso: tiene además de la Parroquia un Convento ú Hospicio de los Religiosos de San Francisco.

CHIRIGUANOS, Pais y Nacion de Indios infieles de la Provincia y Gobierno de Santa Cruz de la Sierra en el Perú, de donde distan 20 leguas al S. confinan tambien por el Levante con la Provincia de Tomíná, y por el S. O con Chuquisacá: son diferentes Pueblos gobernados por sus Capitanes ó Caziques, sujetos en cierto modo al Gobierno referido, con quietud viven en amistad, aunque no han querido admitir la Religión Católica, pero hacen comercio con los Españoles de cera, algodón y maiz: estos bárbaros han tenido en continuo temor con sus incursiones al principio la Provincia, y tuvieron el arrojado de tomar la Ciudad de Chiquisaca: el Ynca Yupanqui intentó inútilmente sujetarlos, pero no lo consiguió, ni los Españoles, hasta que los reduxéron los Misioneros Regulares de la extinguida Compañía, despues de lo qual han

CH

han ayudado siempre á los Españoles contra los demas infieles, sirviéndoles de antemural, y á ellos el rio Guapay: son muy valerosos, pero inconstantes y de mala fe, descienden de las gentes que caen á la parte Oriental del Paraguay, de los quales viniéron 4^{ta} huyendo del castigo de los Portugueses por haber muerto á traicion al Capitan Alexo Garcia en tiempo del Rey Don Juan el III de Portugal: ántes eran antropófagos ó comedores de carne humana, y engordaban los prisioneros para sus banquetes; pero el trato y comercio con los Españoles, á quienes han permitido algunas veces entrar en su pais, les ha hecho ya olvidar esta abominable costumbre, sin embargo de la innata crueldad con las naciones vecinas que tratan con desprecio: hoy han propagado tanto, que componen una de las naciones mas numerosas de la América: son muy aseados; de modo, que á media noche baxan á los rios á lavarse aun quando hace mas frío; y sus mugeres luego que paren hacen lo mismo, metiéndose á la vuelta en un monton de arena que pa-

Tom. II.

CH 541

ra este efecto tienen en su casa, y el marido se pone en una hamaca, cubierto de hojas muy grandes, sin tomar otro alimento que caldo de maiz, persuadidos al error de que con esto son sus hijos fuertes y guerreros: en las entradas que han hecho los nuestros á su pais acometen con intrepidez, tirándose á las armas de fuego, de modo que ha sido preciso poner un lancero entre cada dos fusileros, y corren con tanta ligereza, que para acertarles el tiro es necesario cogerlos descuidados.

CHIRIMICHATE, Rio de la Provincia y Gobierno de Venezuela: nace en la sierra enfrente de la Punta de Hicacos, y sale al mar en ella.

CHIRINOS, Pueblo de la Provincia y Corregimiento de Jaen de Bracamoros en el Reyno de Quito.

CHIRIQUÍ, Partido de la Provincia y Gobierno de Santiago de Veragua en el Reyno de Tierra-Firme y el último de ella, que divide éste del de Goatemala, con quien confina por la Provincia de Costa Rica: es de limitada extension, pais montuoso, y de clima cá-

Zzz li-

lido y mal sano, rodeado por todas partes de Indios infieles: se cria en él mucho ganado mular, que llevan á vender á Panamá y á Goatemala; y en su Costa de la mar del Sur se crian unos cangrejos que destilan un licor morado con que tiñen el algodón, y aunque algo subido, es tan permanente que nunca se quita: tambien cria ganado de cerda, de lo qual y algunos otros frutos, aunque en corta cantidad, tiene un comercio muy reducido con la Ciudad de Panamá: la Capital es Santiago de Alanje.

Tiene el mismo nombre un rio de esta misma Provincia, que nace en las montañas de la parte del S, y sale al mar, sirviendo de límites á esta Provincia, que la divide de la de Costa Rica en el Reyno de Goatemala.

CHIRIS, Pueblo de la Provincia y Corregimiento de Castro Vireyna en el Perú, anexo al Curato de Huachos.

CHIRIUÍ, Pueblo de la Provincia y Corregimiento de Tunja en el Nuevo Reyno de Granada: es de temperamento algo frio: abundante en trigo, maiz, ce-

bada, alherjas y papas: tiene mucho ganado, y fabrica de sus lanas bastantes tejidos: su vecindario es de 150 vecinos y 100 Indios: está 4 leguas al SO de su Capital inmediato al Pueblo de Tirneque.

CHIROBIO, Rio de la Provincia y Gobierno de Venezuela: corre al E y sale al mar frente de la Isla Tarata.

CHIRTA, Pueblo de la Provincia y Corregimiento de Chachapoyas en el Perú, anexo al Curato de Yambasbamba.

CHIRÚ, Pueblo de la Alcaldía mayor y jurisdiccion de Penonomé en el Reyno y Gobierno de Tierra Firme, situado á orilla de la mar del Sur, y en un playon dilatado.

Tiene el mismo nombre un rio de esta jurisdiccion, que nace en las montañas de Penonomé, y sale al mar del S. cerca del Pueblo de Anton.

Un Islote pequeño de la misma jurisdiccion, muy arimado á la Costa que llaman el Farallon.

CHISAHALO ó Tocazo Pueblo de la Provincia y Corregimiento de Tacunga en el Reyno de Quito.

CHIS-

CH

bada, alberjas y papas: tiene mucho ganado, y fabrica de sus lanas bastantes textiles: su vecindario es de 150 vecinos y 100 Indios: está 4 leguas al SO de su Capital inmediato al Pueblo de Tinneque.

CHIROBIO, Rio de la Provincia y Gobierno de Venezuela: corre al E y sale al mar frente de la Isla Tarata.

CHIRTA, Pueblo de la Provincia y Corregimiento de Chachapoyas en el Perú, anexo al Curato de Yambasbamba.

CHIRÚ, Pueblo de la Alcaldía mayor y jurisdicción de Penonomé en el Reyno y Gobierno de Tierra Firme, situado á orilla de la mar del Sur, y en un playon dilatado.

Tiene el mismo nombre un rio de esta jurisdicción, que nace en las montañas de Penonomé, y sale al mar del S. cerca del Pueblo de Anton.

Un Islote pequeño de la misma jurisdicción, muy arrojado á la Costa que llaman el Farallon.

CHISAHALO ó Tocazo Pueblo de la Provincia y Corregimiento de Tacunga en el Reyno de Quito.

CHIS-



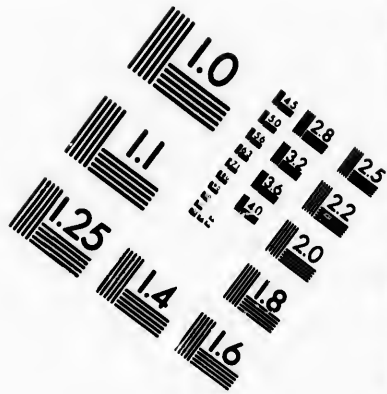
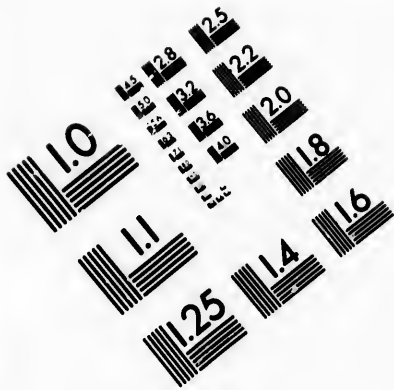
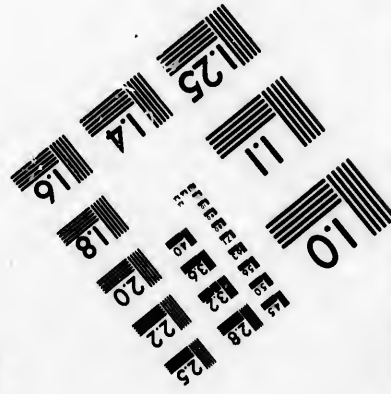





IMAGE EVALUATION
TEST TARGET (MT-3)



Photographic
Sciences
Corporation

23 WEST MAIN STREET
WEBSTER, N.Y. 14580
(716) 872-4503



**CIHM/ICMH
Microfiche
Series.**

**CIHM/ICMH
Collection de
microfiches.**



Canadian Institute for Historical Microreproductions / Institut canadien de microreproductions historiques

© 1983



Pr
de
no
pic
le
m
du
tie
pe
3
m
si
P
J
v
t
r
l
t
e
t
:

CH

CHISCAS, Pueblo de la Provincia y Corregimiento de Tunja en el Nuevo Reyno de Granada, situado al pie de la sierra nevada, que le hace de temperamento muy frio y desapacible: produce frutos de tierra fria: tiene como 80 Indios y muy pocos vecinos blancos: está 32 leguas N E de Tunja.

CHISGAS, Páramo de) monte muy alto, cubierto siempre de nieve, en la Provincia y Gobierno de San Juan de los llanos del Nuevo Reyno de Granada, entre los rios Apure y Sinaruco.

CHISLOCA, Pueblo de la Provincia y Corregimiento de Clichas y Tarija en el Perú; pertenece al Partido del primero, y es anexo al Curato de Tupisa.

CHISME, Pueblo de la Cabecera de Puxmecatan y Alcaldía mayor de Villalta: tiene 71 familias de Indios, y está 18 leguas de su Capital.

CHISPAS, Punta de las) en la Costa del S y Cabeza del O de la Isla de Santo Domingo, y territorio que poseen los Franceses entre el Pueblo y Parroquia de los Ingleses y la Punta de los Burgados.

CH 543.

CHISQUE, Pueblo de la Provincia y Corregimiento de Canta en el Perú, anexo al Curato de Atabillos altos.

CHISQUILLA, Pueblo de la Provincia y Corregimiento de Chachapoyas en el Perú.

CHITA, Provincia y Corregimiento del Nuevo Reyno de Granada y Vireynato de Santa Fe: llamóse ántes Chisca: confina por el Poniente con los montes de Bogotá, por el N con el Pais de los Indios Laches ó Provincia del Cochuy, por el Levante y el S con las llanuras del Orinoco: la descubrió Jorge Spira, Aleman, y fué el primero que entró en ella con sus compañeros el año de 1535: su terreno es fértil, abundante en trigo y maiz, que es de un grano muy grueso, como en otras semillas, y en ganado baccuno y cabrio: es de temperamento cálido, mal sano, y produce muchas palmas semejantes á las de Palestina y de Berbería, que dan exquisitos dátiles: la Capital tiene el mismo nombre.

Está situada al pie de las montañas de Bogotá: es poblacion grande; y tuvo ántes

Zzz 2 tes

tes título de Ciudad: tiene mas de 700 vecinos blancos y 200 Indios: está 24 leguas al N E de Tunja.

Tiene el mismo nombre otro Pueblo Cabecera de Partido de la Alcaldía mayor de Villalta en Nueva España: es de temperamento templado, tiene 90 familias de Indios, y está tres leguas y media al S de su Capital.

CHITAGA, Puente de) en la Provincia y Gobierno de Mérida, al S de la Ciudad de Pamplona; sobre el rio de este nombre.

CHITANOS, Nacion bárbara, confinante de la de los Chiscas; pero distinta, en el Nuevo Reyno de Granada: habita en los bosques al N E de las montañas de Bogotá, y en las orillas de los rios Ele, Cui-loto y Arauca: son indómitos y crueles, temidos de todos sus confinantes: el año de 1535, unidos á los Jiraras, tomaron y destruyeron la Ciudad de las Palmas.

CHITARAQUE, Pueblo del Corregimiento y jurisdiccion de Velez en el Nuevo Reyno de Granada: es de temperamento cálido; pero sano: produce yucas,

maiz, plátanos, algodón y mucha azúcar de que hacen dulces muy buenos y estimados: tiene 200 vecinos.

CHITAREROS, Nacion bárbara de Indios brutales del Nuevo Reyno de Granada, que habita los bosques de la inmediacion de Pamplona: estan mezclados con algunas familias de los Laches: es todavía numerosa, y vive errante sin habitacion fixa: van desnudos enteramente, y son sumamente sensuales: algunos de ellos han abrazado la Religión, y estan reducidos á Pueblos; pero son pocos.

CHITEPÉC, Pueblo de la Cabecera de Partido y Alcaldía mayor de Tlapa, en Nueva España: es de temperamento frio, y tiene 39 familias de Indios, que viven de la siembra del maiz, único fruto que produce: está 5 leguas al O N O de su Capital.

CHITO, Pueblo de la Provincia y Corregimiento de Jaen de Bracamoros en el Reyno de Quito, sobre la orilla austral del rio Sangalla, y en el camino Real de Loxa á Tomependa: en su inmediacion hay algunos minerales de oro; pero no se tra-

bajan: es de temperamento cálido y húmedo: este poco sano. grad. de lat. au.

CHIUAO, pequeño de la Colonia de Santa Fe de la Guayana: se ven los Hombres en el monte: corre al N, y entra en los rios para salir a la banda del N.

CHIUATA, Provincia y Gobierno maná en el Rio Firme: nacen los rios en los cerros, y luego sale a la banda del N.

Hay otro rio de la Provincia y Gobierno de Paragua, que nace al pie de la montaña de Paragua, y corre al S, y se llama de San Cristobal.

CHIUCH, Pueblo de la Provincia y Corregimiento de Paragua, anexo a San Cristobal.

CH

, plátanos, algodón y
cazaca azúcar de que ha-
dulces muy buenos y
adados: tiene 200 veci-

CHITAREROS, Nacion
barbara de Indios brutales
del Nuevo Reyno de Gra-
ma, que habita los bos-
ques de la inmediacion de
la plona: estan mezclados
algunas familias de ios
negros: es todavia nume-
roso, y vive errante sin ha-
berion fixa: van desnudos
y sumamente, y son suma-
mente sensuales: algunos de
ellos han abrazado la Re-
ligion, y estan reducidos á
los indios; pero son pocos.

CHITEPÉC, Pueblo de
la Cabecera de Partido y
Alcaldía mayor de Tlapa,
Nueva España: es de tem-
peramento frio, y tiene 39
familias de Indios, que vi-
ven de la siembra del maíz,
y de un fruto que produce:
y 5 leguas al O N O de
su Capital.

CHITO, Pueblo de la
Provincia y Corregimiento
de Bracamoros en el
Reyno de Quito, sobre la
costa austral del rio Sangalla,
en el camino Real de Lo-
pez Tomependa: en su in-
mediacion hay algunos mine-
rales de oro; pero no se tra-
ba-

CH

bajan: es de temperamen-
to cálido y húmedo, y por
esto poco sano: está en 5
grad. de lat. aust.

CHIUAO ó Sibauri) Rio
pequeño de la Provincia y
Colonia de Surinam ó par-
te de la Guayana que po-
seen los Holandeses: nace
en el monte de Sincomay:
corre al N, y torciendo al
O entra en otro sin nom-
bre, donde se juntan va-
rios para salir al Cuyuni por
la banda del S.

CHIUATA, Rio de la
Provincia y Gobierno de Cu-
maná en el Reyno de Tier-
ra-Firme: nace de unos mo-
richales en los llanos de ella:
corre al S, recogiendo las
aguas de otros varios, y par-
ticularmente el de Suata,
hasta donde es navegable,
y luego sale al mar.

Hay otro rio de este nom-
bre tambien en la misma
Provincia y Gobierno, que
nace al pie de las serranías
de Paragua, al O de la Vi-
lla de San Fernando: cor-
re al S, y entra en el Ori-
noco.

CHIUCHA, S. Juan de)
Pueblo de la Provincia y
Corregimiento de Lipas, Ar-
zobispado de Charcas en el
Perú, anexo al Curato de
San Christobal.

CH 545

CHIUCHIN, Pueblo de
la Provincia y Corregimien-
to de Chancay en el Perú,
anexo al Curato de Can-
chas: en su distrito hay una
fuente mineral de agua ca-
liente, muy acreditada pa-
ra varios males.

CHIUCHIU, Pueblo de
la Provincia y Gobierno
de Atacama y Arzobispa-
do de Charcas en el Perú.

CHIUGOTOS ó Chui-
gotes, Nacion barbara de
Indios de la Provincia y Go-
bierno de Venezuela, in-
mediatos á Maracapana: son
muy pocos, y viven reti-
rados en las montañas; pe-
ro crueles y antropófagos.

CHIUCOS, Pueblo de
la Provincia y Corregimien-
to de Buenos Ayres, situa-
do al S de su Capital.

CHIXILA, Pueblo y Ca-
becera de Partido de la Al-
caldía mayor de Villalta en
Nueva España: es de tem-
peramento cálido: tiene 134
familias de Indios, y está
12 leguas al N de su Ca-
pital.

CHOCAMAN, Pueblo
de la Cabecera de Partido
de Zacán y Alcaldía ma-
yor de Córdoba en Nue-
va España: es de tempe-
ramento frio y húmedo, tie-
ne 103 familias de Indios,
y

y está 5 leguas al N N O de la Capital.

CHOCAIA Nueva) Pueblo de la Provincia de Chichas y Tarija en el Perú, del Partido del primero, anexo al Curato de Tatasi.

CHOCAN, Pueblo de la Provincia y Corregimiento de Piura en el Perú, anexo al Curato de Ayabaca.

CHOCAYAS, Monte de la Provincia y Corregimiento de Chichas y Tarija en el Perú, y jurisdicción de Chuquisaca: es célebre por las ricas minas de oro que tiene.

CHOCLO-COCHA, Laguna grande de la Provincia y Corregimiento de Castro Vireyna en el Perú, sobre la altura de las montañas de los Andes: es navegable en balsas que hacen los Indios: no cria pescado alguno por la suma frialdad de sus aguas; de éstas nace el río Caica-mayu. Mr. de la Martinière equivoca esta laguna que llama Choclococha con la Ciudad de Castro Vireyna, diciendo que los Indios la llaman así, lo qual es falso.

CHOCÓ, Provincia grande y Gobierno de la jurisdicción de Popayan, con cuyo territorio confina por

Levante y por el S E, por el Poniente con el mar Pacífico ó del Sur, por el N con las naciones de Indios bárbaros y Provincia del Darien, por el S con la de Barbacoas: toda esta Provincia está llena de bosques y de montañas, atravesándola la cadena de los Andes que va al Istmo de Panamá: la bañan muchos rios y arroyos, que todos van á salir por el Occidente á la mar del Sur: los Partidos del Citará y del Raposo son parte de ésta, de cuyos antiguos habitantes han quedado hoy muy pocos, porque los mas han perecido en la guerra con los Españoles, y otros han huido, internándose á la parte del N, en que se han confundido con las demas naciones: abunda en maiz, plátanos, y cacao de excelente calidad: sus minas de oro la hacen muy rica y poblada, lo que la mantiene un gran comercio con la de Popayan, de donde sus naturales van á comprar el oro, llevando en cambio quanto es necesario para la vida: tiene un número muy considerable de Negros esclavos empleados en el trabajo de las minas, y el año de

de 1750 llegaba otra gente de Mestizos y Mulatos: Blancos, pan en este lugar el clima es caliente por las costas y por eso mata de tigres, codrilos ó caymanes, monos, peces y multitud, especialmente de ranas y culebras y mo corales, e les, &c: hay finas maderas preciosas; yerbas res singulares: ta al Gobierno de Popayan, hasta que de Don Fernando se dividió que se saca, neda corriente fundir antes Moneda de S ta que la Ca cia de Popa á su costa otidad que al concedida pe y despues, h gado el Rey les dió en com reales anuales esta Provincia S al N y de Levante

CH

vante y por el S E, por Poniente con el mar Pacifico ó del Sur, por el N las naciones de Indios Caribes y Provincia del Darien, por el S con la de Barro Colorado: toda esta Provincia está llena de bosques y de montañas, atravesándola la Cordillera de los Andes que va desde el Istmo de Panamá: la bañan muchos rios y arroyos, y todos van á salir por Occidente á la mar del Sur: los Partidos del Citron y del Raposo son parte de ésta, de cuyos antiguos habitantes han quedado hoy muy pocos, por la guerra con los Españoles, y otros han huido, dirigiéndose á la parte del Sur, en que se han confundido con las demas naciones: abunda en maiz, plátanos, y cacao de excelente calidad: sus minas de oro la hacen muy rica y poblada, lo que la manifiesta un gran comercio con la Provincia de Popayan, de donde los naturales van á comprar oro, llevando en cambio algodón: es necesario para la Provincia: tiene un número muy considerable de Negros esclavos empleados en el trabajo de las minas, y el año de

CH

de 1750 llegaba á 2000, sin otra gente de color como Mestizos y Mulatos y algunos Blancos, que se ocupan en este lucroso trabajo: el clima es caliente y húmedo por las continuas lluvias, y por eso mal sano: abunda de tigres, jabalíes, cocodrilos ó caymanes, papagayos, monos de varias especies y multitud de insectos, especialmente de vivoras y culebras venenosas como corales, exis, cascabelles, &c: hay también infinitas maderas exquisitas, balsamos, yerbas, frutas y flores singulares: estuvo sujeta al Gobierno de Popayan, hasta que en tiempo de Don Fernando Guerrero se dividió: todo el oro que se saca, y es la moneda corriente, se llevaba á fundir ántes á la Casa de Moneda de Santa Fe, hasta que la Casa de Valencia de Popayan estableció á su costa otra en esta Ciudad, que al principio fué concedida por Mayorazgo, y después, habiéndola agregado el Rey á la Corona, les dió en compensacion 1000 reales anuales: se extiende esta Provincia 48 leguas del Sur al N, y 30 de ancho de Levante á Poniente: la

CH 547

Capital es la Ciudad de Novita.

Tiene el mismo nombre con la advocacion de San Juan Chrisóstomo otro Pueblo de la Provincia y Corregimiento de Condesuyos de Arequipa en el Perú.

CHOCONA, Pueblo de la Provincia y Corregimiento de Parí en el Perú, anexo al Curato de Toleledo.

CHOCONTÁ, Pueblo del Corregimiento de Guatavita en el Nuevo Reyno de Granada: es de temperamento frio pero sano, situado en una llanura: produce mucho trigo, maiz, papas, cebada y ajos, de que coge una abundantísima cosecha, y hace su principal comercio para abastecer las demas Provincias inmediatas: era en tiempo de los Indios Ciudad grande, rica y populosa, antemural de la Provincia de Tunja, donde tenían los Zipas una numerosa guarnicion de sus mejores tropas: entró en ella Gonzalo Ximenez de Quesada el año de 1537, y le puso por nombre Ciudad del Espíritu Santo, por haber celebrado allí esta Pascua: después de la conquista de los Españoles fué

Cu-

Curato de la Religión de Santo Domingo, y uno de los que eligieron para escala de sus Misiones: delante de esta población se dió la cruel batalla entre Michua, Rey de Tunja, y Saguanmachicá, Zipa ó Rey de Bogotá, en que ambos Príncipes quedaron muertos en el campo: hoy es un corto Pueblo de Indios que llegarán á 200, además de otros 400 vecinos blancos: está 10 leguas al N de Santa Fe, y otras tantas de Tunja, en la medianía que divide los límites de estas dos jurisdicciones.

CHOCOPE, San Pedro y San Pablo de) Pueblo pequeño de la Provincia y Corregimiento de Truxillo en el Perú, situado en el Valle de Chicamán, que riega y fertiliza el río de este nombre: produce con abundancia uvas, cañas dulces, aceitunas y toda especie de frutas de Europa, de muy delicado gusto: fué antiguamente de mucha población, porque se incorporaron en él los pocos vecinos que habían quedado de la Concepción de Licapa en el mismo valle: tiene una Iglesia muy grande y decente, aunque mal-

tratada por el terremoto que experimentó esta Provincia el año de 1759: el de 1726 padeció mucho como todos los demás lugares de la Costa, porque contra lo regular de aquel clima, llovió 40 días continuos, desde las cinco de la tarde hasta la misma hora de la mañana siguiente, de modo que se arruinaron casi todas las casas: dista 10 leguas de la Capital en el camino real que va á Lima, y llaman de Valles: está en 7. gr. 47 min. de lat. aust.

CHOCUY, Véase Laches.

CHOIX, Puerto de la Costa del O de la Isla de Terranova en la parte del S de ella.

CHOLCHOL, Pueblo del Partido de Repocurá en el Reyno de Chile, situado á la boca del río Rumlhué para entrar en el de Cauten.

CHOLI, Pueblo y establecimiento de los Ingleses en la Carolina Meridional y País de los Indios Cherakis, situado en la Cabecera del río Apalachicola.

CHOLIQUE, San Pablo de) Pueblo de la Provincia y Corregimiento de Ca-

xamarca la
Perú.

CHOLO
tolomé de)
Cabecera de
caldía mayor
baca en Nu
ne 84 famili

CHOLO
Mateo de)
tido y Alca
Mexilcaltzin
España, dis
de media le
te de éste
milias de I
moso Conv
sos Recolet
cisco que es
tudios.

CHOLU
jurisdicción

San Jua
tlazin
Santiagu
most
Santa F
Todos
San Lu
San Gr
Saca
S. Fran
Qua
S. Dieg
cotl
San Se
San Ju
tla.
Tom. I

CH

atada por el terremoto que experimentó esta Provincia el año de 1759: el de 1726 padeció mucho como todos los demás lugares de la Costa, porque contra lo regular de aquel clima, llovió dos días continuos, desde las cinco de la tarde hasta la misma hora de la mañana siguiente, de modo que se arruinaron casi todas las casas: dista 10 leguas de la Capital en el camino real que va á Lima, y llaman de Valles: está en 7. gr. 7. min. de lat. aust.

CHOCUY, Véase Laches.

CHOIX, Puerto de la Costa del O de la Isla de Terranova en la parte del S de ella.

CHOLCHOL, Pueblo del Partido de Repocurá en el Reyno de Chile, situado á la boca del rio Rumulhué para entrar en el de Cauten.

CHOLI, Pueblo y establecimiento de los Ingleses en la Carolina Meridional y Pais de los Indios Cherakis, situado en la Cabecera del rio Apalachicola.

CHOLIQUE, San Pablo (é) Pueblo de la Provincia y Corregimiento de Ca-

xa-

CH

xamarca la Grande en el Perú.

CHOLOAPA, San Bartolomé de) Pueblo de la Cabecera de Huitepéc y Alcaldía mayor de Cuernavaca en Nueva España: tiene 84 familias de Indios.

CHOLOSCOPO, San Mateo de) Pueblo del partido y Alcaldía mayor de Mexilcaltzingo en Nueva España, distante poco mas de media legua al Poniente de éste: tiene 102 familias de Indios y un hermoso Convento de Religiosos Recoletos de San Francisco que es Colegio de Estudios.

CHOLULA, Partido y jurisdiccion de Alcaldía ma-

CH 549

yor en Nueva España: es de reducida extension, pues solo tiene 3 leguas de largo por donde mas, pero muy poblada: es de terreno llano y muy fértil en trigo, maiz y pimienta, que allí llaman Chile, y otras semillas de que coge abundantes cosechas: antes tenia un crecido comercio de la grana que beneficiaban, y ya han abandonado enteramente: los Españoles, Mestizos y Mulatos se ocupan en fabricar paños y tejidos de algodón, para lo qual tienen muchos obrages de que se proveen otras Provincias: su poblacion consta de 43 Pueblos de Indios que son:

San Juan Quantlazingo.	Tonanchin.	San Martin Tlanapa.
Santiago de Momospan.	Santa Maria Zacatepeque.	Sta. Maria Quicomate.
Santa Bárbara.	San Geronimo.	San Bernardino.
Todos Santos.	San Pablo Zochimehua.	Sta. Clara Ocoavica.
San Luis.	San Andres de Cholula.	Sta. Maria Malacatepeque.
San Gregorio de Sacapeopan.	San Francisco Acatepeque.	Sta. Maria Coronango.
S. Francisco de Quapan.	San Bernardo Tlaxcalzingo.	S. Miguel Coztla.
S. Diego Cuaucontla.	S. Antonio Calotepeque.	San Francisco Ocotlan.
San Sebastian.	Santa Ana.	San Antonio Aaaa San

Tom. I.

550 CH

San Francisco.
San Mateo.
San Gabriel.
San Lucas.
San Martin.
San Lorenzo.

Haltenango.
Santa Isabel.
Los Santos Reyes.
S. Pablo Ahuatempana.

CH

S. Mateo, distinto del otro.
San Miguel Palotla.
San Andres de Cholula.

La Capital es la Ciudad del mismo nombre, fundada desde la gentilidad del Imperio Mexicano, quando se estableció esta nacion contra la Chichimeca: fué una de las mas populosas, pues tenia 300 vecinos, y 300 templos, y sirvió de freno y antemural á Moctezuma, para hacer frente á la Republica de Tlaxelala; nunca sujeta al yugo Mexicano: fué esta Ciudad la que dió mas que hacer á Hernan Cortés, pues aunque lo recibieron de paz con extraordinario agasajo, descubrió felizmente la conjuracion que tenian dispuesta para acabar con él y con todo su ejército, persiguiéndolos escarmentados con el castigo que hizo en ellos: conserva muchos monumentos de su antigüedad, y aunque estuvo muy arraigada en ella la idolatría, hoy está bien establecida en sus naturales la luz del Evangelio: es de tempera-

mento benigno y saludable, mas inclinado al frio que al calor; situada en un terreno llano, fértil y hermoso: tiene un bello Convento de Religiosos de San Francisco, que es casa de Estudios, y su vecindario se compone de 50 familias de Españoles, 468 de Mestizos, Mulatos y Negros, 606 de Indios: en un cerro que está muy inmediato á la entrada de la Ciudad por la parte del Oriente hay una hermosa Capilla en que se venera con magnífico culto una Imágen de María Santísima con la advocacion de los Remedios: está poco mas de 20 leguas al Oriente de México, 4 de Tlaxtala: long. 274...14. lat. 19...48.

CHONE, Pueblo en otros tiempos considerable; pero hoy muy mísero de la Provincia antigua de Cara, que ahora está unida á la de Esmeraldas: está á orilla del rio Chones por la parte Septentrional, de clima caliente y húmedo, en 33 min.

20 seg. de
CHONE
de la Provi
el Reyno
al Poniente
de Sanchez
por la parte
la del S
y del Plata
trada al Se
la Ciudad
aun se ven
gios: á su
cífico ó de
Bahía llama
la Punta a
ca y la boca
boca tiene
millas y m
34 gr. de la
CHONG
de) Pueblo
mayor de
de tempera
por estar s
mediacion
vada de lo
la tiene po
cindario es
de Indios
en grana,
y produce
por la fer
regado de
san á corta
blo, que
rato de T
jurisdiccion
yor de N

CH

S. Mateo, distinto del otro.
 San Miguel Palotla.
 San Andres de Cholula.

o benigno y saludable, inclinado al frio que al , situada en un terreno, fértil y hermoso tiene un bello Convento Religioso de San Francisco, que es casa de Escolas, y su vecindario se compone de 50 familias de niños, 468 de Mestizos, 606 de Mulatos y Negros, 606 de Indios: en un cerro que muy inmediato á la entrada de la Ciudad por la parte del Oriente hay una hermosa Capilla en que se venera con magnífico culto la Imagen de María Santísima con la advocacion de Reina de los Indios: está poco mas de 20 leguas al Oriente de Mexico, 4 de Tlaxcala: long. 19. lat. 19.48.

CHONE, Pueblo en otros tiempos considerable; pero muy misero de la Provincia antigua de Cara, que está unida á la de Escaldas: está á orilla del Rio Chones por la parte Septentrional, de clima caliente y húmedo, en 33 min. 20

CH

20 seg. de latit. austr.
 CHONES, Rio grande de la Provincia de Cara en el Reyno de Quito: corre al Poniente, y recoge los rios de Sanchez y de Tossagua por la parte del N, y por la del S los de Camaron y del Platanal: en su entrada al Septentrion estaba la Ciudad de Cara, de que aun se ven algunos vestigios: á su salida al mar Pacifico ó del Sur forma la Bahía llamada de Cara, entre la Punta austral de Bellaca y la boreal de Jaca: la boca tiene de ancho casi dos millas y media, y está en 34 gr. de lat. austr.

CHONGO, San Miguel de) Pueblo de la Alcaldía mayor de Huamelula: es de temperamento muy frio, por estar situado en la inmediacion de la sierra nevada de los Chontales que la tiene por el N: su vecindario es de 24 familias de Indios, que comercian en grana, semillas y frutas, y produce con abundancia por la fertilidad del Pais, regado de dos rios que pasan á corta distancia del Pueblo, que es anexo al Curato de Tepaltepec de la jurisdiccion y Alcaldía mayor de Nexapa de donde

CH 551

dista 20 leguas, cuya distancia y la aspereza de los caminos, son causa de que no logren con frecuencia el Pasto espiritual y la instruccion de los dogmas de nuestra Santa Fe, siendo lo mas sensible que mueran sin Sacramentos, y solamente un dia en cada año, que es el 29 de Septiembre, en que celebran los Indios la fiesta de su titular San Miguel, concurre el Curá á decirles Misa y confesarlos, en cuyo tiempo parece poblacion de Católicos, siendo el resto del año imagen del gentilismo, por lo qual reinan muchos en su idolatria: está 3 leguas al Poniente de su Capital.

CHONGON, Pueblo de Indios de la Provincia y Gobierno de Guayaquil en el Reyno de Quito, situado cerca de un pequeño torrente, célebre por las piedras que trae de cierta materia cristalizada, que labradas semejan á los brillantes, y se usan en botanaduras, sortijas y otras alhajas: está en 2. gr. de lat. austr.

CHONGOS, Pueblo de la Provincia y Corregimiento de Xauxa en el Perú.

CHONTA, Pueblo de la Aaaa 2 Pro-

Provincia y Corregimiento de Abancay en el Perú.

Otro Pueblo hay del mismo nombre en la Provincia y Corregimiento de Guamalies del propio Reyno, célebre por una mina de azogue que hay en él.

CHONTAI, Pueblo de la Provincia y Corregimiento de Huarochiri en el Perú, anexo al Curato de Chorillo.

CHONTALES, Partido del Corregimiento ó Alcaldía mayor de Matagalpa en el Reyno de Goatemala y Provincia de Nicaragua: es muy corto y sus naturales tienen este nombre, que les diéron los Españoles para expresar su rusticidad y torpeza.

CHOPADA, Pueblo de los Portugueses en el Reyno del Brasil y País de los Indios Guayazas, situado á la orilla y Cabecera del rio Tocantines.

CHOPARE, Rio de la Provincia y Gobierno de Moxos en el Reyno de Quito: baxa de las montañas al Poniente de los Indios Raches: corre del S al N E 52 leguas, hasta entrar en el Mamoré junto con el Guapaix, enfrente del Pueblo y reduccion de Lore-

to, que está al S; y su boca ó entrada en 15 grad. 58 min. de lat. aust.

CHOPO, Pueblo del Gobierno y jurisdiccion de Pamplona en el Nuevo Reyno de Granada: es de clima muy templado, abundante en cañas dulces, plátanos, maiz y muchos repollos, que es la grangería principal de los Indios, que los llevan á vender á la Capital de quien dista muy poco en el camino que va á Mérida y á Gibraltar: tiene 50 Indios y casi otros tantos vecinos pobres.

CHOPTANK, Rio de la Provincia y Colonia de Mariland.

Tiene el mismo nombre con el aditamento de Litle, que quiere decir pequeño, otro de esta misma Provincia: corre al O, y sale al mar en la Bahía de Chesapeake.

CHOQUE, Pueblo de la Provincia y Corregimiento de Caxatambo en el Perú, anexo al Curato de Ocos.

CHOQUECAMATA, Pueblo de la Provincia y Corregimiento de Cochabamba en el Perú.

CHOQUELIMPE, Pueblo de la Provincia y Corregimiento de Arica en el

Perú, anexo á Copia.

CHOQUES bara de Indios Nuevo Reyno inmediatos á bosques de Fierroc y cruellas sus cabañas cermejo; hay ciertas de sus de su País.

CHORAS Provincia y de Huamalies anexo al Curato

CHOROM la Provincia y to de Chichas el Partido del xo al Curato

CHOROM cion bárbara Perú; que ocamente las lla chaqui hácia Levante se u to del rio d y por la ba gaba á los m les, y por ra los Andes ducidos á l tólica, y con los de aunque alg ellos se man latria disper montañas.

CH

que está al S.; y su
 ó entrada en 15 grad.
 in. de lat. aust.

CHOPO, Pueblo del Go-
 no y jurisdicción de Pam-
 a en el Nuevo Rey-
 de Granada: es de cli-
 muy templado, abun-
 e en cañas dulces, plá-
 s, maiz y muchos re-
 os, que es la grangería
 cipal de lo. Indios, que
 llevan á vender á la Ca-
 de quien dista muy po-
 en el camino que va á
 nica y á Gibraltar: tie-
 o Indios y casi otros tan-
 vecinos pobres.

CHOPTANK, Rio de la
 vancia y Colonia de Ma-
 nd.

Tiene el mismo nombre
 el aditamento de Litle,
 quiere decir pequeño,
 de esta misma Provin-
 : corre al O, y sale al
 e en la Bahía de Ches-
 ack.

CHOQUE, Pueblo de la
 vancia y Corregimiento
 Caxatambo en el Perú,
 oxo al Curato de Ocros.

CHOQUECAMATA,
 blo de la Provincia y
 regimiento de Cocha-
 iba en el Perú.

CHOQUELIMPE, Pue-
 de la Provincia y Cor-
 miento de Arica en el
 Pe-

CH

Perú, anexo al Curato de
 Copia.

CHOQUES, Nacion bár-
 bara de Indios Caribes del
 Nuevo Reyno de Granada,
 inmediatos á los montes y
 bosques de Fosca: son fe-
 roces y crueles, y tienen
 sus cabañas cerca del rio Ber-
 mejo; hay pocas noticias
 ciertas de sus costumbres y
 de su País.

CHORAS, Pueblo de la
 Provincia y Corregimiento
 de Huamalies en el Perú,
 anexo al Curato de Jesus.

CHOROMA, Pueblo de
 la Provincia y Corregimien-
 to de Chichas y Tarija en
 el Partido del primero, ane-
 xo al Curato de Tupisa.

CHOROMOROS, Nacion
 bárbara de Indios del
 Perú, que ocupaba antiguamente
 las llanuras de Cal-
 chaqui hácia el N, y por
 Levante se unia al nacimiento
 del rio de los Mogoles,
 y por la banda del S lle-
 gaba á los montes de los Lu-
 les, y por el Poniente has-
 ta los Andes: hoy estan re-
 ducidos á la Religión Ca-
 tólica, y estan mezclados
 con los de otras naciones,
 aunque algunos pocos de
 ellos se mantienen en su ido-
 latría dispersos en aquellas
 montañas.

CH 553

CHORONI, Puerto de
 la Costa del Reyno de Tier-
 ra-Firme en la Provincia y
 Gobierno de Venezuela, en-
 tre el Morro de Ocumara
 y el Puerto de Chuapo.

CHOROS, Pueblo de la
 Provincia y Corregimiento
 de Coquimbo en el Reyno
 de Chile: tiene la pension
 de ser excasísimo de agua
 aun para beber.

Tiene el mismo nombre
 una Punta de la Costa de
 esta Provincia y Reyno.

Una Isla tambien de ella
 cerca de la Costa y Punta
 de su nombre.

CHORRERA, Pueblo
 de la jurisdicción y Alcal-
 día mayor de Natá en el
 Reyno de Tierra-Firme, si-
 tuado cerca de la Costa del
 mar del Sur.

Tiene el mismo nombre
 una Caleta de la Isla de
 Cuba en la Costa del N,
 donde hay una Fortaleza
 para su resguardo, con un
 destacamento de Tropa de
 la Habana.

CHORRILLO, Pueblo
 de la Provincia y Corregi-
 miento de Huarochiri en el
 Perú.

Otro hay del mismo nom-
 bre en la Provincia y Cor-
 regimiento del Cercado en
 el propio Reyno, anexo
 al

al Curato de Surco.

CHORILLOS, Pueblo de la Provincia y Corregimiento de Cañete en el Perú, situado en la Costa junto á la Punta de China.

CHORROS, Pueblo de la Provincia y Gobierno de Jaen de Bracamoros en el Reyno de Quito.

CHORÓU, Crike du) Arroyo y establecimiento de los Franceses en la parte que poseen de la Guayana.

CHORUNGA, Pueblo de la Provincia y Corregimiento de Condesuyos de Arequipa en el Perú, anexo al Curato de Andaray, situado en el valle de su nombre.

CHOSAPEACK ó Chesapeak) Bahía grande y hermosa en la Costa de la Provincia y Colonia de Virginia.

CHOSCHAMA, Pueblo de la Provincia y Corregimiento de Lucanas en el Perú, anexo al Curato de Huacaña.

CHOTA, todos Santos de) Pueblo de la Provincia y Corregimiento de Caxamarca en el Perú.

CHOTE, Pueblo de Indios de la Carolina Septentrional, situado á orilla del río Tanassee.

CHOTEHECHEL ó el Paso, Pueblo de Indios del Reyno de Chile, situado en lo mas interior de él á orilla del río Como-Leuvu.

CHOUÉE, Montañas de) en la Provincia y Colonia de la Carolina Septentrional, que siguen el curso del río Tanassee.

CHOUMANS, Pueblo ó Aldea de la Provincia y Colonia de la Luisiana, situado á la orilla y Cabecera del río Maligne ó Sabloniere.

CHOUSIPI, Río pequeño del País ó tierra del Labrador: corre al S O, y entra en el de San Lorenzo.

CHOUUAN, Partido y jurisdiccion de la Provincia y Colonia de Virginia, entre la de Pequima y el río de Nansemond: el Pueblo principal tiene el mismo nombre.

CHOXLLA, Pueblo de la Provincia y Corregimiento de Cicasica en el Perú, anexo al Curato de Yanacache.

SAN CRISTÓVAL, Villa del Gobierno, y jurisdiccion de Maracaibo en el Nuevo Reyno de Granada, fundada por el Capitán Juan de Maldonado el año de 1560: es de tempe-

peramento sano, pro dancia ca hacen mu y conserv de cacao mo que racaibo, Iglesia, de San A reducido: gará á 40 20 leguas plona, de la divide lla: es pa gorio de no de San Santa Mar

Tiene un Poble y Correg Arzobisp el Perú, extraño el Cura firmo al sá de la ría, que suergió en las de la Sa que lo a caballería tigio algu tivo se s del Curat Una C Provincia

CH

CHOTEHECHEL ó el Paso, Pueblo de Indios del Reyno de Chile, situado en lo mas interior de él á orilla del rio Como-Leuvu.

CHOUÉE, Montañas de) en la Provincia y Colonia de la Carolina Septentrional, que siguen el curso del rio Tanasee.

CHOUMANS, Pueblo ó Aldea de la Provincia y Colonia de la Luisiana, situado á la orilla y Cabecera del rio Maligne ó Sabloniere.

CHOUSIPI, Rio pequeño del Pais ó tierra del Labrador: corre al S O, y entra en el de San Lorenzo.

CHOUUAN, Partido y jurisdicción de la Provincia y Colonia de Virginia, entre la de Pequima y el rio de Nansemond: el Pueblo principal tiene el mismo nombre.

CHOXLLA, Pueblo de la Provincia y Corregimiento de Cicasica en el Perú, anexo al Curato de Yanacache.

SAN CRISTÓVAL, Villa del Gobierno y jurisdicción de Maracaibo en el Nuevo Reyno de Granada, fundada por el Capitan Juan de Maldonado el año de 1560: es de tempe-

CH

peramento cálido però muy sano, produce con abundancia caña dulce de que hacen mucha miel, azúcar y conservas, gran cantidad de cacao y tabaco de humo que conducen á Maracaibo, tiene una buena Iglesia, y otro Convento de San Agustin que es muy reducido: su vecindario llegará á 400 vecinos: dista 20 leguas al N E de Pamplona, de cuya jurisdicción la divide el rio Pamplonilla: es patria de Don Gregorio de Jaimes, Arcecano de Santa Fe y Obispo de Santa Marta.

Tiene el mismo nombre un Pueblo de la Provincia y Corregimiento de Lipas, Arzobispado de Charcas en el Perú, en que sucedió el extraño caso de que yendo el Cura á confesar un enfermo al Pueblo de Tahisá de la Provincia de Parí, que era su anexo, se sumergió en un ojo de agua en las Pampas ó Llanos de la Sal, con dos Indios que lo acompañaban y sus caballerías, sin quedar vestigio alguno, por cuyo motivo se separó este Pueblo del Curato del otro.

Una Ciudad Capital de la Provincia y Capitanía de

CH 555

Sergipé en el Reyno del Brasil, con cuyo nombre tambien se la conoce fundada en la Costa del mar, con un hermoso Puerto bien defendido: tiene una magnífica Iglesia Parroquial del título de nuestra Señora de la Victoria: dos hermosos Conventos, el uno de Religiosos Franciscos, y el otro de Carmelitas, una devota Capilla de la Virgen del Rosario: la Casa del Consejo es un edificio de los mas hermosos, y en su arrabal una Ermita de San Gonzalo, que es frecuentada romería del Pueblo y demas poblaciones de la jurisdicción: reside en esta Ciudad el Capitan Mayor que gobierna la Provincia, con una Compañía de tropa para su guarnición: tuvo en sus principios mucha nobleza, descendiente de las primeras familias de Portugal, que hoy está reducida á 500 vecinos: en su distrito hácia la parte que llaman Coninquiva tiene una Parroquia con 4 Capillas, y hácia el rio Vazarris otras 5, y 25 ingenios en que fabrican mucha azúcar de excelente calidad, de que mantiene un gran comercio con la

Ba-

Bahía de todos los Santos.

Una Isla de la mar del N una de las Antillas, descubierta por el Almirante Christóval Colon, que le dió su nombre el año de 1493: tiene 25 leguas de circuito, y es muy fértil y abundante en frutos, con particularidad de algodón, tabaco, añil, azúcar y aguardiente, de cuyos frutos mantiene un gran comercio: Hay en ella unas buenas salinas, y en sus montes excelentes maderas para construir embarcaciones: los Ingleses y Franceses se establecieron en ella poseyéndola por mitad el año de 1625, pero fueron echados por los Españoles: luego volvieron á ocuparla los primeros, estableciéndose en la mayor parte, dexando alguna aunque muy poca á los Franceses, hasta el año de 1713 que éstos y los Españoles la cedieron enteramente á los Ingleses, que desde entonces la poseen y tienen bien fortificada: la Capital tiene el mismo nombre: está 45 leguas al S E de la de Santo Tomás: long. 315 lat. 17.30.

Un Pueblo de la Cabe-

cera de partido y Alcaldía mayor de Toluca en Nueva España: tiene 64 familias de Indios, y está poco distante al N de su Capital.

Otro de la Cabecera y Alcaldía mayor de Zacatlan en el mismo Reyno, distante 2 leguas de su Capital.

Otro de la Cabecera y Alcaldía mayor de Tetelaxonotla en el mismo Reyno, distante de aquella 2 leguas al O.

Otro de la Provincia y Corregimiento de Angaraes en el Perú, anexo al Curato de San Antonio, situado á la otra parte del rio.

Otro de la Provincia y Corregimiento de Conchucos en el mismo Reyno, anexo al Curato de San Marcos.

Otro de la Provincia y Corregimiento de Lucanas en el mismo Reyno, anexo al Curato de su Capital.

Otro de la Cabecera de Pinotepa y Alcaldía mayor de Xicayan en Nueva España: tiene 24 familias de Indios y está 7 leguas al N de su Cabecera.

Otro de la Cabecera y Alcaldía mayor de Cuquio en

en el mismo do en la junta de los y Grande: vecindario, guas al O de ro al N O de vincia de Gu.

Otro de la Axixique y de Zayula en no, situado la gran lagu Chapala: tie de Indios qu en la pesca tierras: está de su Cabeca

Otro de Pais de las la parte que tugueses, del rio Mara ca por dond Ovaripana.

Otro de Gobierno de el partido de do á orilla chelin, en la ta jurisdicció lú: es uno dó el año de bernador Dor ta.

Otro de sil, situado á que entra en S del Pueblo

CH

ra de partido y Alcaldía mayor de Toluca en Nueva España: tiene 64 familias de Indios, y está poco distante al N de su Capital.

Otro de la Cabecera y Alcaldía mayor de Zacatlan en el mismo Reyno, distante 2 leguas de su Capital.

Otro de la Cabecera y Alcaldía mayor de Tetelapán en el mismo Reyno, distante de aquella 2 leguas al O.

Otro de la Provincia y Corregimiento de Angaraes en el Perú, anexo al Curato de San Antonio, situado á la otra parte del O.

Otro de la Provincia y Corregimiento de Conchucos en el mismo Reyno, anexo al Curato de San Mártin.

Otro de la Provincia y Corregimiento de Lucánas en el mismo Reyno, anexo al Curato de su Capital.

Otro de la Cabecera de Pinotepa y Alcaldía mayor de Xicayan en Nueva España: tiene 24 familias de Indios y está 7 leguas al N de su Cabecera.

Otro de la Cabecera y Alcaldía mayor de Cuquio en

CH

en el mismo Reyno, situado en la inmediacion de la junta de los rios Mesquital y Grande: es de crecido vecindario, y está 15 leguas al O de su Capital y 10 al N O de la de la Provincia de Guadalaxara.

Otro de la Cabecera de Axixique y Alcaldía mayor de Zayula en el mismo Reyno, situado á la orilla de la gran laguna ó mar de Chapala: tiene 70 familias de Indios que se exercitan en la pesca y labor de las tierras: está 13 leguas al S de su Cabecera.

Otro de la Provincia y Pais de las Amazonas en la parte que poseen los Portugueses, situado á orilla del rio Marañon en la boca por donde entra el de Ovaripana.

Otro de la Provincia y Gobierno de Cartagena en el partido del Sinú, situado á orilla del arroyo Pichelin, en la division de esta jurisdiccion y la de Tolú: es uno de los que fundó el año de 1776 el Gobernador Don Juan Pimienta.

Otro del Reyno del Brasil, situado á orilla de un rio que entra en el de Yguan al S del Pueblo de Jesus Maria.

Tom. I.

CH 557

Otro de la Provincia y Capitanía de Sergipé en el mismo Reyno, situado en la Costa del mar entre el rio Sirugipá y el de Vazabarís.

Otro de la Provincia y Reyno de Nueva Galicia, situado cerca de su Capital.

Otro de las Misiones que tenían los Regulares de la Compañía en la Provincia de Tepeguana y Reyno de Nueva Vizcaya.

Otro del Nuevo México, situado á orilla del rio grande del N donde le entra el de Conchos.

Una Bahía en la Costa de la Provincia de California á la parte opuesta de la Costa de Nueva España.

Una Isleta de la mar del N en lo interior de la Bahía y Puerto del Cul de Sac grand de la Isla Guadalupe.

SAN CHRISTIANO, Pueblo de la Provincia y Capitanía de Sergipé en el Brasil, situado en la Costa y á la boca del rio Ciril.

CHUAO, Puerto de la Costa del Reyno de Tierra Firme en la Provincia y Gobierno de Venezuela al O del Puerto de la Guaira.

Bbbb CHUA-

CHUAPA, Pueblo y Cabecera de la Alcaldía mayor de Villalta en Nueva España: tiene 412 familias de Indios, y está 12 leguas entre N y Orienté de su Capital.

Tiene el mismo nombre un río del Reyno de Chile: nace en las montañas de su Cordillera, á su orilla se coge una especie de marisco muy regalado que llaman tascas y se aprecia mucho, sale al mar en 31 gr. de lat.

Un Volcan del mismo Reyno, célebre por las erupciones que ha hecho: está 23 leguas de la Costa y al N de la Ciudad de San Juan de la Frontera en 31 gr. 16 min. de lat. aust.

CHUAZINGO, Pueblo de la Cabecera y Alcaldía mayor de Tlapa en Nueva España: tiene 124 familias de Indios, y está 2 leguas al N N O del de Tlapa.

CHUBISCA, Pueblo de las Misiones que tiene la Religión de San Francisco en la Provincia de Taramara y Reyno de Nueva Vizcaya, distante 4 leguas al S E, $\frac{1}{2}$ al S del Pueblo y Real de Minas de San

Felipe de Chiguagua: 5 leguas de él á la parte del S E hay dos haciendas de campo muy grandes llamadas los Fresnos y los Charcas.

CHUCAPA, Pueblo de la Provincia y Corregimiento de Angaraes en el Perú, anexo al Curato de Acórriá.

Otro Pueblo hay del mismo nombre en la Provincia y Corregimiento de Xauja en el propio Reyno.

CHUCANTI, Río de la Provincia y Gobierno del Darien en el Reyno de Tierra-Firme: nace en las montañas de la parte del N y sale al mar entre las Islas de Palmas y la de Pinos.

CHUCAY, Pueblo de la Provincia de Venezuela y Gobierno de Maracaibo, situado en la Península que forma el Cabo de San Roman y en la extremidad de él.

CHUCHA, Bahía de dentro del Puerto de Portovelo: en lo mas interior de él: es una Ensenada ó segundo Puerto de figura circular, cerrado por todas partes, quedando solo un estrecho canal para entrar: desaguan en él diferentes ríos.

CHU-

CHUCHA, Bahía de la Ensenada de Panamá: este es el nombre de la Ciudad de la Reina.

CHUCHA, Pueblo de la Provincia de Lima en el Perú, de Combarbalá un célebre teatro.

CHUCU, Río caudaloso del Darien en la Tierra-Firme de las montañas, 13 leguas ó Real de cogiendo aguas de ríos menores que se juntan en el g.

CHUCHA, Río de la Provincia de Jaen en el Reyno de Jaen, situado á orilla del nombre, es el embudo al río Marañón.

El río Chucha es una sierra de la Provincia de Ymasá y de Ymasá y de Ymasá, y a

CH

elipe de Chiguagua: y le-
 mas de él á la parte del

E hay dos haciendas de
 campo muy grandes llama-
 das los Fresnos y los Char-

CHUCAPA, Pueblo de
 Provincia y Corregimien-
 to de Angaraes en el Perú,
 anexo al Curato de Acob-

Otro Pueblo hay del mis-
 mo nombre en la Provincia
 Corregimiento de Xauja
 en el propio Reyno.

CHUCANTI, Rio de la
 Provincia y Gobierno del
 Darien en el Reyno de
 Tierra-Firme: nace en las
 montañas de la parte del N
 y sale al mar entre las Is-
 las de Palmas y la de Pi-

CHUCAY, Pueblo de la
 Provincia de Venezuela y
 Gobierno de Maracaibo, si-
 tuado en la Península que
 forma el Cabo de San Ro-
 man y en la extremidad
 de él.

CHUCHA, Bahía de)
 dentro del Puerto de Por-
 tovelo: en lo mas interior
 de él: es una Ensenada ó
 segundo Puerto de figura
 circular, cerrado por todas
 partes, quedando solo un es-
 trecho canal para entrar: des-
 aguan en él diferentes rios.

CHU-

CH

CHUCHE, Isla peque-
 ña de la mar del Sur en
 la Ensenada y Golfo de
 Panamá: es la mas distan-
 te de la Costa, situada al
 O de la Isla grande del
 Rey.

CHUCHULAIA, Pue-
 blo de la Provincia y Cor-
 regimiento de Larecaja en
 el Perú, anexo al Curato
 de Combaya, en que hay
 un célebre Santuario de nues-
 tra Señora muy frecuen-
 tado.

CHUCUNAQUI, Rio
 caudaloso de la Provincia
 del Darien y Reyno de
 Tierra-Firme: nace en sus
 montañas, y corre al S O
 13 leguas hasta el Fuerte
 ó Real de Santa María, re-
 cogiendo en su curso las
 aguas de mas de otros 20
 menores que él, para en-
 trar en el grande de Tuirá.

CHUCHUNGA, Pueblo
 de la Provincia y Gobier-
 no de Jaen de Bracamoros
 en el Reyno de Quito, si-
 tuado á orilla del rio de su
 nombre, con un Puerto que
 es el embarcadero para salir
 al rio Marañon.

El rio citado nace en la
 sierra de la Provincia de Lu-
 ya y Chillaos, entra en el
 de Ymasá unido al de Cum-
 bassá, y ambos en el Mara-

CH 559

ñon, en cuya junta tiene
 el Puerto referido: su boca
 está en 5 gr. 12 min. 30 seg.
 de lat. aust.

CHUCMI, Véase Julu-
 mito.

CHUCO, Santiago de)
 Pueblo de la Provincia y
 Corregimiento de Huama-
 chuco en el Perú.

CHUCUITO, Provincia
 y Gobierno del Perú: con-
 fina por el E con la gran
 laguna de su nombre, y
 parte de la Provincia de
 Omasuyos: por el N con
 la de Paucarcolla ó Puno,
 por el S E con la de Pa-
 caces, y por el S O y O
 con la Cordillera de la Cos-
 ta que mira á Moquehua:
 tiene 25 leguas de largo N
 S, y 36 de ancho: estuvo
 sumamente poblada al tiem-
 po de la conquista, y así
 se consideró por opulenta,
 gozando sus Gobernadores
 el mando político, Vice-
 Patronato y Capitanía Ge-
 neral de las Provincias in-
 mediatas, incluidas algunas
 de la Costa: es de tempe-
 ramento frio pero sano, par-
 ticularmente en los meses
 de lluvias que son Diciem-
 bre, Enero, Febrero y
 Marzo: las cosechas son
 generalmente de papas dul-
 ces y amargas, de que ha-

Bbb2 cen

cen chuño, quinoa, cañahagua y cebada: en algunas quebradas de mas abrigo se cultiban legumbres, flores y árboles frutales: tiene abundancia de ganados, vacas, ovejas y cerdos, carneros de la tierra, con que trafican los naturales en lugar de borricos, cargando cada uno de 4 á 5 arrobas: se crían tambien alpacas, huancos, vicuñas, venados, cuyes y vizcachas, que son semejantes en la figura y gusto á la liebre, palomas, perdices, patos, y muchos avestruces: de las lanas del ganado referido fabrican las Indias algunos texidos para vestuarios y galas, en que emplean los tintes, y de la de alpacas hacen alfombras, sobrecamas y mantas de varios dibuxos y colores: tiene esta Provincia muchos minerales de oro y plata, que se trabajan con alguna utilidad: manantiales de agua caliente medicinal: está situada á las orillas de la gran laguna

referida, de cuya pesca sacan mucho lucro para vender el pescado en las demas Provincias inmediatas: riéganla varios rios que todos desaguan en la laguna, y el mayor ó de mas consideracion es el de Hilave: sus naturales llegan á 300 repartidos en 10 Pueblos: tenia de repartimiento este Gobierno 1010730 pesos, pagando 813 en cada año: la Capital tiene el mismo nombre.

Pertenece al Obispado de la Paz, y está en una hermosa situacion gozando de la vista de la gran laguna: es de los Pueblos mas alegres y cómodos que hay fértil y abundante en frutos y ganados, pero el frio de su temperamento es excesivo: tiene dos Parroquias con la advocacion de Santo Domingo, y la Asuncion, y dos Ermitas dedicadas á Santa Bárbara y San Sebastian: los demas Pueblos son:

Asiento de Michacani.	Pomata.	Acora.
Asiento de San Antonio de Esquiache.	Asiento de Huacullani.	Hilave.
	Asiento del Desaguadero.	July.
		Santiago.
		Zepita.

La

La laguna
ne el mismo
ma tambien
31 leguas de
y 26 de an

Pacages
Omasuy

Tiene for
ra toda es
caciones,
Ensenadas
orillas hay
de fondo,
50, sin q
baxos ó b
sus orillas s
vales que
y entran á
cas y los
cha totora
partes subc
media, de
los Indios s
lo para pe
navegar de
otras, y p
nados y fr
sechas de
que hay e
gunas tan
tora y tan
necesario á
so para ent
upa de las
ron los Inca
nífico dedic
fué el prime

CH

ferida, de cuya pesca sa-
n mucho lucro para ven-
er el pescado en las de-
as Provincias inmediatas:
éganla varios rios que to-
os desaguan en la lagu-
a, y el mayor ó de mas
onsideracion es el de Hi-
ve: sus naturales llegan á
repartidos en 10 Pue-
os: tenia de repartimien-
este Gobierno 101 @ 730
esos, pagando 813 en ca-
a año: la Capital tiene el
ismo nombre.

Pertenece al Obispado de
Paz, y está en una her-
osa situacion gozando de
a vista de la gran laguna:
s de los Pueblos mas ale-
res y cómodos que hay
fértil y abundante en fru-
os y ganados, pero el
io de su temperamento es
xcesivo: tiene dos Parro-
uias con la advocacion de
anto Domingo, y la Asun-
ion, y dos Ermitas dedi-
adas á Santa Bárbara y San
ebastian: los demas Pue-
los son:

Acora.
Hua- Hilave.
July.
el Des- Santiago.
ro. Zepita.

La

CH

La laguna que aunque tie-
ne el mismo nombre se lla-
ma tambien Titicaca, tiene
31 leguas de largo N O S E,
y 26 de ancho, aunque mé-

Pacages.
Omasuyos.

Paucarcolla.

Lampa.
Asangaro.

Tiene fondo suficiente pa-
ra toda especie de embar-
caciones, pues en muchas
Ensenadas no léjos de las
orillas hay 4 y 6 brazas
de fondo, y adentro 40 y
50, sin que se conozcan
baxos ó bancos: cerca de
sus orillas se crian unos yer-
vales que llaman llacchos,
y entran á comer las va-
cas y los cerdos, y mu-
cha totora ó enea, que en
partes sube mas de vara y
media, de las cuales hacen
los Indios sus balsas, no so-
lo para pescar, sino para
navegar de unas partes á
otras, y para pasar los ga-
nados y frutos de sus co-
sechas de las muchas Islas
que hay en la laguna, al-
gunas tan cercadas de to-
tora y tan tupida, que es
necesario á fuerza abrir pa-
so para entrar en ellas: en
una de las mayores tuvie-
ron los Incas un templo mag-
nífico dedicado al Sol, que
fué el primero: tambien tie-

CH 361

nos por algunas partes: en
sus riberas hay Pueblos de
6 Provincias ó Corregimien-
tos, que son: esta.

ne esta laguna sus tormen-
tas que han ocasionado mu-
chas desgracias por los vien-
tos fuertes que allí corren:
sus aguas son gruesas; pe-
ro las beben los ganados y
aun los Indios; y de es-
tos la nacion de los Hu-
nos, que es una casta de
pobres rústicos, que vivian
antiguamente en las Islas con
mucho miseria, y á fuer-
za de exhortaciones con bas-
tante trabajo han salido á
tierra, y se acomodan á vi-
vir en unas tristes cuevas,
y en excavaciones que cu-
bren con esteras de totora,
y se ocupan en la pesca:
cria la laguna varios peces
como son bagres, oman-
tos, suches, anchovetas, y
boquillas en abundancia, és-
tas son por lo comun de
cerca de un palmo de lar-
go y tres pulgadas de grue-
so; los Indios de Yunga-
yo saca mas de 1700 á 1800
año, y las venden á 4 y
á 6 pesos el millar: tam-
bien

bien cogen algunos pejerreyes pequeños é innumerables pájaros que salan y son alimento saludable: es tradicion constante entre los Indios que en este lago arrojaron la mayor parte de sus riquezas quando entraron los Españoles á la conquista; y entre ellas la gran Cadena de oro que mandó hacer el Inca Huaynacapac, que tenia 233 varas de largo y rodeaba 60 hombres que baylaban dentro de ella.

CHUCURPU, Pueblo antiguo de Indios guerreros de la Provincia y Corregimiento del Cuzco en el Perú: está á Levante de esta Ciudad, y los sujetó y unió al Imp. rio despues de una larga resistencia Pachacutéc, X Emperador de los Incas.

CHUCUTI, Rio de la Provincia y Gobierno del Darien en el Reyno de Tierra-Firme: nace en las montañas á la parte del E, y siguiendo este rumbo entra en el de Taranena poco despues que nace.

CHUDAUINAS, Nacion bárbara de Indios del Reyno de Quito al S E de esta Ciudad: habita al S O del rio Pastaza y confina por el S E con los Ipaquisas, y al Poniente con

los Xibaros: no es numerosa por las continuas guerras que han anatenido con sus confinantes, y aunque guerrera es de genio docil y humano: algunos de ellos se han unido á los Andoas en el Pueblo de este nombre que hay á orilla Occidental del rio Pastaza.

CHUECA, San Agustín de) Pueblo de la Provincia y Corregimiento de Lipas y Arzobispado de Charcas en el Perú, anexo al Curato de San Christóval.

CHUETI, Rio de la Provincia y Gobierno del Chocó: nace en las sierras de Abide: corre al O y entra en el de Paganagandi.

CHUFIAS, Nacion bárbara de Indios, que habita á Levante del rio Aguaricu: confina por el N O con la de los Encabellados, con quienes tienen una continua guerra.

CHUGOD, Santa Catalina de) Pueblo de la Provincia y Corregimiento de Caxamarca en el Perú, anexo al Curato de Chetu.

CHUL, Rio de la Provincia y Capitanía del Rey en el Brasil: corre al S, y torciendo al E entra en la laguna del Mini.

Tiene el mismo nombre un

un Pueblo en la provincia de Parana, situado en el mar, entre la boca del Mini y la de Chingotor.

CHUIC, Pueblo de la Provincia de Chingotor.

CHUIL, Pueblo de la Provincia de Darien en el Reyno de Tierra-Firme: nace en la parte del E, y entra en el rio de la Magdalena.

CHUIR, Rio de la Provincia de Paraguay: entra en el rio de la Magdalena.

CHUL, Rio de la Provincia de Arequipa: nace en la sierra de la Magdalena y siguiendo este rumbo entra en el rio de la Magdalena.

CHUL, Rio de la Provincia de Chulchuc: nace en el rio de la Magdalena y siguiendo este rumbo entra en el rio de la Magdalena.

CHUL, Rio de la Provincia de Larecaja: nace en el rio de la Magdalena y siguiendo este rumbo entra en el rio de la Magdalena.

CHUL, Rio de la Provincia de Larecaja: nace en el rio de la Magdalena y siguiendo este rumbo entra en el rio de la Magdalena.

CH

los Xibaros; no es número-
sa por las continuas guer-
ras que han ananenido con
sus confinantes, y aunque
guerrera es de genio dócil
humano: algunos de ellos
se han unido á los Andoas
en el Pueblo de este nom-
bre que hay á orilla Oc-
cidental del río Pastaza.

CHUECA, San Agustín
(e) Pueblo de la Provin-
cia y Corregimiento de Li-
mas y Arzobispado de Char-
cas en el Perú, anexo al
Curato de San Christóval.

CHUETI, Río de la Pro-
vincia y Gobierno del Cho-
taco: nace en las sierras de
Abide: corre al O y en-
tra en el de Paganagandi.

CHUFIAS, Nación bár-
bara de Indios, que habita
al Levante del río Aguaricu-
cha: confina por el N O con
la de los Encabellados, con
quienes tienen una continua
guerra.

CHUGOD, Santa Cata-
rina (de) Pueblo de la Pro-
vincia y Corregimiento de
Caxamarca en el Perú, ane-
xo al Curato de Chetu.

CHUI, Río de la Pro-
vincia y Capitanía del Rey
en el Brasil: corre al S, y
volviendo al E entra en la
laguna del Mini.

Tiene el mismo nombre
un

CH

un Pueblo de esta Provin-
cia, situado en la Costa del
mar, entre ella y la lague-
na del Mini.

CHUIGOTES, Véase
Chingotos.

CHUILLE, Río de la
Provincia y Gobierno del
Daríen en el Reyno de Tier-
ra-Firme tiene su nacimien-
to en las montañas de la
parte del E: corre al N
E, y entra en el de Ta-
rena.

CHUIRIEUI, Río de la
Provincia y Gobierno del
Paraguay: corre al N, y
entra en el de Iguy, cer-
ca de la Mision de San Mi-
guel.

CHULE, Puerto peque-
ño ó Caleta de la Costa
de la mar del Sur en la
Provincia y Corregimiento
de Arequipa: es de poco
fondo, abierto y de nin-
guna seguridad por los vien-
tos del S O.

CHULIHUCANI ó
Chulchucani, Pueblo de la
Provincia y Gobierno de Po-
tosí en el Perú.

CHULINA, Pueblo de la
Provincia y Corregimiento
de Larecaja en el Perú,
anexo al Curato de Chara-
zani.

CHULISANA, Pueblo de
la Provincia y Corregimien-

CH 363

to de Andahuaitas en el Pe-
rú, anexo al Curato de Ca-
chi.

CHULUMANI, Pueblo
de la Provincia y Corre-
gimiento de Cicasica en el
Perú.

Tiene el mismo nombre
un río de ella, que nace
al fin de la Cordillera de
Ancuma: empieza su cur-
so al E, y formando un
grande cerco vuelve al N,
para entrar en el de Beni-
muy al principio quando con-
serva el nombre de Chu-
quiavo.

CHUMA, Río del Nuc-
vo Reyno de Granada, que
baxa de las montañas de Bo-
gotá: riega el territorio de
Mérica pasando delante de
esta Ciudad, y entra por la
parte austral en la laguna
de Maracaybo.

Tiene el mismo nombre
un Pueblo de la Provincia
y Corregimiento de Lare-
caja en el Perú.

CHUMATLAN, Pueblo
de la Cabecera de Zozo-
colco y Alcaldía mayor de
Papantla en Nueva Espa-
ña: está situado en la cum-
bre de un cerro tan alto,
que desde él se registran
casi todos los Pueblos de
esta jurisdiccion: tiene de
vecindario 183 familias de
In-

Indios, y está al N de su Cabecera, distante 3 leguas y 14 de la Capital.

CHUMBE, Pueblo de la Provincia y Corregimiento de Cuenca en el Reyno de Quito: está al Poniente del de Tarqui, y á la orilla Occidental de un torrente, uno de los que nace el rio Paute: no lejos de él hay unas excelentes aguas termales, de que no se hace uso alguno: está en 3 gr. 10 min. de lat. aust.

CHUMBES, Pueblo de la Provincia y Corregimiento de Vilcas Huaman en el Perú, anexo al Curato de Vizchongo.

CHUMBL, Pueblo de la Provincia y Corregimiento de Parinacochas en el Perú, donde hay un Santuario célebre de nuestra Señora de la Asunción, de excelente pincel, y dicen fué dádiva de un Pontífice al Cura de este Pueblo que estuvo en Roma.

CHUMBICHA, Pueblo de la Provincia y Gobierno del Tucumán en el Perú, situado al O de la Villa de San Fernando de Catoramarca.

CHUMBICOS, Pueblo de la Provincia y Corre-

gimiento de Piura en el Perú, situado á orilla de un pequeño rio del mismo nombre.

CHUMBILLA, Monte de la Provincia y Corregimiento de Huamanga en el Perú, célebre por una rica mina de plata que hay en él, distante 3 leguas de un Pueblecito llamado la Canaria, que hoy está abandonado y desierto.

CHUMBIVILCAS, Provincia y Corregimiento del Perú: confina con el N con la de Quispicanchi algo, y con la de Chilques y Masques por el N O; con las de Cotabamba y Aymaraez por el O; por el S con la de Condesuyos de Arequipa, y por el E con la de Canes y Canches: su

temperamento es en la mayor parte frio, aunque en algunas quebradas se goza templado, por lo qual produce frutos de uno, y otro, como trigo, cebada, maiz, papas y otras semillas; pero todo con mucha escasez: ésta y la falta de comercio la hacen muy pobre; pero abunda de ganados particularmente vacuno: tiene anexo un Partido hácia la Costa distante de la Provincia, inter-

mediando
vados y
llanan Cor
co, y co
Parinacoch
rio que ba
maná en
Curatos
pa de la
distrito se
cas minas
cuyos desr
tidades, c
de varios
tales, man

Belille.
Ayacas
Libitac
Totorac
Pataque
Alaham
Toro.

CHUM
la Provinci
to de Cuen
de Quito.

CHUM
del Partid
Tolten ba
de Chile,
la Costa de
de Tirahá.

Tiene el
rio de es
corre al N
el de Calla
Tom. 1

CH

Partido de Piura en el Perú, situado á orilla de un pequeño río del mismo nombre.

CHUMBILLA, Montaña de la Provincia y Corregimiento de Huamanga en el Perú, célebre por una mina de plata que hay en él, distante 3 leguas de un Pueblecito llamado la Panaria, que hoy está abandonado y desierto.

CHUMBIVILCAS, Provincia y Corregimiento del Perú: confina con el N con el de Quispicanchi algo, y con la de Chilques y Masques por el N O; con las de Cotabamba y Aymaraez por el O; por el S con las de Condesuyos de Arequipa, y por el E con las de Canes y Canches: su temperamento es en la mayor parte frío, aunque en algunas quebradas se goza templado, por lo qual produce frutos de uno y otro, como trigo, cebada, maíz, papas y otras semillas; pero todo con mucha escasez: ésta y la falta de comercio la hacen muy pobre; pero abunda en ganados particularmente vacuno: tiene anexo un Partido hacia la Costa distante de la Provincia, interme-

CH

mediando algunos cerros nevados y corpulentos que llaman Condesuyos del Cuzco, y confina con la de Parinacocha, mediando el río que baxa de la de Camaná en que tiene quatro Curatos: fabrica alguna ropa de la tierra, y en su distrito se hallan muchas bocas minas de oro y plata, cuyos desmontes y profundidades, como los vestigios de varios trapiches de metales, manifiestan que en el

- Belille.
- Ayacasi.
- Libitaco.
- Totora.
- Pataqueña.
- Alahamaca.
- Toro.

- Asiento de Qui-vio.
- Colquemarca.
- Yanqui.
- Capacmarca.
- Cancahuana.
- Lluzco.
- Caspi.

CH 565

siglo pasado se disfrutaron sus labores con utilidad: cójese bastante grana que allí llaman macno, con que tienen sus texidos de lana con muy buenos colores: tiene fuentes y minerales de agua caliente, y padece muchos terremotos: tenia de repartimiento 85@300 pesos, pagando de alcavala 68; al año: sus habitantes, incluso el partido de Condesuyos, llegan á 160 almas en los 22 Pueblos siguientes:

- Quiñota.
- Santo Tomas.
- Alca.
- Puica.
- Tomipampa.
- Cotahuassi.
- Quillunza.
- Cupi.

CHUMCHE, Pueblo de la Provincia y Corregimiento de Cuenca en el Reyno de Quito.

CHUMPULL, Pueblo del Partido y Provincia de Tolten baxo en el Reyno de Chile, situado cerca de la Costa del mar en la punta de Tirahá.

Tiene el mismo nombre un río de esta Provincia que corre al N N O y entra en el de Calla-calla.

Tom. I.

CHUNANAS, Nacion antigua de Indios de la Provincia del Cuzco en el Perú, la sujetó é hizo tributaria al Imperio el Ynca Huaynacapac, XIII Monarca del Perú.

CHUNACANSTI, Pueblo de la Provincia y Colonia de la Carolina Meridional.

Tiene el mismo nombre un río de ella que corre muy caudaloso al SE y sale al mar.

Cccc CHUN-

CHUNCARA, Pueblo del Corregimiento del Cuzco en el Perú, uno de los que permanecen en este Reyno desde el tiempo de los Yncas: fué el término adonde llegaron las conquistas de Sinchi-roca II Emperador, en que dexó una buena guarnicion para contener las invasiones de los confinantes: está 20 leguas de su Capital.

CHUNCHANGA, Pueblo de la Provincia y Corregimiento de Yca en el Perú.

CHUNCHI, Pueblo de la Provincia y Corregimiento de Chimbo en el Reyno de Quito, entre los rios de Alausi al N, y de Pomallacta al Poniente, en 2 gr. 16 min. de lat. aust.

Tiene el mismo nombre otro Pueblo de la Provincia y Gobierno de Jaen de Bracamoros en el propio Reyno: es todo de Indios, de clima cálido, y en su territorio tiene al N y al Levante algunas minas de oro que en otro tiempo se trabajaron; pero hoy están abandonadas: su situacion es entre los rios Paracones que tiene á Levante, y Chinchipe al Poniente. sobre el camino real que va

de Loyola á Tomepanda, en 4 gr. 51 min. de lat. aust.

CHUNCHILCA, Rio del partido de Guadaluquen en el Reyno de Chile: corre al NNO y entra en el de Calla-calla.

CHUNCHIPE, Rio de la Provincia y Gobierno de Jaen de Bracamoros en el Reyno de Quito: corre al S, y formando un arco hácia el E entra en el Marañon.

CHUNCHOS, Nacion bárbara de Indios de la Provincia y Gobierno de Tarma en el Perú: son muy temidos de los Españoles por las repetidas incursiones que han hecho, y en Lima estan siempre en continuo recelo, temiendo alguna repentina invasion: el año de 1742 se sublováron y destruyéron muchos Pueblos y terrenos, dando muerte á varios Religiosos de San Francisco que tenian Misiones entre ellos, á cuya reduccion marchó con tropa el Mariscal de Campo Marques de Mena Hermosa, General del Callao, que construyó algunos fuertes, y se conservan con artilleria y tropa para contenerlos: estos Indios tienen

non run
que llaman
cendiente,
de la est
Yncas, el
cer valer
Monarquía
sentando e
Virey Ma
García, c
que se har
armas: es
mado entr
tulo y hon
Perú: fué
entre los
hijo de C
instruyó e
policia y e
introduxo
el uso de
cas y de
do en Ro
criado, y
Madrid, h
mano al R
el pie al
te XII: ti
instruidos
ritu: Esto
son much
en Villag
parcidos e
los bosqu
pondencia
los demas
Quito, as
infiel q
ques de

CH

de Loyola á Tomependa,
en 4 gr. 51 min. de lat.
nustr.

CHUNCHILCA, Rio
del partido de Guadalab-
quen en el Reyno de Chi-
le: corre al N N O y entra
en el de Calla-calla.

CHUNCHIPE, Rio de
la Provincia y Gobierno de
Jaen de Bracamoros en el
Reyno de Quito: corre al
S, y formando un arco há-
cia el E entra en el Mara-
ñon.

CHUNCHOS, Nacion
bárbara de Indios de la Pro-
vincia y Gobierno de Tar-
ma en el Perú: son muy
temidos de los Españoles
por las repetidas incursio-
nes que han hecho, y en
Lima estan siempre en con-
tinuo recelo, temiendo al-
guna repentina invasion: el
año de 1742 se sublováron
y destruyéron muchos Pue-
blos y terrenos, dando muer-
te á varios Religiosos de
San Francisco que tenian
Misiones entre ellos, á cu-
ya reduccion marchó con
tropa el Mariscal de Cam-
po Marques de Mena Her-
mosa, General del Callao,
que construyó algunos fuer-
tes, y se conservan con
artilleria y tropa para con-
tenerlos: estos Indios tie-
nen

CH

nen un Gefo ó Príncipe
que llaman el Chuncho, des-
cendiente, segun dicen ellos,
de la estirpe Real de los
Yncas, el qual quiso ha-
cer valer sus derechos á la
Monarquía del Perú, repre-
sentando el año de 1744 al
Virey Marques de Villa-
García, con amenazas de
que se haria justicia con las
armas: es católico y ha to-
mado entre los suyos el tí-
tulo y honores de Rey del
Perú: fué criado en Lima
entre los Españoles como
hijo de Cazique, donde se
instruyó en el gobierno, la
policía y el arte militar que
introduxo en su Pais con
el uso de las armas blan-
cas y de fuego: ha esta-
do en Roma disfrazado de
criado, y en la Corte de
Madrid, habiendo besado la
mano al Rey Felipe V, y
el pie al Pontífice Clemen-
te XII: tiene dos hijos bien
instruidos y de igual espí-
ritu: Estos Indios Chunchos
son muchos, y viven unos
en Villages, y otros es-
parcidos en las montañas y
los bosques: tienen corres-
pondencia secreta con todos
los demas del Perú y de
Quito, así christianos como
infieles que hay en los bos-
ques de las Misiones, por

CH 567

los quales saben quanto pá-
sa en todas las Provincias;
Ciudades y Pueblos, Sec. 1
muchos que estan malcon-
tentos ó fugitivos de la jus-
ticia por deudas y por de-
litos, se desaparecen y re-
tirán á los Chunchos, au-
mentando así su número: el
Virey del Perú usa de las
mayores precauciones, vi-
gilando siempre la conduc-
ta de los Chunchos, comb.
de los demas Indios, y con-
serva presidio de buenas tro-
pas en sus fronteras.

CHUNCHURI, Antigua
Provincia del Perú en las
Charcas: es pequeña y sus
naturales eran de los mas
valerosos y atrevidos de to-
do el Reyno: el Ynca Roca,
IV. Emperador, los sujetó,
acometiéndolos con 300 hom-
bres de sus mejores tropas.

CHUNGUI, Pueblo de
la Provincia y Corregimien-
to de Huamanga en el Pe-
rú: anexo al Curato de
Anco.

CHUNIANIS, Nacion
bárbara de Indios de las
tierras Magallánicas, veci-
nos al estrecho: es una Tri-
bu descendiente de los Huy-
llanes; son numerosos y fe-
roces, van enteramente des-
nudos hombres y mugeres:
sus armas son arcos y fle-
chas

Cccc 2 chas

chas, que tienen por punta pedernales bien afilados, son robustos, de grandes fuerzas y de hermosa presencia: algunos viajeros pretenden que estos sean los gigantes fabulosos de que han escrito varios.

CHUPA, Pueblo de la Provincia y Corregimiento de Asangaro en el Perú.

CHUPA, Montaña muy alta de la Provincia y Gobierno de Veragua en el Reyno de Tierra-Firme al S de la Capital, en medio de la distancia que hay N S de las Costas de los dos mares.

CHUPACHOS, Rio del Perú que baxa de las montañas de los Andes: tiene su origen del Lago Patancocha en 10 gr. 41 min. de lat. aust.: baña el país de la antigua nación de los Indios Chupachos, de quien toma el nombre, y va á desembocar en el de Mollobamba por su parte Occidental en 7 gr. 21 min. de lat. aust.

CHUPAN, Pueblo de la Provincia y Corregimiento de Huamalies en el Perú, anexo al Curato de Baños.

CHUPANA, Rio de la Provincia y Gobierno de

de Mainas en el Reyno de Quito: nace en la Cordillera de los Andes al N de la Ciudad de Guanuco del Perú, y despues de recoger en su dilatado curso las aguas de otros muchos, entra muy caudaloso en el Marañon.

CHUPAS, Valle ó llanura dilatada de la Provincia y Corregimiento de Huamanga en el Perú, cerca de esta Ciudad: es célebre por la batalla que dió el Licenciado Baca de Castro, del Consejo Real de Castilla, Gobernador del Perú el dia 16 de Septiembre de 1542, contra el ejército de los rebeldes que mandaba Diego de Almagro el Mozo, hijo del famoso Conquistador del mismo nombre, y quedó derrotado y preso, perdiendo mas de 700 hombres.

Tiene el mismo nombre un Pueblo de la Provincia y Corregimiento de Canta en el mismo Reyno, anexo al Curato de Pari.

CHUPE, Pueblo de la Provincia y Corregimiento de Cicasica en el Perú, anexo al Curato de Yanacache.

CHUQUI, Pueblo de la Provincia y Corregimiento de

de
rú,
Lar
- C
bre
regi
léjo
tosí
C
Paz
C
bio
vine
Co
el
to
4
C
bre
reg
en
C
po
C
ble
mi
pa
la
to
en
Sa
ad
to
di
e
b

CH

de Mainas en el Reyno de Quito : nace en la Cordillera de los Andes al N de la Ciudad de Guanuco del Perú , y despues de recoger en su dilatado curso las aguas de otros muchos, entra muy caudaloso en el Marañon.

CHUPAS, Valle ó llanura dilatada de la Provincia y Corregimiento de Huamanga en el Perú , cerca de esta Ciudad : es célebre por la batalla que dió el Licenciado Baca de Castro , del Consejo Real de Castilla , Gobernador del Perú el dia 16 de Septiembre de 1542 , contra el ejército de los rebeldes que mandaba Diego de Almagro el Mozo , hijo del famoso Conquistador del mismo nombre , y quedó derrotado y preso, perdiendo mas de 700 hombres.

Tiene el mismo nombre un Pueblo de la Provincia y Corregimiento de Canta en el mismo Reyno , anexo al Curato de Parí.

CHUPE, Pueblo de la Provincia y Corregimiento de Cicasica en el Perú , anexo al Curato de Yanacache.

CHUQUI, Pueblo de la Provincia y Corregimiento de

CH

de Calca y Lares en el Perú , anexo al Curato del de Lares.

Otro hay del mismo nombre en la Provincia y Corregimiento de Yamparaes, no lejos de la Villa de Potosí.

CHUQUIABO, Véase Paz.

CHUQUIBAMBA, Pueblo y Capital de la Provincia y Corregimiento de Condesuyos de Arequipa en el Perú : es de temperamento frio y desapacible : está 4 leguas de Camaná.

Otro hay del mismo nombre en la Provincia y Corregimiento de Cochabamba en el Perú.

Otro en la Provincia y Corregimiento de Chachapoyas del propio Reyno.

CHUQUICHAMBI, Pueblo de la Provincia y Corregimiento de Carangas: Arzobispado de Charcas en el Perú.

CHUQUICARA, Rio de la Provincia y Corregimiento de Guamachuco : nace en ella , y entra en el de Santa , mudando en este nombre el suyo luego que toca la raya de esta jurisdiccion , y la divide de las de Truxillo y Guamachuco.

CHUQUICOTA, Pueblo de la Provincia y Cor-

CH 569

regimiento de Carangas y Arzobispado de Charcas en el Perú.

CHUQUILLA, Pueblo de la Provincia y Corregimiento de Lipes y Arzobispado de Charcas en el Perú , anexo al Curato de San Christobal.

CHUQUI-MAYU, Rio del Perú : nace en las montañas de Jaen de Bracamoros del Reyno de Quito; y despues de bañar el territorio del Corregimiento de Piura , entra en la mar del Sur en 5 grad. 32 min. de lat. aust.

CHUQUINGA, Pueblo inmediato al de Nasca, quasi á la orilla del rio Amanacay , donde hay un paso estrecho y difícil , por donde apenas pueden pasar dos hombres de frente con trabajo , y de un lado está la montaña casi perpendicular , y del otro un precipicio que va al rio , en cuyo sitio ganó una completa victoria el año de 1554 el rebelde Francisco Fernandez Giron, contra el Mariscal Alonso de Alvarado , ambos Gefes de faccion de dos partidos por sus intereses particulares , que fomentaban las guerras civiles del Perú.

Otro Pueblo hay del mismo

mo nombre en la Provincia y Corregimiento de Aymaraz, tambien en el Perú.

CHUQUIRIBAMBA, Pueblo grande de Indios de la Provincia y Corregimiento de Loxa en el Reyno de Quito, á orilla de un pequeño rio que entra en el Catamayu, por lo qual quieren algunos que este sea su origen: tiene un territorio hermoso y fértil, donde tienen sus mejores posesiones las familias nobles de Loxa: está en 3 grad. 56 min. de lat. aust.

CHUQUIS, Pueblo de la Provincia y Corregimiento de Huamalies en el Perú, anexo al Curato de Baños.

CHUQUISACA, la Plata ó Charcas, Ciudad Capital de esta Provincia en el Perú, fundada por Pedro Anzures el año de 1539, dándole este nombre, que tenia un Pueblo de Indios y estaba en el mismo parage. Los primeros fundadores la llamaron la Plata por una célebre mina de este metal que habia en el cerro de Porco, inmediato al Pueblo referido, de donde sacaron grandes cantidades los Emperadores Incas del Perú: esta Ciudad está situada en una llanura ro-

deada de amenas colinas que la defienden del impetu de los vientos: el clima es sano y apacible; pero padece terribles tempestades de truenos y rayos en el Invierno: los edificios son buenos, hermosos y muy adornados, con deliciosos huertos y jardines: las aguas delicadas, frías y saludables, divididas en diferentes aqueductos, que la conducen á las fuentes públicas que tiene para adorno y utilidad: su nobleza es de las primeras y mas distinguidas familias del Perú, que conserva muchos privilegios y distinciones: la Catedral es de tres naves, muy rica y adornada de exquisitas alhajas y bellas pinturas: tiene Conventos de Religiosos de las Ordenes de Santo Domingo, San Agustin, San Francisco, la Merced y San Juan de Dios, con un buen Hospital, un hermoso Colegio y magnífica Iglesia que era de los Regulares de la Compania: tres Monasterios de Religiosas, el uno de Santa Clara, el otro de Santa Mónica y el tercero de Carmelitas; Universidad Real con título de San Francisco Xavier, cuyo Rector era siempre el

del Colegio
lares de la
ne dos casas
ra la juven
Seminario
bal y el
Juan, dirig
los Jesuitas
1767; y
dicada á S
erigida en
Pontífice
de 1551,
tropolitana
Arzobispo
des, tres C
sicion y
cion, qua
otros tanto
neros; y e
diencia Re
de 1559,
Inquisicio
tiene por

Don Rod
tan C
sejo d
Fray An
celebr
Don Ro
go er
Del Ver
San
de A
De Don
y C
Del Pad
minic
del

da de amenas colinas que defienden del impetu de vientos: el clima es sano y apacible; pero padeció terribles tempestades de enos y rayos en el In-erno: los edificios son buenos, hermosos y muy adornados, con deliciosos huertos y jardines: las aguas de-adas, frías y saludables, ididas en diferentes aque-ctos, que la conducen á fuentes públicas que tie-para adorno y utilidad: nobleza es de las pri-eras y mas distinguidas fa-lias del Perú, que con-ava muchos privilegios y rinciones: la Catedral es tres naves, muy rica y ornada de exquisitas al-ias y bellas pinturas: tie- Conventos de Religio- de las Órdenes de San- Domingo, San Agustín, n Francisco; la Merced San Juan de Dios, con buen Hospital, un her-oso Colegio y magnífica lesia que era de los Re- lares de la Compañía: tres onasterios de Religiosas, el o de Santa Clara, el otro Santa Mónica y el ter-ro de Carmelitas; Uni-ersidad Real con título de n Francisco Xavier, cu- Rector era siempre el del

del Colegio de los Regu- lares de la Compañía: tie- ne dos casas de Estudios pa- ra la juventud, que son el Seminario de San Christó- bal y el Colegio de San Juan, dirigido tambien por los Jesuitas hasta el año de 1767; y una Ermita de- dicada á San Roque; fué erigida en Obispado por el Pontífice Julio III el año de 1551, y despues en Me- tropolitana el de 1608 con Arzobispo, cinco Dignida- des, tres Canónigos de ope- sicion y dos de presenta- cion, quatro Racioneros y otros tantos medios Racio- neros; y el Tribunal de Au- diencia Real se erigió el año de 1559, y despues los de Inquisicion y de Cruzada: tiene por Armas un Escu-

do dividido horizontalmente, en la parte superior dos mon- tes con una Cruz encima cada uno, y en medio un árbol con dos columnas á los lados, y en la parte in- ferior á la izquierda un Cas- tillo con dos leones rapan- tes, y á la derecha dos tor- res con otros dos leones, y un Estandarte en medio, todo en campo de plata: pasa 6 leguas distante de ella el rio Pilcomayu, que la abastece de buen pescado, y á las orillas del Cachi- mayu, que solo dista 2 le- guas, tiene la nobleza mu- chas casas de Campo: el año de 1662 padeció una gran sublevacion por los mestizos y gente de color: es pa- tria de muchos hombres ilus- tres, y entre ellos:

- Don Rodrigo de Orozco, Marques de Mortara, Capi- tan General del Principado de Cataluña y del Con- sejo de Estado y Guerra.
 Fray Antonio de Calancha, Religioso de San Agustín; célebre autor.
 Don Rodrigo de Santillana, Oidor de Valladolid y lue- go en su patria.
 Del Venerable Fray Martin de Aguirre, del Orden de San Agustín, que traxo al Convento de Don Juan de Aragon la Virgen de Copacavana.
 De Don Alonso Corveda de Zarate, Canónigo de Lima y Catedrático de Lenguas.
 Del Padre Maestro Fray Diego Trexo, Religioso Do- minico.
 Del

Del Padre Juan de Córdoba, de la extinguida Compañía, insigne Teólogo.

Su Arzobispo tiene por Sufragáneos los Obispos de Santa Cruz de la Sierra, la Paz, Tucuman y la Asuncion del Paraguay, y á su Diócesis pertenecen 188 Curatos: tiene de vecindario 130 habitantes, los 40 Españoles, 30 Mestizos, 4500 Indios y 1500 Negros y Mulatos: está 290 leguas del Cuzco en 19 grad. 47 min. 20 seg. de lat. aust.

ARZOBISPOS DE LA IGLESIA
de la Plata.

- 1 Don Fray Tomas de San Martin, Religioso del Orden de Santo Domingo, Maestro en su Orden, y uno de los primeros Religiosos que pasaron al Perú con Fray Vicente de Valverde; fué allí Provincial, volvió a España con el Licenciado Pedro de la Gasca, y en premio de lo que habia trabajado le presentó el Rey por primer Arzobispo de Charcas el año de 1553, murió el de 1559.
- 2 Don Fray Pedro de la Torre, aunque fué electo, pero no consagrado, y en su lugar lo fué Don Fray Alonso de la Cerda.
- 3 Don Fernan Gonzalez de la Cuesta, que dió principio á la fábrica de la Iglesia Catedral, murió el año de
- 4 Don Fray Domingo de Santo Tomas, del Orden de Santo Domingo, insigne Predicador, uno de los que fueron con Fray Vicente Valverde al Perú, Prior en diferentes Conventos, y Visitador General de su Orden en aquellos Reynos.
- 5 Don Fernando de Santillana, natural de Sevilla, Presidente de las Chancillerias de Granada y Valladolid, electo Arzobispo, y murió en Lima antes de tomar posesion.
- 6 Don Alonso Ramirez Granero, y no Pedro, como dice Gil Gonzalez, natural de Villa-Excusa en el Obis-

Obispa
de la
de Mé
bernó
8 Don F
del Or
en su
Obispa
zobispa
paña,
9 Don A
gura d
lamanc
laga;
año d
10 Don I
manca
donde
Teolo
Oficio
Metro
11 Don
de Sa
Filipi
Charc
12 Don
cedia
cas,
13 Don
manca
tro,
Arze
14 Don
Fe c
tálog
padc
15 Don
Sant
16 Don
Tom.

CH

de la extinguida Com-

① habitantes, los 4② Es-
ñoles, 3③ Mestizos, 4500
dios y 1500 Negros y Mu-
ros: está 290 leguas del
uzco en 19 grad. 47 min.
seg. de lat. aust.

LA IGLESIA

n Martin, Religioso del
Maestro en su Orden, y
osos que pasaron al Perú
erde; fué allí Provincial,
enciado Pedro de la Gas-
ne había trabajado le pre-
zobispo de Charcas el año

orre, aunque fué electo,
su lugar lo fué

la Cuesta, que dió prin-
glesia Catedral, murió el

nto Tomas, del Orden de
edicador, uno de los que
Valverde al Perú, Prior
y Visitador General de su
natural de Sevilla, Pre-
s de Granada y Vallado-
murió en Lima antes de

mero, y no Pedro, como
al de Villa-Excusa en el
Obis-

CH

CH 573

Obispado de Cuenca, Colegial de esta Ciudad, Dean
de la Iglesia de Guadix y Fiscal de la Inquisicion
de México; electo Arzobispo el año de 1574, go-
bernó hasta el de 1578.

- 8 Don Fray Juan de Vivero, natural de Valladolid,
del Orden de San Agustín; pasó al Perú, fué Prior
en su Convento de Lima, fué presentado para el
Obispado de Cartagena, de Indias y para este Ar-
zobispado; pero no quiso admitirlos; volvió á Es-
paña, y murió en su Convento de Toledo.
- 9 Don Alonso Ramirez de Vergara, natural de Se-
gura de Leon, Colegial en Málaga, Alcalá y Sa-
lamanca, Catedrático de Artes y Canónigo de Má-
laga; fué presentado para Arzobispo de Charcas el
año de 1594, murió el de 1603.
- 10 Don Fray Luis Lopez de Solís, natural de Sala-
manca, del Orden de San Agustín; pasó al Perú,
donde fué Maestro de su Religion, Catedrático de
Teología, Prior, Provincial y Calificador del Santo
Oficio; pasó promovido de la Iglesia de Quito á esta
Metropolitana.
- 11 Don Fray Ignacio de Loyola, Religioso Descalzo
de San Francisco; fué Comisario en la Provincia de
Filipinas, y de vuelta á España electo Arzobispo de
Charcas.
- 12 Don Alonso de Peralta, natural de Arequipa, Ar-
cediano é Inquisidor de México y Arzobispo de Char-
cas, donde murió con fama de santidad.
- 13 Don Fray Gerónimo de Tiedra, natural de Sala-
manca, del Orden de Santo Domingo; fué Maes-
tro, Prior de su Convento, Predicador del Rey y
Arzobispo de Charcas el año de 1616.
- 14 Don Fernando Arias de Ugarte, natural de Santa
Fe de Bogotá, de quien hemos tratado en el Ca-
tálogo de los Obispos de Quito; pasó del Arzobis-
pado de Santa Fe á éste el año de 1630.
- 15 Don Francisco de Sotomayor; pasó promovido de la
Santa Iglesia de Quito á esta.
- 16 Don Fray Francisco de Borja, del Orden de San
Tom. I. Dddd Bc-

- Benito, Maestro en la Universidad de Salamanca y Catedrático de Teología, electo Arzobispo de Charcas el año de 1634.
- 17 Don Fray Pedro de Oviedo, del Orden de San Benito, natural de Madrid: leyó Artes y Teología en Alcalá, fué Abad del Monasterio de San Clodio y Definidor de su Orden; pasó promovido del Obispado de Quito á esta Metropolitana el año de 1645, murió el de 1649.
- 18 Don Juan Alonso de Ocon, natural de la Rioja, Collegial mayor de San Ildelfonso en Alcalá, Doctor y Catedrático de Teología, Cura de Elechosa en el Arzobispado de Toledo, y de la Parroquia de Santa Cruz de Madrid; pasó promovido de la Iglesia del Cuzco para ésta el año de 1649.
- 19 Don Fray Gaspar de Villaroel, del Orden de San Agustín, natural de Quito; estudió en la Real Universidad de Lima y con créditos de muy docto, de que son testimonio sus obras; pasó promovido de la Iglesia de Arequipa á esta el año de 1658.
- 20 Don Bernardo de Izaguirre, natural de Toledo; fué Fiscal de la Inquisición de Cartagena y de Lima, pasó promovido de la Iglesia del Cuzco á esta Metropolitana el año de 1660.
- 21 Don Fray Alonso de la Cerda, del Orden de Predicadores, natural de Lima, Provincial de su Religión, Obispo de Honduras, de donde pasó promovido á esta Iglesia.
- 22 Don Melchor de Liñan y Cisneros, natural de Tordelaguna, de quien hemos hablado en el Catálogo de los Obispos de Santa Marta; pasó promovido del Obispado de Popayan el año de 1672, gobernó hasta el de 1678, que fué promovido á la Metropolitana de Lima.
- 23 Don Bartolomé Gonzalez de Poveda; entró en el Arzobispado el año de 1692, y gobernó hasta el de 1692.
- 24 Don Fray Diego Morcillo Rubio de Auñon, del Obispado de la Paz el año de 1711 hasta el de 1724, que fué promovido al Arzobispado de Lima.

- 25 Don F
to, el
26 Don A
tiago
27 Don A
28 Don S
de 17
29 Don
do de
30 Don
pado
murió.
31 Don
1776
32 Don
ta 17
33 Don
de 17

CHUC
Pedro de
vincia y
Huamach
uno de l
dos del
cias.
CHUC
vincia ant
conquistó
rio Mayta
perador
pues de
lla y vi
contra l
es bastan
clima fr
abunda
tos en
mo gana

CH

iversidad de Salamanca y
lecto Arzobispo de Char-

o, del Orden de San Be-
leyó Artes y Teología en
sterio de San Clodio y Di-
promovido del Obispado
una, el año de 1645, mu-

, natural de la Rioja, Co-
onso en Alcalá, Doctor
, Cura de Elechosa en el
de la Parroquia de San-
promovido de la Iglesia
o de
arcel, del Orden de San
; estudió en la Real Uni-
éditos de muy docto, de
as; pasó promovido de la
el año de 1658.

e, natural de Toledo; fué
Cartagena y de Lima, pa-
del Cuzco á esta Metro-

erda, del Orden de Pre-
a, Provincial de su Reli-
s, de donde pasó promo-

isneros, natural de Tordela-
olado en el Catálogo de los
só promovido del Obispado
, gobernó hasta el de 1678,
ropolitana de Lima.
de Poveda; entró en el
, y gobernó hasta el

o Rubio de Auñon, del
de 1711 hasta el de 1724,
obispado de Lima.

25

CH

- 25 Don Francisco Luis Romero, del Obispado de Qui-
to, el año de 1725 hasta
26 Don Alonso del Pozo y Silva, del Obispado de San-
tiago de Chile, el año de
27 Don Agustín Delgado, el año de 1743 hasta 1746.
28 Don Salvador Bermudez, el referido año hasta el
de 1747.
29 Don Gregorio de Molleda y Clerque, del Obispa-
do de Truxillo, en 1748 hasta 1758 que murió.
30 Don Cayetano Marcellano y Agramont, del Obis-
pado de Buenos Ayres, en 1758 hasta 1761 que
murió.
31 Don Pedro de Argandoña, el citado año hasta el de
1776 que murió.
32 Don Francisco Ramon de Herboso, desde 1776 has-
ta 1784.
33 Don Fray Joseph Antonio de San Alberto, el año
de 1785.

CHUQUISONGO, San
Pedro de) Pueblo de la Pro-
vincia y Corregimiento de
Huamachuco en el Perú,
uno de los quatro dividi-
dos del Curato de Estan-
cias.

CHUQUIYAPU, Pro-
vincia antigua del Perú, que
conquistó y unió al Impe-
rio Mayta-Capac, IV Em-
perador de los Incas, des-
pues de la famosa bata-
lla y victoria de Huallu
contra los Indios Collas:
es bastante poblada y de
clima frio: su territorio
abunda de excelentes pas-
tos en que hay muchísi-
mo ganado: en algunos pa-

rages que tienen de tem-
peramento cálido produce
mucho maiz, coca y cañas
dulces: abunda este país de
bosques, y en ellos los ti-
gres, leopardos, ciervos y
monos de muchas especies
diversas.

CHURCAMPÁ, Pueblo
de la Provincia y Corregi-
miento de Huanta en el Pe-
rú, anexo al Curato de Ma-
yoc.

CHURCHILL, Rio
grande de la Nueva Gales
Meridional, una de las Pro-
vincias de la América Sep-
tentrional, á cuya boca tie-
ne un fuerte y estableci-
miento la Compañía Ingle-

Dddd 2 sa

CH 575

sa de la Bahía de Hudson, situado en 59 gr. de lat. Sept. y 95 de long. Occid. El comercio que hace aquí es grande y muy lucroso, que no pueden impedirlo los Franceses por la gran distancia: el año de 1747 subieron á 200 las pieles de castor, conducidas por mas de 100 Indios. Montaraces en sus canoas, y cerca de otros 200 de la parte Septentrional otras diferentes pieles, algunos barxaron por el rio Seals ó de Lobos Marinos 15 leguas á Mediodia del fuerte referido: al N de este no se crian castores, porque no hay bosques de los que habitan estos animales, pero abundan los lobos, osos, zorras, búfalos y otros animales que tienen ricas pieles que paxen en este pais por la mayor parte fanigoso: hay gran cantidad de arbustos ó árboles pequeños, plantados por la factoría para tener leña, pero de la otra parte del rio prueba mejor el plantío, y á mayor distancia se

hallan árboles gruesos de varias especies. La Compañía que reside en el fuerte está expuesta á muchos riesgos, obligada á habitar en un escollo circundado de yelo y nieve ocho meses del año, expuesta á todos los vientos y tempestades: por la poca comodidad de los pastos tienen solamente 4 ó cinco caballos, y un toro con dos vacas cerca de la factoría, y para alimentarlos en el invierno, es preciso traer el heno de un fondo pantanoso distante algunas millas del rio: aseguran los que han estado allí que entre esta rio y el de Nelson hay á mucha distancia tierra adentro, una comunicacion ó breve paso de tierra que los divide, y los Indios que hacen este tráfico refieren á los Ingleses que van por el rio Nelson ó Albania.

CHURIN, Pueblo de la Provincia y Corregimiento de Caxatambo en el Perú: su jurisdiccion comprehende los Pueblos de

Huacho.	Pachangara.	Oyon.
Curay.	Palpas.	Tinta.
Taucir.	Naba.	Mallay.
Rapas.		

Tiene unas célebres fuentes de aguas minerales.

CHU-

CHURU, Pueblo de la Provincia de Caxatambo en el Perú, a cargo de Santa Marta.

CHURU, Pueblo de la Provincia de Caxatambo en Nueva España, en un Pais de montañas, por donde se ven muchas veces sembrados sino solo produccion de sandías, melones, melicio del que riegan y la que corre en una legua de cuyo distrito de ganado el principal vecino, é Indios de Indio en su rancho de ven 22 fanegas de trigo: á 3 leguas de Caxatambo está el cerro de Guarán en las de Caxatambo escasez de leguas al capital de Caxatambo.

CHURU, Pueblo de la Provincia de Caxatambo en el Perú, a cargo de Santa Marta.

llan árboles gruesos de
varias especies. La Compa-
ña que reside en el fuer-
ta está expuesta á muchos
resgos, obligada á habitar
en un escollo circundado de
hielo y nieve ocho meses del
año, expuesta á todos los
vientos y tempestades: por
poca comodidad de los
barcos tienen solamente 4
cinco caballos, y un to-
rco con dos bacas cerca de
la factoría, y para alimen-
tarlos en el invierno, es
necesario traer el heno de un
pantano distante al-
gunas millas del río: ase-
gurán los que han estado allí
entre este río y el de
Nelson hay á mucha distancia
tierra adentro, una comu-
nicación ó breve paso de
tierra que los divide, y los
Indios que hacen este trá-
fico refieren á los Ingleses
que van por el río Nelson
de Albania.

CHURIN, Pueblo de la
Provincia y Corregimiento
de Caxatambo en el Perú:
jurisdicción comprehende
los Pueblos de

Oyon.

Tinta.

Mallay.

de aguas minerales.

CHU-

CHURUBAMBA, Pue-
blo de la Provincia y Cor-
regimiento de Huanuco en
el Perú, anexo al Curato
de Santa María del Valle.

CHURUMACO, Pue-
blo de la Cabecera y Al-
caldía mayor de Cinagua:
en Nueva España, situado
en un País árido y calien-
te, por cuyo motivo ra-
ra vez se logran los sem-
brados sino es el maíz, y
solo produce con abundan-
cia sandías y melones á be-
neficio del agua con que
riegan y la sacan de un río
que corre á distancia de
una legua del Pueblo, en
cuyo distrito hay varias crías
de ganado mayor que es
el principal comercio de sus
vecinos, éstos son 80 fami-
lias de Indios: también tie-
ne en su término algunos
ranchos de labor en que vi-
ven 22 familias de Españoles,
34 de Mestizos y Mu-
latos: á corta distancia es-
tá el cerro que llaman Yin-
guaran en que se hallan mi-
nas de cobre, aunque con
escasez de este metal: está 4
leguas al Oriente de su Ca-
pital.

CHURUMATAS, Pue-
blo de la Provincia y Cor-
regimiento de Yamparaes en
el Perú, y del Arzobis-

pado de Charcas.

CHUSCOS, Nación bár-
bara de Indios de la anti-
gua Provincia de Panata-
guas al N. de la Ciudad de
Huanuco, de quienes apé-
nas se sabe mas que el nom-
bre.

CHYAZAQUES, Na-
ción bárbara poco conocida
de Indios del Nuevo Rey-
no de Granada, vecinos al
río Fusagasugá: son pocos
y viven dispersos en los
bosques, tienen comunica-
ción con los Paeces y Fu-
sungaes.

CI

CIBAMBE, Pueblo del
Partido y Corregimiento de
Alausi en el Reyno de
Quito.

CIBAYA, Pueblo de la
Provincia y Corregimiento
de Arica en el Perú.

CIBOO, Minas de) mon-
tañas ásperas y quebradas
de la Isla de Santo Domin-
go: casi en el centro de
ella donde se trabajaron ex-
celentes minas de oro, y
se sacó muchísima riqueza:
al principio de la conquista.

CIBOUX, Isla pequeña:
cerca de la Costa del E.
de la Isla Real ó Cabo Bre-
ton,

ton, entre el Puerto Del-
fin y la entrada del Lago
del Labrador.

CICASICA, Provincia y
Corregimiento del Perú: con-
fina por el N y N E con
las montañas de los Andes
y Provincia de Larecaxa:
por el E con la de Co-
chabamba: por el S E con
la de Paria y Corregimien-
to de Oruro: por el S toca
alguna parte del rio del Des-
aguadero: por el S O con
la de Pacajes, y por el NO
y O con la Ciudad de la
Paz. Es una de las mayo-
res de todo el Reyno, pues
necesita su Corregidor po-
ner 12 Tenientes en ella
para la administracion de
justicia por su extension, que
es de 50 leguas N S y 80
E O: su temperamento es
vario, pues por una parte
hay serranías muy frias en
que se cria toda especie de
ganados en una porcion de
haciendas que tiene: por la
parte que toca á los Andes
es muy cálido y húmedo,
pero al mismo tiempo fér-
til y abundante de todas
frutas y cañaverales de azú-
car, y haciendas de coca,
cuya cosecha es muy gran-
de, y de que hace un lu-
croso comercio, por haber-
se propagado el uso de es-

ta hoja (que ántes solo ser-
via á los Indios) á los Es-
pañoles de uno y otro se-
xó, y á toda especie de
gentes, de modo que va-
liendo un cesto en otros
tiempos 5 pesos, llega hoy
á venderse á 10 y 11: tam-
bien se cultivan viñas de
que hacen buen vino: rie-
ga esta Provincia el rio de
la Paz, que es el nacimiento
del Beni, que pasa por
el Pueblo de los Reyes, el
mas occidental de los Mo-
xos: ademas de este hay
otros que descenden de los
ramos de la Cordillera, y
en tiempo de aguas son cau-
dalosos: por el de Coroico
se empieza la navegacion en
balsas para el Pueblo dicho
de los Reyes: entre las
producciones de esta Pro-
vincia se debe contar la
casarilla ó quina tan bue-
na como la de Loxa: se-
gun se ha experimentado en
Lima: desde el arroyo de
Majaviri, que divide el ar-
rabal de Santa Bárbara de
la Ciudad de la Paz, da
principio esta Provincia, y
en un pequeño valle que
riega hay algunas casas de
recreo ó quintas pertencien-
tes á algunos vecinos de ella:
este valle que es de hermo-
so temperamento, se extien-
de

de hasta el
de oro llama
lla en la fi
dillera, don
lla rica pep
marcos, y
se ha visto
no, con la
que quilate
tes se le
diferentes d
hasta 23 1/2
castellano
pesos 3 1/2 r
dose de cu
Hacienda, N
gracias al N
telfuerte, q
tónces: en
5: Curatos.
sacan de s
lentes mad
dros, coc
muy buen
co: tuvo
ricas de or
davia se r
cerro de S
pero no se
turales á t

Cicasica
Coroico
Yanaca
Chulum
Caza.
Suri.
Cabari.
Mohos

a hoja (que antes solo servia á los Indios) á los Españoles de uno y otro sexo, y á toda especie de gentes, de modo que vendiendo un cesto en otros tiempos 7 pesos, llega hoy á venderse á 10 y 11: tambien se cultivan viñas de que hacen buen vino: riega esta Provincia el rio de la Paz; que es el nacimiento del Beni, que pasa por el Pueblo de los Reyes, el mas occidental de los Morales: ademas de este hay otros que descenden de los cerros de la Cordillera, y en tiempo de aguas son caudalosos: por el de Coroico se empieza la navegacion en balsas para el Pueblo dicho de los Reyes: entre las producciones de esta Provincia se debe contar la cascarilla ó quina tan buena como la de Loja: se ha experimentado en el valle desde el arroyo de Majaviri, que divide el arroyo de Santa Bárbara de la Ciudad de la Paz; y en un pequeño valle que se llama hay algunas casas de recreo ó quintas pertenecientes á algunos vecinos de ella: este valle que es de hermoso temperamento, se extiende

de hasta el antiguo mineral de oro llamado Chuquiahui-lla en la falda de la Cordillera, donde se halló aquella rica pepita que pesó 90 marcos, y es la mayor que se ha visto en aquel Reyno, con la particularidad de que quilateada por todas partes se le hallaron 6 leyes diferentes desde 18 quilates hasta 23 $\frac{1}{2}$, y abalado el castellano importó 11@269 pesos $\frac{3}{4}$ reales, comprándose de cuenta de la Real Hacienda, de que S. M. dió gracias al Marques de Castelfuerte, que era Virey entonces: en el territorio de 50 Curatos de los Andes se sacan de sus bosques excelentes maderas, como cedros, cocobolos, &c., y muy buenas frutas y tabaco: tuvo antes minas muy ricas de oro y plata, y todavía se reconocen en el cerro de Santiago y otros, pero no se resuelven sus naturales á trabajarlas, y en

el referido cerro la que hay tiene la particularidad de hallarse uno y otro metal: en el asiento de Aracá hay uno de oro que produce poco de las lanas de los ganados labran alguna ropa de la tierra, como pañetes, bayetas y frazadas: aunque hace algunos años que esta Provincia no recibe daño alguno de los indios que habitan las montañas de los Andes, se tienen partidas abanzadas ó destacamentos que continuamente hacen guardia en sus fronteras para impedir que hagan las hostilidades que ha experimentado en otros tiempos: así como hemos dicho que es la Provincia mayor, es tambien la mas poblada, pues contiene mas de 50@ almas y 33 Pueblos, cuya Capital tiene el mismo nombre: su repartimiento era de 226@750 pesos, pagando de alcavala cada año 1814: los Pueblos son:

Cicasica.	Capinata.	Caracato.
Coroico.	Ychoca.	Mecapaca.
Ynacache.	Coani.	Pasca.
Chulumani.	Yaco.	Ynquisive.
Caza.	Luribay.	Quimi.
Suri.	Haichayo.	Collana.
Cabari.	Calamarca.	Huayrapaya.
Mohosa.	Zapanqui.	Coripaya.

Chu-

Chupe.
Milluhuay.
Taxma.

Choxlla.
Chirca.
Yrupana.

Colquil.
Plaraca.
Ocavaya.

CICAYARI, Rio de la Provincia y Pais de las Amazonas en la parte que poseen los Portugueses: nace en el territorio de los Indios Chapoanas: corre al N N O y entra en el rio Negro.

CICLADAS Grandes) Islas de la mar del Sur, descubiertas por Mr. de Bouganville el año de 1763.

CICOBASA, Rio de la Provincia y Gobierno de Quixos y Macas en el Reyno de Quito y partido del segundo: nace en la Cordillera de la de Cuenca: corre al S y entra en el de Santiago.

CIÉNEGA, Pueblo y Real de Minas de Plata de la Provincia de Tepeguana y Reyno de Nueva Vizcaya, situado cerca del Parral.

Tiene el mismo nombre otro Pueblo de la Provincia y Gobierno de Santa Marta en el Nuevo Reyno de Granada: está situado en la Costa del mar y á orilla de la Ciénega que desagua en aquel, y le da el nombre: fué doctrina y reduc-

cion de los Religiosos de Santo Domingo.

Otro con el sobrenombre del Oro en la Provincia y Gobierno de Cartagena del mismo Reyno: es del partido de Tolú, y formado de la reunion de otros el año de 1776 por el Gobernador Don Juan Pimentia.

Otro de la Isla de Cuba, situado en la Costa del N.

CIMA, Valle de la Provincia y Gobierno de Antioquia: confinante con el de Paucura, de quien lo divide el rio Cauca en su nacimiento.

CINACANTLAN, Pueblo de la Provincia y Alcaldía mayor de Chiapa en el Reyno de Goatemala.

CINAGUA, y Guacana, Alcaldía mayor y jurisdiccion de la Provincia y Obispado de Mechoacan en Nueva España: tiene 80 leguas de largo de Oriente á Poniente, y 60 de ancho N S: es por lo general de terreno montuoso y quebrado y de mal temperamento: los frutos que produce

y con que comercio, son cera, maiz y pital es el P... ino nombre, mento cálido 25 familias cultivan melóns días y melon sustenta este

Guacana. Ario. Etuquaril

CINALO

Gobierno de Méjico: está en N de Méjico dista 300 leguas de longitud, has reducido al N y de latitud por el Oriente van declinan el Occidente zo de mar l nia, que ta do vuelta al diodia tiene liacan, y a rables nacio cuyo término ne principio en 27 grad N hasta 32, de han pen sioneros: el

CI

Colquil.
Plaraca.
Ocavaya.

cion de los Religiosos de Santo Domingo.

Otro con el sobrenombre del Oro en la Provincia y Gobierno de Cartagena del mismo Reyno: es del partido de Tolú, y formado de la reunion de otros el año de 1776 por el Gobernador Don Juan Pimental.

Otro de la Isla de Cuba, situado en la Costa del N.

CIMA, Valle de la Provincia y Gobierno de Antioquia: confinante con el de Paucura, de quien lo divide el rio Cauca en su nacimiento.

CINACANTLAN, Pueblo de la Provincia y Alcaldía mayor de Chiapa en el Reyno de Guatemala.

CINAGUA, y Guacana, Alcaldía mayor y jurisdiccion de la Provincia y Obispado de Mechoacán en Nueva España: tiene 80 leguas de largo de Oriente á Poniente, y 60 de ancho N S: es por lo general de terreno montuoso y quebrado y de mal temperamento: los frutos que produce y

CI

y con que mantiene su comercio, son ganado mayor, cera, maiz y frutas: la Capital es el Pueblo del mismo nombre, de temperamento cálido, habitado de 25 familias de Indios que cultivan mucho maiz, sandias y melones, con que se sustenta este corto vecinda-

Guacana.
Ario.
Etuquarillo.

Santa Ana Turicato.
Paraquaro.

CI 581

rio, que antiguamente era muy considerable, y se ha ido despoblado por el mal temperamento y escasez de aguas: dista 80 leguas al Poniente con alguna inclinacion al S de México en 271 gr. de long. y 20 y 25 min. de lat.: los demas Pueblos son:

Noapetajo.
Acuiyo.
Punguco.

CINALOA, Provincia y Gobierno de Nueva España: está entre Poniente y N de México, de donde dista 300 leguas: tiene de longitud, hasta donde se ha reducido al Evangelio, 140, y de latitud ó anchura 40: por el Oriente tiene las altísimas sierras de Topia, que van declinando al N; por el Occidente la cerca el brazo de mar llamado California, que tambien va dando vuelta al N; por el Mediodia tiene la Villa de Culiacan, y al N las innumerables naciones de Indios, cuyo término se ignora: tiene principio esta Provincia en 27 grados de altura al N hasta 32, término á donde han penetrado los Misioneros: el temple es su-
Tom. I.

mamente cálido, sin embargo de que en los dos meses de Diciembre y Enero es grande el frio: llueve muy poco especialmente en la Costa, que suele ser al año quatro ó cinco veces, de que resulta tanta sequedad en la tierra, que seria inhabitable si no fuese por los muchos rios caudalosos que la riegan, y hace que el temple sea sano: la mayor parte es terreno llano, poblado de arbustos y árboles silvestres, formando selvas espesas de tres y quatro leguas, en que se halla palo de Brasil, évano y otras maderas, y sirven de asilo á las fieras como leopardos, javalics, venados y conejos, variedad de gatos monteses, coyotes, mu-
Ecce chas

chas serpientes y vívoras: en los valles se halla multitud de aves, codornices, tórtolas, faisanes, grullas, papagayos, guacamayas muy estimadas por el hermoso color de sus plumas con que se adornan los Indios, y otra infinita variedad de paxaros: los rios, que todos baxan de las sierras de Topia, en tiempo de lluvias tienen crecientes tan grandes que se extienden dos y tres leguas, inundando los campos, y suelen durar ocho dias, en cuyo tiempo, como no tienen montes ni alturas, forman los Indios una terraza con táblas y tierra sobre los árboles para hacer fuego: tiene muchas salinas, minas de plata que no se trabajan por falta de operarios: estaba poblada esta Provincia de muchas naciones de Indios, que tenían sus aldeas y chozas á la orilla de los rios: se mantenían del maiz que cultivaban, como tambien calabazas muy dulces y sabrosas, frixoles y un género de algarrovilla silvestre que llaman Mesquites, y molidas bebian en agua á

Montes Claros. Bocaverito.
Real de Aia- Noguera.
mos.

semejanza del chocolate; tambien les servia de regalo otra planta que llaman Mezcal, semejante á la savila, aunque la hay de varias especies, de que hacen vino, miel y vinagre, de sus pencas hilo y de las puntas agujas; abunda en nopales, pitahayas y en otras plantas, dándose asimismo muchas de las de Europa: Alvar Nuñez Cabeza de Vaca fué el primero que descubrió esta dilatada Provincia en su peregrinacion, quando naufragó, desde la Florida á México, y con su relacion envió á ella descubridores el Virey Don Antonio de Mendoza: el año de 1590 entraron á predicar el Evangelio los Regulares de la Compañía, que reduxéron á sus naturales estableciendo una Mision, para cuyo fomento regaló la Reyna Doña Margarita de Austria, muget de Felipe III, muchas alhajas, ornamentos y demas cosas precisas al culto divino: la Capital es la Villa de San Felipe y Santiago y las demas poblaciones son:

Camoa.
Guarabe.

Ocos-

Oco
Moo
San
San
Ach
Cau
Moo
Chig
Teg
Sivi
Cha
Moo

Tien
un rio
corre á
golfo de
Roxo de
de Cul
CIN
Provinc
Grande
cerca de
N N E
to al C
CIN
Provinc
de Xa
CIN
Pueblo
Tepeg
va Vi
Mision
riganes
Regula
en su
8 leg
despo

CI

semejanza del chocolate; tambien les servia de regalo otra planta que llaman Mezcal, semejante á la savila, aunque la hay de varias especies, de que hacen vino, miel y vinagre, de sus pencas hilo y de las puntas agujas; abunda en nopales, pitahayas y en otras plantas, dándose asimismo muchas de las de Europa: Alvar Nuñez Cabeza de Vaca fué el primero que descubrió esta dilatada Provincia en su peregrinacion, quando naufragó, desde la Florida á México, y con su relacion envió á ella descubridores el Virey Don Antonio de Mendoza: el año de 1590 entraron á predicar el Evangelio los Regulares de la Compañía, que reduxeron á sus naturales estableciendo una Mision, para cuyo fomento regaló la Reyna Doña Margarita de Austria, muger de Felipe III, muchas alhajas, ornamentos y demas cosas precisas al culto divino: la Capital es la Villa de San Felipe y Santiago, y las demas poblaciones son:

verito. Camoa.
nera. Guarabe.

Ocos-

CI

Ocosconi.
Mocorito.
San Ignacio.
Santa Ana.
Achogoa.
Caurimpo.
Mocoyaguy.
Chiguaguilla.
Tegueco.
Sivirijoa.
Charay.
Mochicahui.

San Miguel.
Haomé.
Santa María.
Toro.
Concepcion.
Loreto.
Navajoa.
Tecia.
Tepehuc.
Real de los
Frayles.
Vaca.

Tiene el mismo nombre un rio de esta Provincia, y corre á salir al mar en el golfo de California ó mar Roxo de Cortés, entre los de Culiacan y del Fuerte.

CINAMIN, Rio de la Provincia y Capitanía de rio Grande en el Brasil: nace cerca de la Costa, corre al N N E, y sale al mar junto al Cabo de San Roque.

CINCOS, Pueblo de la Provincia y Corregimiento de Xauxa en el Perú.

CINCO-SEÑORES, Pueblo de la Provincia de Tepeguana y Reyno de Nueva Vizcaya, uno de las Misiones de Indios Babosariganes, que tenían allí los Regulares de la Compañía: en su distrito á distancia de 8 leguas al S hay un gran des poblado, que llaman de

CI 583

Toriz.
Cuytes.
Temoris.
Chinipas.
Valle umbroso.
Guazapares.
Jatebo.
Guadalupe.
Mayo.
Canamoas.
Batacosa.

las manos, por haber clavado muchas los Indios infieles en unos mezquiquites de los Españoles que mataron en aquel parage quando entraron á reducirlos.

CINGACUCHUSCAS, Nacion bárbara de Indios, que habita en los bosques al S del rio Marañon: el año de 1652 se unieron á los Pandabeques, y se establecieron en el Pueblo de Xibaros de las Misiones de Maynas, á excepcion de unos pocos que permanecen en su idolatria vagantes por los bosques.

CINIO, Pueblo de la Provincia y Colonia de Maryland en el Condado de Kent, situado á orilla de la Bahía de Chesapeack en lo último de ella.

CINOQUIPA, Pueblo de Eec 2 la

la Provincia y Gobierno de Sonora en Nueva España.

CINTO., Pueblo de la Provincia y Corregimiento de Castro Vireyna en el Perú, anexo al Curato de su Capital.

CINTORI, Pueblo de la Provincia y Corregimiento de Caxamarquilla en el Perú.

CINTU., Llanura dilatada de la antigua Provincia del Chimu, hoy de Truxillo, sobre la Costa de la mar del Sur: se apoderó de ella Husina-Capac XIII, Emperador de los Incas: es muy fértil, y de buen clima y sano; pero está poco poblada.

CINTY, Pueblo de la Provincia y Corregimiento de Pilaya ó Paspaya en el Perú.

Tiene el mismo nombre un río de la Provincia y Gobierno del Tucuman: corre al S y entra en el de San Juan.

CIPOYAY, Pais y territorio de la Provincia y Gobierno del Paraguay; llamado también Provincia de Vera, al Levante, y donde habita la Nación de Indios Guaranís: es de clima cálido; pero muy fértil, llena de bosques y regada de muchos ríos, de los qua-

les unos corren de Levante á Poniente, y entran en el Uruguay, y otros del S al N, que van al de la Plata.

CIPRE, Río de la Provincia y Gobierno de Esmeraldas en el Reyno de Quito: tiene su curso de Levante á Poniente, y enfrente del río Sola desemboca en el de Esmeraldas por su parte Occidental en 28 min. de lat. bor.

CIRANDIRO, Pueblo y Capital de la Alcaldía mayor de Guimeo en la Provincia y Obispado de Mechoacan: es de temperamento cálido, habitado de 90 familias de Indios Tarascos: en su inmediación está la hacienda de Quichandio, en que se fabrica mucha azúcar, y asisten 8 familias de Españoles y 15 de Mestizos y Mulatos, y en la de Santa María 5 de los primeros: está 75 leguas al O $\frac{1}{4}$ al S O de México en 270 gr. 5 min. de long. y 20 gr. 5 min. de lat.

CIRICHE., Pueblo de la Provincia y Gobierno de Antioquia en el Nuevo Reyno de Granada, situado á orilla de un pequeño río que entra en el de Cauca.

CIRIGII, Véase Sergipé.

CI-

CIRII, Pueblo de la Provincia de Sergipé en el Reino de Portugal, al S S E y Sirugipá, por éste al mar.

CIRION, Bara de la Provincia y Gobierno de Potosí, feroz y da.

CISNE, Provincia y Gobierno de Loxa en el Reino de Quito.

CITRON, Cerros, Morros, en la Isla de Santa Ana en el Reino de Chile.

CITY, Ciudad de la Provincia de Virginia de Virg.

CIUAPAC, Provincia de Coahuila de Zaragoza, nombrado en él un tache de exército al marífico, formado en 31 gr. aust.

CI

unos corren de Levantada Poniente, y entran en Uruguay, y otros del al N, que van al de la lata.

CIPRE, Rio de la Provincia y Gobierno de Esmeraldas en el Reyno de Quito: tiene su curso de levante á Poniente, y en el del rio Sola desemboca en el de Esmeraldas por su parte Occidental en 3 min. de lat. bor.

CIRANDIRO, Pueblo y Capital de la Alcaldía mayor de Guimeo en la Provincia y Obispado de Meacoacan: es de temperamento cálido, habitado de familias de Indios Tascos: en su inmediacion está la hacienda de Qui-mandio, en que se fabrica mucha azúcar, y asisten 8 familias de Españoles y 15 de Mestizos y Mulatos, y la de Santa María 5 de primeros: está 75 leguas O $\frac{1}{4}$ al S O de México en 270 gr. 5 min. de long. 20 gr. 5 min. de lat.

CIRICHE, Pueblo de Provincia y Gobierno de Antioquia en el Nuevo Reyno de Granada, situado á orilla de un pequeño rio que entra en el de Cauca.

CIRIGII, Véase Sergipé.

CI

CI

CIRII, Rio pequeño de la Provincia y Capitanía de Sergipé en el Brasil: nace cerca de la Costa, corre al S S E y entra en el de Sirugipá, poco ántes de salir éste al mar.

CIRIONES, Nacion bárbara de Indios de la Provincia y Gobierno de Mojos en el Perú, es vagante, feroz y poco conocida.

CISNE, Pueblo de la Provincia y Corregimiento de Loxa en el Reyno de Quito.

CITRONIERS ó Limoneros, Montañas de los) en la Isla de Guadalque: está en la gran tierra y Costa del S entre los Pueblos de Santa Ana y de San Francisco.

CITY, Condado ó Partido de la Provincia y Colonia de Virginia.

CIUAPÁ, Rio de la Provincia y Corregimiento de Coquimbo en el Reyno de Chile al N: es muy nombrado porque se pesca en él un pescado llamado tache de exquisito gusto: sale al mar del Sur ó Pacífico, formando un pequeño Puerto de poco fondo, en 31 gr. 17 min. de lat. aust.

CI 585

CIUDAD REAL, Ciudad de la Provincia y Gobierno del Paraguay, fundada el año de 1557 por Rui Diaz Melgarco, á orilla del rio Piquiri, tres leguas del Paraná: los Indios Mamalucos de San Pablo del Brasil la destruyéron el año de 1630, y en su lugar se substituyó la Villa rica del Espíritu Santo, cuyo terreno es abundante en frutas, viñas y minas de cobre: en su inmediacion está el gran salto de agua que da este rio, y tiene mas de 200 brazas de alto: dista 80 leguas al N E de la Asuncion.

Hay otra Ciudad de este nombre, Capital de la Provincia y Alcaldía mayor de Chiapa en el Reyno de Goatemala, muy fértil en cacao, algodón, azúcar y pimienta, de que hace gran comercio: es cabeza de Obispado erigido el año de 1538, y tiene la gloria de haber sido su primer Obispo Don Fray Bartolomé de las Casas ó Casaus, del Orden de Santo Domingo, que se hizo célebre en el mundo, así por su virtud como por el zelo y empeño con que tomó la defensa de los Indios, para libertarlos de las

las vejaciones que padecian por los Conquistadores : tiene esta Ciudad 3 Conventos de Religiosos de las Órdenes de Santo Domingo, San Francisco y la Merced, un Monasterio de Religiosas con la advocacion de nuestra Señora de la Encarnacion : está 60 leguas del mar al N y 70 de la Ciudad de Goatemala, en 284 gr. 30 min. de long. y 16 gr. 20 min. de lat.

Otra de la Provincia de Guayana y Gobierno de Cumaná, fundada el año de 1759 por el Gefe de Esquadra Don Joseph de Iturriaga, á orilla del Orinoco quando pasó á reconocerlo, para cuyo establecimiento juntó muchos vagos y gente ociosa de las Provincias de Barcelona y Venezuela é Isla de la Margarita, pero duró muy poco esta poblacion, permaneciendo allí algunos Colonos solo el tiempo que fueron mantenidos por el Rey, y retirándose luego que les faltó este auxilio, porque no podian subsistir en aquella distancia, invadidos continuamente de los Indios Caribes sin tener esperanza alguna de ser socorridos.

CIZAN, Pueblo de la

Provincia y Gobierno del Tucuman y distrito de su Capital en el Perú, situado al E de la Villa de San Fernando.

CLACAYAC, Pueblo y Cabecera de la Alcaldía mayor de Zultepec en Nueva España, anexo al Curato de Temascaltepec: tiene 84 familias de Indios, y está 4 leguas al S de su Capital.

CLAIPOLE, Pueblo de la Isla de Barbada en el distrito y Parroquia de San Jorge.

CLALISTAC, Pueblo de la Cabecera de Xonacatepec y Alcaldía mayor de Cuernavaca en Nueva España.

CLALSUIILUNGO, Pueblo de la Cabecera de Acantepéc y Alcaldía mayor de Tlapa en Nueva España: es de temperamento cálido, tiene 84 familias de Indios Mistecos que se emplean en la siembra de maiz, y beneficio de mucha especie de cañas, de las quales hacen porcion de azúcar de piloncillo, con que proveen á las jurisdicciones inmediatas: está legua y media

dia al S O
cera.

CLANA
Cabecera d
Alcaldía m
en Nueva
274 familia
clusos los
de su distri
guas al O d

CLAPU
de) Puebl
la Alcaldía
huacan en
es anexo a
cotlan, si
diacion: s
de Indios.

CLAQ
de la Pro
no de la
parte que
ceses.

SANT
blo y C
de la A
Ecatepec
ña: tien
Indios, y
dia al S d

Otro I
mo nomb
ra de Pa
y Alcal
cali en
tiene 13
dios.

Otro
tiene la

CL

Provincia y Gobierno del
Cumaná y distrito de su
Capital en el Perú, situa-
do al E de la Villa de San
Bernardo.

CL

CLACAYAC, Pueblo y
Cabecera de la Alcaldía ma-
yor de Zultepec en Nue-
va España, anexo al Cu-
rato de Temascaltepec: tie-
ne 84 familias de Indios, y
está 4 leguas al S de su Ca-
pital.

CLAIPOLE, Pueblo de
la Isla de Barbada en el dis-
trito y Parroquia de San
George.

CLALISTAC, Pueblo de
la Cabecera de Xonacate-
pec y Alcaldía mayor de
Cuernavaca en Nueva Es-
paña.

CLALSILUNGO,
Pueblo de la Cabecera de
Acatepec y Alcaldía ma-
yor de Tlapa en Nueva Es-
paña: es de temperamento
cálido, tiene 84 familias de
Indios Mistecos que se em-
plean en la siembra de maiz,
y beneficio de mucha es-
pecie de cañas, de las qua-
les hacen porcion de azú-
car de piloncillo, con que
proveen á las jurisdicciones
inmediatas: está legua y me-
dia

CL

dia al S O de su Cabe-
cera.

CLANAPA, Pueblo y
Cabecera de partido de la
Alcaldía mayor de Tlapa
en Nueva España: tiene
274 familias de Indios, in-
clusos los de tres barrios
de su distrito: está 6 le-
guas al O de su Capital.

CLAPULCO, San Pedro
de) Pueblo y Cabecera de
la Alcaldía mayor de The-
huacan en Nueva España:
es anexo al Curato de Cox-
cotlan, situado á su inme-
diacion: tiene 130 familias
de Indios.

CLAUPEPOURE, Rio
de la Provincia y Gobier-
no de la Guayana en la
parte que poseen los Fran-
ceses.

SANTA CLARA, Pue-
blo y Cabecera de partido
de la Alcaldía mayor de
Ecatepec en Nueva Espa-
ña: tiene 94 familias de
Indios, y dista legua y me-
dia al S de su Capital.

Otro Pueblo hay del mis-
mo nombre en la Cabece-
ra de Partido de Toxtepec
y Alcaldía mayor de Te-
cali en el propio Reyno:
tiene 130 familias de In-
dios.

Otro de las Misiones que
tiene la Religión de San

CL 587

Francisco en el distrito de
la Alcaldía mayor de Gua-
dalcázar del mismo Reyno:
tiene 30 familias de Indios,
y su comarca está llena de
ellos, dista 4 leguas al Orien-
te del de Monte Alverna.

Otro de la Provincia y
Gobierno de Cumaná en el
Reyno de Tierra-Firme, uno
de los de la Mision de los
Padres Observantes Francis-
cos del Piritú, situado á ori-
lla del rio Arivi.

Otro de la Provincia y
Gobierno de Venezuela, si-
tuado á orilla de un rio al
N N O de la Ciudad de
Nirua.

Otro de la Provincia y
Gobierno de Yucatan, si-
tuado en la Costa entre
los de Silan y de Sisal.

Otro de las Misiones que
tiene la Religión de S. Fran-
cisco en el Reyno del Nue-
vo México.

Otro de la Isla de Cuba,
situado en la Costa Septen-
trional.

Una Isla pequeña de la
mar del Sur inmediata al
Puerto de Guayaquil: tie-
ne dos leguas de largo y
está desierta: llámanla co-
munmente el Amortajado
porque mirada por qualquie-
ra parte representa la fi-
gura de un muerto: está

25 leguas de Cabo Blanco. Un monte muy alto de la Provincia y Gobierno de la Sonora en Nueva España cerca de la Costa del Golfo de California, y en lo mas interior de él descubierto el año de 1698.

Un lago pequeño de la Nueva Francia, formando por el estrecho de Misisagues entre el lago Huron y el de Erié.

Una Bahía en la Costa del Pais y Tierra del Labrador en el estrecho de Belle-Isle.

CLARENDON, Condado de la Carolina en la América Septentrional, y al N del rio Santee: en él está el famoso Cabo Fear en cuyos contornos se estableció antiguamente una Colonia de los Ingleses de la Isla de Barbada: los Indios que habitan en sus confines se reputan por los mas bárbaros de toda la Provincia: baña este Condado el rio Waterey ó Winijana, distante 25 leguas del de Ashley, capaz de contener por su fondo navíos del mayor porte: entre él y el rio Clarendon corre otro pequeño llamado Wingen y á su orilla un pequeño Pueblo ó establecimiento con

nombre de Charles Town de cortísimo vecindario.

Tiene el mismo nombre un Pueblo y Parroquia de la Isla de Jamaica, situado en la Costa del Sur.

CLARINES, Pueblo de la Provincia de Barcelona y Gobierno de Cumaná en el Reyno de Tierra-Firme, situado al E de la Ciudad de Barcelona y orilla del rio Unare.

CLARKE, Pueblo de la Isla de Barbada en el distrito de la Parroquia de San Joseph, cerca de ella en la Costa del E.

Otro hay del mismo nombre en esta Isla que está en la Costa del Sur.

CLARO, Rio del Partido de Rexe en el Reyno de Chile: nace de una de las lagunas de Avendaño, corre al O, y torciendo luego su curso al S entra en el de la Laxa: á su orilla tienen los Españoles un fuerte llamado Yumbel ó Don Carlos de Austria, para contener á los Indios Araucanos.

Otro rio hay de este nombre en la Provincia y Corregimiento de Maule, del mismo Reyno: corre al O, y entra en el de Maule.

Otro rio de la Provincia

y Gobierno en el Nuevo Mundo: nace en la Provincia de la Magdalena: por él entra en la Magdalena.

Otro pequeño rio de la Provincia y Gobierno de Paraguay, corre en el de Misiones.

Otro pequeño rio del Brasil que corre al O, y entra en el de la Palmaria de Benito.

Otro pequeño rio del Brasil que corre al N N E y entra en el de Parcuipasa: nace en la Provincia de Boa.

Un Puerto de la mar en la Provincia y Gobierno de Chocó del Reyno de Tierra-Firme: Puerto que se llama de San I.

CLAUC, la Cabecera de la Provincia de Cuernavaca.

Un Pueblo pequeño de la Provincia de la Nueva España Septentrional.

CL

Nombre de Charles Town
cortísimo vecindario.

Tiene el mismo nombre
Pueblo y Parroquia de
Isla de Jamaica, situado
la Costa del Sur.

CLARINES, Pueblo de
Provincia de Barcelona
Gobierno de Cumaná en
Reyno de Tierra-Firme,
uado al E de la Ciudad de
Barcelona y orilla del río
Maure.

CLARKE, Pueblo de la
Isla de Barbada en el distri-
to de la Parroquia de San Jo-
h, cerca de ella en la
Costa del E.

Otro hay del mismo nom-
bre en esta Isla que está en
la Costa del Sur.

CLARO, Río del Par-
o de Rexe en el Rey-
no de Chile: nace de una
de las lagunas de Avenda-
ño, corre al O, y torcien-
do luego su curso al S en-
tra en el de la Laxa: á
orilla tienen los Español-
es un fuerte llamado Yum-
al ó Don Carlos de Aus-
ta, para contener á los In-
dios Araucanos.

Otro río hay de este nom-
bre en la Provincia y Cor-
regimiento de Maule, del
mismo Reyno: corre al O,
entra en el de Maule.
Otro río de la Provincia
y

CL

y Gobierno de Mariquita
en el Nuevo Reyno de Gra-
nada: nace en el Valle de
Corpus Christi, y corriendo
por él entra en el grande de
la Magdalena.

Otro pequeño de la Pro-
vincia y Gobierno del Pa-
raguay, corre al O y entra
en el de Mbotetey.

Otro pequeño del Reyno
del Brasil que también cor-
re al O, y entra en el Preto
ó de la Palma enfrente del
de Benito.

Otro del mismo Reyno
del Brasil distinto del an-
terior: nace en el País de
los Indios Araes: corre al
N N E y entra en el de
Parcuipasa al O de la Villa
Boa.

Un Puerto de la Costa
de la mar del Sur en la
Provincia y Gobierno del
Chocó del Reyno de Tier-
ra-Firme: está entre el
Puerto Quemado y la Ba-
hía de San Francisco Solano.

CLAUCAC, Pueblo de
la Cabecera de Xonacate-
pec y Alcaldía mayor de
Cuernavaca en Nueva Es-
paña.

SAN CLAUDIO, Isla
pequeña de la mar del N,
cerca de la Costa del E de
la Nueva Escocia en la Amé-
rica Septentrional, en el es-
Tom. I.

CL 589

trecho que forma aquella con
la Isla de San Juan.

CLAUERAC, Pueblo de
los Ingleses en la Provincia
y Colonia de Nueva York,
situado á orilla del río Hud-
son.

CLEAUER, Pueblo de
la Isla de Barbada en el
distrito de la Parroquia de
San Juan.

CLERC, Ensenada de)
en la Costa del N y ca-
beza del O de la Isla de
Santo Domingo, y parte
que poseen los Franceses
entre la de los Caimitos y
el Trou ó Agujero de Je-
remías.

CLEYALI, Pueblo de
Indios de la Carolina Meri-
dional, situado á orilla del
río Albama.

CLINCHS, Río peque-
ño de la Carolina Septentrio-
nal: corre al N O y entra
en el de Pelissipi.

CLIPSA, Llanura fértil
y amena del Reyno del
Perú en la jurisdicción de
Chuquisaca: confina con la
de Cochabamba: tiene 30
millas de circuito, está bien
poblada, y es muy fértil,
amena, y de clima bueno y
saludable.

CLCS, Pueblo de la Ca-
rolina Septentrional en el
Condado de Anson.

Fff COA-

aca errata

p. 783

COACALCO, San Francisco de) Pueblo de la Alcaldía mayor de Ecatepec en Nueva España: tiene 129 familias de Indios.

COACLAN, San Gaspar de) Pueblo de la Alcaldía mayor de Tezcoco en Nueva España: tiene 218 familias de Indios en que se incluyen los de seis Barrios inmediatos: está una legua al S de su Capital.

COACHIC, Pueblos de las Misiones que tenían los Regulares de la Compañía en la Provincia de Tarau-mura y Reyno de Nueva Vizcaya: está 34 leguas al S O de la Villa y Real de Minas de Chiguagua, cerca de él á distancia de legua y media al mismo rumbo: tiene una hacienda con el propio nombre.

COACULA, Asuncion de) Pueblo de la Cabece-ra y Alcaldía mayor de Iguala en Nueva España: contiene 37 familias de In-dios.

San Francisco
Aguayo.
San Miguel.
El Presidio del
Sacramento.

San Juan Bau-
tista de rio
grande.
Petoyes.
San Francisco

de Bizarron.
Ntra. Sra. de la
Victoria.
San Buenaven-
tura.

COAGUILA ó Nueva Extremadura) Provincia de Nueva España, confinante con el Nuevo Reyno de Leon: sus términos se extienden hasta el rio de Medina: tiene por el N 200 leguas de largo y 160 de ancho del S O al N E: todo este dilatado pais está quasi despoblado, y solo hay en él algunos Pueblos de las Misiones, con que han reducido á sus naturales los Religiosos de S. Francisco de la Ciudad de Queretano, y 3 Presidios fronterizos á las sierras y Pais de los Indios Infieles para contener sus incursiones: rié-ganlo muchos rios caudalosos, de que son los principales el de Nadadores, de Santo Domingo: tiene algunas haciendas en que se cria mucho ganado mayor y menor por la abundancia de pastos. La Capital es la Villa y Presidio de Santiago de la Monclova, las demas poblaciones son las siguientes:

Cataño.
Villa del
Ilo.
Las Junta

COAHUILA (Santiago de) Pu-
becera de A
caldía mayor
se compone
de Indios que
beneficiar y
algodon y ba
leguas al Pon
becera.

COAI, R
la Provincia y
Paraguay: c
entra en el P
Pueblo de la
to Tomas.

COAILLO
la Provincia y
to de Cañete

COAJUSCO
cisco de) Pu-
becera y Alc
Zultepec en
tiene 36 fam
y está 3 leg
Capital.

COALAC
la Provincia
to de Moque
anexo al Cur
quina.

COANDA
cultura y pos
S O de la d

CO

COAGUILA ó Nueva
Extremadura) Provincia de
Nueva España, confinante
con el Nuevo Reyno de

Leon: sus términos se ex-
tienden hasta el rio de Me-
dina: tiene por el N 200
leguas de largo y 160 de
ancho del S O al N E:
todo este dilatado país está
quasi despoblado, y solo
hay en él algunos Pueblos
de las Misiones, con que
han reducido á sus natura-
les los Religiosos de S. Fran-
cisco de la Ciudad de Que-
retano, y 3 Presidios fron-
terizos á las sierras y País
de los Indios Infieles para
contener sus incursiones: rié-
ganlo muchos rios caudalo-
sos, de que son los princi-
pales el de Nadadores, de
Santo Domingo: tiene al-
gunas haciendas en que se
cria mucho ganado mayor
y menor por la abundan-
cia de pastos. La Capital
es la Villa y Presidio de
Santiago de la Monclova,
las demas poblaciones son las
siguientes:

n Bau- de Bizarron.
de rio Ntra. Sra. de la
e. Victoria.
San Buenaven-
cisco tura.

Ca-

CO

Cataño.
Villa del Salti-
llo.
Las Juntas.

La hacienda del
Alamo.
Los Ranchos.

CO 591

San Pedro de
Boca Leo-
nes.
Monte Rey.

COAHUILTLAN, San-
tiago de) Pueblo de la Ca-
becera de Amuzgos y Al-
caldía mayor de Xicayan,
se compone de 10 familias
de Indios que se ocupan en
beneficiar y cultivar grana,
algodon y bainilla: está 22
leguas al Poniente de su Ca-
becera.

COAI, Rio pequeño de
la Provincia y Gobierno del
Paraguay: corre al E y
entra en el Paraná junto al
Pueblo de la Mision de San-
to Tomas.

COAILLO, Pueblo de
la Provincia y Corregimien-
to de Cañete en el Perú.

COAJUSCO, San Fran-
cisco de) Pueblo de la Ca-
becera y Alcaldía mayor de
Zultepec en Nueva España:
tiene 36 familias de Indios,
y está 3 leguas al S de su
Capital.

COALAUQUE, Pueblo de
la Provincia y Corregimien-
to de Moquchua en el Perú,
anexo al Curato del de Pu-
quina.

COANDA, Provincia in-
culta y poco conocida al
S O de la de Jaen de Bra-

camoros en el Reyno de
Quito: está toda llena de
bosques, rios, lagunas y
pantanos: el clima es cálido
y húmedo y por tanto po-
co sano.

COAPA, Pueblo de la
Cabecera de San Luis de
la Costa y Alcaldía mayor
de Tlapa en Nueva Espa-
ña: es de temperamento cá-
lido y tiene 86 familias de
Indios.

Otro Pueblo hay del mis-
mo nombre en la Alcaldía
mayor de Comitlan del Rey-
no de Goatemala.

COAPAN, San Pablo de)
Pueblo de la Cabecera de
Tlacolula y Alcaldía ma-
yor de Xalapa en Nueva
España: está muy inme-
diato á su Cabecera por el
S O.

COAPATENGO, San
Martin de) Pueblo de la
Cabecera de Zitepec y Al-
caldía mayor de Tenango
del Valle en Nueva Es-
paña: era ántes de la ju-
risdccion de Tacuba, y se
agregó á ésta por estar mas
inmediato que de aquella: tie-
ne 35 familias de Indios.

Fiff 2 COA-

COAPILLA, Pueblo de la Provincia y Alcaldía mayor de Zoques en el Reyno de Goatemala.

COARI, Rio caudaloso del Reyno del Perú, cuyo nacimiento y curso se ignoran por correr entre países de Indios infieles hasta entrar en el Marañon: segun la carta de Don Juan de la Cruz Nace, nace entre el caudaloso Cuchivara ó Parús y el de Tefe, corre al S E, luego al N, y torciendo otra vez á aquel rumbo entra muy grande en el Marañon por el territorio de los Indios Zuriñas.

Tiene el mismo nombre un Pueblo de la Provincia y Pais de las Amazonas en la parte que poseen los Portugueses: está á orilla del Marañon y boca del rio antecedente.

COATA, Pueblo de la Provincia y Corregimiento de Paucarcolla en el Perú: en su inmediacion hay tres cerros hechos á mano como de 20 varas de alto, y es tradicion de los Indios que en uno de ellos fué enterrado el tesoro del gran Colla, al tiempo que los Incas conquistaron este Pais: en su Iglesia se venera una

Imágen de nuestra Señora de la Presentacion, que es frecuentada por la devocion de los fieles de todas las Provincias inmediatas: está situado á orilla de la gran laguna Titicaca.

COATE, Pueblo de la Provincia y Corregimiento de Iareccaja en el Perú, anexo al Curato de Combayá.

COATEPEC, San Gerónimo de) Pueblo y Cabeecera de la Alcaldía mayor de Xalapa en Nueva España: tiene de longitud su partido 8 leguas, es pueblo muy ameno, y produce muchas frutas, maiz, frixoles y tabaco, que es lo que comercia: su vecindario compuesto de 12 familias de Españoles, 214 de Mestizos y Mulatos, y 138 de Indios que la mayor parte son arrieros, y los demas aplicados á engordar ganado de cerda para el abasto de la Vera-Cruz, por carecer de tierras, de lo que se quejan, pues no tienen ni aun las 600 varas de término que estan concedidas á las poblaciones de Indios: está 2 leguas al S E del de Xalcomulco.

Otro Pueblo del mismo nombre hay en la Cabece-

ra

ra de Teu
mayor de
propio Rey
millas de
leguas de s

Otro qu
la Alcaldía
qualpa en
no: tiene
Indios.

Otro c
de San F
becera de
caldía ma
tiene 20
dios.

Otro
de Santa
día may
muy red

Otro
mayor c
no, cuy
prehend
partido:
to temp
semillas
tivan en
de su te
bien cri
nor: ti
Indios,
les, M
con un
Religios
go: est
México

Otro
Amate

Imágen de nuestra Señora de la Presentacion, que es frecuentada por la devocion de los fieles de todas las Provincias inmediatas: está situado á orilla de la gran laguna Titicaca.

COATE, Pueblo de la Provincia y Corregimiento de Iarecaja en el Perú, anexo al Curato de Combayá.

COATEPEC, San Gerónimo de) Pueblo y Cabecera de la Alcaldía mayor de Xalapa en Nueva España: tiene de longitud su partido 8 leguas, es pueblo muy ameno, y produce muchas frutas, maiz, frixoles y tabaco, que es lo que comercia: su vecindario compuesto de 12 familias de Españoles, 214 de Mestizos y Mulatos, y 138 de Indios que la mayor parte son arrieros, y los demas aplicados á engordar ganado de cerda para el abasto de la Vera-Cruz, por carecer de tierras, de lo que se quejan, pues no tienen ni aun las 600 varas de término que estan concedidas á las poblaciones de Indios: está 2 leguas al S E del de Xalcomulco.

Otro Pueblo del mismo nombre hay en la Cabece-

ra

ra de Teotalpan y Alcaldía mayor de Zacatlan en el propio Reyno: tiene 120 familias de Indios, y está 3 leguas de su Cabecera.

Otro que es Cabecera de la Alcaldía mayor de Zaqualpa en el mismo Reyno: tiene 150 familias de Indios.

Otro con la advocacion de San Francisco de la Cabecera de Escateopan y Alcaldía mayor de Zaqualpa: tiene 204 familias de Indios.

Otro con la advocacion de Santa María de la Alcaldía mayor de Tacuba, es muy reducido y pobre.

Otro Capital de Alcaldía mayor en el mismo Reyno, cuya jurisdiccion comprehende 3 Cabeceras de partido: es de temperamento templado, abundante en semillas y granos que cultivan en muchas haciendas de su territorio, donde tambien crian algun ganado menor: tiene 340 familias de Indios, y 15 de Españoles, Mestizos y Mulatos, con un buen Convento de Religiosos de Santo Domingo: está 9 leguas al O de México.

Otro de la Cabecera de Amatepec y Alcaldía ma-

yor de Zultepec en el mismo Reyno: tiene 20 familias de Indios que se mantienen de la cria de ganado mayor y de sembrar algunas frutas y maiz: está 4 leguas al N de su Cabecera.

COATÉPEQUE, S. Pablo de) Pueblo de la Cabecera de Zitaquaro, Alcaldía mayor de Maravatio en el Obispado de Mechoacan: tiene 179 familias de Indios, y dista medio cuarto de legua de su Cabecera al Sur.

COATETELCO, S. Juan de) Pueblo de la Cabecera de Mazatepéc y Alcaldía mayor de Cuernavaca en Nueva España, situado en una hoya de temperamento cálido: tiene 94 familias de Indios Mexicanos de los mas nobles, que no permiten avvicindarse allí otras gentes: tienen una laguna de las aguas que recogen en tiempo de lluvias, donde pescan mojarras, que se estiman mucho en México.

COATINCHAN, Pueblo y Cabecera de la Alcaldía mayor de la Puebla de los Angeles en Nueva España: tiene ademas de la Parroquia un Convento de Religiosos de San Francis-

co,

co, 324 familias de Indios y 50 de Españoles, Mestizos y Mulatos con las de los barrios de su inmediacion: está 2 leguas al S E de su Capital.

COATININGA, Rio del Pais de las Amazonas en la parte que poseen los Portugueses: corre al N N O, y entra en el de la Madera.

COATLAN, Pueblo de la Cabecera de Metlatlan y Alcaldía mayor de Papantla en Nueva España: tiene 25 familias de Indios, y dista poco mas de 3 leguas al S O de su Cabecera.

Otro Pueblo hay del mismo nombre con la advocacion de San Pablo, que es Cabecera de partido de la Alcaldía mayor de Miahuatlan en el propio Reyno, de temperamento templado: tiene 532 familias de Indios con los de sus barrios inmediatos, que se emplean en el cultivo del maíz y muchas frutas regionales: está 12 leguas entre Oriente y S de su Capital.

Otro, Cabecera de Partido de la Alcaldía mayor de Nexapa en el mismo Reyno: tiene un Convento de Religiosos de Santo Domin-

go y 114 familias de Indios empleadas en el cultivo y comercio de grana y textiles de algodón: está 12 leguas al N de la Capital.

Otro de la Cabecera de Cozcatlan y Alcaldía mayor de Tasco en el mismo Reyno: tiene 130 familias de Indios, y dista 3 leguas al Oriente de su Capital.

Un rio de la Provincia y Alcaldía mayor de Soconusco en el Reyno de Guatemala, que sale al mar del Sur al E de la Capital.

COATLINCHAN, San Miguel de) Pueblo de la Alcaldía mayor de Tezcucoc en Nueva España: tiene 218 familias de Indios, en que se incluyen las de sus barrios inmediatos, y está una legua al S de su Capital.

COAUCAZINTLA, Pueblo del partido y Cabecera de Tlacolula y Alcaldía mayor de Xalapa en Nueva España, situado entre tres empinados cerros de los muchos de que está casi lleno su territorio: de temperamento templado; pero de terreno poco fértil, pues solo produce maíz y frijoles en que consiste el comercio

mercio de su consta de 4 dios: está

Cabecera al

COAUT
do y Alca
Nueva Esp
territorios a
fértil y p
de heredad
que produ
trigo, ceb
un plan su
xico, rega
su nombre
y corre d
una laguna
pango, in
de Coyot

La Ca
misi
bre
Coyot

La Ca
el Alcad
sito preci
va de M
rior de l
por eso
familias
tizos y
de los q
Indios,
Religios
co: dist
guas al
lo regu

CO

o y 114 familias de Indios
empleadas en el cultivo y
comercio de grana y texti-
los de algodón: esta 12 le-
guas al N de la Capital.

Otro de la Cabecera de
Coatzacoatlán y Alcaldía ma-
yor de Tasco en el mismo
Reyno: tiene 130 familias
de Indios, y dista 3 le-
guas al Oriente de su Ca-
pital.

Un rio de la Provincia
Alcaldía mayor de So-
conusco en el Reyno de
Guatemala, que sale al mar
del Sur al E de la Capi-
tal.

COATLINCHAN, San
(Miguel de) Pueblo de la
Alcaldía mayor de Tezcuc-
o en Nueva España: tie-
ne 218 familias de Indios,
en que se incluyen las de
sus barrios inmediatos, y es-
ta una legua al S de su Ca-
pital.

COAUCAZINTLA,
Pueblo del partido y Ca-
becera de Tlaxolula y Al-
caldía mayor de Xalapa en
Nueva España, situado en-
tre tres empinados cerros de
los muchos de que está ca-
lido su territorio: de tem-
peramento templado; pero
de terreno poco fértil, pues
solo produce maiz y frixo-
les en que consiste el co-
mer-

CO

comercio de su vecindario, que
consta de 44 familias de In-
dios: está una legua de su
Cabecera al N E.

COAUTITLAN, Parti-
do y Alcaldía mayor de
Nueva España, uno de los
territorios aunque corto mas
fértil y pingües, poblado
de heredades y haciendas
que producen mucho maiz,
trigo, cebada y semillas: es
un plan superior al de Mé-
xico, regado por el rio de
su nombre que lo atraviesa
y corre del S al N: tiene
una laguna llamada de Zum-
pango, inmediata al Pueblo
de Coyotepec, que llenán-

CO 595

dose con las aguas del rio,
vaciaba en la de Ecatepec,
y ésta en la de Tezcuc-
o, que impedia la entrada de
la de Chalco, y demas aze-
quias de México, causan-
do inundaciones, por cuya
razon se construyó un des-
ague en la referida, y ha-
bita allí el Juez llamado
de éste: muchos han crei-
do que por él se desagua-
ba la laguna de México
quando era necesario, pero
no es así, sino como he-
mos dicho para evitar que
rebose: contiene esta juris-
dicion los Pueblos siguien-
tes:

La Capital del	Santa Bárbara.	losXaqueyes.
mismo nom-	Tultepec.	Teoloyuca.
bre.	Huehuctoca.	Tepozotlan.
Coyotepec.	San Miguel de	Xaltocan.

La Capital donde reside
el Alcalde Mayor es trán-
sito preciso del camino que
va de México á lo inte-
rior de las Provincias, y
por eso hay en él muchas
familias de Españoles, Mes-
tizos y Mulatos: ademas
de los quales tiene 387 de
Indios, y un Convento de
Religiosos de San Francis-
co: dista de México 7 le-
guas al N N O que por
lo regular cuentan por 6:
long. 274...12. lat. 19...50.

COAUTLA, Provincia
y Alcaldía mayor de Nue-
va España, confinante por
el S con el Corregimiento
de México: llámase tam-
bien de Amilpas: se extien-
de su jurisdiccion 25 leguas:
es de temperamento calien-
te y húmedo, pero fértil
y abundante en trigo, maiz,
frijoles, lentejas, cebada y
alverjones, como de otros
frutos que sirven de comer-
cio

cio á sus vecinos , y cultivan los Indios en muchas huertas y jardines , no siendo de menor renglon la porcion de azúcar y miel que hacen en muchos ingenios y trapiches : riegan esta Provincia dos rios , el uno muy caudaloso llamado Amazinaque que corre al E , y otro poco menos al O : en ambos pescan mu-

La Capital del	Cacoyoc.	Tlacotepec.
mismo nom-	Ocuituco.	Zacoalpan.
bre.	Xamiltepec.	Temoaque.
Tetelzingo.	Tlamimilulpa.	Ancuilco.

La Capital forma 3 calles con arreglada proporcion y simetria en sus fabricas, y 2 primorosos templos , uno de Religiosos de Santo Domingo , y el otro de Descalzos de San Francisco : tiene 36 familias de Españoles , 70 de Mestizos, 40 de Mulatos y 200 de Indios , en tal disposicion, que éstos habitan la mitad del Pueblo divididos en 3 barrios , y los demas en la otra mitad : la linea de division es una calle , y estando tan inmediatos , no tienen mezcla unos con otros, y solo transitan como de paso á los barrios de los Indios por la amenidad de

chos vagres y truchas, que por estimarse en las jurisdicciones inmediatas hacen otro ramo de comercio considerable : tiene minas de plata que producen suficiente utilidad , y en una llamada vulgarmente la Peregrina se sacó mucha en otro tiempo : consta la jurisdiccion de los Pueblos siguientes :

su territorio , poblado de huertas que estan llenas de frutas y flores : está 25 leguas al S de México : long. 274...10. lat. 19...5.
Tiene el mismo nombre otro Pueblo y Real de Minas de Plata de esta Provincia , en que hay 2 ingenios de azúcar , y otros para moler el metal : tiene 56 familias de Españoles, Mestizos y Mulatos , y dista 12 leguas al S O de su Capital.

COAUTLACO, Pueblo de la Cabecera de partido y Alcaldía mayor de Tlaxcala en Nueva España : tiene 35 familias de Indios , y está 2 leguas al N E de aquella.

COA-

COA
Provincia
de Lare
anexo al
bayá.

COBA
tal de la
día may
el Reyno
ne un b
Religioso
go, y esta
temala.

COB
grande
Colonia
situado á
de las M
interior d
dy.

COBE
queño d
Colonia c
de las qu
Inglaterra
guna, co
en el de l

COBI
del N ,
de lat. y
long. or
por el C
gles : alg
la misma
llamó án

COBI
Provincia
de Atac
Arzobisp
Tom.

CO

chos vagres y truchas, que por estimarse en las jurisdicciones inmediatas hacen otro ramo de comercio considerable: tiene minas de plata que producen suficiente utilidad, y en una llamada vulgarmente la Peregrina se sacó mucha en otro tiempo: consta la jurisdicción de los Pueblos siguientes:

oc. Tlacotepec.
co. Zacoalpan.
epec. Temoaque.
ilulpa. Ancuilco.

su territorio, poblado de huertas que están llenas de frutas y flores: está 25 leguas al S de México: long. 274...10. lat. 19...5.

Tiene el mismo nombre otro Pueblo y Real de Minas de Plata de esta Provincia, en que hay 2 ingenios de azúcar, y otros para moler el metal: tiene 56 familias de Españoles, Mestizos y Muiatos, y dista 12 leguas al S O de su Capital.

COAUTLACO, Pueblo de la Cabecera de partido y Alcaldía mayor de Tlaxcala en Nueva España: tiene 35 familias de Indios, y está 2 leguas al N E de aquella.

COA-

CO

COAZA, Pueblo de la Provincia y Corregimiento de Larecaja en el Perú, anexo al Curato de Combayá.

COBÁN, Pueblo Capital de la Provincia y Alcaldía mayor de Vera-Paz en el Reyno de Guatemala: tiene un buen Convento de Religiosos de Santo Domingo, y está 30 leguas de Guatemala.

COBEQUIT, Pueblo grande de la Provincia y Colonia de Nueva Escocia, situado á orilla de la balsa de las Minas en lo mas interior de la Bahía de Fundy.

COBESICOUT, Rio pequeño de la Provincia y Colonia de Continent, una de las quatro de la Nueva Inglaterra: nace de una laguna, corre al E y entra en el de Keneb.

COBHAM, Isla del mar del N, situada en 63 gr. de lat. y 3 gr. 40 min. de long. oriental, descubierta por el Capitan Midleton Ingles: algunos creen que es la misma que el Capitan Fox llamó ántes Brook Cobham.

COBIJA, Pueblo de la Provincia y Corregimiento de Atacama en el Perú y Arzobispado de Charcas, anexo al Curato de Chinchiu: está fundado á orilla del mar con un buen Puerto, donde se ocupa su vecindario en la pesca de congrios, que con el nombre de salados ó charquecillos, llevan con abundancia á vender á las Provincias inmediatas, á la Sierra y otras partes: el modo de salir á pescarlos es en balzas de cuero de lobo marino, llenas de ayre y atadas unas con otras en que van dos hombres: alguna vez sucede que los buseos, tiburonos ú otros peces grandes las rebientan, y se ven en mucho riesgo los pescadores: está en 23 gr. 20 min. de lat. aust. segun Don Cosme Bueno, y segun el Ex-Jesuita Coleti en 22 gr. 25 min.

COBITÚ, Rio de la Provincia y Misiones del gran Paititi: nace en las montañas de Indios infieles que sirven de linita á la Provincia de Larecaja: corre casi al N recogiendo aguas de otros rios, y entra en el Mamoré con nombre de Mato.

COBLERS, Rock) Peñasco ó Islote de la mar del N muy inmediato á la Costa del E de la Isla de Barbada.

COBLERS, Rock) Peñasco ó Islote de la mar del N muy inmediato á la Costa del E de la Isla de Barbada.

Gggg CO-

CO 597

Tom. I.

COBO, Rio de la Provincia y Gobierno de Neiva en el Nuevo Reyno de Granada: nace en una llanura, corre al O y entra en el de la Magdalena frente de la Ciudad de la Plata.

COBORCA, Bahía de) grande y capaz de la Provincia de Pinaria en Nueva España.

COBOS, Fortaleza de la Provincia y Gobierno del Tucuman en el Perú, del distrito y jurisdicción de la Ciudad de Salta, de donde dista 9 leguas, fundado el año de 1693 al pie de una ladera para servir de antemural de los Indios del Chaco: hoy está destruido y abandonado, y sirve de casa de campo de la hacienda de un particular.

COBRE, Santa Clara de) Pueblo de la Alcaldía mayor de Valladolid en la Provincia y Obispado de Mexicoacan: tiene 100 familias de Españoles, 50 de Mestizos, 38 de Mulatos y 135 de Indios, que unos comercian en el trabajo de las minas de cobre que están inmediatas, otros en el cultivo del maíz, y algunos se aplican al oficio de arrieros: está 3 leguas al S

de la Ciudad de Pasquaro.

Otro Pueblo hay de este nombre en la Isla de Cuba en la Costa Meridional.

Un rio de la Provincia y Gobierno de Veragua en el Reyno de Tierra-Firme: tiene su origen de las sierras de Guanico á la parte del Sur, y desemboca en el mar Pacífico.

Un Monte en la Costa de la Provincia y Corregimiento de Coquimbo en el Reyno de Chile, donde hay unas minas abundantísimas de cobre que le dan el nombre, y de que se trae porción muy considerable á España para la fundición de artillería y otros usos.

COBULCO, Pueblo de la Provincia y Alcaldía mayor de los Zacatepeques en el Reyno de Goatemala.

COCA, Rio grande del Reyno de Quito: nace de diferentes arroyos que baxan de la Cordillera del páramo de Cotopaxi: corre siempre siguiendo el curso del caudaloso Napo, aunque distantes entre sí hasta que se incorpora en él perdiendo su nombre.

COCAGNE ó Cucaña, rio pequeño de la Nueva Escocia: corre al E y sale al mar en el golfo de San

San Lorenzo y forma la Isla enfrente de la bre.

COCAMA, de en el centro pesos bosques el Pais de las S y Poniente yale: tiene 60 N S y 6 Levante á Po Levante tiene pequeño canal yale, y por ma el rio: Corriendo al Levante, en el Ucayale: tán siempre caimanes y d

COCAMA, bara de Indios las Amazones en los bosques Marañon: é in Ucayale: tiene de la laguna llamada la grande bárbara: rante por la za de aves sustentarse: el arco, la cana ó maza es una especie vestre muy

COCAN, de la Provincia

CO

de la Ciudad de Pasquaro.
Otro Pueblo hay de este nombre en la Isla de Cuba en la Costa Meridional.

Un rio de la Provincia y Gobierno de Veragua en el Reyno de Tierra-Firme: tiene su origen de las sierras de Guanico á la parte del Sur, y desemboca en el mar Pacifico.

Un Monte en la Costa de la Provincia y Corregimiento de Coquimbo en el Reyno de Chile, donde hay unas minas abundantísimas de cobre que le dan el nombre, y de que se trae porcion muy considerable á España para la fundicion de artillería y otros usos.

COBULGO, Pueblo de la Provincia y Alcaldía mayor de los Zacatepeques en el Reyno de Goatemala.

COCA, Rio grande del Reyno de Quito: nace de diferentes arroyos que baxan de la Cordillera del páramo de Cotopaxi: corre siempre siguiendo el curso del caudaloso Napo, aunque distantes entre sí hasta que se incorpora en él perdiendo su nombre.

COGAGNE, ó Cucaña, rio pequeño de la Nueva Escocia: corre al E. y sale al mar en el golfo de San

CO

San Lorenzo y estrecho que forma la Isla de San Juan enfrente de la de su nombre.

COCAMA, Laguna grande en el centro de los espesos bosques que hay en el Pais de las Amazonas al S y Poniente del rio Ucayale: tiene 10 leguas de largo N. S. y 6 de ancho de Levante á Poniente: por el Levante tiene salida por un pequeño canal al rio Ucayale, y por Poniente forma el rio Cassavatay, que corriendo al N. y luego á Levante, entra tambien en el Ucayale: sus orillas están siempre cubiertas de caimanes y de tortugas.

COCAMAS, Nacion bárbara de Indios del Pais de las Amazonas, que habita en los bosques al S del rio Marañon é inmediaciones del Ucayale: toma el nombre de la laguna antecedente llamada la gran Cocama: es gente bárbara y feroz, errante por los bosques á caza de aves y fieras para sustentarse: sus armas son el arco, la flecha y la macana ó maza de chonta, que es una especie de évano silvestre muy fuerte.

COCANIGUAS, Pueblo de la Provincia y Gobierno

CO 599

de Esmeraldas en el Reyno de Quito.

COCAS, Pueblo de la Provincia y Corregimiento de Castro-Vireyna en el Perú, anexo al Curato de Huachos.

Otro Pueblo hay del mismo nombre en la Provincia y Corregimiento de Vilcas Huaman del propio Reyno, anexo al Curato de Totos.

COCATLAN, San Luis de) Pueblo de la Cabecera de Coatlan y Alcaldía mayor de Nexapa en Nueva España: tiene 160 familias de Indios empleados en el cultivo y comercio de la grana y texidos de algodón: dista 4 leguas al N. de su Cabecera.

COCAYA, Rio de la Provincia y Gobierno de Maynas en el Reyno de Quito; se une con el de Ibinelo para tomar el nombre de Unquizia, y entra en el Putumayo.

COCHA, Pueblo de la Provincia y Gobierno de Jaen de Bracamoros en el Reyno de Quito.

Tiene el mismo nombre otro Pueblo de la Provincia y Corregimiento de Cotabambas en el Perú, anexo al Curato de Llaquas.

Gggg 2 Otro

Otro de la Provincia y Corregimiento de Vilcas Huaman en el mismo Reyno, anexo al Curato de Vilcas.

Otro en la Provincia y Gobierno del Tucuman de la jurisdiccion de la Ciudad de Córdoba, situado á orilla del rio segundo.

COCHABAMBA, Provincia y Corregimiento del Perú: confina por el N con la Cordillera de los Andes, por el E con los altos de Intimuyo, por el S E con la Provincia de Misque, por el S con la de Chayanta ó Charcas: por el S O con el Corregimiento de Oruro, por el O y N O con la de Cicasica: tiene de largo 40 leguas N S, y 32 de ancho: puede llamarse con justicia esta Provincia el Granero del Perú, pues produce con abundancia todo género de semillas por su temperamento muy benigno y saludable: en las partes altas se cria bastante ganado mayor y menor: riéganla algunos riachuelos de buena agua que fecundan sus valles, en los que hay magníficas haciendas: casi todos estos rios pequeños se juntan en el Cura-

to de Capinota, y entran sus aguas en las Provincias de Misque y Charcas, se incorporan en el rio grande que pasa por la parte Oriental de Santa Cruz de la Sierra; en otros tiempos se trabajaron algunas minas, y desde el año de 1747 en adelante se han sacado grandes cantidades de oro en los labaderos de los altos de Choquecamata; pero ya es muy poco el que se halla: tambien se encuentran algunas betas de él en la Cordillera, aunque dan poco lucro: el mayor comercio de esta Provincia es el de sus frutos mas abundantes en el valle de Arque, en cuyo Pueblo hay siempre en la Plaza una continuu feria de ellos: tiene tambien hornos de vidrio por abundar mucho en sosa ó barrilla; muchas haciendas de azúcar y manantiales de agua caliente: tenia de repartimiento su Corregidor 1862675 pesos, pagando de alcavala cada año 1493: sus habitantes llegarán á 700, repartidos en 17 Curatos y 2 anexos: la Capital es la Villa de Oropesa, y los restantes:

Sacaba. Choquecamata. Yani.

Ma-

Machacama
Tapacari.
Burenguela.
Coloha.
Arque.
Capinota.

Tiene el m
un Pueblo de
y Corregimier
las en el Per
Curato de Lla
Santa.

Un valle di
ña y fecund
dorillo, delic
sano, de la
este nombre
taba fundado
cipal de los I
bien se llama
yo lugar se
Villa de Or

Un rio de
vincia, que
Pueblo de
al S S E,
de la Plata
rer muchas

COCHA
de la Provi
micnto de
el Perú: es
Cuzco y 44
COCHA
blo de la l
regimiento
Perú, anex
Parianchacr

CO

de Capinota, y entran-
sus aguas en las Provin-
de Misque y Charcas,
incorporan en el rio gran-
que pasa por la parte
oriental de Santa Cruz de

Sierra; en otros tiempos
trabajaron algunas minas,
desde el año de 1747 en
delante se han sacado gran-
cantidades de oro en
labaderos de los altos de

hoquecamata; pero ya es
poco el que se halla:
también se encuentran al-
minas betas de él en la Cor-
llera, aunque dan poco
oro: el mayor comercio
de esta Provincia es el de
frutos mas abundantes
en el valle de Arque, en
cuyo Pueblo hay siempre

la Plaza una continua
rria de ellos: tiene tam-
en hornos de vidrio por
abundar mucho en sosa ó
arrilla; muchas haciendas
de azúcar y manantiales de

agua caliente: tenia de re-
partimiento su Corregidor
360675 pesos, pagando de
cavala cada año 1493: sus
habitantes llegarán á 700,
partidos en 17 Curatos y
anexos: la Capital es la
Villa de Oropesa, y los res-
tantes:

ata. Yani.

Ma-

CO

Machacamata. Sipaya.
Tapacari. Carasa.
Berenguela. Calliri.
Coloha. Zipezipe.
Arque. Quillacollo.
Capinota.

Tiene el mismo nombre
un Pueblo de la Provincia
y Corregimiento de Huay-
las en el Perú, anexo al
Curato de Llautan en la de
Santa.

Un valle dilatado que ba-
ña y fecunda el rio Con-
dorillo, delicioso, fértil y
sano, de la Provincia de
este nombre, en que es-
taba fundado el Pueblo prin-
cipal de los Indios, que tam-
bien se llamaba así, en cu-
yo lugar se substituyó la
Villa de Oropesa.

Un rio de la misma Pro-
vincia, que nace junto al
Pueblo de Tapacari: corre
al S S E, y entra en el
de la Plata despues de cor-
rer muchas leguas.

COCHACAJAS, Pueblo
de la Provincia y Corregi-
miento de Andahuailas en
el Perú: está 35 leguas del
Cuzco y 44 de Huamanga.

COCHACALLA, Pue-
blo de la Provincia y Cor-
regimiento de Tarma en el
Perú, anexo al Curato de
Parianchacra.

CO 601

Passo.
Tiquipaya.
Colcapirhua.
Punata.
Tarata.

COCHACASA, Pueblo
antiguo de Indios en la Pro-
vincia de Chinchasuyu en
el Perú: fué una de las fa-
mosas conquistas del Prin-
cipe hereditario de los In-
cas Yahuar-Huacac, hijo del
Emperador Inca Roca VI,
en la série de estos Mo-
narcas.

COCHAUASCO, Pueblo
de la Provincia y Corregi-
miento de Huarochiri en el
Perú, anexo al Curato del
Chorrillo.

COCHAIMA, Pueblo de
la Provincia y Corregimen-
to de Luya y Chillaos en
el Perú, anexo al Curato
de Cheto.

COCHAMARCA, Pue-
blo de la Provincia y Cor-
regimiento de Caxatambo en
el Perú.

COCHANGARA, Pueblo
de la Provincia y Corregi-
miento de Xauxa en el Perú.

COCHAPETI, Pueblo
de la Provincia y Cor-
regimiento de Huailas en el
Perú, anexo al Curato de
Cotoparazo.

CO-

COCHARCAS, Pueblo de la Provincia y Corregimiento de Andahuailas en el Perú, anexo al Curato de Chincheros, en que se venera una Imagen de nuestra Señora de las mas prodigiosas de todo el Reyno: sus milagros han excitado tanto la devocion, que le han erigido un magnífico templo, adornado con ricas y sobresalientes alhajas, extendiéndose tanto, que vienen de muy distantes Provincias á implorar su proteccion y darle gracias por los beneficios recibidos por su intercesion, cuya principal festividad celebran el día 8 de Septiembre, concurriendo á ella innumerable gentío, y con este motivo tienen una feria que dura 12 dias.

COCHAS, Pueblo de la Provincia y Corregimiento de Caxatambo en el Perú.

COCHE, Isla de la mar del N., cerca de la Costa de la Nueva Andalucía, pertenecientes al Gobierno de la de la Margarita: tiene nueve millas de circunferencia, y es de tierra baxa y esteril: fué célebre por la pesca de perlas que en ella se hacia antiguamente: está 4 leguas á Levante de

la de Cubagua.

COCHEART, Rio de la Provincia y Pais de las Amazonas: corre al O., y entra en el de la Madera, enfrente del Yamari.

COCHEIRA, Cumplida, rio del Reyno del Brasil: nace al N. de las minas de oro de la Navidad, corre al O., y entra en el de Tocantines por la banda del E., entre el del Salto de tres leguas y el Pueblo del Portal de San Luis.

COCHIMATLAN, Pueblo de la Cabecera de Almololoyan y Alcaldía mayor de Colima en Nueva España: tiene 100 familias de Indios, que comercian en el beneficio de la sal y cultivo de sus huertas, que producen varias especies de frutas: está 2 leguas al O. de su Cabecera.

COCHINOCA, Pueblo de la Provincia y Gobierno del Tucuman en la jurisdiccion de la Ciudad de Xujui: tiene una Ermita con la advocacion de Santa Bárbara, que es ayuda de Parroquia, y otras tres en el Pueblo de Casivindo: los Indios de éste fabrican pólvora tan buena como la de Europa, y en su distrito tiene minas de oro.

COCHINOS, Ensenada de

de) en la C
la Isla de C
Punta Gorda
Xagua, fron
yos de Diego

COCHITI

Reyno del B
situado en l
un rio que e
de del Nort

COCHO

la Alcaldía.
pa en Nue
tuado en u
esteril: tien
Indios aplic
del algocon
produce.

COCHO

leta pequeñ
N., cerca
la de Guac
hía del Cu
Cala Angos

COCHU

la Provincia
Sonora en

COCHU

Nuevo Re
al N.E.,
de Chita
bre de La
bitada de
dios, mu
de clima
bosques.

COCHA

pequeño d
va Franci

de Cubagua.
COCHEART, Rio de la Provincia y Pais de las Amazonas: corre al O, y entra en el de la Madera, en el de Yamari.

COCHEIRA, Cumplida, del Reyno del Brasil: corre al N. de las minas de la Navidad, corre al O, y entra en el de los rios por la banda del N, entre el del Salto de las leguas y el Pueblo del Portal de San Luis.

COCHIMATLAN, Pueblo de la Cabecera de Almoloyan y Alcaldía mayor de Colima en Nueva España: tiene 100 familias de Indios, que comercian en el beneficio de sal y cultivo de sus huertas, que producen varias especies de frutas: está 2 leguas al O de su Cabecera.

COCHINOCA, Pueblo de la Provincia y Gobierno del Tucuman en la jurisdiccion de la Ciudad de Jujui: tiene una Ermita con advocacion de Santa Bárbara, que es ayuda de Parroquia, y otras tres en el Pueblo de Casivindo: los Indios de este fabrican pólvora tan buena como la de Europa, y en su distrito tiene minas de oro.

COCHINOS, Ensenada de

de) en la Costa del S de la Isla de Cuba, entre la Punta Gorda y la Bahía de Xagua, frente de los Cayos de Diego Perez.

COCHITI, Pueblo del Reyno del Nuevo México, situado en la Cabecera de un rio que entra en el grande del Norte.

COCHOAPA, Pueblo de la Alcaldía mayor de Tlapa en Nueva España, situado en un llano árido y esteril: tiene 170 familias de Indios aplicados al cultivo del algodón, único fruto que produce.

COCHON ó Cochino, Isleta pequeña de la mar del N, cerca de la Costa de la de Guadalupe en la Bahía del Cul de Sac petit ó Cala Angosta.

COCHUTA, Pueblo de la Provincia y Gobierno de Sonora en Nueva España.

COCHUY, Provincia del Nuevo Reyno de Granada al N.E, confinante con la de Chita: hoy tiene el nombre de Laches por estar habitada de esta nacion de Indios, muy poco poblada, de clima cálido y llena de bosques.

COCKAHISPEN, Rio pequeño del Canadá ó Nueva Francia: corre al N.E,

y sale al mar en la Bahía de Hudson.

COCLÉ, Rio grande de la Provincia y Gobierno de Panamá en el Reyno de Tierra-Firme: se forma de la union de los de Penonomé y de Natá, que corren a derecha é izquierda de la montaña de Toabre en que se unen, y desde aquí á su salida al mar es navegable: por él se han introducido siempre los Contravandistas para pasar á la mar del Sur siguiendo para uno de aquellos dos Pueblos, por cuya razon construyó el Presidente Don Dionisio de Alcedo, padre del Autor de este Diccionario, un Fuerte que defiende la subida y en su boca ó salida al mar hay una vigia ó atalaya para avisar de las embarcaciones extrangeras que acostumbran venir á hacer allí el trato ilícito: los Ingleses se apoderaron de ella y construyeron un Fuerte el año de 1746, ayudados de una porcion de mas de 200 Contravandistas, en que colocaron artillería para defender el comercio que hacian en las flotillas que todos los años enviaban escoltadas de alguna embarcacion de guerra desde Ja-

may-

mayca, y luego conducian al Perú los referidos tratantes Españoles por la poca distancia que hay de este rio á la Costa del Sur; pero el citado Presidente Alcedo hizo una expedicion en que se apoderó del Fuerte, aprehendió los efectos y castigó á los rebeldes que habian hecho armas contra las del Rey.

COCOMONMAS, Nacion bárbara de Indios del Perú, que habita las montañas de la Provincia de Guanuco: son dóciles, de mucho espíritu, y tienen continua guerra con las de los Callisecas y Mazupcs.

COCO, Río de la Provincia y Gobierno del Darien en el Reyno de Tierra-Firme: nace en las montañas de la parte del N y sale al mar frente de las Islas de las Palmas, y da el nombre al territorio de un Cazique llamado así.

Tiene el mismo nombre una Punta de la Costa del mar del Sur y Reyno de Tierra-Firme en la Ensenada de Panamá.

COCOLI, Río de la Provincia y Gobierno de Honduras: corre al E y sale al mar en el Golfo de este nombre.

Tiene el mismo una Punta de la Costa en la propia Provincia y Gobierno.

COCOLOT, Ciudad que han supuesto algunos que hay en la Provincia del Chaco en el Perú; pero de cuya existencia no hay pruebas hasta ahora.

COCOMERACHI, Pueblo de las Misiones que tenían los Regulares de la Compañía en la Provincia de Tarrunara y Reyno de Nueva Vizcaya: está 40 leguas al O S O de la Villa y Real de Minas de Chiguagua.

COCOMICO, Pueblo de la Provincia y Gobierno de Popayan en el Nuevo Reyno de Granada.

COCONUCO, Véase Cucunuco.

COCORALE, Pueblo de la Provincia y Gobierno de Venezuela en el Reyno de Tierra-Firme, situado al O de la Villa de San Felipe.

COCORIN, Pueblo de la Provincia de Ostunuri en Nueva España, situado á orilla del rio Hiaqui, entre los Pueblos de Bacun y Comoriopa.

COCOROTE, Minas de cobre de la Provincia y Gobierno de Venezuela, célebres.

COCOS, Is del mar Pacífico que estan amontadas por estas islas; abundan muchos, y por este nombre; llaman de San haberlas descubrieron de clima. ro incultas y están en y gr.

Tiene el mismo una Punta de Trinidad en la

COCOSPER de la Provincia de Sonora en la Compañía, situado cerca de un rio

COCOTA, Provincia y Ciudad de Tunja, en la Ensenada de la Ciudad plona del Nuevo Granada.

COCOTZIN (rónimo de) Pueblo de becerca y Alcalde Cuernavaca en la Compañía.

COCUI, Provincia y Ciudad de Tunja en el Reyno de Granada. Pie de la sierra de temperamento abundante en particularmente

CO

Tiene el mismo una Punta de la Costa en la propia Provincia y Gobierno.

COCOLOT, Ciudad que en supuesto algunos que y en la Provincia del Chacabambilla en el Perú; pero de ya existencia no hay pruebas hasta ahora.

COCOMERACHI, Pueblo de las Misiones que pertenecen los Regulares de la Compañía en la Provincia de Tucumán y Reyno de Nueva Vizcaya: está 40 leguas al O S O de la Villa Real de Minas de Chiguagua.

COCOMICO, Pueblo de Provincia y Gobierno de Payan en el Nuevo Reyno de Granada.

COCONUCO, Véase cocunuco.

COCORALE, Pueblo de Provincia y Gobierno de Venezuela en el Reyno de Tierra-Firme, situado al O de la Villa de San Felipe.

COCORIN, Pueblo de Provincia de Ostunuri en Nueva España, situado á la orilla del río Hiaqui, entre los Pueblos de Bacun Comoriopa.

COCOROTE, Minas de oro de la Provincia y Gobierno de Venezuela, célebres.

CO-

CO

COCOS, Islas pequeñas del mar Pacífico ó del Sur, que estan amontonadas y divididas por estrechos canales; abundan mucho de cocos, y por eso les diéron este nombre; tambien las llaman de Santa Cruz por haberlas descubierto este dia: son de clima benigno, pero incultas y desiertas: estan en 5 gr. de lat. bor. Tiene el mismo nombre una Punta de la Isla de la Trinidad en la Costa del E.

COCOSPERA, Pueblo de la Provincia y Gobierno de Sonora en Nueva España, situado en la Cabecera de un río.

COCOTA, Pueblo de la Provincia y Corregimiento de Tunja, en la jurisdicción de la Ciudad de Pamplona del Nuevo Reyno de Granada.

COCOTZINGO, S. Gerónimo de) Pueblo de la Cabecera y Alcaldía mayor de Cuernavaca en Nueva España.

COCUI, Pueblo de la Provincia y Corregimiento de Tunja en el Nuevo Reyno de Granada, situado al pie de la sierra nevada: es de temperamento frío, muy abundante en todos frutos, particularmente trigo, maiz,

Tom. I.

CO 605

cebada, &c: tiene 700 vecinos Blancos y 10 Indios: dista 32 leguas de Tunja y 8 del Pueblo de Chita.

COCUISAS, Pueblo de la Provincia y Gobierno de Cumaná en el Reyno de Tierra-Firme: está al S de la Ciudad de Cariaco.

Tiene el mismo nombre un río de la Provincia y Gobierno de Venezuela, y es uno de los que entran en el del Gamalotal antes de salir al de la Portuguesa.

COCULA, Pueblo de la Cabecera y Alcaldía mayor de Tlaximulco en Nueva España: tiene un Convento de Religiosos de San Francisco, y está 6 leguas al Poniente de su Capital.

COCÚPAO ó Zunzintla, Ciudad y Cabecera de partido de la Alcaldía mayor de Valladolid en Nueva España, y del Obispado de Mechoacan: su situacion es en una rinconada al N de la laguna grande: por el Oriente y Occidente tiene dos encumbrados cerros, que forman otras tantas entradas, una al S y otra al N: es de temperamento mas frío que caliente, y aunque no carece de frutos, tiene escasez de aguas, porque el único manantial que

Hhhh hay

hay de ellas está tan inmediato á la laguna, que á un tiro de piedra entra en ella, y así se proveen de los pozos: consiste el vecindario de esta Ciudad en 45 familias de Españoles, 52 de Mestizos y Mulatos, y 150 de Indios; unos y otros se ocupan en la fábrica de losa, y la gente inferior por lo comun son arrieros: tiene un Convento de Religiosos de San Francisco.

COCUS, Punta de) en la Costa del E de la Isla de Terranova, entre el Cabo Spear y la Bahía de Tor.

CODEBORE, Rio pequeño de la Nueva Bretaña ó Pais del Labrador: corre al S E, y entra en el de San Lorenzo.

CODDINGTON, Pueblo de la Isla de Barbada en el distrito de la Parroquia de San Juan.

CODEGO, Véase Tierra Bomba.

CODEHUE, Pueblo de la Provincia y Corregimiento de Rancagua en el Reyno de Chile, al E de la Villa de Triana.

CODERA, Cabo de) en la Costa de la Provincia y Gobierno de Venezuela: está en 310 grad. de long.

y 10 grad. 30 min. de lat. **COD**, Cabo de la Costa de la Nueva Inglaterra y Provincia de Massachusetts: sale muchas leguas al mar haciendo un semicírculo, y retorciendo luego su extremo forma la Bahía de Barnstable.

CODOSA, Pueblo de la Provincia y Gobierno del Tucuman en el Perú, situado á orilla del rio cuarto y Cabecera de la sierra de Campanchin.

COELCHO, Pueblo de la Provincia y Corregimiento de Chachapoyas en el Perú, anexo al Curato de Chiliquin.

COELLO, Pueblo de la Provincia y Gobierno de Neiva en el Nuevo Reyno de Granada, situado á orilla del rio grande de la Magdalena.

COEMAL, Pueblo de la Provincia y Corregimiento de Luya y Chillaos en el Perú, anexo al Curato de Luya la Capital.

COEURS, Ensenada de) ó de Corazones, en la Isla de la Martinica, una de las Antillas: está cerca del Pueblo de Carbet.

COFANES, Nacion bárbara de Indios del Reyno de Quito, que empezó á convertirse á la Religion Ca-

tólica el el trabajo dre Rafael tinguida C Misionero to por est blo princ el referid advocacion está hoy bien que nos: está rio de su el de Az

El cita y rápido minacion ce en la s re de Po y entra en 13 m

COFF pequeña d gia, y u man Geór da del ri

COFR

de la Pro no de Bu re, al S, tre el de sario, en á la Cap

COG Corregimi ra en el Granada mento m dante en

CO

10 grad. 30 min. de lat.
COD, Cabo de la Costa de la Nueva Inglaterra Provincia de Massachusetts: e muchas leguas al mar haciendo un semicírculo, y torciendo luego su extremo forma la Bahía de Barnstable.

CODOSA, Pueblo de la Provincia y Gobierno del Tucuman en el Perú, situado á orilla del rio quaracay y Cabecera de la sierra de Campanchin.

COELCHO, Pueblo de la Provincia y Corregimiento de Chachapoyas en el Perú, anexo al Curato de Chiquin.

COELLO, Pueblo de la Provincia y Gobierno de Neiva en el Nuevo Reyno de Granada, situado á orilla del rio grande de la Magdalena.

COEMAL, Pueblo de la Provincia y Corregimiento de Luya y Chillaos en el Perú, anexo al Curato de Luya la Capital.

COEURS, Ensenada de los Corazones, en la Isla de la Martinica, una de las Antillas: está cerca del Pueblo de Carbet.

COFANES, Nacion bárbara de Indios del Reyno de Quito, que empezó á convertirse á la Religión Católica.

CO

tólica el año de 1602 por el trabajo y zelo del Padre Rafael Ferrer, de la extinguida Compañía, célebre Misionero, que fué muerto por estos Indios: el Pueblo principal, fundado por el referido Mártir, con la advocacion de San Pedro, está hoy quasi destruido, bien que lo habitan algunos: está situado entre el rio de su nombre al N, y el de Azuela al Mediodía.

El citado rio es grande y rápido, toma su denominacion de estos Indios: nace en la sierra nevada, corre de Poniente á Levante, y entra en el de Azuela en 13 min. de lat. bor.

COFFIN-LAND, Isla pequeña de la Costa de Georgia, y una de las que llaman Geórgicas; á la entrada del rio Ashley.

COFRE, Rio pequeño de la Provincia y Gobierno de Buenos Ayres: corre al S, y sale al mar entre el de Pavon y del Rosario, en la orilla opuesta á la Capital.

COGUA, Pueblo del Corregimiento de Zipaquira en el Nuevo Reyno de Granada: es de temperamento muy frio y abundante en frutos propios de

CO 607

el, y de leña de que se abastecen, para la labor de la sal los Pueblos de Nemocón y Zipaquira, de éste se halla muy inmediato, y de Santa Fe dista 8 leguas al N: su vecindario se reduce á 70 vecinos y otros tantos Indios.

COHANZY, Rio de la Provincia y Colonia de Nueva Jersey en el Condado de Cumberland: corre al S, y sale al mar en la Bahía de Delaware.

COHASSER, Pueblo de la Provincia y Colonia de Nueva Hampshire al E del lago Champlain.

COHOES, Salto de agua que da el rio Hudson en la Nueva York, y tiene 60 pies de altura.

COIABAMBA, Pueblo de la Provincia y Corregimiento de Chilques y Masques en el Perú, anexo al Curato de Calpi: el año de 1707 experimentó esta Provincia un terremoto, que asoló muchos Pueblos, y en este sucedió el prodigio que está justificado y refiere D. Cosme Bueno, Cosmógrafo de Lima, de haber pasado de la otra parte de un rio una hacienda pequeña, con su casa, huerta y gentes que la habitaban, sin

Hhhh 2 que

que estos hubiesen advertido nada, por hallarse durmiendo quando sucedió la trasplatacion á las 12 de la noche, hasta que por la mañana despertaron, hallándose establecidos en el Curato de Colcha, cuyo extraordinario suceso no carece de otro exemplar igual que sucedió en el Reyno de Quito.

COIACHI, Pueblo de las Misiones que tenían á su cargo los Regulares de la Compañía en la Provincia de Taraunara y Reyno de Nueva Vizcaya, 18 leguas y media entre S O y O S E de la Villa y Real de Minas de San Felipe de Chiguagua.

COAIMA, Pueblo y Cabecera del Corregimiento de este nombre en el Nuevo Reyno de Granada: es de temperamento cálido, produce cacao, cañas, maiz, yucas y plátanos, infinito ganado vacuno y de cerda; pero tiene la pension de muchos insectos, vívoras, cuculebras, coyas, y mosquitos: abunda tanto de minerales de oro, que sus vecinos, que serán 450 Indios, quando van á Santa Fe á pagar los tributos, salen en compañía, y sin llevar nada se detienen quatro ó cin-

co dias en el rio de Saldafia á pescar, y sacar todo el oro que necesitan para satisfacer su obligacion en aquella Capital.

COIAME, Rio de la Provincia y Pais de las Amazonas en la parte que poseen los Portugueses: corre al N serpenteando, y entra en el Marañon entre los rios Tefe y Catoa.

COIBA, Isla pequeña de la mar del Sur, junto á la Costa de la Provincia y Gobierno de Veragua, en el Reyno de Tierra-Firme; 5 leguas distante de la Punta Blanca.

COIN, Rio de la Isla de Guadalupe: corre al N O en el Istmo, que casi divide la Isla en dos partes, y sale al mar en el fondo de la Bahía de Cul de Sac Petit.

COIOACAN, Partido y Alcaldía mayor de Nueva España: es uno de los mas amenos y fértiles en trigo, maiz, cebada y otras semillas: casi todo está poblada de casas de campo, jardines y huertas que producen muchas frutas como peras de varios géneros, duraznos, priscos, manzanas de diferentes especies, ciruelas, chavacanos, damas-

cos,

cos, gran
naranjas y
tiene gran
Ciudad de
gunos lug
vincia se
bayctas: p

San An
San Ag
las C

La Capi
misimo nom
lla grande
bien pobla
sas arboled
po, huerta
sirven de
tes de Méx
ta 2 legua
vecindario
millas de
buen Con
sos de San
muchos ob
brican pañ
gas. Long
19...40.

COIO
María de
becera de
yor de TH
va España
millas de
Meztizos
12 leguas
pital.

COIOT

CO

dias en el rio de Sal-
ia á pescar , y sacar todo
oro que necesitan para
satisfacer su obligacion en
uella Capital.

COIAME , Rio de la
ovincia y Pais de las Ama-
mas en la parte que po-
en los Portugueses: corre
N serpenteando , y en-
en el Marañon entre los
os Tefe y Catoa.

COIBA , Isla pequeña de
mar del Sur , junto á la
osta de la Provincia y Go-
rno de Veragua , en el
eyno de Tierra-Firme; 5
guas distante de la Punta
anca.

COIN , Rio de la Isla
Guadalupe: corre al N
en el Istmo , que casi
vide la Isla en dos par-
s , y sale al mar en el
ndo de la Bahía de Cul
Sac Petit.

COIOACAN , Partido y
alcaldía mayor de Nueva
España: es uno de los mas
acenos y fértiles en trigo,
caiz , cebada y otras se-
lillas: casi todo está pobla-
de casas de campo , jar-
enes y huertas que produ-
en muchas frutas como pe-
s de varios géneros , du-
znos , priscos , manzanas
diferen s especies , damas-
cos,

CO

cos , granadas , membrillos,
naranjas y limones , en que
tiene gran tráfico para la
Ciudad de México: en al-
gunos lugares de esta Pro-
vincia se fabrican paños y
bayetas: pertenece á la ju-

San Ángel. Tacubaya.
San Agustín de Chapultepec.
las Cuevas. Nuestra Señora

La Capital , que tiene el
mismo nombre , es una Vi-
lla grande , amena , fértil y
bien poblada: tiene frondo-
sas arboledas , casas de cam-
po , huertas y jardines que
sirven de recreo á las gen-
tes de México de donde dis-
ta 2 leguas al S S E: su
vecindario es de 1885 fa-
milias de Indios: tiene un
buen Convento de Religio-
sos de Santo Domingo , y
muchos obrages en que fa-
brican paños , bayetas y xer-
gas. Long. 274.....19. latit.
19.....40.

COIOMEAPA , Santa
María de) Pueblo y Ca-
becera de la Alcaldia ma-
yor de Thehacan en Nue-
va España: tiene 300 fa-
milias de Indios , y 20 de
Mestizos y Mulatos , está
12 leguas al S E de su Ca-
pital.

COIOTEPEC , San Ma-

CO 609

ridiccion del Marquesado
del valle de Oaxaca , á quien
pagan los tributos , y el Rey
solo cobra el toston ó 4
tomines por el servicio Real:
los Pueblos de este Parti-
do son:

de los Reme-
dios.

teo de) Pueblo de la Al-
caldía mayor de Yanguitlan
en Nueva España: tiene 22
familias de Indios , que vi-
ven del cultivo y comer-
cio de la grana: está 6 le-
guas al S E de su Capi-
tal.

COIOTZINGO , S. Mi-
guel de) Pueblo de la Ca-
becera y Alcaldía mayor de
Guejozingo en Nueva Es-
paña: tiene 18 familias de
Indios.

COIQUAR , Pueblo de
la Provincia y Gobierno de
Cumaná , situado á la ori-
lla de un rio , entre la Ciu-
dad de Cariaco , y el seno
interior del Golfo Triste.

COIUCA , San Miguel
de) Pueblo y Cabecera de
partido del Gobierno de Aca-
pulco en Nueva España: tie-
ne 137 familias de Indios,
y está 9 leguas al N E de
su Capital: hay anexo á es-
te

te en su inmediacion otro Pueblo de Chinos con 120 familias.

Tiene el mismo nombre con la advocacion de San Agustin otro Pueblo de la Cabecera y Alcaldía mayor de Zacatula en el propio Reyno, que tiene 32 familias de Indios y algunas de Mestizos, y es anexo al Curato de su Capital.

COIUIA, Pueblo de la Cabecera y Alcaldía mayor de Cuicatlan en Nueva España: tiene 30 familias de Indios, que se exercitan en el cultivo de la grana: dista 3 leguas al Oriente de su Capital.

COIUTLA, Pueblo de la Cabecera y Alcaldía mayor de Zoelicoatlan en Nueva España, situado en un llano circunvalado de cerros: es anexo al Curato de su Capital: tiene 37 familias de Indios, y dista de ella 15 leguas.

COJATA, Pueblo de la Provincia y Corregimiento de Paucarcoilla en el Perú, anexo al Curato de Vilques.

COJEDO, Pueblo de la Provincia y Gobierno de Venezuela en el Reyno de Tierra-Firme, situado á la falda de una montaña cerca del rio Guarico.

COLAISACAPE, Pueblo de la Provincia y Corregimiento de Loxa en el Reyno de Quito.

COLAMBO, Pueblo de la Provincia y Corregimiento de Loxa en el Reyno de Quito.

COLAMI, Pueblo de Indios de la Carolina Meridional, situado á orilla del rio Alabama.

COLAN, Pueblo de la Provincia y Corregimiento de Piura en el Perú, sobre la Costa del mar Pacifico, anexo al Curato de Paita: su territorio produce con abundancia frutas y hortalizas de que provee á aquella Ciudad y á su Capital: todos sus vecinos son hortelanos ó pescadores: lo baña el rio de Achira, llamado tambien Colan como el Pueblo, y aunque distinto del Cachimayu, no lo es del Cata-mayu, como escribe con poco conocimiento Mr. La Martiniere: está en 4 gr. 56 min. de lat. aust.

Tiene el mismo nombre el citado rio; véase Cata-mayu.

COLAPISAS, Pueblo de Indios de la Provincia y Gobierno de la Luisiana, situado á orilla del Misissipi

pi en
que
Mam
CO
la Pr
Tucu
la Ca
CO
queñ
Gobio
res: c
! ara
CO
ño de
caldia
tepec
temala
entre
Capam
CO
la Ca
Alcald
en Nu
familia
pan en
y gran
territori
su Cab
CO
queña
liciosa
á la de
vo Re
descub
Benalc
sus hab
reros y
tinguic
CO

CO

COLAISACAPE, Pueblo de la Provincia y Corregimiento de Loxa en el Reyno de Quito.

COLAMBO, Pueblo de la Provincia y Corregimiento de Loxa en el Reyno de Quito.

COLAMI, Pueblo de Indios de la Carolina Meridional, situado á orilla del rio Alabama.

COLAN, Pueblo de la Provincia y Corregimiento de Piura en el Perú, sobre la Costa del mar Pacifico, anexo al Curato de Paita: su territorio produce con abundancia frutas y hortalizas de que provee á aquella Ciudad y á su Capital: todos sus vecinos son hortelanos ó pescadores: lo baña el rio de Achira, llamado tambien Colan como el Pueblo, y aunque distinto del Cachimayu, no lo es del Cata-mayu, como escribe con poco conocimiento Mr. La Martiniere: está en 4 gr. 36 min. de lat. aust.

Tiene el mismo nombre el citado rio; véase Cata-mayu.

COLAPISAS, Pueblo de Indios de la Provincia y Gobierno de la Luisiana, situado á orilla del Misissipi

CO

pi en una lengua de tierra que forma éste con el lago Maurepas.

COLARIA, Pueblo de la Provincia y Gobierno del Tucuman en el distrito de la Capital al O de ella.

COLASTINA, Rio pequeño de la Provincia y Gobierno de Buenos-Ayres: corre al E y entra en el Paraná.

COLATE, Rio pequeño de la Provincia y Alcaldía mayor de Teacoatepec en el Reyno de Goatemala: sale al mar del Sur entre el de Azatian y el de Capanerealte.

COLATPA, Pueblo de la Cabecera de Olinálá y Alcaldía mayor de Tlapa en Nueva España: tiene 29 familias de Indios que se ocupan en el comercio de chia y grana en que abunda su territorio: está al N O de su Cabecera.

COLAZA, Provincia pequeña y antigua, fértil y deliciosa, perteneciente hoy á la de Popayan en el Nuevo Reyno de Granada: fué descubierta por Sebastian de Benalcázar el año de 1536: sus habitantes que eran guerreros y crueles, se han extinguido enteramente.

COLCA, Pueblo de la

CO 611

Provincia y Corregimiento de Vilcas Huaman en el Perú, anexo al Curato de Huacacapi.

Otro Pueblo hay del mismo nombre en la Provincia y Corregimiento de Xanja en el propio Reyno; anexo al Curato de Chongos.

Otro en la Provincia y Corregimiento de Aimaraez en el propio Reyno, anexo al Curato de Pampamarca.

COLCABAMBA, Pueblo de la Provincia y Corregimiento de Aimaraez en el Perú.

Otro Pueblo hay del mismo nombre en la Provincia y Corregimiento de Huanta en el propio Reyno.

COLCAHUANCA, Pueblo de la Provincia y Corregimiento de Huailas en el Perú, anexo al Curato de Pampas.

COLCAMAR, Pueblo de la Provincia y Corregimiento de Luya y Chillaos en el Perú, anexo al Curato de Luya su Capital.

COLCHA, Pueblo de la Provincia y Corregimiento de Lipas y Arzobispado de Charcas en el Perú: fué antiguamente la Capital, y con-

conserva en su Iglesia una Imágen de nuestra Señora, remitida por el Emperador Carlos V: hoy está anexo al Curato de San Crisóval.

Tiene el mismo nombre otro Pueblo de la Provincia y Corregimiento de Chiques y Masques en el propio Reyno.

Otro de la Provincia y Corregimiento de Cochabamba en el mismo Reyno, anexo al Curato de Berenguela.

COLCHAGUA, Provincia y Corregimiento del Reyno de Chile: confina por el Oriente con la Cordillera Nevada: por el S con la Provincia de Maule, sirviéndole de límites el rio Teno, y por el Poniente con el mar: tiene de largo 40 leguas de Oriente á Poniente, y 32 de ancho de N á S: hay en ella algunas minas de oro corrientes, y en otros tiempos hubo muchas mas que ya no se trabajan, y algunas de cobre: abunda en trigo, ganado mayor y menor, caballos y mulas: en un parage llamado Cauquenes hay unas termas ó baños de agua caliente muy frecuentados, por el beneficio que en ellas

experimentan los que padecen enfermedades de gálico, lepra, pústulas y llagas: los habitantes de esta Provincia llegan á 15000 almas, y su Capital es la Villa de San Fernando.

Tiene el mismo nombre un Pueblo de esta Provincia y Corregimiento, que es cabeza de Curato de otro, y tiene ademas quatro ayudas de Parroquia.

COLCHESTER, Pueblo de la Provincia y Colonia de Virginia en el Condado de Fairfax á la orilla y boca del rio Occoquan.

COLCURA, Fortaleza del Reyno de Chile, construida á la otra parte del rio Biobio, para contener las incursiones de los Indios Belicosos Araucanos, que la destruyéron y quemáron el año de 1601.

COLD, Bahía de) ó del Frio, en la extremidad de la Costa del N de la Isla de Jamayca, hácia la del E, entre el Puerto Antonio, y la Punta del N E.

COLE, Pueblo de la Isla de Barbada en el distrito de la Parroquia de San Jorge, distinto de otro de su nombre en la misma.

CO-

COLEA
vincia y G
nas en el
corre al S
Tigre.

COLGU
Isla de la
no de Chil
lla del rio

COLIM
yor y juris
vincia y C
choacan e
confina po
la jurisdic
por el S
nes, por
Tuzcacues
niente cor
Puerto de
el Reyno
cia: hace
de sal,

Almol
Coma
Zaqua
Xulua
Xilotla

La Cap
tuada en
del Sur,
ras de Xal
fértil y n
la Nueva
te en ca
es de tem
pero lo
Tom.

CO

perimentan los que padecen enfermedades de gástrico, lepra, pústulas y llagas: los habitantes de esta Provincia llegan á 15,000 personas, y su Capital es la Villa de San Fernando.

Tiene el mismo nombre un Pueblo de esta Provincia y Corregimiento, que es la cabeza de Curato de otro, y tiene además quatro ayuntamientos de Parroquia.

COLCHESTER, Pueblo de la Provincia y Colonia de Virginia en el Condado de Fairfax á la orilla y boca del rio Occoquan.

COLCURA, Fortaleza del Reyno de Chile, consagrada á la otra parte del rio Biobio, para contener las incursiones de los Indios Belicosos Araucanos, que la destruyeron y quemaron el año de 1601.

COLD, Bahía de) ó del Frio, en la extremidad de la Costa del N de la Isla de Jamayca, hácia la del E, entre el Puerto Antonio, y la Punta del N E.

COLE, Pueblo de la Isla de Barbada en el distrito de la Parroquia de San Jorge, distinto de otro de su nombre en la misma.

CO

CO

COLEA, Rio de la Provincia y Gobierno de Maynas en el Reyno de Quito: corre al S, y entra en el Tigre.

COLGUE, Pueblo de la Isla de la Laxa en el Reyno de Chile, situado á orilla del rio Tolpan.

COLIMA, Alcaldía mayor y jurisdiccion de la Provincia y Obispado de Mechoacan en Nueva España: confina por el Oriente con la jurisdiccion de Zapotlan, por el S con la de Motines, por el N con la de Tuzcacuesco, y por el Poniente con la de Autlan y Puerto de la Navidad en el Reyno de Nueva Galicia: hace mucho comercio de sal, que benefician en

Almololoyan.	Guezalapa.	Caxitlan.
Comala.	Nagualapa.	Tecoman.
Zaqualpa.	Cochimatlan.	Ixtlahuaca.
Xulua.	Zinacantepéc.	Tomala.
Xilotlan.	Totolmaloyan.	Cuatlan.

La Capital es una Villa situada en la Costa de la mar del Sur, cerca de las fronteras de Xalisco en el valle mas fértil y mas ameno de toda la Nueva España, abundante en cacao: y otros frutos: es de temperamento cálido; pero lo hace ménos sensi-

Tom. I.

CO 613

ble la pureza de los ayres: tiene proporcionada extension y muy regulares edificios, particularmente la Iglesia Parroquial, y además de ella un Convento de Religiosos de nuestra Señora de la Merced, otro de San Francisco, y un Hospital.

los Costas de la mar del Sur, donde tienen pozos, eras y salinas de que sacan mucha utilidad por el consumo que hay de ella en las Provincias interiores: antiguamente hacian en ésta el mejor vino de coco de todo el Reyno, por la abundancia que tienen todas las haciendas de palmas de este fruto; pero perdiéron el arte de perfeccionarlo, y decayó este ramo considerable de su comercio desde que el Virey, Duque de Alburquerque; prohibió el beneficio de esta bebida, que solo era útil para la embriaguez: la Capital tiene el mismo nombre: los Pueblos de este partido son:

Liii pi-

pital de San Juan de Dios: su vecindario se compone de 200 familias de Españoles, 122 de Mestizos, 15 de Mulatos y 22 de Indios: en su distrito nace y se coge la célebre planta llamada en el País Olcacazan, acreditada por un maravilloso restaurante de las fuerzas perdidas, y específico seguro contra toda especie de venenos, aplicando sus hojas á la parte ofendida, y graduan del suceso de este remedio viendo si se pega ó no: está 150 leguas al Poniente de México, en 269 grad. 5 min. de long. y 20 grad. 20 min. de lat.

COLIMBA, Pueblo de la Provincia y Gobierno de Popayan en el Nuevo Reyno de Granada.

COLIMAS, Nacion bárbara de Indios en otro tiempo, hoy reducida á la Religión, en la Provincia de su nombre, que ahora está incorporada en la de Muzo del Nuevo Reyno de Granada, y unidos á estos, se conocen con el nombre de Canapayes: su Capital es la Ciudad de la Palma de los Colimas. Véase el artículo Muzos.

COLINA, Pueblo de la

Provincia y Corregimiento de Santiago en el Reyno de Chile, en cuyo distrito hay 5 ayudas de Parroquia en un dilatado y hermoso valle.

Tiene el mismo nombre un rio de esta Provincia y Reyno, que nace en las montañas de su Cordillera; y entra en el Maypo.

COLIUNA, Pueblo de la Provincia y Gobierno de Nicaragua en el Reyno de Goatemala, situado en una lengua de tierra sobre la Costa del mar del Sur.

COLLADOS, Ensenada de los) en la Costa del S de la Cabeza del O y territorio de los Franceses en la Isla de Santo Domingo: está entre la peña del Barco y el rio Damasein.

COLLAUAS y Asiento de Minas de Caylloma, Provincia y Corregimiento del Perú: confina por el N con la de Chumbivilcas, por el E con la de Canes y Canches ó Tinta, por el S E con la de Lampa, por el S con la de Arequipa, y por el O con la de Camaná: tiene de largo 52 leguas S E, N O, y 16 de ancho: es de temperamento frio por estar situada en la Cordillera, á excepcion de

de la parte
la de Cam
templada,
las 5 legu
jurisdiccio
Sihuas; la
mar son d
sus frutos
del valle
cen á vir
trigo, ma
frutas, pri
que pasad
mento á
bre; los d
esta Prov
temperam
sos: abund
yor y me
de la tier
gunos ani
caminos:
ser tierra
y lo mas
brada, p
peña mas
rio de b

Tisco
Calla
Syba
Tuty
Llaur
Taya
Chib
Cano

COL
la Provi

CO

Provincia y Corregimiento de Santiago en el Reyno de Chile, en cuyo distrito hay 5 ayudas de Parroquia en un dilatado y hermoso valle.

Tiene el mismo nombre un rio de esta Provincia y Reyno, que nace en las montañas de su Cordillera, y entra en el Maypo.

COLIUNA, Pueblo de la Provincia y Gobierno de Nicaragua en el Reyno de Goatenala, situado en una lengua de tierra sobre la Costa del mar del Sur.

COLLADOS, Ensenada (de los) en la Costa del S de la Cabeza del O y territorio de los Franceses en la Isla de Santo Domingo: está entre la peña del Barco y el rio Damascin.

COLLAUAS y Asiento de Minas de Caylloma, Provincia y Corregimiento del Perú: confina por el N con la de Chumbivilcas, por el E con la de Canes y Canches ó Tinta, por el S E con la de Lampa, por el S con la de Arequipa, y por el O con la de Camaná: tiene de largo 52 leguas S E, N O, y 16 de ancho: es de temperamento frio por estar situada en la Cordillera, á excepcion de

CO

de la parte que confina con la de Camaná, que es bien templada, especialmente en las 5 leguas que entra su jurisdiccion en el valle de Sihuas; las otras 5 hasta el mar son de la de Camaná: sus frutos son varios; los del valle referido se reducen á vino, aguardientes, trigo, maiz, legumbres y frutas, principalmente higos, que pasados sirven de alimento á mucha gente pobre; los demas territorios de esta Provincia son de igual temperamento, pero escasos: abunda de ganados mayor y menor, de carneros de la tierra, vicuñas y algunos animales monteses: sus caminos son peligrosos por ser tierra sumamente desigual y lo mas de ella una quebrada, por la qual se despeña mas bien que corre un rio de bastante agua, que

CO 615

tiene su origen dentro de la Provincia: hay en ella muchas minas de plata, de que en otro tiempo se sacó gran riqueza, pues daban á 80 y á 100 marcos por caxon, hoy han escaseado mucho por la gran profundidad que tienen, pues en algunas es de 200 estados; pero todavia se trabajan con mediana utilidad: el cerro principal de ellas es Caylloma, que dió motivo á la fundacion de la Capital, y no le faltan minas de oro, estaño, plomo, cobre y azufre, que no se trabajan por no sufragar al costo: la Capital como hemos dicho es Caylloma: tenia su Corregidor de repartimiento 570000 pesos, pagando 456 de alcavala cada año: los demas Pueblos de la jurisdiccion son:

Tisco.	Coperaque.	Mureo.
Callalli.	Lary.	Sihuas.
Sybayo.	Huanca.	Maca.
Tuty.	Yura.	Ychupampa.
Llauta.	Madrigal.	Chabinaconde.
Taya.	Tapay.	Pinchollo.
Chibay.	Yanqui.	Huambo.
Canocota.	Achoma.	Hucan.

COLLANA, Pueblo de la Provincia y Corregimiento de Cicasica en el Perú, anexo al Curato de Mecapa: llll 2 sus

sus Indios no se han querido mezclar, desde el tiempo de la conquista con otra ninguna casta, por cuyo motivo no permiten dormir en el Pueblo á ningun forastero, aunque sea enviado por el Corregidor, sino en un rancho apartado que tienen á este fin, donde ponen ronda, y á qualquiera otro le alojan en la cárcel y á pocas horas le despa- chan: con estas precaucio- nes no se ven en este Pue- blo los vicios y malas pro- piedades que son comunes en los demas, y sus ve- cinos tienen una vida ar- reglada, pagan sin esperar que les cobren; y se go- biernan para todo al toque de campana, pudiendo ser- vir de modelo á los demas Pueblos de Indios de todo el Reyno.

Tiene el mismo nombre otro Pueblo de la misma Provincia y Corregimiento, anexo al Curato de Meca- capaca.

COLLANES, Cadena de montañas muy altas, qua- si siempre cubiertas de nie- ve en la Provincia y Cor- regimiento de Riobamba y Reyno de Quito, al Sur del rio Pastaza y del monte Tunguragua: toman el nom-

bre de la nacion de Indios bárbaros, que viven disper- sos en los bosques de estas montañas que corren de Po- niente á Levante; forman- do un semicírculo de 21 le- guas: el monte que sobre- sale mas llaman el Altar, y está en 1 gr. 43 min. de lat. aust.

COLLANI, Pueblo de las Misiones que tenían los Regulares de la Compañía en el Nuevo México.

COLLATA, Pueblo de la Provincia y Corregimien- to de Huarochiri en el Perú, anexo al Curato de Santa Olaya.

COLLAY, Véase Pa- taz.

COLLETON, Condado de la Provincia de la Caro- lina en la América Septen- trional, situado al N. del rio Stono, que se uné con un brazo del de Wadmo- law, la parte de aquel que mira al N. E. está poblada de establecimientos de Indios,

y forma con el otro una Isla llamada Bueno, que está un poco mas abaxo de Charles Toun, bien cultivada y poblada: los rios principa- les de este Condado son el Edistow Meridional y Edis- tow Septentrional, y á 2

6 3 millas
aquel, se
llenas de
continuan
3 millas al
encuentra
Septentrion
la que form
háy 20 Fr
propietarios
en la asign
cion de ter
vas. Colon
el Gobierno
ra la prop
perpetua
Colono,
libre, úti
toda con
concesion
por la vi
línea, otr
muger, l
y otras c
nes, los
asamblea
miembros
el recinto
do hay
copal.

Tiene
otro Con
vincia y
gia.

Un Pu
Barbada
Parroquia
COLL
ño del

re de la nacion de Indios
 bárbaros, que viven disper-
 sos en los bosques de estas
 montañas que corren de Po-
 niente á Levante; forman-
 do un semicírculo de 21 le-
 guas al monte que sobre-
 sale mas llaman el Altar, y
 está en 1 gr. 43 min. de lat.

COLLANI, Pueblo de
 las Misiones que tenían los
 regulares de la Compañía
 del Nuevo México.

COLLATA, Pueblo de
 la Provincia y Corregimien-
 to de Huarochiri en el Perú,
 anexo al Curato de Santa
 Olaya.

COLLAY, Véase Pa-
 paz.

COLLETON, Condado
 de la Provincia de la Caro-
 lina en la América Septentri-
 onal, situado al N del
 de Granville, y regado del
 río Stono, que se une con
 un brazo del de Wadmo-
 o, la parte de aquel que
 mira al N E está poblada de

establecimientos de Indios,
 y forma con el otro una
 isla llamada Bueno, que
 está un poco mas abaxo de
 Charles Town, bien cultivada
 y poblada: los rios principa-
 les de este Condado son el
 Edistow Meridional y Edis-
 tow Septentrional, y á 2

6 3 millas subiendo por
 aquel, se ven ambas orillas
 llenas de plantaciones que
 continuan por mas de otras
 3 millas al N, donde se
 encuentra con el Edistow
 Septentrional, y en la Is-
 la que forman se regula que
 hay 20 Freeholder que son
 propietarios libres, porque
 en la asignacion y distribu-
 cion de terrenos en las Nue-
 vas Colonias, no concedió
 el Gobernador de Inglaterra
 la propiedad absoluta y
 perpetua sino á uno ú otro
 Colono, y si el dominio
 libre, útil, y franco de
 toda contribucion, cuya
 concesion era alguna vez
 por la vida, otras por una
 línea, otras transmisible á la
 muger, hijos ó parientes,
 y otras con mas restriccio-
 nes, los quales votan en la
 asamblea y envian á ella dos
 miembros ó Individuos: en
 el recinto de este Conda-
 do hay una Iglesia Epis-
 copal.

Tiene el mismo nombre
 otro Condado de la Pro-
 vincia y Colonia de Geor-
 gia.

Un Pueblo de la Isla de
 Barbada en el distrito de la
 Parroquia de Todos Santos.

COLLICO, Río peque-
 ño del partido de Tolten

Baxo en el Reyno de Chi-
 le: corre al N N O y entra
 en el de Tolten.

COLLIQUEN, Llanura
 de la Provincia y Corregi-
 miento de Truxillo en el Pe-
 rú, fértil, y de un clima se-
 co y sano, pero despobla-
 da é inculta.

COLLIUE, Pueblo de
 Indios del Reyno de Chile,
 situado á orilla del río Tol-
 pan.

COLLQUE, Pueblo an-
 tigo, grande y bien po-
 blado del Perú al N del
 Cuzco: lo conquistó y ga-
 nó á fuerza de armas el Inca
 Huayna-capac, XIII Empe-
 rador del Perú.

COLNACA, Pueblo de
 la Provincia y Corregimien-
 to de Chichas y Tarija en
 el Perú, del partido del se-
 gundo anexo al Curato de
 su Capital.

COLOATPA, Pueblo de
 la Cabecera de Olinalá y
 Alcaldía mayor de Tlaxpa
 en Nueva España: tiene 29
 familias de Indios que se
 ocupan en el comercio de
 chia y grana en que abun-
 da el territorio: está al N O
 de su Cabecera.

COLOCA, Pueblo de la
 Provincia y Gobierno de
 Santa Cruz de la Sierra en
 el Perú; situado á orilla del
 río

rio de la Plata y al N de su Capital.

COLOCINA, San Carlos de) Pueblo de la Provincia y Gobierno de Cartagena en el partido de la Villa de Tolú, fundado el año de 1776 por el Gobernador Don Juan Pimienta.

Tienen el mismo nombre unas montañas de esta Provincia y Gobierno llamadas también de Betanzi, que corren desde el Valle de Pencho al N muchas leguas.

COLOCOLO, Pueblo de Indios del Reyno de Chile, situado á orilla del rio Carampangue, y llamado así por el célebre Cazique de este nombre, uno de los caudillos de la guerra que hicieron á los Españoles.

COLOLO, Rio pequeño de la Provincia y Gobierno de Buenos-Ayres: corre al N, y entra en el rio Negro cerca de su salida al de Uruguay.

COLOMBAINA, Pueblo pequeño de la jurisdicción de Tocaima en el Gobierno de Mariquita y Nuevo Reyno de Granada, anexo al Curato del de Ambalema: está situado á orilla del rio de la Magdalena, es de temperamento

muy cálido y incómodo por los insectos y mosquitos en que abunda, por lo qual es muy reducido su vecindario, que se ocupa en el cultivo de las cañas dulces, maiz, yucas y plátanos.

COLONCHE, Pueblo pequeño de Indios del partido y jurisdicción de Santa Elena en el Gobierno de Guayaquil y Reyno de Quito, situado en la orilla austral de un rio de quien toma el nombre: está en 1 gr. 56 min. de lat. aust.

El rio referido nace en las montañas del partido y sale al mar del Sur frente de la Isla de la Plata.

Tiene el mismo nombre una Isleta pequeña de la mar del Sur, cerca de la Costa de la Provincia y Gobierno de Guayaquil.

COLONIAS Inglesas, véanse los artículos, *Virginia*, *Carolina*, *Nueva Inglaterra*, *Nueva Yorck*, *Jersey*, *Massachusetts*, *Rode Ysland*, *Pensilvania*, *Nueva Escocia*. Olandesas, véase *Surinam*, *Berville*, *Corentin*, *Curazao*. Portuguesa, *San Gabriel*. Francesas, *Casena*, *Santo Domingo Martinica*. Dinamarquesas. *Santo Tomé*.

CO-

COLO
de la Pro
no de I
Reyno de
S E al N
Esmeralda
igual distr
sale al
Bahía de
min. de la

COLO
la Costa
Capitanía
Brasil, e
Real y P

COLO
en la Co
N y Pro
no de V
Cabo de

Tiene
un rio de
Alcaldía
mé en e
namá y
Firme: r
ñas de l
sale al m
Pueblo d

COLO
de la Pr
no del T
trito y
Ciudad
de ella.

Tiene
otro Pue
cia y
Marta

muy cálido y incómodo por los insectos y mosquitos en que abunda, por lo qual es muy reducido su vecinario, que se ocupa en el cultivo de las cañas dulces, maiz, yucas y plátanos.

COLONCHE, Pueblo pequeño de Indios del partido y jurisdicción de Santa Elena en el Gobierno de Guayaquil y Reyno de Quito, situado en la orilla austral de un río de quien toma el nombre: está en 1.º r. 56 min. de lat. aust.

El río referido nace en las montañas del partido y sale al mar del Sur frente de la Isla de la Plata.

Tiene el mismo nombre una Isleta pequeña de la mar del Sur, cerca de la Costa de la Provincia y Gobierno de Guayaquil.

COLONIAS Inglesas, véanse los artículos, *Virginia, Carolina, Nueva Inglaterra, Nueva York, Jersey, Massachusetts, Rhode Island, Pensilvania, Nueva Escocia*. Olandesas, véase, *Surinam, Berville, Corentin, Curazao*. Portuguesa, *San Gabriel*. Francesas, *Casena, Santo Domingo Martinica*. Dinamarquesas, *Santo Tomé*.

CO-

COLOPO, Río grande de la Provincia y Gobierno de Esmeraldas en el Reyno de Quito: corre del S E al N O entre los de Esmeraldas y verde casi á igual distancia de los dos, y sale al mar del Sur en la Bahía de San Mateo, en 58 min. de lat. bor.

COLOR, Cabo de) en la Costa de la Provincia y Capitanía de Sergipé en el Brasil, está entre los rios Real y Ponica.

COLORADA, Punta) en la Costa de la mar del N y Provincia y Gobierno de Venezuela al E del Cabo de San Roman.

Tiene el mismo nombre un río de la jurisdicción y Alcaldía mayor de Penonomé en el Gobierno de Panamá y Reyno de Tierra-Firme: nace en las montañas de la parte del Sur, y sale al mar Pacífico cerca del Pueblo de Anton.

COLORADO, Pueblo de la Provincia y Gobierno del Tucuman en el distrito y jurisdicción de la Ciudad de Salta al S S E de ella.

Tiene el mismo nombre otro Pueblo de la Provincia y Gobierno de Santa Marta en el Reyno de

Tierra-Firme, situado á orilla del río de su nombre.

Un río de la Provincia y Corregimiento de Cuyo en el Reyno de Chile: nace en su Cordillera á la parte del N, corre al Oriente, y se consume en varias lagunas, por falta de inclinacion del terreno: el geógrafo Cruz se equivoca haciéndolo entrar en el Maipo.

Otro río grande de la Provincia y Gobierno de Sonora en Nueva España.

Otro pequeño de la Provincia y Gobierno de Santa Marta en el Reyno de Tierra-Firme, que entra en el grande de la Magdalena, delante de la Villa de Tamalameque.

Otro en la Provincia y Gobierno de la Luisiana cerca del camino que va á México: corre al S E muy caudaloso, y sale al mar en la Bahía de San Bernardo.

Un Cabo ó Punta de Tierra de la Costa del Sur de la Isla Española en la parte que poseen los Franceses entre la Ensenada sin fondo y la de Puer.

Un monte de la Provincia y Gobierno del Tucuman á orilla del río Sal-

lado, y al Sur del Pueblo de nuestra Señora de Buenas Costumbres.

COLORADOS, Nacion bárbara de Indios de la Provincia y Corregimiento de Tucuman en el Reyno de Quito, que habita en unos montes que tienen el mismo nombre, y son muy ásperos y fragosos, abundantes en animales y fieras como osos, leones tigres, venados, ardillas, monos y titis: estos Indios, aunque reducidos la mayor parte á la Fe Católica por los Misioneros de la extinguida Compañía, son supersticiosos: se dividen en dos partidos, unos se llaman Colorados de Angamarca, porque se llama así el Pueblo principal de ellos, y el otro Colorados de Santo Domingo, que ya pertenecen á la Provincia y Gobierno de Esmeraldas, y viven retirados en los bosques y orillas de los rios Toachi y Quinay, donde exercitan su zelo apostólico los Misioneros de la Religion de Santo Domingo de Quito, cuyo Pueblo principal, situado á la orilla occidental, se llama Santo Domingo: el comercio que hacen estos Indios y de lo que

subsisten se reduce á llevar á Guayaquil, con cuya Provincia confinan por el Pueblo del Palenque, maderas para hacer balsas y canoas, cañas dulces, achiotte y agi ó pimienta, á cambio de ganados, pescado, xabon y otros efectos que necesitan.

COLOSO, Pueblo de la Provincia y Gobierno de Cartagena, situado á orilla del rio Pechelin al S S O de la Villa de María, á cuya jurisdiccion pertenece.

COLOTLAN, Pueblo y Cabecera de la Alcaldía mayor de Mexitlan en Nueva España: tiene 240 familias de Indios, y está 3 leguas al Poniente de su Capital.

COLOTLIPAN, Pueblo de la Cabecera de Quecholtenango y Alcaldía mayor de Chilapa en Nueva España: tiene 27 familias de Indios, y está 3 leguas de su Cabecera.

COLOYA, Pueblo de la Provincia y Gobierno de Popayan en el Corregimiento de Pasto.

COLPA, Pueblo de la Provincia y Corregimiento de Aymaraz en el Perú, anexo al Curato de Pituhuanca en la de Cochabambas.

COL-

COLPA
blo de la Pr
gimiento de
en el Perú,
de Tiquipay
COLPES

Provincia y
Tucuman e
su Capital.

COLPI,
Reyno de

N, y entra
COLQUI
blo de la Pr
regimiento c
en el Perú.

COLQUI
de la Provin
miento de l
el Perú, a
de su Capit

COLQUI
Provincia y
de Cicasica e
xo al Curato
la de Cochab

COLQUI
la Provincia
to de Caxat
rú, anexo a
xacay.

COLTA
de de la P
regimiento c
el Reyno d
ca de aquell
tiene cerca
de largo N
gura oval:

Tom. I.

CO

osisten se reduce á llevar Guayaquil, con cuya Provincia continan por el Pueblo del Palenque, maderas para hacer balsas y canoas, frutas dulces, achiotre y agi pimienta, á cambio de mados, pescado, xabon y otros efectos que necesitan.

COLOSO, Pueblo de la Provincia y Gobierno de Cartagena, situado á orilla del rio Pechelin al S S O de la Villa de María, á cuya jurisdiccion pertenece.

COLOTLAN, Pueblo y Cabecera de la Alcaldía mayor de Mexitlan en Nueva España: tiene 240 familias de Indios, y está 3 leguas al Poniente de su Capital.

COLOTLIPAN, Pueblo de la Cabecera de Quecholmango y Alcaldía mayor de Chilapa en Nueva España: tiene 27 familias de Indios, y está 3 leguas de la Cabecera.

COLOYA, Pueblo de la Provincia y Gobierno de Pasto en el Corregimiento de Pasto.

COLPA, Pueblo de la Provincia y Corregimiento de Aymaraez en el Perú, anexo al Curato de Pitumancha en la de Cochabambas.

COL-

CO

COLPAPIRHUA, Pueblo de la Provincia y Corregimiento de Cochabambas en el Perú, anexo al Curato de Tiquipaya.

COLPES, Pueblo de la Provincia y Gobierno del Tucuman en el distrito de su Capital.

COLPI, Rio pequeño del Reyno de Chile: corre al N, y entra en el de Quisú.

COLQUEMARCA, Pueblo de la Provincia y Corregimiento de Chumbivilcas en el Perú.

COLQUEPATA, Pueblo de la Provincia y Corregimiento de Paucartambo en el Perú, anexo al Curato de su Capital.

COLQUI, Pueblo de la Provincia y Corregimiento de Cicasica en el Perú, anexo al Curato de Mohosa en la de Cochabamba.

COLQUIOC, Pueblo de la Provincia y Corregimiento de Caxatambo en el Perú, anexo al Curato de Caxacay.

COLTA, Laguna grande de la Provincia y Corregimiento de Riobamba en el Reyno de Quito, cerca de aquella Ciudad al Sur: tiene cerca de dos leguas de largo N S, y es de figura oval: sus orillas estan

Tom. I.

CO 621

cubiertas de juncos y enenas muy crecidos; y no cria pescado alguno por la mucha frialdad del clima: tiene dos riachuelos, el uno al N que pasa muy cerca de Riobamba, y el otro al Mediodia, que luego entra por la parte Septentrional en el rio Gamote: el centro de este lago está en 1 grad. 47 min. de latit. austr.

COMAGARI, Rio caudaloso del Reyno del Nuevo México.

COMACHUEN, Santa María de Pueblo de la Cabecera de Siguanan y Alcaldía mayor de Valladolid en la Provincia y Obispado de Mechoacan, con 25 familias de Indios, que solo se ocupan en hacer fustes de sillas de montar: está 2 leguas de su Cabecera.

COMAGRE, Isleta pequeña, estéril y desierta de la mar del N en la Costa de la Provincia y Gobierno del Darien, quasi al S de la de Pinos.

COMALA, Pueblo de la Cabecera de Atengo y Alcaldía mayor de Chilapa en Nueva España: tiene 27 familias de Indios, y está 2 leguas al N de su Cabecera.

Otro Pueblo hay del mismo

Kkkk mo

mo nombre en la Cabecera de Almololoyan y Alcaldía mayor de Colima: tiene 67 familias de Indios, que se ejercitan en el cultivo de sus tierras: dista 2 leguas al NE de su Cabecera.

COMALAPA, Pueblo de la Provincia y Alcaldía mayor de Chiapa en el Reyno de Goatemala.

COMALTEPEC, Pueblo y Cabecera de la Alcaldía mayor de Villalta, de temperamento cálido, con 310 familias de Indios; está 9 leguas entre Oriente y N de su Capital.

Otro hay del mismo nombre en la Alcaldía mayor de Tecocuilco: tiene 78 familias de Indios, que solo cultivan grana y el maiz necesario para su subsistencia.

COMANJA, Pueblo de la Cabecera de Tirindaro y Alcaldía mayor de Valladolid en la Provincia y Obispado de Mechoacan: tiene 13 familias de Indios, y dista una legua al S de su Cabecera.

Otro Pueblo y Real de minas de plata hay del mismo nombre en la Alcaldía mayor de Lagos del Reyno y Obispado de Nueva Galicia, cuyo vecindario consiste en 30 familias de Es-

pañoles, Mestizos y Mulatos, y 50 de Indios que viven del comercio y trabajo de las minas, las cuales dan suficiente utilidad, aunque ellos son poco aplicados: es término este Pueblo en que se dividen los de este Reyno y el de Nueva España; está 7 leguas al Oriente de su Capital.

COMAO, Provincia del Pais de las Amazonas al S de este rio, de cuya boca dista 40 leguas, y se extiende por sus orillas: la descubrió el año de 1545 Francisco de Orellana: el terreno es llano y fértil, y el clima húmedo y cálido: abunda en maiz, y tiene algunas plantaciones de cañas dulces: la bañan diferentes rios, en todos los cuales hay muchísimo pescado, como en sus lagunas que se cogen infinitas tortugas: esta Provincia pertenece á los Portugueses y es parte de la del Pará.

COMARU ó de los Angeles) Pueblo de las Misiones que tienen los Portugueses en el Pais de las Amazonas á orilla del rio Negro.

Otro Pueblo hay del mismo nombre en la Provincia y Capitanía del Pará y Rey-

Reyno del á la orilla de las Amazonas: ta ó lengua forma la boca payos.

COMAS Provincia y de Xauxa

Tiene el una laguna y Gobierno la, de figura el rio Guandiccion que bierno del d

COMAT de la Cabe y Alcaldía llalta: tiene Indios, y N de su Ca

Otro Pueblo nombre, cera de pa caldía mayor pa, de ten lido: tiene Indios, que tivo de sus leguas al S

COMAU

pañoles, Mestizos y Mulatos, y 50 de Indios que viven del comercio y trabajo de las minas, las cuales dan suficiente utilidad, aunque ellos son poco aplicados: es término este Pueblo en que se dividen los de este Reyno y el de Nueva España; está 7 leguas al Oriente de su Capital.

COMAO, Provincia del País de las Amazonas al S de este río, de cuya boca dista 40 leguas, y se extiende por sus orillas: la descubrió el año de 1545 Francisco de Orellana: el terreno es llano y fértil, y el clima húmedo y cálido: abunda en maíz, y tiene algunas plantaciones de cañas dulces: la bañan diferentes ríos, en todos los cuales hay muchísimo pescado, como en sus lagunas que se eogen infinitas tortugas: esta Provincia pertenece á los Portugueses y es parte de la del Pará.

COMARU ó de los Angeles) Pueblo de las Misiones que tienen los Portugueses en el País de las Amazonas á orilla del río Negro.

Otro Pueblo hay del mismo nombre en la Provincia y Capitanía del Pará y Rey-

Reyno del Brasil, situado á la orilla del S del río de las Amazonas en una punta ó lengua de tierra que forma la boca del río Topayos.

COMAS, Pueblo de la Provincia y Corregimiento de Xauxa en el Perú.

Tiene el mismo nombre una laguna de la Provincia y Gobierno de Venezuela, de figura oval, entre el río Guarico y la jurisdicción que divide este Gobierno del de Cumaná.

COMATLAN, Pueblo de la Cabecera de Chixila y Alcaldía mayor de Villalta: tiene 32 familias de Indios, y está 5 leguas al N de su Capital.

Otro Pueblo hay de este nombre, que es Cabecera de partido de la Alcaldía mayor de Tequepepa, de temperamento cálido: tiene 20 familias de Indios, que viven del cultivo de sus tierras: está 15 leguas al S de su Capital.

COMAU, Pueblo de la

Provincia y Capitanía del Pará en el Brasil, situado á la boca del río de las Amazonas al N N E de la Villa de Macapa.

COMAUUINI, Río de la Provincia y Gobierno de la Guayana en la parte que poseen los Holandeses, á cuya orilla y boca tienen construido el Fuerte de Amsterdam: corre al N, y torciendo su curso al S S E entra en el de Cotica.

COMAYAGUA ó Valladolid, Ciudad Capital de la Provincia de Honduras, en el Reyno de Goatemala, fundada por el Capitán Alonso de Cáceres de orden de Pedro de Alvarado: llamóse al principio nuestra Señora de la Concepcion, de cuyo título tiene un Hospital muy bien dotado y asistido, Conventos de Religiosos de S. Francisco y de la Merced, y muy buena Iglesia erigida en Obispado el año de 1539: está 110 leguas de la Capital Goatemala.

OBISPOS QUE HA HABIDO
en Comayagua.

- 1 Don Fray Juan de Talavera, del Orden de San Gerónimo, Prior de su Convento de nuestra Señora del Prado, cerca de Valladolid; nombrado por primer Obispo, y no admitió.
- 2 Don Christóval de Pedraza, electo Obispo por renuncia del anterior, nombrándole al mismo tiempo protector de Indios, y Juez de Residencia de los conquistadores Pedro de Alvarado y Francisco de Montejo el año de 1539.
- 3 Don Fray Gerónimo de Coreña, del Orden de San Gerónimo, natural de Valencia, hijo de los Condes de Cocentayna, Prior del Convento de su patria, y luego del de nuestra Señora del Prado; quando fué electo por Obispo de esta Diócesis el año de 1562.
- 4 Don Fray Alonso de la Cerda, del Orden de Predicadores, promovido al Arzobispado de Charcas el año de 1577.
- 5 Don Fray Gaspar de Andrada, Religioso Franciscano, natural de Toledo, Colegial en el Colegio de San Pedro y San Pablo de Alcalá de Henares, Guardian de los Conventos de San Juan de los Reyes en Toledo y en Madrid, Visitador de la Provincia de Aragon, insigne Predicador, electo para este Obispado el año de 1588; gobernó 24 años y murió el de 1612.
- 6 Don Fray Alonso Galdo, Religioso del Orden de Santo Domingo, natural de Valladolid, presentado en 1612; visitó su Obispado, fué exemplar de buenas costumbres, y lleno de años y enfermedades pidió que se le nombrase Coadjutor el año de 1628, y lo fué.
- 7 Don Fray Luis de Cañizares, Religioso Mínimo de San Francisco de Paula, natural de Madrid; fué Lector en su Convento y en el de Alcalá, Calificador

E HA HABIDO

mayagua.

Talavera, del Orden de San
u Convento de nuestra Señora
de Valladolid, nombrado por
admitió.

draza, electo Obispo por re-
nombrándole al mismo tiempo
y Juez de Residencia de los
Alvarado y Francisco de Mon-

de Coreña, del Orden de San

Valencia, hijo de los Con-
Prior del Convento de su pa-
nuestra Señora del Prado quan-
obispo de esta Diócesis el año

la Cerda, del Orden de Pre-
al Arzobispado de Charcas el

Andradá, Religioso Francis-
o, Colegial en el Colegio de

de Alcalá de Henares, Guar-
os de San Juan de los Reyes
rid, Visitador de la Provin-
e Predicador, electo para este

88, gobernó 24 años y mu-
do,

Religioso del Orden de
ral de Valladolid, presentado
ispado, fué exemplar de bue-
lleno de años y enfermedades

ase Coadjutor el año de 1628,

añizares, Religioso Mínimo de

, natural de Madrid; fué Lec-
y en el de Alcalá, Califica-
dor

dor y Consultor del Santo Oficio en Valladolid;
Visitador, nombrado por el Nuncio de su Santidad,
de la Provincia de Andalucía, Obispo de la Nue-
va Cáceres en Filipinas, promovido á esta silla don-
de murió el año de 1645.

8 Don Juan Merlo de la Fuente, Canónigo Docto-
ral de la Iglesia de la Puebla de los Angeles; elec-
to Obispo de la Nueva Segovia en las Islas Fi-
lipinas, que no admitió, y de ésta el año de 1648.

9 Don Pedro de los Reyes Rios de la Madrid, na-
tural de Sevilla, Monge del Orden de San Benito,
Maestro, Predicador general, Doctor Teólogo, y

Opositor á las Cátedras de la Universidad de Ovie-
do, Difinidor y Abad de los Monasterios de San
Isidro de Dueñas, San Claudio de Leon y San Be-
nito de Sevilla, Predicador del Rey Carlos II, elec-
to Obispo de esta Iglesia, y ántes de pasar á ella

promovido á la de Yucatan en 1700.

10 Don Fray Juan Perez Carpintero, General de los
Canónigos Reglares Premostatenses electo el mismo
año de 1700.

11 Don Fray Angel Maldonado, natural de Ocaña, Mon-
ge de San Bernardo, Doctor y Catedrático de Teo-
logia en la Universidad de Alcalá; escribió en de-
fensa del derecho de Felipe V á la Corona de Es-
paña, presentado para Obispo de Honduras, y ántes

de tomar posesion promovido á la Iglesia de An-
tequera en 1702.

12 Don Fray Antonio Guadalupe Lopez Portillo, na-
tural de Guadalupe en Nueva España, del Orden
de San Francisco, sugeto de suma literatura y vir-
tud, Custodio y Proministro de su Religion en la

Corte de Roma, Prelado doméstico de la Santidad
de Benedicto XIII, presentado para Obispo de Co-
mayagua el año de 1725, murió el de 1742.

13 Don Fray Francisco Molina, del Orden de San Ba-
silio, Maestro de Teología; Abad del Monasterio de
Cuellar, tres veces del de Madrid, y dos Difini-
dor general de Castilla, electo en 1743.

- 14 Don Diego Rodriguez Rivas de Velasco, natural de Riobamba en el Reyno de Quito, Doctor en ambos derechos de la Universidad de Alcalá, Colegial del Colegio de los Verdes, Arcediano titular de la Santa Iglesia de Goatemala, Diputado de su Cabildo en la Corte, electo Obispo el año de 1759, y promovido al Obispado de Guadalaxara el año de 1762.
- 15 Don Miguel Anselmo Álvarez de Abreú, natural de Tenerife, Doctor en Sagrados Cánones por la Universidad de Sevilla, Secretario del Obispo de Segovia, y Canónigo y Dignidad de la Iglesia de Canarias, Juez de la Cámara Apostólica y del Tribunal de la Santa Cruzada, Obispo Auxiliar de la Puebla de los Angeles, presentado para éste el año de 1762, y promovido al de Antequera el de 1765.
- 16 Don Isidoro Rodriguez, murió el año de 1767.
- 17 Don Antonio de Macarulla, electo en 1767, promovido al de Durango en 1773.
- 18 Don Francisco Joseph de Palencia, electo en 1773.
- 19 Don Fray Antonio de San Miguel en 1776 hasta el de 1783.
- 20 Don Joseph Antonio de Isabella en 1783.

COMBAGUEN, Pueblo de Indios del partido de Tolten alto en el Reyno de Chile.

COMBAHI, Rio de la Provincia y Colonia de la Georgia: corre al E, luego tuerce su curso al S E, y sale al mar.

COMBAIÁ, Pueblo de la Provincia y Corregimiento de Larecaja en el Perú.

COMBAPATA, Pueblo de la Provincia y Corregimiento de Tinta en el Pe-

rú, situado en un alto cerca del camino real que va de la Plata á Lima: dicen sus naturales que es el mejor temperamento y mas sano de todo el Reyno, y cuentan algunas personas que han vivido hasta 140 años.

Tiene el mismo nombre un rio de esta Provincia y Corregimiento: nace en la Cordillera cerca del Pueblo de Nuñoa: corre algun espacio al E, y torciendo luego al N entra en la Cabe-

becera

COM daloso d bierno d vo Rey

ce en diu: at lle de la con el

mando llo por un Esp

ba así, el de la COM

la Provi Rey en en la C ritaba.

COM de) en vincia y en el de Tas Gallo.

COM Isla de trito de Jorge.

COM latado Reyno no de muchas

varias de mu entran en el

varias

s de Velasco, natural de Quito, Doctor en amidad de Alcalá, Colegial, Arcediano titular de la, Diputado de su Ca- Obispo el año de 1750; de Guadalaxara el año

ez de Abreú, natural de los Cánones por la Unio- rio del Obispo de Segovia de la Iglesia de Ca- Apostólica y del Tribu- obispo Auxiliar de la Pue- tado para éste el año de Antequera el de 1765.

urió el año de 1767. , electo en 1767; pro- 1773.

Palencia, electo en 1773. Miguel en 1776 hasta

abella en 1783.

, situado en un alto cer- del camino real que va de la Plata á Lima: dicen naturales que es el me- r temperamento y mas sa- de todo el Reyno, y mientan algunas personas que un vivido hasta 140 años.

Tiene el mismo nombre n rio de esta Provincia y orregimiento: nace en la ordillera cerca del Pueblo de Nuñoa: corre algun es- acio al E, y torciendo lue- o al N entra en la Ca- be-

becera del Vilcomayo.

COMBEIMA, Rio cau- daloso de la Provincia y Go- bierno de Neyba en el Nue- vo Reyno de Granada: na- ce en el páramo de Quin- diu: atraviesa y riega el va- lle de las Lanzas, y se une con el de San Juan, to- mando el nombre de Coé- llo por haberse ahogado allí un Español que se llama- ba así; y luego entra en el de la Magdalena.

COMBEJU, Pueblo de la Provincia y Capitanía del Rey en el Brasil, situado en la Cabecera del rio Cu- ritaba.

COMBERUI, Ensenada de) en la Costa de la Pro- vincia y Capitanía del Rey en el Brasil: está entro la de Tasay y la Isla del Gallo.

COMBES, Pueblo de la Isla de Barbada en el dis- trito de la Parroquia de San Jorge.

COMBINAMA, Pais di- latado y poco conocido del Reyno de Quito: está lle- no de bosques en que hay muchas fieras y culebras de varias especies, y regado de muchos rios que todos entran por la parte austral en el Marañon: entre las varias naciones que lo ha-

bitan está la de los Ton- toses.

COMBITA, Pueblo de la Provincia y Corregimien- to de Tunja en el Nuevo Reyno de Granada: es de temperamento frio, y pro- duce los frutos de este cli- ma: tiene 100 vecinos y otros tantos Indios, y dis- ta 2 leguas al N. O. de su Capital.

COMBLES, Los cinco Pueblo y Parroquia de la Isla de San Cristóval, una de las Antillas, situado á la orilla de la Costa del N O en la parte que te- nian antiguamente los In- gleses.

COMBOY, Baxo de Pe- ña en la mar del N al S del de la Vívora.

COMEAPA, Pueblo de la Provincia y Alcaldía ma- yor de los Zoques en el Reyno de Goatemala.

COMECUERO, Rio de la Provincia y Gobierno de Honduras en el Reyno de Goatemala, sale al mar en el Golfo que tiene el nombre de la Provincia.

COMETA, Punta de la) Cabo del Caico grande ó del N en la Costa del N E.

Tiene el mismo nombre un Baxo de piedras arri- mado á la Costa del N E de

de la Isla del Caico grande ó del N en la parte antecedente que le da el nombre.

COMFORT, Punta de) en la Costa de la Provincia y Colonia de la Carolina Septentrional, dentro de la Bahía de Chesapeack una de las que forman la boca ó entrada del río James.

Hay otra Punta tambien de la misma Costa y Provincia que la antecedente, y dentro de aquella Bahía una de las que forman la entrada del río Yorck.

Otra en la Costa del S de la Bahía de Hudson en la Provincia de este nombre.

COMICHIGILES, Sierra de) en la Provincia y Gobierno del Tucuman, y confinante de la de Cuyo del Reyno de Chile, corren al S S E á orilla del río Concara cuyo curso siguen.

COMISARIO, Punta del) Lengua de tierra que sale al mar en la Costa de la Provincia y Gobierno de Cartagena, entre esta Ciudad y la Punta de San Bernardo.

COMISTAHUACAN, Pueblo de la Provincia y

Alcaldía mayor de los Zóques en el Reyno de Goatemala.

COMITLAN, Pueblo de la Provincia y Alcaldía mayor de Chiapa en el Reyno de Goatemala.

Otro Pueblo hay del mismo nombre en la Provincia y Alcaldía mayor de Capanabastia en el mismo Reyno.

COMOCAUTLA, San Pedro de) Pueblo de la Cabecera de Zapotitlan y Alcaldía mayor de Zacatlan en Nueva España, distante 3 leguas de su Cabecera.

COMO-LEWÚ ó Río de los Sauces, llamado tambien gran desagadero. Véase Sauces.

COMONDÚ, San Joseph de) Pueblo de las Misiones que tenían los Regulares de la Compañía en la Provincia de California, situado cerca de la Costa del mar entre los de la Concepcion y San Francisco Xavier.

Tiene el mismo nombre una Bahía de esta Provincia entre la de la Concepcion y la Isla del Carmen.

COMOPORO, Pueblo del Gobierno de Maracaiibo en la Provincia de Vene-

nezuela, s de la La del E.

COMO barranco, Pueblo de la parte Guayana.

COMO riopa, con Pueblo de Ostimuri ña, situa Hiaqui en Cocoria y

COMO vancia y Reyno de comprehende desde la de ó de ta el cot mayor d

la Costa deras: p distancia la Alcal

to cálido en maiz demas f y mucho yor y muchos de camp de plata bastante poblada te de sus

Tom.

Alcaldía mayor de los Zozococeros en el Reyno de Goatemala.

COMITLAN, Pueblo de la Provincia y Alcaldía mayor de Chiapa en el Reyno de Goatemala.

Otro Pueblo hay del mismo nombre en la Provincia y Alcaldía mayor de Oaxaca en el mismo Reyno.

COMOCAUTLA, San Pedro de) Pueblo de la Abadía de Zapotitlan y Alcaldía mayor de Zacatlan en Nueva España, distante 3 leguas de su Cabecera.

COMO-LEWÚ ó Rio de los Sauces, llamado tambien gran desaguadero. Véase Sauces.

COMONDÚ, San Joseph de) Pueblo de las Misiones que tenían los Regulares de la Compañía en la Provincia de California, situado cerca de la Costa del mar entre los de la Concepcion y San Francisco Xavier.

Tiene el mismo nombre una Bahía de esta Provincia entre la de la Concepcion y la Isla del Carmen.

COMOPORO, Pueblo del Gobierno de Maracaybo en la Provincia de Venezuela.

nezuela; situado en la Costa de la Laguna á la parte del E.

COMORI, Crique de) ó barranco, establecimiento y Pueblo de los Franceses en la parte que poseen de la Guayana.

COMORIPA ó Como-riopa, como quieren otros, Pueblo de la Provincia de Ostunuri en Nueva España, situado á orilla del rio Hiaqui entre los Pueblos de Cocoria y Tecoriona.

COMPOSTELA, Provincia y Alcaldía mayor del Reyno de Nueva Galicia; comprehende su jurisdiccion desde la boca del rio grande ó de San Pedro, hasta el confin de la Alcaldía mayor de Chalapa y toda la Costa del valle de Banderas: por el N. confina á distancia de 8 leguas con la Alcaldía mayor de Tepicque: es de temperamento cálido, muy abundante en maiz, algodón, cocos y demas frutos de este clima, y mucho mas de ganado mayor y menor que cria en muchos barrios y haciendas de campo: tiene minerales de plata que se trabajan con bastante utilidad: está poco poblada, y la mayor parte de sus habitantes son Mes-

Tom. I.

tizos y Negros esclavos: riégala el rio de Cañas, que nace en la jurisdiccion de Acaponeta: la Capital tiene el mismo nombre.

Fué fundada por Nuño de Guzman el año de 1531, y Capital del Reyno, en que se erigió el Tribunal de la Real Audiencia y la Silla Episcopal, que luego se trasladaron á la Ciudad de Guadalupe, que se hizo Capital por estar aquella muy inmediata á la mar del Sur, de donde solo dista 12 leguas, y quedar así mas bien proporcionadas las distancias: fué entónces muy rica; pero decayó mucho, quitándole la primacia, y hoy está reducida á un Pueblo corto y pobre: sus naturales son los mas cortes y afectos á los Españoles de todo el Reyno: está en 21 grad. 4 min. de lat. sept. y 10 grad. 7 min. de long. occid.

Hay otra Ciudad del mismo nombre en la Isla de Sto. Domingo. Véase Azúa.

COMPTON, Pueblo de los Ingleses en la Provincia y Colonia de Massachusetts, situado en la Costa á la entrada de la Bahía de Buzard.

COMUATO, Isla pequeña

LIII ña

ña de la laguna ó mar de Chalapa en el distrito de la Alcaldía mayor de Zamora y Reyno de Nueva España: es de temperamento caliente y húmedo, rodeada de espesos carrizales y tulares: en tiempo de seca se comunica con la Tierra-Firme: tiene un corto Pueblo, que habitan 20 familias de Españoles, y en sus llanuras crían mucho ganado mayor: está 9 leguas de la Capital.

COMUTA, Ciudad de la Provincia y Capitanía del Pará en el Brasil, fundada el año de 1581 por Juan Pedro de Oliveira, sobre la orilla oriental del río Pacaxá: hoy está destruida y solo han quedado unas pocas casas, donde por la ventaja del sitio reside una corta guarnición de Portugueses: está en 14 min. de lat. aust.

CONAHASET, Roca de Baxo de Peña de la Costa de la Provincia y Colonia de Nueva Inglaterra á la entrada del Puerto de Boston.

CONAICA, Pueblo de la Provincia y Corregimiento de Angaraez en el Perú.

CONANAMA, Enseñada de la Provincia y Go-

bierno de Guayana. Hay un río del mismo nombre en esta Provincia: **CONANDO-TUBA**, Río de la Provincia y Capitanía de los Ilheos en el Brasil: nace cerca de la Costa, corre al E, y sale al mar entre el de Duna y el de Ilheos.

CONCARAY, Río de la Provincia y Corregimiento de Cuyo en el Reyno de Chile: nace de una laguna pequeña, al E del cerro de Pie de Palo, y corriendo al S E, vuelve formando un arco al O, y se divide en varios brazos.

CONCEPCION ó **Penco**, Ciudad del Reyno de Chile, Capital de la Provincia y Corregimiento de su nombre, fundada el año de 1550 por Pedro de Valdivia: su situación es en un terreno arenoso y desigual, de alguna elevación, á la orilla del mar, y de una Bahía grande, cómoda y capáz: por la parte del N la atraviesa un achuelo, y por la del Mediodía la baña el río Andalien, y no muy distante el Biobío: es Ciudad pequeña, y sus casas y edificios reducidos y pobres: tiene además de la Iglesia Catedral Conventos

de Religiosos de San Domingo San Agustín San Juan legio que es el mejor en ella, se te con distinciones de ropa, aunque no es gran abundante de granos de delicadas en jardines todas las ta por tomada de entre las que llaman y se extinguidad, y defensa un agua, que deadero de turales se mas de res, rob bien hecl el mane en que l geres, y en mane chan á qu riendo, tiso, ni

bierno de Guayana.

Hay un rio del mismo nombre en esta Provincia.

CONANDO-TUBA, Rio de la Provincia y Capitanía de los Ilheos en el Brasil: nace cerca de la Costa, corre al E, y sale al mar entre el de Duna y el de Ilheos.

CONCARAY, Rio de la Provincia y Corregimiento de Cuyo en el Reyno de Chile: nace de una laguna pequeña, al E del cerro de Pie de Palo, y corriendo al S E, vuelve formando un arco al O, y se divide en varios brazos.

CONCEPCION ó **Pen-co** Ciudad del Reyno de Chile, Capital de la Provincia y Corregimiento de su nombre, fundada el año de 1550 por Pedro de Valdivia: su situacion es en un terreno arenoso y desigual, de alguna elevacion, á la orilla del mar, y de una Bahía grande, cómoda y capáz: por la parte del N la atraviesa un achuelo, y por la del Mediodia la baña el rio Andalien, y no muy distante el Biobio: es Ciudad pequeña, y sus casas y edificios reducidos y pobres: tiene ademas de la iglesia Catedral Conventos

de Religiosos de las Órdenes de San Francisco, Santo Domingo, la Merced, San Agustín, Hospital de San Juan de Dios, y Colegio que fué de los Regulares de la Compañía, y es el mejor edificio que hay en ella, su clima es caliente con moderacion, y se distinguen las quatro estaciones del año como en Europa, aunque en el Invierno es grande el frio: es muy abundante de toda especie de granos, ganados y frutas delicadas, que cultivan en jardines que hay en casi todas las casas: está abierta por todas partes, dominada por cinco eminencias, entre las quales sobresale la que llaman del Romitorio, y se extiende hasta la Ciudad, y solo tiene para su defensa una batería á flor de agua, que defiende el fondo de la Bahía: sus naturales son como los demás de este Reyno, fuertes, robustos, valerosos y bien hechos, diestrísimos en el manejo de los caballos, en que les igualan las mugeres, y la gente comun en manejar el lazo que hechan á qualquier animal corriendo, sin errarle jamas el tiro, ni dexar de enlazar-

la por donde quieren. Ha padecido esta Ciudad muchos infortunios desde su fundacion, pues á poco tiempo de esta se vió precisado su vecindario á abandonarla, retirándose á Santiago, por la invasion de los Indios Araucanos y Tucapelos, que se apoderaron de ella, la saquearon y quemaron el año de 1554, gobernados por el Cacique Lautaro; y aunque volviéron á poblarla, á poco tiempo sucedió lo mismo, y tercera vez el año de 1603, quando volvió el Gobernador Don Garcia Hurtado de Mendoza, Marques de Canete, en la sublevacion general de los Indios; y poco despues volviéron á reedificarla; el año de 1730 se volvió á arruinar quarta vez con un grande terremoto que exercimentó, inundándola el mar que saturó al mismo tiempo; y no padeció ménos en otro el de 1751: en la Plaza mayor tiene una hermosa fuente que mandó hacer D. Diego Gonzalez Montero: estuvo en esta Ciudad el Tribunal de Real Audiencia desde el año de 1567 que se fundó, hasta el de 1574 que se trasladó á la Capital del Reyno

nó Santiago: es cabeza de Obispado desde 1620 que se transfirió de la Ciudad Imperial: reside en ella un Gobernador, dependiente del Capitan General y Presidente, que debe estar 6 meses del año en Santiago y los otros 6 en ésta, que dista de la otra 70 leguas al S, en 36 grad. 43 min. 15 seg. de lat. aust. y 304 grad. 27 min. de long.

OBISPOS QUE HA HABIDO
en la Concepcion de Chile.

- 1 Don Fray Antonio de San Miguel, Religioso del Orden de San Francisco, natural de Salamanca, electo por primer Obispo el año de 1564, fué promovido á Quito el de 1587.
- 2 Don Agustín de Cisneros, Dean de la Iglesia de Santiago de Chile, electo Obispo de esta de la Concepcion en 1587, murió en 1594.
- 3 Don Fray Pedro de Azuaga, y no Diego de Zuaga, como dice Gil Gonzalez Dávila, Religioso del Orden de San Francisco, electo el año de 1595, murió antes de consagrarse.
- 4 Don Fray Reginaldo de Lizarraga, natural de Lima, electo el año de 1596, murió el de 1615.
- 5 Don Carlos Marcelo Corni, natural de Truxillo en el Perú, Canónigo Magistral de Lima, promovido al Obispado de su patria en 1620.
- 6 Don Fray Luis Gerónimo de Oré, del Orden de San Francisco, natural de Guamanga, célebre escritor en diferentes idiomas de los Indios de que tuvo particular don, electo el año de 1620, murió el de 1628.
- 7 Don Fray Alonso de Castro, del Orden de San Agustín, no aceptó el Obispado.
- 8 Don Diego de Zambrana y Villalobos, promovido á Santiago de Chile.
- 9 Don Fray Dionisio Cimbron, del Orden de San Bernardo, natural de Cintruenigo en Navarra; fué Prior en los Monasterios de Espina, Junquera y Osseta, Sc-

Secre
neral
año
10 Don
cisco
11 Don
del
gion
12 Don
Órdo
natu
13 Don
Fray
elec
14 Don
de
natu
15 Don
pado
16 Don
Obis
17 Don
sia
el F
18 Don
lucg
19 Don
mov
20 Don
riag
to
ber
21 Don
su
22 Don
de

CO

meses del año en Santiago y los otros 6 en ésta, que dista de la otra 70 leguas al S, en 36 grad. 43 min. 15 seg. de lat. aust. y 304 grad. 27 min. de long.

HA HABIDO

ion de Chile.

Miguel, Religioso del Orden de Salamanca, electo el año de 1564, fué promovido en 1587.
Dean de la Iglesia de San Obispo de esta de la Concepción en 1594.
Zuazaga, y no Diego de Zuazalez Dávila, Religioso del Orden de Salamanca, electo el año de 1595, murió en 1613.
Lizarraga, natural de Lima, murió el de 1613.
Orn, natural de Truxillo en el Obispado de Lima, promovido a Obispo de Quito en 1620.
Orn, del Orden de San Agustín de Guamanga, célebre escritor de los Indios de que tuvo el año de 1620, murió el año de 1620.
Orn, del Orden de San Agustín, promovido a Obispo de Lima y Villalobos, promovido a Obispo de Quito.
Orn, del Orden de San Berardino en Navarra; fué Prior de Espina, Junquera y Ossera, Sec-

CO

CO 633

- Secretario del General, Definidor y Comisario general, presentado para Obispo de la Concepción el año de 1651.
- 10 Don Fray Diego Medellín, del Orden de San Francisco, natural de Lima.
 - 11 Don Fray Antonio de Morales, natural de Lima, del Orden de Predicadores, Provincial en su Religión.
 - 12 Don Fray Francisco de Vergara Loyola de Iza, del Orden de San Agustín, Provincial de su Religión, natural de Lima.
 - 13 Don Fray Andres de Betancúr, del Orden de San Francisco, Provincial en la Provincia de Santa Fe, electo en 1664.
 - 14 Don Fray Luis de Lemos y Usategui, del Orden de San Agustín, Predicador del Rey Don Carlos II, natural de Lima.
 - 15 Don Diego Montero del Águila, promovido al Obispado de Truxillo el año de 1716.
 - 16 Don Francisco Antonio de Escandon, promovido al Obispado de Quito en 1730.
 - 17 Don Salvador Bermudez, Maestro-Escuela de la Iglesia de Quito; no admitió, y en su lugar nombró el Rey para la presentación a Don Andrés de Paredes Polanco y Armendáriz, que luego pasó promovido a Quito el año de 1734.
 - 18 Don Pedro Azna Iturgoyen, natural de Lima, promovido el año de 1744 a Arzobispo de Santa Fe.
 - 19 Don Joseph de Toro Zambrano, natural de Santiago de Chile, Canónigo Doctoral de su Iglesia, electo el año de 1744, Obispo de la Concepción, gobernó hasta su muerte el año de 1760.
 - 20 Don Fray Pedro de Espineira, electo en 1762, hasta su muerte en 1778.
 - 21 Don Francisco Joseph de Maran, electo en el año de 1779.

Otra

Otra Ciudad hay del mismo nombre con el aditamento de la V en la Isla de Santo Domingo, fundada por el Almirante Don Christóval Colon, en una hermosa y dilatada llanura ó vega en que venció un numeroso ejército de Indios: tiene una buena Iglesia Parroquial, que fué erigida en Obispado, y se extinguió el año de 1605, agregándolo al Arzobispado de Santo Domingo; un Convento de Religiosos de San Francisco, en que se conserva y venera la primera Cruz que plantó su descubridor y conquistador, que no pudieron quemar ni romper los Indios, sin embargo de los esfuerzos que hicieron para ello: está 25 leguas de la Capital Santo Domingo.

Otra en la Provincia y Gobierno del Paraguay, fundada sobre la orilla oriental del río Bermejo ó Grande, que entra en el de la Plata: fué decayendo poco á poco; hasta que sus vecinos la abandonaron enteramente, quedando solo hoy ruinas y la memoria de que estuvo allí.

Un Pueblo Capital de la Provincia y Corregimiento

de Xauja en el Perú.

Otro de la misma Provincia y Corregimiento en que hay un Convento de Religiosos de San Francisco.

Otro de la Provincia y Corregimiento de Lucanas en el mismo Reyno, anexo al Curato de Otocha.

Otro de la misma Provincia y Reyno, anexo al Curato de Paraisancos.

Otro de la Provincia y Corregimiento de Chichas y Tarija en el mismo Reyno, y del partido del primero.

Otro de la Provincia y Corregimiento de Vilcas Huaman en el mismo Reyno, anexo al Curato de Vizchongo.

Otro de la Cabecera y Alcaldía mayor de Leon en Nueva España, y del Obispado de Mechoacan, anexo al Curato de Rincon: tiene 208 familias de Indios, 100 de Españoles, y 40 de Mestizos: produce trigo, maiz y otras semillas, y está un quarto de legua de su Curato y 4 de la Capital.

Otro pequeño ó barrio agregado al de Tequiszitan de la Alcaldía mayor de Theotihuacan en el mismo Reyno.

Otro

Otro de
tienen lo
Francisco
de Texas
va Espa
guas al
dio de S
jar.

Otro d
tenian lo
Compañía
y Gobier
Reyno d
á orilla
rañon en
tierra que
entran los
llaga.

Otro d
tenian los
Compañía
de Tepeg
Nueva V
en la rib
rido cerc
Real de
ral.

Otro de
tiene la
Francisco
de Taur
Nueva V
17 leguas
S O del
de San F
gua.

Otro co
bre de A
se compo

CO

de Xauja en el Perú.

Otro de la misma Provincia y Corregimiento en que hay un Convento de Religiosos de San Francisco.

Otro de la Provincia y Corregimiento de Lucanas en el mismo Reyno, anexo al Curato de Otoca.

Otro de la misma Provincia y Reyno, anexo al Curato de Paraisancos.

Otro de la Provincia y Corregimiento de Chichas y Parija en el mismo Reyno, del partido del primero.

Otro de la Provincia y Corregimiento de Vilcas Huaman en el mismo Reyno, anexo al Curato de Vizchongo.

Otro de la Cabecera y Alcaldía mayor de Leon en Nueva España, y del Obispado de Mechoacan, anexo al Curato de Rincon.

Otro de 208 familias de Indios, 100 de Españoles, y 100 de Mestizos. produce trigo, maíz y otras semillas, y está un cuarto de legua de su Curato y 4 de Capital.

Otro pequeño ó barrio agregado al de Tequisitlan de la Alcaldía mayor de Teotihuacan en el mismo Reyno.

Otro

CO

Otro de las Misiones que tienen los Religiosos de San Francisco en la Provincia de Texas y Reyno de Nueva España: está 112 leguas al E N E del Presidio de San Antonio de Bejar.

Otro de las Misiones que tenían los Regulares de la Compañía en la Provincia y Gobierno de Mainas del Reyno de Quito, situado á orilla del gran rio Marañon en una Punta de tierra que forma, donde le entran los de Apena y Guallaga.

Otro de las Misiones que tenían los Regulares de la Compañía en la Provincia de Topeguana y Reyno de Nueva Vizcaya, situado en la ribera del rio Florido cerca del Pueblo y Real de Minas del Parral.

Otro de las Misiones que tiene la Religion de San Francisco en la Provincia de Taraumara y Reyno de Nueva Vizcaya, distante 17 leguas entre S E y O S O del Real de Minas de San Felipe de Chiguagua.

Otro con el sobrenombre de Achaguas, porque se compone de Indios de

CO 635

esta Nacion en el Nuevo Reyno de Granada, de las Misiones que tenían los Regulares de la Compañía en el Orinoco, situado á orilla del rio Meta.

Otro Capital de la Provincia y Capitanía de Itamaraca en el Brasil, situado en la altura de un monte á orilla del mar: tiene una magnífica Parroquia y dos Compañías de tropa de guarnicion, 200 vecinos y 3 grandes ingenios de azúcar: todo el distrito de su territorio está poblado de haciendas y casas de campo, abundantes en toda especie de frutos que hacen muy agradable y cómoda su habitacion.

Otro de la Provincia y Corregimiento de Pacajes en el Perú, situado á orilla de la laguna Titicaca, y en la boca del rio del Desaguadero.

Otro de la Provincia y Gobierno de los Indios Chiquitos en el mismo Reyno, reduccion de las Misiones que tenían en ella los Regulares de la Compañía, situado entre el nacimiento del rio Verde y el de Ubay.

Otro de la Provincia y Gobierno de Moxos en el Rey-

Reyno de Quito, situado entre los rios Guandes y Yraibi, casi en el parage donde se juntan.

Otro de la Provincia y Gobierno antecedente, situado á orilla del rio Itenes.

Otro de la Provincia y Pais de las Amazonas en la parte que poseen los Portugueses, reduccion de las Misiones que tienen los Padres Carmelitas de esta nacion, situado á orilla de un rebalzo ó laguna que forma el rio Urubú.

Otro de las Misiones que tenian los Regulares de la Compañía en la California, situado cerca de la Costa del mar y del Puerto Nuevo.

Otro de la Provincia y Gobierno del Tucuman en el Perú, y del distrito del Chaco, reduccion de Indios Aipones, de la Mision que tenian los Regulares de la Compañía, y está hoy al cargo de los Religiosos de San Francisco.

Otro llamado tambien Fuenclara ó la Cañada, de las Misiones que tiene la Religion de San Francisco en el Reyno del Nuevo México.

Otro que es Real de Mi-

nas de Plata de la Provincia y Gobierno de Sonora en Nueva España.

Otro de la Provincia y Capitanía del rio Jeneiro en el Brasil, situado en la Costa frente de la Isla grande.

Otro de la Provincia y Capitanía de San Vicente en el mismo Reyno.

Otro de la Provincia y Gobierno de Buenos Ayres en el Perú, situado á la boca del rio Saladillo en la Costa que medla entre el rio de la Plata y el estrecho de Magallanes.

Otro de las Misiones que tenian los Regulares de la Compañía en la Provincia y Gobierno del Paraguay, situado á orilla del rio Uruguay.

Otro de las Misiones que tenian los Regulares de la Compañía en el Pais de los Indios Chiquitos y Reyno del Perú, situado al E del de San Francisco Xavier.

Otro de la Provincia y Gobierno de Cinaloa en Nueva España.

Otro de la Provincia y Gobierno de Quixos y Macas en el Reyno de Quito, que solo produce maiz, yucas, plátanos y mucha pita, con que pagan el tribu-

CO

de Plata de la Provincia
Gobierno de Sonora en
Nueva España.

Otro de la Provincia y
Capitanía del rio Jeneiro en
Brasil, situado en la
Costa frente de la Isla
grande.

Otro de la Provincia y
Capitanía de San Vicente en
el mismo Reyno.


Otro de la Provincia y
Gobierno de Buenos Ayres
en el Perú, situado á la
boca del rio Saladillo en la
Costa que medla entre el
rio de la Plata y el estrecho
de Magallanes.

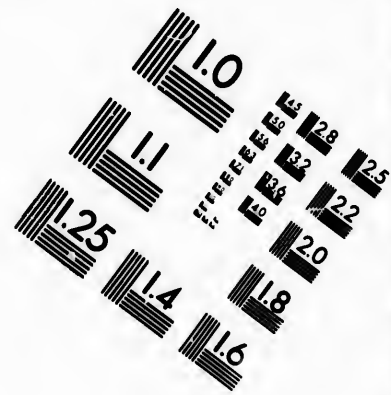
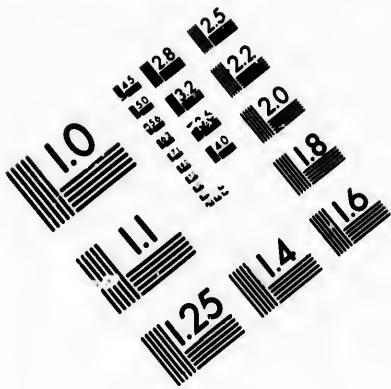
Otro de las Misiones que
tenian los Regulares de la
Compañía en la Provincia
y Gobierno del Paraguay,
situado á orilla del rio Uru-
guay.

Otro de las Misiones que
tenian los Regulares de la
Compañía en el Pais de los
Indios Chiquitos y Reyno
del Perú, situado al E del
de San Francisco Xavier.



Otro de la Provincia y
Gobierno de Cinaloa en Nue-
va España.

Otro de la Provincia y
Gobierno de Quixos y Ma-
cas en el Reyno de Qu-
to, que solo produce maiz,
yucas, plátanos y mucha
pita, con que pagan el tri-
bu-





**IMAGE EVALUATION
TEST TARGET (MT-3)**



**Photographic
Sciences
Corporation**

23 WEST MAIN STREET
WEBSTER, N.Y. 14590
(716) 872-4503



**CIHM/ICMH
Microfiche
Series.**

**CIHM/ICMH
Collection de
microfiches.**



Canadian Institute for Historical Microreproductions / Institut canadien de microreproductions historiques

© 1983



-bato
lestima
de Un
cia y
man
riscico
Santia
los ri
que fu
dios i
Un
Chile
en lo
guas
do de
cen e
y On
de C
de C
capán
tro p
estre
-O
mosa
la Isl
Un
y G
que
San A
O
silij
de G
y se
medi
Priet
O
del
vinci
ragu
en T

buto sus naturales, y es muy estimada en el Perú.

Una Villa de la Provincia y Gobierno del Tucumán en el Perú, en la jurisdicción de la Ciudad de Santiago del Estero, entre los rios Bermejo y Salado, que fué destruida por los Indios infieles.

Una Bahía del Reyno de Chile, en la qual se halla en lo último á quatro leguas de su entrada un fondo de Conchas de que hacen excelente cal.

Otra Bahía en el golfo de California ó mar Roxo de Cortés, muy grande y capáz, con varias Islas dentro, pero su entrada es muy estrecha.

Otra Bahía grande y hermosa en la Costa del O de la Isla de Terranova.

Un rio en la Provincia y Gobierno de Costarica, que sale al mar entre el de San Antonio y el Portete.

Otro del Reyno del Brasil, nace al O de la Villa de Góyas, corre al S S O, y se une con el de los Remedios para entrar en el rio Prieto ó de la Palma.

Otro, que es un brazo del rio Picazuri en la Provincia y Gobierno del Paraguay.

Tom. I.

Otro del Reyno de Chile, que corre por medio de la Ciudad de la Concepcion, y sale al mar en la Bahía de este nombre.

CONCHA, San Martin de la Villa Capital de la Provincia y Corregimiento de Quillota en el Reyno de Chile, fundada el año de 1726 por el Licenciado D. Joseph de Santiago Concha, que le dió el nombre hallándose del Presidente Interino de este Reyno: su situacion es en un hermoso valle, y de los mas fértiles de él, especialmente en trigo: ha sido célebre por la abundancia de oro que se ha sacado de una mina que tiene en su distrito, para cuya seguridad fabricó una fortaleza Pedro de Valdivia: tiene muy buena Iglesia Parroquial, tres Conventos de Religiosos de las Órdenes de San Francisco, San Agustín y la Merced, y Colegio que fué de los Regulares de la Compañía y ocupan hoy los Religiosos de Santo Domingo, una casa para retiro de Exco-citantes, fundada y dotada por un particular: en el distrito de esta Villa se dan castañas de las de Europa, y no lejos de ella hay una

Mmmm ca-

calera del Rey de que se provee para las obras el Presidio de Valdivia: está 9 leguas de Valparayso.

Tiene el mismo nombre un Pueblo de Indios de la Carolina Meridional, situado cerca de la Cabecera del rio Sonlahowe.

Una Bahía en la Costa de la Provincia y Gobierno de Santa Marta al E del Cabo de la Aguja.

Un Pueblo de la Provincia y Gobierno del Tucuman en el Perú, situado á la boca del rio de su nombre para entrar en el del Pasage.

El rio referido en la jurisdiccion de la Ciudad de Salta: corre al E, y entra en el del Pasage entre el rio Blanco y el de Meta.

CONCHACHITÓUU, Pueblo de Indios de la Carolina Meridional, donde tienen los Ingleses construido un fuerte para defensa del establecimiento que tienen allí.

CONCHALI, Rio de la Provincia y Corregimiento de Quillota en el Reyno de Chile: corre al O, y sale al mar.

CONCHAMARCA, Pueblo de la Provincia y

Corregimiento de Huanuco en el Perú: anexo al Curato de San Miguel de Huacar.

CONCHAO, Pueblo de la Provincia y Corregimiento de Caxatambo en el Perú, anexo al Curato de Andajes.

CONCHAS, Rio pequeño de la Provincia y Gobierno de Buenos-Ayres: corre al N E, y entra en el de la Plata, poco distante de la Capital.

Otro rio hay del mismo nombre en la Provincia y Capitanía del rio Grande en el Brasil: es pequeño; nace cerca de la Costa, y sale á la boca del de Amargoso.

Otro del Reyno de Nueva España, que sale al mar en el Seno Mexicano, unido con el Bravo.

Otro rio pequeño de la Provincia y Gobierno de Buenos-Ayres, distinto del que hemos dicho: corre al O, y entra en el Paraná junto al Pueblo de la bajada de Santa Fe.

CONCHOS, San Francisco de los) Pueblo y Presidio de la Provincia de Teguanay Reyno de Nueva Vizcaya: situado á las riberas del rio de su nombre.

bre, c
junta e
de gu
un Te
Y 33
ner la
Indios
mediac
das de
y el Pi
pital G
al N N
CO
cia y C
rú: co
la de
N E
termed
hon,
la de
S. con
tiene d
so de
partes
irregul
to vari
ciar de
en tod
dillere
demasi
tes exc
muy a
das fir
abunda
modo
y mien
laderas
de toc
910

Corregimiento de Huanu-
en el Perú, anexo al
Curato de San Miguel de
Tucayacu.

CONCHAO, Pueblo de
la Provincia y Corregimien-
to de Caxatambo en el Perú,
anexo al Curato de An-
des.

CONCHAS, Rio peque-
ño de la Provincia y Go-
bierno de Buenos Ayres:
corre al N. E. y entra en
el Rio de la Plata, poco dis-
tante de la Capital.

Otro rio hay del mismo
nombre en la Provincia y
Curato del Rio Grande
del Brasil: es pequeño,
corre cerca de la Costa, y
se junta a la boca del de Amar-
oso.

Otro del Reyno de Nue-
va España, que sale al mar
por el Seno Mexicano, uni-
do con el Bravo.

Otro rio pequeño de la
Provincia y Gobierno de Bue-
nos Ayres, distinto del que
antes dicho: corre al O.,
y entra en el Paraná junta-
do al Pueblo de la Caxada.

CONCHOS, San Fran-
cisco de los) Pueblo y Pro-
curato de la Provincia de Te-
guiguan y Reyno de Nue-
va Vizcaya, situado a las
orillas del Rio de su nom-
bre,

bre, cerca de donde se le
junta el Rio Florido: tiene
de guarnición un Capitán,
un Teniente, un Sargento
y 33 Soldados para conte-
ner las irrupciones de los
Indios Infeles: en su in-
mediación estan las hacien-
das de la Cienega, Sapián
y el Pilar: dista de la Ca-
pital Guadalupe 58 leguas
al N. N. E.

CONCHUCOS, Provin-
cia y Corregimiento del Pe-
rú: confina por el N con
la de Huamachuco, por el
N. E. con la de Patate, in-
termediando el Rio Mara-
ñon, por el E. y S. E. con
la de Huamales, y por el
S. con la de Caxatambo:
tiene de largo 52 leguas y
de ancho por algunas
partes es de figura muy
irregular y de temperamen-
to vario, segun la diferen-
cia de los terrenos: frio
en todo lo que es la Con-
dillera, y templado en lo
demas, y en algunas par-
tes excesivamente calido: es
muy ameno y fértil en to-
das frutas que produce con
abundancia, y del mismo
modo trigo, maiz, cebada
y menestras: cria en sus
laderas muchísimo ganado
de toda especie, de cuyas

910

lanas fabrica porcion consi-
derable de ropa de la tier-
ra, y expende en las de-
mas Provincias con mucha
utilidad: los rios principa-
les que la riegan son tres,
que se forman de varios ar-
royos; uno desagua en el
de Santa al O., y los otros
dos en el Marañon; el mas
Meridional se llama de Mi-
raflóres, y el otro que es
muy caudaloso conserva el
nombre de la Provincia: tie-
ne algunas minas de pla-
ta, que en otro tiempo
fueron muy ricas, y tam-
bien lavaderos de oro: si-
nismo de ley de 23. qui-
lates; y en el Curato de
Llataclis hay minerales de
azufre, y una fuente ma-
nancial, cuyas aguas, que
caen en un barranco, se con-
densan y convierten en una
piedra que llaman Catachi,
en figura de columnas co-
mo cirios de cera muy blan-
ca, la qual sirve para flu-
jos de sangre, y aun di-
cen que hecha polvo, y
mezclada con clara de hue-
vo, acelera la consolida-
cion de qualquiera fractu-
ra de huesos: comprehen-
de 15. Curatos sin los de-
mas Pueblos anexas, que
en todos son los siguientes:

Mmmm 2 Huan-

La Capital es Rapayan. Coróngo. Huari del Rey. Llamelin. Chavin. Acso. Huantar. Mirgas. San Marcos. Taquia. San Ildefonso. Siccañan. San Cristóbal. San Luis de Huendovali. Yungá. Uco. Paucas. Piscobamba. Yanas. Siñuas. Huachi. Puruay. Tiene el mismo nombre otro Pueblo, como va dicho de esta misma Provincia, anexo al Curato de Pallasca. Un río de la Provincia y Corregimiento de su nombre en el Perú, que nace en la Cordillera, corre al S, y entra en el Marañón cerca del Pueblo de Uchos en la Provincia de Andahuailas. CONCON, Puerto de la Costa del Reyno de Chile en la mar del Sur, y Provincia y Corregimiento de Quillota. CONCORD, Ciudad de la Provincia y Colonia de la Nueva Inglaterra en la América Septentrional. Tiene el mismo nombre un Pueblo de los Ingleses

Coróngo. Llapo. Yupan. Ancos. Taucan. Cavana. Huendovali. Pallasca. Pampas. Lacabamba. Conchucos. Huacachi. Otro de la Provincia y Colonia de Massachusetts. Otro de la Provincia y Condado de Filadelfia, situado á orilla del río Brandywine. CONDACHE, Rio de la Provincia y Gobierno de Quixos en el Reyno de Quito: corre al N. E. y atraviesa el camino real que va de Baeza á Aachi. dona entra en el río Coquíndo por su parte austral en 37 min. de lat. CONDÉ, Fuerte de los Franceses. Véase Luis. Un río pequeño de la Provincia y País de los Indios Iroqueses en la Nueva Francia ó Canadá: corre al N. y entra en el Lago Ontario.

Otro

Otro del
Véase Ver
CONDI
grande y
Provincia
de Huema
rú, célebre
dad.

CONDI
en el
llanes, sa
te de la I

CONDI
la Provinc
Capitena
la Costa
ra del Dic
nica el ma
de de la M

COND
quipa, o P
gimiento
por el N
rinacochas
la de Chu
S E con
Canches,

la de Coll
peramento
aun en l
altos de
terreno q
malos can
go, se co
te trigo,
millas en
y aun f
peras, fr
algunas f

Corongo. Véase Verde.
 Llapo.
 Yupan.
 Ancos.
 Taucan.
 Cavana.
 Huendoval.
 Pallasca.
 Pampas.
 Lacabamba.
 Conchucos.
 Huacachi.
 Otro de la Provincia y
 Colonia de Pensilvania; y
 Condado de Filadelfia; si-
 tuado á orilla del rio Bran-
 swyn.
CONDACHE, Rio de
 Provincia y Gobierno de
 Quixos en el Reyno de
 Quito: corre al N. E. y
 atravesando el camino real
 de Baeza á Aachi-
 onza entra en el rio Coquiri-
 no por su parte austral en 37
 min. de lat.
CONDÉ, Fuerte de los
 Franceses. Véase Luis.
 Un rio pequeño de la
 Provincia y País de los In-
 dios Iroqueses en la Nue-
 va Francia ó Canadá: corre
 al N. y entra en el Lago
 Ontario.

Otro

Otro del mismo nombre. Véase Verde.
CONDEBAMBA, Valle grande y hermoso de la Provincia y Corregimiento de Huemachuco en el Perú, célebre por su fertilidad. Véase Verde.
CONDES, Rib de los estrechos de Magallanes, sale al mar frente de la Isla de Santa Ana.
CONDESA, Pueblo de la Provincia y Gobierno de Cartagena situado cerca de la Costa en la embocadura del Dique, que comunica el mar con el rio grande de la Magdalena.
CONDESUIOS, de Arequipa, Provincia y Corregimiento del Perú: confina por el N. con la de Parinacochas: por el E. con la de Chumbivilcas: por el S. E. con la de Canes y Canches, y por el S. con la de Collahuas: es de temperamento generalmente frio aun en los Pueblos ménos altos de la Cordillera; de terreno quebrado y muy malos caminos; sin embargo, se coge en ella bastante trigo, maiz y otras semillas en los lugares baxos, y aun frutas como uvas, peras, fresas, manzanas y algunas flores: en los altos

Chu-

cria muchas vicuñas, huana-
 nacos y vizcachas, y en
 otros grana que allí llaman
 macío, y venden los In-
 dios á cambio de bayetas
 de la tierra y de coca: tie-
 ne algunas minas de oro que
 se trabajaron en otro tiem-
 po, y por su corta ley,
 mucha profundidad y du-
 reza no se benefician como
 antes, aunque no dexan de
 producir alguna utilidad, las
 de Airahua, Quiquimbo,
 Araure y Aznacolca, que
 dan pocas mas que para
 costear la labor: su oro es
 de 19 á 20 quilates, y pro-
 ducen de 3 á 4 onzas por
 cajon: trabájanse á fuerza
 de acero y pólvora, y los
 metales se muelen en tra-
 piches: la mayor parte de
 los naturales de esta Pro-
 vincia se ocupan en con-
 ducir efectos del Valle de
 Magas de la de Camaná, co-
 mo vinos y aguardientes á
 otras de la sierra, en el
 cultivo de las sementeras, y
 algunos en la labor de las
 minas: riéganla algunos ri-
 chuelos y arroyos que se
 incorporan en dos rios gran-
 des: la Capital es Chaqui-
 bamba, y los demas Pue-
 blos de su jurisdiccion, que
 comprehenden 9 Curatos,
 son los siguientes:

Chuquibamba. Chichas. Huancarama.
 San Pedro de Quechalla. Orcopampa.
 Illomas. Belinga. Chachas.
 Andaray. Arirahua. Ayo.
 Yanaquihua. Andahua. San Juan Cri-
 Chorunga. Chilca y Mar- sóstomo de
 Alpacay. ca. Chocó.
 Llanca. Viraco. Ueuchacas.
 Cayarani. Pampacola. Machahuay.
 Arcata. Umachuleo. Tipan.
 Salamanca.

CONDIRAS, Brazo del
 río Jamunda en el País de
 las Amazonas y parte que
 poseen los Portugueses, que
 sale de la laguna Maripa-
 va y entra en el Mara-
 fion.

CONDOCONDO, Pue-
 blo de la Provincia y Cor-
 regimiento de Parí en el
 Perú.

CONDONOMA, Mina
 célebre por su abundancia
 de Plata de la Provincia y
 Corregimiento de Tinta en
 el Perú.

CONDORQUASI, Pue-
 blo de la Provincia y Go-
 bierno del Tucuman en el
 Perú, perteneciente á la ju-
 risdicción de Jujui, situa-
 do á orilla del río Laquia-
 ca.

CONDOROMA, Pue-
 blo y asiento de minas de
 Plata de la Provincia de Ca-

nes y Canches ó Tinta en
 el Perú, donde se expé-
 rimenta la singularidad de
 que en las tempestades de
 truenos y relámpagos se
 sienten en la cara y ma-
 nos unas picadas que llaman
 moscas, sin que se vea al-
 guno de estos insectos: se
 atribuye á efecto del ayre
 que se halla entonces muy
 electrizado; porque igual-
 mente se observa en los pu-
 ños de bastones, evillas, ga-
 lones y demás alhajas de
 metal que se acaban así que
 cesa la tempestad, lo qual
 es una prueba de que la
 electricidad se hace muy
 activa en semejantes para-
 ges en tiempo de tempes-
 tad, lo qual no se ha ex-
 perimentado del mismo mo-
 do en otras partes.
 Tiene el mismo nombre
 otro Pueblo de la Provin-
 cia

cia y: Gol-
 cuito en re-
 situado á la
 guna.

CONDU
 ta, Río pe-
 vancia y P-
 Iroqueses:

ciendo un
 en el Lago

CONE

Río pequ-
 vancia y
 silvanía y
 berland:

en el de S-

CONE

fio de la
 la Isla de

tra de de
 sesperacio-

tran:

CONE

queso de

dional de

de los
 corre:

el de N-

CONI
 queso de
 lonia de:

\$ y tem-
 mack.

CONI
 queso de

lonia de

Condado

al B. y

queham-

CO

Huancarama.

Orcopampa.

Chachas.

Ayo.

San Juan Cri-

sóstomo de

Chocó.

Ucuchacas.

Machahuay.

Tipan.

nes y Canches ó Tinta es

el Perú donde se expa-

rimenta la singularidad de

que en las tempestades de

truenos y relámpagos se

sienten en la cara y ma-

nos unas picadas que llaman

moscas y sin que se vea ni

ninguno de estos insectos se

atribuye á efecto del ayre

que se halla entonces muy

electrizado; porque igual-

mente se observa en los pu-

ños de bastones, evillas, ga-

lones y demás alhajas de

metal que se acaban así que

cesa la tempestad, lo qual

es una prueba de que la

electricidad se hace muy

activa en semejantes para-

ges en tiempo de tempestad,

lo qual no se ha ex-

perimentado del mismo mo-

do en otras partes.

Tiene el mismo nombre

otro Pueblo de la Provin-

CO

cia y: Gobierno de Chu-
cuito en el mismo Reyno,
situado á orilla de la la-
guna.

CONDUITE ó Conduc-
ta, Rio pequeño de la Pro-
vincia y País de los Indios
Iroqueses: corre al O ha-
ciendo un arco, y entra
en el Lago Oswego.

CONEDAGUANET,
Rio pequeño de la Pro-
vincia y Colonia de Pen-
silvania y Condado de Cum-
berland: corre al E y entra
en el de Susquihanna.

CONEGA, Islote peque-
ño de la Costa del S. de
la Isla de Terranova, en-
tra en el de Desespoir ó De-
sesperacion y el Puerto Bar-

CONEGHTA, Rio pe-
queño de la Carolina Meri-
dional: nace en el territorio
de los Indios Tuscaroras:
corre al S. E. y entra en
el de Neus.

CONEGOGEE, Rio pe-
queño de la Provincia y Co-
lonia de Maryland: corre al
S. y entra en el Potow-
mack.

CONEUAGA, Rio pe-
queño de la Provincia y Co-
lonia de Pensilvania en el
Condado de York: corre
al E. y entra en el de Sus-
quehanna.

CO 643

CONESTOGA, Pueblo
de Indios de la misma Pro-
vincia y Colonia que el rio
anterior, situado entre dos
brazos de E y O del rio
Susquehanna, donde tienen
los Ingleses un estableci-
miento y un fuerte para su
defensa.

Tiene el propio nombre
un rio de esta Provincia,
que corre al O, luego tuer-
ce al S. y entra en el de Sus-
quehanna.

CONETLA, Pueblo de
la Provincia y Alcaldía ma-
yor de Comitlan en el Rey-
no de Goatemala.

CONFINES, Véase Vi-
llanueva de los Infantes.

CONFUSO, Véase Fo-
gonas.

CONG, Rio pequeño
de la Provincia y Capita-
nia de rio grande en el Bra-
sil: nace cerca de la Oos-
ta, corre al E. y sale al
mar entre el de Goyana y
el Pueblo de Gonzalo.

CONGAIA, Pueblo de
la Provincia y Corregimen-
to de Angarac en el Perú,
anexo al Curato de Yal-
camarca.

CONGARI, Rio cauda-
loso de la Carolina Meri-
dional: corre al E. con
varios nombres hasta salir
al mar, primero se llama
de

(over)

de Trente Milles ó Treinta Millas, despues de Congari y últimamente de Santi.

CONGAS, Pueblo de la Provincia y Corregimiento de Caxatambo en el Perú, anexo al Curato de Ocros.

CONGER, Rock de) Islote ó peñasco junto á la Costa del E de la Isla de Barbada.

CONGO, Pueblo de la Provincia y Gobierno del Darien y Reyno de Tierra Firme, situado á orilla de un rio que le da el nombre, y de la Costa de la mar del Sur dentro del golfo de San Miguel.

CONGOHAS, Pueblo de la Provincia y Capitanía de Espíritu Santo en el Brasil, situado al O de la Villa Rica.

CONGURIPO, (Santiago de) Pueblo de la Cabecera de Puruandiro y Alcaldía mayor de Valladolid de la Provincia y Obispado de Méchoacan, situado en una llanura á orilla del rio grande: es de temperamento cálido y tiene 12 familias de Españoles y Mestizos, y 57 de Indios: está 26 leguas de la Capital Pasquaro.

CONHAWAY, Rio cau-

daloso de la Carolina Septentrional: corre muchas leguas; primero al N E, luego al N y despues al N O, y entra en el Ohio, llámase también rio au Bois y rio Nuevo.

Otro hay del mismo nombre en la Provincia y Colonia de Virginia con el aditamento de Petit ó Pequeño, corre al N O y entra también en el Ohio.

CONICARI, Pueblo de la Provincia y Gobierno de Cinaloa en Nueva España, situado á la orilla y Cabecera del rio Mayo, reduccion de las Misiones que tenían los Regulares de la Compañía.

CONIGUAS, Nacion bárbara de Indios de la Provincia y Gobierno de Tarma en el Perú, habita en las montañas de los Andes, unida con los Chunchos, y hay poco conocimiento de ella.

CONIL, (Bocas de) entradas que hace el mar en la Costa de la Provincia y Gobierno de Yucatan, entre el rio de Lagartos y los bajos del Cuyo.

CONLABQUEN, Rio pequeño del Partido de Token Alto en el Reyno de Chile, corre al S y

entra en
CON
Provincia
de Pauc
anexo al

CON

dado de
lonia de

ra en
trional

Puerto
gunos

dado di
niente

y el rio
parado

un bra
diodia

Isla de
la Cole

y el r
viesu

bre qu
so de t

vegable
de em

es mu
tremen

se ocu
ra rec

parte
mader

embar
comun

de la
una c
Rey

una p
grand
To

daloso de la Carolina Septentrional : corre muchas leguas , primero al N E , luego al N y despues al N O , y entra en el Ohio , llámase también rio au Bois y rio Nuevo.

Otro hay del mismo nombre en la Provincia y Colonia de Virginia con el aditamento de Pettit ó Pequeño , corre al N O y entra también en el Ohio.

CONICARI , Pueblo de la Provincia y Gobierno de Cinaloa en Nueva España , situado á la orilla y Cabecera del rio Mayo , reduccion de las Misiones que tenían los Regulares de la Compañía.

CONIGUAS , Nacion bárbara de Indios de la Provincia y Gobierno de Tarma en el Perú , habita en las montañas de los Andes , unida con los Chuchos , y hay poco conocimiento de ella.

CONIL (Bocas de) entradas que hace el mar en la Costa de la Provincia y Gobierno de Yucatan , entre el rio de Lagartos y los bajos del Cuyo.

CONLABQUEN , Rio pequeño del Partido de Tolten Alto en el Reyno de Chile , corre al S y

entra en el de Tolten.

CONIMA , Pueblo de la Provincia y Corregimiento de Paucarcolla en el Perú , anexo al Curato de Moxo.

CONNECTICUT , Condado de la Provincia y Colonia de Nueva Inglaterra en la América Septentrional : comprehende el Puerto Nuevo , aunque algunos lo cuentan por Condado distinto : confina al Poniente con la Nueva Yorck y el rio de Hudson : está separado de la Isla Larga por un brazo de mar al Mediodia : tiene á Levante la Isla de Rodas con parte de la Colonia de Massachusets y el resto al N : lo atraviesa un rio del mismo nombre que es el mas caudaloso de toda la Provincia , navegable por mas de 40 millas de embarcaciones grandes : es muy abundante de leña , trementina y resinas en que se ocupa mucha gente para recogerla , y la mayor parte en pescar y cortar madera para construccion de embarcaciones y demas usos comunes : los comerciantes de la Provincia enviaron en una ocasion de regalo al Rey de Inglaterra Carlos II una porcion de árboles tan grandes , que sirviéron para

Tom. I.

arboladuras de los navios de mayor porte : el gran comercio de leña y maderas que baxa por el rio ha aumentado mucho su navegacion : no faltan en este territorio minas de metales como plomo , fierro y cobre , las primeras se trabajan con bastante utilidad ; pero no han podido lograr , sin embargo de muchas tentativas , lo mismo con las otras : está este Condado muy poblado y floreciente pues cuenta mas de 40000 almas , á pesar de las desbataciones que ha padecido por los Franceses , por los Indios y por los Piratas en el reynado de la Reyna Ana , que destruyéron todas las embarcaciones de la pesca : quando se fundó esta Colonia se le concedieron grandes privilegios que le conservó siempre el Gobernador Ingles , por la fidelidad con que resistieron entrar en la sublevacion de la de Massachusets , hasta que en la última guerra se separaron de la Metrópoli , como se dice en el artículo estados unidos de la América : la Capital es la de la Provincia Boston . Tiene el mismo nombre el rio que hemos dicho en el artículo anterior ; es grande.

Nann de,

de , caudaloso y navegable de embarcaciones grandes: se forma de varias lagunas pequeñas , corre al S y sale al mar en el estrecho de la Isla Larga.

CONNESTIGUCUNE, Establecimiento de los Ingleses en el Condado de Albania á la parte del N, y á Levante de Schenectady ó del rio Mochawk, donde da un salto de mas de 70 pies de altura. Véase Albania.

CONNETABLE ó Condestable) Isla pequeña del Pais de Cayena perteneciente á los Franceses entre la Ciudad de Cayena y el Cabo de Orange.

Otra Isla pequeña hay tambien de esta misma Provincia con el aditamento de Petite para distinguirla de la otra.

CONOCOTO , Pueblo del Reyno de Quito en el Corregimiento del distrito de las cinco leguas de la Ciudad , á cuya inmediacion hay un cerrillo que llaman Yllaló , en cuya falda se encuentran varias fuentes hermosas de agua caliente medicinal , muy frecuentadas para tomar baños con acreditado beneficio.

CONOMA , Laguna de

la Provincia y Pais de las Amazonas en la parte que poseen los Portugueses : se forma de un desagüe del rio de la Madera , muy cerca de su orilla y á poca distancia del de las Amazonas.

CONOME , Cabo de) Punta de tierra de la Costa de la Nueva Escocia , en la Bahía de Fundy , y lo mas interior de ella.

CONORIBO , Rio de la Provincia y Capitanía de Seara en el Brasil : nace cerca de la Costa , corre al N entre el de la Concepcion ó San Francisco y el de la Cruz , y sale al mar.

CONOSTEE, Pueblo de Indios de la Carolina Septentrional , situado á orilla del rio Euphasee.

CONSAHATCHE, Rio de la Provincia y Colonia de Georgia : corre al S E y sale al mar.

CONSATA , Pueblo de las Misiones que tienen los Religiosos de San Agustin en el Pais del Paititi de la Provincia y Corregimiento de Larecaja en el Perú.

CONSETS, Punta de) en la Costa del E de la Isla de Barbada al lado de la Punta de Bele.

CON-

CON
tra Señor
Gobierno
Nuevo
anexo a
Illa de
situado
do , es
cálido ,
de este
tos mo
tiene p
cinos.

Tiene
una Pun
ra llama
la Costa
cho de
las que
de la P
ven las
nombre
dó el A
miento.

CON
tancia)
los Ing
Barbada

CON
Isla del
el Rey
te de la
otras de
lante y
forman
este no
dos se
ser el ca
tral ma

CO

Provincia y Pais de las Amazonas en la parte que poseen los Portugueses: se forma de un desague del rio de la Madera, muy cerca de su orilla y á poca distancia del de las Amazonas.

CONOME, Cabo de) Punta de tierra de la Costa de la Nueva Escocia, en la Bahía de Fundy, y lo mas interior de ella.

CONORIBO, Rio de la Provincia y Capitanía de Ceara en el Brasil: nace cerca de la Costa, corre al N entre el de la Concepcion ó San Francisco y el de la Cruz, y sale al mar.

CONOSTEE, Pueblo de Indios de la Carolina Septentrional, situado á orilla del rio Euphrasee.

CONSÁHATCHE, Rio de la Provincia y Colonia de Georgia: corre al S E y sale al mar.

CONSATA, Pueblo de las Misiones que tienen los Religiosos de San Agustin en el Pais del Paititi de la Provincia y Corregimiento de Larecaja en el Perú.

CONSETS, Punta de) en la Costa del E de la Isla de Barbada al lado de la Punta de Bele.

CON-

CO

CONSOLACION, Nuestra Señora de) Pueblo del Gobierno de Neiba en el Nuevo Reyno de Granada, anexo al Curato de la Villa de la Purificacion: está situado á orilla del rio Parado, es de temperamento cálido, abundante en frutos de este clima, y en insectos molestos y venenosos: tiene poco mas de 200 vecinos.

Tiene el mismo nombre una Punta ó Lengua de tierra llamada de la Posesion, en la Costa del N del estrecho de Magallanes, una de las que forman la Bahía de la Posesion, y donde se ven las ruinas del fuerte del nombre de Jesus, que fundó el Almirante Pedro Sarmiento.

CONSTANCE ó Constancia) Ciudad pequeña de los Ingleses en la Isla de Barbada.

CONSTANTINO (Perez) Isla del rio de Valdivia en el Reyno de Chile, frente de la misma Ciudad, con otras dos pequeñas, una delante y otra detras, que forman el célebre Puerto de este nombre: por ambos lados se navega, pero por ser el canal de la parte austral mas ancho, entran por

CO 647

el los navíos y embarcaciones grandes, y por la Septentrional que es mas estrecha las fragatas y barcos chicos.

CONTAS, Rio das) en la Provincia y Capitanía de Ylheos en el Brasil: nace cerca de la Costa, corre E y sale al mar entre la Barra de Camamá y el rio de Ylheos.

Tiene el mismo nombre una Villa de esta Provincia y Reyno.

CONTINENT ó Main) Provincia de la Nueva Inglaterra, una de las 4 que la componen es de figura de un romboide: por el lado del O y N O confina con la de Hampshire, por el E con la de Sagadahook, y por el S E con el Océano.

CONTÓOK, Pueblo de los Ingleses en la Provincia de Hampshire, una de las 4 de la Nueva Inglaterra, situado á orilla del rio Penneycook.

Tiene el mismo nombre un rio de esta Provincia: nace de una laguna pequeña, corre al S, luego tuerce al E y entra en el de Penneycook.

CONTÓY, Isla de la mar del N cerca de la Costa
Nnnn 2 ta

ta de la Provincia y Gobierno de Yucatan junto al Cabo de Cotoche.

CONTRE-PASTURAGE, Rio de la Provincia y Colonia de Virginia: corre al N E y entra en la Cabecera del de James.

CONTRERAS, Isla pequeña de la mar del S junto á la Costa de la Provincia y Gobierno de Veragua en el Reyno de Tierra-Firme.

CONTUMAZA, Pueblo de la Provincia y Corregimiento de Caxamarca en el Perú.

CONUCO, Pueblo de la Provincia y Corregimiento de Ytata en el Reyno de Chile, situado cerca de la Costa enfrente de la Isla de Quiriquina.

CONUENTOS, Pueblo de la Provincia y Capitania del Rey en el Brasil, situado en la Cabecera del rio Curytaba.

Otro Pueblo hay del mismo nombre en la Provincia y Corregimiento de Chillan en el Reyno de Chile.

CONUENTILLO, Pueblo de la Provincia y Gobierno del Tucuman, en el distrito de la Capital, situado al S de ella.

COONI, Pueblo de la

Provincia y Corregimiento de Cicasica en el Perú, anexo al Curato de Mecapaca.

COOPER, Rio de la Provincia y Colonia de Georgia: corre al S E: luego tuerce al S, y sale al mar.

COOPERS, Isla pequeña del mar del N, entre las Antillas, cerca de las de Peters y la Anguila, y al E de la de Puertorico.

COPA, Pueblo de la Provincia y Corregimiento de Larecaja en el Perú, anexo al Curato de Ambaná.

Otro Pueblo hay de este nombre en la Provincia y Corregimiento de Caxatambo en el mismo Reyno, anexo al Curato de Mangas.

Un rio grande y caudaloso del Reyno de Quito, que corre al N E entre el de Cipre al N, y el de Quinindi al Mediodia, entra despues en el Blanco por la parte Occidental, poco ántes de unirse este al de Guallabamba, y forma el de Esmeraldas: está su boca ó entrada en 26 min. de lat. bor.

COPACÁUANA, Pueblo de la Provincia y Corregimiento de Omasuyos en el Perú, situado en una lengua de tierra que entra en la

la gr
Chuc
ra u
Seño
se co
en u
bella
y río
rio d
to d
O
nom
Corr
mism
O
tenia
Com
del
Para
un r
el F
una
la C
los
blo
U
cierr
ca,
Pro
la d
C
de
may
el
C

CO

Provincia y Corregimiento de Cicasica en el Perú, anexo al Curato de Mecapaca.

COOPER, Río de la Provincia y Colonia de Georgia: corre al S E: luego tuerce al S, y sale al mar.

COOPERS, Isla pequeña del mar del N, entre las Antillas, cerca de las de Peters y la Anguila, y al E de la de Puer-torico.

COPA, Pueblo de la Provincia y Corregimiento de Larecaja en el Perú, anexo al Curato de Ambaná.

Otro Pueblo hay de este nombre en la Provincia y Corregimiento de Caxatambo en el mismo Reyno, anexo al Curato de Mangas.

Un rio grande y caudaloso del Reyno de Quito, que corre al N E entre el de Cipre al N, y el de Quinindi al Mediodia, entra despues en el Blanco por la parte Occidental, poco antes de unirse este al de Guailabamba, y forma el de Esmeraldas: está su boca ó entrada en 26 min. de lat. bor.

COPACÁUANA, Pueblo de la Provincia y Corregimiento de Omasuyos en el Perú, situado en una lengua de tierra que entra en la

CO

la gran laguna Titicaca ó de Chucuito: en él se venera una Imágen de nuestra Señora de la Candelaria, que se colocó el año de 1583 en un suntuoso templo de bella arquitectura, adornos y riqueza, y es el santuario de mas devocion y culto de todo el Perú.

Otro Pueblo hay de este nombre en la Provincia y Corregimiento de Parí del mismo Reyno.

Otro de las Misiones que tenían los Regulares de la Compañía en la Provincia del Gayrá y Gobierno del Paraguay, situado á orilla de un rio pequeño que entra en el Paraná, y á la falda de una montaña, al S E de la Ciudad de Gayrá, que los Portugueses de San Pablo arruináron.

Una punta ó lengua de tierra de la laguna Titicaca, que la divide de la Provincia de Umamarca en la de Omasuyos.

COPAINÁLA, Pueblo de la Provincia y Alcaldía mayor de los Zoques en el Reyno de Goatemala.

COPAIQUE, Pueblo de

Mazatan.

Copala, Real de Minas.

Charcas, idem.

CO 649

la Provincia y Corregimiento de Larecaja en el Perú, anexo al Curato de Ambaná.

COPALA, Provincia y Alcaldía mayor de Nueva España: confina por el N O con la de Chiametla ó Chametlan: es Pais montuoso, abundante de cera, miel y alguna caña dulce de que fabrican azúcar en varios trapiches: está poco poblada de Indios, que por la mayor parte se ocupan en la pesca que les facilita el caudaloso rio Mazatan: es de temperamento muy cálido, y tiene muchas minas de plata, que se benefician con bastante utilidad; y no la tienen menor en unas salinas que hay en la Costa del mar, en que tiene un pequeño Puerto: ha sido invadida varias veces por los enemigos: cerca del rio Piastla, que tambien riega esta Provincia, tenían los Regulares de la Compañía unas Misiones, en que habian formado tres Pueblos de Indios, reducidos á la Fe Católica: la Capital es la Villa del Rosario, y los demas Pueblos:

Cosela, idem.

San Xavier de Cava-

san.

Tic.

Tiene el mismo nombre con la advocacion de San Juan un Pueblo y Cabecera de la Alcaldía mayor de Tepozcolula en Nueva España: es de temperamento cálido, ameno y abundante en frutas: tiene 104 familias de Indios, y está 15 leguas al Poniente, algo inclinado al S, de su Capital.

Otro Pueblo hay de este nombre en la Cabecera de Tuzcacuesco y Alcaldía mayor de Amola en el mismo Reyno: tiene 32 familias de Indios, y está 5 leguas al N de su Cabecera.

Otro Pueblo y Real de Minas de plata de la Provincia y Alcaldía mayor de su nombre, situado al N de la Capital.

COPALLÉN, Provincia antigua de los Indios, al S de la Ciudad de Jaen de Bracamoros, en el Reyno de Quito: hoy no se conocen sus límites, y está llena de bosques, inculta y sin habitantes.

COPALLIN, Pueblo de la Provincia y Gobierno de Jaen de Bracamoros en el Reyno de Quito.

COPAN, Santa María de) Pueblo de la Alcaldía mayor de Córdoba en Nueva

va España: de temperamento cálido y húmedo, habitado de 107 familias de Indios; dista 15 leguas al N E de su Capital.

Tiene el mismo nombre un rio de la Provincia y Gobierno de Cumaná: nace en la Serranía de Imataca, corre al S, y entra en el de Cuyuni por la vanda del N.

COPANDARO, Santiago de) Pueblo de la Cabecera de Tuzantla y Alcaldía mayor de Maravatio en Nueva España: tiene 34 familias de Indios, y está 10 leguas al S de su Cabecera: hay en él un Convento de Religiosos de San Agustin, que es de los mejores del Reyno.

COPER, Pueblo pequeño del Nuevo Reyno de Granada, en el camino que va de Santa Fe á Muzo: situado en una altura (cerca del monte Apari), en cuya baxada que llaman Cuesta de Macanazos, á su falda corre el rio Villamisar: cerca de él se ha encontrado una mina de tierra, que tienen por excelente antidoto contra los venenos.

COPENAME, Rio de la Provincia y Gobierno de la Guayana en la parte que

poseen la
lonia de
N, y s
Sarameca
formar o
mar.

COPÉ
Provincia
Muzo er
de Tunja
no de Gr
perament
ce maiz
plátanos
su clima
de este
llamado c
morable
dió allí á
pitan Lui
quedaron
150 veci

COPIL
vincias a
ban la de
po de los
te con la
no se co
porque l
pañoles
nombres.

COPIL
Corregim
Chile: c
con la de
zobispado
no del P
te con
Ciudad d

CO

ra España: de temperamento cálido y húmedo, habitado de 107 familias de Indios; dista 15 leguas al N E de su Capital.

Tiene el mismo nombre un río de la Provincia y Gobierno de Cumaná: nace en la Serranía de Imataca, corre al S, y entra en el de Cuyuni por la vanda del N.

COPANDARO, Santia-
go de) Pueblo de la Ca-
becera de Tuzantla y Al-
caldía mayor de Maravatio
en Nueva España: tiene 34
familias de Indios, y está
10 leguas al S de su Ca-
becera: hay en él un Con-
vento de Religiosos de San
Agustín, que es de los me-
jores del Reyno.

COPER, Pueblo peque-
ño del Nuevo Reyno de
Granada, en el camino que
va de Santa Fe á Muzo:
situado en una altura (cerca
del monte Aparí), en cuya
baxada que llaman Cuesta
de Macanazos, á su falda
corre el río Villamisar: cer-
ca de él se ha encontrado
una mina de tierra, que tie-
nen por excelente antidoto
contra los venenos.

COPENAME, Río de
la Provincia y Gobierno de
la Guayana en la parte que
po-

CO

poseen los Holandeses ó Co-
lonia de Surinam: corre al
N, y se une con el de
Sarameca en su boca para
formar otra quando sale al
mar.

COPERE, Pueblo de la
Provincia y jurisdicción de
Muza en el Corregimiento
de Tunja del Nuevo Rey-
no de Granada: es de tem-
peramento benigno; produ-
ce maíz, algodón, yucas,
plátanos y demas frutos de
su clima: en el territorio
de este Curato nace el río
llamado de Villamisar, me-
morable por la batalla que
dió allí á los Indios el Ca-
pitan Luis Lanhero, en que
quedaron derrotados: tiene
150 vecinos y 30 Indios.

COPIA, una de las Pro-
vincias antiguas que forma-
ban la de Popayan en tiem-
po de los Indios, confinan-
te con la de Cartama: hoy
no se conocen sus límites,
porque han mudado los Es-
pañoles las divisiones y los
nombres.

COPIAPÓ, Provincia y
Corregimiento del Reyno de
Chile: confina por el N
con la de Atacama, del Ar-
zobispado de Charcas y Rey-
no del Perú; por el Orien-
te con el territorio de la
Ciudad de Rioja, de la Pro-

CO 651

vincia del Tucuman, me-
diando la Cordillera; por
el S con la de Coquimbo,
y por el Poniente con el
mar Pacífico: su extension
es de 60 leguas N S, y
de 20 á 30 de Oriente á
Poniente: llueve muy po-
cas veces en ella, y por
eso hay poco ganado, y
no obstante produce toda
especie de granos de muy
buena calidad y frutas de
diferentes géneros: el tem-
peramento es muy benigno
en todas las estaciones
del año: tiene muchas mi-
nas de cobre, azufre puro
riquísimo, piedra-iman, la-
pizlazuli y de oro, de las
quales se trabajan algunas,
y no hace muchos años que
se han descubierto otras de
plata: produce unos arbo-
litos que siembran y cul-
tivan á las orillas de los ar-
royos y azéquias, que lla-
man páxaro bobo, y des-
tilan un licor, que bene-
ficiado al fuego, sirve en
lugar de pez para tapar las
vasijas en que se guarda el
vino en aquel Reyno: en
la Costa abunda el cóngrio,
y hay una parcialidad de
Indios que llaman Changos,
dedicados á su pesca; en
que emplean el año cor-
riendo las Costas, y lle-
van-

vando en balsas sus mugeres é hijos, hasta que pararan en alguna Calera donde lo secan, el qual compran los vecinos para remitirlo á la Capital del Reyno Santiago: tambien hacen comercio del azufre, que se estima porque no es necesario purificarlo, y vale tres pesos el cántaro; y no ménos abunda de nitro, por lo qual todas las aguas son allí salobres, y hay poquísima que sea dulce: está esta Provincia muy poco poblada, pues apenas hay mas poblacion formal que la Capital, llamada San Francisco de la Selva, y sus habitantes que serán 50 de todos sexos y edades, estan dispersos en caserías.

Tiene el mismo nombre un Puerto de esta Provincia y Corregimiento.

Un Pueblo tambien de ella.

Un monte en que hay un volcan, que en diferentes ocasiones ha causado muchos daños, y está en 26 grad. de lat.

Un rio que nace en la Cordillera: corre 2 leguas al Poniente, pasa cerca del Pueblo de su nombre, y desemboca en la mar del

S, sirviendo de Puerto para las embarcaciones: está en 28 grad. de lat.

Un monte, llamado el Morro de Copiapó, en la Costa al lado del Puerto de su nombre.

COPILA, Pueblo pequeño ó Barrio de la Alcaldía mayor de Guauchinango en Nueva España, anexo al Curato de Naupan.

COPORAQUE, Pueblo de la Provincia y Corregimiento de Canes y Canches ó Tinta en el Perú.

Otro hay de este nombre en la Provincia y Corregimiento de Collahuas del mismo Reyno.

Otro. Véase Vilcomayo.

COPTA, Pueblo de la Provincia y Corregimiento de Arica en el Perú.

COPTOS, Minas de plata de la Provincia y Corregimiento de Guamachuco en el Perú; son abundantísimas, y han dado mucha riqueza.

COPUENO, Pueblo de la Provincia y Gobierno de Quixos y Macas en el Reyno de Quito.

COQUEROSO, Pueblo de la Provincia y Capitania de Sergipe en el Brasil, situado á orilla del rio Cirti.

CO-

COQU
ro de la
la Isla d
en la pa
Franceses
de Roche
Grande.
C.O.C
Cabo de
ra, que
la Costa
y: Gobie
la, distin
bacoa.
COQU
y: Correg
no de C
el. Orient
cuman d
rú; med
ra; por
llora; y
el mar
largo 80
40 de a
Poniente
to: es mu
el motiv
poco en
mas bax
Provincia
ni: dura
yelo: con
hacia al
bien hay
quales el
los. San
que pas
se crian
al Tom.

, sirviendo de Puerto para las embarcaciones: está en 8 grad. de lat.

Un monte, llamado el Morro de Copiapó, en la Costa al lado del Puerto de su nombre.

COPILA, Pueblo pequeño ó Barrio de la Alcaldía mayor de Guauchinan- go en Nueva España, anexo al Curato de Naupan.

COPORAQUE, Pueblo de la Provincia y Corregimiento de Canes y Canches ó Tinta en el Perú.

Otro hay de este nombre en la Provincia y Corregimiento de Collahuas del mismo Reyno.

Otro. Véase Vilcomayo.

COPTA, Pueblo de la Provincia y Corregimiento de Arica en el Perú.

COPTOS, Minas de plata de la Provincia y Corregimiento de Guamachuco en el Perú; son abundantisimas, y han dado mucha riqueza.

COPUENO, Pueblo de la Provincia y Gobierno de Quixos y Macas en el Reyno de Quito.

COQUEROSO, Pueblo de la Provincia y Capitanía de Sergipe en el Brasil, situado á orilla del río Cirti.

CO-

COQUE-UIELLE, Barro de la Costa del N. de la Isla de Santo Domingo, en la parte que poseen los Franceses, entre la Punta de Roche á Picoler y el río Grande.

COQUIBACOA, Cabo de) Punta de tierra que sale al mar en la Costa de la Provincia y Gobierno de Venezuela, distinto del de Chichibacoa.

COQUIMBO, Provincia y Corregimiento del Reyno de Chile: confina por el Oriente con la del Tucuman del Reyno del Perú; mediando la Cordillera; por el S. con la de Quillota; y por el Poniente con el mar Pacífico: tiene de largo 80 leguas N. S., y 40 de ancho de Oriente á Poniente: su temperamento es muy benigno, y por el motivo de ser muy poco en la tierra, por ser mas baxa en esta parte de la Provincia que en otra, ella ni dura tanto la nieve, y el yelo como el de Santiago hácia el S.; por esto tambien hay pocos rios, de los quales el mayor es el de los Santos ó Limari, y el que pasa por su Capital: se crian muchos huapacos

Tom. I.

y vicuñas: el terreno por lo general es quebrado, y produce, aunque no con abundancia, los mismos frutos que todo el Reyno; como son granos, vino y aceite de excelente calidad: tiene muchos minerales de oro, plata, cobre, plomo, azogue, yeso y sal, de los quales el que mas abunda es el cobre, de que envian porciones muy considerables á España para la fundicion de artilleria; y de él han hecho allí toda la que hay en el Reyno; se encuentra de dos especies, uno que llaman campanal y solo sirve para obras de fundicion, y otro que tiene mezcla de oro y dicen de labrar, que solo se conoce en esta Provincia, donde tambien fabrican mucha xarcia para las embarcaciones: sus habitantes llegarán á 15000.

La Capital tiene el mismo nombre ó la Serena.

Fue la segunda poblacion del Reyno que fundó de orden de Pedro de Valdivia el Capitan Juan Bohón el año de 1543 en el valle de Cuquimpi que le dió el nombre, y corrompido hoy el vocablo se llama Coquimbo, y el segundo de

Oooo la

la

la Serena, en memoria de la patria de Valdivia en Extremadura: dista un quarto de legua del mar, y su situacion es en la parte mas alta de aquella espaciosa llanura, que ofrece la vista mas deliciosa, presentando por una parte la marina, por otra el rio que fertiliza aquella comarca, y por otra la frondosa alameda de que está poblada: es de temperamento sumamente benigno, en que todo el año es una continua Primavera, sin que moleste el frio, ni incomode el calor: con extremo fértil y abundante en quanto se puede apetecer para comodidad y regalo de la vida: la Ciudad es bastante capaz, todas sus calles tiradas á cordel, y las casas separadas unas de otras, porque intermedian grandes huertas, que tienen todas con abundancia de aguas de las zéculas que sacan del rio para el riego. La Iglesia Barroquial es muy hermosa, y á correspondencia las demas, que son de Religiosos de San Francisco, Santo Domingo, San Agustin, la Merced, San Juan de Dios, y Colegio que fué de los Regulares de la Compañia: tie-

ne un Puerto cómodo y muy frecuentado de Embarcaciones, en cuya Costa pescan atunes, abacoras y otras varias especies de pescados, y mucho marisco delicado: á poca distancia hay una abundante mina de cobre de muy buena calidad, de que sacan muchísimo para conducir á Europa; y así de esto como de los excelentes caballos que cria, de vino, aceyte, sebo, pieles de vaca y carne seca compone su comercio, enviando quatro ó cinco embarcaciones cargadas de estos efectos á Lima cada año; aunque tambien tiene minas de oro finisimo, se trabajan poco: toda la poblacion está cubierta de vistosos mirtos ó arrayanes, que forman una hermosa y apaeible alameda: los Indios Araucanos la destruyeron el año de 1547, y el de 1579 intentó tomarla Francisco Drake, que fué derrotado por sus vecinos: el de 1680 volvieron á edificarla y para que la saquease aquel mismo año el Pirata Ingles Bartolomé Charps: su vecindario consiste en 500 familias de Españoles y gente de color y algunos Indios: está 15 leguas de

la Ciudad.
cion.
del Rey.
grad. 2.
grad. 5.
Tiene
una Isla
Provincia
CO
Provincia
ma en
Curato
CO
de la l
miento
rija en
COR
Cosme
vincia
Huanta
xo al
bamba
COR
Aldea
en la l
las Am
lla del
COR
Provinc
Rey e
en la
boca d
COR
Provinc
de l Ca
anexo a
COR
Pueblo
tenian
-il

ne un Puerto cómodo y muy frecuentado de embarcaciones, en cuya Costa pescan atunes, abacorras y otras varias especies de pescados, y mucho marisco delicado: á poca distancia hay una abundante mina de cobre de muy buena calidad, de que sacan muchísimo para conducir á Europa; y así de esto como de los excelentes caballos que cria, de vino, aceyte, sebo, pieles de vaca y carne seca compone su comercio, enviando quatro ó cinco embarcaciones cargadas de estos efectos á Lima cada año; aunque tambien tiene minas de oro finísimo, y se trabajan poco: toda la poblacion está cubierta de vistosos mirtos ó arrayanes, que forman una hermosa y apacible alameda: los Indios Araucanos la destruyeron el año de 1547, y el de 1579 intentó tomarla Francisco Drake, que fué derrotado por sus vecinos el de 1680, volviéron á recedificarla para que la saquease aquel mismo año el Pirata Ingles Bartolomé Charps: su vecindario consiste en 500 familias de Españoles y gente de color y algunos Indios: está 15 leguas de

la Ciudad de la Concepcion, y 58 de la Capital del Reyno Santiago, en 306 grad. 24 min. de long. y 24 grad. 54 min. de lat. aust. Tiene el mismo nombre una Isla de la Costa de esta Provincia y Corregimiento. **COQUIN**, Pueblo de la Provincia y Gobierno de Tarma en el Perú, anexo al Curato de Cayna. **COQUINOCA**, Pueblo de la Provincia y Corregimiento de Chichas y Tarrija en el Perú. **CORAI**, Santa Clara de Cosme) Pueblo de la Provincia y Corregimiento de Huanta en el Perú, anexo al Curato de Paucarbamba. **CORAJAIS**, Pueblo y Aldea de los Portugueses en la Provincia y País de las Amazonas, situado á orilla del río Negro. **CORALI**, Pueblo de la Provincia y Capitanía del Rey en el Brasil, situado en la Costa del mar á la boca del río Imbaua. **CORANI**, Pueblo de la Provincia y Corregimiento del Carabaya en el Perú, anexo al Curato de Ayapata. **CORAS**, Santiago de los Pueblo de las Misiones que tenian los Regulares de la

Compañía en la California, situado á igual distancia de ambas Costas: es de Indios de la nacion de su nombre, en el qual martirizaron el año de 1734 al Padre Lorenzo Carranza, su Misionero. Tienen el mismo nombre unos baxos de poco fondo, cerca de la Costa de la Provincia y Capitanía de Marañon en el Brasil, á la boca de un río que tambien se llama del mismo modo. **CORAZON** de Jesus, Pueblo del Corregimiento y jurisdiccion de Velez en el Nuevo Reyno de Granada: es Pueblo corto, situado en un terreno montuoso y lleno de pantanos, pobre de frutos, con 200 vecinos miserables y montaraces: está cerca del de Chiquinquira, y al S. de Velez. Otro hay llamado de Maria, de las Misiones que tenian los Regulares de la Compañía en la Provincia y Gobierno de Maynas del Reyno de Quito, situado á orilla del río Aguarico. Otro de Jesus en la Provincia y Gobierno de los Indios Chiquitos en el Perú, situado á pie de la Cor-

dillera de San Fernando, reduccion de las Misiones que tenían allí los Regulares de la Compañía.

Otro del Reyno de Quito en el Corregimiento del distrito de las cinco leguas de esta Ciudad, y en el Camino que baxa de Guayaquil.

Un monte del Reyno de Quito á la parte del S S E, del qual baxan por el Poniente los rios de San Lorenzo y de Yamboya, que van á unirse con el de Toachi: está al N del Páramo de El'nisa, y algunas veces se cubre de nieve; en 34 min. 18 seg. de latit.

CORCA, Pueblo de la Provincia y Corregimiento de Chilques y Masques en el Perú, anexo al Curato de Huanquite.

CORCHUE, Pueblo de Indios de la Provincia y Gobierno de Valdivia en el Reyno de Chile.

CORCOLA, Pueblo de los Portugueses en el territorio de los Indios Guayazas del Reyno de Brasil, situado á la Cabecera y orilla del rio Tocantines.

CORCOUADO, Pueblo de las Misiones que tenían los Regulares de la Compañía

en la Provincia y Gobierno de los Llanos, del Nuevo Reyno de Granada, y hoy está á cargo de los Religiosos de San Francisco.

Tiene el mismo nombre un Farallon ó Islote de la mar del S enfrente del Puerto de Santa de la Provincia y Corregimiento de este nombre en el Perú.

CORCULLA, Pueblo de la Provincia y Corregimiento de Parinacochas en el Perú.

CORDES, Véase Verde.

CORDILLERA, Véase Andes.

CORDILIERS, Montagnes) ó monte de los Franciscanos: monte de la Isla de Cayena, á cuya falda tienen un establecimiento y fuerte para su defensa los Franceses.

CORDON, Punta del) en la Costa de la cabeza del O de la Isla de Santo Domingo á orilla del Puerto de Pimiento.

CORDOUA, Provincia y Alcaldía mayor de Nueva España: confina con la de Orizava por el O y con la de San Juan de los Llanos por el N: se divide de la antigua Vera-Cruz por el E, y por el S con las ásperas montañas de Songolli-

lica: tie
la grand
anona
cona, ú
Ver-C
ramento
la may
trito se
barranc
dos de
nos y
bien lla
tiles: a
no mé
rios qu
cogen
chas: c
de Al
pido ri
hace ab
pocie d
bien m
hace su
La Cap
nombre
Fué
1618
Don L
Córdob
dalcáza
bre: c
cálido
al O de
tañas q
San
Ch
Yx

en la Provincia y Gobierno de los Llanos, del Nuevo Reyno de Granada, hoy está á cargo de los Religiosos de San Francisco.

Tiene el mismo nombre un Farallon ó Islote de la mar del S enfrente del Puerto de Santa de la Provincia y Corregimiento de este nombre en el Perú.

CORCULLA, Pueblo de la Provincia y Corregimiento de Parinacochas en el Perú.

CORDES, Véase Verde.

CORDILLERA, Véase Andes.

CORDILIERS, Montagne des) ó monte de los Franciscanos: monte de la Isla de Cayena, á cuya falda tienen un establecimiento y fuerte para su defensa los Franceses.

CORDON, Punta del) en la Costa de la cabeza del O de la Isla de Santo Domingo á orilla del Puerto Pimiento.

CORDOUA, Provincia y Alcaldía mayor de Nueva España: confina con la de Orizaba por el O con la de San Juan de los Llanos por el N con la de la antigua Vera-Cruz por el E, y por el S con las ásperas montañas de Songolli-

lica: tiene al S E y S S E la grande hacienda de Matanona: 10 leguas de Taliscóna, último término de la Vera-Cruz: es de temperamento cálido y húmedo: la mayor parte de su distrito se compone de lomas, barrancas y montes poblados de cedros, nogales, pinos y ocotales: tiene también llanuras amenas y fértiles: abunda en caza, y no ménos de pesca en los rios que la riegan, donde cogen muchos bobos y truchas: en el dilatado llano de Altotonga cruza un rápido rio que lo fertiliza y hace abundante en toda especie de frutos: tiene también mucho ganado de que hace su principal comercio. La Capital tiene el mismo nombre.

Fue fundada el año de 1618 por orden del Virrey Don Diego Fernandez de Córdoba, Marques de Guadalcázar, que le dió su nombre: es de temperamento cálido y húmedo, situada al O de unas pequeñas montañas que hacen un medio

-011

círculo, rodeada de muchos y espesos árboles: La Iglesia Parroquial es magnífica y de primorosa arquitectura y costosos adornos: tiene Conventos de Religiosos Descalzos de San Francisco, y de San Hipólito de la Caridad, en que hay un hospital para los enfermos Españoles, y para los negros esclavos, á cuyo fin lo costeáron los dueños de los trapiches, en que se labra inñuita azúcar, de que hace su principal comercio, como de tabaco, naranjas de la china, ajonjolí, ganado mayor y de cerda, y demas frutos y géneros de Europa y del Reyno: su vecindario consiste en 260 familias de Españoles, 126 de Mestizos, 70 de Mulatos y Negros, y 273 de Indios Mexicanos, y en 33 trapiches de fabrica, azúcar y otras muchas de todas estas clases: está 48 leguas al E N E de México en 276 gr. 35 min. de long. y en 19 gr. 30 min. de lat. Los demas Pueblos de esta jurisdicción han en el 100 de millas: San Antonio Huasteco, Sta. María Magdalená, Amatlan de los Reyes, Calcahualco, Reyes, San

San

San Diego. Zentla.
San Bartolomé. San Diego Hua-
Tocutla. Ichipura. tuzco.
Copan.

Otra Ciudad hay del mismo nombre, Capital de la Provincia y Gobierno del Tucuman en el Perú; fundada por el Gobernador de ella Gerónimo Cabrera el año de 1573; y no por Juan Núñez de Prado el de 1549, como dice equivocadamente el Ex-Jesuita Coleti: en el territorio de los Indios Comechingonés, y parage llamado por estos Kiskiscate á orilla del rio Pucará; de donde se trasladó después á la parte Meridional de él, dedicando la Parróquia de nuestra Señora de la Peña de Francia, con obligación de celebrar su fiesta el día de la Concepción; de correr toros en la plaza; su situación es en una estrecha Ensenada que forma el rio y un espeso monte; y la hace estar muy expuesta á inundaciones en tiempo de lluvias, por las muchas aguas que baxan de una cañada contigua; y á no ser por unos parapetos que se han construido para defenderla, seria inhabitable por este

San Juan de la Punta.
San Lorenzo.

riesgo: la mitad de ella experimenta en un mismo día los vientos N y S que alternan, causando grandes tempestades con truenos y rayos, de cuya desigualdad resulta que tan pronto se experimenta calor con el N, como frio con el S, y á esto atribuyen las muchas muertes repentinas que suceden: la Ciudad es chica y quasi de figura quadrada; pero los edificios son los mejores que hay en toda la Provincia: tiene 3 Conventos de Religiosos de San Francisco, Santo Domingo y la Merced; un Hospital de Betlemitas con la advocación de San Roque; 2 Monasterios de Religiosas de Santa Teresa y Santa Clara; y 2 Colegios con título de Universidad; es cabeza de Obispado erigido el año de 1570, y muy rica por el gran comercio que hace de muchas que compra en la Provincia de Buenos-Ayres, y engorda en sus potreros para venderlas en las demas; y abastece todo el Perú: abunda en toda especie de fru-

frutós y
Santiago
diodia: e
de long.
de lat. a

Otra
vincia y
maná y
lo de C
1525,
del mar
pobre c
nombre
na con
y está
lat. bor

Un
vincia

Castro

Otro

Gobiern

en el

Firme,

fué saq

Ingles

año/de

CO

eh la:

no de

re al

Yazigu

Chilén

CO

te de

de la:

Meridi

cock y

el GO

Provin

San Juan de la
 Punta.
 San Lorenzo
 riesgo: la mitad de ella ex-
 perimenta en un mismo día
 los vientos N y S que al-
 ternan, causando grandes tem-
 pestades con truenos y ra-
 yos, de cuya desigualdad
 resulta que tan pronto se
 experimenta calor con el N,
 como frío con el S, y á
 esto atribuyen las muchas
 muertes repentinas que suce-
 den en la Ciudad es chica y casi
 de figura quadrada, pero los
 edificios son los mejores que
 hay en toda la Provincia:
 tiene 3 Conventos de Re-
 ligiosos de San Francisco,
 Santo Domingo y la Mer-
 cede, y un Hospital de Beslé-
 mitas con la advocación de
 San Roque, 2 Monasterios
 de Religiosas de Santa Te-
 resa y Santa Clara, y 2
 Colegios con título de Uni-
 versidad es cabeza de Obis-
 pado erigido el año de 1570,
 y muy rica por vel el gran
 comercio que hace de mu-
 las que compra en la Pro-
 vincia de Buenos-Ayres, y
 engorda en sus potreros pa-
 ra venderlas en las demas
 y abastecer todo el Perú:
 abunda en toda especie de fru-

frutos, y está 70 leguas de
 Santiago del Estero al Me-
 diodia en 316 gr. 30 min.
 de long. y 30 gr. 38 min.
 de lat. aust.

Otra Ciudad en la Pro-
 vincia y Gobierno de Cu-
 maná, fundada por Gonza-
 lo de Ocampo el año de
 1525, cerca de la Costa
 del mar: es tan reducida y
 pobre que no merece el
 nombre de Ciudad: confie-
 na con los Indios Caribes,
 y está en 8 gr. 41 min. de
 lat. bor.

Un Pueblo de la Pro-
 vincia y Corregimiento de
 Castro Vireyna en el Perú.

Otro de la Provincia y
 Gobierno de Santa Marta
 en el Reyno de Tierra-
 Firme, situado en la Costa:
 fué saqueado por el Pirata
 Ingles Guillermo Gauson el
 año de 1624.

CORDOUÉS, Rio del
 en la Provincia y Gobier-
 no de Buenos-Ayres, corre
 al O y entra en el de
 Yazigua junto al paso del
 Chileno.

CORE, Banco de Isla-
 te de la mar del N cerca
 de la Costa de la Carolina
 Meridional entre los de Oca-
 cock y de drum.

COREBO, Rio de la
 Provincia y Gobierno del

Chocó: nace en el Valle de
 Tatave al pie de las mon-
 tañas del Chocó, y entra en
 el de Pagánagandi.

CORENA, Puerto de
 en la Costa de la Provin-
 cia y Capitanía del rio Jesu-
 neiro en el Brasil junto á
 la Isla de Santa Maria.

CORENTE, Rio del Rey-
 no del Brasil: nace en la
 Cabecera del de Paraguai
 y el rio Verde: corre al
 S S E y entra en aquel á la
 mitad de su curso.

CORENTIN, Rio de la
 Provincia y Colonia de Su-
 rinam ó parte de la Gua-
 yana que poseen los Ho-
 landeses, según las últimas
 noticias del Padre Bernardo
 Rosella de la extinguida
 Compañía, tomadas de los
 Holandeses que sirvieron el
 año de 1745 para hacer la
 Carta de esta Provincia y
 del Orinoco: nace en la
 parte Septentrional de la
 famosa laguna Parime, que
 algunos han tenido por fa-
 bulosa, corre al S S O en-
 do las Colonias Holande-
 sas, y 15 leguas al Ponien-
 te de Barbicey al S E del
 Orinoco, desemboca al mar
 en 45 gr. 22 min. de lat.
 bor. tiene á su salida 4
 leguas de ancho: los Ingle-
 ses lo llaman De wils Kreeck,
 que

que significa Barranco del Diablo: en lo interior de su curso tiene unos bancos de arena que se dilatan más de 3 leguas, y dificultan su navegación, sin embargo de tener en la inmediación á estos tres brazos de agua en la baxa mar: hay en este río tres Islas pequeñas muy cultivadas en situación de N. S., donde tiene de fondo 5 ó 6 brazas, que son muy fértiles y llenas de árboles.

CORETIQUI, Pueblo de la Provincia y Corregimiento de Caxamarquilla en el Perú.

CORIANA, Véase Coro.

CORIDON, Salinas de en la Punta y Cabeza del O de la Isla de Santo Domingo á orilla del Puerto Pimentón.

CORIMPO, Pueblo de la Provincia de Cinaloa en Nueva España, situado á orilla del río Mayo entre los Pueblos de Hechoja y de Nabajoa.

CORIO, Pueblo de la Provincia y Capitanía de San Vicente en el Brasil á orilla y Cabeza del río Uruguay.

CORIPATA, Pueblo de la Provincia y Gobierno de Canta en el Perú, anexo al Curato de Atabillos Altos.

sup

CORIPÉ, Río de la Provincia y Gobierno de la Guayana en la parte que poseen los Franceses: sale al mar entre el de Olapoco y el Cabo de Orange.

CORIS, Pueblo de la Provincia y Corregimiento de Huailas en el Perú, anexo al Curato de Lija.

CORIXAS, Río del Reyno del Brasil: nace en la Sierra Bermeja, corre al N. haciendo un arco, y entra en el de Tocantines cerca del de los Monges, según la relación de los Portugueses.

Tienen el mismo nombre unas sierras del propio Reyno que corren al S S E, continuando la Sierra Bermeja, y tuerca luego al E formando un arco desde el río Tocantines, y siguen luego á orilla del de Araguaya.

CORK, Bahía grande de la Costa del E de la Isla de Terranova entre el Cabo Gull y la Isla Tuliguet.

CORKAM, Fuerte de los Ingleses en la Provincia y Colonia de Continent una de las 4 que componen la Nueva Inglaterra, situado cerca de la Costa.

CORMA, Pueblo de la Provincia y Corregimiento

de

de Qui
rú, ar
Papés.

CO
Provinc
Canta
Curato
CO
mar de
Costa
las de
sacre.

CO
mar de
ta de
regimie
te del

CO
de los
vincia
necticu
del río

CO
Ciudad
Gobier
mada

po de
minaba
na: la
pues e

Velzar
denes
fuéron
poblár
bre de

posicio
el mism
dado
en la
Tom

CORIPÉ, Río de la Provincia y Gobierno de la Guayana en la parte que poseen los Franceses: sale al mar entre el de Olapoco y el Cabo de Orange.

CORIS, Pueblo de la Provincia y Corregimiento de Huailas en el Perú, anexo al Curato de Aija.

CORIXAS, Río del Reyno del Brasil: nace en la Sierra Bermeja, corre al N haciendo un arco, y entra en el de Tocantines cerca del de los Monges, según la relación de los Portugueses.

Tienen el mismo nombre unas sierras del propio Reyno que corren al S. S. E. continuando la Sierra Bermeja, y tuerca luego al E formando un arco desde el río Tocantines, y siguió luego á orilla del de Araguaya.

CORK, Bahía grande de la Costa del E. de la Isla de Terranova entre el Cabo Gulf y la Isla Tuliguera.

CORKAM, Fuerte de los Ingleses en la Provincia y Colonia de Conibeat una de las 4 que componen la Nueva Inglaterra, situado cerca de la Costa.

CORMA, Pueblo de la Provincia y Corregimiento de

de Quispicanchi en el Perú, anexo al Curato de Papres.

CORMO, Pueblo de la Provincia y Gobierno de Canta en el Perú, anexo al Curato de Atabillos Altos.

CORNE, Isla de la mar del N, cerca de la Costa de la Florida, entre las de Vayssaux y de Masacre.

CORNEJO, Isla de la mar del S, cerca de la Costa de la Provincia y Corregimiento de Arequipa, frente del Puerto de Arantac.

CORNUUALL, Pueblo de los Ingleses en la Provincia y Colonia de Connecticut, situado á orilla del río Housatonick.

CORO, (Santa Ana de) Ciudad de la Provincia y Gobierno de Venezuela, llamada así porque en tiempo de los Indios se denominaba aquel partido Coriama: la fundó Juan de Ampues el año de 1529: los Velzares, baxo de las órdenes de Nicolas Fedréman, fueron los primeros que la poblaron, dándola el nombre de Córdoba en contraposición de otra que con el mismo nombre había fundado Gonzalo de Ocampo en la Provincia de Cumana;

Tom. I.

pero le perdió tomando el de Coro, que conserva hasta hoy, de un Pueblecillo de Indios llamado así: es de temperamento cálido y seco; pero tan sano, que dicen allí que no necesitan Médicos: el terreno, aunque es arenoso y escaso de aguas, produce toda especie de frutos, que la hacen regalada y abundante de quanto es necesario: cria mucho ganado vacuno y cabrio, y considerable porción de mulas muy buenas, de cuyos frutos, el de quesos, cordobanes, y cacao hacen gran comercio con Cartagena, Caracas y la Isla de Santo Domingo: tiene un Convento reducido de Religiosos de San Francisco, y una Ermita dedicada á San Nicolas: es lugar muy rico; fué saqueado por los Ingleses el año de 1567: su Iglesia fué Catedral y Cabeza de Obispado desde que se erigió el año de 1532 hasta el de 1636, en que se trasladó á Santiago de Caracas: está dos leguas distante del mar donde tiene un Puerto que es de poca seguridad, y sin embargo muy frecuentado de las embarcaciones de comercio, en

Pppp 11

11 grad. 8 minut. 10 seg.
de lat. hor.

Tiene el mismo nombre un Pueblo de la Provincia y Corregimiento de Pastos en el Reyno de Quito, situado á la orilla del rio Cascabales, donde entra en el Caquetá.

Otro de la Provincia y Corregimiento de Carangas en el Perú, y del Arzobispado de Charcas, anexo al Curato de Corquemar.

COROA Grande) Pueblo de la Provincia y Capitanía del Pará en el Brasil, situado á orilla del rio Tocantines.

Tiene el mismo nombre un baxo grande cerca de la Costa de la Provincia y Capitanía del Marañon en el Brasil, á la entrada del rio Coras.

COROAIBO, Véase Cossa.

COROBAMBA, Pueblo de la Provincia y Corregimiento de Chachapoyas en el Perú, en el qual se venera una milagrosa Imágen de nuestra Señora de Guadalupe, y cerca hay dos cuebas á los lados, que en cada una caben 20 hombres á caballo con lanzas levantadas.

Otro Pueblo hay de este

nombre en la misma Provincia y Reyno.

COROBANA, Rio de Provincia y Gobierno de la Guayana, que segun Mr. Bellin en su Carta é Historia del curso de una parte del Orinoco, corre siempre al N, y entra en este cerca de su salida al mar.

COROCOTO, Pueblo de Indios de la Provincia y Corregimiento de Cuyo en el Reyno de Chile, situado á orilla de una de las lagunas de Huanacache, distinto del que sigue.

Villa de la misma Provincia y Corregimiento, reduccion de Indios Pampas, situada á orilla del rio Tunuyan, cerca del camino real que va de Mendoza á Buenos-Ayres, en cuyo distrito estan las haciendas de Carrizal grande, Carvillillo, Lulunta y Mendocinos.

COROCUBI, Rio de la Provincia y Pais de las Amazonas en la parte que poseen los Portugueses: es pequeño, corre al S, y entra en el Negro, formando un peligroso remolino ó raudal que tiene el mismo nombre.

COROI, Pueblo de las Misiones que tienen los Franceses.

nombre en la misma Provincia y Reyno.

COROBANA, Rio de Provincia y Gobierno de la Guayana, que segun Mr. Bellin en su Carta é Historia del curso de una parte del Orinoco, corre siempre al N, y entra en este cerca de su salida al mar.

COROCOTO, Pueblo de Indios de la Provincia y Corregimiento de Cuyo en el Reyno de Chile, situado á orilla de una de las lagunas de Huanacache, distinto del que sigue.

Villa de la misma Provincia y Corregimiento, reduccion de Indios Pampas, situada á orilla del rio Tunuyan, cerca del camino real que va de Mendoza á Buenos-Ayres, en cuyo distrito estan las haciendas de Carrizal grande, Carvalillo, Lulunta y Mendocinos.

COROCUBI, Rio de la Provincia y Pais de las Amazonas en la parte que poseen los Portugueses: es pequeño, corre al S, y entra en el Negro, formando un peligroso remolino ó raudal que tiene el mismo nombre.

COROI, Pueblo de las Misiones que tienen los Fran-

cc-

ceses en la Guayana, situado cerca de la Costa y de la boca del rio Kourrou.

COROICO, Pueblo de la Provincia y Corregimiento de Cicasica en el Perú, situado á orilla del rio de su nombre y donde tiene un Puerto para embarcaciones pequeñas: éste nace en la Cordillera de Ancuma al S del Pueblo de Palca, y á Levante de la Ciudad de la Paz; corre muy rápido al E, y formando un arco tuerce al N, y entra por la orilla Occidental en el Beni en 15 grad. 31 min. de lat. austr.

COROMA, Pueblo de la Provincia y Corregimiento de Porco en el Perú.

COROMANDIERES, Islotes de la mar del N, cerca de la Costa de Acadia en la América Septentrional, junto á la de Scataria, llamados tambien boca del Infierno.

COROMOTO, Pueblo de la Provincia y Gobierno de Venezuela, situado á orilla del rio Guanarito, al S de la Villa de Guáranos.

CORON, Pueblo de la Provincia y Corregimiento de Chilques y Masques en el Perú, anexo al Curato de Huanquite.

CORONA REAL, Ciudad de la Provincia de Guayana y Gobierno de Curumaná, fundada á las orillas del rio Orinoco el año de 1759 por el Gefe de Esquadra Don Joseph de Iturriaga, para lo qual juntó algunas gentes de vagos y dispersos de las Provincias de Caracas y Barcelona; pero hoy esta quasi desierta y abandonada, porque se han vuelto á su primer domicilio aquellos pobladores, acosados de los Indios Caribes, contra quienes no podian tener socorro por la mucha distancia de la Capital, y así sólo substituyéron el tiempo que fueron mantenidos por el Rey.

Tiene el mismo nombre una Ensenada grande en la laguna de Maracaybo, á la banda del O. Una Isleta de roca ó peñasco, junto á la Costa del N de la Isla de Guadalupe, entre el Cabo de San Juan, y el Puerto ó Bahía de la Mole.

CORONADOS, Isla pequeña del Golfo de California ó mar Roxo de Cortés, situada muy cerca de la del Carmen en su parte exterior, que mira á la

Costa de Nueva España.

CORONANGO, Santa María de) Pueblo y Cabecera de la Alcaldía mayor de Cholula en Nueva España: tiene 94 familias de Indios, y á su partido pertenecen otros 9 Pueblos: está distante una legua al N. de su Capital.

CORONGO, Pueblo de la Provincia y Corregimiento de Conchucos en el Perú.

CORONEL, Puerto del) en la Costa de la Provincia y Corregimiento de Quillota y Reyno de Chile, entre el de Longotoma y el rio Quillimari.

Tiene el mismo nombre un rio de la Provincia y Gobierno de Venezuela: nace al S de la Ciudad de Nirua, y se une luego con el de Orape para entrar en el Tinaco.

Una punta de la Costa del Reyno de Chile, en la Provincia y Corregimiento de Quillota, entre la boca del rio Biobio, y los altas de Villagra.

COROPA, País dilatado de la Provincia y Gobierno de la Guayana, que se extiende entre el rio Coropatuba al S O, el Marañon al Mediodia, el Arvari á Levante, y las mon-

tañas de Oyapoc de los In-

dios Caribes al N., y las del Dorado ó Manoa al N.

O: todo este territorio está quasi desconocido: los Portugueses tienen las orillas del Marañon y de la Costa del mar hasta la Bahía de Vicente Pinzon: los Holandeses de la Colonia de Surinam por el rio Esequivo ó Esquivo, llamado tambien Rupunni, se han internado mas hasta llegar al Marañon por el rio Parapitinga: las montañas que algunos han pintado llenas de oro, plata y piedras preciosas que brillan con los rayos del sol, son fábulas; que al principio de las conquistas engañaron á muchos buscando estos imaginados tesoros del Dorado, donde perecieron muchos sin otro fruto que conocer países áridos, montuosos, con grandes fatigas y trabajos: los Portugueses tienen construidos dos fuertes con los nombres de Pará y de Macapa: Mr. de la Martiniere con su acotumbrada equivocacion dice que los Portugueses tienen un Pueblo llamado Coropa á la boca del rio Coropatuba donde entra en el Marañon, siendo así que aquel entra en éste por su

parte bo
Coropa
nombre
un fuerte
la Provi
la orilla
rañon,
la Conda
año de
Padre J
de 174
pa, y
min. de

COR
Curupa

COR
de la

co en
de Pari
ó Arun

de 12
y es

su trán
COR
queño

bierno
ce al
pa: co
en el

COR
Provinc

Tucum
distrito

Ciudad
do á

COR
la Pro
Amazo
poseen

añas de Oyapoc de los Indios Caribes al N., y las del Dorado ó Manoa al N. O: todo este territorio está quasi desconocido: los Portugueses tienen las orillas del Marañon y de la Costa del mar hasta la Bahía de Vicente Pinzon: los Holandeses de la Colonia de Surinam por el rio Esequivo ó Esquivo, llamado tambien Rupununi, se han internado mas hasta llegar al Marañon por el rio Parana-pitinga: las montañas que algunos han pintado llenas de oro, plata y piedras preciosas que brillan con los rayos del sol, son fábulas, que al principio de las conquistas engañaron á muchos buscando estos imaginados tesoros del Dorado, donde perecieron muchos sin otro fruto que conocer países áridos, montuosos, con grandes fatigas y trabajos: los Portugueses tienen construidos dos fuertes con los nombres de Pará y de Macapa: Mr. de la Martiniere con su acostumbrada equivocacion dice que los Portugueses tienen un Pueblo llamado Coropa á la boca del rio Coropatuba donde entra en el Marañon, siendo así que aquel entra en éste por su par-

parte boreal en el pais de Coropa y el Pueblo de este nombre, que no es mas que un fuerte pequeño, está en la Provincia de Topayos á la orilla Meridional del Marañon, que en la Carta de la Condamine, publicada el año de 1744, y en la del Padre Juan Magnin del año de 1749 lo llaman Curupa, y está en 1 grad. 38 min. de lat. aust.

COROPATUBA. Véase Curapatuba.

COROPUNA, Desierto de la Provincia del Cuzco en el Perú, entre las de Parinacocha y de Canas ó Aruni: se extiende mas de 12 leguas del S al N, y es molesto y peligroso su tránsito.

CORORAMO, Rio pequeño de la Provincia y Gobierno de la Guayana: nace al O de la laguna Icupa: corre al N, y entra en el de Paragua.

COROYA, Pueblo de la Provincia y Gobierno del Tucuman en el Perú, del distrito y jurisdiccion de la Ciudad de Córdoba, situado á orilla del rio Primero.

COROYO, Laguna de la Provincia y Pais de las Amazonas en la parte que poseen los Portugueses: está

en la Isla de Topinambes, y se forma de las aguas del Marañon.

COROZAL ó Pileta, Pueblo de la Provincia y Gobierno de Cartagena en el Reyno de Tierra-Firme.

CORPAHUASI, Pueblo de la Provincia y Corregimiento de Cotabamba en el Perú, anexo al Curato de Huailati.

CORPANQUI, Pueblo de la Provincia y Corregimiento de Caxatambo en el Perú, anexo al Curato de Tillos.

CORPUS CHRISTI, Pueblo de las Misiones que tenían los Regulares de la Compañía en la Provincia y Gobierno del Paraguay, situado á orilla del rio Paraná.

Tiene el mismo nombre un valle grande, hermoso y fértil de la Provincia y Gobierno de Mariquita en el Nuevo Reyno de Granada.

CORQUEMAR, Pueblo de la Provincia y Corregimiento de Carangas en el Perú, y del Arzobispado de Charcas.

CORQUINA, Rio de la Provincia y Gobierno de la Guayana: corre al S, y entra en el Orinoco.

COR-

CORRAL, Pueblo del partido de Guadalabquen del Reyno de Chile, situado á orilla del rio de Valdivia.

CORRAL Quemado, Pueblo de la Provincia y Corregimiento de Piura en el Perú, situado en un recodo que forma el rio de este nombre.

CORRALES, Pueblo de la Provincia y Gobierno de Antioquia, situado á orilla del rio Perico en las sierras de Guamoco.

CORRALITO, Pueblo de la Provincia y Gobierno del Tucuman en el distrito y jurisdiccion de la Ciudad de Santiago del Estero al E de ella y orilla del rio Choromoros.

CORREA, Pueblo de la Provincia y Gobierno de Venezuela en el Reyno de Tierra-Firme, situado á orilla del rio Guarico.

CORRIENTES, S. Juan de) Ciudad de la Provincia y Gobierno de Buenos-Ayres en el Perú, fundada el año de 1589 en la Costa Oriental del rio de la Plata, cerca del parage en que se juntan los del Paraná y Paraguay: tiene ademas de la Iglesia Parroquial 3. Conventos de San-

to Domingo, San Francisco y la Merced, y un Colegio que fué de los Regulares de la Compañía: ha sido muy molestada de los Indios infieles Abipones que en ella han muerto á muchos Españoles y cautivado otros, por cuya razon hay establecido un cuerpo de Milicianos de á caballo para contenerlos: está 100 leguas al N de la de Santa Fe en 27 gr. 23 min. de lat. aust.

Tiene el mismo nombre un rio de la Provincia y Gobierno del Darien en el Reyno de Tierra-Firme: nace en las montañas de la parte del N, y sale al mar en el playon grande frente de las Islas Mulatas.

Otro rio de la Provincia y Gobierno de Buenos-Ayres, que nace de la laguna Yberia, y corre al S O para entrar en el de la Plata.

Otro de la Provincia y Gobierno del Paraguay: nace en la Serranía que hay entre los rios Paraguay y Paraná: corre al O y entra en el primero entre los de Mboeri y Farciri.

Otro de la Provincia y Capitanía del Rey en el Brasil, corre al S S E, y entra en la laguna grande de los Patos.

Un

Un C Meridion ba 60 la Trinic de San 8 min. de min. de

Otro bien de la Cost el rio trecho tre los de San de lat.

Otro Costa Gobiern no de mar de

CO dad ó P Provinc ra en rios de nima.

CO en la Cuba.

CO fia de en la nía de de Me to de

CO Provinc Darien Tierra

CO

to Domingo, San Francisco y la Merced, y un Colegio que fué de los Regulares de la Compañía: ha sido muy molestada de los Indios infieles Abipones que en ella han muerto á muchos Españoles y cautivado otros, por cuya razon hay establecido un cuerpo de Milicianos de á caballo para contenerlos: está 100 leguas al N de la de Santa Fe en 27 gr. 23 min. de lat. aust.

Tiene el mismo nombre un rio de la Provincia y Gobierno del Darien en el Reyno de Tierra-Firme: nace en las montañas de la parte del N, y sale al mar en el playon grande frente de las Islas Mulatas.

Otro rio de la Provincia y Gobierno de Buenos-Ayres, que nace de la laguna Yberia, y corre al S O para entrar en el de la Plata.

Otro de la Provincia y Gobierno del Paraguay: nace en la Serranía que hay entre los rios Paraguay y Paraná: corre al O y entra en el primero: entre los de Mboeri y Fareiri.

Otro de la Provincia y Capitanía del Rey en el Brasil, corre al S S E, y entra en la laguna grande de los Patos.

Un

CO

Un Cabo de la Costa Meridional de la Isla de Cuba 60 leguas del Puerto de la Trinidad y 15 del Cabo de San Antonio en 290 gr. 8 min. de long. y 11 gr. 26 min. de lat.

Otro Cabo llamado tambien de Arenas Gordas en la Costa que media entre el rio de la Plata y el estrecho de Magallanes, entre los de San Antonio y de San Andres en 33 gr. de lat.

Otro Cabo ó Punta de la Costa en la Provincia y Gobierno del Chocó y Reyno de Tierra-Firme de la mar del Sur.

CORSO, Cabo), extremidad ó Punta de la Costa de la Provincia y Capitanía de Seara en el Brasil entre los rios de Riobara y de Upanima.

CORTÉS, Ensenada de): en la Costa de la Isla de Cuba.

CORUBUN, Isla pequeña de la Costa del Brasil en la Provincia y Capitanía de Seara, entre el rio de Mollatuba y el Puerto de Palmeras.

CORUPA, Rio de la Provincia y Gobierno del Darien en el Reyno de Tierra-Firme: nace cerca de

CO 667

la Costa del mar del N al E de la Provincia, y entra en el de Tariná.

Otro hay, véase Curupa. CORUPO, San Francisco de). Pueblo de la Cabecera de Uruapa y Alcaldía mayor de Valladolid en la Provincia y Obispado de Mechoacan: tiene 33 familias de Indios, y dista 7 leguas al N de su Cabecera.

CORUTES, Rio pequeño de la Provincia y Gobierno del Paraguay: corre al N N E, y entra en el de Xexuy frente de la Villa de Curuguato.

CORWI, Rio de la Provincia y Gobierno de la Guayana Francesa, sale al mar junto al Cabo de Orange.

COSACURO, Rio pequeño de la Provincia y Colonia de Surinam ó parte de la Guayana que poseen los Holandeses: corre al N y entra en el de Cuyuni.

COSANGA, Rio grande de la Provincia de Quixos en el Reyno de Quito: corre al S E, luego tuerce su curso á Levante y quasi insensiblemente al N, y después de recibir por la parte de Poniente al rio Bermejo, entra por la austral en el Coca en 23 min. de lat.

CO-

COSAPA, Pueblo de la Provincia y Corregimiento de Carangas en el Perú, del Arzobispado de Charcas, anexo al Curato de Turco.

COSCAOCOAS, Nacion de Indios reducidos á la fe católica en la llanura de Cumbaso de la jurisdiccion de Lamas, son muy pocos y confinan con los Amasiuines.

COSCOMATEPÉC, San Juan de) Pueblo de la Cabecera de Yxhuatlan y Alcaldía mayor de Córdoba en Nueva España: tiene 10 familias de Españoles, 35 de Mestizos, 75 de Mulatos y 196 de Indios: está 7 leguas al N N O de su Cabecera, pero de camino muy áspero por barrancas tan profundas que se desvanece la vista al mirarlas.

COSCOMITLAN, Pueblo de la Cabecera y Alcaldía mayor de Caxititlan en Nueva España, de donde dista legua y media al N O: en su inmediacion hay una laguna.

COSELA, Pueblo y Real de minas de plata de la Provincia de Copala y Reyno de Nueva Vizcaya, situado al N del de Charcas.

-CO

COSEREMONIANOS, Nacion bárbara de Indios de la Provincia y Gobierno de Moxos en el Reyno de Quito: la descubrió el Padre Cipriano Baraza, de la extinguida Compañía, pero todavía está poco conocida.

COSIGUIRACHI, Villa de la Provincia de Tarumara y Reyno de la Nueva Vizcaya, una de las poblaciones mas ricas y opulentas que hay en él: es de temperamento templado y sano, y su vecindario se compone de muchas familias de Españoles y Mestizos, no pocas de Mulatos y crecido número de Indios: está 24 leguas al S O $\frac{1}{2}$ al S del Real de Minas y Villa de San Felipe de Chiguagua.

Tiene el mismo nombre un Pueblo y Real de minas de plata de esta Provincia y Reyno, de temperamento frio, situada en un terreno áspero y desigual, pero fértil y abundante en frutos y semillas: su vecindario pasa de 200 familias de Españoles, Mestizos y Mulatos, inteligentes todos así en el beneficio de los metales, como en el cultivo y labranza de las

las tierras
O S O d
lipo de C
COSM
Provincia
de Huan
anexo al
Otro
mo nom
y Corre
huailas
anexo a
en la de
SAN
de la C
mayor d
va Espa
cido vec
les, Indi
latos, p
la Ciudad
donde d
10 al E
Tiene
otro Pu
cia y G
ra en N
do en e
Sobaipu
entre lo
Catalina
Xavier.
Otro
de Vie
Misione
gulares
la Prov
Paragua
del tío
Tom.

COSEREMONIANOS, Nacion bárbara de Indios de la Provincia y Gobierno de Moxos en el Reyno de Quito: la descubrió el Padre Cipriano Baraza, de la extinguida Compañía, pero todavía está poco conocida.

COSIGUIRACHI, Villa de la Provincia de Tarau-mara y Reyno de la Nueva Vizcaya, una de las poblaciones mas ricas y opulentas que hay en él: es de temperamento templado y sano, y su vecindario se compone de muchas familias de Españoles y Mestizos, no pocas de Mulatos y crecido número de Indios: está 24 leguas al S O $\frac{1}{2}$ al S del Real de Minas y Villa de San Felipe de Chiguagua.

Tiene el mismo nombre un Pueblo y Real de minas de plata de esta Provincia y Reyno, de temperamento frío, situada en un terreno áspero y desigual, pero fértil y abundante en frutos y semillas: su vecindario pasa de 200 familias de Españoles, Mestizos y Mulatos, inteligentes todos así en el beneficio de los metales, como en el cultivo y labranza de las

tierras: está 34 leguas al O S O de la Villa de S. Felipe de Chiguagua.

COSMA, Pueblo de la Provincia y Corregimiento de Huamalies en el Perú, anexó al Curato de Baños.

Otro Pueblo hay del mismo nombre en la Provincia y Corregimiento de Andahuailas del propio Reyno, anexo al Curato de Moro en la de Santa.

SAN COSME, Pueblo de la Cabecera y Alcaldía mayor del Fresnillo en Nueva España: tiene muy crecido vecindario de Españoles, Indios, Mestizos y Mulatos, por la inmediacion á la Ciudad de Zacatecas, de donde dista 7 leguas al N. y 10 al E de su Capital.

Tiene el mismo nombre otro Pueblo de la Provincia y Gobierno de la Sonora en Nueva España, situado en el Pais de los Indios Sobaipuris á orilla de un rio entre los Pueblos de Santa Catalina y San Francisco Xavier.

Otro con el sobrenombre de Viejo, reduccion de las Misiones que tenian los Regulares de la Compañía en la Provincia y Gobierno del Paraguay, situado á orilla del rio Paraná entre los

Tom. I.

de Santa Ana y la Candelaria.

Otro con el aditamento de Nuevo para distinguirlo del anterior en la misma Provincia, reduccion tambien de aquellos Regulares á orilla del Paraná y al O del Pueblo de Jesus.

Una Isla pequeña del golfo de California ó mar Roxo de Cortés, situada muy cerca de la Costa en medio del Canal que forma ésta con la Isla del Carmen, y junto á otra llamada San Damian.

COSPALA, Pueblo de la Cabecera y Alcaldía mayor de Juchipila en Nueva España: está 5 leguas al S de ella.

COSSA ó Cosaibo) Rio de la Provincia y Gobierno de la Guayana en la parte de ella que poseen los Franceses.

COSSART, Villa de la Provincia y Colonia de la Carolina Septentrional, situada á orilla del rio Jadquin.

COSTA-BAXA, Pedazo de la Costa del Brasil en la Provincia y Capitanía de Maranhão entre los rios de Camindes y Paraguay.

COSTA-DESIERTA, Playa grande del mar Atlán-

Tom. I.

ti-

tico entre el Cabo de San Antonio al N, y el Blanco al Mediodia: tiene de largo mas de 80 leguas, y por el N las llanuras ó Pampas del Paraguay, al Poniente la Provincia de Cutyo del Reyno de Chile, al Mediodia el Pais de los Patagones, y á Levante el mar Atlántico: llámase tambien tierras Magallánicas, y toda esta Costa y terreno interior es estéril, inculta y desconocida.

COSTA-RICA, Provincia y Gobierno del Reyno de Goatemala en la América Septentrional: confina por el N y por el Poniente con la de Nicaragua, por el S E con la de Veragua del Reyno de Tierra-Firme, por el S O y N O con la mar del Sur, y por el N E con la del Norte: tiene de largo cerca de 90 leguas E O y 60 N S: en ella hay algunas minas de oro y plata: tiene puertos en los dos mares del Norte y del Sur, y dos excelentes Bahías llamadas de San Gerónimo y de Caribaco: es por lo general esta Provincia montuosa y llena de rios, que unos desembocan en la mar del N, y otros en la del Sur: su

producciones son las mismas que en las otras de este Reyno, pero el cacao que produce en algunas llanuras es de excelente calidad, y tiene mucha estimacion: diéronle el nombre de Costa-Rica los Españoles, por el mucho oro y plata que encierra en sus minas; y de la que llaman Tisnagalli se ha sacado poca menos riqueza que del cerro de Potosí en el Perú: hace bastante comercio de sus frutos con el Reyno de Tierra-Firme, aunque no es muy continua la navegacion: fué el primer Religioso Fray Pedro de Betanzos, del Orden de San Francisco, que entró á predicar y reducir á la fe á sus naturales el año de 1550 que siguieron luego otros muchos, que fundaron en varios Pueblos 17 Conventos de su Orden. La Capital es Cartago.

Tiene el mismo nombre un rio de la Provincia y Gobierno de Nicaragua en el propio Reyno, que corre al N y entra en el Desaguedero de la laguna.

COSTO, Pueblo de los Ingleses en la Isla de Barbada del distrito y Parroquia de Santiago, situado

cerca de
CO
regimie
el Nue
nada
muy fr
tos pro
de 10
vecinos
leguas

Tien
un rio
vincia
nos-A
ce en
zas de
O y e

CO
vincia
Perú:
la de
y S:
Chilq
ruro
Chum
con 1
25 le
23 d
temp
frio c
sierra
llena
bres
cubie
partes
tante
much
gunos
ganac

producciones son las mismas que en las otras de este Reyno, pero el cacao que produce en algunas llanuras, es de excelente calidad, y tiene mucha estimación: diéronle el nombre de Costa-Rica los Españoles, por el mucho oro y plata que encierra en sus minas; y de la que llaman Tisingal se ha sacado poca menos riqueza que del cerro de Potosí en el Perú: hace bastante comercio de sus frutos con el Reyno de Tierra-Firme, aunque no es muy continua la navegación: fué el primer Religioso Fray Pedro de Betanzos, del Orden de San Francisco, que entró á predicar y reducir á la fe á sus naturales el año de 1550 que siguiéron luego otros muchos, que fundaron en varios Pueblos 17 Conventos de su Orden. La Capital es Cartago.

Tiene el mismo nombre un rio de la Provincia y Gobierno de Nicaragua en el propio Reyno, que corre al N y entra en el Desaguadero de la laguna.

COSTO, Pueblo de los Ingleses en la Isla de Barbada del distrito y Parroquia de Santiago, situado

cerca de la Costa del O. **COTA**, Pueblo del Corregimiento de Zipaquira en el Nuevo Reyno de Granada: es de temperamento muy frio, produce los frutos propios de él: tiene mas de 100 Indios y algunos vecinos blancos, y dista 4 leguas de Santa Fe.

Tiene el mismo nombre un rio pequeño de la Provincia y Gobierno de Buenos-Ayres en el Perú: nace en las sierras ó asperezas de Nicoperas, corre al O y entra en el de Gil.

COTABAMBAS, Provincia y Corregimiento del Perú: confina por el N con la de Abancay, por el S O y S hasta el S E con la de Chilques y Masques ó Paruro, por el O con la de Chumbivilcas, y por el N O con la de Aimaraez: tiene 25 leguas de largo E O y 23 de ancho N S: es de temperamento generalmente frio como las demas de la sierra, pues casi toda está llena de montes, cuyas cumbres lo mas del año estan cubiertas de nieve: en las partes mas bajas hay bastantes pastos en que se cria mucho ganado vacuno, algunos caballos y mulas y ganado menor: aunque po-

co, produce trigo, maíz, legumbres y papas: en las quebradas por donde corre el rio Apurimac, que des- de esta Provincia pasa á la de Abancay, se cogen plátanos, higos, sandías y otros frutos de costa: tiene abundancia de magueyes, que es una planta, cuyas hojas

ó pencas son de la misma figura que la sabila, pero mayores, y de ellas hacen una especie de cáñamo para fabricar cuerdas que llaman cabuyas, y de estas son las gruesas maromas con que construyen los puentes de los rios; los principales son el de Oropesa y el Chalhualuacho: todos tienen puentes para la comunicación con las demas Provincias: el Apurimac tiene 3, el de Chuructay de 86 varas de largo, el de Chituc, que es el mas frecuentado de 94, y otro mas pequeño, todos de maromas, á excepcion del de Aitihuanca en el rio Oropesa que es de cañ y canto, desde que se sumergió la barca que tenia, con 15 hombres, y géneros de España el año de 1620, en que tambien se llevó el puente por donde se pasaba de Lima para el Cuzco y otras Provincias: en ésta aunque

Qqqq 2 hay

hay memoria de haberse trabajado minas de oro y plata, ahora no se trabaja ninguna, sin embargo de que en sus cerros se manifiestan no solo de estos metales si no de cobre, y en un trecho del rio de Ocabamba hácia donde corre el

agua con gran rapidéz, se hallan hojuelas de plata que arrastra el agua de los montes inmediatos: los habitantes de toda la Provincia son contenidos en los 25 Pueblos siguientes, y la Capital es el de Tambamba.

Cotabamba.	Airihuanca.	Patahuasi.
Totora.	Curasco.	Cocha.
Culturqui.	Chuquibamba.	Mara.
Huallati.	Vilcabamba.	Pitic.
Palpakachi.	Mamara.	Apomarco.
Llichavilca.	Turpay.	Palcaro.
Corpahuasi.	Aquia.	Totorhuailca.
Pirhuanca.	Llaqua.	Characani.

COTACACHE, Pueblo de la Provincia y Corregimiento de Otavalo en el Reyno de Quito.

Tiene el mismo nombre un monte de esta Provincia y Reyno, cuya cima está siempre cubierta de nieve, baxa de lo alto el rio de Cayapas.

COTAGAITA, Santiago de.) Pueblo de la Provincia y Corregimiento de Chichas y Tarija, está 29 leguas de Potosi.

COTAGAITILLA, Pueblo de la misma Provincia y Corregimiento que el anterior, anexo al Curato de la Capital.

COTAHUASSI, Pueblo de la Provincia y Corregimiento de Chumbivilcar en el Perú.

COTAHUAU, Provincia antigua del Perú, al pie de la Cordillera de los Andes y Poniente del Cuzco; es una de las que conquistó Mayta Capac, IV. Emperador.

COTAHUIZTLA, Pueblo de la Cabecera y Alcaldía mayor de Cuicatlan en Nueva España, es de temperamento cálido: tiene 28 familias de Indios tratables en hacer esteras que llaman petates: pertenece al Curato de Atlatlauca, Capital

ptal de de este suya 10

COTA blo de l regimien Perú.

COTA la Provin Quixos y no de C

COTA Provincia de Yauy xo al C

COTA la del C

COTA Parroqui en la p

la Isla dependi cion de

COTA Guayan poseen

Colonial al N ha ta, ha nos, y al E e

mowini construi meldick trada. COTA Alcaldí din en ne ma circunfe

gua con gran rapidez; se
hallan hojuelas de plata que
arrastra el agua de los mon-
tes inmediatos: los habitan-
tes de toda la Provincia son
contenidos en los 25
Pueblos siguientes, y la
Capital es el de Tambo-
pamba.

Pataharai.

Cocha.

Mara.

Pitic.

Apomarco.

Palcaro.

Totorhuailas.

Chacaró.

COTAHUASSI, Pueblo
de la Provincia y Corregi-
miento de Chumbivilcas en
el Perú.

COTAHUAU, Provin-
cia antigua del Perú, al pie
de la Cordillera de los An-
des y Poniente del Cuzco;
es una de las que conquis-
tó Mayta Capac, IV Em-
perador.

COTAHUIZTLA, Pue-
blo de la Cabecera y Al-
caldía mayor de Cuicatlan
en Nueva España; es de
temperamento cálido; tie-
ne 28 familias de Indios tra-
tantes en haces esteras que
aman petates; pertenece
al Curato de Atlautla, Ca-
pi-

pital de la Alcaldía mayor
de este nombre; dista á la
suya 10 leguas.

COTAPARAZO, Pue-
blo de la Provincia y Cor-
regimiento de Guailas en el
Perú.

COTA-PINI, Pueblo de
la Provincia y Gobierno de
Quixos y Macas en el Rey-
no de Quito.

COTAS, Pueblo de la
Provincia y Corregimiento
de Yauyos en el Perú, ane-
xo al Curato de Arma en
la de Castro-Vireyna.

COTEAUX, Pueblo y
Parroquia de los Franceses
en la parte que poseen de
la Isla de Santo Domingo,
dependiente de la jurisdic-
cion del de Cabo Frances.

COTICA, Rio de la
Guayana en la parte que
poseen los Holandeses, ó
Colonia de Surinam; corre
al N hasta cerca de la Cos-
ta, haciendo muchos tor-
nos, y torciendo su curso
al E entra en el de Co-
mowini; á su boca hay
construido el fuerte de So-
meldick para defender la en-
trada.

COTIJA, Valle de la
Alcaldía mayor de Tinguin-
din en Nueva España; tie-
ne una mancha de dos leguas de
circunferencia, y en él hay

205 familias de Españoles:
es de temperamento tem-
plado y abundante en se-
millas; dista 7 leguas al Po-
niente de su Capital.

COTLALTA, Pueblo y
Cabecera de la Alcaldía ma-
yor de Tuxtla en Nueva
España; tiene 140 familias
de Indios y 3 ó 4 de Es-
pañoles; abunda muchísimo
en árboles de tamarindos,
fruta medicinal muy estina-
da, con la qual hacen ex-
celentes conservas.

COTOC, Pueblo de la
Provincia y Gobierno de
Canta en el Perú, anexo
al Curato de Lampun.

COTOCHE, Cabo de la
Costa de Yucatan, frente
del de San Antonio en la
Isla de Cuba, por entre
los cuales se hace la na-
vegacion para ir á esta Isla
desde Nueva España.

COTOCOLLAO, Pue-
blo del Reyno de Quito
en el Corregimiento del dis-
trito de las cinco leguas de
la Capital, distante poco
mas de dos leguas de ésta,
donde cierra y termina la
hermosa llanura de Inaquito.
Rumi-Pampa; su ter-
ritorio se estiende al N O
sobre la falda del monte Pi-
chinchia, y al N confina
con el de Pomasquez; es de

clima algo frio y húmedo, y en él está el Condado de Selva Florida, de la casa de Guerrero Ponce de Leon, una de las mas ilustres y antiguas del Reyno.

COTOPACSI, Monte y Páramo muy alto de la Provincia y Corregimiento de Tacunga en el Reyno de Quito, al S $\frac{1}{4}$, al S E es de figura de un cono truncado inverso, y tiene de altura 2952 pies de Paris sobre el nivel del mar: tiene en su cumbre, siempre cubierta de nieve, un volcan, que rebentó el año de 1693 con tanto estrago, que no solo arruinó la Ciudad de Tacunga, pereciendo las tres quartas partes de su vecindario, sino otros Pueblos, y desató un rio de lodo que anegó la Provincia con tanto destrozo, que viendo los Jesuitas Misioneros de Maynas baxar por el rio Marañon tantos cadáveres, muebles y ruinas de edificios, se persuadieron que habia arruinado Dios aquel Reyno, y escribieron diferentes cartas abiertas y rotuladas al primer viviente que hubiese que dado estos daños mas moderados se han repetido en los años de 1742, 1743,

1744, 1766 y 1768. Por la parte de Levante baxa de este monte y nace el rio Napo; de la del Mediodia el de Cotuche y el de Alaqués, que unidos forman el de San Miguel; y despues con otros forman el de Patate, á quien se agrega el de Chambo, que luego degenera en el de Baños, y despues de la gran Cascada se llama de Pastaza; al Norte nace el del Pedregal, llamado despues de Pita quando pasa por la llanura de Chillo, el qual á la falda del monte de Guanopolo, donde termina el llano, se uno con el de Amaguña, y torciendo al Poniente toma los nombres de Tumbaco y Huallabamba para entrar en el de Esmeraldas, que desemboca en la mar del Sur: á la falda de este gran monte se hallan las haciendas de Sinipú, Pongo, Pucaguaita y Papaurca: dista del Pueblo de Mula-halo media legua y cinco de su Capital, en 45 min. y 11 seg. de lat. austr.

COTOPASSA, Rio de la Provincia de la Canela en el Reyno de Quito al S E corre á este rumbo, y entra por la parte del N

en

en el c
de en
navega
de lat.
CO
Provin
maná
un rio
del G
tre la
bre y
CO
de la
cerca
de la
CO
Españ
mingo
1504
de T
Come
cánta
do,
Capit
la fa
que t
fundi
Yaun
ña y
se re
nific
ra ll
go,
mont
Fran
do y
men
cobr
tañ

CO

1744, 1766 y 1768. Por la parte de Levante baxa de este monte y nace el rio Napo; de la del Mediodia el de Cotuche y el de Alaqués, que unidos forman el de San Miguel; y despues con otros forman el de Patate, á quien se agrega el de Chambo, que luego degenera en el de Baños, y despues de la gran Cascada se llama de Pastaza; al Norte nace el del Noredregal, llamado despues de Pira quando pasa por la llanura de Chillo, el qual á la falda del monte de Guanopolo, donde termina el llano, se une con el de Amaguña, y torciendo al Poniente toma los nombres de Tumbaco y Huallabamba para entrar en el de Esmeraldas, que desemboca en la mar del Sur: á la falda de este gran monte se halla las haciendas de Sinipú, Pongo, Pucaguaita y Papaurca: dista del Pueblo de Mula-halo media legua y cinco de su Capital, en 45 min. y 11 seg. de lat. austr.

COTOPASSA, Rio de la Provincia de la Canela en el Reyno de Quito al S. E. corre á este rumbo, y entra por la parte del N. en

CO

en el de Pastaza, que desde entónces empieza á ser navegable en 1 gr. 36 min. de lat. austr.

COTUA, Pueblo de la Provincia y Gobierno de Cumaná, situado á orilla de un rio cerca de la Costa del Golfo de Cariaco, entre la Ciudad de este nombre y la de Cumanagoto.

COTUE, Isla pequeña de la mar del N, situada cerca de la Costa del N de la de Cuba.

COTUI, Villa de la Isla Española ó de Santo Domingo, fundada el año de 1504. por Rodrigo Mexía de Truxillo, de orden del Comendador mayor de Alcántara Nicolas de Obando, 16 leguas al N. de la Capital Santo Domingo, á la falda de unas montañas que tienen 12 leguas de profundidad, y á dos del rio Yauna: es poblacion pequeña y pobre: su comercio se reduce á salar carnes, beneficiar sebo y cueros para llevar á Santo Domingo, y á la caza de cabras monteses, que venden á los Franceses: el terreno es árido y estéril, y solo recomendable por una mina de cobre que hay en sus montañas, dos leguas al S. E

CO 675

de la Villa: los Bucaniers, Franceses de la Isla de la Tortuga, mandados por Mr. Pouancey su Gobernador, la tomaron y saquearon el año de 1676.

COUCHSAGE, Pueblo de Indios de la Provincia y Colonia de Nueva York, situado á orilla del rio de Hudson.

COUECHI, Pueblo de Indios de la Carolina Septentrional en el territorio de los Cheraquis.

COUCAN, Pueblo de la Cabecera de Guiméo y Alcaldía mayor de Cirindaro en Nueva España: tiene 95 familias de Indios.

COUL, Bahía de) en la Costa del E de la Isla Real ó de Cabo Breton; entre la Bahía de Españoles y la entrada del lago Labrador.

COULEURE, Ensenada de la Isla de Martinica, una de las Antillas en la Costa del N O, cerca de la Isleta de la Perle.

Tiene el mismo nombre un rio pequeño de esta Isla: corre al N O, y sale al mar en la Ensenada de su nombre.

COUVO. Véase Cabo.

COUPÉE, Punta de la Costa y orilla del rio Mis-

si-

sisipi en la Nueva Francia ó Canadá.

COUQUECURA, Pueblo de Indios de la Provincia y Corregimiento de Itata en el Reyno de Chile, situado en la Costa.

COURIPI, Rio de la Provincia de la Guayana en la parte que poseen los Franceses.

COUSSA, Pueblo de Indios de la Carolina Meridional, situado á orilla del rio de su nombre.

Otro Pueblo hay del mismo nombre en esta Provincia y Colonia, á orilla de un rio que tiene la misma denominacion.

Este corre al N O y entra en el de Albama.

COUSSARIE, Rio de la Provincia de la Guayana, en la parte que poseen los Franceses, entra en el de Arouac.

COUSSATI, Pueblo de Indios de la Carolina Meridional, situado á orilla del rio Albama.

COUACHITÓUU, Pueblo de Indios de la Carolina Meridional, en que tienen los Ingleses un establecimiento y fuerte para su defensa.

COUANACHI, Rio de la Provincia y Colonia

de Georgia: corre al E y entra en el de Ogechi.

COUANAIUINI, Rio de la Provincia de la Guayana en la parte que poseen los Franceses.

COUETA, Ciudad de la Provincia y Colonia de la Georgia en la América Septentrional, á donde lle-

gó el General Ingles Ogletope, distante 500 millas de Federica: pertenece á los Indios de Creek, y en ella tuvo el referido General sus conferencias con los Cabos ó Caciques de todas las tribus de esta nacion, y con los Diputados de los de las de Coctaws y Chisekawi,

que median entre los establecimientos Ingleses y Franceses, haciendo un nuevo tratado con los naturales más extenso que los anteriores: está en 30 grad. 20 min. de lat. sept. y 90 gra. 10 min. de long. occid.

Hay otro Pueblo de Indios con este nombre en la misma Provincia y Colonia, donde tienen los Ingleses un establecimiento de comercio, situado á orilla del rio Apalachicola.

COX, Pueblo de la Isla de Barbada en el distrito de la Parroquia de San Joseph, cerca de la Costa del E. Otro

de Georgia: corre al E y entra en el de Ogechi.

COUANAIIUINI, Rio de la Provincia de la Guayana en la parte que poseen los Franceses.

COUETA, Ciudad de la Provincia y Colonia de la Georgia en la América Septentrional, á donde llegó el General Inglés Oglethorpe, distante 500 millas de Federica y pertenece á los Indios de Creek, y en ella tuvo el referido General sus conferencias con los Cabos ó Caciques de todas las tribus de esta nación, y con los Diputados de los de las de Cocataws y Chisekawt, que median entre los establecimientos Ingleses y Franceses, haciendo un nuevo tratado con los naturales más extenso que los anteriores: está en 30 grad. 20 min. de lat. sept. y 90 gra. 10 min. de long. occid.

Hay otro Pueblo de Indios con este nombre en la misma Provincia y Colonia, donde tienen los Ingleses un establecimiento de comercio, situado á orilla del rio Apalachicola.

COX, Pueblo de la Isla de Barbada en el distrito de la Parroquia de San Joseph, cerca de la Costa del E.
Otro

Otro Pueblo hay de este nombre en la misma Isla, distinto del anterior, y no muy distante de él.

COXO, Pueblo de la Provincia y Gobierno de Venezuela, situado en la Costa del mar, junto al de Carvalleda.

COXCATLAN, S. Juan Bautista (do) Pueblo y Cabecera de partido de la Alcaldía mayor de Valles en Nueva España, situado á la margen de un arroyo que corre por una cañada rodeada de cerros y bosques: tiene 1132 familias de Indios Mexicanos, 30 de Españoles, y otras varias de Mulatos y Mestizos, y todos viven del cultivo de la tierra, que produce muchas semillas, cañas dulces y algodón: está 15 leguas de la Capital.

Tiene el mismo nombre otro Pueblo y Cabecera de la Alcaldía mayor de Tehuacan en el mismo Reyno: tiene 180 familias de Indios y 60 de Españoles, Mestizos y Mulatos, hay en él un Hospital de Religiosos de San Francisco, y dista 7 leguas de su Capital.

COXIMAR, Playon grande de la Costa de la

Tom. I.

Isla de Cuba, inmediato á la Ciudad de la Habana, en que hay una torre fortificada para su defensa; en ella hicieron los Ingleses el desembarco de sus tropas, quando sitiaron aquella Plaza el año de 1762.

COXIMES, Pueblo de la Provincia y Gobierno de Esmeraldas en el Reyno de Quito, situado á orilla de la mar del Sur en la Punta que llaman el Puerto del Palmar, baxo de la línea equinocial.

COXUMATLAN, Pueblo de la Cabecera de Zamaguio y Alcaldía mayor de Zamora en Nueva España, situado á orilla del mar de Chapala, haciéndole espalda un encumbrado cerro poblado de árboles frutales y maderas exquisitas: tiene 11 familias de Indios, que se exercitan en la pesca y en el cultivo de las tierras: dista 4 leguas al Poniente de su Cabecera.

COYAIMAS, Nación bárbara antigua de Indios de la Provincia y Gobierno de Popayan en el Reyno de Quito y distrito de la Villa de Neiba: estos Indios son valerosos, robustos y fieles, y enemigos de los Pijaos: algunos se han

Rrrr re-

reducido á la Religión, y viven unidos en Pueblos.

COYONES, Nacion bárbara de Indios, que habita al S O del Tucuyo: es feroz é infiel, y vive en las montañas; hoy está reducida á muy corto número.

COYPO. Véase Ralemo.

COZAL, Pueblo de la Provincia y Alcaldía mayor de Zacapula en el Reyno de Goatemala.

COZAMALOAPAN, Provincia y Alcaldía mayor de Nueva España, cuya Capital tiene el mismo nombre con la advocacion de San Martin, situado en un llano que tiene media legua de largo y poco menos de ancho, cercado de montes tan unidos, que para entrar y salir al Pueblo fué necesario abrir caminos al tiempo de su fundacion: pasa por él un rio que baxa de las sierras de Zongolica, y luego toma el nombre de Alvarado: es de temperamento tálido y húmedo, expuesto siempre á inundaciones en tiempo de aguas por las terribles crecientes de los rios: compónese su vecindario de 38 familias de Españoles, 128 de Mulatos y 34 de Indios Mexicanos, que se mantie-

nen de las cosechas de algodón y maiz, y de este último con tanta abundancia, que de él se provee la Vera-Cruz: los Españoles se ocupan en el exercicio de la pesca de que abundan sus rios los tres meses últimos del año, que venden luego en las otras jurisdicciones: tiene ademas de la Iglesia Parroquial un Templo de primorosa arquitectura, dedicado á nuestra Señora de la Soledad, que comunmente llaman de Cozamaloapan; cuyo origen es de tanta antigüedad, que dicen lo tuvo doce años antes de la conquista de aquel Reyno; figurado en un arco Iris, que nacia á la orilla del rio inmediato á la poblacion, y terminaba sobre la Ciudad de México, permaneciendo este arco doce años, que mediaron hasta la entrada de Cortés y conquista, que desapareció substituyendo la Soberana Imágen de tan peregrina y hermosa hechura, que es admiracion de quantos la ven: era entonces Capital de la jurisdiccion el Pueblo de Amatlan, á cuya Parroquia intentó trasladar el Cura la Imágen; pero no pudo con-

se-

seguirle
el Tem
rage d
mando
devota
bó la
rio XI
chas g
que p
por lo
An
Ac
Ira
Ch
CO
de) P
ra de
mayor
mo R
millas
leguas
becera
CO
ría de
becera
caldia
en Nu
familia
de. Me
51 de
quarto
becera
CO
blo y
caldia
pa en
la Pro

nen de las cosechas de algodón y maiz, y de este último con tanta abundancia, que de él se provee la Vera-Cruz: los Españoles se ocupan en el ejercicio de la pesca de que abundan sus rios los tres meses últimos del año, que venden luego en las otras jurisdicciones: tiene además de la Iglesia Parroquial un Templo de primorosa arquitectura, dedicado á nuestra Señora de la Soledad, que comunmente llaman de Cozamaloapan, cuyo origen es de tanta antigüedad, que dicen lo tuvo doce años antes de la conquista de aquel Reyno; figurado en un arco Iris, que nacia á la orilla del rio inmediato á la poblacion, y terminaba sobre la Ciudad de México, permaneciendo este arco doce años, que mediaron hasta la entrada de Cortés y conquista, que desapareció substituyendo la Soberana Imágen de tan peregrina y hermosa hechura, que es admiracion de quantos la ven: era entonces Capital de la jurisdiccion el Pueblo de Amatlan, á cuya Parroquia intentó trasladar el Cura la Imágen; pero no pudo con-

se-

seguirlo, y así se fabricó el Templo en el mismo parage de su aparicion, formando desde entonces una devota Cofradia, que aprobó la Santidad de Gregorio XIII, concediendo muchas gracias é Indulgencias que perpetuó la devocion por los repetidos milagros

Amatlan. Texhuacan.
Acula. Tlacotalpan.
Ixmalhuacan. Oratitlan.
Chacaltianguis. Tuxtepec.

COZATLA, San Juan de Pueblo de la Cabecera de Axixique y Alcaldía mayor de Zayula en el mismo Reyno: tiene 60 familias de Indios, y está dos leguas al Poniente de su Cabecera.

COZAQUI, Santa María de Pueblo de la Cabecera de Acazingo y Alcaldía mayor de Tepeaca en Nueva España: tiene 4 familias de Españoles, 33 de Mestizos y Mulatos, y 51 de Indios, distante un quarto de legua de su Cabecera.

COZAUTEPEC, Pueblo y Cabecera de la Alcaldía mayor de Chichicapa en Nueva España, de la Provincia y Obispado de

y prodigios que experimenta el Pueblo y su comarca: está 115 leguas al S O de México en 274 grad. 50 min. de long. y 17 grad. 47 min. de lat. la jurisdiccion de esta Alcaldía consta de los Pueblos siguientes.

Chinantla.
Utzila.
Uzamacin.
Yetla.

Gaxaca solo tiene 20 familias de Indios, que viven del cultivo de la grana y semillas.

COZCATLAN, Pueblo y Cabecera de la Alcaldía mayor de Tasco en Nueva España: tiene 200 familias de Indios, y dista 5 leguas al E. de su Capital.

COZINAS, Ensenada de la Costa en la Provincia y Gobierno de Yucatan.

COZINERA, Baxo de Piedras en la Costa de la mar del Sur, de la Provincia y Gobierno de Tierra-Firme, muy cerca de la punta de Paytilla, en la Ensenada de Panamá.

COZEL, Pueblo de la jurisdiccion y Alcaldía ma-

Rrrr 2 yor

yor de Culiacan en Nueva España.

COZOCOZONQUE, Pueblo de la Cabecera de Puxmécatan y Alcaldía mayor de Villalta en Nueva España: es de temperamento cálido: tiene 85 familias de Indios, y está 29 leguas al Oriente de su Capital.

COZOLCAQUE, San Felipe de) Pueblo de la Cabecera de Tenantitlan y Alcaldía mayor de Acayucan en Nueva España: tiene 55 familias de Indios, y está 10 leguas al E. de la Cabecera.

COZTLA, San Miguel de) Pueblo de la Cabecera de Coronango y Alcaldía mayor de Chohula en Nueva España: tiene 48 familias de Indios, y está 2 leguas al N. de la Capital.

COZUMEL, Isla de la mar del N., enfrente de la Costa Oriental de Yucatan, á cuya Provincia y Gobierno corresponde: tiene 10 leguas de largo N. O., S. O., y de 4 á 5 de ancho: es fértil y abundante en frutos y ganados, cubierta de árboles muy frondosos: los Indios la llamaban Cuzamel, que en su idioma significa Isla de Go-

londrinas: era el mayor Santuario de todos los Indios de la Provincia, y á donde iban en Romería por unas calzadas, de que permanecen vestigios en muchas partes: la descubrió el Capitán Juan de Grijalba el año de 1518, y los Españoles le pusieron el nombre de Santa Cruz, por la que colocó en ella Heiman Cortés, derribando los ídolos, en cuya funcion dixo la primera Misa que se celebró en aquel Reyno de Nueva España, Fray Bartolomé de Olmedo; del Orden de la Merced: hoy solo está habitada de Indios; dista 3 leguas de la Costa de la de Tierra-Firme.

C. R.

CRABS ó Boriquen, Isla de la mar del N., situada á la parte Meridional de la de Santo Domingo, le dieron el primer nombre en idioma Ingles que quiere decir Cangrejos, los Buccaneers por lo mucho que abunda de estos testaceos, es hermosa y grande, y en sus montes y llanuras hay muchos árboles: los Ingleses se establecieron en ella el año de 1718, pero fue-

ron atacados por los Españoles el día de Santo Domingo, y tuvieron que huir á la punta de plantaneras y palmas, y en 18 Sept. y de long. 10 CRAB queño lonia d trional tra en Conha CRAB la Pro Pensiv Septen CRAB la Pro Septen CRAB la Ca Septen lla de divide ridion muy Franc tos úl embar allí e fueros dos c yor y ga es vec, cimio

londrinas: era el mayor Santuario de todos los Indios de la Provincia, y á donde iban en Romeria por unas calzadas, de que permanecen vestigios en muchas partes: la descubrió el Capitán Juan de Grijalba el año de 1518, y los Españoles le pusieron el nombre de Santa Cruz, por la que colocó en ella Hernán Cortés, derribando los ídolos, en cuya función dixo la primera Misa que se celebró en aquel Reyno de Nueva España, Fray Bartolomé de Olmedo; del Orden de la Merced: hoy solo está habitada de Indios; dista 3 leguas de la Costa de la Tierra-Firme.

C R.

CRABS ó Boriquen, Isla de la mar del N., situada á la parte Meridional de la de Santo Domingo, le dieron el primer nombre en idioma Ingles que quiere decir Cangrejos, los Bucaniers por lo mucho que abunda de estos testaceos, es hermosa y grande, y en sus montes y llanuras hay muchos árboles: los Ingleses se establecieron en ella el año de 1718, pero fué-

ron

ron atacados y echados por los Españoles de Lanto Domingo el de 1720, para no tener tan inmediata una Colonia de extrangeros, transplantando prisioneras las mugeres y los niños á la Capital y á Portovelo: está en 18 gr. 10 min. de lat. Sept. y en 70 gr. 10 min. de long. Occid.

CRAMBERRI, Rio pequeño de la Provincia y Colonia de la Carolina Septentrional: corre al S y entra en la Cabecera del de Conhaway.

CRAMBOOK, Rio de la Provincia y Colonia de Pensilvania en la América Septentrional.

CRAUEN, Condado de la Provincia y Colonia de la Carolina en la América Septentrional, situado á orilla del rio Congarec, que divide la Provincia en Meridional y Septentrional: está muy poblado de Ingleses y Franceses protestantes, los últimos hicieron un desembarco para establecerse allí el año de 1706, pero fuéron atacados y derrotados con muerte de la mayor parte por los otros: riega este Condado el rio Seivec, y su primer establecimiento fué de algunas fa-

milias que viniéron de la Nueva Inglaterra: no hay en él Ciudad alguna ni población grande: tiene dos fuertes sobre la orilla Meridional del rio Santee, el primero se llama Shenningsfort, distante 45 millas de la entrada ó boca del rio, y el otro Congaree distante 65 millas de aquel.

CRAUO, Santa Bárbara de Pueblo de la jurisdicción de Santiago de las Atalayas, en el Gobierno de los Llanos del Nuevo Reyno de Granada: está á la orilla del caudaloso rio de su nombre, en una loma muy amena, cerca ya de la montaña para salir de los Llanos, donde estava la Ciudad de San Joseph de Cravo, que fundó el Gobernador de esta Provincia el año de 1644, y se despobló poco después su temperamento no es tan cáldido como lo demas de ella, por estar como hemos dicho mas próxima á los Páramos: produce con abundancia maiz, plátanos y yucas de que hacen el mejor cazavé de todo el Reyno, y muchos árboles de una madera morada muy fuerte y dura, que es medicinal en los tabardillos y

sc

se tiene por contraveneno, lo qual hace que sea muy estimada, y que hagan de ella vasos para beber. Hay otros árboles que curan el fluxo de sangre, cuya virtud se descubrió accidentalmente, porque cortando un peon uno de ellos se le escapó el hacha y cortó el pie, pero advirtiendo que al ponerlo sobre el madero se detenía la sangre, se ató en la herida una astilla, y sin mas remedio que éste se curó. cria tambien mucho ganado vacuno, y sus naturales que serán 100 Indios, y otros tantos vecinos blancos, son muy aplicados á la labor del campo: está 8 leguas del Pueblo de Morcote. *sh babo*

Tiene el mismo nombre un rio de la Provincia y Gobierno antecedente: nace en la de Tunja, cerca de la laguna de la Labranza, pasa delante de la Ciudad á quien da el nombre, y despues de correr muchas leguas entra en el de Meta.

Hay otro rio del mismo nombre en el distrito y jurisdiccion de Pamplona tambien del Nuevo Reyno de Granada: nace al E del Pueblo de Capitanejo; corre al S S E y entra en el de

Cazanare, segun Bellin en su Carta del Curso de una parte del Orinoco, y nosotros dudamos si es el anterior mal colocado: en los bosques que hay á sus orillas habitan algunos Indios bárbaros. Beroyes, Achaguas y Guaibas: está su boca en 3 gr. 30 min. de lat. bor.

CREBK ó Yammacraw) Pueblo de Indios de la Georgia en la América Septentrional, cuyos naturales tienen hecha alianza con los Ingleses y su Rey, Reyna, y un hijo, vinieron á Inglaterra con el General Oglethorp el año de 1734: esta nacion de Indios, llamados así porque el pais está cortado de rios, se extiende desde el de Savannah hasta los lagos de la Florida, montañas de los Cherokees y rio Coussa.

CREUSE ó rio Hondo) Rio de la Nueva Francia ó Canadá: corre al S O y entra en el de San Lorenzo en el Pais de los Indios Acaens.

CRIPPLE, Bahía de) en la Costa del S de la Isla de Terranova al lado del Cabo Raze.

CRISIN, Isla pequeña de la mar del N cerca de la Costa del N de la de Santo Domingo, entre las del

Mo-

Molino
lante d
CR
CR
la Pro
la Luis
con el
ba cor
incorp
dela,
te has
Missis
Tien
otro ri
cia ó
Lago
y sale
de Por
Otr
vincia
ca de
dad d
y entr
nes d
Un
ta de
y Co
nes y
liguec
Un
de G
del S
y la E
taine
Un
del N
ranov
Isla
Un

Cazanare, segun Bellin en su Carta del Curso de una parte del Orinoco, y nosotros dudamos si es el anterior mal colocado: en los bosques que hay á sus orillas habitan algunos Indios bárbaros, Beroyes, Achaguas y Guaibas: está su boca en 3 gr. 30. min. de lat. bor.

CREBK ó Yammacraw) Pueblo de Indios de la Georgia en la América Septentrional, cuyos naturales tienen hecha alianza con los Ingleses y su Rey, Reyna, y un hijo, vinieron á Inglaterra con el General Oglethorp el año de 1734: esta nacion de Indios, llamados así porque el pais está cortado de rios, se extiende desde el de Savannah hasta los lagos de la Florida, montañas de los Cherokees y rio Coussa.

CREUSE ó rio Hondo) Rio de la Nueva Francia ó Canadá corre al S.O. y entra en el de San Lorenzo en el Pais de los Indios Acaens.

CRIPPLE, Bahía de) en la Costa del S de la Isla de Terranova al lado del Cabo Raze.

CRISIN, Isla pequeña de la mar del N cerca de la Costa del N de la de Santo Domingo, entre las del

Mo-

Molino y de la Madera delante del Puerto Delfin.

CRISTO, Véase Manta.
CROIX ó Cruz) Rio de la Provincia y Gobierno de la Luisiana, el mismo que con el nombre de Ovadeba corre hasta que se le incorpora el de Ynsovaou-dela, y desde allí adelante hasta que entra en el Missisipi toma éste.

Tiene el mismo nombre otro rio de la Nueva Escocia ó Acadia: nace en el Lago Konsaki, corre al S y sale al mar en el Puerto de Portages.

Otro de la misma Provincia y Colonia: nace cerca de la Costa y de la Ciudad de Halifax, corre al N y entra en el Basin des Mines de la Bahía de Fundy.
Una Isla cerca de la Costa de la misma Provincia y Colonia entre la de Cannes y la Bahía de Mirigueche.

Una Ensenada de la Isla de Guadalupe en la Costa del S.O. entre el rio Sence y la Punta de la Petite Fontaine ó Fuente Chica.

Un Puerto de la Costa del N en la Isla de Terranova y estrecho de Belle-Ile.
Un Lago de la Nueva

Francia ó Canadá en el Pais y territorio de los Indios Algonovins entre el de Santo Tomas y el rio Bastican.

Un Pueblo ó Capilla en la Isla de Martinica.

CRON, Rio pequeño de la Provincia y Capitanía de Seara en el Brasil: nace cerca de la Costa, corre al N y sale al mar en la Punta de Tortuga.

CROSSING, Pueblo de la Isla de Barbada en el distrito de la Parroquia de San Juan.

CROSSIWICKS, Pueblo de la Provincia y Colonia de Nueva Jersey en el Condado de Burlington.

CROTON, Rio pequeño de la Provincia y Colonia de Nueva Yorck: corre al S, luego tuerce su curso al O, y entra en el de Hudson.

CROUU, Isla pequeña cerca de la Costa del O de la Isla de Terranova entre los Baxos de Ranous y la Punta de Foreland.

CROUUN ó Pointe á la Chevelure ó de Frederic)

Fuerte de los Franceses en el territorio y Pais de los Indios Iroqueses, á la orilla y extremidad del S del lago de este nombre en la

Pro-

Provincia y Colonia de la Nueva York.

CRUAIRE, Pueblo de la Provincia de Venezuela y Gobierno de Maracaibo, situado en la Costa entre el Cabo de San Rómulo y la Punta Colorada.

CRUCERO, Pueblo de la Provincia y Corregimiento de Carabaya en el Perú, anexo al Curato de Coaza: tiene un Santuario en que se venera con particular devoción una Imagen de nuestra Señora del Rosario.

CRUCES, Pueblo de la Provincia y Reyno de Tierra-Firme, situado á orilla del rio de Chágre, y en un pequeño valle rodeado de montes: es de buen temperamento y clima saludable, y por donde se hacia el mayor tráfico y comercio, particularmente quando iban los Galeones á Tierra-Firme, conduciéndose los efectos por el rio hasta este Pueblo, que tiene por eso establecidas las Aduanas Reales, y desde allí á Panamá que dista 7 leguas de un camino llano: la Alcaldía mayor y el Patronato de este Pueblo pertenecen en mayorazgo á la ilustré Casa de los Urrutias, esta-

blecidos en la Capital, que en muchas ocasiones han hecho grandes servicios al Rey: el Pirata Legles Juan Morgan lo saqueó y quemó el año de 1670: está en 9 gr. 8 min. de latitud y no tiene el mismo nombre otro Pueblo de la Provincia y Gobierno de Cartagena, situado en la misma Isla que esta Ciudad, y á orilla del rio grande de la Magdalena.

Otro de la Provincia y Corregimiento de Parí en el Perú, anexo al Curato de Toledo.

Otro de las Misiones que tienen los Religiosos de San Francisco en la Provincia de Taramara y Reyno de Nueva Vizcaya, distante 20 leguas al N. O. de la Villa y Real de Minas de San Felipe de Chiguagua.

Otro de la Provincia de Tepeguana y Reyno de Nueva Vizcaya.

Otro de la Provincia y Corregimiento de Cuyo en el Reyno de Chile, situado al E. de la Ciudad de San Juan de la Frontera y á orilla de una de las lagunas de Huancaché.

Otro en el mismo Reyno, situado á orilla del rio Biobío.

Un

Un
Guadal
Reyno
del Ca
el de
Isla de
CRU
la Pro
la Sierr
Mexic
va Esp
de 17
ques
rey de
que la
SAN
Sierra
no del
el N
el E
los In
el S
Chirig
el S
na, y
Mizqu
camp
ne 12
chacra
nados
man
por e
hasta
Ponien
de la
N 24
das de
mo á
Cordil
Tom

blecidos en la Capital; que en muchas ocasiones han hecho grandes servicios al Rey: el Pirata Legles Juan Morgan lo saqueó y quemó el año de 1670: está en 9 gr. 18 min. de latitud y 100 gr. Tiene el mismo nombre otro Pueblo de la Provincia y Gobierno de Cartagena, situado en la misma Isla que esta Ciudad; y á orilla del río grande de la Magdalena. Otro de la Provincia y Corregimiento de Parí en el Perú, anexo al Curato de Toledo. Otro de las Misiones que tienen los Religiosos de San Francisco en la Provincia de Taraumara y Reyno de Nueva Vizcaya, distante 20 leguas al N. O. de la Villa y Real de Minas de San Felipe de Chiguagua. Otro de la Provincia de Tepeguana y Reyno de Nueva Vizcaya. Otro de la Provincia y Corregimiento de Cuyo en el Reyno de Chile, situado al E. de la Ciudad de San Juan de la Frontera y á orilla de una de las lagunas de Huancachés. Otro en el mismo Reyno, situado á orilla del río Biobío.

Un

Un río en el Partido de Guadalabquen del mismo Reyno, que es un brazo del Calla-calla que entra en el de Valdivia y forma la Isla de las Animas.

CRUILLAS, Villa de la Provincia y Gobierno de la Sierra Gorda en el Seno Mexicano y Reyno de Nueva España, fundada el año de 1764 de orden del Marqués de este título; Virrey de aquellas Provincias que le dió su nombre.

SANTA CRUZ, de la Sierra) Provincia y Gobierno del Perú: confina por el N con la de Moxos: por el E con el territorio de los Indios Chiquitos: por el S con los Indios infieles Chiriguanes y Chanaes: por el S O con la de Tomina, y por el O con la de Mizque: es una dilatada campaña que por el O tiene 12 leguas pobladas de chacras y estancias de ganados hasta un río que llaman Grande ó de Huapay: por el S tiene 28 leguas hasta el mismo río, por el Poniente 18 hasta el pie de la Cordillera, y por el N 24, igualmente ocupadas de varias haciendas, como á la otra parte de la Cordillera: es muy baxa

Tom. I.

su situación, y libre de la intemperie fria y áridas de las Serranías, lo que es comun á las demas Provincias de este Obispado por estar situadas hácia la misma parte: es de temperamento cálido y húmedo y País montuoso: Tiene en sus llanos muy buenas maderas para fábricas, y entre ellas una especie de palmas, que divididas por medio y sacado el corazón, sirven de rejas para templos y casas, y cada una suele tener 11 pies de largo: hay otra palma que llaman motaqui, cuyas hojas sirven á la gente pobre para cubrir sus casas, y de su cogollo ó palmito se hacen ensaladas muy gustosas, el corazón se reduce á harina de que hacen tortas dulces que sirven en lugar de pan, porque en esta Provincia no se siembra trigo, ni se coge vino, pues no lo permite el clima: abunda en mucha especie de bejucos que sirven para atar las maderas con que fabrican las casas, y uno que llaman huembé con que cuelgan las campanas aunque sean de mucho peso: hay en esta Provincia todo género de frutas, muchas aves,

Ssss

y

y tambien tigres, osos, jabalíes, venados y otras fieras: entre las frutas de árboles silvestres, hay algunas que no nacen en las ramas, sino pegadas al mismo tronco: la que llaman Huaipuru es como una guinda grande en color y sabor, y así ésta como otras que hay de buen gusto son por lo comun pasto de páxaros de que hay abundancia, como de pescado en los rios comarcanos: cultivan arroz, maiz, cañas de azúcar, yucas, camotes, &c. y alguna cera de los troncos de los árboles que fabrican varias especies de abejas: á distancia de 20 leguas al S de la Capital se hallan 4 Pueblos de Indios Chiriguano, gobernados por sus Capitanes, sujetos en algun modo á este Gobierno por ser amigos y tener comercio de cera, algodon y maiz con los Españoles: hasta ahora no han querido abrazar la Religion, pero en las incursiones que han solido hacer los bárbaros, y entradas de los nuestros les han ayudado siempre con gran fidelidad, y sirven de antemural por aquella parte: hay en los dichos 4 Pueblos 500 Indios de se-

cha y lanza, á los quales divide de los demas bárbaros de su nacion el rio Grande ó Huapay, que corre de Charcas al Oriente por un lado de la Provincia de Tomina, y dando una vuelta en forma de media luna por la parte Oriental de la de Santa Cruz entra en el Mamoré, recibiendo ántes otro de la misma figura, pero mas distante nombrado Pirapiti: á la parte del S E al otro lado hay algunos Pueblos de Indios Chanaes, cuyo territorio se llama Isofó: al S y S O hasta las Fronteras de Tarija, y aun mas allá se hallan muchísimos Pueblos de Indios fieles Chiriguano, y solo en el Valle de Ingré que tiene 8 leguas de largo se cuentan 26, en algunos de los quales han establecido conversiones los Religiosos Franciscanos del Colegio de Tarija, pero hasta ahora con poco fruto: estos Indios son los mas valerosos, pérfidos é inconstantes entre todas aquellas naciones que caen á la parte Oriental del rio Paraguay: 4^o de ellos vinieron huyendo temerosos de ser castigados por haber muerto á traicion al Capitan Alexo Gar-

García
de Dor
Portug
ó como
mana,
prisione
tes: el
los Esp
mitido
á sus
olvidar
tumbre
crueldad
vecinas
mayor
propag

Por
Sa

O

1
de
rie
re
2
de
3
de
la
vi
de
4
n
8
c
9

CR

cha y lanza, á los quales divide de los demas bárbaros de su nacion el rio Grande ó Huapay, que corre de Charcas al Oriente por un lado de la Provincia de Tomina, y dando una vuelta en forma de media luna por la parte Oriental de la de Santa Cruz entra en el Mamoré, recibiendo ántes otro de la misma figura, pero mas distante nombrado Pirapiti: á la parte del S E al otro lado hay algunos Pueblos de Indios Chanaes, cuyo territorio se llama Isofó: al S y S O hasta las Fronteras de Tarija, y aun mas allá se hallan muchísimos Pueblos de Indios feles Chiriguanos, y solo en el Valle de Ingré que tiene 8 leguas de largo se cuentan 26, en algunos de los quales han establecido conversiones los Religiosos Franciscanos del Colegio de Tarija, pero hasta ahora con poco fruto: estos Indios son los mas valerosos, pérfidos é inconstantes entre todas aquellas naciones que caen á la parte Oriental del rio Paraguay: 4 de ellos viniéron huyendo temerosos de ser castigados por haber muerto á traicion al Capitan Alexo

Gar-

CR

García Portuguesa, en tiempo de Don Juan III. Rey de Portugal: eran antropófagos ó comedores de carne humana, y engordaban á sus prisioneros para los banquetes: el trato y comercio con los Españoles que han permitido algunas veces entrar á sus tierras les ha hecho olvidar esta abominable costumbre; pero no la innata crueldad con las naciones vecinas que miran con el mayor desprecio: se han propagado mucho, pues hoy

Porongo.
Samaipata.

Valle Grande.
Chilon.

Desposorios.
Santa Rosa.

CR 687

son una de las mas numerosas de la América, tienen mucho aseo, de modo que á la media noche baxan á los rios á lavarse aun en los mayores frios, y sus mugeres luego que paren hacen lo mismo, y á la vuelta se meten en un monton de arena que para esto tienen en sus casas: los habitantes de esta Provincia llegan á 160, y solo tiene los Pueblos siguientes, ademas de la Capital que es San Lorenzo de la Frontera.

OBISPOS QUE HA HABIDO en Santa Cruz de la Sierra.

- 1 Don Antonio Calderon, natural de Vilches, Dean de la Santa Iglesia de Santa Fe, Obispo de Puertorrico y Panamá, entró por primero en éste el año de 1605, y murió de edad de mas de 100 años.
- 2 Don Fray Fernando de Ocampo, Religioso del Orden de San Francisco, natural de Madrid.
- 3 Don Juan Zapata y Figueroa, natural de Velez-Málaga, fué Provisor, Canónigo é Inquisidor de Sevilla, presentado para Obispo de Santa Cruz el año de 1634.
- 4 Don Fray Juan de Arguinao, Religioso Dominicó, natural de Lima, fué Prior y Provincial en su Religión, Catedrático de Prima de Teología y de Escritura en aquella Universidad, Calificador de la Inquisición, presentado para Obispo de Santa Cruz el

Sess 2

año

- año de 1646, fué promovido á Arzobispo de Santa Fe en 1661.
- 5 Don Fray Bernardino de Cárdenas, natural de Lima, del Orden de San Francisco, promovido del Paraguay á este Obispado el año de 1666.
 - 6 Don Fray Juan de Rivera, del Orden de San Agustín, natural de Pisco en el Perú, Catedrático de Prima de Teología.
 - 7 Don Fray Juan de Esturrizaga, del Orden de Predicadores, natural de Lima.
 - 8 Don Pedro de Cárdenas y Arbietol, natural de Lima, Colegial del Colegio Real de San Martín, Canónigo de su Santa Iglesia.
 - 9 Don Fray Juan de los Rios, del Orden de Santo Domingo, natural de Lima, Provincial de su Religión en la Provincia de San Juan Bautista del Perú.
 - 10 Don Fray Miguel Alvarez de Toledo, del Orden de nuestra Señora de la Merced, Comendador de su Convento de Madrid, electo el año de 1701.
 - 11 Don Miguel Bernardo de la Fuente, Dean de la Santa Iglesia de Truxillo, electo el año de 1727.
 - 12 Don Andres de Vergara y Uribe, electo el año de 1744, murió el siguiente.
 - 13 Don Juan Pablo de Olmedo, natural del Tucuman, electo en 1745, murió el de 1757.
 - 14 Don Fernando Perez de Oblitas, natural de Lima, electo el referido año, murió el de 1760.
 - 15 Don Francisco Ramon de Herboso, natural de Lima, electo el año de 1760, promovido al Arzobispado de Charcas el de 1766.
 - 16 Don Juan Domingo Gonzalez de la Reguera, electo el referido año, y promovido á Arzobispo de la Santa Iglesia Metropolitana de Lima el de 1780.
 - 17 Don Alexandro de Ochoa, electo en 1782.
- Tiene el mismo nombre Chaves el año de 1557, que una Ciudad de esta misma habiendo subido por el rio Provincia que fué Capital de Paraguay á descubrir comunicaciones con las demas Provincias de esta América del Sur.

vincias,
sistir su
tar rode
les, s
á mud
cordanc
fundarc
Santiag
la de
Fronte
pital, a
Un
cia y C
yos en
Curato
de Ca
Otro
dios c
tenian
Comp
Gobie
Reyn
Otr
Gobie
Reyn
tre la
nagote
esta
Otr
Gobie
tuado
Alma
la jur
Otr
Alcal
milco
tuado
tuoso
lias d

CR

vidio á Arzobispo de Santa

Cárdenas, natural de Lli-
francisco, promovido del Pa-
año de 1666.

, del Orden de San Agustín,
erá, Catedrático de Prima

rizaga, del Orden de Pre-
na.

y Arbietol, natural de Li-
Real de San Martin, Canó-

Rios, del Orden de Santo
ma, Provincial de su Rell-
San Juan Bautista del Perú.
ez de Toledo, del Orden de
ed, Comendador de su Con-
el año de 1701.

la Fuente, Dean de la San-
electo el año de 1727.

a y Uribe, electo el año de

edo, natural del Tucuman;
de 1757.

Oblitas, natural de Lima,
urió el de 1760.

de Herboso, natural de Li-
o, promovido al Arzobispado

nzalez de la Reguera, elec-
promovido á Arzobispo de
litana de Lima el de 1780.

, electo en 1782.

Chaves el año de 1557, que
habiendo subido por el rio
Paraguay á descubrir comu-
nicacion con las demas Pro-
vin-

CR

vincias, y no pudiendo sub-
sistir sus moradores por es-
tar rodeados de Indios infie-
les, se vieron precisados
á mudar de sitio, y dis-
cordando en la eleccion,
fundáron unos la Ciudad de
Santiago del Puerto, y otros
la de San Lorenzo de la
Frontera, que hoy es la Ca-
pital, abandonando ésta.

Un Pueblo de la Provin-
cia y Corregimiento de Yau-
yos en el Perú, anexo al
Curato del de Pacarán en la
de Cañete.

Otro, conversion de In-
dios de las Misiones que
tenian los Regulares de la
Compañía en la Provincia y
Gobierno de Mainas del
Reyno de Quito.

Otro de la Provincia y
Gobierno de Cumaná en el
Reyno de Tierra-Firme, en-
tre las Ciudades de Cuma-
nagoto y Cariaco al S de
ésta.

Otro de la Provincia y
Gobierno de Popayan, si-
tuado al S de la Ciudad de
Almaguér en los límites de
la jurisdiccion de Quito.

Otro de la Cabecera y
Alcaldía mayor de Jochi-
milco en Nueva España, si-
tuado en un parage mon-
tuoso y frio, con 46 fami-
lias de Indios que viven del

CR 689

corte de maderas y hacer
carbon: está 2 leguas al
Poniente de su Capital.

Otro de la Provincia y
Corregimiento de Chancay
en el Perú, anexo al Cura-
to de Paccho.

Otro de la Cabecera de
San Francisco del Valle y
Alcaldía mayor de Zulte-
pec en Nueva España: tie-
ne 28 familias de Indios
dedicados al cultivo de la
tierra y cortes de maderas
está 10 leguas entre N y S
de su Cabecera.

Otro de la Provincia y
Corregimiento de Caxamar-
ca en el Perú.

Otro de la Provincia y
Corregimiento de Lucanas
en el mismo Reyno, anexo
al Curato de Pucquín.

Otro de la Provincia y
Corregimiento de Canta en
el Perú, anexo al Curato
de Pari.

Otro de la Cabecera de
Huehuetlan y Alcaldía ma-
yor de Cuicatlan en Nue-
va España, situado en la
medianía de un cerro, con
72 familias de Indios apli-
cados al cultivo y comer-
cio de salitre y grana: es-
tá 3 leguas al S de su Ca-
becera.

Otro de la Alcaldía ma-
yor de Nexapa en el mismo

Rey.

Reyno : tiene 36 familias de Indios , y está en los términos de la jurisdicción de Xalapa.

Otro de la Isla de Cuba , situado en una Calca ó Ensenada que hace el mar en la Costa Meridional entre el de Guanco y la Bahía de Matanzas.

Otro de la Cabecera de Zultepec y Alcaldía mayor del mismo nombre en Nueva España : tiene 36 familias de Indios , y está 6 leguas al S de la Capital.

Otro de la Cabecera y Alcaldía mayor de Toluca , en el mismo Reyno : tiene 51 familias de Indios , y está poco distante al N de su Capital.

Otro Cabecera de Partido de la Provincia y Alcaldía mayor de Tlaxcala en el mismo Reyno.

Otro de la Cabecera de Chapala y Alcaldía mayor de Zayula en el mismo Reyno , situado á orilla de la gran laguna ó mar de Chapala : tiene 28 familias de Indios que cultivan muchas semillas y frutas por lo fértil y ameno del País , y se ocupan en el tráfico y pesca que hacen en la laguna : está 2 leguas al Oriente de su Cabecera.

Otro de las Misiones que tenían los Regulares de la Compañía en la Provincia y Gobierno de Mainas del Reyno de Quito , situado á orilla del rio Napo.

Otro de la Cabecera y Alcaldía mayor de Caxitlan en Nueva España , distante 4 leguas al S de su Capital.

Otro de la Cabecera y Alcaldía mayor de Tlajomulco en el mismo Reyno , en que hay un Convento de Religiosos de San Francisco.

Otro de la Cabecera de Cacula , y Alcaldía mayor de Zayula en el mismo Reyno : tiene 50 familias de Indios , exercitados en el cultivo de la tierra , y cortar madera en los cerros de su distrito : está 4 leguas entre Poniente y S de su Cabecera.

Otro de las Misiones que tenían los Regulares de la Compañía en la Provincia de Tepeguana y Reyno de Nueva Vizcaya , situado á orilla del rio de las Nasas.

Otro de las Misiones que tienen los Religiosos de San Francisco en la Provincia de Taramara del mismo Reyno que el anterior , 18 leguas al S E del Real de

Mi-

CR

Otro de las Misiones que tenían los Regulares de la Compañía en la Provincia y Gobierno de Mainas del Reyno de Quito, situado á orilla del rio Napo.

Otro de la Cabecera y Alcaldía mayor de Caxitlan en Nueva España, distante 4 leguas al S de su Capital.

Otro de la Cabecera y Alcaldía mayor de Tlajomulco en el mismo Reyno, en que hay un Convento de Religiosos de San Francisco.

Otro de la Cabecera de Cacula, y Alcaldía mayor de Zyula en el mismo Reyno: tiene 50 familias de Indios, exercitados en el cultivo de la tierra, y cortar madera en los cerros de su distrito: está 4 leguas entre Poniente y S de su Cabecera.

Otro de las Misiones que tenían los Regulares de la Compañía en la Provincia de Tepeguana y Reyno de Nueva Vizcaya, situado á orilla del rio de las Nasas.

Otro de las Misiones que tienen los Religiosos de San Francisco en la Provincia de Taraumara del mismo Reyno que el anterior, 18 leguas al S E del Real de

Mi-

CR

Minas y Villa de San Felipe de Chiguagua.

Otro con el aditamento de Alta, en la Provincia y Gobierno de Buenos Ayres, en que se dividen los términos de ésta y la del Tucuman: dista 84 leguas al O de la Capital, y está á orilla del rio tercero en la boca donde le entra el Saladillo.

Otro llamado Real de la Cruz, en la Provincia y Gobierno de Cartagena, á orilla del rio grande de la Magdalena, y en una Isla que forma éste con las aguas del Dique.

Otro de la Provincia y Gobierno de Antioquia en el Nuevo Reyno de Granada, á orilla del rio Cauca.

Otro de la Provincia y Gobierno del Tucuman en el Perú, del distrito y jurisdiccion de la Ciudad de Córdoba.

Otro de las Misiones que tienen los Religiosos de San Francisco en el Reyno del Nuevo México.

Otro con el aditamento de Mayo, en la Provincia y Gobierno de Cinaloa, situado á la boca del rio Mayo que le da el sobrenombre, y un Puerto cómodo para el tráfico.

CR 691

Otro del mismo Reyno del Nuevo México, situado á orilla de un rio que entra en el grande del Norte.

Otro de la Provincia y Gobierno del rio del Hacha, situado en la Costa, al E de la Capital.

Otro de la Provincia y Gobierno de Antioquia en el Nuevo Reyno de Granada, fundado á orilla del rio Sinú, con un buen Puerto que sirve de embarcadero para pasar al Chocó en tres dias por un camino que va por la cumbre de unas montañas asperisimas.

Otro de la Provincia y Gobierno de Cinaloa en Nueva España, situado á la boca del rio Mayo para salir á la California ó mar Roxo de Cortés; distinto de otro que hay á orilla del mismo rio, y toma su sobrenombre de él.

Otro de la Provincia y Gobierno de Sonora en el mismo Reyno, situado en el Pais de los Indios Apaches, á orilla de un rio que entra en el de Gila.

Otro de la Provincia y Alcaldía mayor de Zacapula en el Reyno de Goatemala.

Otro de la Provincia y

Al-

Alcaldía mayor de Verapaz en el mismo Reyno.

Otro de las Misiones que tenían los Regulares de la Compañía en la Provincia y Gobierno del Paraguay, situado á orilla del rio Uruguay, cerca de la boca del de Aguapey.

Una Isla de la mar del N, que es una de las Antillas: tiene 22 leguas de largo y 5 de ancho: es de terreno fértil; pero el ayre muy mal sano en algunas temporadas del año, á causa de ser muy baxa: tiene muchos rios, arroyos y fuentes, con tres Puertos muy buenos y cómodos: estuvo mucho tiempo desierta, hasta que algunos Ingleses se establecieron en ella y empezaron á cultivarla: luego se apoderaron los Franceses el año del 1650, que la vendieron el siguiente á los Caballeros de Malta, á quienes la compró el de 1664 la Compañía de las Indias Occidentales; el de 1674 la incorporó el Rey de Francia á la Corona; despues trasplantaron sus moradores á la Isla de Santo Domingo, demolicieron dos fuertes y la vendieron á una Compañía de Dinamarqueses de Copenague, que la poseen

hoy: fué la primera de las Antillas que ocuparon los Españoles: está 30 leguas de la de San Cristóval, 8 de la de Puerto-Rico, 6 de la de Boriquen y 5 de la de Santo Tomas: abunda en cañas dulces y tabaco, como en frutas, que la hacen muy deliciosa: está en 18 gr. 15 min. de lat. bor.

Otra pequeña, en el Estrecho de Magallanes, frente del Cabo Monday: en ella tomó la décima posesion el Almirante Pedro Sarmiento por la Corona de España.

Otra pequeña de la Costa del Brasil en la Provincia y Capitanía del Rey, entre aquella, y la Isla de Santa Catalina.

Un Cayo ó Isote cerca de la Costa del N de la Isla de Cuba, é inmediata al Cayo Cumplido.

Una Punta de la Costa en la Provincia y Gobierno de Honduras, llamada Triunfo de la Cruz, entre el Puerto de la Sal y el rio Tian, 30 leguas del Golfo, en 284 gr. 36 min. de long. y 16 gr. 4 min. de lat.

Un Puerto de la Costa que media entre el rio de

la Plata
Magallanes
la Enseña
otro el m
está en 5
Una r
media e
y el es
nes que
Otro
vincia y
Ilheos
cerca de
al E
tre el C
frente de
Antonio.
Otro
Capitanía
mismo
de la C
y sale al
ra de P
Fortuga
Otro
Gobierno
ce en l
corre al
Laguna
Una
vincia y
Chiquito
se forma
rio Para
O, fren
ra de S
Una l
fo de Ca
de Cort
Tom.

hoy: fué la primera de las Antillas que ocuparon los Españoles: está 30 leguas de la de San Cristóval, 8 de la de Puerto-Rico, 6 de la de Boriquen y 5 de la de Santo Tomas: abunda en cañas dulces y tabaco, como en frutas, que la hacen muy deliciosa: está en 18 gr. 15 min. de lat. bor.

Otra pequeña, en el Estrecho de Magallanes, frente del Cabo Monday: en ella tomó la décima posesion el Almirante Pedro Sarmiento por la Corona de España.

Otra pequeña de la Costa del Brasil en la Provincia y Capitanía del Rey, entre aquella, y la Isla de Santa Catalina.

Un Cayo ó Islole cerca de la Costa del N de la Isla de Cuba, é inmediata al Cayo Cumplido.

Una Punta de la Costa en la Provincia y Gobierno de Honduras, llamada Triunfo de la Cruz, entre el Puerto de la Sal y el rio Tian, 30 leguas del Golfo, en 284 gr. 36 min. de long. y 16 gr. 4 min. de lat.

Un Puerto de la Costa que media entre el rio de

la Plata y el estrecho de Magallanes: tiene á un lado la Ensenada grande, y á otro el monte de Santa Inés: está en 51 grad. de lat. al S.

Un rio de la Costa, que media entre el de la Plata y el estrecho de Magallanes que sale al mar.

Otro pequeño de la Provincia y Capitanía de los Ilheos en el Brasil: nace cerca de la Costa y corre al E. y sale al mar entre el Grande y el dulce, frente de los Baxos de San Antonio.

Otro de la Provincia y Capitanía de Seara en el mismo Reyno: nace cerca de la Costa y corre al N. y sale al mar entre la punta de Palmeras y la de la Tortuga.

Otro de la Provincia y Gobierno de Maracaybo: nace en la Sierra de Perija, corre al E. y sale á la gran Laguna por la parte del O.

Una laguna de la Provincia y País de los Indios Chiquitos en el Perú, que se forma de un derrame del rio Paraguay á su orilla del O, frente de la Cordillera de San Fernando.

Una Isla pequeña del Golfo de California ó mar Roxo de Cortés, situada cerca de

la Costa entre las dos Islas Catalana, y San Joseph.

Un Puerto pequeño de la Isla de Curazao en la parte del O, frente de la Isla de Oruba.

Una montaña en la Costa de las Islas Maluinas ó de Falkland.

Un Cabo ó Punta de la Costa de la Isla de Cuba llamado Cruz del Príncipe.

C. U.

CUA, (Sabante de) Aldea y Pueblo de los Portugueses en el Reyno del Brasil: situado en la sierra de los Corixés, entre el rio de este nombre y el de Araguaya.

CUACHIMALCO, Pueblo de la Cabecera de Olinaká y Alcaldía mayor de Tlapa en Nueva España: tiene 66 familias de Indios: y está 2 leguas al N. E. de su Cabecera.

CUAITLAN, Pueblo de la Cabecera de Metlatlan y Alcaldía mayor de Papanatlan en Nueva España: tiene 81 familias de Indios, y dista 3 leguas de su Cabecera y 16 de la Capital al S. O.

QUALA, (Santiago de) Pueblo y Cabecera de par-

Tom. I. Ttt ti-

tido de la Alcaldía mayor de Tezcoco en Nueva España, anexo al Curato de Capulápa, distante 6 leguas al N E de su Capital.

CUALAQUE, Pueblo de la Cabecera y Alcaldía mayor de Tlapá en Nueva España: tiene 2 familias de Españoles, 8 de Mestizos, 140 de Indios, y un Convento de Religiosos de San Agustín: es de temperamento templado, y su principal comercio hacer xicaras pintadas con mucho apuro: está 4 leguas al N de su Capital.

CUAMILA, Pueblo pequeño ó barrio de la Alcaldía mayor de Guachinango en Nueva España, anexo al Curato del de Tlaola.

CUANALA, Santa María (de) Pueblo de la Cabecera y Alcaldía mayor de Tezcoco en Nueva España, situado á la orilla del ameno valle de Oculima: está rodeado de muchos Pueblitos ó barrios, en que se cuentan 212 familias de Indios, y 10 de Mestizos y Mulatos, que unos y otros se ocupan en el oficio de arrieros y en hacer sus siembras de semillas: está 2 leguas y media al N de su Capital.

CUAPALA, Pueblo de la Cabecera de Atlistac y Alcaldía mayor de Tlapá en Nueva España: tiene 42 familias de Indios.

CUATALPAN, Santiago (de) Pueblo de la Alcaldía mayor de Tezcoco en Nueva España: tiene 36 familias de Indios, y 27 de Españoles y Mestizos.

CUATELAN, Pueblo de la Cabecera del Ixtlahuaca y Alcaldía mayor de Colima, situado á la margen de un rio que fertiliza las huertas que tiene á una y otra margen, en que abundan las frutas y hortalizas.

es de temperamento templado, y su comercio maiz, frixoles y fabricar esteras: en su recinto hay seis haciendas ó Palmares de cocoteros, y en ellas viven 9 familias de Españoles y Mestizos, y 70 en el Pueblo que dista 3 leguas al Oriente de su Cabecera.

CUAUTOLOTLILAN, Pueblo de la Cabecera de Atlistac y Alcaldía mayor de Tlapá en Nueva España: tiene 42 familias de Indios.

CUAUCHINOEA, Pueblo de la Cabecera de Xoxotla y Alcaldía mayor de Cuernavaca en Nueva España.

A CUAU-

CUA
go de)
becera y
Cholula
tiene 27
y dista
de su C

CUA
de la C
mayor
va Espa
lias de
legua al

CUA
de) Pu
ra y Al
lula en
ne 16
dista 10
te de

Tien
con la
Miguel
Alcaldi

navaca
no; si
til y h
blo de
familia

Españ
se apli
bagres
tosos
que c
blacio
-CU
la Er
la V
entra

CU

CUAPALA, Pueblo de la Cabecera de Atlixac y Alcaldía mayor de Tlapa en Nueva España: tiene 42 familias de Indios.

CUATAPAN, Santiago (de) Pueblo de la Alcaldía mayor de Tezococo en Nueva España: tiene 36 familias de Indios, y 27 de Españoles y Mestizos.

CUATLAN, Pueblo de la Cabecera del Ixtlahuaca y Alcaldía mayor de Coahuila, situado á la margen de un río que fertiliza las huertas que tiene á una y otra margen, el est que abundan las frutas y hortalizas es de temperamento templado, y su comercio maíz, frijoles y fabricar esteras:

en su recinto hay seis haciendas ó Palmares de cocoteros y en ellas viven 9 familias de Españoles y Mestizos, y 70 en el Pueblo que dista 3 leguas al Oriente de su Cabecera.

CUAUTOLOMITLAN, Pueblo de la Cabecera de Atlixac y Alcaldía mayor de Tlapa en Nueva España: tiene 42 familias de Indios.

CUAUCHINOEA, Pueblo de la Cabecera de Xoxutla y Alcaldía mayor de Cuernavaca en Nueva España.

CUAU-

CU

CUXUCOTLA, S. Diego (de) Pueblo de la Cabecera y Alcaldía mayor de Cholula en Nueva España: tiene 27 familias de Indios, y dista un quarto de legua de su Capital.

CUAUTIPAC, Pueblo de la Cabecera y Alcaldía mayor de Tlapa en Nueva España: tiene 25 familias de Indios, y está una legua al S.E. de su Capital.

CUAUTLA, San Juan (de) Pueblo de la Cabecera y Alcaldía mayor de Cholula en Nueva España: tiene 16 familias de Indios, y dista una legua al Poniente de su Capital.

Tiene el mismo nombre con la advocacion de San Miguel otro Pueblo de la Alcaldía mayor de Cuernavaca en el mismo Reyno, situado en una vega fértil y hermosa cerca del Pueblo de Mazatepec: tiene 23 familias de Indios y 11 de Españoles y Mulatos que se aplican á la pesca de unos bagres muy pequeños y gustosos de que abunda un río que corre cerca de la Poblacion.

CUB, Río pequeño de la Provincia y Colonia de la Virginia corre al S. y entra en el de Staunton.

CU 893

CUBA, Isla grande de la mar del N y la mayor de las Antillas, situada á la boca ó entrada del Seno Mexicano: tiene 235 leguas de largo de Oriente á Poniente desde el Cabo de S. Antonio hasta la Punta de Maizi, y 45 en su mayor anchura, y 14 por donde mas se estrecha: tiene la Florida y las Islas Lucayas al N., la Isla de Santo Domingo al Poniente, la de Jamáyca y el Continente Meridional al Mediodia, y el Golfo ó Seno Mexicano á Levante: está entre 20 grado de lat. sept. en que se demarca el Cabo de Cruz, y 23 y 15 min. en que se halla la Bahía de Matanzas, y desde 88 grad. 30 min. en que está el Cabo de San Antonio, hasta 301 y 20 min. de la Punta de Maizi: la descubrió el Almirante Don Cristóbal Colon el año de 1492 en su primer viage, ántes que la Española ó de Santo Domingo, y creyendo la tierra firme pasó á ésta; hasta que el año de 94 descubrió que era Isla Nicolas de Obando; la boxeoó y carenoó su embarcacion en el Puerto de la Habana, que entónces llamó de Carenas:

Titt 2 es

es de benigno temperamento, caliente y seco; pero mas templado que la de Santo Domingo, por las lluvias y vientos del N. y del E. que la refrescan: sus rios, que son 148, abundan de ricos peces, sus montes de preciosas y gruesas maderas de cedros, caobas, robles, granadillos, guayacanes y ébanos; los campos de aves de caza y de canto, de árboles floridos y plantas odoríferas: el terreno es fertilísimo, de modo, que jamas faltan flores en el campo, ni los árboles se ven desnudos de sus hojas; y de algunos granos se cogen dos cosechas al año, siendo la una en el rigor del Invierno: á los principios de esta conquista se sacó de ella mucho oro, principalmente en los parages llamados hoy Jagua y Ciudad de la Trinidad; y el Coronista Antonio de Herrera dice, que era de mayores quilates que el de Cibao en la Isla de Santo Domingo, todavía se saca hoy alguno en Holguin: y minas muy abundantes de cobre y de piedra iman, y antiguamente se fundia en ella artillería como la que tenían las Plazas de la Ha-

baña, Cuba y el Castillo del Morro, que hizo por asiento con el Rey Don Juan de Eguilúz, y todos los años enviaban á España dos mil quintales con la jurisdiccion de la Habana se ha descubierto poco tiempo hace una mina de hierro de excelente calidad, y el cristal de roca que hay quando se labra es mas brillante que las piedras mejores en el camino de Bayamo á Cuba se encuentran guajeros de varios tamaños, perfectamente redondos, que pueden servir para balas de cañon: hay muchísimos baños de agua caliente medicinal en esta Isla: que tiene 11 bahías grandes y cómodas, puertos muy seguros y salinas abundantes, 480 ingenios de azúcar, de que embarca para Europa cada año mas de un millón de arrobas, tan estimada y de buena calidad, que sin refinarla iguala á la de Holanda y de Francia, además de la crecidísima cantidad que se gasta en hacer delicados dulces, que tambien envia en considerable porcion á España y á varias partes de América, 982 hatos de ganado mayor, 617 corrales para cerdos, 350 po-

treros p
1881 si
1933 e
si tuvier
porcion
desear
extreme
amargas
pan de
añil, a
y muc
lente
sus pr
que m
la Rea
dolo a
brado
garros
rencia
los ot
las de
rica:
este c
quier
gen
delica
las d
les de
les se
piña
licios
los e
conv
tra
ni an
merc
cífico
cono
coste

CU

baña, Cuba y el Castillo del Morro, que hizo por asiento con el Rey Don Juan de Eguliz, y todos los años enviaban a España dos mil quintales en la jurisdicción de la Habana se ha descubierto poco tiempo hace una mina de hierro de excelente calidad, y el cristal de roca que hay, quando se labra es mas brillante que las piedras mejores en el camino de Bayamo á Cuba se encuentran guijarros de varios tamaños, perfectamente redondos, que pueden servir para balas de cañón: hay muchísimos baños de agua caliente medicinal en esta Isla: que tiene 11 bahías grandes y cómodas: puertos muy seguros y bahías abundantes, 480 ingenios de azúcar, de que embarca para Europa cada año mas de un millón de arrobas, tan estimada y de buena calidad, que sin refinarla iguala á la de Holanda y de Francia: además de la crecidísima cantidad que se gasta en hacer delicados dulces, que tambien envia en considerable porción á España y á varias partes de América: 982 hatos de ganado mayor, 617 corrales para cerdos, 350 potreros para cebar animales,

CO

1881 sitios de labranza y 5933 estancias de labor: y si tuviera labradores á proporción, nada dexaria que deseár, pues abunda con extremo en yucas dulces y amargas, de que se hace el pan de cazave, en café, maiz, añil, algodón, algun cacao y mucho tabaco de excelente calidad, que es de sus principales frutos y el que mantiene este ramo de la Real Hacienda, enviándolo así en hoja, como labrado, en polvo y en cigarrillos, dándole la preferencia en toda Europa á los otros que se cogen en las demas partes de la América: lo mas particular de este clima es, que en qualquier tiempo del año se cogen exquisitas verduras y delicadas frutas en sazón de las demas partes de la América: se estima sobre todo la piña: los campos son de-liciosos y tan saludables, que los enfermos van á ellos á convalecer: no se encuentran en toda la Isla, fieras ni animal venenoso: los primeros habitantes eran polícíficos, vergonzosos, y no conocieron la abominable costumbre de comer carne

CO 697

humana; aborrecian el hurto y la impureza; pero se han extinguido casi todos, y la mayor parte se ahorraron ellos al principio de la conquista hostigados de la dureza de los primeros pobladores: hoy los naturales son los mas activos é industriosos de todas las Islas Antillas: las mugeres, aunque no tienen el color de las Europeas, son hermosas, vivas, afables y de agudo ingenio, dominadas de la virtud, de la hospitalidad y de una suma generosidad: la primera poblacion de esta Isla fué Baracoa, hecha por Diego Velazquez el año de 1512: se divide en dos Governos, que son el de Cuba y el de la Habana; subdivididos en varias jurisdicciones y distritos: el Governador de la Habana es Capitan General de toda la Isla, y extiende su mando á las Provincias de la Luisiana y la Movila, y siempre se ha mirado como un destino de la mayor confianza y utilidad, emplean en él Oficiales Generales de las mayores circunstancias y méritos, y en su vacante ocupa el Teniente de Rey de la Habana por pri-

privilegio la Capitanía General con el Gobierno: toda la Isla es una Diócesis, comprendiendo su jurisdicción las Provincias de la Luisiana y el título de las de la Florida y Isla de Jamaica: es Sufragáneo del Arzobispado de Santo Domingo, erigido en Baracoa el año de 1518 y trasladado á Cuba por Bula del Pontífice Adriano VI el de 1522: cuenta 25 Parroquias, 90 Iglesias, 52 Curatos, 23 Conventos, 3 Colegios y 22 Hospitales: el año de 1763 conduxéron de San Agustín de la Florida unos enjambres de abejas, y han cundido tanto, que después de alumbrarse en todas las casas de comodidad con la cera blanca que producen, y con-

sumir mucha en las Iglesias para el culto divino, se extragéron el año de 1776 en solo el Puerto de la Habana 12550 arrobas, de tan buena calidad como la de Venecia: aunque la Capital de la Isla es la Ciudad del mismo nombre, se mira hoy como la principal de la Habana, en que reside el Gobernador y Capitan General, por la excelencia de su Puerto y demas qualidades, de que daremos razon en su artículo, citándonos en éste con lo que hicimos dicho, para no hacerlo dilatado, como corresponde al de un Diccionario, pues de él se podía hacer una historia muy extensa: la poblacion consta de las Ciudades, Villas y Lugares que siguen:

CIUDADES. **VILLAS.** **PUEBLOS.**
 Habana. Bayamo. Consolacion.
 Cuba. Puerto del Principe. Los Pinos.
 Baracoa. Pinar del Rio. Ceipe. Baixa.
 Holguin. S. Felipe y San- Mantua.
 Matanzas. Santiago. Guacamaro.
 Trinidad. San Juan de los Rios. Las Tuscas.
 Santa Maria de Remedios. Yara.
 Rosario. Santo Espiritus. Las Piedras.
 San Juan de Santa Clara. Cubitas.
 Taruco. Guanavacoa. Vertientes.
 Compostela. Santiago de las Vegas. San Pedro.

sumir mucha en las Iglesias para el culto divino, se extragaron el año de 1776 en solo el Puerto de la Habana 12550 arrobas, de tan buena calidad como la de Venecia: aunque la Capital de la Isla es la Ciudad del mismo nombre, se mira hoy como la principal de la Habana, en que reside el Gobernador y Capitan General, por la excelencia de su Puerto y demas qualidades, de que daremos razon en su artículo, citendonos en éste con lo que hemos dicho para no hacerlo dilatado, como corresponde al de un Diccionario, pues de él se podia hacer una historia muy extensa: la poblacion consta de las Ciudades, Villas y Lugares que siguen:

PUEBLOS.

Consolacion.
 el Príncipe.
 Los Pinos.
 Baxa.
 y San-Mántua.
 Guacamaro.
 Las Tiscas.
 Yara.
 Las Piedras.
 Cuba.
 Vertientes.
 San Pedro.

Pa-

Panarejo.
 La Palma.
 Cupey.
 Arroyo de Arsenas.
 Filipinas.
 Jiguaní.
 Canej. Rio Blanco.

Tiguabo.
 El Prado.
 Moron.
 San Miguel.
 El Cano.
 Managua.
 Guines.
 Rio Blanco.

Guamata.
 Alvarez.
 Hanavana.
 Macuriges.
 Guanajay.
 El Ciego.
 Cacarahicaras.
 Pinal del Rio.

OBISPOS QUE HA HABIDO
 en la Obisporia de la Isla de Cuba.

- 1.º Don Fray Juan de Ubite, Religioso del Orden de San Francisco, electo primer Obispo el año de 1525, y aunque Gil Gonzalez Dávila no le pone en el Catálogo de esta Iglesia, se halla en el de aquella Ciudad.
- 2.º Don Fray Bernardo de Mesa, del Orden de Santo Domingo, natural de Toledo, Predicador de su Religion; murió el año de 1538.
- 3.º Don Fray Juan de Flándes, natural de este Pais, Religioso del Orden de Santo Domingo; dexó el Obispado por haberlo nombrado Confesor de la Reyna de Francia Doña Leonora, y le sucedió
- 4.º Don Fray Miguel Ramirez de Salamanca, natural de Burgos, del Orden de Santo Domingo, Maestro en su Religion, Predicador del Emperador Carlos V, Colegial en el Colegio de San Gregorio de Valladolid, Regente en la Universidad de Lobayna y Obispo de Cuba en 1539.
- 5.º Don Fray Diego Sarmiento, natural de Burgos, Religioso Cartuxo, Prior del Convento de Santa Maria de las Cuevas de Sevilla, electo Obispo el año de 1540, renunció el Obispado despues de hacer la Visita de toda la Isla, y volvió á España.
- 6.º Don Fernando de Urango, natural de Azpeitia en Guipuzcoa, Colegial del Colegio de San Bartolomé en Salamanca, Maestro de Teologia y Catedrático de ella, electo Obispo en 1551, murió el de 1556.

- 7 Don Bernardino de Villalpando, hasta el año de 1569.
- 8 Don Juan del Castillo, natural de la Orden en el Arzobispado de Burgos, Colegial del Colegio de Sigüenza y del de San Bartolomé en Salamanca, Catedrático de Artes, electo Obispo el año de 1567, gobernó hasta el de 1580, que renunció y volvió á España.
- 9 Don Antonio Diaz de Salcedo, del Orden de San Francisco, Colegial de San Clemente de Bolonia, insigne en virtud y letras, electo el año de 1580 por renuncia del anterior, y promovido á la Iglesia de Nicaragua el de 1597.
- 10 Don Fray Bartolomé de la Plaza, del Orden de San Francisco el mismo año, hasta el de 1602.
- 11 Don Fray Juan Cabezas del Orden de Santo Domingo, natural de Zamora, estudió leyes y Cánones en Salamanca, pasó á Indias de Vicario de la Provincia de Santa Cruz en la Isla Española y vino á España al Capítulo General, y fué electo Obispo de Cuba el año de 1602; intentó trasladar la Catedral á la Habana, y no lo pudo conseguir; visitó la Florida, y fué promovido á la mitra de Goathemala en 1610.
- 12 Don Fray Alonso Enriquez de Arce, del Orden de nuestra Señora de la Merced, natural de Navarra; fué Comendador de Granada, Obispo titular de Sidonia, y nombrado para Cuba en 1610; escribió de orden del Rey una Relacion espiritual y temporal de su Obispado; fué promovido al de Mechoacan el año de 1624.
- 13 Don Fray Gregorio de Alarcon, del Orden de San Agustín, electo el mismo año, murió en la navegación.
- 14 Don Leonardo de Cervantes, natural de México, estudió en Salamanca, y fué Colegial en la Universidad de Sigüenza, Maestro Escuela de la Iglesia de Santa Fe en el Nuevo Reyno de Granada, Comisario del Santo Oficio, Obispo de Santa Marta, y promovido á esta Silla el año de 1625, y de

de e
15 Don
den
Com
de C
to C
16 Don
17 Don
tedr
Recr
Mag
May
Exa
Gen
Cub
18 Don
19 Don
cél
20 Don
ral
el a
la el
21 Don
de la
22 Don
23 Don
24 Don
nard
25 Don
26 Don
to e
do
27 Don
den
28 Don
de
án
Gol
29 Don
Tom

ando, hasta el año de 1569.
 natural de la Orden en el
 Colegio del Colegio de Si-
 toloomé en Salamanca, Ca-
 o Obispo el año de 1567,
 que renunció y volvió
 alcedo, del Orden de San
 San Clemente de Bolonia,
 electo el año de 1580
 y promovido á la Iglesia
 la Plaza, del Orden de
 año, hasta el de 1602.
 del Orden de Santo Do-
 ra, estudió leyes y Cán-
 á Indias de Vicario de la
 en la Isla Española vino
 neral, y fué electo Obis-
 1602; intentó trasladar la
 no lo pudo conseguir; vi-
 movido á la mitra de Goa-
 mez de Arzobispado, del Or-
 de la Merced, natural de
 lor de Granada, Obispo ti-
 mbrado para Cuba en 1610;
 Rey una Relacion espiritual
 sado, fué promovido al de
 1624.
 Alarcon, del Orden de San
 no año, murió en la nave-
 natural de México, es-
 fué Colegio de la Univer-
 mestre Escuela de la Igle-
 Nuevo Reyno de Granada,
 sicio, Obispo de Santa Mar-
 ta Silla el año de 1625, y
 de

- onde ella á la de Guadaluza el de 1631.
- 15 Don Fray Gerónimo Manrique de Lara, del Or-
 den de nuestra Señora de la Merced, dos veces
 Comendador de Olmedo, Difinidor de la Provincia
 de Castilla, y Maestro en Sagrada Teología, elec-
 to Obispo de Cuba en 1631, murió el de 1645.
 - 16 Don Martin de Zelaya Ocarriz, en 1645.
 - 17 Don Nicolas de la Torre, natural de México, Ca-
 tedrático de Prima de Teología en su Universidad,
 Rector de ella 4 veces, Canónigo Penitenciario y
 Magistral de aquella Iglesia Metropolitana, Capellan
 Mayor del Colegio de nuestra Señora de la Caridad,
 Examinador General del Arzobispado, y Visitador
 General de los Conventos, presentado para Obispo de
 Cuba el año de 1646, murió el de 1652.
 - 18 Don Juan de Montiel, hasta el año de 1656.
 - 19 Don Pedro de Reyna Maldonado, natural de Lima,
 célebre Escritor, hasta el año de 1658.
 - 20 Don Juan de Santo Matia Saenz de Mañosa, natu-
 ral de México, Inquisidor de aquella Capital; electo
 el año de 1661, promovido á la Iglesia de Goatema-
 la el de 1667.
 - 21 Don Fray Bernardo Alonso de los Rios, del Orden
 de la Trinidad Calzada, hasta el año de 1670.
 - 22 Don Gabriel Diaz Vara y Calderon, hasta 1674.
 - 23 Don Juan Garcia de Palacios, hasta 1680.
 - 24 Don Fray Baltasar de Figueroa y Guinea, Monge Ber-
 nardo, hasta 1683.
 - 25 Don Diego Ebelino de Compostela, en 1685.
 - 26 Don Fray Gerónimo de Valdés, Monge Basilio, elec-
 to el año de 1703, Obispo de Portorico, y Promovi-
 do á éste en 1706.
 - 27 Don Fray Francisco de Yzaguirre, Religioso del Or-
 den de San Agustin, gobernó hasta el año de 1730.
 - 28 Don Fray Gaspar de Molina y Oviedo, del Orden
 de San Agustin, electo el año de 1730; promovido
 antes de tomar posesion al Obispado de Málaga, al
 Gobierno del Consejo, y luego á la Púspura.
 - 29 Don Fray Juan Laso de la Vega y Casino, Reli-
 gioso.

gioso del Orden de San Francisco, electo el mismo año de 1730.

30 Don Pedro Agustin Morel de Santa Cruz, gobernó hasta el año de 1753.

31 Don Santiago Joseph de Echavarría y Elguezaga, natural de Cuba, promovido del Obispado de Nicaragua, en 1753.

GOBERNADORES, CAPITANES GENERALES
que ha tenido la Isla de Cuba.

- 1 Don Diego Velazquez, natural de Cuellar, Caballero del Orden de Santiago, Conquistador y Poblador de esta Isla, nombrado por el Almirante Don Cristóval Colon el año de 1492, gobernó con grandes créditos hasta su muerte el de 1524.
- 2 Manuel de Roxas, natural de la misma Villa que su antecesor, por cuya muerte fué nombrado en su lugar, en atencion á los grandes créditos que habia adquirido en la Conquista de la Isla por la Audiencia de Santo Domingo, y confirmado por el Emperador el año de 1525 hasta 1538.
- 3 Hernando de Soto, hasta 1539.
- 4 El Licenciado Juan de Ávila, hasta 1545.
- 5 El Licenciado Antonio de Chaves, hasta 1547.
- 6 El Doctor Gonzalo Perez Angulo, hasta 1549.
- 7 Diego Mazariegos, hasta 1554.
- 8 Garcia Osorio, hasta 1565.
- 9 Pedro Melendez de Avilés, hasta 1568.
- 10 Don Gabriel de Montalvo, hasta 1576.
- 11 El Capitan Francisco Carreño, hasta 1578.
- 12 El Licenciado Gaspar de Toro, hasta 1580.
- 13 Gabriel de Luján, hasta 1584.
- 14 El Maestre de Campo Juan de Texeda, hasta 1589.
- 15 Don Juan Maldonado Barrionuevo, hasta 1596.
- 16 Don Pedro Valdés, que fué el primero en quien se estableció la Capitanía General de la Isla, que exerció hasta el año de 1601.
- 17 Don Gaspar Ruiz de Pereda, hasta 1608.
- 18 Sancho de Alquiza, hasta 1616.

19 D
20 El
21 D
qu
22 D
23 D
24 El
ta
25 El
ta
26 El
ta
27 El
ta
28 El
ta
29 El
has
30 El
ta
31 El
ta
32 D
33 El
ta
34 D
35 E
ta
36 E
ta
37 D
38 D
39 E
ta
40 E
41 E
ro
G
42 D

CU

Francisco, electo el mismo
de Santa Cruz, gobernó
avarría y Elguezaga, natural
pudo de Nicaragua, en 1753.
TANES GENERALES
Isla de Cuba.
natural de Cuellar, Ca-
tiago, Conquistador y Po-
brado por el Almirante Don
1511, gobernó con grandes
de 1524.
ral de la misma Villa que su
erte fué nombrado en su lu-
r grandes créditos que había ad-
de la Isla por la Audiencia
onfirmado por el Emperador
B.
a 1539.
vila, hasta 1545.
le Chaves, hasta 1547.
ez Angulo, hasta 1549.
1554.
1565.
és, hasta 1568.
o, hasta 1576.
ereño, hasta 1578.
Toro, hasta 1580.
1584.
Juan de Texeda, hasta 1589.
arrionuevo, ha 1596.
e fué el primero en quien se
General de la Isla, que ejerció
ereda, hasta 1608.
sta 1616.

19

CU

CU

703

- 19 Don Francisco Venegas, hasta 1620.
- 20 El Doctor Damian Velazquez, hasta 1625.
- 21 Don Juan Bitrian de Biamonte, hasta el año de 1630,
que pasó á Presidente de Panamá.
- 22 Don Francisco de Riaño y Gamboa, hasta 1634.
- 23 Don Alvaro de Luna y Sarmento, hasta 1639.
- 24 El Maestre de Campo Don Diego Villalva, has-
ta 1647.
- 25 El Maestre de Campo Don Francisco Gelder, has-
ta 1650.
- 26 El Maestre de Campo Don Juan Montaña, has-
ta 1656.
- 27 El Maestre de Campo Don Juan de Salamanca, has-
ta 1658.
- 28 El Maestre de Campo Don Rodrigo de Flores, has-
ta 1663.
- 29 El Maestre de Campo Don Francisco Orejo Gaston,
hasta 1664.
- 30 El Maestre de Campo Don Francisco Ledesma, has-
ta 1670.
- 31 El Maestre de Campo Don Joseph de Córdoba, has-
ta 1680.
- 32 Don Diego Antonio de Viana, hasta 1687.
- 33 El Maestre de Campo Don Severino Manzaneda, has-
ta 1689.
- 34 Don Diego de Córdoba, hasta 1695.
- 35 El Maestre de Campo Don Pedro Benitez, has-
ta 1704.
- 36 El Mariscal de Campo Don Pedro Alvarez, has-
ta 1706.
- 37 Don Laureano de Torres, hasta 1708.
- 38 Don Luis Chacon, hasta 1712.
- 39 El Mariscal de Campo Don Vicente Raja, has-
ta 1716.
- 40 El Brigadier Don Gregorio Guazo, hasta 1718.
- 41 El Brigadier Don Dionisio Martinez de la Vega, Co-
ronel que había sido del Regimiento de Infantería de
Galicia, hasta 1724.
- 42 Don Diego Peñalosa, hasta 1725.

Vvvv 2

43

- 43 El Mariscal de Campo Don Juan Francisco Güemes y Horcasitas, Coronel que había sido del Regimiento de Infantería de Granada el año de 1734, hasta 1746, que fué promovido al Virreynato de México.
- 44 El Mariscal de Campo Don Francisco Antonio Tineo, Capitan del Regimiento de Guardias Españolas, Oficial de singulares qualidades, entró el referido año y murió á pocos dias de su llegada.
- 45 El Mariscal de Campo Don Juan Francisco Cagigal, del Orden de Santiago, se hallaba de Gobernador de la Plaza de Cuba, quando fué nombrado por muerte del anterior el año de 1747, pasó á Virey interino de México el de 1756.
- 46 El Mariscal de Campo Don Juan de Prado, Inspector de Infantería, nombrado el año de 1760, en cuyo tiempo sitiaron y tomaron los Ingleses la Plaza de la Habana, fué depuesto del empleo y puesto en Consejo de Guerra el año de 1763.
- 47 Don Ambrosio Funes de Villalpando, Conde de Ríela, Grande de España, Comendador de Reyna en la Orden de Santiago, Teniente General de los Reales Exércitos, nombrado para entregarse de la Plaza que devolvian los Ingleses en la paz, y fortificar el puesto de la Cabaña, como lo executó, volvió á España el año de 1765.
- 48 El Mariscal de Campo Don Diego Manrique, murió el mismo año á poco tiempo de su llegada.
- 49 Don Pasqual de Cisneros, Teniente General de los Reales Exércitos, Gobernador interino dos veces.
- 50 Don Antonio María Bucarell, Baillo, del Orden de San Juan, Teniente General de los Reales Exércitos el año de 1766, fué promovido á Virey de México el de 1771.
- 51 El Marques de la Torre, Caballero del Orden de Santiago, Teniente General, pasó siendo Gobernador de Caracas el año referido, y gobernó hasta el de 1777 que volvió á España.
- 52 El Teniente General Don Diego Joseph Navarro, que había sido Capitan de Granaderos del Regimiento de Guar-

CU

Don Juan Francisco Guemes que habia sido del Regimiento de la Plaza de Tarragona en Cataluña, quando fué nombrado para éste el año que lo dexó el anterior, y lo sirvió hasta el de 1783 (que volvió á España).

Don Juan Francisco Cagigal, se hallaba de Gobernador quando fué nombrado por muerte de 1747, pasó á Virrey interino de 1756.

Don Juan de Prado, Inspeccionado el año de 1760, en cuando tomáron los Ingleses la Plaza de la Paz, y puesto en el empleo y puesto en el año de 1763.

Don Juan de Villalpando, Conde de Riquelme, Comendador de Reyna en Teniente General de los Reales Ejércitos para entregarse de la Plaza de la Paz, y fortificar el como lo executó, volvió á España.

Don Diego Manrique, promovido poco tiempo de su llegada.

Don Juan de Bucareli, Teniente General de los Reales Ejércitos interino dos veces.

Bucareli, Bailio, del Orden de San Juan, General de los Reales Ejércitos, fué promovido á Virrey de México.

Don Juan de Borja, Caballero del Orden de San Juan, General, pasó siendo Gobernador de la Plaza de la Paz, y gobernó hasta el de 1777.

Don Diego Joseph Navarro, que fué Granadero del Regimiento de Guardias Españolas, y se hallaba exerciendo el Gobierno de la Plaza de Tarragona en Cataluña, quando fué nombrado para éste el año que lo dexó el anterior, y lo sirvió hasta el de 1783 (que volvió á España).

UCU

Don Joseph de Espeleta Brigadier é Inspector de las tropas de América: nombrado interinamente el año de 1783.

Don Joseph de Espeleta Brigadier é Inspector de las tropas de América: nombrado interinamente el año de 1783.

CUBAGUA, Isla de la mar del N. cerca de la Costa de Tierra-Firme, descubierta por el Almirante Cristóbal Colon: tiene 3 leguas de circuito, y es estéril; pero ha sido célebre en otros tiempos por la quasi increíble abundancia de hermosas perlas que se pescaban en su Costa, cuya riqueza la hacia de gran comercio, y por eso se fundó en ella la Ciudad de Nuevo Cadiz; pero hoy que está abandonada la pesquería, se halla destruida esta poblacion, y desierta la Isla, que dista poco mas de una legua de la de la Margarita en 10 gr. 42 min. de lat. bor.

CUBAZ, Pueblo de la Provincia y Capitanía de San Vicente en el Brasil, situado entre los rios Pedroza y Recisto.

CUBIGIES, Pueblo de la Provincia y Corregimiento de Riobamba en el Reyno de Quito.

CU 705

CUBILLI, Laguna del Reyno de Quito en la Provincia y Corregimiento de Alausi cerca del páramo ó cerro de Tioloma.

CUBZIO, Pueblo del Corregimiento de Bogotá en el Nuevo Reyno de Granada, situado á orilla del rio Bogotá, donde da el célebre salto de Tequendama: es de agradable clima, fértil y abundante de huertas y jardines, en que cultivan con particularidad azucenas, de que hacen su principal grangería para adorno de las Iglesias de Santa Fe y demas Pueblos inmediatos.

CUCAITA, Pueblo de la Provincia y Corregimiento de Tunja en el Nuevo Reyno de Granada, situado en un ameno valle de temperamento frio, pero saludable: produce con abundancia muy buen trigo, maiz, turmas y demas frutos de tierra fria: cria algun ganado

do ovejuno, y de sus lanas fabrican varios tejidos: es corto, pues apenas tiene 25 familias y 50 Indios: está legua y media al S O de Tunja en el camino que va de Leiba á Chiquinquirá y Velez, entre los Pueblos de Samaca y Sora.

CUCHERO, San Antonio (de). Pueblo de la Provincia y Gobierno de Guanuco en el Perú, situado en la Cabecera y orilla del río Guallaga.

CUCHIGAROS, Nación bárbara de Indios poco conocida, que habita á las orillas del río Cuchigara que entra en el Marañón, y es uno de los mayores que le tributan: sus naturales lo llaman Purús, es navegable, aunque en algunos parages tiene grandes peñascos: abunda mucho de peces de diferentes géneros y de tortugas: en sus orillas se cria mucho maíz y otros frutos: además de la nación referida tiene las de Cumairis, Guaquaris, Cuyaciyayanes, Curucurus, Quatauis, Mutuanis y Curiguercos: éstos últimos son agigantados, pues tienen 16 palmos de altura y son muy valerosos: andan desnudos, con grandes patenas de oro

en las narices y orejas: sus Pueblos distan dos meses largos de navegacion de la boca del río.

CUCHILLO, San Pedro del) Pueblo de la Mision que tienen los Religiosos de San Francisco en las juntas del Nuevo México.

Tiene el mismo nombre con el aditamento de Parado: otro Pueblo de las Misiones de la Provincia de Taraumara y Reyno de Nueva Vizcaya, situado á orilla del río Conchos.

CUCHIN, Río pequeño del territorio de Cuyaba en el Brasil: corre al N y entra en el de Camapoa: á su orilla hay un parage llamado la Estancia, por donde pasan en hombros las canoas los Portugueses para penetrar por este último á el Matogroso.

CUCHIPO, Río del Reyno del Brasil, en el mismo territorio que el anterior: nace en la montaña y corre al O.

CUCHIPIN, Río pequeño del mismo Reyno y territorio que los dos anteriores: nace en las montañas de los Indios Cayapos: corre al N N O y entra en el de Taquari.

CUCHIRIHUAY, Pueblo

blo de la regimientos Masques el Curato CUCHIGARA) Is y Pais de la parte Portugues de su no boca por el Marañón un brazo éste y el

CUCHIN, Rio pequeño del territorio de Cuyaba en el Brasil: corre al N y entra en el de Camapoa: á su orilla hay un parage llamado la Estancia, por donde pasan en hombros las canoas los Portugueses para penetrar por este último á el Matogroso.

CUCHIPIN, Rio pequeño del mismo Reyno y territorio que los dos anteriores: nace en las montañas de los Indios Cayapos: corre al N N O y entra en el de Taquari.

CUCHIRIHUAY, Pueblo

blo de la regimientos Masques el Curato CUCHIGARA) Is y Pais de la parte Portugues de su no boca por el Marañón un brazo éste y el

CUCHIRIHUAY, Pueblo

en las narices y orejas: sus Pueblos distan dos meses largos de navegacion de la boca del rio.

CUCHILLO, San Pedro del) Pueblo de la Mision que tienen los Religiosos de San Francisco en las juntas del Nuevo México.

Tiene el mismo nombre con el aditamento de Parado otro Pueblo de las Misiones de la Provincia de Taraumara y Reyno de Nueva Vizcaya, situado á orilla del rio Conchos.

CUCHIN, Rio pequeño del territorio de Cuyaba en el Brasil: corre al N y entra en el de Camapoa: á su orilla hay un parage llamado la Estancia, por donde pasan en hombros las Canoas los Portugueses para penetrar por este úlsimo á el Matogroso.

CUCHIPO, Rio del Reyno del Brasil en el mismo territorio que el anterior: nace en la montaña y corre al O.

CUCHIPIN, Rio pequeño del mismo Reyno y territorio que los dos anteriores: nace en las montañas de los Indios Cayapos: corre al N N O y entra en el de Taquari.

CUCHIRIHUAY, Pueblo

blo de la Provincia y Corregimiento de Chilques y Masques en el Perú, anexo al Curato de Pampacucho.

CUCHUARÁ ó Cuchi-guara) Isla de la Provincia y Pais de las Amazonas en la parte que poseen los Portugueses: está en el rio de su nombre á la misma boca por donde entra en el Marañon, y destacando un brazo de agua la rodean éste y el Marañon.

CUCHUERO, Rio de la Provincia y Gobierno de Guayana ó Nueva Andalucía: nace en la Sierra de Mataguaida: corre al N y entra en el de Ytari.

CUCHUMATLAN, Pueblo del Reyno de Goatemala en la Provincia y Alcaldía mayor de Chiapa.

CUCHUNA, Pueblo grande de Indios y Capital en otro tiempo de una pequeña Provincia de este nombre en el Perú al Poniente de las montañas de los Andes: lo fundó Maita-Capac, IV Emperador de los Incas; despues de haber reducido con el hambre el Pais á su obediencia: estos Indios eran traidores, y usaban dar un veneno eficazísimo á sus enemigos: el citado Empera-

dor hizo quemar vivos á muchos por esta abominable costumbre, destruyéndoles casas, ganados, frutos y quanto tenían.

CUCUANA, Pueblo de la Provincia y Gobierno de Mataguaida en el Nuevo Reyno de Granada, situado á orilla del rio de la Magdalena.

CUCIO, Pueblo de la Cabecera de Peruchó y Alcaldía mayor de Guindó en Nueva España: tiene 146 familias de Indios, y dista un quarto de legua de su Cabecera.

CUCUCHO, San Bartolomé de) Pueblo de la Cabecera de Arantzan y Alcaldía mayor de Valladolid en la Provincia y Obispado de Mechoacan: tiene 27 familias de Indios que se emplean en el cultivo de las semillas; cortar maderas, fabricar loza, y hacer fustes de sillas para montar.

CUCUCHÚCHAU, San Pedro de) Pueblo de la Cabecera de la Ciudad de Copacá y Alcaldía mayor de Valladolid en la Provincia y Obispado de Mechoacan, situado á orilla de la Laguna: tiene 18 familias de Indios, y dista 2 leguas al S de su Cabecera.

CUCUISAS, Rio pequeño de la Provincia y Gobierno de la Guayana: nace al E. del Pueblo de Encaramada, y entra en el de Itari.

CUCUMAYA, Rio de la Isla Española ó de Santo Domingo: nace cerca de la Costa del S., corre á este rumbo, y sale al mar entre el Seco y el de la Romana, enfrente de la Isla Catalina.

CUCUNUBA, Pueblo del Corregimiento de Ubaté, en el Nuevo Reyno de Granada: es de temperamento frío, y produce los frutos de este clima: tiene mas de 100 familias de vecindario, y 80 Indios: está 10 leguas al N. de Santa Fe.

CUCUNUGO, Montaña de la Provincia y Gobierno de Popayan á Levante, que siempre está cubierta de nieve: nace de ella el rio de Puras, y el de la Plata toma el nombre de una nación de Indios que la habitaba, de que ya no han quedado mas que unos pocos reducidos á la fe: está en 21 grad. 27 min. de lat. bor.

CUCURPE, Pueblo de la Provincia y Gobierno de

Sonora en Nueva España, situado á orilla del rio de su nombre entre los Pueblos de Dolores y Ticapa.

CUCURULU, Rio del Reyno del Perú, que corre por el País de los Indios Canisencos á Levante de los Andes: abunda de pescado de muy buena calidad, que sirve de alimento á los bárbaros: corre á Levante, y entra muy trencido con las aguas que recoge de otros en el de Santa Rosa.

CUCUTA, San Joseph de Pueblo del Gobierno y jurisdicción de Pamplona en el Nuevo Reyno de Granada: es de temperamento cálido, pero sano, de mucho comercio por el caño de que abunda, y vienen á comprar de varias partes, embarcando la mayor porción en el rio Sulia para Maracaibo: tiene mas de 100 Indios ricos; pero abunda de cuculebras y garrapatas y otros insectos molestos.

Tiene el mismo nombre un dilatado valle de esta Provincia entre las Ciudades de Pamplona y S. Crisóval, que descubrió Juan de San Martín el año de 1534: es célebre por su fertilidad y cria de excelentes

lentes m...
tece el l...
do de mu...
lo hacen...
especialm...
superior...
parte de...
las mula...

CUDA, Provincia de las Indias, que poseen la forma de cerros que se llaman, y en él eren los dios Cab...

CUDI, Indios de Chile, y Valdivia.

CUDI, nombre de la bierno de la Serranía de al S. Cuyuni.

CUEB, la Provincia de Sonora: situado en el rio Beza, sitio que...

CUEB, Provincia de Lucar, y al C...

CUEB, Tom.

Sonora en Nueva España, situado á orilla del río de su nombre entre los Pueblos de Dolores y Ticapa.

CUCURULU, Río del Reyno del Perú, que corre por el País de los Indios Canisienes á Levante de los Andes: abunda de pescado de muy buena calidad, que sirve de alimento á los bárbaros: corre á Levante, y entra muy crecido con las aguas que recoge de otros en el de Santa Rosa.

CUCUTA, San Joseph de), Pueblo del Gobierno y jurisdiccion de Pamplona en el Nuevo Reyno de Granada: es de temperamento cálido, pero sano, de mucho comercio por el cacao de que abunda, y vienen á comprar de varias partes, embarcando la mayor porción en el río Sulia para Maracaibo: tiene mas de 100 Indios ricos; pero abunda de culebras y garrapatas y otros insectos molestos. Tiene el mismo nombre un dilatado valle de esta Provincia entre las Ciudades de Pamplona y S. Cristóval, que descubrió Juan de San Martín el año de 1534, mes célebre por su fertilidad y cría de excel-

lentes mulas de que se abastece el Reyno: está regado de muchos riachuelos que lo hacen delicioso y fértil, especialmente en cacao de superior calidad; la mayor parte del pasto que tienen las mulas es orégano.

CUDAJA, Laguna de la Provincia y País de las Amazonas en el territorio que poseen los Portugueses: se forma de uno de los brazos que salen del río Marañón, y vuelve á entrar en él en el País de los Indios Cabauris.

CUDIHUEL, Pueblo de Indios del Partido de Guadabuen en el Reyno de Chile, á orilla del río de Valdivia.

CUDUINI, Río pequeño de la Provincia y Gobierno de Cumáná: nace en la Serranía de Imataca: corre al S; y entra en el de Cuyuni por la banda del N.

CUEBAYA, Pueblo de la Provincia y Gobierno de Sonora en Nueva España, situado en la Cabecera del río Bezani al O del Presidio que toma este nombre.

CUECA, Pueblo de la Provincia y Corregimiento de Lucanas en el Perú, anexo al Curato de Chipana.

CUELLO, Pueblo de la

jurisdiccion de Tocayma y Gobierno de Mariquita en el Nuevo Reyno de Granada, situado en un gran valle que llaman el Llano Grande, donde se cria muchísimo ganado vacuno, y á orilla del río de su nombre, que entra luego en el de Saldaña, y abunda de pescado: es de temperamento cálido, produce mucho cacao, tabaco, maiz, yucas, plátanos, y en las arenas del río abundancia de oro: tiene 700 vecinos y poco mas de 80 Indios; está 40 leguas al S O de Santa Fe.

CUENCA, Provincia y Corregimiento del Reyno de Quito: confina por el N con la de Riobamba, por el S con la de Jaen de Bracamoros, por el E con la de Guayaquil, por el O con la de Quijos y Macas, por el N E con la de Chimbo, y por el S E con la de Loxa: su temperamento es templado, benigno y sano: cria mucho ganado, por lo qual abunda de carnes, como de toda especie de aves, granos, legumbres, hortalizas, azúcar y algodón de que hacen muy buenos texidos con que comerciaban sus natura-

les, Xxxx

diversiones que al trabajo: la Capital tiene el mismo nombre con la advocacion de Santa Ana, fundada por Gil Ramirez Davalos el año de 1557 en el valle de Yunqueilla, celebrado por su amenidad, fertilidad y abundancia, que tiene seis leguas y media de largo y otras tantas de ancho en medio de la serranía, de donde salen quatro rios grandes que lo riegan, llamados: el primero, Machangara, que corre al S de la Ciudad, muy inmediato á ella: el segundo al N; llamado del Matadero, tambien arrimado á la poblacion: el tercero Yanuncay, á distancia de medio quarto de legua; y el quarto de Baños, de todos los quales unidos se forma uno muy caudaloso, que despues toma el nombre de Paute; tiene en sus contornos minerales de oro y plata: es Ciudad grande y una de las mas hermosas del Reyno: la Iglesia Parroquial, que se erigió en Catedral y Cabeza de Obispado de la Provincia el año pasado de 1786, es magnífica: tiene quatro Parroquias, cinco Conventos de Religiosos de San Francisco, Santo Domingo,

San

San Agustin, San Pedro Nolasco y Colegio que fué de los Regulares de la Compañía; dos Monasterios de Religiosas, uno de la Concepcion y otro de Santa Teresa, y un Hospital de los mas suntuosos, cómodos y bien servidos, todos los quales son muy buenos edificios: las calles estan tiradas á cordel, y el temperamento es benigno, templado y sano, abundante de carnes y de quantos frutos, legumbres, hortalizas y frutas se pueden apetecer: hacen unos quesos muy grandes, semejantes á los de Parma, que llevan de regalo á Lima; Quito y otros parages: el azúcar que labran en gran cantidad es finísima y estimada, como las conservas de varias frutas, y llaman caxetas de Cuenca: pocos años hace que se estableció una fábrica de sombreros, con la marca de un Emperador Inca, y el mote: *Labore dulci, comite fortuna*, de las mejores y mas útiles de la Ciudad: en su territorio al Mediodia está la altura de Tarqui, célebre por ser el sitio donde formaron la base de la Meridiana los Académicos de las Ciencias de Pa-

ris Mr. Godin, Bouger y la Condamine, ayudados de Don Jorge Juan y Don Antonio de Ulloa, que los acompañaban el año de 1742: esta Ciudad es muy propensa á tempestades, que se forman de repente quando el Cielo está sereno, con terribles truenos y rayos: sus naturales tienen en todo el Reyno el concepto de inquietos, cabalosos y discolorados, dados á la ociosidad, mientras las mugeres se emplean en el trabajo, siendo éstas las que efectuan las compras y ventas de las excelentes bayetas que fabrican y tienen mucho aprecio, como otros texidos de lana y algodón con que mantienen su comercio: es patria del Padre Sebastian Sedeño, Misionero Apostólico de la extinguida Compañía; en la Provincia de Mainas: el vecindario de Cuenca es de 14⁰ almas; está 60 leguas de Quito en 2 grad. 53 min. de lat. aust. y 199 grad. de long. Tiene el mismo nombre un Pueblo de la Provincia y Corregimiento de Angaraez en el Perú; anexo al Curato de conayca, en su distrito hay un manantial de agua caliente que sale hirviendo.

Xxxx 2 CUEN-

CUENCAMÉ, San Antonio de) Villa de la Provincia de Tepeguana y Reyno de Nueva Vizcaya, y Real de Minas de Plata, donde habita mucho vecindario de todas calidades: tiene un Convento de Religiosos de San Francisco, y en su distrito varias haciendas para moler los metales que sacan de las minas: está 37 leguas al N de la Capital Guadiana y 24 de Durango.

CUENCO, Pueblo de la Cabecera de Tirindaro y Alcaldía mayor de Valladolid en la Provincia y Obispado de Mechoacan, situado en una cañada que rodean muchos cerros: por sus goteras corre un arroyo cristalino de agua dulce, que fertiliza con sus riegos las huertas y sembrados: tiene 66 familias de Indios, y está 2 leguas cortas al N de su Cabecera.

CUENTLA, Pueblo de la Cabecera de San Francisco, del valle y Alcaldía mayor de Zultepec en Nueva España: tiene 53 familias de Indios.

CUERNO, Isla del) ó de los Cuernos en la mar del N, cerca de la Costa de la Florida, entre la D'la

finá, y la de Navios. **CUERO**, Pueblo de la Provincia y Corregimiento de Riobamba en el Reyno de Quito, algunos lo escriben con Q.

CUERUOS, Rio pequeño de la Provincia y Gobierno de Maracaibo: es un brazo del del Palmar, que entra en la gran Laguna.

CUES, San Juan de los) Pueblo de la Cabecera de Teutiltan y Alcaldía mayor de Cuicatlan en Nueva España: tiene 72 familias de Indios, cuyo comercio es de maiz, frijol y frutas: en su inmediacion hay un ingenio de azúcar, en que asisten 60 familias de Negros esclavos.

CUEUAS, San Agustin de las) Pueblo y Cabecera de partido de la Alcaldía mayor de Coyoacan en Nueva España: es de muy buen temperamento y hermosa situacion, abundante de aguas y árboles frutales, poblado de casas de campo, huertas y jardines, que sirven de recreo y de diversion á las gentes de México: tiene un Convento de Religiosos de Santo Domingo, y 1751 familias: dista 3 leguas al S de México y 2 de su Capital.

Tie-

Tiene otro Pu- nes que lares de Provinc Reyno ya, sit rio Flo de 6 le valle d

Otro tenian res de Provinc mismo terior, Real d

CU del pa xo en corre do To

CU zo del de las si al S el de

CU la Pro Jaen Reyno á oril

CU lla de tagros da á guay ca de Xarey

finá, y la de Navios.
CUERO, Pueblo de la Provincia y Corregimiento de Riobamba en el Reyno de Quito, algunos lo escriben con Q.

CUERUOS, Rio pequeño de la Provincia y Gobierno de Maracaibo: es un brazo del del Palmar, que entra en la gran Laguna.

CUES, San Juan de los Pueblo de la Cabecera de Teutilan y Alcaldía mayor de Cuicatlan en Nueva España: tiene 72 familias de Indios, cuyo comercio es de maiz, frijol y frutas: en su inmediación hay un ingenio de azúcar, en qué asisten 60 familias de Negros esclavos.

CUEUAS, San Agustin de las Pueblo y Cabecera de partido de la Alcaldía mayor de Coyoacan en Nueva España: es de muy buen temperamento y hermosa situacion, abundante de aguas y árboles frutales, poblado de casas de campo, huertas y jardines, que sirven de recreo y de diversion á las gentes de México: tiene un Convento de Religiosos de Santo Domingo, y 1751 familias, dista 3 leguas al S. de México y 2 de su Capital.

Tie-

Tiene el mismo nombre otro Pueblo de las Misiones que tenían los Regulares de la Compañía en la Provincia de Tepeguana y Reyno de Nueva Vizcaya, situado á la orilla del rio Florido, y á distancia de 6 leguas del Presidio del valle de San Bartolomé.

Otro de las Misiones que tenían los mismos Regulares de la Compañía en la Provincia de Taraumara del mismo Reyno que el anterior, 20 leguas al S del Real de Minas de Chiguagua.

CUGUI, Rio pequeño del partido de Tolten-baxó en el Reyno de Chile: corre al N, y entra en el do Tolten.

CUJENA, Caño de) Brazo del rio Negro en el Pais de las Amazonas: corre casi al S, y se comunica con el de Parimé.

CUJILLOS, Pueblo de la Provincia y Gobierno de Jaen de Bracamoros en el Reyno de Quito, situado á orilla del rio Marañon.

CUIABA, Jesus de, Villa de la Provincia de Matagroso en el Brasil, situada á orilla del rio Paraguay, en su nacimiento cerca del lago grande de los Xareyes: en su inmediata

cion hay unas abundantes minas de oro, que trabajan los Portugueses desde el año de 1740.

Tiene el mismo nombre un rio de este Reyno, y en el territorio de su nombre: nace en la montaña, corre al N, y torciendo luego su curso al O sale al mar.

CUIABENO, Laguna de la Provincia y Gobierno de Quijos y Macas en el Reyno de Quito: está al S del Pueblo de San Antonio de Amogujes.

CUIAC, Santiago de) Pueblo de la Cabecera de Amatlan y Alcaldía mayor de Zacatlan en Nueva España: está 4 leguas de su Cabecera; pero de unos caminos intransitables por estar situado en lo mas espeso de la sierra.

CUIACLAZALA, Pueblo de la Cabecera de San Luis de la Costa y Alcaldía mayor de Tlapa en Nueva España: produce muchísima grana, que es el único fruto con que comercia su vecindario, que se compone de 60 familias de Indios: está 7 leguas al S de su Capital.

CUIANA, Rio pequeño de la Provincia y Pais de las Amazonas: nace en el

el territorio de los Indios Curiguercos ó Mutuanis, corre al E., y entra en el de la Madera, enfrente del Salto grande.

CUAPAN, Pueblo de la Cabecera de Atoyaque y Alcaldía mayor de Zayula en Nueva España: tiene 70 familias de Indios, que viven del cultivo de las semillas y de texer sayal: está una legua al S de su Cabecera.

CUIATAN, Pueblo de la Cabecera de partido y Alcaldía mayor de Caxitlan, distante legua y media al S O.

CUIAUTEPÉC, (Santiago de) Pueblo de la Cabecera de Olinalá y Alcaldía mayor de Tlapa en Nueva España: tiene 32 familias de Indios, y está 2 le-

guas al N E de su Cabecera.

CUICATLAN, Alcaldía mayor de la Provincia y Obispado de Mechoacan: tiene de largo 19 leguas de Oriente á Poniente y 11 de ancho N S: es de temperamento caliente y abundante en salitre, grana y algodón de que hacen excelentes tocados, y son los principales renglones de su comercio.

La Capital es el Pueblo del mismo nombre, en que habitan 125 familias de Indios Cuicatecos, que cultivan mucho maíz, frijol, frijoles y algodón: está 70 leguas al Oriente con alguna inclinacion al S de México; los demas Pueblos de este distrito son:

Alpizagua.	Los Santos Reyes.	Casa-Blanca.
Cotahujztla.	Tepezila.	Nanahuatipac.
Nacantepéc.	San Pedro.	San Juan de los Cues.
Quotepeque.	San Andres.	Thecomahuaca.
Coyula.	Santa María.	Teopuxco.
Izcatlan.	Teponastla.	Santiago.
Papalotipac.	Teutilan.	Huehuetlan.
Santiago.	Santa Ana.	San Pedro.
San Lorenzo.	San Lucas.	San Juan.
San Gerónimo.	San Antonio.	Huautla.
Santa Cruz.	San Mateo.	Chilchota.
Santa María.	San Martín.	
San Lorenzo.		

Tie-

Tien
otro P
ra de
mayor
mo Re
milia
de cul
ganado
su Cab
CU
Alcaldi
vincia
choaca
Oriente
baro:
Zelaya
la de
S con
ne de
Oriente
ancho
toda d
salobre
jurisdic
te del
rano se
que so

San
SanCU
grande
Correg
en el
tante
aquella
pedra

CU

guás al N E de su Cabe-
cera.

CUICATLAN, Alcaldía mayor de la Provincia y Obispado de Mechoacan: tiene de largo 19 leguas de Oriente á Poniente y 11 de ancho N S: es de temperamento caliente y abundante en salitre, grana y algodón de que hacen excelentes tocados, y son los principales renglones de su comercio.

La Capital es el Pueblo del mismo nombre, en que habitan 125 familias de Indios Cuicatecos, que cultivan mucho maíz, frijoles y algodón: está 70 leguas al Oriente con alguna inclinacion al S de México; los demas Pueblos de este distrito son:

os Re- Casa-Blanca.
Nanahuatipac.
San Juan de los
Cues.
res. Thecomahuaca.
aria. Teopuxco.
tia. Santiago.
n. Huehuetlan.
ia. San Pedro.
as. San Juan.
onio. Huautla.
co. Chilchota.
tin. Tic-

CU

Tiene el mismo nombre otro Pueblo de la Cabece-
ra de Ayotitlan y Alcaldía mayor de Amola en el mismo Reyno: tiene 13 familias de Indios que viven de cultivar semillas y criar ganados: está 10 leguas de su Cabeceera al Poniente.

CUICÉO, de la Laguna) Alcaldía mayor de la Provincia y Obispado de Mechoacan: confina por el Oriente con la de Acambaro: con el N con la de Zelaya: por el Poniente con la de Pasquaro, y por el S con la de Valladolid: tiene de largo 8 leguas de Oriente á Poniente, y 5 de ancho N S: está rodeada toda de una laguna de agua salobre que da nombre á la jurisdiccion, y por la parte del N en tiempo de Verano se disminuyen sus aguas, que son derrames de otra

San Márcos. Sta. Ana Maya. Cupandaro.
San Gerónimo. San Buenaven- San Juan.
tura.

CUICOCHA, Laguna collo á la parte de Levantando grande de la Provincia y Corregimiento de Otavalo en el Reyno de Quito, distante 3 leguas al N O de aquella, y circundada de piedra viva: tiene un es-

CU 715

mas caudalosa que la circunda por la parte del S: es por la mayor parte de temperamento templado y seco, abundante de aguas saludables que brotan de una fuente que tiene una Isla que hay en la laguna referida: es de muy corto comercio, porque solo produce maíz, frijoles y chile, y una especie de peces en que abundan ambas lagunas y llaman charaes.

La Capital es el Pueblo del mismo nombre, situado en frente de la Isla que forma la laguna: tiene un Convento de Religiosos de San Agustin, y 190 familias de Indios con los barrios de su distrito, 72 de Españoles, 11 de Mulatos, y 43 de Mestizos: está de México 50 leguas al O, los demas Pueblos son:

Co-

Cota-cache , que siempre está cubierto de nieve : en medio de este lago se elevan dos Colinas , que parecen dos Isletas muy hermosas , la una está cubierta de árboles y de ciervos y cabras monteses , y la otra de una yerva que llaman pajon , donde hay muchos conejos de Indias , que en el idioma del Pais llaman Cuy , de donde le viene el nombre de Cuy-cocha , que quiere decir Laguna de Conejos de Indias : el agua que corre entre las dos Islas forma un canal de 30 brazas : pertenece esta laguna á la noble familia de los Chiribogas de Quito , y está en 19 min. de lat. bor.

CUILAPA , Pueblo de la Cabecera y Alcaldía mayor de Ygualapa en Nueva España , distante medio cuarto de legua de su Capital.

Tiene el mismo nombre una Villa Cabecera de partido de la Alcaldía mayor de quatro Villas en Nueva España , situada á la falda de un cerro : es de temperamento templado , pero declina mas á frio que caliente : tiene 264 familias de Indios , y un Convento de Religiosos de Santo Domin-

go , y en su distrito varias haciendas de labor , en las quales , y en 10 Pueblos de que consta su partido , benefician grana , semillas , frutas , carbon , maderas y leña : está 2 leguas entre Oriente y S de la Capital.

CUILOTO , Rio del Nuevo Reyno de Granada : nace de la montaña de Bogotá , corre á Levante por los llanos de Casanare y Meta , y entra luego á éste : algunos Indios bárbaros Jiraras y Chinatos viven en sus conornos dispersos por los bosques.

CUIQUE , Pueblo de la Provincia y Gobierno de Venezuela , situado á orilla de la laguna Tacarigua á la parte del Sur.

CUIQUILA , Santa Maria de) Pueblo y Cabecera de la Alcaldía mayor de Tepozcolula en Nueva España : es de temperamento frio , tiene 76 familias de Indios que solo se ocupan en fabricar losa de que se abastece la Provincia : está 9 leguas entre Poniente y Sur de su Capital.

CUISILLO , San Francisco de) Pueblo de la Cabecera y Alcaldía mayor de la Villa de Leon en la Provincia y Obispado de Mecho-

choscan
de Indi
en las
y cultiv
está m
Capital.

CUI
Misione
gulares
la Prov
Cinaloa

CUI
vincia
rien y
Firme
tañas d
y sale
las de
Pinos.

CUI
Provinc
de Tun
no de
la llanu
tre el l
ore y
tempera
ce trigo
demas
tiene 6
tos Ind
cia el N

CUI
Juan d
caldía
en Nue
familias
de los
su distr

Tom

CU

go, y en su distrito varias haciendas de labor, en las quales, y en 10 Pueblos de que consta su partido, benefician grana, semillas, frutas, carbon, maderas y leña: está 2 leguas entre Oriente y S de la Capital.

CUILOTO, Rio del Nuevo Reyno de Granada: nace de la montaña de Bogotá, corre á Levante por los llanos de Casanare y Meta, y entra luego en éste: algunos Indios bárbaros Jiraras y Chinatos viven en sus contornos dispersos por los bosques.

CUIQUE, Pueblo de la Provincia y Gobierno de Venezuela, situado á orilla de la laguna Tacarigua á la parte del Sur.

CUIQUILA, Santa Maria de) Pueblo y Cabece-
ra de la Alcaldía mayor de Tepozcolula en Nueva España: es de temperamento frio, tiene 76 familias de Indios que solo se ocupan en fabricar losa de que se abastece la Provincia: está 9 leguas entre Poniente y Sur de su Capital.

CUISILLO, San Francisco de) Pueblo de la Cabece-
ra y Alcaldía mayor de la Villa de Leon en la Provincia y Obispado de Mecho-

CU

choacan: tiene 83 familias de Indios que se ocupan en las sementeras de maiz y cultivo de muchas frutas: está muy inmediato á su Capital.

CUITES, Pueblo de las Misiones que tenian los Regulares de la Compañía en la Provincia y Gobierno de Cinaloa de Nueva España.

CUITI, Rio de la Provincia y Gobierno del Darien y Reyno de Tierra Firme: nace en las montañas de la parte del N, y sale al mar entre las Islas de Palmas y la de Pinos.

CUITUA, Pueblo de la Provincia y Corregimiento de Tunja en el Nuevo Reyno de Granada, situado en la llanura de Sogamoso, entre el Pueblo de este nombre y el de Tota: es de temperamento frio, produce trigo, maiz, papas y demas frutos de tierra fria: tiene 60 vecinos y otros tantos Indios: está 8 leguas hácia el N de Tunja.

CUIXTLAHUACA, San Juan de) Pueblo de la Alcaldía mayor de Yanguitlan en Nueva España: tiene 604 familias de Indios con las de los barrios que hay en su distrito: es de tempera-

Tom. I.

CU 717

mento cálido, y dista 16 leguas entre Poniente y S de su Capital; produce alguna grana y semillas.

Tiene el mismo nombre otro Pueblo de la Alcaldía mayor de Tlapa en el mismo Reyno, que tiene 15 familias de Indios.

CULATAS, Pueblo pequeño del distrito y jurisdiccion de la Villa de San Gil en el Corregimiento de Tunja y Nuevo Reyno de Granada, anexo al Curato de Oiba: está entre los del Socorro y de Charala.

CULAUÍ, Rio de la Isla de la Laxa en el Reyno de Chile: corre al O formando un arco entre los de Huaque y Duqueco y entra en el de Biobío.

CULCHE, Pueblo de Indios del Partido de Guadalupe y Reyno de Chile, situado en la Cabece-
ra del rio de Valdivia.

CULEBRAS, Rio de) en la Costa de la Provincia y Gobierno de Costarica del Reyno de Goatemala: sale al mar del N entre el de Bocas y la Bahía del Almirante.

Otro rio hay del mismo nombre en la Provincia y Reyno de Tierra Firme: nace en las mon-

Yyyy ta-

tañas de la Costa del N y Punta de San Blas, y sale al mar al O de ella.

Otro de la Isla de Santo Domingo en la Cabeza del E: sale al mar en la gran Bahía de Samaná entre los de Magua y de Yaina.

Una laguna de la Provincia y Gobierno de Venezuela entre el rio de Salinas y el de Chirgua en el espacio que dexan éstos para entrar al de la Portuguesa.

Un Pueblo de la misma Provincia y Gobierno que la laguna anterior, situado á orilla del rio Yaraquí al E de la Villa de San Felipe.

Una Isla del mar del N cerca de la Costa de la Provincia y Gobierno de Cartagena á la entrada del rio grande de la Magdalena.

CULEBRILLAS, Isla pequeña de la mar del Sur en la Ensenada de Panamá de la Provincia y Gobierno de Tierra-Firme: es una de las que forman con la de Perico el Puerto de este nombre.

CAL DE SAC ó Callejon sin salida, Pueblo y Parroquia de los Franceses

en la parte que poseen de la Isla de Santo Domingo: está en la Cabeza del O y Costa de este rumbo á orilla de un rio entre el Puerto Príncipe, y el rio de los Naranjos.

Otro Pueblo y Parroquia hay de este nombre en la Isla de la Guadalupe: está á la orilla de la Bahía de su nombre entre los rios Voudepiques y de Testú, y el otro tambien en la misma Bahía entre los rios Lezard y Sarcelles.

Una Bahía grande y Puerto cómodo de la misma Isla, que es el principal de toda ella, en la qual hay diferentes Islas pequeñas: otra hay tambien junto á ésta distinguida con el nombre de Cul de Sac Petit, divididas por un istmo de tierra que les da comunicacion por medio de un canal estrecho.

CULIACÁN, Provincia y Alcaldía mayor del Reyno de Nueva Galicia: confina por el N y NE con la de Cinaloa: por el S con la de Copala: por el SO con el Reyno de Nueva Vizcaya: por el Mediodía con la de Chiametlan, y al Poniente tiene el golfo de California: tiene 60 leguas

CU

en la parte que poseen de la Isla de Santo Domingo: está en la Cabeza del O y Costa de este rumbo á orilla de un rio entre el Puerto Príncipe, y el rio de los Naranjos.

Otro Pueblo y Parroquia hay de este nombre en la Isla de la Guadalupe: está á la orilla de la Bahía de su nombre entre los rios Voudepiques y de Testú, y el otro tambien en la misma Bahía entre los rios Lezard y Sarcelles.

Una Bahía grande y Puerto cómodo de la misma Isla, que es el principal de toda ella, en la qual hay diferentes Islas pequeñas: otra hay tambien junto á ésta distinguida con el nombre de Cul de Sac Petit, divididas por un istmo de tierra que les da comunicacion por medio de un canal estrecho.

CULIACÁN, Provincia y Alcaldía mayor del Reyno de Nueva Galicia: confina por el N y NE con la de Cinaloa: por el S con la de Copala: por el SO con el Reyno de Nueva Vizcaya: por el Mediodia con la de Chiametlan, y al Poniente tiene el golfo de California: tiene 60 leguas

CU

guas de largo y 50 de ancho: es fértil y abundante en toda especie de frutos: riéganla varios rios, particularmente el de Umaya que es muy caudaloso y en que cogen mucho pescado: desemboca en la mar del Sur en el Puerto de Navitoots: tiene abundancia de salinas y de minas de plata, y muchos Pueblos de Indios Mexicanos, reducidos por los Misioneros de

Cozela Real de Tacuchameta. Binapa.
Minas. Buaya. Baita.

Tiene el mismo nombre un rio de esta Provincia que divide su jurisdiccion de la de Cinaloa: sale al mar en la entrada del golfo de California ó mar Roxo de Cortés: en su boca ó entrada hay unos bajos peligrosos que tienen el propio nombre.

CULLI, Pueblo de la Provincia y Corregimiento de Canta en el Perú, anexo al Curato de Pari.

CULLOUMAS, Pueblo de Indios de la Provincia y Colonia de Georgia, situado á orilla del rio Apalachicola.

CULLUAI, Pueblo de la Provincia y Corregimien-

CU 719

to de Canta en el Perú, anexo al Curato de San Buenaventura.

la Religion de San Francisco: la Capital tiene el mismo nombre.
Con la advocacion de San Miguel, Villa que fundó Nuño de Guzman el año de 1531, situada á las orillas de un pequeño rio que luego se junta con el de Umaya: está 160 leguas de Guadalupe y 260 de México: los demas Pueblos de esta Provincia son:

to de Canta en el Perú, anexo al Curato de San Buenaventura.

CULLUÉ, Laguna grande de la Provincia y Corregimiento de Tarma en el Perú, que forma dos senos grandes, y de la qual sale un canal con que desagua el rio Paria.

CULLURI, Pueblo de la Provincia y Corregimiento de Paria en el Perú, anexo al Curato de Toledo.

CULLURQUI, Pueblo de la Provincia y Corregimiento de Cotabambas en el Perú, á cuya inmediacion en una hacienda de ganado hay una pobre Capilla de Santa Rosa, y cer-

Yyyy 2 ca

ca de ella dos piedras muy grandes, que tocándolas con otras pequeñas suenan como las campanas de mejor temple y metal.

CULPEPPER, Condado de la Provincia y Colonia de Virginia.

CULTA, Pueblo de la Provincia y Corregimiento de Paria en el Perú, anexo al Curato de Condocondo.

CULTEPEQUE, Pueblo y Real de Minas de Plata de la Provincia y Alcaldía mayor de Tlaxcala en Nueva España.

CULUACAN, San Lucas de Pueblo de la Cabecera y Alcaldía mayor de Yzucár en Nueva España: tiene 50 familias de Indios, y fué en lo antiguo Capital de la jurisdicción, y aun permanecen unos baños de agua templada, acreditados con la experiencia para curar muchas enfermedades: está 2 leguas al S con inclinacion al S E de su Cabecera.

CUMA, San Antonio de) Villa de la Provincia y Capitanía de Marañon en el Brasil: tiene una buena Iglesia Parroquial, 2 Conventos de Religiosos, uno del Carmen y otro de la Merced, y á corta distancia de

la poblacion una casa que fué residencia de los Regulares de la Compañía: pertenece esta Villa al Señorío de la Casa de Antonio Alburquerque Coello de Carballo: está distante 3 leguas de su Capital.

Otro Pueblo hay del propio nombre en esta Provincia y Reyno, situado cerca de la Costa y del Cabo de su nombre.

Este está tambien en la misma Capitanía entre una barra y la Bahía de Cabo de Velha.

La barra referida que es una peña que sale al mar á la entrada del rio Marañon en la misma Provincia.

CUMAIPI, Rio pequeño del Pais de las Amazonas ó parte de la Guayana que poseen los Portugueses: corre al E baxo de la línea equinoccial, y entra en el Marañon en su boca ó salida al mar.

CUMANA, Provincia y Gobierno de la América Meridional, llamada tambien Nueva Andalucía; pero hablando con propiedad solo es parte de ésta, que contiene otras tambien: su extension es de 76 leguas geográficas E O, desde la punta de Piedra, extremo Oriental

tal de
Costa de
de del
ca del ri
rancas o
Occiden
vincia y
corriend
arriba l
tiene en
blo de l
de está
debe ser
ta el r
guas al
este r
leguas
mar has
de las
terreno
Orinoco
tal term
circund
Golfo T
noco,
yana;
fina co
de Gra
sus lími
noco,
vide de
continú
re toda
tiene de
leguas,
tan alg
son des
cables
lagunas

la poblacion una casa que fue residencia de los Regulares de la Compañia: pertenece esta Villa al Señorío de la Casa de Antonio Alburquerque Coello de Carballo: está distante 3 leguas de su Capital.

Otro Pueblo hay del propio nombre en esta Provincia y Reyno, situado cerca de la Costa y del Cabo de su nombre.

Este está tambien en la misma Capitanía entre una barra y la Bahía de Cabelo de Velha.

La barra referida que es una peña que sale al mar á la entrada del rio Marañon en la misma Provincia.

CUMAIPI, Rio pequeño del Pais de las Amazonas ó parte de la Guayana que poseen los Portugueses: corre al E baxo de la línea equinoccial, y entra en el Marañon en su boca ó salida al mar.

CUMANA, Provincia y Gobierno de la América Meridional, llamada tambien Nueva Andalucía; pero hablando con propiedad solo es parte de ésta, que contiene otras tambien: su extension es de 76 leguas geográficas E O, desde la punta de Piedra, extremo Oriental

tal de Tierra-Firme, en la Costa de Paria y boca grande del Drago, hasta la boca del rio Unare, cuyas barrancas dividen los límites al Occidente, entre esta Provincia y la de Venezuela, corriendo sus márgenes aguas arriba hasta el origen que tiene en la Serranía ó Pueblo de Pariguan, desde donde está indecisa la línea que debe seguir de division hasta el rio Orinoco, 20 leguas al S: por la línea de este rumbo al N tiene 270 leguas desde la Costa del mar hasta el gran rio ó Pais de las Amazonas, en cuyo terreno media el famoso rio Orinoco: por la parte Oriental termina con el mar, que circunda la Costa de Paria, Golfo Triste, bocas del Orinoco, rio esquivo y Cayana; y por el S O continúa con el Nuevo Reyno de Granada, que extiende sus límites hasta el rio Orinoco, que la rodea y divide de la Guayana. Es una continuada serranía que corre toda la Costa E O y tiene de ancho nueve ó diez leguas, y aunque no le faltan algunos dilatados llanos, son desconocidos é intransitables por los pantanos y lagunas que causan las inundaciones de los rios que

baxan de la sierra, cuyo frente que mira al N es estéril, y en las inmediaciones de la Costa es el terreno salitroso é infructífero: el temperamento es sano, pero frio, particularmente de noche: los frutos mas comunes que produce esta Provincia son maiz, que sirve de pan, supliendo la falta de trigo, raiz de yuca, de que hacen otro pan, de cazabe, plátanos y demas frutas y legumbres de América, cacao, del qual hay muy pocas arboledas, y todas estan á la parte del N, cañas dulces, que cultivan solo la que basta para el azúcar que consumen; poco ganado, aunque tiene proporcion para criar mucho, porque se provee de la inmediata Provincia de Barcelona, sin embargo de la dificultad de conducirlo por la aspereza de los caminos: toda su Costa es abundantísima de pescados y de mariscos de diferentes géneros y delicado gusto, de lo qual tienen gran consumo, y llevan porciones de él, salado tierra adentro, y á la Provincia de Venezuela mas de 30 quintales cada año.

Tie-

Tiene diferentes Puertos y Ensenadas cómodos y seguros, como lo es toda la Costa, por la quietud del mar que reyna en ella, y particularmente el celebrado Golfo del Cariaco, los de la laguna del Obispo, de Juanantar y de Gurintar: tiene muchas salinas abundantes, de modo, que pudiendo mirarse como una sola, que comprehende la Costa de toda la Provincia, se podrán establecer quantas se quisieran, ademas de la celebrada de Araya y las del Golfo Triste, entre los Pueblos de Iraca y Soro, que es corta, y la Sal Negra, solo útil para los Indios: no hay en ella mas que tres rios de consideracion, el de Cariaco, de Cumaná, y de Guarapiche, los demas son pequeños que baxan de la Serranía, y se incorporan en aquellos ántes de llegar al valle: contiene su jurisdiccion 6 poblaciones de Españoles: 7 de Indios, 13 de las Misiones que tienen á su cargo los Padres Capuchinos Aragonese, y 16 de Clérigos Regulares: la Capital es

Santa Inés de Cumaná, fundada por Gonzalo de Ocampo el año de 1520:

es de temperamento cálido y mal sano, y su terreno árido é infructuoso: está distante un tiro de cañon de la Costa del mar, en el Golfo que forma ésta de la figura de un semicírculo, donde puede fondear todo género de embarcaciones: en esta playa hay una salina que sin beneficio alguno da suficiente sal para el abasto de la Ciudad y Pueblos de su inmediacion: divide la llanura del rio de su nombre, que pasa por el frente de la Ciudad, sirviéndola de resguardo, y desemboca en la entrada del Golfo: por la espalda empieza la Serranía, que en mas de 8 leguas es estéril é intranquilo por las malezas y espinos; por la parte del frente el terreno es de caliche, yeso y arena, que con el viento Briza, ocasiona un excesivo calor y ofensa á la vista de que se padece allí mucho: quasi en el centro de la poblacion se eleva el terreno donde está situado el Castillo de Santa María de la Cabeza, que es de figura cuadrada y domina la Ciudad: en lo alto de la sierra se descubren tres cerros, en el

el de m
Castillo
San Ar
pequeñ
do la
mas de
otro C
Fuerte
á la b
está q
haberse
de are
imposib
embarc
quedar
te de
un bo
te des
Tiene
sia Par
pobre
Religio
cisco
mingo
como
puesto
se ma
hacien
produ
ce, e
diente
de la
consu
nas f
teras
ro ta
cosec
gas:
comu

CR

es de temperamento cálido y mal sano, y su terreno árido é infructuoso: está distante un tiro de cañon de la Costa del mar, en el Golfo que forma ésta de la figura de un semicírculo, donde puede fondear todo género de embarcaciones: en esta playa hay una salina que sin beneficio alguno da suficiente sal para el abasto de la Ciudad y Pueblos de su inmediacion: divide la llanura del rio de su nombre, que pasa por el frente de la Ciudad, sirviéndola de resguardo, y desemboca en la entrada del Golfo: por la espalda empieza la Seranía, que en mas de 8 leguas es estéril é intransible por las malezas y espinos; por la parte del frente el terreno es de caliche, yeso y arena, que con el viento Briza, ocasiona un excesivo calor y ofensa á la vista de que se padece allí mucho: quasi en el centro de la poblacion se eleva el terreno donde está situado el Castillo de Santa María de la Cabeza, que es de figura cuadrada y domina la Ciudad: en lo alto de la sierra se descubren tres cerros, en el

CO

el de mas elevacion hay otro Castillo con el nombre de San Antonio, y en el mas pequeño un reducto llamado la Candelaria, y ademas de estos en la Playa otro Castillo que llaman el Fuerte de Santa Catalina, á la boca del rio que hoy está quasi abandonado por haberse formado un banco de arena á la entrada, que imposibilita el fondeo á las embarcaciones mayores, y quedando el Fuerte distante de la orilla, ha criado un bosque que no permite descubrir el fondeadero. Tiene ademas de la Iglesia Parroquial, que es muy pobre, dos Conventos de Religiosos, uno de S. Francisco y otro de Santo Domingo, que tambien lo son como su vecindario, compuesto de 600 almas, que se mantienen de las cortas haciendas, que seran 50 y producen alguna caña dulce, de que hacen aguardiente y azúcar del color de la cera amarilla que se consume en el pais, algunas frutas, yucas, sementeras de maiz y cacao; pero tan poco, que ninguna cosecha pasa de 100 fanegas: estas haciendas por lo comun distan de la Ciudad,

CO 723

dad, y por eso habitan en ellas la mayor parte de sus dueños, pasando con bastante estrechez y pobreza los que viven en la Ciudad, que tiene á poca distancia una Ermita dedicada á nuestra Señora del Carmen: está en 312 gr. 25 min. de long. y 10 grad. 29 min. de lat.

Tiene el mismo nombre un rio de esta Provincia y Gobierno, que nace en el sitio de Cocoyan en la Seranía: corre hácia el N, siguiendo siempre este rumbo por la sierra, hasta bajar al llano cerca de la Ciudad, y desde allí entra al mar en el Golfo, dividiéndose ántes en quatro brazos: en tiempo de Invierno tiene algunas avenidas; pero como desde la sierra hasta su salida al mar hay tan corta distancia, vuelve luego á su caxa, con lo qual queda agua para que pueda navegar una lancha, y pudiera admitir embarcaciones mayores, si la barra que tiene á la boca no impidiera la entrada; pero en tiempo de Verano se seca tanto, que apenas pueden navegar canoas.

CUMANAGOTO, Ciudad de la Provincia y Gobierno.

bierno antecedente, en el Reyno de Tierra-Firme, llamada tambien San Baltasar de los Arias: tiene un buen Puerto cómodo y seguro; está situada en las faldas de lo mas elevado de la Serranía, en un valle fértil y abundante de aguas con que benefician 26 haciendas de yucales, unos cortos plantíos de cacao y algun ganado, cuyos frutos se consumen en el País, porque la fragosidad de los caminos no permite transportarlos fuera, á excepcion del tabaco de que se provee Cumaná: el terreno es el mas fértil de toda la Provincia; especialmente al Norte de la sierra, donde pudiera haber muy buenas haciendas de cacao; pero la falta de gente y la suma pobreza de sus vecinos no lo permite: tuvo esta Ciudad al principio de las conquistas gran comercio de la pesquería de perlas que tenia, y luego abandonáron: en su inmediacion habitaban muchos Indios gentiles, que hacian continua guerra á los Españoles y al vecindario, para cuya reduccion capituló con el Rey á consulta del Consejo de Indias el Go-

bernador Don Juan de Uripin el modo de reducirlos y pacificarlos, como lo consiguió: el vecindario se compone hoy de 800 almas, incluidos los Negros esclavos y demas gente de color.

CUMAPI, Laguna grande del País de las Amazonas: es un desague del caudaloso rio Caquetá en el territorio de los Indios Guayoanas.

CUMARA, rio de la Provincia y País de las Amazonas en el territorio que poseen los Portugueses: es un brazo del Cuchivara ó Furus, que entra en el Marañon ántes que el resto de sus aguas.

CUMAREBO, Pueblo de la Provincia y Gobierno de Venezuela, situado en la Costa del mar y punta de su nombre, con un buen Puerto, aunque pequeño, muy frecuentado de embarcaciones.

CUMARÚ, Los Santos Angeles de) Pueblo de la Provincia y País de las Amazonas en la parte que poseen los Portugueses, situado á orilla de un rio caudaloso.

CUMATEN, Rio pequeño de la Provincia y Colonia de Surinam ó parte de la

la Guay
Holande
te de A
re y rec
otros m
el de C
da del
-CUM
fio de
bierno
re al S
grande
-CUM
bárbara
bita en
cerca de
finante
manaes
nocinie
-CUM
Provinc
de Lu
Perú
-CUM
la Prov
to de
de Qu
-Tier
un me
tá Pro
pré de
cumbri
de: Co
á Lev
llama
so al
de la
-CU
Reyn
su To

bernador Don Juan de Uripin el modo de reducirlos y pacificarlos, como lo consiguió: el vecindario se compone hoy de 800 almas, incluso los Negros esclavos y demas gente de color.

CUMAPI, Laguna grande del Pais de las Amazonas: es un desagüe del caudaloso rio Caquetá en el territorio de los Indios Guayaunas.

CUMARA, rio de la Provincia y Pais de las Amazonas en el territorio que poseen los Portugueses: es un brazo del Cuchivara ó Purus, que entra en el Marañón ántes que el resto de sus aguas.

CUMAREBO, Pueblo de la Provincia y Gobierno de Venezuela, situado en la Costa del mar y punta de su nombre, con un buen Puerto, aunque pequeño, muy frecuentado de embarcaciones.

CUMARÚ, Los Santos Angeles de) Pueblo de la Provincia y Pais de las Amazonas en la parte que poseen los Portugueses, situado á orilla de un rio caudaloso.

CUMATEN, Rio pequeño de la Provincia y Colonia de Surinam ó parte de la

la Guayana que poseen los Holandeses: nace en el monte de Areyuctuquén y corre, recogiendo las aguas de otros muchos, á entrar en el de Cuyuni por la banda del Sur.

CUMATI, Rio pequeño de la Provincia y Gobierno del Paraguay: corre al S, y entra en el rio grande de los Portugueses.

CUMAYARIS, Nacion bárbara de Indios que habita en los bosques que hay cerca del rio Cuchigara, confinante con la de los Cumanaes; se tiene poco conocimiento de ella.

CUMBA, Pueblo de la Provincia y Corregimiento de Euzya y Chillao en el Perú.

CUMBAL, Pueblo de la Provincia y Corregimiento de Pastos en el Reyno de Quito.

Tiene el mismo nombre un monte muy alto de esta Provincia, que tiene siempre cubierta de nieve la cumbre: nace de él el rio de Carlosama, que corre á Levante, y el de Malla, que tiene su curso al N. está en 74 gr. de lat. bor.

CUMBAYÁ, Pueblo del Reyno de Quito en el Corregimiento de

regimiento del distrito de las cinco leguas de su Capital.

GUMBE. Véase Chumbe.

CUMBERLAND, Bahía de) en la parte mas septentrional de la América, que divide en dos partes, lo que llaman continente septentrional: su entrada está baxo del círculo Polar: se cree que tenga comunicacion con la Bahía de Baffin al N: hay en ella diferentes Islas que tienen el mismo nombre: los Ingleses le diéron este nombre, como dice la Martiniere, que no hacen mencion de las Islas.

Tiene el mismo nombre un Puerto de la Isla de Cuba, llamábase ántes Guantanamo; pero el Almirante Wernon y el General Wembört, que estuviéron en él el año de 1741 con una fuerte Esquadra, y formáron un campamento en la playa, le diéron este nombre en obsequio del Duque de Cumberland: es uno de los mejores Puertos de la América, capaz de abrigar contra los uracanes qualquiera número de navios, por grande que sea: es de clima saludable, abundante de ga-

nados y provisiones, con un río de agua delicada, navegable por algunas leguas, á quien llamó de Augusta, el citado Almirante: está 20 leguas á Levante de Santiago de Cuba, en 20 gr. 30 min. de lat. sept. y 76 gr. 56 min. de long. occid.

Otra Bahía de la Isla de Juan Fernandez en la mar del Sur: está entre dos pequeños puertos, y le dió este nombre el Almirante Anson: es la mejor, aunque está descubierta al viento N., y es poco segura, en 38 min. de lat. aust.

Una Isla de la Provincia y Colonia de Georgia en la América Septentrional, cerca de 20 millas distante de la Ciudad de Federica: hay en ella dos fuertes, llamados Guillermo y San Andrés: el primero, que está á la extremidad Meridional, y domina la entrada llamada de Amelia, está bien fortificado y guarnecido con ocho cañones, donde hay muchas barracas para 220 hombres de guarnición, además de los Almacenes para provisiones, municiones y leña.

Un Condado de la Provincia y Colonia de Pensilvania.

Otro en la Provincia y Colonia de Nueva Jersey.

Un río de la Carolina Septentrional, que corre al N. O., y entra en el Ohio.

CUMBICOS, Pueblo de la Provincia y Corregimiento de Píra en el Perú, anexo al Curato de Frias.

CUMBINAMA. Véase Loyola.

CUMINACA, Pueblo de la Provincia y Corregimiento de Asangaro en el Perú, situado á orilla del río de este nombre.

CUMILLI, Pueblo de la Provincia y Corregimiento de Larecaja en el Perú, anexo al Curato de Combayá.

CUMPAO, Pueblo de la Provincia de Ostimuri en Nueva España, situado 45 leguas del río Chico.

CUMPLIDA, Isla del río del Paraguay en la Provincia y Gobierno de este nombre: se forma de un brazo que sale del río en la banda del O., y hace la laguna Jayba.

Tiene el mismo nombre otra Isla del río Itenes ó Guaporé en la Provincia y País de las Amazonas.

CUMPLIDO, Cayo Isote de la mar del N., cerca de la Costa de la Isla

de Cuba

mano,

CUN

la Provi

Antioqu

no de

CUI

Véase

CU

Pueblo

Correg

quilla

al Cur

CUI

Provin

yor de

no de

CU

la Pro

to de

CU

bara

ta al

tre lo

vante

peque

finan

con

tan c

de la

O

Prov

de C

Qui

muc

las

cau

bo

pac

de

CU

Otro en la Provincia y Colonia de Nueva Jersey.

Un río de la Carolina Septentrional, que corre al N O, y entra en el Ohio.

CUMBICOS, Pueblo de la Provincia y Corregimiento de Piura en el Perú, anexo al Curato de Frias.

CUMBINAMA. Véase Loyola.

CUMINACA, Pueblo de la Provincia y Corregimiento de Asangaro en el Perú, situado á orilla del río de este nombre.

CUMLILI, Pueblo de la Provincia y Corregimiento de Larecaja en el Perú, anexo al Curato de Combayá.

CUMPAO, Pueblo de la Provincia de Ostumuri en Nueva España, situado 45 leguas del río Chico.

CUMPLIDA, Isla del río del Paraguay en la Provincia y Gobierno de este nombre: se forma de un brazo que sale del río en la banda del O, y hace la laguna Jayba.

Tiene el mismo nombre otra Isla del río Itenes ó Guaporé en la Provincia y País de las Amazonas.

CUMPLIDO, Cayo Isote de la mar del N, cerca de la Costa de la Isla de

CU

de Cuba, entre el Cayo Romano, y el Cayo de Cruz.

CUNDAUE, Pueblo de la Provincia y Gobierno de Antioquia en el Nuevo Reyno de Granada.

CUNDINAMARCA. Véase Granada.

CUNDURMARCA, Pueblo de la Provincia y Corregimiento de Caxamarquilla en el Perú, anexo al Curato de su Capital.

CUNÉN, Pueblo de la Provincia y Alcaldía mayor de Zacapula en el Reyno de Goatemala.

CUNGAYO, Pueblo de la Provincia y Corregimiento de Angaraez en el Perú.

CUNGIES, Nación bárbara de Indios, que habita al N del río Napo, entre los de Tambur á Levante y el Blanco, que es pequeño, al Poniente: confinan estos infieles por el N con los Ancuterés, y están cerca de los Abijiras y de los Icahuates.

CUNIUE, Pueblo de la Provincia y Corregimiento de Cuenca en el Reyno de Quito, en cuyo distrito hay muchas haciendas, como son las de Pillachiquir, Guana-cauri, Tianorté, Pugni, Tamboré, Mari-viña, Alparupaccha y Chiñan.

CU 727

CUNIUIOS, Nación bárbara y feroz de la Provincia y País de las Amazonas, á Levante del río Ucayale y Mediodía del Marañon: es muy numerosa, y se extiende hasta el monte de Guanuco y orilla del río Beni: son amigos y aliados de los Piro: los Regulares de la extinguida Compañía, Misioneros de la Provincia de Maynas, empezaron á convertirlos; pero el año de 714 se sublevaron, dando muerte al Padre Richter, Aleman, y al Licenciado Vazquez; Sacerdote Regular, compañero de aquel Misionero.

CUNUMAL, San Gerónimo de) Pueblo de la Provincia y Corregimiento de Luya y Chillao en el Perú, anexo al Curato de Olto.

CUNURI, Pueblo de la Provincia y Gobierno de Guayana, uno de los de las Misiones que tienen allí los Padres Capuchinos: está á la orilla del río Yuruarío, cerca del Pueblo de San Joseph de Leonisa.

CUNURIS, Río de la misma Provincia que el Pueblo anterior: nace del monte de Oro ó de Parimé,

Zzzz 2 y

y corre al S, hasta que entra en el Marañon, en 2 grad. 30 min. de lat. aust. la nacion de Indios bárbaros, que vive en los bosques inmediatos á sus orillas, le da el nombre.

CUNTUQUITA, Pueblo de la Provincia y Corregimiento de Carabaya en el Perú, anexo al Curato de Coaza.

CUPALEN, Rio de la Provincia y Gobierno de Buenos-Ayres: corre al E; y entra en el Uruguay, entre los de Gualeguay y de Saspo.

CUPANDARO, Santiago de) Pueblo de la Cabecera y Alcaldía mayor de Cúico en Nueva España, situado á la orilla de la laguna: tiene 33 familias de Indios, que tienen la particularidad de ser muy blancos y bien parecidos; viven del beneficio de la pesca en la misma laguna: está 2 leguas de su Capital.

CUPE, Rio grande y caudaloso de la Provincia y Gobierno del Darien y Reyno de Tierra-Firme: nace en las montañas de lo interior de ella; corre muchas leguas recogiendo las aguas de otros; y entra en el de Tura.

CUPENAME, Rio de la Provincia y Gobierno de la Guayana ó Pais de las Amazonas, en la parte de las Colonias Holandesas.

CUPI, Pueblo de la Provincia y Corregimiento de Lampa en el Perú, anexo al Curato de Macari.

Otro Pueblo hay de este nombre en la Provincia y Corregimiento de Chumbivilcas en el mismo Reyno, anexo al Curato de Toro.

CUPIN, Rio pequeño de la Provincia y Capitanía del Pará en el Brasil: corre al N N O, y entra en el de Guama antes de salir al de las Amazonas ó Marañon.

CUPIRA, Rio de la Provincia de Barcelona y Gobierno de Cumaná en el Reyno de Tierra-Firme: nace en la Serranía, y corre al S hasta salir al mar, junto al Pueblo de Tucuyo.

CUPITA, Caño de) Brazo del rio Orinoco, que sale por la banda del N: corre á este rumbo, enfrente de la boca del Caura.

CUPLICOS, Rio de la Provincia y Alcaldía mayor de Tabasco en Nueva España: sale al mar en el Seno Mexicano entre el de Dos Bocas y el de Tabasco.

CUP
la Prov
Amazo
p seen
en
Indios
y entr
betas.

CUC
so de
bierno
no de
cerca
E de
guiende
bo entr
rena.

CUC
yor y
va Esp
Nueva

Car
Ma
Hu
Yap
Ac
Me

CUC
blo de
nian l
Compa
y Gob

CUI
vincia
nezucl
lla y
to del

CU

CUPENAME, Rio de la Provincia y Gobierno de la Guayana ó Pais de las Amazonas, en la parte de las Colonias Holandesas.

CUPI, Pueblo de la Provincia y Corregimiento de Lampa en el Perú, anexo al Curato de Macari.

Otro Pueblo hay de este nombre en la Provincia y Corregimiento de Chumbivilcas en el mismo Reyno, anexo al Curato de Toro.

CUPIN, Rio pequeño de la Provincia y Capitanía del Pará en el Brasil: corre al N N O, y entra en el de Guama antes de salir al de las Amazonas ó Marañon.

CUPIRA, Rio de la Provincia de Barcelona y Gobierno de Cumaná en el Reyno de Tierra-Firme: nace en la Serranía, y corre al S hasta salir al mar, junto al Pueblo de Tucuyo.

CUPITA, Caño de) Brazo del rio Orinoco, que sale por la banda del N: corre á este rumbo, enfrente de la boca del Caura.

CUPICOS, Rio de la Provincia y Alcaldía mayor de Tabasco en Nueva España: sale al mar en el Seno Mexicano entre el de Dos Bocas y el de Tabasco.

CU-

CU

CUPO, Rio pequeño de la Provincia y País de las Amazonas en la parte que poseen los Portugueses: nace en el territorio de los Indios Nourises: corre al S, y entra en el de Trombetas.

CUQUÉ, Rio caudaloso de la Provincia y Gobierno del Darien en el Reyno de Tierra-Firme: nace cerca de la mar del N al E de la Provincia, y siguiendo su curso á este rumbo entra en el Caño de Tarana.

CUQUIO, Alcaldía mayor y jurisdiccion de Nueva España en el Reyno de Nueva Galicia y Obispado

Cantla.
Manalisco.
Huisculco.
Yagualica.
Acatico.
Mestitlan.

Nochistlan.
Toyagua.
Apulco.
Tenalucan.
Quaquala.
Ocotic.

Tepunahuasco.
Yotahuacan.
Tacotan.
San Cristóval.
Iscatlan.

CUQUIARACHI, Pueblo de las Misiones que tienen los Regulares de la Compañía en la Provincia y Gobierno de la Sonora.

CURA, Villa de la Provincia y Gobierno de Venezuela, situado á la orilla y cerca del nacimiento del rio Guarico al S de

la laguna de Tacarigua.

CURABICO, Rio de la Provincia y Capitanía de Marañon en el Brasil.

CURAGUATE, Rio de la Isla y Gobierno de la Trinidad: corre en el extremo del O, y sale al mar en la Costa del N, cerca de la Capital S. Joseph de Oruña.

Tie-

CU

729

de Guadalaxara: es una de las mas pobladas y fértiles, abundante de frutos y semillas, y de temperamento templado: la riegan tres rios, que son: el Verde por la parte de Oriente, el del Mesquital por Occidente, y por el S el rio Grande, en que despues se reunen los otros dos.

La Capital es el Pueblo de su nombre, habitado de crecido vecindario de Indios, algunos Mestizos y Mulatos y pocos Españoles: está distante 13 leguas al N E de Guadalaxara, en 268 gr. de long. y 21 gr. 40 min. de lat. los demas Pueblos son:

Tiene el mismo nombre una punta de la Costa del N de la misma Isla, junto al Puerto de Maracas.

CURAGUE, Rio pequeño de la Isla de la Laxa en el Reyno de Chile: corre al N N O, y entra en el de Huaque enfrente de la boca del de Raninco: á sus orillas tienen los Españoles construido un Fuerte, llamado de los Angeles, para contener las incursiones de los Indios Araucanos.

CURAHUARA de Carangas, Pueblo de esta Provincia y Corregimiento, y del Arzobispado de Charcas en el Perú.

Hay otro Pueblo del mismo nombre, con el aditamento de Paajes para distinguirlo del anterior, perteneciente á esta Provincia y Corregimiento.

CURAHUARI, Provincia antigua del Perú, al N del Cuzco: el Inca Capac Yupanqui V, Emperador, la conquistó y unió al Imperio.

CURAHUASI, Pueblo de la Provincia y Corregimiento de Abancay en el Perú, distante 23 leguas de la Ciudad del Cuzco.

CURAI, Pueblo de la

Provincia y Corregimiento de Caxatambo en el Perú, anexo al Curato de Churin.

CURAL, Pueblo de la Provincia y Capitanía del rio Jeneyro en el Brasil, situado en la Costa frente de la Isla Grande.

CURAMA, Rio de la Provincia y Gobierno de la Guayana, entra en el Meta y pierde su nombre.

CURAMPA, Pueblo antiguo de la Provincia de Chinchasuyu en el Perú: el Príncipe Yahuar-Huacac, primogénito del VI Emperador Inca Roca, lo tomó por armas y sujetó á la Corona; entonces era una de las Plazas fuertes de la Provincia.

CURANARIS; Nacion bárbara y numerosa de Indios, dividida en Cuerpos de Milicia, que habita en los bosques cerca del rio Bayari al S del Marañon.

CURANTA, Islote ó peñasco de la Costa en el Reyno de Chile, junto á la punta de los Humos.

CURAPO, Pueblo de las Misiones que tienen los Religiosos Capuchinos en la Provincia y Gobierno de la Guayana.

CURARAU, Rio del Reyno de Chile en el distrito

CU

Provincia y Corregimiento de Caxatambo en el Perú, anexo al Curato de Churin.

CURAL, Pueblo de la Provincia y Capitanía del río Jeneyro en el Brasil, situado en la Costa frente de la Isla Grande.

CURAMA, Río de la Provincia y Gobierno de la Guayana, entra en el Meta y pierde su nombre.

CURAMPA, Pueblo antiguo de la Provincia de Chinchasuyu en el Perú: el Príncipe Yahuar-Huacac, primogénito del VI Emperador Inca Roca, lo tomó por armas y sujetó á la Corona; entonces era una de las Plazas fuertes de la Provincia.

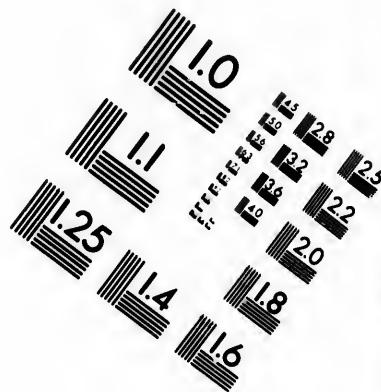
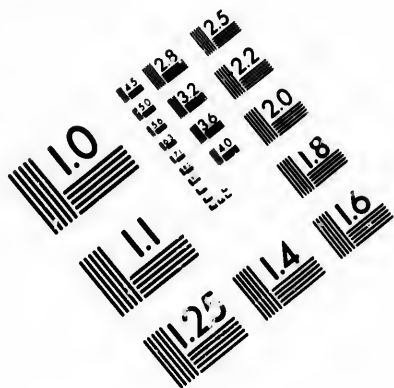
CURANARIS; Nación bárbara y numerosa de Indios, dividida en Cuerpos de Milicia, que habita en los bosques cerca del río Bayari al S del Marañon.

CURANTA, Islote ó peñasco de la Costa en el Reyno de Chile, junto á la punta de los Humos.

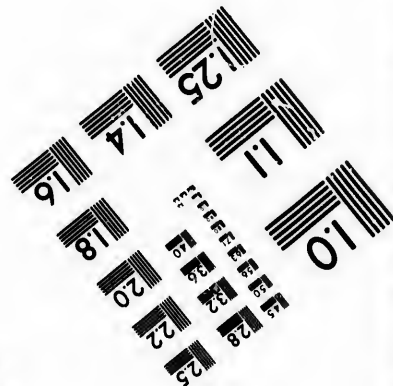
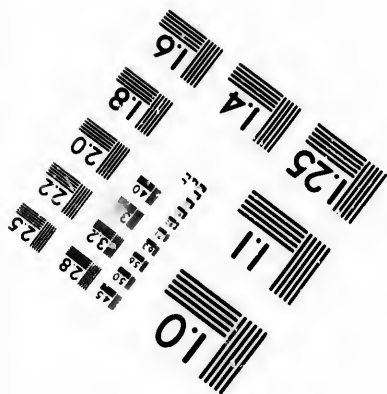
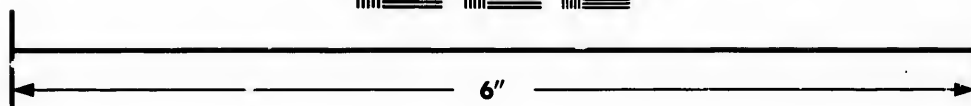

CURAPO, Pueblo de las Misiones que tienen los Religiosos Capuchinos en la Provincia y Gobierno de la Guayana.

CURARAU, Río del Reyno de Chile en el distrito-





**IMAGE EVALUATION
TEST TARGET (MT-3)**



**Photographic
Sciences
Corporation**

23 WEST MAIN STREET
WEBSTER, N.Y. 14580
(716) 872-4503



**CIHM/ICMH
Microfiche
Series.**

**CIHM/ICMH
Collection de
microfiches.**



Canadian Institute for Historical Microreproductions / Institut canadien de microreproductions historiques



© 1983

trito y
tuvo .
corre
con e
laguna
go por
con e
Imperi
CU
de y
vincia
nas en
to : r
de la
de con
go leg
recogie
los de
Turibu
la par
llano :
tiene
nacion
dios I
Scimuj
los Ye
su bo
de lat
CU
la Pro
la Gua
de los
re al
cia el
rime
CU
Provin
Gobie
ce cer

CU

trito y jurisdicción que estuvo la Ciudad Imperial: corre á Poniente y forma con el de Eyou la gran laguna de Purén, sale luego por el S O, y se une con el de Cauten ó de la Imperial.

CURARAY, Rio grande y navegable de la Provincia y Gobierno de Maynas en el Reyno de Quito: nace en los páramos de la Tacunga, y despues de correr á Levante mas de 90 leguas entra en el Napo, recogiendo ántes las aguas de los de Soetuno, Noesino y Turibuno por el N, y por la parte austral el de Villano: en los bosques que tiene hácia el S habitan las naciones bárbaras de los Indios Iquitos, Ayacores y Scimugaes, y al N las de los Yetes y Zaparas: está su boca en 2 gr. 5 min. de lat. aust.

CURARICARÚ, Rio de la Provincia y Gobierno de la Guayana: nace en el País de los Indios Marucotos: corre al E, y volviendo hácia el S entra en el de Parime ó Puruma.

CURASANA, Rio de la Provincia de Barcelona y Gobierno de Cumaná: nace cerca del Pueblo de Cari,

CU 731

hácia el E; corre al S, y entra en el Orinoco, cerca del sitio de la angostura.

CURASCO, Pueblo de la Provincia y Corregimiento de Cochabamba en el Perú, anexo al Curato de Ayrihuanca.

CURASENI, Rio pequeño de la Provincia y Gobierno de San Juan de los Llanos en el Nuevo Reyno de Granada: corre al E, y entra en el Orinoco entre los Pueblos de las Misiones que tenían los Regulares de la Compañía, llamados Santa Teresa y San Ignacio.

CURASIRI, Rio pequeño de la Provincia y Gobierno de Cumaná: nace en la Serranía de Ymataca, corre al S y entra en el de Cuyuni por la banda del N.

CURATAQUICHE, Pueblo de la Provincia de Barcelona y Gobierno de Cumaná, situado á orilla del rio Nevery al S de la Ciudad de Barcelona.

CURAZAO, Isla de la mar del N, una de las Antillas menores, situada cerca de la Costa de la Provincia y Gobierno de Venezuela: tiene 10 leguas de largo y 5 de ancho: es la única de consideracion

cion que tienen los Holandeses en la América : fué Señorío de Juan de Ampues á quien la concedió el Emperador Carlos V. el año de 1527 : es muy fértil y abundante en azúcar, tabaco y ganados mayor y menor, como de muy buenas salinas, de que se proveen las demas Islas, pero su principal comercio es el contravando que hacen con las Costas de Tierra Firme, á cuyo efecto estan sus almacenes provistos de quantos efectos se puede imaginar, y en otros tiempos nunca estaba su Puerto sin embarcaciones de Cartagena y Portovelo que iban á comprar Negros, y sacaban anualmente 100 ó 1500 con otras muchas mercancías, pero hoy ha decaido enteramente este ramo desde que los Ingleses se apoderaron de él : á la parte del Mediodia en su extremidad occidental tiene un buen Puerto llamado de Santa Bárbara, pero el principal está cerca de tres leguas al S E de la parte Septentrional. Los Holandeses llevan de Europa todos los años muchas embarcaciones ricamente cargadas, con lo que hacen un gran

comercio en toda la América, lo qual constituye esta Isla en una Colonia floreciente : está en 307 gr. de long. y en 12 gr. de lat. La Capital tiene el mismo nombre.

Es una Ciudad hermosa y bien situada, los edificios son grandes, cómodos y magníficos, llena de almacenes y tiendas bien provistos de toda especie de mercaderías, y de oficinas de todos oficios, en que se ve al mismo tiempo que se construye una embarcacion equiparse de viveres, municiones, artillería, y carga que ha de llevar : tiene un buen Puerto en que siempre hay embarcaciones de todas partes, cuya entrada que está defendida por un Castillo, es peligrosa, siendo necesario enviar un cable á aquel ; pero una vez que está dentro la embarcacion es muy seguro : Tiene una Sinagoga para los muchos Hebreos que habitan la Ciudad, y son los principales comerciantes : los Franceses mandados por Mr. Caissar, la bombardearon el año de 1714, pero perdieron sobre la Costa la Capitana de su esquadra.

CU-

CURA
pequeño
Gobierno
Reyno de
el Pais de
jiras, con
ciendó lu
el Napo
Oravia.

CURA
zao Chico
de la mar
la Costa d
inmediata
por el E.

CURB
Provincia
de Lareca
anexo al
razani.

CURB
to de Ind
cia y Go
caibo, an
la Ciudad
naturales
dociles y b

CURE
Isla de G
las Antille
to : nace
corre al O
tre la Ense
y el Puerto

CUREC
Provincia
Pará en el
si al N y
Amazonas.

Tom. I.

CU

comercio en toda la América, lo qual constituye esta Isla en una Colonia floreciente: está en 307 gr. long. y en 12 gr. de lat. Capital tiene el mismo nombre.

Es una Ciudad hermosa bien situada, los edificios son grandes, cómodos magníficos, llena de almacenes y tiendas bien provistos de toda especie de mercaderías, y de oficinas de todos oficios, en que se ve al mismo tiempo que se construye una embarcación equiparse de viveres, municiones, artillería, y carga que ha de llevar: tiene un buen Puerto en que siempre hay embarcaciones de todas partes, cuya entrada que está defendida por un Castillo, es peligrosa, siendo necesario enviar un cable á aquel; pero una vez que está dentro la embarcación es muy seguro: Tiene una Sinagoga para los muchos Hebreos que habitan la Ciudad, y son los principales comerciantes: los Franceses mandados por Mr. Caissar, la bombardearon el año de 1714, pero perdiéron sobre la Costa la Capitana de su escuadra.

CU-

CU

CURAZAICILLO, Río pequeño de la Provincia y Gobierno de Mainas en el Reyno de Quito: nace en el País de los Indios Abijiras, corre al E, y torciéndose luego al N entra en el Napo junto al Pueblo de Oravia.

CURAZILLO ó Curazao Chico). Isla pequeña de la mar del N, cerca de la Costa de Tierra-Firme, y inmediata á la de Curazao por el E.

CURBA, Pueblo de la Provincia y Corregimiento de Larecaxa en el Perú, anexo al Curato de Charazani.

CURBATI, Pueblo corto de Indios de la Provincia y Gobierno de Maracaibo, anexo al Curato de la Ciudad de Pedraza: sus naturales aunque pocos son dociles y bien inclinados.

CURE, Río del) en la Isla de Guadalupe, una de las Antillas ó de Barlovento: nace en las montañas, corre al O y sale al mar entre la Ensenada de la Barqueta y el Puerto de las Goayabas.

CURECA, Río de la Provincia y Capitanía del Pará en el Brasil: corre casi al N y entra en el de las Amazonas.

Tom. I.

CU 733

CURIANCHE, Habitación ó Palacio que fabricó el primer Emperador de los Incas Manco-Capac, de piedras muy grandes, y cubierta de paja, de donde tiene su principio la Ciudad del Cuzco: esta casa se dedicó despues al Sol, mudándola en templo, que era el mas famoso y rico del Perú en tiempo de los Indios, cubierto interiormente de planchas de oro, y lo exterior de plata, que se sacó del mineral de Porco: sobre las ruinas de este edificio está hoy el Convento de Religiosos de Santo Domingo.

CURIBISA, Río de la Provincia y Gobierno de Quijos y Macas en el partido de la segunda y Reyno de Quito: nace en el País de los Indios Xibaros: corre con inclinacion al S E y entra en el de Santiago.

CURICO, San Joseph de) Villa de la Provincia y Corregimiento de Maule en el Reyno de Chile, situada á orilla del rio Huaico: es pequeña y de corto vecindario, que por la mayor parte son gentes de color.

CURIGURARI, Río de la Provincia y País de las Amazonas en la parte que

Aaaaa po-

poseen los Portugueses: corre al E entre los de Cica-yuri y Yurubechi y entra en el Negro.

CURIEPE, Pueblo de la Provincia y Gobierno de Venezuela, situado en la Costa cerca de la Punta ó Cabo de Codera á orilla del rio de su nombre.

Este nace en las montañas cerca de la Costa: corre al E y sale al mar en la Ensenada que forma el Cabo de Codera.

CURIES, Pueblo de la Provincia y Corregimiento de Yca en el Perú, anexo á uno de los Curatos de Indios de su Capital.

CURIGUACURU ó **Uru-na**, rio de la Nueva Andalucía austral ó inferior en la Provincia de la Guayana: baxa de las montañas de los Indios Caribes al N, y corriendo al mediodía aumentado con las aguas de otros muchos entra en el Marañon.

CURIGUIMAR, Laguna de la Provincia y Gobierno de la Guayana ó Nueva Andalucía, á orilla del rio Orinoco junto á la Villa de Sanchez.

CURIGUIRES, Nacion bárbara de Indios que habita en los bosques, donde

tiene su origen el rio Cuchigaras: confina con los de este nombre, y con los Cumayaris: algunos de ellos son belicosos y de estatura gigantesca.

CURIMON, Pueblo de la Provincia y Corregimiento de Aconcagua en el Reyno de Chile, en cuyo distrito hay un Convento de Religiosos Recoletos de San Francisco, con titulo de Santa Rosa de Viterbo.

CURINAS, Nacion bárbara de Indios que habita al S del rio Marañon: es poco conocida, y solo se sabe que estan en guerra continua con los Aguas, lo qual la destruye poco á poco.

CURIPANA, Puerto de la Costa del mar del N en la Provincia y Gobierno de Cumaná al S de la Ciudad de Cariaco.

CURIQUAXES, S. Francisco de los) Pueblo de la Provincia y Gobierno de Quixos y Maças en el Reyno de Quito: pertenece al primer partido, y es uno de los que componen las reducciones de Indios Sucumbios que tenían á su cargo los Regulares de la Compañía.

CURITI, Pueblo pequeño de la jurisdiccion de la

Villa
regimie
Nuevo
anexo
ne: es
perame
dable:
rán 30
ciles,
clinado

CU

rentin.

CU

la Prov
Rey
ca:ca

Tien

un rio
Yguaz

Gobie

re al C

de otr

muy c

véase

CU

y juria

cia y

en la

Alben

CU

vincia

ra en

y sale

ta de

de los

CU

vincia

en el

de los

CU

tiene su origen el rio Cuchigaras : confina con los de este nombre, y con los Cumaris : algunos de ellos son belicosos y de estatura gigantesca.

CURIMON, Pueblo de la Provincia y Corregimiento de Aconcagua en el Reyno de Chile, en cuyo distrito hay un Convento de Religiosos Recoletos de San Francisco, con titulo de Santa Rosa de Viterbo.

CURINAS, Nacion bárbara de Indios que habita al S del rio Marañon : es poco conocida, y solo se sabe que estan en guerra continua con los Aguas, lo qual la destruye poco á poco.

CURIPANA, Puerto de la Costa del mar del N en la Provincia y Gobierno de Cumaná al S de la Ciudad de Cariaco.

CURIQUAXES, S. Francisco de los) Pueblo de la Provincia y Gobierno de Quito y Maças en el Reyno de Quito : pertenece al primer partido, y es uno de los que componen las reducciones de Indios Sucumbios que tenían á su cargo los Regulares de la Compañía.

CURITI, Pueblo pequeño de la jurisdiccion de la Vi-

CU

Villa de San Gil y Corregimiento de Tunja en el Nuevo Reyno de Granada, anexo al Curato del de Guane : es de muy buen temperamento, ameno y agradable : sus naturales que serán 30 ó 40 Indios son dóciles, humildes y bien inclinados.

CURITIMI. Véase Correntin.

CURITUBA, Villa de la Provincia y Capitanía del Rey en el Brasil, situada cerca de la Costa.

Tiene el mismo nombre un rio que tambien llaman Yguazú en la Provincia y Gobierno del Paraguay : corre al O recogiendo las aguas de otros muchos, y entra muy caudaloso en el Paraná : véase Yguazú.

CURTOTUCK, Partido y jurisdiccion de la Provincia y Colonia de Virginia en la Costa y estrecho de Albemarle.

CURÚ, Rio de la Provincia y Capitanía de Seara en el Brasil : corre al N y sale al mar entre la Costa de los Humos y la Punta de los Baxos ó Arrecifes.

CURUA, Rio de la Provincia y Capitanía del Pará en el Brasil : nace en el Pais de los Indios Aritues, cor-

CU 735

re al NNE y entra en el de las Amazonas por la banda del S.

CURUAT, Rio pequeño de la Provincia y Gobierno de la Guayana : corre casi paralelo al Caroni, recogiendo las aguas de otros muchos en su curso hasta entrar en éste.

CURUAU ó Quariana) Isla de la mar del N, situada á la boca ó entrada del rio de las Amazonas al S de la de la Penitencia.

CURUA-UASU, Aldea y Pueblo de los Portugueses en el Reyno del Brasil, situado á orilla de un rio pequeño que entra en el de Sono.

CURUGAY, Rio de la Provincia y Capitanía de San Vicente en el Brasil : nace cerca de la Costa y corre al O.

CURUCUANES, Nacion Bárbara de Indios poco conocida, que habita á las orillas del rio Paraguay hácia el Poniente.

CURUGUATI, Pueblo de la Provincia y Gobierno del Paraguay, situado á orilla del rio Xexuy : era en tiempos pasados muy considerable, pero hoy está reducido á un corto número de gente de color, y á mucha miseria.

Aaaa 2 CU-

CURULAUA, Valle ó llanura del Reyno de Chile en el País y territorio de los Indios Araucanos: célebre por la sorpresa que en él hicieron á los Españoles, en que diéron muerte al Gobernador Don Martin Garcia Oñez de Loyola, y á otros 50 que lo acompañaban.

CURUMA, Pueblo de la Provincia y Gobierno de Valparaiso en el Reyno de Chile; situado en la Costa y Punta de su nombre.

Le tiene tambien un rio de la Provincia y Gobierno de Cumaná: nace en la Serranía de Ymataca, corre al S y se junta con el de Tucupu para entrar en el de Cuyuni.

CURUMÉ, Provincia antigua y grande del Nuevo Reyno de Granada al Poniente del rio Cauca, descubierta por el Mariscal Jorge Robledo: los Indios que la habitaban llamados Curumenes se han extinguido, sin embargo de que el año de 1542 quando entraron en ella los Españoles eran muchísimos: algunos creen que se han retirado á los montes y bosques del Darien: esta Provincia que confina con la de Popayan, y se

contiene hoy en ella, es montuosa, áspera, estéril, y de clima mal sano, pero rica de minas de oro que no se trabajan.

Tiene el mismo nombre una Villa pequeña de la propia Provincia, situada en un dilatado Valle que tambien toma esta denominacion cerca del rio Tonusco.

CURUPA ó Coropa, Pueblo de la Provincia y Capitanía de Pará en el Brasil, situado á orilla del rio Marañon.

Tiene el mismo nombre un rio de la Provincia y Gobierno de Buenos-Ayres, que corre al E y entra en el de Aguapey.

CURUPARER, Rio pequeño de la Provincia y Gobierno de Guayana ó Nueva Andalucia: nace en el País de los Indios Parecas cerca del Pueblo de San Joseph de Otomacos, corre hácia el N y entra en el Orinoco al O del Pueblo de la Encaramada.

CURUPATUBA, Rio de la Provincia y País de las Amazonas ó parte de la Guayana que poseen los Portugueses: nace en la Sierra de Tumucuraque, corre muchas leguas al Mediodia, entre los rios Ubuquara á Le-

vante, y
niente,
rañon p
en i gr.
Los Ind
tubas vi
guas al
la boca d

Tiene
un Pueb
ses, rec
dios, sit
anteced
la deno

CUR
vincia y
Juan d
Nuevo
nace ce
ni, con
lelo á
Orinoco

CUR
queño d
bierno
va And
Pueblo
mismo
su curs
Orinoco
ca del c

CUR
no del
rio de
nace en
re al S
banda
del Par
CUR

CU

contiene hoy en ella, es montuosa, áspera, estéril, y de clima mal sano, pero rica de minas de oro que no se trabajan.

Tiene el mismo nombre una Villa pequeña de la propia Provincia, situada en un dilatado Valle que también toma esta denominación cerca del río Tonusco.

CURUPA ó Coropa Pueblo de la Provincia y Capitanía de Pará en el Brasil, situado á orilla del río Marañon.

Tiene el mismo nombre un río de la Provincia y Gobierno de Buenos-Ayres, que corre al E y entra en el de Aguapey.

CURUPARER, Río pequeño de la Provincia y Gobierno de Guayana ó Nueva Andalucía: nace en el País de los Indios Parecas cerca del Pueblo de San Joseph de Otomacos, corre hácia el N y entra en el Orinoco al O del Pueblo de la Encaramada.

CURUPATUBA, Río de la Provincia y País de las Amazonas ó parte de la Guayana que poseen los Portugueses: nace en la Sierra de Tumucuraque, corre muchas leguas al Mediodía, entre los ríos Ubuquara á Le-

van-

CU

vante, y Trombetas á Poniente, y entra en el Marañon por la parte boreal en 1 gr. 52 min. de lat. aust. Los Indios infieles Curupatubas viven mas de 40 leguas al N del río cerca de la boca del de Topajocos.

Tiene el mismo nombre un Pueblo de los Portugueses, reduccion de estos Indios, situado á orilla del río antecedente, de quien toma la denominación.

CURUPI, Río de la Provincia y Gobierno de San Juan de los Llanos en el Nuevo Reyno de Granada: nace cerca del de Curaseni, corre al E casi paralelo á él, y entra en el Orinoco.

CURRUCAG, Río pequeño de la Provincia y Gobierno de Guayana ó Nueva Andalucía: nace al O del Pueblo Murucuri, corre al mismo rumbo, y torciendo su curso al N entra en el Orinoco en frente de la boca del de Curusama.

CURURAL, Río del Reyno del Brasil en el territorio de los Indios Cayapos: nace en sus montañas, corre al S S E y entra por la banda del N en el grande del Paraná.

CURURÚ, Río peque-

CU 737

ño de la Provincia y Capitanía de Pernambuco en el Brasil: nace cerca de la Costa, corre al S S E y sale al mar entre el de Ypoba, y el de Yquen.

CURUTUTE, Río de la Provincia y País de las Amazonas, que segun Mr. Bellin corre al S S E y entra en el Marañon entre los de Uruparate y Putumayo.

CURUZICARIS ó Yumaguaris, que quiere decir fundidor de metales, Nacion bárbara y numerosa de Indios que habita en los bosques, cerca del río Marañon al S, se dilatan hasta las montañas al Poniente del Reyno del Brasil, los quales sacan de las minas el oro que usan: tienen alguna especie de Gobierno Civil, son industriosos y aplicados al trabajo.

CUSABATAY ó Cocomas Río de la Provincia y Gobierno de Mainas en el Reyno de Quito: corre al E muchas leguas y entra en el Ucayale.

CUSAHUAYA, Pueblo de la Provincia y Corregimiento de Larecaja en el Perú, anexo al Curato de Ambaná.

CUSCOPANG, Río de la Provincia y Colonia de la

la Carolina Septentrional: corre al N y sale al mar en el estrecho de Albemarle.

CUSÉ, Rio del Reyno del Perú: nace en las montañas de la Provincia de Mojos que corren E O desde el rio y laguna de Sara hasta el de Ubay, sigue su curso al N y entra en el último.

CUSHNOE, Salto que da el rio Kenebéc en la Provincia de Sagadahoc frente del Fuerte de Wertern.

CUSI, Pueblo de la Provincia y Corregimiento de Yauyos en el Perú, anexo al Curato de Pampas.

CUSIANA, Pueblo de la jurisdiccion de Santiago de las Atalayas y Gobierno de San Juan de los Llanos en el Nuevo Reyno de Granada, anexo al Curato de aquel: es muy reducido y pobre, de temperamento cálido, y solo produce algunos frutos propios de este clima, como maiz, yucas, plátanos, &c.

Tiene el mismo nombre un rio de la propia Provincia: nace de una laguna pequeña cerca del Pueblo de Gameza en la jurisdiccion y Corregimiento de Tunja, y entra en el Meta.

CUSIBAMBA, Rio de

la Provincia y Corregimiento de Chilques y Masques en el Perú: nace en la Cordillera de los Andes y corre al O y entra en el de Apurimac, frente del Pueblo de Curaguasi.

Tiene el mismo nombre un Valle de esta Provincia.

CUSICAS, Nacion bárbara de Indios que habita á Levante de la de los Chiquitos y al N del Pueblo de San Juan Bautista de los Xamoros, solo se sabe de ella que es numerosa y feroz.

CUSITAS, Pueblo de Indios de la Provincia y Colonia de Georgia, situado á orilla del rio Apalachicola.

CUSMO, Pueblo de la Provincia y Corregimiento de Santa en el Perú, anexo al Curato de Guarmey.

CUSSIA, Pueblo de Indios Salivas, y el mayor de esta nacion en el Nuevo Reyno de Granada, situado cerca del rio Sinaruco en las llanuras del Orinoco: los Caribes lo destruyeron y quemaron el año de 1684.

CUSSIQUINA, Rio de la Provincia y Pais de las Amazonas que baña el territorio de los Indios Mayorunas: al S de aquel rio y despues de correr muchas le-

guas

guas al
3 gr. 20

CUS

Reyno

N N O

tra en e

tre el c

Preto ó

CUS

queña

Hamps

Nueva

rios Pe

vaket.

CUS

de Inc

Provin

Carolin

en la

phase,

gleses

ra el c

CUS

Rio de

trional

tra en

corren

carbon

CUS

la Pro

to de

rú, a

Huam

CUS

vincia

ñan cr

CUS

los Pe

vincia

CU

la Provincia y Corregimiento de Chilques y Masques en el Perú; nace en la Cordillera de los Andes y corre al O y entra en el de Apurimac, frente del Pueblo de Curaguasi.

Tiene el mismo nombre un Valle de esta Provincia.

CUSICAS, Nación bárbara de Indios que habita á Levante de la de los Chiquitos y al N del Pueblo de San Juan Bautista de los Xamoros, solo se sabe de ella que es numerosa y feroz.

CUSITAS, Pueblo de Indios de la Provincia y Colonia de Georgia, situado á orilla del rio Apalachicola.

CUSMO, Pueblo de la Provincia y Corregimiento de Santa en el Perú, anexo al Curato de Guarmey.

CUSSIA, Pueblo de Indios Salivas, y el mayor de esta nacion en el Nuevo Reyno de Granada, situado cerca del rio Sinaruco en las llanuras del Orinoco; los Caribes lo destruyeron y quemaron el año de 1684.

CUSSIQUINA, Rio de la Provincia y País de las Amazonas que baña el territorio de los Indios Mayorunas: al S de aquel rio y despues de correr muchas le-

guas

CU

guas al NE entra en él en 3 gr. 20 min. de lat. aust.

CUSTODIO, Rio del Reyno del Brasil: corre al NNO, es pequeño y entra en el de Tocantines, entre el de San Elías y el rio Preto ó de la Palma.

CUSUMPE, Laguna pequeña de la Provincia de Hampshire, una de las de la Nueva Inglaterra entre los rios Pennycook y Pygvaket.

CUTAGOCHI, Pueblo de Indios Cherakis en la Provincia y Colonia de la Carolina Meridional, situado en la Cabecera del rio Euphase, donde tienen los Ingleses un establecimiento para el comercio.

CUTAWA ó *Catawba*) Rio de la Carolina Septentrional: corre al N y entra en el Ohio, sus aguas corren siempre llenas de carbon.

CUTERUO, Pueblo de la Provincia y Corregimiento de Caxamarca en el Perú, anexo al Curato de Huambos.

CUTI, Rio de la Provincia y Capitanía de Maranhán en el Brasil.

CUTIGUBA, Pueblo de los Portugueses en la Provincia y Capitanía del Pará

CU 739

en el Brasil, situado á orilla del rio de las Amazonas al N de la Ciudad del Pará.

Tiene el mismo nombre una Isla del rio de las Amazonas que está frente de la Ciudad del Pará.

CUTIMERIN, Rio de la Provincia y Capitanía de Maranhán en el Brasil.

CUTINANAS, Santo Tomé de los) Pueblo de las Misiones que tenían los Regulares de la Compañía en la Provincia de Mainas y Reyno de Quito.

CUTQUISCANAS, Nación bárbara y feroz, aunque poco numerosa, de Indios que habitan al NE de la antigua Provincia de los Panataguas: apénas se sabe de ellos mas que el nombre.

CUTUBÚS, Pueblo de la Provincia y Gobierno de Sonora en Nueva España, situado á orilla del rio Besani.

CUTUCUCHE, Rio de la Provincia y Gobierno de Tacunga en el Reyno de Quito: baxa por la parte del Mediodia de la falda del monte y volcan de Coto-pacsi, y unido con el de Alaqués, forman el de San Miguel, que baña parte de

la llanura de Callo, y corre cerca del Pueblo de Mualahá por las tierras de la

Cie-

Cienega, hacienda de recreo de la casa de los Marqueses de Maenza, que tienen allí muy buenos obrages de paños: corre este río muy rápido, y el año de 1766 por la erupcion del volcan, inundó con mucho daño aquellas campañas, y aunque en el mismo tuvo otra avenida por la misma causa, no hizo tanto extrago.

CUTUN, Pueblo de la Provincia y Corregimiento de Coquimbo en el Reyno de Chile.

CUTUNLAGUA, Paso del camino que va de la Ciudad de Quito á Machache, quasi impracticable en tiempo de invierno, y solo famoso por ser paraje de gran riesgo y fatiga para los que viajan por él.

CUTUPITE, Caño de) Brazo del río Orinoco en la Provincia y Gobierno de la Guayana, uno de los que forman sus diferentes bocas ó entradas: es la mas inmediata á la Costa de Tierra Firme, y con ella hace parte del canal de Manao.

CUXUTEPEC; Pueblo de la Provincia y Alcaldía mayor de San Salvador en el Reyno de Goatemala.

CÚYO, Provincia grande del Reyno de Chile y

parte del que llaman Chile Oriental ó Trasmontano, por estar de la otra parte de la Cordillera de los Andes: confina á Levante con el País llamado Pampas: al N con el partido de Rioxa en la Provincia y Gobierno del Tucuman: al S con las tierras Magallánicas ó de los Patagones, y al Poniente con la Cordillera de los Andes, y con la parte Occidental ó cismontana del Reyno: es de clima benigno y sano, aunque en el verano es bastante molesto el calor en las llanuras: sumamente fértil y abundante, pues ademas de los frutos propios del País, produce mucho trigo, legumbres, vinos y aguardientes que se llevaban á las Provincias de Tucuman y Buenos-Ayres; cuyo comercio ha decaido por la frecuencia con que van embarcaciones de España: abunda de toda especie de ganados, y cerca de la Cordillera, y aun en las Pampas, se crían muchas vicuñas, huanacos, vizcachas, tortugas, dos especies de quiriquinchos, aves truces, tigres, leopardos é infinitas perdices, palomas y tórtolas: la carne de cerdo y de macho se tiene por

la mejor
ca, y
veres
casi no
montes
nas de
las cin
en ca
hay n
y en
llera n
cialme
Huspa
trabaja
gran c
pero h
en el
lidad:
nas de
buen
riegan
todos
mas c
Tunuy
ro al
de San
el Co
Cordil
no re:
á Mer
guna
que h
arrojá
princi
los Es
fondo
forma
tidas
tornos
To

CU

parte del que llaman Chile Oriental ó Trasmontano, por estar de la otra parte de la Cordillera de los Andes: confina á Levante con el Pais llamado Pampas: al N con el partido de Rioxa en la Provincia y Gobierno del Tucuman: al S con las tierras Magallánicas ó de los Patagones, y al Poniente con la Cordillera de los Andes, y con la parte Occidental ó cismontana del Reyno: es de clima benigno y sano, aunque en el verano es bastante molesto el calor en las llanuras: sumamente fértil y abundante, pues además de los frutos propios del Pais, produce mucho trigo, legumbres, vinos y aguardientes que se llevaban ántes á las Provincias de Tucuman y Buenos-Ayres; cuyo comercio ha decaido por la frecuencia con que van embarcaciones de España: abunda de toda especie de ganados, y cerca de la Cordillera, y aun en las Pampas, se crían muchas vicuñas, huanacos, vizcachas, tortugas, dos especies de quiriquinchos, avestruces, tigres, leopardos é infinitas perdices, palomas y tórtolas: la carne de cerdo y de macho se tiene por la

CU

la mejor de toda la América, y generalmente los víveres son tan baratos, que casi no cuestan dinero: los montes tienen las faldas llenas de hermosos bosques, y las cimas cubiertas de nieve: en casi toda la Provincia hay mucha soza ó barrilla, y en la parte de la Cordillera minas de plata, especialmente en el Valle de Huspallata, que ántes se trabajaban por fundicion, con gran desperdicio del metal, pero hoy se benefician como en el Perú, y dan mas utilidad: tiene tambien algunas de oro, y otras de muy buen cobre: los rios que riegan esta Provincia nacen todos de la Cordillera, los mas considerables son el de Tunuyan, que es el primero al S, los de Mendoza, de San Juan, de Jachal, y el Colorado al N E: en la Cordillera, cerca del camino real que va de Santiago á Mendoza, está la gran laguna del Inca, donde dicen que hay grandes tesoros que arrojaron allí los Incas al principio de la Conquista por los Españoles, que no tiene fondo, y se cree que se forma de las nieves derretidas en sus elevados contornos, que por la parte de

Tom. I.

CU 741

Chile rebienta en ó 6 7 ojos que forman el rio de Aconcagua, y por la parte opuesta salen otros con direccion contraria, y forman el de Mendoza: aun en el rigor del estío conserva esta laguna el agua tan fria como si fuera de nieve: tiene la pension esta Provincia, como las demas del Reyno, que corren al Oriente de la Cordillera por el S de experimentar grandes tempestades de truenos, rayos y vientos fortísimos, y lluvias desde Octubre hasta Marzo, lo qual no sucede en las demas que estan á la parte Occidental: los Indios son en ésta de color mas obscuro y tostado que en las otras, pero de mayor estatura, mas bien hechos y ágiles, sumamente inclinados á la caza que exercitan con destreza, y en particular la de avestruces que abundan en las llanuras del Mediodía, cuyo exercicio los hace tan ligeros, que corren siguiendo á un caballo: comunmente los llaman allí Guarpes, y descienden de los Pampas sus confinantes á Levante, con quienes tienen comercio de los frutos del Pais á cambio de ropas y otros géneros, sin usar

Bbbbb di-

dinero que no conocen los bárbaros: los Guarpes son de génio dócil y ánimo generoso, pero de mucho espíritu, y guerreros, robustos y bien formados: á proporcion de lo dilatado de este Pais está poco poblado, pues sus habitantes apénas llegan á 250 de todos sexos y edades segun la numeracion moderna. La Capital es la Ciudad de Mendoza.

Tiene el mismo nombre un baxo que forman dos peñascos en la mar del N, cerca de la Costa de la Provincia y Gobierno de Yucatan junto al Cabo de Cotoche.

CUYOCUYO, Pueblo de la Provincia y Corregimiento de Carabaya en el Perú, anexo al Curato de su Capital.

CUYOTAMBO, Pueblo de la Provincia y Corregimiento de Quispicanchi en el Perú, anexo al Curato de Quishuares.

CUYOTEPÉC, San Bartolomé de) Pueblo y Cabecera de partido de la Aldea mayor de Antequera en la Provincia y Obispado de Oaxaca en Nueva España: es de temperamento templado, tiene 358 familias de Indios, y un Con-

vento de Religiosos de Santo Domingo: en su distrito se cogen con abundancia varias especies de semillas y muchos inagueyes de que hacen púlque: está 4 leguas al S de su Capital.

CUYUANA, Isla de la Provincia y Pais de las Amazonas en el territorio que poseen los Portugueses, formada por dos brazos del rio Cuchivara ó Purús, que se separan ántes de entrar en el Marañon: es grande y de figura quadrada irregular.

CUYUM ó Cuyuni, Rio grande de la Provincia de la Guayana y Gobierno de Cumaná: se ignora con certeza su origen, pero segun las noticias de los Indios Caribes le tiene cerca de la laguna Parime, en lo interior de la Provincia, y al N E de aquella, corre casi N S haciendo varios tornos hasta entrar en el de Esquivor: por él suben los Holandeses de esta Colonia á cautivar Indios para el trabajo de sus haciendas, ayudados de los Caribes, y tienen construidos dos fuertes á una y otra orilla en su boca ó salida al mar.

CUZABAMBA, Pueblo grande de la Provincia y Corregimiento de Lamas en el

CU

ocen los pes son úmo ge- ucho es- , robus- : á pro- cado de poblado, i apénas os sexó- número- apital es za. nombre an dos del N, la Pro- de Yu- o de Co-

vento de Religiosos de San- to Domingo : en su distri- to se cogen con abundancia varias especies de semillas y muchos magueyes de que hacen pulque : está 4 leguas al S de su Capital.

CUYUANA , Isla de la Provincia y País de las Ama- zonas en el territorio que po- seen los Portugueses , for- mada por dos brazos del rio Cuchivara ó Purús , que se separan ántes de entrar en el Marañon : es grande y de figura quadrada irregular.

CUYUM ó Cuyuni, Rio grande de la Provincia de la Guayana y Gobierno de Cumaná : se ignora con cer- teza su origen , pero segun las noticias de los Indios Ca- ribes le tiene cerca de la la- guna Parime , en lo interior de la Provincia , y al N E de aquella , corre casi N S haciendo varios tornos has- ta entrar en el de Esquivo : por él suben los Holandeses de esta Colonia á cautivar Indios para el trabajo de sus haciendas , ayudados de los Caribes , y tienen construi- dos dos fuertes á una y otra orilla en su boca ó salida al mar.

CUZABAMBA , Pueblo grande de la Provincia y Corregimiento de Lamas en el

CU

el Perú , junto al qual pa- sa un rio pequeño que tie- ne su mismo nombre , y se junta luego con el de Mo- yobamba.

Otro Pueblo hay tambien de este nombre en la Pro- vincia y Corregimiento de Tacunga del Reyno de Quito.

CUZALAPA , Pueblo de la Cabecera de Partido de Ayotitlan y Alcaldía mayor de Amola en Nueva Espa- ña : es de muy corto ve- cindario , que se emplea en cultivar semillas y criar ga- nados : está 9 leguas al Po- niente de su Cabecera.

CUZAMALA , Pueblo y Cabecera de partido de la Alcaldía mayor de Azuchi- tlan en Nueva España , si- tuado 10 leguas al N de su Capital , mediando los cau- dalosos rios que dividen los términos de los dos Pueblos : es de temperamento cálido y seco : su vecindario se compone de 36 familias de Españoles , 30 de Mestizos , 48 de Mulatos y 53 de In- dios que hablan el idioma Tarasco : cuyo comercio es de criar ganado mayor , sem- brar maiz y hacer cascalo- te , como de la utilidad que sacan de arrendar las tier- ras de los términos de la Capital y de otros Pueblos.

CU 743

CUZCATLÁN , Pueblo de la Provincia y Alcaldía mayor de San Salvador en el Reyno de Goatemala.

CUZCO , ó Cozco como la llamaban los Indios : Ciu- dad Capital de Corregimien- to en el Perú , Cabeza de Obispado , erigido el año de 1536 , fundada por el pri- mer Emperador de los In- cas Manco-Capác el año de 1043 , dividiéndola en Ha- nam Cozco y Hurin Cozco , que significa Cuzco alto y baxo , ó superior é inferior , el primero hácia el N , y el segundo á Mediodia : su si- tuacion es en un terreno desigual y áspero , que for- man las faldas de varios mon- tes que riega el pequeño rio Guatanay , que á excepcion de los meses de Enero , Fe- brero y Marzo , lleva muy poca agua con que riegan los campos vecinos : la gran- deza y magnificencia de los edificios de la fortaleza , y del templo del Sol , sorprendió á los primeros Españo- les conquistadores que en- traron en esta Ciudad el año de 1534 , en que Don Fran- cisco Pizarro se apoderó de ella , tomando posesion por el Emperador Carlos V : era entónces Capital de todo el Imperio del Perú , y resi- Bbbbb2 den-

dencia de los Emperadores, y sus calles grandes, anchas y rectas: hoy compite su grandeza con la de Lima: las casas son casi todas de piedra y de buena construcción: la Catedral, que tiene por título la Asunción, es grande, hermosa, rica, y de muy buena arquitectura, y algunos le dan la preferencia comparada con la de Lima: tiene en ella 3 Curas en la Capilla del Sagrario, 2 para Españoles, y el otro para Indios y Negros: 6 Parroquias, que son nuestra Señora de Belén, San Cristóval, Santa Ana, San Blas, Santiago y el Hospital, además de otras dos que hay fuera de la Ciudad llamadas San Gerónimo y San Sebastian: 9 Conventos de Religiosos de las Órdenes siguientes: uno de Santo Domingo, fundado donde tenían los Indios el gran templo del Sol: dos de San Francisco, uno de Observantes y otro de Recoletos, el de San Agustín, de la Merced; dos Colegios que fueron de los Regulares de la extinguida Compañía, el principal á la parte del Oriente, destinado hoy para sala de armas, y el otro á sus espaldas, en

que estaba el Noviciado y Casa de Estudios, para Quartel de Tropa, y la Iglesia para ayuda de Parroquia de la Catedral; quatro Hospitales, el primero y mas antiguo el del Espíritu Santo, en que se curan los Indios de ambos sexos, sujeto al Patronato del Cabildo Secular, y se gobierna por una junta de 33 personas, cuyo Presidente es el Alcalde con primer voto, y despues al Administrador ó Hermano Mayor; tiene dos Capellanes y copiosas rentas, siendo una de ellas el derecho que pagan todos los efectos que pasan por el Puente de Apurimac y pertenecian al Real Erario, hasta el año de 1763, en que á instancia del Alférez Real Don Gabriel de Ugarte, Hermano Mayor, lo concedió el Rey al Hospital con el dominio y Señorío del Puente, por permuta de unos juros que le dexó en Sevilla Rodrigo de Leon, con lo qual se aumentó hasta 250 camas; hay Jubileo concedido á su Capilla por la Sede Apostólica, que celebra en la Octava de Pentecostes con mucha solemnidad y concurso de gentes, y fué el primer

mero e
gundo
San Ju
bres E
mas: e
tra Se
na, p
gentes
4 para
dado d
letmita
de Sa
camas
pañolas
Religio
Santa
dado d
dios l
das al
de Sa
litas l
Beaten
zarena
ñora
Santia
tres C
de Sa
enseña
fía y
un Ca
ra los
tadore
go de
Comp
Rector
San I
de los
de ap
tras,

que estaba el Noviciado y Casa de Estudios, para Quartel de Tropa, y la Iglesia para ayuda de Parroquia de la Catedral; quatro Hospitales, el primero y mas antiguo el del Espíritu Santo, en que se curan los Indios de ambos sexos, sujeto al Patronato del Cabildo Secular, y se gobierna por una junta de 33 personas, cuyo Presidente es el Alcalde con primer voto, y despues al Administrador ó Hermano Mayor; tiene dos Capellanes y copiosas rentas, siendo una de ellas el derecho que pagan todos los efectos que pasan por el Puente de Apurimac y pertenecian al Real Erario, hasta el año de 1763, en que á instancia del Alferéz Real Don Gabriel de Ugarte, Hermano Mayor, lo concedió el Rey al Hospital con el dominio y Señorío del Puente, por permuta de unos juros que le dexó en Sevilla Rodrigo de Leon, con lo qual se aumentó hasta 250 camas; hay Jubileo concedido á su Capilla por la Sede Apostólica, que celebra en la Octava de Pentecostes con mucha solemnidad y concurso de gentes, y fué el primer

me-

mero en la América. El segundo de los Religiosos de San Juan de Dios, para hombres Españoles, con 50 camas: el tercero de nuestra Señora de la Almudena, para toda especie de gentes, con otras 50 y 4 para Sacerdotes, al cuidado de los Religiosos Beletmitas; y el quarto el de San Andres, con 30 camas, para mugeres Españolas: tres Monasterios de Religiosas: el primero de Santa Catalina de Sena, fundado donde tuviéron los Indios las Virgenes dedicadas al Sol, y los otros dos de Santa Clara y Carmelitas Descalzas: otros quatro Beaterios, que son las Nazarenas, las de nuestra Señora del Cármen, las de Santiago y las de San Blas: tres Colegios, que son: el de San Bernardo, donde se enseña Gramática, Filosofía y Teología, fundado por un Caballero Vizcayno, para los hijos de los conquistadores, que estuvo á cargo de los Regulares de la Compañía, y hoy al de un Rector Eclesiástico: el de San Borja, para los hijos de los Indios Caciques, donde aprenden primorosas letras, y el instrumento de

música á que se inclinan, y tambien dirigian los referidos Regulares de la Compañía; y el de San Antonio Abad, que es Seminario, para el servicio de la Catedral, con Universidad, y es de suntuosa arquitectura. Conserva esta Ciudad muchos monumentos de su antigua grandeza, y entre ellos la gran fortaleza, construida para su defensa, que aunque maltratada por la injuria de los tiempos, manifiesta el poder de los Incas, causando admiracion á quantos la ven, pues siendo su fábrica de unas piedras de disforme tamaño y de superficies muy irregulares, estan unidas con tal primor y sin mezcla de otro material, que no es fácil comprehender como las colocaron allí y labraron sus encajes, no conociendo el hierro, acero, ni máquinas para ello: los baños, que son dos fuentes de agua, una caliente y otra fria: fragmentos de una gran calzada de piedra, que mandaron fabricar los Incas hasta donde está Lima: vestigios de los caminos subterráneos, que de las casas ó palacios del Inca conducian á la fortaleza, labrados con unos dientes

tes

tes clavados al modo de rueda de reloj, que permitian el paso á un hombre de lado, entre uno y otro hasta cierta distancia, y luego podian ir dos juntos, saliendo por un peñasco labrado á mano con el mismo dificultoso artificio con que se entraba, medio que discurrió la prudencia para seguridad en qualquier suceso repentino, pues solo un hombre podia defender la entrada á muchos: en una magnífica Capilla de la Catedral se venera un milagroso Crucifixo, que le dió el Emperador Carlos V, y llaman de los Temblores, por haberlo jurado Patrono la Ciudad en el espantoso terremoto que la arruinó el año de 1590, y una Imágen de nuestra Señora de Belen, que llaman la Linda, dádiva de la misma real mano: es la segunda Ciudad del Perú despues de la Capital del Reyno: se gobernaba desde el tiempo de la conquista de los Españoles por un Corregidor y Cabildo Secular, compuesto de dos Alcaldes Ordinarios, Alférez Real, Alguacil mayor, Alcalde Provincial, Depositario general, doce Regidores per-

petuos, dos Alcaldes de la Santa Hermandad, y un Regidor que se nombra cada año con título de Juez de Naturales, para conocer únicamente de las causas de los Indios, que tienen asimismo un Protector nombrado por el Virey de Lima cada dos años: este Cabildo tiene por concesion del Emperador Carlos V los mismos privilegios que el de Burgos, y otras muchas prerogativas, con el título de Gran Ciudad, Cabeza de los Reynos y Provincias del Perú, en premio de haber hecho frente al traidor Diego de Almagro en las contiendas que tuvo con Francisco Pizarro, y de haberle aprisionado el año de 1553 en la célebre batalla de las Salinas, una legua del Cuzco, y de haberse opuesto al reconocimiento de Gobernador del Perú, que tomó su hijo Diego de Almagro el mozo, sobsteniendo la legítima dominacion Real, hasta que habiendo llegado por Gobernador el Licenciado Cristóval Vaca de Castro, lo hicieron tambien prisionero los del Cuzco baxo de las órdenes del Teniente de Gobernador Die-

go

go Sala:
Alcalde
Ruiz d
diéndole
gollado
el mism
padre;
y el d
nativos
siones h
rona, s
leyes de
ta de su
sea la
pal de
biere er
y de p
do en e
ántes qu
de 1783
tro Señor
á la res

Don Be
Obis
bispo
Don Ca
nos-
Don Ga
Don Di
Don Igr
tor c
Don Fr
Canc
Don Fr
El Padr
de l
de q
muy

CU

petuos, dos Alcaldes de la Santa Hermandad, y un Regidor que se nombra cada año con título de Juez de Naturales, para conocer únicamente de las causas de los Indios, que tienen asimismo un Protector nombrado por el Virey de Lima cada dos años: este Cabildo tiene por concesion del Emperador Carlos V los mismos privilegios que el de Burgos, y otras muchas prerogativas, con el título de Gran Ciudad, Cabeza de los Reynos y Provincias del Perú, en premio de haber hecho frente al traidor Diego de Almagro en las contiendas que tuvo con Francisco Pizarro, y de haberle aprisionado el año de 1553 en la célebre batalla de las Salinas, una legua del Cuzco, y de haberse opuesto al reconocimiento de Gobernador del Perú, que tomó su hijo Diego de Almagro el mozo, sobsteniendo la legítima dominacion Real, hasta que habiendo llegado por Gobernador el Licenciado Cristóval Vaca de Castro, lo hicieron tambien prisionero los del Cuzco baxo de las órdenes del Teniente de Gobernador Diego

CU

go Salazar de Toledo y el Alcalde Ordinario Antonio Ruiz de Guevara, custodiándole hasta que fué degollado en aquella Plaza por el mismo verdugo que su padre; por cuyos servicios y el de los crecidos donativos que en varias ocasiones ha hecho á la Corona, se estableció en las leyes de Indias, como consta de su Recopilacion, que sea la Ciudad mas principal de todas las que hubiere en la Nueva Castilla, y de primer voto, hablando en el concurso de ellas ántes que ninguna, y el año de 1783 mandó el Rey nuestro Señor, que en atencion á la resistencia que hizo en

CU 747

la última rebelion de los Indios de la Provincia de Tinta y otras inmediatas, se la titule Muy Noble, Leal y Fidelísima, gozando de las mismas prerogativas que la de Lima: el año de 1784 se extinguió el oficio de Corregidor, estableciendo S. M. un Intendente y Gobernador Vice-Patrono, y el presente de 1787 el Tribunal de Audiencia Real, compuesta de un Presidente, quatro Oidores y un Fiscal: tiene por Armas un castillo de oro en campo azul, con varios trofeos y banderas á los lados, y una águila encima de él: ha sido patria de muchos hombres ilustres, como son:

- Don Bernardo de Arviza y Ugarte, Oidor de Panamá, Obispo de Cartagena y Truxillo, y electo Arzobispo de Charcas.
- Don Cayetano Marcellano y Agramont, Obispo de Buenos-Ayres y Arzobispo de Charcas.
- Don Gabriel de Ugarte, Alférez Real de dicha Ciudad.
- Don Diego Esquivel y Navia, Dean de su Iglesia.
- Don Ignacio de Castro, Cura de San Gerónimo y Rector de la Universidad.
- Don Francisco Espinosa y Medrano, alias el Lunarejo, Canónigo Magistral de su Iglesia.
- Don Francisco Xavier de Lagos, Canónigo Penitenciario.
- El Padre Maestro Fray Pedro de la Sota, del Orden de la Merced, Provincial de su Provincia, súgeto de quien han hecho la mayor confianza en negocios muy árdusos los Vireyes.

El

El Inca Garcilaso de la Vega, célebre Historiador del Perú.

Aunque tiene título de Provincia, su jurisdicción es tan reducida que solo se extiende al distrito de la Ciudad, y antiguamente comprehendía todas las Provincias inmediatas, hasta que el Presidente Lope Garcia de Castro estableció Corregidores en cada una: el principal comercio que mantiene es de la crecida cantidad de azúcar que benefician en las jurisdicciones inmediatas, en que los vecinos tienen muchos cañaverales, siendo el de mayor nombre el de San Ignacio de Pachachaca en los términos de la de Abancay, que fué de los Regulares de la extinguida Compañía, mucha bayeta y paño ordinario, que llaman pañete, frezadas ó mantas,

Abancay.	Chumbivilcas.	Asangaro.
Aymaraez.	Canes y Can-	Vilcabamba.
Cotabambas.	ches.	Urubamba.
Chilques y Mas-	Quispicanchi.	Paucartambo.
ques.	Calca y Lares.	Carabaya.
Lampa.		

OBIS-

Vega, célebre Historiador del

pavellones, pellones para montar, alfombras y tucuyo, que es un lienzo ordinario de que se viste la gente pobre, galones de oro, plata y seda, badanas, cordobanes y pergaminos: sus naturales, que son ingeniosos, sobresalen en las artes de bordadores, pintores y escultores: antiguamente tuvo Casa de Moneda, que hace ya muchos años que se extinguió: el vecindario, que consta de 260 almas, se disminuyó mucho con una peste que experimentó el año de 1720: está 184 leguas de Lima, 290 de la Plata, en 304 grad. de long. y 13 grad. 40 min. de lat. merid. La extension de su Obispado comprehende las Provincias de

Abivilcas. Asangaro.
 y Can- Vilcabamba.
 es. Urubamba.
 Moicanchi. Paucartambo.
 y Lares. Carabaya.

OBIS-

OBISPOS QUE HA TENIDO EL CUZCO.

- 1 **D**on Fray Vicente de Valverde, Religioso Dominicano, natural de Oropesa en el Obispado de Avila, Colegial en el Colegio de San Gregorio de Valladolid, electo Obispo del Cuzco el año de 1534, muerto á manos de los Indios de la Puná en el Gobierno de Guayaquil quando volvía á España, y se lo comieron asado.
- 2 Don Fray Juan Solano, del Orden de Santo Domingo, natural de Archidona en el Obispado de Málaga, presentado para Obispo del Cuzco el año de 1543, donde entró el siguiente, y gobernó hasta el de 1550, que vino á España á solicitar la division de su Obispado, que tenia mas de 300 leguas de extension, y tardando mucho en determinarse el asunto renunció el año de 1561.
- 3 Don Sebastian de Lartaun, natural de Vizcaya, Canonigo de la Iglesia de San Justo de Alcalá de Henares, Doctor de esta Universidad, electo el año de 1570: murió en Lima el de 1584, asistiendo al Concilio Provincial que celebraba Santo Toribio.
- 4 Don Fray Gregorio de Montalvo, del Orden de Santo Domingo, natural de Coca en el Obispado de Segovia, Prior de su Convento de Palencia, pasó á este Obispado del Cuzco promovido de la Iglesia de Popayan, y murió el año de 1593.
- 5 Don Antonio de la Raya, natural de Baeza, Colegial de San Clemente de Bolonia, Doctor y Rector en él, Maestre-Escuela de la Iglesia de Jaen, Inquisidor de Cerdeña, Lerena, Granada y Valladolid, electo Obispo en 1595, pidió que le nombrasen un Auxiliar, y volvió á España el año de 1606.
- 6 Don Fernando de Mendoza, Religioso de la extinguida Compañía, natural de Torrecilla en la Rioja. Ccccc xa,

- xa, electo el año de 1608, gobernó hasta que murió el de 1612.
- 7 Don Lorenzo de Grado, natural de Salamanca, donde estudió y se graduó de Licenciado, pasó al Perú, y allí fué hecho Arcediano del Cuzco, y de esta dignidad Obispo del rio de la Pláta, de donde pasó promovido á este Obispado el año de 1618, y gobernó hasta su muerte el de 1627.
- 8 Fray Fernando de Vera, del Orden de San Agustín, natural de Mérida, Lector, Prior de su Convento de Xeréz, Predicador y Consultor del Santo Oficio; salió de la Religión con título de Obispo de Bugia, gobernó tres años la Iglesia de Badajoz por ausencia del Obispo, fué electo Arzobispo de Santo Domingo, y de allí promovido al Cuzco el año de 1629, y de esta Iglesia al Arzobispado de Lima el de 1639.
- 9 Don Diego de Montoya y Mendoza, natural de Mijancas del Obispado de Calahorra, Colegial mayor en el Colegio de Santa Catalina del Burgo de Osma, Doctor en Ávila; se opuso á un Curato del Arzobispado de Toledo, y habiéndole obtenido lo dexó para oponerse al Colegio del Arzobispo en Salamanca, que tambien logró y dexó para hacer tercera oposicion á la Canongia Magistral de Coria, que se hallaba sirviendo quando fué electo Obispo de Popayan, de donde fué promovido al de Truxillo, y murió allí electo del Cuzco el año de 1640.
- 10 Don Juan Alonso de Ocon, natural de la Villa de este nombre en la Rioxa, Colegial de San Ildefonso en Alcalá, Doctor y Catedrático de Teología, Cura de Elechosa en el Arzobispado de Toledo, y despues de la Parroquia de Santa Cruz en Madrid, electo Obispo de Yucatan, y promovido á éste el año de 1642, de donde pasó al Arzobispado de Charcas.
- 11 Don Pedro de Ortega y Sotomayor, promovido de la Iglesia de Arequipa á ésta el año de 1651.

12 Do
sia
cat
13 Do
14 Do
tie
año
sál
15 Do
Do
vo
Ig
bo
ras
16 Do
de
Co
tri
de
17 Do
lit
til
de
18 Do
pr
19 Do
pr
de
20 Do
A
P
21 Do
m
d
22 Do
e
ri

08, gobernó hasta que mu-

natural de Salamanca, don-
de Licenciado, pasó al Perú,
iano del Cuzco, y de esta
de la Plata, de donde pasó
ado el año de 1618, y go-
l de 1627.

a, del Orden de San Agus-
, Lector, Prior de su Con-
cador y Consultor del Santo
ligion con título de Obispo
años la Iglesia de Badajoz
o, fué electo Arzobispo de
allí promovido al Cuzco el
ta Iglesia al Arzobispado de

va y Mendoza, natural de
de Calahorra, Colegial ma-
Santa Catalina del Burgo de
; se opuso á un Curato del
, y habiéndole obtenido lo
Colegio del Arzobispo en Sa-
logró y dexó para hacer ter-
ngia Magistral de Coria, que
ando fué electo Obispo de
é promovido al de Truxillo,
Cuzco el año de 1640.

Ocon, natural de la Villa de
ta, Colegial de San Ildefon-
y Catedrático de Teología,
el Arzobispado de Toledo, y
ia de Santa Cruz en Madrid,
tan, y promovido á éste el
nde pasó al Arzobispado de

y Sotomayor, promovido de
ésta el año de 1651.

12

- 12 Don Bernardo de Izaguirre, promovido de la Iglesia de Panamá á ésta, pasó al Arzobispado de Charcas el año de 1661.
- 13 Don Agustin Muñoz de Sandoval, electo en 1661.
- 14 Don Juan de Mollinedo, que es el Obispo que mas tiempo ha gobernado aquella Iglesia, pues pasó de 30 años, dexando digna memoria del mucho acierto y sábias disposiciones; murió el año de 1704.
- 15 Don Juan de la Nava y Gonzalez, natural de Lima, Dean de su Santa Iglesia Metropolitana; se mantuvo mucho tiempo en calidad de Gobernador de la Iglesia del Cuzco, despues es electo Obispo sin haberse consagrado, porque con motivo de las gucras no pudo tener las Bulas.
- 16 Don Fray Francisco de Arregui, Religioso del Orden de San Francisco, natural de Buenos Ayres, Comisario General de su Religion, Obispo de su patria, de donde pasó promovido al Cuzco el año de 1724.
- 17 Don Fray Bernardo Serrada, del Orden de Carmelitas Calzados, Provincial de la Provincia de Castilla, promovido de la Iglesia de Panamá el año de 1725.
- 18 Don Juan de Sarricolea y Olea, natural de Lima, promovido de la Iglesia de Chile á ésta el año de 1734.
- 19 Don Pedro Morcillo Rubio, natural de la Mancha, promovido de la Iglesia de Panamá, murió el año de 1748.
- 20 Don Juan de Castañeda, natural de Guaura en el Arzobispado de Lima, promovido de la Iglesia de Panamá el año de 1749, murió el de 1763.
- 21 Don Manuel Gerónimo de Romani, natural de Guamanga, promovido del Obispado de Panamá el año de 1764, murió el de 1769.
- 22 Don Agustin de Gorrichategui, natural de Panamá, electo para Obispo del Cuzco el año de 1771, murió el de 1777.

Ccccc 2

23

752 CU

CU

23 Don Juan Manuel de Moscoso y Peralta , natural de Arequipa , Canónigo y Obispo Auxiliar de ella, con el título de Tricomi en Cesárea , luego del Tucuman , y promovido al Cuzco en 1777 , Prelado de suma virtud y literatura , que actualmente se halla en esta Corte.

FIN DEL PRIMER TOMO.

ADI-

ADI

El d
á esta
contin
dadas
que s
do al
por al
bien p
Juan l
Josep
Provin
Gonz
cisco,
Archi
Franc
Manu
tago,
llan a
fieso
dar e
y aun
cer le
algun
dieran
mente
puest
ofrec
tisfac
Obra

oscoso y Peralta , natural
y Obispo Auxiliar de ella,
en Cesárea , luego del Tu-
Cuzco en 1777 , Prelado
a , que actualmente se halla

ADICIONES Y CORRECCIONES á este primer Tomo.

El deseo de dar cada vez mayor perfeccion á esta Obra , en que no dexamos de trabajar continuamente , nos obliga á dar ahora enmendadas las erratas que hemos advertido , y las que son inevitables en la Imprenta , añadiendo al mismo tiempo las noticias comunicadas por algunos curiosos que desean contribuir al bien público , como el Ilustrísimo Señor Don Juan Manuel Moscoso, Obispo del Cuzco : Don Joseph de Ugarte , Coronel de Milicias de la Provincia de Abancay : el M. R. P. Fr. Pedro Gonzalez de Agüeros, del Orden de San Francisco, Misionero Apostólico muchos años en el Archipiélago de Islas de Chiloé: el M. R. P. Fr. Francisco de Ajofrin, Religioso Capuchino: Don Manuel del Campo, natural de la Ciudad de Cartago , y Don Joseph Lindo , que todos se hallan actualmente en esta Corte , á quienes confieso mi reconocimiento , y no es justo defraudar el que les debe el público por su zelo: y aunque nos consta que otros que pudieran hacer lo mismo , se han contentado con criticar algunos Artículos del primer Quaderno , y pudieramos convencer á alguno del poco fundamento con que lo ha hecho , nos hemos propuesto no entrar en contextacion , y seguir lo ofrecido en el Prólogo , bastándonos para satisfaccion , la buena acogida que ha tenido la Obra , así en todo el Reyno como en la Amé-
ri-

PRIMER TOMO.

ADI-

rica y Países extranjeros, y el juicio con que todas las personas sensatas se hacen cargo de las dificultades que tiene la empresa, para no esperar en sus principios aquella perfeccion que debe tener con el tiempo, mayormente considerando la falta de auxilios que hemos tenido, pues con el incendio del Palacio y Secretarías del Despacho el año de 1734, y la remision que al cabo de algunos años se hace de los Papeles de los Tribunales al Archivo de Simancas, no queda el recurso que deseáramos, y se hace preciso mendigar noticias de los Curiosos, como nos ha sucedido para completar y corregir las séries de los Obispos y Gobernadores, no habiendo podido conseguirlo en los muchos Libros y Papeles que hemos reconocido, y esperamos lograr con las noticias que se nos comuniquen, como sucede ahora en el Obispado de Arequipa, y en los de Caracas y del Cuzco, que tuvimos á tiempo.

Se de
que se
blas en
no, C
Provinc
ta de

La
Hu
Cu
Ca
An
An

Línea

Faltan

Sar
Sar
Za
Ol
Te
Ac

Faltan

X
M
M
M
H

A

ABANCAI.

Se debe notar en este Artículo, que el Puente de que se habla es de mimbres ó bejucos, con unas tablas encima, cuya explicacion omitió Don Cosme Bueno, Cosmógrafo del Perú, en la descripcion de esta Provincia, á quien hemos seguido: su jurisdiccion consta de los 17 Pueblos siguientes:

La Capital.	Limatambo.	Ibin.
Huanicapa.	Mollepata.	Chachaypuc-
Curahuasi.	Pantipata.	quio.
Cachora.	Pibil.	Sumata.
Antilla.	Chonta.	Surite.
Anta.	Pocquiura.	Huaracondo.

ABERCORN.

Línea 4, donde dice Savannach, ha de decir *Savannáh*.

ACAPONETA.

Faltan los Pueblos de que se compone su jurisdiccion:

San Joseph.	Pescadores.	Guaxicoli.
San Diego.	Picachos.	San Blas.
Zayula.	Quiviquinta.	Junta de los
Olita.	Cayman.	Rios.
Tequalá.	Guainamota.	Santa Fe.
Aoyacán.	Milpillas.	

ACAYUCA.

Faltan los Pueblos de esta Alcaldía, que son:

Xocoteapa.	Zoconusco.	Tenantitlan.
Macayapa.	Olutla.	Chinameca.
Menzapa.	Oteapa.	Cozólcaque.
Molocán.	Pochutla.	Ixhuatla.
Huimanquillo.	Ostitan.	Macatepeque.

AC-

ACTOPAN.

Su jurisdicción consta de los Pueblos siguientes:

Tetitlan.	Magdalena.	Flachichilco.
Izquintlapilco.	Tecavic.	Santa María.
Lagunilla.	San Salvador.	Tornacustla.
Yolo.	San Gerónimo.	Santa Bárbara.
	San Miguel.	

A. G. U. A.

(de Culebra) San Francisco Xavier, Pueblo de la Provincia y Gobierno de Venezuela, reducción de Indios por los Padres Capuchinos de aquella Mision, donde tambien habitan algunos Españoles: pertenece al distrito y jurisdicción de la Ciudad de San Felipe, y en sus inmediaciones habita mucha gente en las haciendas que tiene, y produce con abundancia cacao, plátanos, yucas y otros frutos.

AGUARRO,

Caño de) Rio de la Provincia y Gobierno de Venezuela: entra en el Guarico, y es célebre por la abundancia de pesca, y particularmente de un pez llamado Pabon, que tiene una mancha circular en la cola de color azul y dorado; que parece un ojo, y se estima por el excelente gusto.

AHORCADOS.

Línea 11 dice Guasaquil, ha de decir *Guayaquil*.

AICAROPA.

Línea 3 dice Guarana, ha de decir *Guayana*.

AILES.

Línea 3 dice Lusiana, ha de decir *Luisiana*.

DICCIONES

ACTOPAN.

Lista de los Pueblos siguientes:

Magdalena.	Flachichilco.
Tecavic.	Santa María.
San Salvador.	Tornacustla.
San Gerónimo.	Santa Bárbara.
San Miguel.	

A. G. U. A.
 Francisco Xavier, Pueblo de la Provincia de Venezuela, reducción de Indios Apuchinos de aquella Mision, donde algunos Españoles: pertenece al distrito de la Ciudad de San Felipe, y en habita mucha gente en las haciendas luce con abundancia cacao, plátanos, etc.

A. G. U. A. R. O.
 de la Provincia y Gobierno de Venezuela, y es célebre por la abundancia y particularmente de un pez llamado *carpa*, que tiene una mancha circular en la cola, que parece un ojo, y se es de un dulce y agradable gusto.

A. H. O. R. C. A. D. O. S.
 Guayaquil, ha de decir *Guayaquil*.

A. I. C. A. R. O. P. A.
 Guayana, ha de decir *Guayana*.

A. I. L. E. S.
 Luisiana, ha de decir *Luisiana*.

AI-

Y CORRECCIONES. 757

AIMARAEZ.

Faltan los Pueblos de su jurisdiccion, que son:

Chaluanca.	Muctú.	Yanaca.
Colca.	Pachaconas.	Saraico.
Mollebamba.	Ayahuada.	Subyunca.
Carabamba.	Huancaray.	Lucre.
Matara.	Sabaino.	Sirca.
Antabamba.	Catarosi.	Pichurhua.
Oropesa.	Antilla.	Colcabamba.
Totora.	Huaquirca.	Soraya.
Traparó.	Pocoanca.	Huairahuacho.
Chacoche.	Tapairihua.	Toraya.
Caleauzo.	Chalvani.	Chuquinga.
Viri.	Caypi.	Ancobamba.
Pampamarca.	Caracara.	Pampayacta.
Silco.	Sañaica.	Chapimarca.
Atuncama.	Huañllaripa.	Lambrama.
Chacna.	Pichihua.	Pairaca.
Capaya.	Amoca.	

AKANCEAS.

Línea 2 dice de América, ha decir *de la América*.

ALIPES.

Rio pequeño de la Provincia y Gobierno de Maracai-
 bo, nace en las montañas cerca de la Villa de San Cris-
 tóval, y entra en el rio Caparó de la jurisdiccion de
 Pedraza.

ALMAGRO.

Línea 7 dice Chíncha, ha de decir *de Chíncha*.

ALOJAMIENTO.

Línea 3 dice Copiapo, ha de decir *Copiapó*.

ALTA.

Laguna de la Provincia de Venezuela, y no de Bar-
 celona, como se dice allí.

Tom. I.

Dddd

AL-

ALTAGRACIA

Pueblo de la Provincia y Gobierno de Guayana, que hoy está separada de la de Cumaná.

Hay otro Pueblo de este nombre en la Provincia y Gobierno de Venezuela, en la jurisdicción de la Ciudad de San Sebastian y valle de Orituco, en cuyo distrito hay varias haciendas de cacao, que se tiene por el mas selecto, y diferentes ingenios de azúcar. A una y otra parte del río Orituco.

ALTAMIRA

Línea 5 dice fundada, ha de decir *fundado*.

Otro Pueblo hay del mismo nombre en la Provincia y Gobierno de Venezuela, uno de los que tienen á su cargo los Padres Misioneros Capuchinos, donde hay muchos hatos de ganado mayor.

ALTAR

Otro Pueblo hay de este nombre en la Provincia y Gobierno de Venezuela, reduccion de Indios por los Padres Capuchinos, en la jurisdicción de la Villa de San Carlos, cerca del río Cojade.

ATLO, ha de decir *ALTO*.

ALTOS

(de San Pedro) Cerros ó montes muy altos de la Provincia de Venezuela, cerca de la Ciudad de Caracas, muy poblados de Españoles, por donde pasa el camino que atraviesa la Provincia para diferentes partes de ella.

ALTOTONGA

Línea 12 dice Altotónca, ha de decir *Altotonga*.

Línea 16 donde dice salidades, ha de decir *calidades*.

ALUA

Línea 2 dice Laracota, ha de decir *Lmicacota*.

AMA-

Lín. 3
Lín. 1

Donde
das
pre
ña
Re
Línea

Línea

Línea
Fol.

Línea
Pu

T
M
S
A
C

Fol.
Fol.
Id.
Fol.
Id.

r
t
e
-al

Y CORRECCIONES. 759

AMARUMAYU.

Lín. 3. dice 13 grad. 30, ha de decir 13 grad. 30 minut.
Lín. 12 dice 4 grad. 36, ha de decir 4 grad. 36 minut.

AMATITLAN.

Donde dice, y se experimentó el año de 1780, añá-
dase: como consta de la justificacion y relacion im-
presa que remitió el Virey interino de Nueva Espa-
ña Don Martin de Mayorga, y se pasó de orden del
Rey, al Tribunal del Proto-Medicato de esta Corte.
Línea 36 dice Mahualtañ, ha de decir Mahuatlan.

AMBATO.

Línea 24 dice de ellas, ha de decir de ella.

AMÉRICA.

Línea 22 dice Itimo, ha de decir *Itimo*.
Fol. 71. lín. 36 dice Xamstchasa, ha de decir *Kamstchaca*.

AMOLA.

Línea 16 dice Zavila, ha de decir *Zayula*; faltan los
Pueblos de su jurisdiccion, que son:

Tuzcacuezcó.	Tetepam.	Tentlan.
Mazatlan.	Xiquilpa.	Cuicatlan.
San Gabriel.	Chacala.	Zapotitlan.
Ayotitlan.	San Juan.	Copala.
Cuzalapa.	Chachichilco.	Tozin.
Tonaya.	Toliman.	

AMSTERDAM.

Fol. 83 col. 2 lín. 6 dice temblado, ha de decir *templado*.
Fol. 86 col. 1 lín. 36 dice Tepequana, ha de decir *Tepeguana*.
Id. col. 2 lín. 18 un cuarto, añádase *de legua*.
Fol. 87 col. 1 lín. 22 dice mas cerca, ha de decir *muy cerca*.
Id. añáde: Otro en la parte del N de la Isla Marga-
rita de Indios Guayqueries, libertados por el Rey de
toda contribucion, que se exercitan en la pesca, y
en los años abundantes de lluvias cogen mucho maiz;
Dddd 2 fa-

AMA-

fabrican sombreros de paja muy finos, y cuerdas de lo mismo, que emplean en los aparejos de sus lanchas y otros usos.

Id. col. 1 lín. 41 dice escarreos, ha de decir *escarceos*.

ANÁUX.

Añade: Rio de la Provincia y Gobierno de Venezuela, uno de los quatro que abastecen de agua la Ciudad de Caracas: nace en la Serranía que media entre esta Ciudad y el Puerto de Guaira: corre al S, y entra en el de Guairé, cerca de la Capital.

Fol. 91 col. 2 lín. 25 dice Gualabquen, ha de decir

Guadalabquen.

ANDAHUAILAS.

Faltan los Pueblos de su jurisdiccion, y son:

La Capital.	Cascabamba.	Maray
San Gerónimo.	Uripa.	Ocobamba.
Talavera.	Calabamba.	Piscobamba.
Chincheros.	Cócharcas.	San Juan Evan-
Catara.	Tarpo.	gelista.
Huncamarca.	Cbcara.	Pomacocha.
Chacrapampa.	Cachi.	Pampachiri.
Ongoy.	Huayama.	Chulisana.
Huancaray.	Ucchubamba.	Unamarca.
Andarapa.	Uracmarca.	

ANDALUCIA.

Fol. 95 col. 2 lín. 13 dice Pinion, ha de decir *Pinzon*.

ANGARAES.

Faltan los Pueblos de esta jurisdiccion:

San Antonio.	Conaica.	Congallo.
San Sebastian.	Lircay.	San Cristóval.
Santa Ana.	Juleamarca.	Asuncion.
Santa Bárbara.	Antarpanca.	Sacsamarca.
Acobamba.	Huailas.	Huailazuchu,
Acoria.	Huancahuanca.	Chacillatacana.

Es-

paja muy finos, y cuerdas de
n en los aparejos de sus lan-
carreos, ha de decir *escarceos*.

AUX.
provincia y Gobierno de Vene-
que abastecen de agua la Ciu-
la Serranía que media entre
de Guaira: corre al S, y en-
ca. de la Capital.
dice Gualabquen, ha de decir

HUAILAS.
jurisdicción, y son:
bamba. Maray
Ocobamba.
bamba. Piscobamba.
arcas. San Juan Evan-
gelista.
ra. Pomacocha.
Pampachiri.
ama. Chulisana.
ubamba. Unamarca.
marca.

ALUCIA.
e Pinion, ha de decir *Pinzon*.

ARAES.
a jurisdicción:
ca. Congallo.
y. San Cristóval.
marca. Asuncion.
panca. Sacsamarca.
las. Huailazuchu,
cahuanca. Chaclatacana.

Es-

Y CORRECCIONES. 761

Espiritu Caja.	Pata.	Cuenca.
Todos Santos.	Huando.	Moya.
Andabamba.	Palca.	Vilcabamba.
Paucara.	Añaucusi.	Incahuasi.
Llillina.	Pallalla.	Acobambilla.
Vechuilluailas	Chacapa.	Callanmarca.
Huachocollpa.	Iscuchaca.	Achonga.

ANGELES.

En la Serie de los Obispos se ha de corregir:

Don Fray Martin Sarmiento murió en 1558, ha de de-
cir en 1557.
Don Antonio Ruiz de Morales y Medina, ha de de-
cir y *Molina*.
Don Diego Romana, electo el año de 1577, ha de
decir el año de 1578, *murió en 1606*.
Don Alonso de la Mota, dice electo el año de 1616,
y ha de decir de 1608.
Falta Don Juan de Santo Matía Saenz de Mañosa,
Obispo de Cuba, promovido á éste de la Puebla,
pero murió antes de tomar posesion.
Don Manuel Fernandez de Santa Cruz, ha de decir,
*presentado para éste el año de 1676; no admitió
el Arzobispado de México á que fué promovido, ni
el Vireynato, murió el año de 1699.*
Falta Don Fray Ignacio de Urbina, del Orden de San
Gerónimo, Arzobispo de Santa Fe en el Nuevo Rey-
no de Granada, fué presentado ántes para éste el año
de 1702, y lo renunció.
Don Garcia de Legaspi Altamirano, dice primer Obis-
po, léase, *primero, Obispo, promovido el año de
1703, tomó posesion el siguiente, y murió á poco
tiempo.*
Don Juan Antonio Lardizabal *no admitió el Arzobis-
pado de México á que fué promovido, y murió el
año de 1733.*
Don Benito Crespo, dice promovido el año de 1735,
y ha de decir de 1734.

Don

Don Pedro Gonzalez, añade *García*, natural de *Tordelaguna*; se mantuvo tres años y medio en el *Puerto de Santa María* sin atreverse á embarcar por la guerra, y fué promovido al *Obispado de Avila* en *España* el año de 1743.

Don Francisco Xavier Fabian y Fuero, natural de *Teraza*, ha de decir *Terzaga*.

SAN ANTONIO.

Se ha de añadir: Otro, que es Parroquia de la antigua *Barinas*, situado en la *Serranía* y *mesa de Moromoy*, donde estuvo aquella *Ciudad*: en su distrito hay algunas haciendas cortas de cacao y caña dulce, y algunos establecimientos modernos, muy ricos de añil.

Otro, con el aditamento de las *Cocuisas*, en la *Provincia de Barinas*, situado á la inmediacion del rio *Apure*; en su distrito se cria mucho ganado mayor.

Otro, con el aditamento de los *Altos*, situado en la inmediacion de la *Ciudad de Caracas*; sus montes abundan de exquisitas maderas, y de maiz.

APOLABAMBA.

Faltan los Pueblos de esta jurisdiccion:

San Juan de Sahagun.	San Joseph de Uchupiamonas.
S. Juan de Buenavista.	Concepcion de Apolabamba.
Santa Cruz del Valle ameno.	San Antonio de Triunfo de Jariapu.
	San Antonio de Isllamas.

APURE.

Añade: Por la parte del N recibe, ademas de los rios nombrados los de *Caparo*, *Suripá*, *Canagua*, *Paguei*, *Caño de Guachiquin* y *Yuca*; y por la parte del S el *Guaritico*, caño de los setenta; y otros de poca consideracion como el *Martiyure*: en el sitio que llaman la *Horqueta de Apure*, frente del Pueblo de *San Antonio de Cocuisas*, y por la parte del S rompe este rio

rio un l
ga com
se much
llos llan
en vario
los á r
xa de
el cuer
pues d
á la pa
la Prov
Orinoco
blo alg
se dice
los qu
Fol. r

Línea

Añ.
Gobier
blos de
S. Mat
na de
das de
baco
Partid

Puc
en cu
perten

Do
de á
Moqu
Fol. r
qu

ACIONES

de García, natural de Tor-
o tres años y medio en el Puer-
sin atreverse á embarcar por
movido al Obispado de Avila
1743.
bian y Fuero, natural de Ter-
erzaga.

ANTONIO.

o, que es Parroquia de la an-
la Serranía y mesa de Mo-
ella Ciudad: en su distrito hay
de cacao y caña dulce, y al-
dernos, muy ricos de añil.
to de las Cocuisas, en la Pro-
o á la inmediacion del rio Apu-
mucho ganado mayor.
to de los Altos, situado en la
de Caracas; sus montes abun-
s, y de maiz.

ABAMBABA.

ta jurisdiccion:

San Joseph de
epcion de Uchupiamonas.
olabamba. Trinidad de Ja-
Antonio de riapu.
San Antonio de
Isllamas.

PURE.

del N recibe, ademas de los
paro, Suripá, Canagua, Pa-
in y Yuca; y por la parte
de los setenta, y otros de po-
Martiyyure: en el sitio que lla-
re, frente del Pueblo de Sañ
por la parte del S rompe este
rio

Y CORRECCIONES. 763.

rio un brazo, que llaman Apurito, por el qual descar-
ga como una quarta parte de sus aguas, y separándo-
se mucho de la madre, atraviesa gran parte de aque-
llos llanos, unas veces por un cauce, y otras dividido
en varios ramos que forman muchas Islas, y volviéndo-
los á recoger recibe las aguas del de Arauca, que ba-
xa de los llanos de Cazanare y entra en el Orinoco:
el cuerpo principal de Apure sigue su curso, y des-
pues de recibir el de la Portuguesa, separa un brazo
á la parte del N, que va á unirse con el Guarico en
la Provincia de Venezuela, siguiendo á desaguar en el
Orinoco: no tuvieron los Regulares de la Compañía Pue-
blo alguno de Misiones á la orilla de este rio, como
se dice en su artículo, porque estaban muy distantes
los que fundaron.

Fol. 138 col. 1. lín. 13 dice est, ha de decir *está*.

ARACA.

Línea 3. dice Sicasca, ha de decir *Cicasca*.

ARAGUA.

Añade: Unos valles de este nombre en la Provincia y
Gobierno de Venezuela, donde hay situados cinco Pue-
blos de Españoles y algunos Indios, llamados la Victoria,
S. Mateo, Cagua, Turmero y Maracay, cerca de la lague-
na de Valencia, en cuyos distritos hay muchas hacien-
das de añil é ingenios de azúcar, y abundancia de ta-
baco con que abastecen las Administraciones Reales del
Partido.

ARAGUITA.

Pueblo de la Provincia y Gobierno de Venezuela,
en cuyo distrito hay muy buenas haciendas de cacao;
pertenece al Curato y Parroquia de Cauagua.

AREQUIPA.

Donde dice mas de 1700 botijas, *ha de decir 5000*
de á 22 frascos cada una, en los valles de Arequipa,
Moquegua, Locumba, Victor, Tacar, Siguas, Mages, &c.
Fol. 149 col. 1. lín. 18 dice Moguegua, ha de decir *Mo-
quegua*.

Se ha de añadir: que las lluvias solo son en los meses de Diciembre, Enero y Febrero: los once Pueblos estan en sus inmediaciones ó arrabales, y son:

Chihuata.	Caima.	Tabuya.
Yanahuaya.	Paucarpata.	Valle de Jambo.
Characoto.	Valle de Victor	bo.

En la série de los Obispos, despues de Don Juan de Ojalora, *añade*: no pasó á su Obispado, y en su lugar se nombró á

Don Fray Juan de Arguelles, Religioso Agustino, promovido del Obispado de Panamá; murió electo de Arequipa antes de tomar posesion.

Don Juan Cabero y Toledo, natural de Truxillo en América, Catedrático en la Universidad de San Marcos de Lima, Canónigo Penitenciario de su Santa Iglesia, Obispo de Santa Cruz de la Sierra, promovido á Arequipa el año de 1624, y gobernó 17 años hasta el de 1641.

Don Juan Gonzalez Melgarejo, *añade*, fué Obispo de Santiago de Chile, promovido á Arequipa.

Don Jacinto Aguado, &c. *añade*, fué Canónigo Penitenciario de Cádiz, Obispo de Cartagena de Indias, promovido á Arequipa.

Don Fray Miguel de Pamplona, &c. *despues añade*:

Don Pedro Claves de la Rosa, Canónigo Lectoral de Córdoba, electo Obispo de Arequipa por renuncia del anterior el año de 1786.

Ha padecido esta Ciudad un terremoto que arruinó la mayor parte de sus edificios y templos el año de 1785; pero se reedificaron con mucha brevedad. Entre las personas ilustres que ha producido se deben añadir:

El Doctor Don Pedro Durana, Arcediano de su Santa Iglesia, Obispo electo del Paraguay.

Don Juan Bautista de Taborga, Dean de su Iglesia, Obispo electo de Panamá.

Don Fray Joseph Palavicino, Religioso del Orden de San Francisco, Obispo del Paraguay y de Truxillo.

Don

Don F
Cuz
Don J
del
la S
Don J
San
titul
allí
Don
Don
Me
Don
liter

Línea

Faltan

L

C

M

C

S

M

P

S

P

S

T

M

I

T

T

H

M

Línea

D

T

IONES

las lluvias solo son en los
o y Febrero: los once Pue-
ciones ó arrabales, y son:

Tabuya.
pata. Valle de Jam-
de Victor bo.

s, despues de Don Juan de
só á su Obispado, y en su

es, Religioso Agustino, pro-
e Panamá; murió electo de
r posesion.

do, natural de Truxillo en
la Universidad de San Mar-
Penitenciario de su Santa Igle-
cruz de la Sierra, promovido
624, y gobernó 17 años has-

arcejo, *añade*, fué Obispo de
movido á Arequipa.

añade, fué Canónigo Pe-
Obispo de Cartagena de In-
quipa.

plona, &c. *despues añade*:

Rosa, Canónigo Lectoral de
de Arequipa por renuncia del

dad un terremoto que arruinó
cios y templos el año de 1785;
mucha brevedad. Entre las per-
lucido se deben añadir:

urana, Arcediano de su Santa
del Paraguay.

rga, Dean de su Iglesia, Obis-

ino, Religioso del Orden de
del Paraguay y de Truxillo.
Don

Y CORRECCIONES. 765

Don Francisco Joseph de Maran, Canónigo Magistral del
Cuzco, Obispo actual de la Concepcion de Chile.

Don Fernando Perez de Oblitas, Tesorero de la Iglesia
del Cuzco, Obispo del Paraguay y de Santa Cruz de
la Sierra.

Don Juan Manuel Moscoso y Peralta, Arcediano de la
Santa Iglesia de su patria, Obispo Auxiliar de ella,
titulado de Adricomi, promovido al Tucuman y de
allí al Cuzco.

Don Clemente Durana, Oidor de Chuquisaca.

Don Matias de Peralta, Oidor de la Real Audiencia de
Mexico, y Capitan General interino de aquel Reyno.

Don Agustin Butron y Muxica, sugeto de sobresaliente
literatura.

ARICA.

Línea 35 dice azúcar, ha de decir *azúcar*.

Faltan los Pueblos de esta jurisdiccion.

La Capital.	Mocha.	Choquelimpe.
Caplira.	Pisagua.	Libilca.
Matilla.	Esquiñal.	Chaspaya.
Camsana.	Befflen.	Ylabaya.
Satoca.	Parinacota.	Pallagua.
Mininuni.	Poconchile.	Pica.
Pachica.	Ticaco.	Huavifa.
Sacsama.	Sama.	Cibaya.
Putre.	Ylo.	Camña.
Sera.	Pachia.	Gopta.
Tarata.	Estique.	Tignabuar.
Maure.	Tarapaca.	Socoroma.
Locumba.	Yqueique.	Huayaquiri.
Tacna.	Pachica.	Umagata.
Toquilla.	Sipisa.	Taruçachi.
Huatacondo.	Tamár.	Candarabe.
Mamiña.	Pachania.	

ARJONA.

Línea 7 dice Don Francisco Diaz Pimienta, ha de decir,

Don Juan Pimienta.

Tom. I. Eeeee AROA.

A R O A.

Este río no desemboca al mar en la Ensenada de la Burburata como se dice, sino después de ésta frente de unos Islotes que llaman los Cayos de San Juan al S de la Punta de Tucaca: se forma de las vertientes de la Seranía de las Ciudades de San Felipe y de Barquisimeto: corre fertilizando un gran Valle en que hay un Pueblo, y muy buenas haciendas de cacao.

A R U C A R A.

Línea 4 dice situado, ha de decir *situada*.

A S A N G A R O.

Faltan los nombres de los 15 Pueblos de esta jurisdicción.

La Capital.	Achaya.	Putina.
Asillo.	Chupa.	Ananea.
Cominaca.	Poro.	Betanzos.
Mufiani.	Arapa.	Taraco.
Santiago de Pa- puja.	Saman.	Pusi.

A S C E N S I O N.

Se llama *Asuncion*, con cuyo título tiene por Patrona á la Virgen: fué invadida esta Ciudad en la guerra con los Franceses á fin del siglo pasado, que destruyéron é incendiáron el Hospital y Ermita de Santa Lucía, de que solo existian las paredes hasta el año de 1762: tiene conrígua al Convento de San Francisco una Capilla con título de nuestra Señora de la Soledad, y las dos Ermitas de que se habla tienen los de nuestra Señora de la Consolacion y de San Pedro Mátyr, renovada últimamente. Fol. 163 col. 2 lín. 35 dice est, ha de decir *está*.

A S U N C I O N.

Línea 29 dice se encendió, ha de decir *se incendió*.

A T Á C A M A.

Los Pueblos de esta Provincia son: To-

IONES:

ROA.
 al mar en la Ensenada de la
 no despues de ésta frente de
 Cayos de San Juan al S de
 ma de las vertientes de la Ser-
 an Felipe y de Barquisimeto:
 Valle en que hay un Pueblo,
 cacao.

CARA.
 de decir *situada*.

NGARO.
 y Pueblos de esta jurisdiccion.

ya. Putina.
 Ananea.
 Betanzos.
 Taraco.
 Pusi.

NSION.
 cuyo título tiene por Patrona
 esta Ciudad en la guerra con
 lo pasado, que destruyéron é
 Ermita de Santa Lucía, de que
 sta el año de 1762: tiene con-
 Francisco una Capilla con títu-
 Soledad, y las dos Ermitas de
 nuestra Señora de la Consola-
 r, renovada últimamente.
 ce est, ha de decir *está*.

NCION.
 ha de decir *se incendió*.

CAMA.
 vincia son:

Y CORRECCIONES. 767

Toconao.	Chiuchiu.	Hiquiná.
Antofagasta.	Cobixa.	Peine.
Calama.	Socaire.	Caspana.
Soncor.		

A T A P S I.

Línea 4 dice salta, ha de decir *Salta*.
 Fol. 176 col. 2 lín. 4 dice algodón: sus naturales &c. es-
 tá demas el *punto*.

A T R I S C O.

Los Pueblos de esta jurisdiccion.

Zoyatlitanapa.	Guaquechula.	San Andres de
Tianguismanal-	Amccaque.	Calpa.
co.		

A U I L A.

Tiene el mismo nombre un monte de la Serranía que
 media entre la Ciudad de Caracas y el Puerto de la Guai-
 ra, que sirva de gobierno á los navegantes para recono-
 cer el Puerto, por descubrirse de mucha distancia: los
 marineros lo llaman la Ensiñada de Caracas por una es-
 pecie de hendidura que hace.

A Z E Q U I A S.

Línea 7 dice Turmias, ha de decir *Turmas*.

A U T L Á N.

Consta su jurisdiccion de los Pueblos siguientes:

Zacapala.	Zuchitlán.	Ayutla.
Tecolotlán.	Tepantla.	Yxtlahuacán.
Zoyatlán.	Exutla.	Atengo.
Milpa.	Tenamaztlán.	Ameca.

B

BACUACHI.

Línea 6 dice del antecedente de Banacuchi, debe quitarse *antecedente*.

BADILLO.

Línea 4 dice del de la Magdalena, ha de decir *del río de la Magdalena*.

BAGNALS.

Línea 4 dice Carlile, ha de decir *Carlisle*.

BAHAMA.

Línea 1 dice Islas, ha de decir *Isla*.

BANAICHI.

Línea 5 dice á la orilla de este nombre, ha de decir *á la orilla de un río de este nombre*.

BARADERO.

Línea 14 dice poco distante del río, se ha de añadir *de la Plata*.

BARBACOAS.

Línea 19 dice de un génio singular, ha de decir *de un ingenio singular*.

Id. col. 2. lin. 18. dice Caroa, ha de decir *Carora*.

BARBADA.

Los nombres de las 11 Parroquias ó Baillages de esta Isla son al N. Santa Lucía, San Pedro y San Andres; al Mediodia San Miguel, Christo y San Felipe; y al centro, Santiago, Santo Tomas, San Joseph, San Jorge y San Juan, que todas estan repartidas en 5 distritos ó jurisdicciones llamadas 1 Bridgetown: 2 Hole; 3 Speight: 4 Escocia, y 5 Oistin.

BAR-

Los Pueb

San P
Ocatl
PonziDonde
de corre
gua y C
trina y 1Pozu
San M
Clari
CaigQui
Cary
Can
Mic
Sant
GuaTuvo
ra de
de cuy
una sie
trada
y otra
las Ciu
años q
mudár
rio de
man c

ONES

ACHI.
de Banacuchi, debe quitarse

LLO.
alena, ha de decir *del rio de*

ALS.
decir *Carlisle*.

AMA.
decir *Isla*.

ICHI.
este nombre, ha de decir
este nombre.

DERO.
del rio, se ha de añadir

COAS.
singular, ha de decir *de un*

ha de decir *Carora*.

ADA.
 parroquias ó Baillages de esta
San Pedro y San Andres:
Christo y San Felipe; y al
mas, San Joseph, San Jor-
estan repartidas en 5 distri-
1 Bridgetown: 2 Hole:
Oistin.

BAR-

Y CORRECCIONES. 769

BARCA.

Los Pueblos de la jurisdiccion son:

San Pedro.	Atotonilco.	Totán.
Ocatlán.	Zapotlán.	San Luis.
Poncitlán.	Quiseo.	Sula.

BARCELONA.

Donde dice que su distrito contiene 18 Pueblos se ha de corregir 32, con las tres Villas de la Capital, Aragua y Concepcion de Pao, de los quales hay 15 de Destrina y 17 de Misiones ó reducciones de Indios, que son:

Pozuelos.	San Bernardino.	Pilar.
San Miguel.	Piritú.	Tocuyo.
Clarines.	San Francisco.	San Pablo.
Caigua.	San Lorenzo.	Purey.

Y los de Misiones:

Quiamare.	Margarita.	Santa Rosa.
Cary.	Chamariapa.	Alapirire.
Candelaria.	Santa Clara.	Cachipo.
Micures.	Platanar.	Arivi.
Santa Ana.	Santa Bárbara.	San Joaquin.
Guazaiparo.	Unare.	

BARINAS.

Tuvo esta Ciudad al principio el nombre de Altamira de Cáceres por el Gobernador Francisco de Cáceres, de cuya orden la fundó Juan Varela, en la cima de una sierra que le servia de muralla, franqueando solo entrada por dos partes, una para salir á los Llanos al S E, y otra por el N O que facilitaba la comunicacion con las Ciudades de Mérida y Truxillo; al cabo de algunos años que se retiraron los Indios infieles de su territorio, mudaron los vecinos la poblacion á la parte del S del rio de Santo Domingo, en una mesa espaciosa que llaman de Moromy, llamándola desde entónces Barinas, nom-

nombre que tenia aquel territorio: allí permaneció hasta el año de 1646; que habiendo pacificado á los Indios que quedaban, establecido diferentes haciendas, y fundado varios Pueblos los Religiosos de Santo Domingo, auxiliados de una escolta de tropa, y descubierto el Capitan Miguel de Ochagavia, natural de esta Ciudad el año de 1634, la navegacion de los rios Apure y Orinoco, hasta la Guayana é Isla de la Trinidad; como por librarse de las plagas de culebras venenosas, hormigas, mosquitos y otros insectos, determinó el vecindario trasladarla á terreno llano; como lo executaron con permiso del Virey de Santa Fe Don Joseph de Solis el año de 1752, en un dilatado prado de sano clima, ayres puros y cielo alegre, á distancia de un quarto de legua del rjo de Santo Domingo, que corre al N de la Ciudad, aprobando el Rey esta translacion en Cédula de 1760: habia en la Ciudad antigua un Hóspicio de Religiosos de San Agustin, que se suprimió el año de 1776, y dos Ermitas llamadas el Calvario y San Pedro, que arruinó un temblor el año de 1740: hoy solo tiene ademas de la Iglesia Parroquial, una Ermita con la advocacion de Santa Bárbara, y permiso para edificar otra con la de nuestra Señora del Carmen: el año pasado de 1786 se dignó el Rey erigirla en Provincia y Gobierno separado independiente del de Maracaibo, sujeta á la Intendencia y Capitanía General de Venezuela, y en lo Eclesiástico al Obispado nuevamente erigido en Mérida: abunda su distrito de ganado vacuno, mular y caballar; como de azúcar, tabaco, algodón y algun cacao; y de poco tiempo á esta parte se han hecho ricos establecimientos de añil, muy estimados en todas partes por su calidad: las Misiones que tiene han pertenecido siempre á los Religiosos de Santo Domingo de la Provincia de Santa Fe, y no á los Padres Capuchinos; como se dice en el Artículo de esta Ciudad.

BARRANCAS,

Nuestra Señora de Chiquinquirá de las) Pueblo de la
Provincia y Gobierno de Barinas, situado á orilla de una
que-

ADICIONES

...aquel territorio: allí permaneció hasta 1646; que habiendo pacificado á los Indios, establecido diferentes haciendas, y Pueblos los Religiosos de Santo Domingo, la escolta de tropa, y descubierto el Caño Oehagavia, natural de esta Ciudad en la navegacion de los rios Apure y Orinoco. Guayana é Isla de la Trinidad; conde las plagas de culebras venenosas, hormigas y otros insectos, determinó el vecindario á terreno llano; como lo executaron con el Rey de Santa Fe Don Joseph de Solis en un dilatado prado de sano clima, ayuntamiento alegre, á distancia de un quarto de legua de Santo Domingo, que corre al N de la ciudad. Quando el Rey esta translacion en Cédula en la Ciudad antigua un Hospicio de San Agustin, que se suprimió el año de 1763. Ermitas llamadas el Calvario y San Pedro, que tembló el año de 1740: hoy solo tiene una Ermita Parroquial, una Ermita con la advocacion de Santa Bárbara, y permiso para edificar otra para Señora del Carmen: el año pasado de 1763 el Rey erigirla en Provincia y Gobierno dependiente del de Maracaibo, sujeta á la Intendencia General de Venezuela, y en lo que respecta al Obispado nuevamente erigido en Mérida: se ha de criar ganado vacuno, mular y caballar; y se ha de cultivar el tabaco, algodón y algun cacao; y de esta parte se han hecho ricos establecimientos, muy estimados en todas partes por sus frutos. Ermitas que tiene han pertenecido siempre de Santo Domingo de la Provincia de Guayana á los Padres Capuchinos, como se dice en la Cédula de esta Ciudad.

BARRANCAS,

(de Chiquinquirá de las) Pueblo de la Provincia de Barinas, situado á orilla de una quebrada que le da nombre, entre los rios Yuca y Masparro: en su distrito hay muchas tierras de labor y bosques que abundan en cédros y otras maderas estimadas, algunas haciendas de cacao, añil y cañas dulces, y sobre todo tabaco, á cuyo cultivo son muy inclinados. Otro Pueblo hay del mismo nombre con la advocacion de San Joseph en la Provincia de Venezuela, situado á orilla del rio Tiznado.

Y CORRECCIONES. 771

quebrada que le da nombre, entre los rios Yuca y Masparro: en su distrito hay muchas tierras de labor y bosques que abundan en cédros y otras maderas estimadas, algunas haciendas de cacao, añil y cañas dulces, y sobre todo tabaco, á cuyo cultivo son muy inclinados.

Otro Pueblo hay del mismo nombre con la advocacion de San Joseph en la Provincia de Venezuela, situado á orilla del rio Tiznado.

BARUTA.

Pueblo de la Provincia y Gobierno de Venezuela, célebre por las ricas minas de oro que tiene, y han dado mucha riqueza, pero hoy estan arruinadas: dista 3 leguas de Caracas.

BATAUANÓ, y no Batavano.

BATCHOUEN.

Línea 6 dice Genieveve, ha de decir *Genovieve*.

BEATA.

Línea 6 dice 300 4, ha de decir 300 gr. 4 min.

Id. dice 17 30, ha de decir 17 gr. 30 min.

Fol. 228 col. 2 lín. 23 dice Westchestes, ha de decir *Westchester*.

BETAS.

Línea 23 dice Copiapo, ha de decir *Copiapó*.

BETÉO.

Línea 6 dice Apute, ha de decir *Apure*.

BETOLESA.

Línea 7 dice 17 7, ha de decir 17 17.

BEUER.

Línea 5 dice Genieveve, ha de decir *Genovieve*.

BEXAR.

Línea 13 dice 30 5, ha de decir 30 gr. y 5 min.

LE-

BEZANI.

Línea 6 dice Primeria, ha de decir *Pimeria*.

BICHADAS.

Col. 2 lín. 3 dice Thebast, ha de decir *Teobast*.

BLANCA.

Col. 2 lín. 35 dice Reyeo, ha de decir *Reyno*.

BLANCHE.

Col. 1 fol. 243 lín. 9 dice Osiviego, ha de decir *Osvvego*.
Fol. 245 col. 1 lín. 11 dice lat. 9 20, ha de decir
9 gr. 20. min.

BOCONO.

Añade: Tiene la advocacion de San Genaro: fué fundado por los Padres Capuchinos de la Provincia de Venezuela en el camino real que va de la Ciudad de Guanare á la de Barinas.

El rio de este nombre, despues de salir de la estrechura en que corre dentro de la Serranía, empieza á servir de línea de demarcacion á las Provincias de Barinas y Venezuela, y saliendo á tierra llana donde riega varias haciendas de cacao, añil y cañas dulces establecidas en sus fértiles Vegas, entra en el de Guanare cerca del Pueblo de San Juan Bautista del Mijagual de la Provincia de Barinas, desde donde toma éste la division de las referidas Provincias que tenia el otro, hasta que tributando sus aguas al de la Portuguesa, le substituye éste, y sucesivamente el de Apure quando lo recibe hasta entrar en el Orinoco.

BOGOTA, ha de decir *BOGOTÁ*.

BONAIRE.

Línea 9 dice muy grande, ha de decir *muy grandes*.

Línea 27 dice 308 40, ha de decir 308 gr. 40. min. lat.
12 borrese.

BONZA.

Línea 10 dice Bogota, ha de decir *Bogotá*.

BO.

Línea

Fol. 2
en 1

Línea

Fol. 2

Don I

Don J

Don J

Don J

Don J

Fol. 2

rale

Don A

El Co

El Co

El Ma

El Co

tom

El Co

El Ma

El Co

títul

en 2

Don M

El Ma

Don J

Línea

Ton

CIONES

ZANL.
de decir *Pimeria*.

HADAS.
st, ha de decir *Teobast*.

ANCA.
o, ha de decir *Reyno*.

NCHE.
Osviego, ha de decir *Osviego*.
dice lat. 9 20, ha de decir

CONO.
nacion de San Genaro: fué fun-
uchinos de la Provincia de Ve-
que va de la Ciudad de Gua-

, despues de salir de la estre-
tro de la Serranía, empieza á
nacion á las Provincias de Bari-
diendo á tierra llana donde rie-
cao, añil y cañas dulces esta-
egas, entra en el de Guanare
Juan Bautista del Mijagal de
desde donde toma éste la di-
ovincia que tenia el otro, has-
as al de la Portuguesa, le subs-
mente el de Apure quando lo
Orinoco.

de decir *BOGOTÁ*.

NAIRE.
ha de decir *muy grandes*.
de decir 308 gr. 40. min. lat.

ONZA.
de decir *Bogotá*.

BO-

Y CORRECCIONES. 773

BOQUERON.

Línea 4 dice ó Panamá, ha de decir *á Panamá*.

BOSTON.

Fol. 256 col. 1 lin. últ. dice el extremo, ha de decir
en el extremo.

BRAMADOR.

Línea 5 dice Copiapo, ha de decir *Copiapó*.

BRASIL.

Fol. 265 en la série de los Arzobispos, *añade*:

Don Luis Alz de Figueredo, el año de 1725.

Don Joseph Fialho.

Don Joseph Botello de Matos.

Don Joaquin Borges de Figueroa.

Don Antonio Correa.

Fol. 272 en la série de los Vireyes y Capitanes Gene-
rales, *añade*:

Don Andres de Mello y Castro, Conde de Galveas.

El Conde de Atoguia.

El Conde de los Arcos.

El Marques de Labradio, Padre.

El Conde de Bobadela, que murió ántes de llegar á
tomar posesion.

El Conde de Asambuja.

El Marques de Labradio, hijo último de los que tuvié-
ron título de Virey.

El Conde de Povolidé, que fué el primero que con el
título de Gobernador y Capitan General se estableció
en el rio Geneiro.

Don Manuel de Acuña Meneses.

El Marques de Valencia.

Don Rodrigo Joseph de Meneses.

BUGARANA O.

Línea 3 dice fortificado, ha de decir *fortificada*.

Tom. I.

Fff

BUE-

774 **BUENOS AIRES** Y

BUENAUISTA.

Fol. 280 col. 1.ª lin. 7 dice lo trasladó, ha de decir *la trasladó.*

BUENOS AIRES. Fol. 281 col. 1.ª lin. 14 dice Obispo sufragáneo de Lima, ha de decir *del Arzobispado de Charcas.*

Fol. 283 en el Catálogo de los Obispos, Don Cristóbal de Arce dice Azad, ha de decir *Abad.*

Fol. 287. Don Francisco Bucareli &c. dice extrañamiento, ha de decir *el extrañamiento.*

BUFELE, ha de decir *BUFFLE.*

BURGO.

Línea 13 dice Essequve, ha de decir *esquivo.*

BURITICA.

Línea 8 dice Juan Padillo, ha de decir *Juan Badillo.*

BURLINGTON.

Fol. 291 col. 2 lin. 13 dice Selém, ha de decir *Salém.*

BUSH.

Fol. 292 col. 2 lin. 6 dice Chesapecht, ha de decir *Chesapsack.*

C

CABELLO.

Línea 8 dice que van á cargar en el sebo, ha de decir *que van á cargar en él, sebo.*

CABIRES.

Línea 4 dice Tuncas, ha de decir *Yuncas.*

CACAGUAN.

Línea 4 dice del Nuevo Reyno, añade de Granada.

CA-

IONES Y

UISTA.

lo trasladó, ha de decir *la*

2001

S. A. Y. R. E. S. los Neg. de I.
Obispo sufragáneo de Lima,
ado de Charcas.

los Obispos, Don Cristóval
d, ha de decir *Abad.*
caroli &c. dice extrañamiento,
sento.

de decir *BUFFLE.*

R G O. ha de decir *esquivo.*

ITICA. ha de decir *Juan Badillo.*

NGTON. Selém, ha de decir *Salém.*

J S H. icé Chesapeach, ha de decir

C

E. L. O. argar en el sebo, ha de decir

, sebo.

I E R E S. de decir *Yuncas.*

A G U A N. Reyno, añado de Granada.

CA-

Y CORRECCIONES. 775

CACHIRI.

Línea 2 dice Ocapoco, ha de decir *Oyapoco.*

CAGUAN.

Línea 15 dice Moradoros, ha de decir *Moradores.*

CAHOQUE.

Línea 5 dice Missisipi, ha de decir *del Missisipi.*

CAIENA.

Fol. 306 col. 1. lín. 3 dice que habitan de Judios, ha de decir *los Judios.*

CALAMAR.

Línea 3 dice Lusya, ha de decir *Luya.*

CALIDONIA.

Línea 3 dice Darcen, ha de decir *Darien.*

CALIFORNIA.

Fol. 318 col. 1 lín. 37 dice que lo permite, ha de decir *que lo que permite.*

CALUO.

Línea 3 dice Fernambuco, ha de decir *Pernambuco.*

CANA.

Línea 5 dice Jaque 4 Santiago, ha de decir *Jaque 6 Santiago.*

CANADA.

Fol. 353 col. 1 lín. 38 dice Mussisipi, ha de decir *Mis-
sissippi.*
Id. col. 2 lín. 11 *lo mismo.*

CANETE.

Los Pueblos de esta Provincia son:

Cañete.	Calango.	Tanqui.
Chilca.	Chincha.	Coillo.
		Ffff 21 San

776: ADICIONES Y

San Pedro de Almagro. Pacarán.
Mala. Lunaguana. Zuñiga.

Fol. 365 dice Don Francisco Solano, ha de decir *Don Joseph Solano y Bote.*

CARAIBAMBA.

Línea 3 dice Almaráz, ha de decir *Aimaraz.*

CARAPATO.

Línea 6 dice Chuquavo, ha de decir *Chuquiavo.*

CARIACO.

Fol. 375 col. 1 lín. 32 dice en tiempo invierno, ha de decir *de invierno.*

CAROPA, ha de decir *CARORA.*

CARTAGENA.

Fol. 388 en el Catálogo de los Pueblos de esta Provincia col. 2 dice Timirignaco, ha de decir *Timiriguaco.*

Fol. 398 en el Catálogo de los Obispos. Don Bernardo de Arbiza, dice natural de Lima, ha de decir *del Cuzco.*

Fol. 399 Don Blas Sobrino &c. dice al Arzobispado de Quito, ha de decir *al Obispado de Quito.*

Fol. 422 col. 1 lín. 31 dice Higney, ha de decir *Higney.*

CATARACUI.

Línea 6 dice Quevec, ha de decir *Quevec.*

CERMEN.

Fol. 441 col. 2 lín. 5 dice Agna Culebras, ha de decir *Agua Culebras.*

CESARES.

Línea 10 dice do Magallanes, ha de decir *de Magallanes.*

CHAHUALTÉPEQUE.

Línea 4 dice Mexiltaltzinge, ha de decir *Mexiltaltzingo.*

CHAL-

ONESO Y

Pacarín.
Zuñiga.

Solano, ha de decir *Don Jo-*

BAMBA.
de decir *Aimaraz.*

PATO.
de decir *Chuchiavo.*

ACO.
en tiempo invierno, ha de de-

de decir *CARORA.*

AGENA.

los Pueblos de esta Provincia
ha de decir *Timiriguaco.*

los Obispos Don Bernardo de
ima, ha de decir *del Cuzco.*

&c. dice al Arzobispado de
bispado de Quito.

Higney, ha de decir *Higney.*

RACUI.
de decir *Quevec.*

MEN.
Agna Culebras, ha de decir

ARES.
s, ha de decir *de Magallanes.*

LTÉPEQUE.
ha de decir *Mexilcaltzingo.*

CHAL-

Y CORRECCIONES. 777

CHALCO.

Línea 1 dice Flamanalco, ha de decir *Tlamanalco.*

CHAMBIRA.

Línea 9 dice Pastara, ha de decir *Pastaza.*

CHANCA Y.

Fol. 464 col. 2 lin. 10 dice algunos, ha de decir *algunas.*

CHANUSI.

Fol. 467 col. 1 lin. 1 dice Guaffaga, ha de decir *Guallaga.*

CHARCAS.

Provincia dilatada del Reyno del Perú compuesta de
otras varias, cuya jurisdiccion comprehende el distrito
de esta Real Audiencia, que empieza en Vilcanota del
Corregimiento de Lampa y Obispado del Cuzco, y lle-
ga hasta Buenos-Ayres por la parte del Sur: confina por
el Oriente con el Brasil, sirviéndole de términos el Me-
ridiano de demarcacion, y por el Occidente llega hasta
la mar del Sur por el Corregimiento de Atacama, que
es de su distrito, y lo mas Septentrional de ella por
aquella parte, y en lo restante confina con el Reyno
de Chile: tiene de largo 300 leguas desde 20 hasta 28
gr. de lat. aust.: en muchos parajes está poco poblada,
y tiene dilatados desiertos que la interrumpen, y mon-
tañas asperísimas é impenetrables; y de otra parte las
elevadas cordilleras de los Andes, y las espaciosas llanu-
ras ó Pampas que median entre sus distancias: el tem-
peramento de toda ella es sumamente frio, aunque no
le faltan parajes donde es templado: quando la poseian
los Indios ántes de la entrada de los Españoles, se com-
prehendian baxo el nombre de Charcas muchas Provin-
cias muy pobladas, cuya conquista empezó Capác Yu-
panqui, V. Emperador; pero no pudo pasar del territo-
rio de los Indios Tutiras y del Chaqui, donde puso tér-
mino y dió fin á sus conquistas por la parte del Colla-
suyo, hasta que despues de su muerte habiendo subido
al trono su hijo Inca Roca, VI. Emperador, continuó

éste conquistando por aquella misma parte, y se hizo reconocer Señor de todas las naciones que mediaban hasta la de Chuquisaca, en que se fundó despues la Ciudad de este nombre llamada tambien la Plata: despues que los Españoles reduxéron la parte del Perú que hay desde Tumbes hasta el Cuzco, y que cesáron las guerras civiles y disensiones que hubo entre ellos, quisieron seguir la empresa sujetando las naciones mas retiradas, á cuyo fin salió del Cuzco el año de 1538 Gonzalo Pizarro con mucha gente, y encaminándose á los Charcas y á los Carangues, encontró en ellos tanta oposicion, que despues de diferentes batallas le costó no poca dificultad el vencerlos, y mucho mas á los Chuquisacas que sobtuvieron su libertad valerosamente en muchos reencuentros, y al fin lo estrecharon de modo, que á no haber recibido un fuerte socorro que le envió del Cuzco su hermano el Marques Don Francisco Pizarro, hubiera perecido con todos los Españoles de su ejército en aquel suceso, pero empeñado nuevamente con este auxilio, pudo desbaratar á los Indios, y obligarlos á rendir la cerviz al dominio Español; y el año siguiente de 1539 viendole el Marques Don Francisco Pizarro la importancia de establecerse allí, dispuso que se fundase una Villa, dando la comision al Capitan Pedro Anzures, que lo executó en el mismo parage que estaba el Pueblo de Chuquisaca, donde se avicindáron muchos de sus Conquistadores, dándole el nombre de la Plata por unas minas de este metal que hay en el cerro de Porco, poco distante de ella, de las quales sacáron mucha riqueza los Emperadores Incas; pero siempre ha conservado el primitivo nombre de Chuquisaca, mal pronunciado de los Españoles; y por los Indios con propiedad Choquezaca, Choquechaca ó Choquisacha, que de todos modos la pronuncian, y significa del primero montes de oro: del segundo cunchos de oro ó matorrales que dan unas varas amarillas, y del tercero puentes de oro: aunque esta dilatada Provincia se compone de otras varias, de que darémos razon en los Artículos que corresponde, conserva el nombre por ser la mas rica en minerales, siem-

bras

bras y
la muc
pado q
Santa
Ayres
su Gob
compre
Correg

To
Po
Ta
Li
An

en qu
bia el
da la
la Pla

. P R

1 E
P
2 E
to
3 E
4 E
d
5 I
ti
6 I
7 I
t
c
8 I
9 J
c

bras y ganados, como la mas poblada de Indios: riégan-
la muchos rios caudalosos, y toda compone un Arzobis-
pado que tiene por sufragáneos los Obispos de la Paz,
Santa Cruz de la Sierra, Tucuman, Paraguay y Buenos-
Ayres, á cuyo Virreynato pertenece desde su ereccion y
su Gobierno al de la Real Audiencia erigida el año de 1559
comprehendiendo todo el distrito referido las Provincias y
Corregimientos siguientes:

Tomina.	Oruro.	Paria.
Porco.	Pilaya.	Carangas.
Tarija.	Cochabamba.	Cicasica.
Lipes.	Chayanta.	Atacama.
Amparaez.		

en que se contienen 188 Pueblos y Curatos, en que ha-
bia el año de 1651 cerca de 1000 Indios: la Capital de to-
da la jurisdiccion es la referida Ciudad de Chuquisaca ó
la Plata.

*PRESIDENTES QUE HA HABIDO
en la Real Audiencia de Charcas.*

- 1 El Licenciado Pedro Ramirez de Quiñones, primer
Presidente el año de 1559.
- 2 El Licenciado Juan de Matienzo, célebre Jurisconsul-
to año de 1580.
- 3 El Licenciado Zepeda, año de 1588.
- 4 El Licenciado Alonso Maldonado de Torres, el año
de 1606.
- 5 Don Juan de Lizarazu, Caballero del Orden de San-
tiago, pasó á la Presidencia de Quito el año de 1612.
- 6 Don Diego de Portugal, el año de 1614.
- 7 Don Alonso Perez de Salazar, era Presidente de Qui-
to, y pasó promovido á ésta, gobernó hasta el año
de 1620.
- 8 Don Juan de Caravajal y Sande, año de 1633.
- 9 Don Dionisio Perez Manrique, Caballero del Orden
de Santiago, Colegial en el Colegio de los Manri-
ques

ONES

la misma parte, y se hizo
naciones que mediaban has-
se fundó despues la Ciudad
bien la Plata: despues que
parte del Perú que hay des-
y que cesaron las guerras
o entre ellos, quisieron se-
s naciones mas retiradas, á
año de 1538 Gonzalo Pi-
ncaminándose á los Charcas
en ellos tanta oposicion, que
le costó no poca dificultad
á los Chuquisacas que sob-
mente en muchos reencuen-
on de modo, que á no ha-
o que le envió del Cuzco su
Francisco Pizarro, hubiera pe-
les de su ejército en aquel
levemente con este auxilio,
y obligarlos á rendir la cer-
año siguiente de 1539 vien-
o Pizarro la importancia de
se fundase una Villa, dan-
edro Anzures, que lo exe-
e estaba el Pueblo de Chu-
on muchos de sus Conquis-
e la Plata por unas minas de
erro de Porco, poco distante
on mucha riqueza los Empe-
ha conservado el primitivo
pronunciado de los Español-
ropiedad. Chequezaca, Cho-
que de todos modos la pro-
mero montes de oro: del se-
torrales que dan unas varas
nentes de oro: aunque esta
one de otras varias, de que
los que corresponde, conser-
as rica en minerales, siem-
bras

- ques de Alcalá, Rector de su Universidad, Oidor de Lima y Presidente de Quito, de donde pasó á serlo de esta Audiencia de Charcas el año de 1646, exerciéndola hasta 1654 que fué promovido á la de Santa Fe.
- 10 Don Pedro Vazquez de Velasco, hasta el año de 1661.
- 11 Don Bartolomé Gonzalez de Poveda, año de 1678: fué hecho Arzobispo de esta Santa Iglesia de Charcas, conservando la Presidencia hasta 1688.
- 12 Don Diego Mesía, natural de Lima, Oidor de su Real Audiencia, y ántes de la de Quito, promovido á Presidente de Charcas el año de 1688.
- 13 Don Jorge Manrique de Lara, fué Oidor de Panamá, luego de Charcas, y Presidente en
- 14 Don Gabriel Antonio Matienzo, año de 1723.
- 15 Don Francisco de Herboso, año de 1725 hasta 1732.
- 16 Don Agustin de Jáuregui, Caballero del Orden de Santiago, natural de Lima.
- 17 Don Juan Francisco Pestaña, primer Ayudante mayor del Regimiento de Guardias Españolas, nombrado el año de 1752 hasta el de 1769.
- 18 Don Ambrosio de Benavides, entró el referido año hasta el de 1777.
- 19 Don Agustin de Pinedo, sucedió al anterior y gobernó hasta el año de 1782.
- 20 Don Ignacio de Flores, natural de Quito, que habia servido de Capitan de Caballos en el Regimiento de Voluntarios de Aragon, y estaba de Gobernador de la Provincia de Moxos, graduado de Coronel, fué nombrado Presidente en premio de lo que habia trabajado en la pacificacion de los Indios del Perú y socorro de la Ciudad de la Paz, que tenian sitiada los rebeldes, gobernó hasta el año de 1786 que fué separado del empleo.

CHECACUPI.

Línea 5 dice Guispicanchi, ha de decir *Quispicanchi*.

CHE-

Línea

Fol. 4
pun

Fol. 4
los

Fol. 4
mas

Fol. 4
sen

Fol. 4
de

Los P

Sa

Sa

Co

To

Ch

Es

Ch

Co

Ca

Ta

Fol. 5
y ot

Tom

IONES

de su Universidad, Oidor de Quito, de donde pasó á Charcas el año de 1646, que fué promovido á la de

Velasco, hasta el año de

de Poveda, año de 1678:

esta Santa Iglesia de Charcas, hasta 1688.

ral de Lima, Oidor de su de la de Quito, promovido el año de 1689.

Lara, fué Oidor de Panamá, dente en

ciénzo, año de 1723.

so, año de 1725 hasta 1732.

ui, Caballero del Orden de

taña, primer Ayudante ma-Guardias Españolas, nombra-el de 1769.

vides, entró el referido año

sucedió al anterior y gover-

natural de Quito, que habia

aballos en el Regimiento de

y estaba de Gobernador de

graduado de Coronel, fué

premio de lo que habia tra-

de los Indios del Perú y so-

Paz, que tenian sitiada los

el año de 1786 que fué sepa-

ACUPI.
a de decir *Quispicanchi*.

CHE-

Y CORRECCIONES. 781

CHEPILLO.

Línea 2 dice del mar, *repetido*.

CHEPO.

Fol. 482 col. 2 lín. 24 despues de Chepauri faltan *dos puntos*.

CHIAPA.

Fol. 487 col. 2 lín. 32 dice Emperador, *añade* Cárlos V.

Fol. 490 en la série de los Obispos dice Don Fray Tomas Blanes &c. presentado, ha de decir *fué presentado*.

Fol. 491 dice Don Fray Domingo de Villaezcusa, ha de decir de *Villaescusa*.

CHICHAS.

Los Pueblos de esta Provincia son:

Santiago de Co-	Tomóla.	Chacapa.
tagaita.	Tumúla.	Choroma.
San Antonio de	Estarca.	Libilibi.
Rio Blanco.	Tupisa.	Moraya.
Cotagaitilla.	Oploca.	Moxo.
Focla.	Tatasi.	Tojo.
Chacnacocha.	Ingeniodel Oro.	Sococho.
Escara.	Nueva Choca-	Remedios.
Chequelti.	ya.	Chisloca.
Colnaca.	Talina.	Suipacha.
Calccha.	Verque.	

Y en el Partido de Tarija:

Tarija la Vie-	San Bernardo de	La Concepcion.
ja.	Tarija.	Bermeo.

CHILE.

Fol. 510 col. 2 lín. 8. dice y otros varios, ha de decir *y otras varias*.

Tom. I.

Ggggg

Fol.

782 ADICIONES Y

Fol. 519 en la serie de los Gobernadores dice Don Francisco Xavier de Moreles &c. Capitan del de Granaderos, ha de decir *Capitan de Granaderos*.

CHIMBORAZO.

Línea 17 dice pirame, ha de decir *pirámide*.

Línea 26 dice dan indicio, ha de decir *da indicio*.

CHIPATA.

Línea 6 dice excaso, ha de decir *escaso*.

CHOLULA.

Fol. 550 en los Pueblos de esta Provincia col. 2 línea 1 dice Haltenango, ha de decir *Tlantenango*.

CHOROS.

Línea 5 dice excasísimo, ha de decir *escasísimo*.

CHORILLOS, ha de decir *CHORRILLOS*.

CHUCUITO.

Fol. 561 col. 1 lín. 4 dice N O S E, ha de decir *N O S E*.

Id. col. 2 lín. 8 dice Hunos, ha de decir *Uros*.

CHUMBIULCAS.

Línea 3 dice con el N, ha de decir *por el N*.

Fol. 572, en el Catálogo de los Obispos dice: Don Alonso Ramirez, natural de Villa excusa, ha de decir *Villaescusa*.

Fol. 574, Don Fray Gaspar de Villardel, dice natural de Quito, ha de decir de *Riobamba*.

Fol. 575, Don Francisco Luis Romero, dice del Obispado de Quito, el año de 1725, ha de decir *pasó del Obispado de Quito el año de 1725*.

Fol. 576 col. 1. lín. 27 dice fanigoso, ha de decir *fangoso*.

Fol. 588 col. 1 lín. 10 dice formando, ha de decir *formado*.

Y CORRECCIONES. 783

CLARENDON.

Línea 16 dice capaz, ha de decir *capaz*.

CLCS, ha de decir CLOS.

COACHIC.

Línea 1 dice Pueblos, ha de decir *Pueblo*.

COAGUILA.

Línea 24 dice de Santo Domingo, ha de decir, y de *Santo Domingo*.

COAHUITLAN.

Línea 4, *añado* de Nueva España.

COARI.

Línea 8 dice *nace*, ha de decir *nace*, *abrese uno*.
Fol. 593 col. 1 lin. 18, después de Santa María, *coma*.
Fol. 595, en el Catálogo de los Pueblos dice Huehuetoca, ha de decir *Huehuetoca*.

COLLAUAS, ha de decir COLLAHUAS.

Fol. 615 col. 1 lin. 17 dice *excajos*, ha de decir *escasos*.

COLLETON.

Fol. 617 col. 1 lin. 9 dice *Freeholder*, ha de decir *Freeholders*.

Id. lin. 14 dice *Gobernador*, ha de decir *Gobierno*.

COLONIAS.

Línea 11 dice *Casena*, ha de decir *Cayena*.

COMPOSTELA.

Los Pueblos de esta jurisdicción son:

Matanchel, Calimaya, Mazatlan,
San Pedro, Sapotan, Xaltocan.

Ggggg 2 CON-

NES Y

ernadores dice Don Fran-
Capitan del de Grana-
de Granaderos.

RAZO.

decir *piramide*.

decir *da indicio*.

T A.

decir *escaso*.

J L A.

esta Provincia col. 2 lin. 1

Tlantenango.

O S.)

decir *escasísimo*.

decir CHORRILLOS.

UITO.

N O S E, ha de decir

ha de decir *Uros*.

ILCAS.

decir *por el N.*

de los Obispos dice: Don

de Villa excusa, ha de de-

de Villar del, dice natu-

de *Riobamba*.

de *Roinero*, dice del Obis-

de 1725, ha de decir *pasó*

año de 1725.

igoso, ha de decir *sangoso*.

mando, ha de decir *formado*.

I. CLA-

CONDESUIOS.

Fol. 641 col. 2 línea 35 dice Chaquibamba, ha de decir *Chiquibamba*.

FOLIO 641 COL. 2 LÍNEA 35

CONNECTICUT.

Col. 2 lín. 17 dice desbataciones, ha de decir *desbastaciones*.

CORAZON.

Lín. 11 dice Chiquinquirá, ha de decir *Chiquinquirá*.

FOLIO 641 COL. 2 LÍNEA 11

CORDOUA.

Fol. 658 col. 1 lín. 19 dice de Nuestra Señora, ha de decir *á Nuestra Señora*.

Fol. 688, en la serie de los Obispos de Santa Cruz de la Sierra dice Don Pedro de Cárdenas y Arbi-

tol, ha de decir *Arbido*.

Id. Don Fernando Perez de Oblitas, natural de Lima, ha de decir *de Arequipa*.

FOLIO 688 COL. 1 LÍNEA 19

CUBA.

Despues de este artículo se ha de añadir:

Tiene el mismo nombre con la advocacion de Santiago una Ciudad Capital de la Isla antecedente, fundada por Diego Velázquez el año de 1511, con un buen Puerto, defendido por un Castillo llamado el Morro como el de la Habana: es Cabeza de Obispado, sufragáneo del Arzobispado de Santo Domingo, erigido el año de 1518: tiene un Convento de Religiosos del Orden de Santo Domingo, y otro de San Francisco: fué al principio populosa y rica, y llegó á tener 20 vecinos; pero despues que se estableció el comercio en la de la Habana por la excelencia de su Puerto, y que fixáron su residencia en ésta el Capitan General y el Obispo, aunque no le han quitado el título de Capital, ha ido en decadencia, reduciéndose á poblacion pequeña solo habitada de los que tienen sus haciendas en aquel distrito, que forma otro Gobierno subordinado al de la Habana: está en 299 gr. 10 min. de long. y en 20 grad. 8 min. de lat.

CUEN.

ACIONES Y
DESUIOS.

5 dice Chaquibamba, ha de de-

CONNECTICUT.

ataciones, ha de decir *desbasta-*

RAZON.

a, ha de decir *Chiquinquirá*.

RDUA.

dice de Nuestra Señora, ha de

de los Obispos de Santa Cruz

on Pedro de Cárdenas y Arbie-

de Oblitas, natural de Lima,

CUBA.

lo se ha de añadir:

bre con la advocacion de Santia-

de la Isla antecedente, fun-

quez el año de 1511, con un

lo por un Castillo llamado el Mor-

ana: es Cabeza de Obispado, su-

ado del Santo Domingo, erigido

e un Convento de Religiosos del

ngo, y otro de San Francisco,

osa y rica, y llegó á tener 20

que se estableció el comercio en

a excelencia de su Puerto, y que

en ésta el Capitan General y el

e han quitado el título de Capi-

encia, reduciéndose á poblacion pe-

de los que tienen sus haciendas

forma otro Gobierno subordina-

está en 299 gr. 10 min. de long.

de lat.

CUEN-

Y CORRECCIONES. 785

CUENCA.

Fol. 711 col. 2. lín. 37 dice *conaica*, ha de decir *Co-*
naica.

CUGÚL.

Lín. 5 dice do Tolten, ha de decir de Tolten.

QUIABA.

Lín. 3 dice Matagroso, ha de decir *Matogroso*.

CAL DE SAC, ha de decir *CUL DE SAC*.

Id. col. 2 lín. 14 dice y el otro, ha de decir *el otro*.

CUMA.

Lín. 3 dice Marañon, ha de decir *Marañan*.

CUMANÁ.

Fol. 722 col. 1 lín 7 dice del Cariaco, ha de decir
de Cariaco.

Faltan los Pueblos de esta Provincia, que son las Ciu-
dades de

San Baltasar de	San Felipe de	
los Arias.	Austria.	Rio Caribes.
	Curupa.	Araya.

Los de Misiones.

Cocuisas.	Chacaracuan.	Santa María de
San Feliz.	San Francisco.	los Angeles.
San Lorenzo.		San Antonio.

Los de Doctrinas.

Cacuar.	Guayuta.	Caicara.
Punceres.	Amacuro.	Yaguara.
Soro.	Unare.	Teresén.
Irapa.	Guanaguana.	Tipirin.
Caripe.		Paro.

CUM-

CUMBERLAND.

Col: 2 lín. 15 dice que no hacen, ha de decir *que no hace.*

CUZCO.

Fol. 745 col. 1 lín. 38 dice *primrosas*, ha de decir *primeras.*

En la série de Obispos, fol. 751, Don Juan de la Nava, &c. dice *despues es electo*, ha de decir *despues de electo.*

CON-

CO

DE

Don A
Corte
Don Fra
Don Lo
Don Ro
Don Jos
El R. F
Bernar
Catalu
Don Nic
Don Ma
Don Mi
Canón
Don Sal
manca
Don Dic
El Excm
neta
paña,
Don Ju
la ob
Don Ta
Don Ma
Don CA
El Excm

IONES

RLAND.

no hacen, ha de decir *que*

ZCO.

ice primos, ha de decir

751, Don Juan de la Nava,
cto, ha de decir *después de*

787

CONTINUACION

DE LA LISTA

DE SUSCRIPTORES

Á ESTE DICCIONARIO.

- D**on Antonio de Sancha, Mercader de libros en esta Corte, por dos exemplares de toda la obra.
Don Francisco de Soria y Soria.
Don Lorenzo Buxeda.
Don Roque Izquierdo.
Don Joseph Campana.
El R. P. M. Don Agustin Vazquez, General de San Bernardo, y Abad de su Monasterio de Poblet en Cataluña.
Don Nicolas Ballester y Flotats, por toda la obra.
Don Mariano Rivas, vecino de Barcelona.
Don Miguel Grijalva Guzman, Arcediano de Sepúlveda, Canónigo de la Santa Iglesia de Segovia.
Don Salvador Texerino y Texada, Presbítero de Salamanca, por toda la obra.
Don Diego Alvarez de la Fuente, vecino de Málaga.
El Excmo. Señor Don Manuel de Florez, Teniente General de la Real Armada, y Virey de Nueva España, por toda la obra.
Don Juan Francisco Ibañez de la Rentería, por toda la obra.
Don Tadeo de Arguedas, por toda la obra.
Don Mariano Cerdá, por toda la obra.
Don Cándido María Trigueros.
El Excmo. Sr. Marques de la Lapilla. Don

CON-

Don Mateo Alfonso de Prado, Abogado en esta Corte.
 El Excmo. Sr. Duque de Vauguyon, Embaxador de la
 Corte de Francia á la de Madrid, por toda la obra.
 El Excmo. Sr. Duque de Uceda, Sumiller del Serenísimó
 Sr. Principe de Asturias, por toda la obra.
 Don Francisco Joseph Villodres, Canónigo de la Santa
 Iglesia Catedral de Córdoba.
 Don Joaquin Juan de Florez.
 Don Alfonso de Cortes.
 El Coronel Don Alfonso Tabares, vecino de la Villa de
 la Solana en la Mancha.
 El R. P. M. Fr. Adriano de Huerta, de la Religion de
 San Bernardo, Abad del Monasterio de Osera, por
 toda la obra.
 El Marques de Mos, Coronel de Milicias de Betanzos,
 por toda la obra.
 Don Antonio Borrás, del comercio de Reus en Ca-
 taluña.
 Don Joaquin Sotomayor y Cisneros, por dos exemplares
 de toda la obra.
 Don Miguel Arnaud de Courbille, Comisario de Guerra.
 Don Tomas Martinez de Aguilera, Racionero de la Santa
 Iglesia de Sigüenza, por toda la obra.
 Don Alonso Ceferino Borbon.
 Don Antonio Iglesias, Mercader de libros en Cádiz, por
 quatro exemplares de toda la obra.
 Don Juan Manuel Mascareñas, vecino de la Villa de Be-
 rin en Galicia.
 Don Miguel de Larrea.
 Don Bartolomé de Silés por toda la obra.
 Don Juan Antonio Ximenes de Aguilera, por toda la
 obra.
 El R. P. Fr. Joseph Mancebo, del Orden de San Agus-
 tin, por toda la obra.
 Don Francisco de Paula Cabeda Solares, por toda la obra.
 La Botica Real de S. M.
 El Excmo. Sr. Duque de Almodóvar, Mayordomo ma-
 yor de la Sra. Infanta Doña María Ana Victoria, por
 toda la obra. El

El Ten
 den o
 Guar
 Don Jo
 Don Jo
 Don Jo
 Don Ja
 obra.
 Don D
 obra.
 Don Jo
 Don Isi
 dias
 Don A
 El Mar
 obra
 Don D
 Don A
 El Doc
 Canó
 Don Pe
 de e
 Don J
 por
 Don J
 cia p
 Don M
 Don M
 Real
 Don Fr
 el Pu
 El R.
 toda
 El M.
 Mart
 Don M
 cia c
 Don Jo
 Barin
 Tom

El Teniente Coronel Don Francisco Mayorga, de la Órden de Alcántara, segundo Teniente del Regimiento de Guardias Españolas, por toda la obra.

Don Joseph Galan.

Don Joseph Sanroman, por toda la obra.

Don Joseph Badán, por toda la obra.

Don Jacinto Lorenzana, vecino de Leon, por toda la obra.

Don Dionisio Saenz Galinsoga, Presbítero, por toda la obra.

Don Joseph Espriella, por toda la obra.

Don Isidro de Antayo, segundo Ayudante mayor de Guardias Españolas.

Don Andres de Zabala y Aragon, por toda la obra.

El Marques de Rivas, residente en Sevilla, por toda la obra.

Don Domingo Antonio de Urruchi, por toda la obra.

Don Antonio Gimbernat, Cirujano de Cámara de S. M.

El Doctor Don Pedro de la Torre Herrera, Presbítero Canónigo de Alcalá de Henares, por toda la obra.

Don Pedro Perez de Castro, del Colegio de Abogados de esta Corte, por toda la obra.

Don Joaquin Espalter y Roix, residente en Barcelona, por toda la obra.

Don Juan Vicente Canét y Longás, vecino de Valencia por toda la obra.

Don Miguel Olloniego, Presbítero, por toda la obra.

Don Miguel de Hermosilla, Ingeniero Ordinario de los Reales Ejércitos por toda la obra.

Don Francisco Joseph Bernal, Contador de Ejército en el Puerto de la Guayra, por toda la obra.

El R. P. Prior de San Juan de Dios de Madrid, por toda la obra.

El M. R. P. Fr. Joaquin Herrezuelo, Predicador en San Martin de Santiago, por toda la obra.

Don Manuel de Arredondo, Regente de la Real Audiencia de Buenos-Ayres, por toda la obra.

Don Joseph Ignacio del Pumar, vecino de la Ciudad de Barinas en América, por toda la obra.

Tom. I.

Hhhhh

Don

- Don Vicente Navarro, Presbítero, Canónigo de Huesca, por toda la obra.
- Don Andrés de Quevedo, segundo Teniente de Granaderos del Regimiento de Guardias Españolas.
- Don Joseph Rubio, segundo Teniente del Regimiento de Guardias Españolas, por dos exemplares.
- Don Antonio Pasqual y Garcia de Almunia, Regidor perpetuo en la clase de Nobles de la Ciudad de Valencia, por toda la obra.
- Don Manuel Joseph Marin.
- Don Justo Pastor de Asteguieta y Sarralde, residente en México.
- Don Silvestre Diaz de la Vega, Contador de la Renta Real de Tabaco en México.
- El Doctor Don Manuel de Florez, Secretario del Illmo. Sr. Arzobispo de México, por toda la obra.
- Don Felipe Alberá, Mercader de libros en esta Corte, por la República de Venecia, á toda la obra.
- El Doctor Don Estevan Gutierrez, por toda la obra.
- Don Pedro Joseph de Lemus, vecino de México, por toda la obra.
- Don Tomas de Berganza, por toda la obra.
- Don Joseph de Aguilar.
- El Excmo. Sr. Duque de Alburquerque, Marques de la Mina, Gentil-Hombre de Cámara de S. M., Mariscal de Campo de los Reales Exércitos, por toda la obra.
- El R. P. Fr. Juan Fiayo, del Orden de San Francisco, Predicador General en su Convento de Cartagena de Indias, por toda la obra.
- Don Pedro Tomas de Villanueva, residente en Cartagena de Indias, por toda la obra.
- Don Antonio Bergosa y Jordan, Inquisidor de México, por toda la obra.
- Don Isidro Limonta, Coronel de Infantería, Teniente de Rey de la Plaza de Cuba, por toda la obra.
- Don Joseph Martin de Garmendia, vecino de Villafranca de Guipuzcoa, por toda la obra.
- Don Gabriel Manuel Espinosa de los Monteros, residen-

dente
Don Fr
Ciudad
Don Ma
de E

ero, Canónigo de Huesca,

undo Teniente de Grana-
rdias Españolas.

teniente del Regimiento de
s ejemplares.

de Almunia, Regidor per-
s de la Ciudad de Valen-

a y Sarralde, residente en

ga, Contador de la Renta

orez, Secretario del Illmo.
por toda la obra.

r de libros en esta Corte,
cia, á toda la obra.

ierrez, por toda la obra.

s, vecino de México, por
or toda la obra.

lburquerque, Marques de
de Cámara de S. M., Ma-
eales Ejércitos, por toda

del Orden de San Francis-
su Convento de Cartage-
obra.

ueva, residente en Carta-
la obra.

lan, Inquisidor de Méxi-

el de Infantería, Teniente
da, por toda la obra.

ndia, vecino de Villafran-
la obra.

a de los Monteros, resi-
den-

dente en Barcelona, por toda la obra.
Don Francisco Arias Velasco, Regidor perpetuo de la
Ciudad de Oviedo, por toda la obra.
Don Manuel Malco, del Consejo de S. M. en el Real
de Hacienda, por toda la obra.

1774
1782

