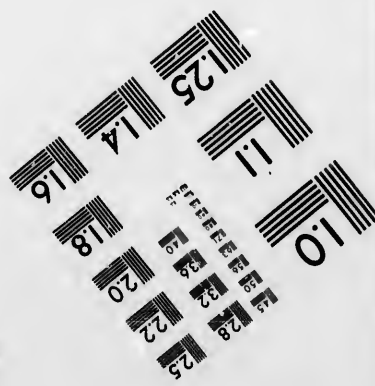





**IMAGE EVALUATION
TEST TARGET (MT-3)**



**Photographic
Sciences
Corporation**

23 WEST MAIN STREET
WEBSTER, N.Y. 14580
(716) 872-4503

**CIHM/ICMH
Microfiche
Series.**

**CIHM/ICMH
Collection de
microfiches.**



Canadian Institute for Historical Microreproductions / Institut canadien de microreproductions historiques

© 1986

The copy filmed here has been reproduced thanks to the generosity of:

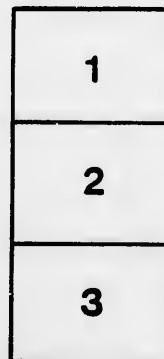

Archives of Ontario
Toronto

The images appearing here are the best quality possible considering the condition and legibility of the original copy and in keeping with the filming contract specifications.

Original copies in printed paper covers are filmed beginning with the front cover and ending on the last page with a printed or illustrated impression, or the back cover when appropriate. All other original copies are filmed beginning on the first page with a printed or illustrated impression, and ending on the last page with a printed or illustrated impression.

The last recorded frame on each microfiche shall contain the symbol \longrightarrow (meaning "CONTINUED"), or the symbol ∇ (meaning "END"), whichever applies.

Maps, plates, charts, etc., may be filmed at different reduction ratios. Those too large to be entirely included in one exposure are filmed beginning in the upper left hand corner, left to right and top to bottom, as many frames as required. The following diagrams illustrate the method:



L'exemplaire filmé fut reproduit grâce à la générosité de:

Archives of Ontario
Toronto

Les images suivantes ont été reproduites avec le plus grand soin, compte tenu de la condition et de la netteté de l'exemplaire filmé, et en conformité avec les conditions du contrat de filmage.

Les exemplaires originaux dont la couverture en papier est imprimée sont filmés en commençant par le premier plat et en terminant soit par la dernière page qui comporte une empreinte d'impression ou d'illustration, soit par le second plat, selon le cas. Tous les autres exemplaires originaux sont filmés en commençant par la première page qui comporte une empreinte d'impression ou d'illustration et en terminant par la dernière page qui comporte une telle empreinte.

Un des symboles suivants apparaîtra sur la dernière image de chaque microfiche, selon le cas: le symbole \longrightarrow signifie "A SUIVRE", le symbole ∇ signifie "FIN".

Les cartes, planches, tableaux, etc., peuvent être filmés à des taux de réduction différents. Lorsque le document est trop grand pour être reproduit en un seul cliché, il est filmé à partir de l'angle supérieur gauche, de gauche à droite, et de haut en bas, en prenant le nombre d'images nécessaire. Les diagrammes suivants illustrent la méthode.





VOTERS' LIST,

1891.

TOWNSHIP OF TUCKERSMITH

CLERK'S CERTIFICATE.

I, SAMUEL SMILLIE, Clerk of the Municipality of the Township of Tuckersmith, County of Huron, do hereby certify that parts One and Three of the within List constitute a correct List for the year 1891, of all persons appearing by the last Revised Assessment Roll of the said Municipality, to be entitled to vote at Elections for Members of the Legislative Assembly; and that Parts One and Two constitute a correct List for said year, of all persons appearing by the said Roll to be entitled to vote at Municipal Elections, in the said Municipality.

And I hereby call on all Electors to examine the said List, and if any omissions or other errors are perceived therein to take immediate proceedings to have the said errors corrected according to law.

Dated this 10th day of August, 1891.

SAMUEL SMILLIE, Township Clerk, Tuckersmith

CERTIFICATE OF NO COMPLAINTS.

SAMUEL SMILLIE, Clerk of the Municipality of the Township of Tuckersmith, having certified under his hand, that no complaint respecting the List of Voters for said Municipality, for the year 1891, had been received by him within Thirty Days after the first posting up the same; and on application of the said Clerk, I, ISAAC FRANCIS TOMS, ESQ., Judge of the County Court of Huron, in pursuance of the provisions of "The Ontario Voters' List Act, 1889," certify that the within printed List of Voters, being one of the copies revised by me from the said Clerk, under section 5 of the said Act, is the Revised List of Voters for the said Municipality for the year 1891.

Given under my hand and seal, at Goderich, in the said County, this

..... day of 1891.

JUDGE'S CERTIFICATE.


I, ISAAC FRANCIS TOMS, ESQ., Judge of the County Court of the County of Huron, pursuant to Section 17 of "The Ontario Voters' List Act, 1889," do hereby certify that the within is a corrected copy of the List of Voters for the year 1891, received by me from the Clerk of the Municipality of the Township of Tuckersmith, according to my revision and correction thereof, pursuant to the provisions of the said Act.

Dated at the..... of

in the said County, this day of 1891.

The Sheriff shall, immediately upon receipt of his copies, cause one of them to be posted up in a conspicuous place in the Court House; the Clerk of the Peace, upon receipt of his copies, shall cause one of them to be posted in a conspicuous place in his office; every Public or Separate School Head Master or Mistress shall in like manner put up one on the door of the School House; and every Post Master shall post up one of his copies in his Post Office.

EXPOSITOR PRINT, SEAFORTH.



✠ VOTERS' LIST, 1891. ✠

Municipality of the Township of Tuckersmith

SCHEDULE OF POST OFFICES.


1.—SEAFORTH. 3.—CLINTON. 5.—KIPPEN. 7.—HENSALL.
2.—EGMONDVILLE. 4.—BRUCEFIELD. 6.—CHISLEHURST. 8.—RODGERVILLE.

POLLING SUB-DIVISION No. 1.

Comprising Lots One to Fourteen, inclusive, in the First, Second and Third Concessions, Huron Road Survey


PART I.—List of Persons Entitled to Vote at both Municipal Elections and Elections to the Legislative Assembly.

No. on Roll.	Juror.	NAME.	No. of Lot or part of Lot.	Concession or Street.	Owner, Tenant, L. H. S., or F.S.	P.	O.
749	J	Adams, John R.	V. L. 7 and 8	East Centre	Owner M. F.	2	
455	J	Aberhardt, William.	13	3, H. R. S.	Owner M. F.	2	
801	J	Allan, John	6, 7, 8	Front Street	Owner M. F.	2	
711	J	Bulbolz, Harmon	Part 10	3, H. R. S.	O., M. F.	2	
453	J	Burgess, James	Part 12	3, H. R. S.	Owner M. F.	2	
701	J	Burgard, Ferdinand	6 Stanley street, south	Egmondville	O., M. F.	2	
715	J	Bristow, Robert H.	V. L. 2 and 3	3, London street	Owner M. F.	2	
770	J	Brunner, John	V. L. 25	North street	Owner M. F.	2	
450	J	Beck, Jonathan	V. L. 9, 10, 11	Front	Owner M. F.	2	
823	J	Baile, George	V. L. 11	Centre street east	Owner M. F.	2	
706	J	Boehler, Valentine	V. L. 43	Stanley street south	Owner M. F.	2	
338	J	Brown, Joseph	Part 14	1, H. R. S.	Owner M. F.	1	
712	J	Boland, James	8 and 9	E. London street	Owner M. F.	2	
329	J	Brewer, Henry	5 to 10	Fowler's Survey	Owner M. F.	1	
773	J	Brown, James	39 and 40	North street	O., M. F.	1	
446	J	Clary, Peter	5	3, H. R. S.	Owner M. F.	2	
447	J	Clary, Bryan	6	3, H. R. S.	Owner M. F.	2	
710	J	Cunning, John	Part 11	3, H. R. S.	Owner M. F.	2	
789	J	Collie, Joseph	Part 11	2, H. R. S.	Owner M. F.	2	
791	J	Clark, W. C.	Part 11	2, H. R. S.	Owner M. F.	1	
785	J	Clark, Daniel	11	Victoria street	Owner M. F.	2	
757	J	Carnochan, Samuel	Part park lot 3	2, H. R. S.	Owner M. F.	2	
841	J	Charlesworth, Alex.	V. L. 4	Bayfield street	Owner M. F.	1	
804	J	Collins, John	V. L. 2	Front street	Owner M. F.	2	
693	J	Collbert, Henry	10	3, H. R. S.	Owner M. F.	2	
414	J	Creswell, G. Edwin	14	2 and 3	Owner M. F.	2	
356	J	Currie, John	22, 23	Gov. S.	Owner M. F.	1	
362	J	Comber, Edward	Part 14	1, H. R. S.	O., M. F.	1	
726	J	Chesney, Hugh	2	Centre street	O., M. F.	2	
318	J	Devereaux, James	7	1, H. R. S.	F. S., M. F.	1	
719	J	Daly, John, Sr.	Part 9	3, H. R. S.	Owner M. F.	2	
315	J	Devereaux, John, Sr.	7	1, H. R. S.	Owner M. F.	1	
316	J	Devereaux, John, Jr.	7	1, H. R. S.	F. S., M. F.	1	
317	J	Devereaux, Wm.	7	1, H. R. S.	F. S., M. F.	1	
311	J	Dorsey, Michael	Part 5	1, H. R. S.	Owner M. F.	1	
304	J	Devereaux, Robert	West half 1	1, H. R. S.	Owner M. F.	1	
404	J	Devereaux, Thomas	4	2	Owner M. F.	2	
824	J	Dyson, Joseph	V. L. 14	East Centre street	Owner M. F.	2	
834	J	Dobie, John	V. L. 1 and part 10	2	Owner M. F.	2	
413	J	Dennie, Richard	13	2, H. R. S.	Owner M. F.	1	
720	J	Daly, John, Jr.	Part 9	3, H. R. S.	F. S., M. F.	2	
748	J	Elliott, Wm.	11	2, H. R. S.	Owner M. F.	1	
309	J	Fortune, Luke	4	1, H. R. S.	Owner M. F.	1	
308	J	Fortune, William	3	1, H. R. S.	Owner M. F.	1	
401	J	Fortune, Robert	3	2, H. R. S.	T., M. F.	2	
402	J	Fortune, John, Sr.	3	2, H. R. S.	Owner M. F.	2	



Polling Sub-Division No. 1—Continued.

No. on Roll.	NAME.	No. of Lot or part of Lot.	Concession or Street.	Owner, Tenant, L. H. S., or F.S.	Acres
444	Fortune, John, Jr.	3	3, H. R. S.	Owner M. F.	2
722	Flurchez, John	V. L. 2 and 3	Church street	Owner M. F.	2
766	Folland, John	V. L. 19	Eg. North Street	Owner M. F.	2
745	Forsythe, James	V. L. 5, 7	Armitage's Survey	Owner M. F.	2
750	Finlayson, William	V. L. and park lot	3	Owner M. F.	2
698	Flintoff, George	10	North Stanley Street	Owner M. F.	1
721	Flurechez, Lewis	2 and 3	Church Street	T., M. F.	2
333	Garden, George	17 and 18	Fowler's Survey, 1 con.	T., M. F.	1
407	Gemmill Thomas	7	2, H. R. S.	Owner M. F.	2
754	Graham, Rev. Wm.	Part park lot 3	3, Egmondville	Owner M. F.	1
736	Hays, David	13	West Center Street	T., M. F.	2
794	Houston, James	1 and 2	Water Street	Owner M. F.	2
410	Hadden, James	9	2, H. R. S.	Owner M. F.	1
765	Hudson, George	V. L. 14	North street	Owner M. F.	1
733	Hicks, Richard	V. L. 9	West Centre street	Owner M. F.	2
728	Hill, Thomas	V. L. 4, 5, 6	Centre street	Owner M. F.	2
		V. L. 3, 4, 5	Water Street	Owner M. F.	2
756	Hull, Albert	9 and 10	Armitage's Survey	T., M. F.	2
813	Jackson, Henry	V. L. 5	East Centre street	Owner M. F.	2
810	Jackson, George	V. L. 1, E, & other prem.	Centre Street	Owner M. F.	2
703	Knise, Claus	V. L. 4, 5	Stanley street south	Owner M. F.	2
755	Lowrie, James	Park lot	3, Egmondville	Owner M. F.	1
826	Lupton, Bailie	V. L. 17, and 18	Centre street east	Owner M. F.	1
336	Little, Andrew	V. L. 14	Fowler's Survey	Owner M. F.	1
337	Lamb, John	V. L. 11, 12, 13	Fowler's Survey	Owner M. F.	1
783	Miller, Henry	9 and 10	Armitage's Survey	T. M. F.	2
828	McCann, James	part 19	East Centre Street	T. M. F.	2
451	Martin, James	12	3, H. R. S.	T. M. F.	2
310	McGrath, Michael	5	1, H. R. S.	T. M. F.	1
445	McQuade Michael	4	3, H. R. S.	Owner M. F.	1
406	McGeech, James	8	3, H. R. S.	Owner M. F.	2
405	McGeech, Wm.	6	2, H. R. S.	Owner M. F.	2
412	Modeland, John	12	2, H. R. S.	Owner M. F.	2
411	Modeland, Richard	12	2, H. R. S.	T. M. F.	2
697	Morentz, Adolph	V. L. 9	North Stanley Street	Owner M. F.	2
792	McGowan, Peter	3	Water Street	Owner M. F.	2
788	McKay Donald	part park lot 5	2, H. R. S.	Owner M. F.	2
787	Martin, Edward	14	Armitage's Survey	Owner M. F.	1
786	McKinley, John	V. L. 11, 12, 13, 16	Armitage's Survey } Armitage's Survey }	Owner M. F.	1
778	McKay Alexander	33, 34, 35	North Street	O., M. F.	1
777	Martin, Henry, Sr.	36, 37	North Street	Owner M. F.	1
762	McLeod Malcolm	V. L. 16	North street	Owner M. F.	1
784	Muldrew, John	V. L. 16	Water Street	Owner M. F.	1
319	McLunn, John	Part park lot	4, and other premises	Owner M. F.	1
829	Moore, David	V. L. 20	East Centre street	Owner M. F.	2
743	Moore, David, Jr.	V. L. 8	West Centre street	Owner M. F.	2
735	Marsh, Peter	V. L. 12	West Centre street	T. M. F.	2
818	McDougall, William	V. L. 10	East Centre street	O., M. F.	1
835	McCaa, Alexander	V. L. 1, 2, 3	East Centre street	T. M. F.	2
836	McCaa, William	V. L. 1, 2, 3	East Centre street	Income M. F.	2
761	McCush, Roderick	5 and 9	N. Street	Owner M. F.	2
797	Mordon, Jacob	Part lot 11	2, H. R. S.	Owner M. F.	2
742	McMurray, Ebenezer	V. L. 16	West Centre street	Owner M. F.	2
731	McGee, Jacob	V. L. 8 and 9	West Centre Street	Owner M. F.	2
345	McNanars, John	Part 14	1, H. R. S.	Owner M. F.	1
771	McLennan, Alex	26 to 30	North Street	T. M. F.	1
746	Needham, Rev. G.	Manse	Egmondville	Income M. F.	2
400	Nigh, William	West half 2	2, H. R. S.	Owner M. F.	2
399	Nigh, Joseph	West half 1 & E. ½	2, H. R. S.	Owner M. F.	2



Polling Sub-Division No. 1—Continued.

No. on Roll.	Jurat.	NAME.	No. of Lot or part of Lot.	Concession or Street.	Owner, Tenant, L. H. S., or F.S.	Σ
767	J	Noble, Joseph	V. L. 20, 21, 22	North street	Owner M. F.	1
346	J	Nash, William	V. L. 43	Goivenlock survey	Owner M. F.	1
405	J	Oldfield, John	5	2, H. R. S.	Owner M. F.	2
802	J	Petrie, Charles	Part 10	3, H. R. S.	Owner M. F.	1
768	J	Powell, Robert	V. L. 23 and 24	North Street	Owner M. F.	1
744	J	Payne, William	V. L. 6	Armitage's Survey	Owner M. F.	2
734	J	Porter, J. S.	V. L. 10, 11	West Center Street	Owner M. F.	1
713	J	Ryan, James	V. L. 7	E. London street	Owner M. F.	2
809	J	Ross, Alexander M.	V. L. 1 and 2	Front Street	T., M. F.	2
340	J	Robb, James	Part 14	1, H. R. S.	Occupant M. F.	1
738	J	Robinson, Fred	3	West Centre street	T., M. F.	2
		<i>T. Rose, Joseph On</i>	<i>12</i>	<i>Centre Street</i>	<i>T., M. F.</i>	<i>2</i>
700	J	Sutherland, Charles	V. L. 9	East Stanley street	Owner M. F.	2
707	J	Smith, Jacob	V. L. 4	East London street	Owner M. F.	1
759	J	Snowden, Newton	Part 11	2, H. R. S.	Owner M. F.	2
484	J	Sprout, John Sr.	V. L. 7	North Street	Owner M. F.	1
817	J	Smith, Andrew	V. L. 37 to 40	East Centre street	Owner M. F.	2
741	J	Sprout, George	V. L. 9	East Centre street	Owner M. F.	2
798	J	Stoddard, James	V. L. 15	West Centre street	Owner M. F.	2
739	J	Stee, John	V. L. 9	Front street	Owner M. F.	2
330	J	Scott, Robert	V. L. 14	West Centre street	Owner M. F.	2
331	J	Scott, Francis	Part 13	1, H. R. S.	T. M. F.	1
347	J	Scott, Robert, R.	Part 13	1, H. R. S.	Owner M. F.	1
796	J	Smith, William	V. L. block X	Chalk's survey	Owner M. F.	1
332	J	Scott, Andrew	11	Front street	Owner M. F.	1
			Part 13	1, H. R. S.	F. S., M. F.	1
696	J	Toms, Christopher	V. L. 48	North Stanley Street	Owner M. F.	2
342	J	Torrence, Robert	V. L. 16, 17	Lewis & Galt's survey	T. M. F.	1
815	J	VanEgmond, A. C.	8	East Centre street	T. M. F.	2
709	J	VanEgmond, C. R.	Part 11	3, H. R. S.	Owner M. F.	2
832	J	VanEgmond, A. G.	Part 10	2, H. R. S.	Owner M. F.	1
830	J	VanEgmond, L. G.	Part 10	2, H. R. S.	Owner M. F.	1
831	J	VanEgmond, W. D.	Part park lot	4	Owner M. F.	1
805	J	VanEgmond, Leopold	Part 10	2, H. R. S.	Owner M. F.	2
723	J	VanEgmond, L. E.	Part 10 and 11	2, H. R. S.	Owner M. F.	2
			Part 9, 10, 11	3, H. R. S.	Owner M. F.	2
322	J	Watters, Henry	13	East Centre street	T. M. F.	2
699	J	Westphal, Frederick	V. L. 10, 11	Stanley street south	Owner M. F.	2
718	J	Weber, Joseph	V. L. 1	East London Street	Owner M. F.	2
692	J	Weber, Jacob	V. L. 2, 3	North Stanley Street	Owner M. F.	2
807	J	Young, William	9, 10, 11	Front Street	Owner M. F.	3

PART TWO—List of Persons Entitled to Vote at Municipal Elections Only.


842	J	Aikens, Jane	Part 11	2, H. R. S.	Owner	2
368	J	Archibald, James	Part 12	2, H. R. S.	Owner	1
312	J	Coleman, Dr. T. T.	Part 5	1, H. R. S.	F	1
454	J	Creswell, Mrs. W. N.	Part 14	3, H. R. S.	F	1
313	J	Cusc, Francis	6	1, H. R. S.	F	1
343	J	Clement, Margaret	12 to 15	L. end G. survey	F	1
776	J	Cellighen, Hannah	32	North street	F	1
839	J	Crawford, George	1	Mill street	F	1

Polling Sub-Division No. 1—Continued.

No. on Roll.	NAME	No. of Lot or part of Lot.	Concession or Street.	Owner, Tenant, L. H. S., or F. S.	P.	O.
335	Davy, William	1	12, H. R. S.	Owner		
306	Devereaux, Helen	West half 1	1, H. R. S.	Owner		1
443	Donovan, David	2	3, H. R. S.	Tenant		1
366	Ewing, George	L. 46	Harpurley	Owner		1
820	Fear, W. J.	12	Centre Street	Owner		
757	Ferguson, Elizabeth	Part park lot	3, Edmondville	Owner		1
452	Fanson, Robert	12	3, H. R. S.	Owner		1
800	Gormley, Hannah	9	Front Street	Owner		2
408	Gemmell, Agnes	8	3, H. R. S.	Owner		2
328	Gray, W. M.	Part 9 and 10	3, H. R. S.	Owner		1
781	Henry, Margaret	10, 19	Armitage's Survey	Owner		
782	Hale, Henrietta	22	Hayfield street	Owner		2
774	Howard, Caroline	38	North Street	Owner		1
344	Harvey, Elizabeth	8, 9	Lewis & Galt's survey	Owner		1
307	Hefferman, Michael	2	1, H. R. S.	Owner		1
360	Johnston, Margaret	Part 14	1, H. R. S.	Owner		1
403	Kelsoe, James	1	3, H. R. S.	Owner		1
367	Meyer, H. W. C.	Part 14	1, H. R. S.	O., Wingham p. o.		
772	McClellan, Ellen	26 to 31	North Street	Owner		1
764	McLeod, Edie	15	North Street	Owner		1
827	McCam, Catharine	19	East Centre street	Owner		2
334	McMichael, Jas.	17 and 18	Fowler's Survey, 1 con.	Owner		1
799	Manson, Alex.	Part 11	2, H. R. S.	Owner		
779	Papple, Mary	15	Armitage's Survey	Owner		2
793	Quinlan, Elizabeth	1 and 2	Church Street	Owner		2
792	Simpson, Mrs. Jane	Part of part lot	7	Owner		2
760	Snowden, Ann	10	North street, west	Owner		1
725	Sproat, David	1	West Center Street	Owner		
325	Young, Andrew	Part 9	2, H. R. S.	Owner		1
708	Wallace, Joseph	4, 5, 6, and 7	West London Street	Owner		
326	Wilson, D. P.	Part 9 and 10	3, H. R. S.	Owner		1
324	Wilson, Charles	Part 9	1, H. R. S.	Owner		1
335	Winters, Robt.	15 and 16	Fowlers Survey, Con. 1	Owner		1

PART THIRD—List of Persons Entitled to Vote at Elections to the Legislative Assembly

803	Anderson, George	Part 10	3, H. R. S.	M. F.	2
732	Baird, James	2	Front street	M. F.	2
695	Brandt, Albert	4, 5, 6	2, H. R. S.	M. F.	2
409	Broadfoot, Robert	8	2, H. R. S.	M. F.	2
320	Bristow, James	Part park lot 4	2, H. R. S.	M. F.	1



Polling Sub-Division No. 1—Continued.


No. on Roll.	Juror.	NAME.	No. of Lot or part of Lot.	Concession or Street.	Owner, Tenant, L. H. S., or F. S.	□ P.
717 341		Casey, Thomas Cooper, Wm	V. L. 8 Pt. 14	West London Street 1, H. R. S.	M. F. M. F.	2 1
833 322		Daly, Christopher Dickson, Richard	Part 10 8	2, H. R. S. 1, H. F. S.	M. F. M. F.	2 1
753 752		Ferguson, Samuel Ferguson, James	Part of park lot 3 Part of park lot 3		M. F. M. F.	2 2
730 728 321 775		Hart, John Hill, James Hoffman, John Howard, Richard	4, 5, 6 4, 5, 6 Pk lot 4 38	West Centre street West Centre street 2, H. R. S. North Street	M. F. M. F. M. F. M. F.	2 2 1 2
810 812 814		Jackson, George A. Jackson, Robert E. Jackson, L. C.	4 1 5	East Centre street East Centre street East Centre Street	M. F. M. F. M. F.	2 2 2
737 704 705		Kehoe, William Kruse, William Kruse, Richard	13 4 and 5 4 and 5	West Centre street Stanley street south Stanley street south	M. F. M. F. M. F.	2 2 2
702		Lethorn, Thomas	8	Stanley street south	M. F.	2
305 763 717 716 819 727		McFadden, Joseph McLeod, Roderick McDougall, W. S. Mitchell, Wm. McDougall, Wm. McIntosh, George	E 1 1 16 10 5, 6, 7 10 2	1, H. R. S. North Street Centre street east West London street East Centre street West Centre Street	M. F. M. F. M. F. M. F. M. F. M. F.	1 2 2 2 2 2
769 825		Powell, John Purcell, James	23, 24 17	North Street Centre street	M. F. M. F.	2 2
714 821		Ryan, Tobias Rose, J. O.	7 12	E. London street Centre Street	M. F. M. F.	2 2
694 806 724 740		Stong, Nelson Smith, Adam Smale, Wm. G. Steele, John Jr.	6, 7, 8 4 1 14	Church street Bayfield street Centre street West Centre street	M. F. M. F. M. F. M. F.	2 2 2 2
314 323 780		Tracey, William Tiernan, Wm. H. Turner, Edwin	6 Pt. 8 15	1, H. R. S. 1, H. R. S. Armitage's Survey	M. F. M. F. M. F.	1 1 2
449 840 758		Williamson, Charles Weiland, Henry Wallace, Robt.	Lot 8 1 12 and 13	3, H. R. S. Mill street West North street	M. F. M. F. M. F.	2 2 2
808		Young, James	9, 10, 11	Front street	M. F.	2



POLLING SUB-DIVISION No. 2.

Comprising that part of the Township West of the Line between Lots 14 and 15, and North of the Mill Road.

No. on Roll.	Jurat.	NAME	No. of Lot or part of Lot.	Concession or Street.	Owner, Tenant, L. H. S., or F. S.	P. O.
249	J	Armstrong, John	34	3, L. R. S.	Owner M. F.	4
190	J	Ball, John	44	2, L. R. S.	Owner M. F.	3
245	J	Broadfoot, James	32	3, L. R. S.		
246	J	Broadfoot, James Jr.	23	5, H. R. S.	Owner M. F.	4
500	J	Broadfoot, James	32	3, L. R. S.	F. S. M. F.	4
278	J	Broadfoot, Samuel	21 and 22	4, H. R. S.	Owner M. F.	1
469	J	Broadfoot, W. G.	East half 32	4, L. R. S.	Owner M. F.	1
351	J	Brine, J. P.	26	3, H. R. S.	Owner M. F.	1
247	J	Broadfoot, Wm.	Part 15	1, H. R. S.	Owner M. F.	1
			32	3, L. R. S.	F. S. M. F.	4
437	J	Crich, Francis W.	32	2, H. R. S.	Owner M. F.	3
301	J	Charters William	31	6, L. R. S.	F. S. M. F.	2
181	J	Cudmors, Harry	North half 40	2, L. R. S.	Owner M. F.	3
191	J	Crich, George	45	2, L. R. S.	Owner M. F.	3
91	J	Cosens, Nathaniel	28	3, H. R. S.	Owner M. F.	3
300	J	Charters, Robert	31 and 32	3, H. R. S.	Owner M. F.	3
504	J	Crich, Herbert	25	6 and 7 L. R. S.	Owner M. F.	2
276	J	Cooper, William	31	3 and 4 H. R. S.	Owner M. F.	1
425	J	Coleman, William	22	4, L. R. S.	Owner M. F.	4
180	J	Crich, Whitfield	South half 39	2, H. R. S.	T. M. F.	1
460	J	Carrochan, James Jr.	20	2, L. R. S.	Owner M. F.	3
421	J	Carrochan, Samuel	20	3, H. R. S.	Owner M. F.	1
457	J	Campbell, John	16	2, H. R. S.	Owner M. F.	1
456	J	Campbell, David	16	3, H. R. S.	F. S. M. F.	1
375	J	Carter, Thomas	22	3, H. R. S.	Owner M. F.	1
436	J	Crich, John	31	1, H. R. S.	Owner M. F.	1
386	J	Crich, Louis	North half 32	2, H. R. S.	Owner M. F.	3
432	J	Crich, James	30	1, H. R. S.	Owner M. F.	3
358	J	Campbell, William	Part 15	2, H. R. S.	Owner M. F.	3
433	J	Crich, Ed	30	1, H. R. S.	F. M. F.	1
434	J	Crich, John T.	30	2, H. R. S.	F. S. M. F.	3
			30	2, H. R. S.	F. S. M. F.	3
377	J	Dale, William	24	1, H. R. S.	Owner M. F.	1
380	J	Dale, John	26	1, H. R. S.	T. M. F.	1
97	J	Davidson, Andrew	35	1, L. R. S.	Owner M. F.	4
85	J	Deihl, Valentine	47, 48, 50	McDonalds Survey	Owner M. F.	4
174	J	Elcoat, William	36	2, L. R. S.	Owner M. F.	4
250	J	Elcoat, Appleton, Jr	35	3, H. R. S.	Owner M. F.	4
365	J	Eden, Benjamin	Part 16	1, H. R. S.	Owner M. F.	1
473	J	Fowler, Thomas	31	3, H. R. S.	Owner M. F.	3
371	J	Fowler, Joseph	17 and 18	1, H. R. S.	Owner M. F.	1
373	J	Fowler, William	19 and 20	1, H. R. S.	Owner M. F.	1
175	J	Fairbairne, Robert	37	2, H. R. S.	T. M. F.	4
458	J	Grieve, Hugh	17	3, H. R. S.	T. M. F.	1
277	J	Gray, Alexander	West half 32	4, L. R. S.	Owner M. F.	4
			22	5, H. R. S.		
378	J	Gibbing, William	25	1, H. R. S.	Owner M. F.	1
339	J	Grimmett, Daniel	1, 3	Chalk's survey	Owner M. F.	1
379	J	Gibbens, Henry	25	1, H. R. S.	F. S. M. F.	1
374	J	Henderson, John B.	21	1, H. R. S.	Owner M. F.	1
376	J	Hugill, Abraham	23	1, H. R. S.	Owner M. F.	1
121	J	Hayward, Alfred	Part 51	1, L. R. S.	Owner M. F.	3
108	J	Hunter, John	44	1, L. R. S.	T. M. F.	3
418	J	Hannah, John	16 and 17	2, H. R. S.	Owner M. F.	1
348	J	Holmsted, Francis	Part 15	1, H. R. S.	Owner M. F.	1
440	J	Johns, Ira	35	2, H. R. S.	T. M. F.	3
189	J	Johns, Sidney	43	2, L. R. S.	Owner M. F.	3




Polling Sub-Division No. 2—Continued.

No. on Roll.	Jurat.	NAME	No. of Lot or part of Lot.	Concession or Street.	Owner, Tenant, L. H. S., or F. S.	P. O.
465	J	Londsborough, James Jr.	23	3, H. R. S.	F. S. M. F.	1
248	J	Lane, Thomas	33	3, L. R. S.	T. M. F.	4
502	J	Londsborough, Samuel	23	4, H. R. S.	Owner M. F.	1
502	J	Londsborough, John	24	4, H. R. S.	Owner M. F.	1
438	J	Layton, Francis	33	2, H. R. S.	T. M. F.	3
463	J	Londsborough, James	23	3, H. R. S.	Owner M. F.	1
464	J	Londsborough, Wm.	23	3, H. R. S.	F. S., M. F.	1
470	J	Londsborough, Wm. C.	27	3, H. R. S.	Owner M. F.	3
439	J	Layton, John	33	2, H. R. S.	Owner M. F.	3
501	J	Londsborough, Wm.	23	4, H. R. S.	T. M. F.	1
424		Martin, John	21	2, H. R. S.	F. S., M. F.	1
423		Martin, William	21	2, H. R. S.	F. S., M. F.	1
241	J	McTavish, Duncan	31	3, L. R. S.	Owner M. F.	4
169	J	Mason, Charles	32	2, L. R. S.	Owner M. F.	4
299	J	McAdam, Gordon	East half 31	7, L. R. S.	Owner M. F.	2
295	J	McIntosh, James	31	6, L. R. S.	Occupant M. F.	1
498	J	McLean, John	19 and 20	4, H. R. S.	Owner M. F.	1
466	J	Mavaty, Robert	24	3, H. R. S.	Owner M. F.	1
467	J	Mavety, William	24	3, H. R. S.	F. S. M. F.	1
115	J	Moore, Thomas	Part 49	1, L. R. S.	Owner M. F.	3
101	J	McKenzie, John	39	1, L. R. S.	Owner M. F.	4
92	J	McDonald, James	32	1, L. R. S.	T. M. F.	4
93	J	McDonald, Duncan	Part 31 and 32	1, L. R. S.	Owner M. F.	4
89	J	McCartney, Hugh	Part 31	1, L. R. S.	Owner M. F.	4
363	J	Miller, Isaac	Part 15	1, H. R. S.	Owner M. F.	1
350	J	McGregor Daniel	Part 15	1, H. R. S.	Owner M. F.	1
98	J	McLean, James	36	1, L. R. S.	Owner M. F.	5
256	J	Nott, George	40	3, L. R. S.	Owner M. F.	3
105	J	Nott, James	43	1, L. R. S.	T. M. F.	3
107	J	Nott, Robert	43	1, L. R. S.	Owner M. F.	3
193	J	O'Brien, Henry	46	2, L. R. S.	Owner M. F.	3
442	J	O'Brien, Thomas	36	2, H. R. S.	Owner M. F.	3
251	J	Pepper, Roger	South half 36	3, L. R. S.	T. M. F.	4
177	J	Plewes, Robert	35	2, L. R. S.	Owner M. F.	4
179	J	Plewes, Edward	38	2, L. R. S.	F. S. M. F.	3
88	J	Plewes, William	Part 31	1, L. R. S.	Owner M. F.	4
111	J	Peacock, Robert	46	1, L. R. S.	Owner M. F.	3
288	J	Pappie, Edward	31	5, L. R. S.	Owner M. F.	4
506	J	Routledge, Charles	26	4, H. R. S.	Owner M. F.	1
507	J	Routledge, John W.	38	3, L. R. S.	T. M. F.	1
427	J	Robb, John	23	2, H. R. S.	Owner M. F.	1
397	J	Ransford, Richard	35	1, H. R. S.	Owner M. F.	3
396	J	Ransford, John	35 to 40	1, H. R. S.	Owner M. F.	3
94	J	Ross, Alexander	33	1, L. R. S.	Owner M. F.	4
96	J	Ross, Neil	33	1, L. R. S.	Owner M. F.	4
81	J	Robinson, Joseph	V. L. 5	McDonalds Survey	Owner M. F.	4
168	J	Sinclair, Wm.	West half 31	2, L. R. S.	Owner M. F.	4
252	J	Sparks, James	North half 36	3, L. R. S.	Owner M. F.	4
253	J	Sparks, Eli	North half 36	3, L. R. S.	F. S., M. F.	4
459	J	Sproat, John	18 and 19	3, H. R. S.	Owner M. F.	1
420	J	Sproat, George Jr.	18 and 19	2, H. R. S.	Owner M. F.	1
117	J	Swinbank, George	Part 51	1, L. R. S.	Owner M. F.	3
102	J	Stephenson, John	North half 41	1, L. R. S.	Owner M. F.	3
103	J	Stephenson, Charles	South half 42	1, L. R. S.	Owner M. F.	3
79	J	Scott, William	{ V. L. 1, 2, 3, 4, Lot 39	McDonald's Survey	Owner M. F.	4
254	J	Stong, Daniel	39	3, L. R. S.	T. M. F.	4
471	J	Turner, Edward	29, East half 30	3, H. R. S.	O., M. F.	3
472	J	Turner, George	29	3, H. R. S.	F. S. M. F.	3
431	J	Turner, Albert	29	2, H. R. S.	O., M. F.	3



Polling Sub-Division No. 2—Continued.

No. on Roll.	Jurat.	NAME.	No. of Lot or part of Lot.	Concession or Street.	Owner, Tenant, L. H. S., or F.S.	U.
430		Townsend, Joseph	28	2, H. R. S.	Owner M. F.	3
429		Townsend, William	27	2, H. R. S.	Owner M. F.	3
428		Townsend, Thomas	26	2, H. R. S.	Owner M. F.	3
116		Tiplady, Ralph	Part 49	1, H. R. S.	T. M. F.	3
120		Taylor, Richard	Part 51	1, H. R. S.	Owner M. F.	3
185		White, Josiah	41	2, L. R. S.	F. S., M. F.	3
183		White, J. H.	41	2, L. R. S.	Owner M. F.	3
184		White, R. J.	41	2, L. R. S.	F. S., M. F.	3
171		Walker, James	33	2, L. R. S.	F. M. F.	4
172		Walker, John	34	2, L. R. S.	F. M. F.	4
187		Walker, Edward	42	2, L. R. S.	T. M. F.	3
188		Walker, Frank	42	2, L. R. S.	Owner M. F.	3
173		Wise, John	35	2, L. R. S.	Owner M. F.	4
383		Wise, Samuel	29	1, H. R. S.	T. M. F.	3
114		Wiltse, Levi	48	1, L. R. S.	Owner M. F.	3
112		Wiltse, A. D.	47	1, L. R. S.	Owner M. F.	3
100		Watts, George	38	1, L. R. S.	Owner M. F.	4
186		White, George H.	28	3, H. R. S.	T. M. F.	3
384		Wise, John	E 1/3 33	1, H. R. S.	Owner M. F.	3
382		Yellow, Thomas	28	1, H. R. S.	Owner M. F.	1
PART TWO—List of Persons Entitled to Vote at Municipal Elections Only.						
104		Avery, Charles	North half 42	1, H. R. S.	Owner	3
109		Avery, John	44	1, L. R. S.	Owner	3
118		Allenson, James	Part 50	1, L. R. S.	Tenant	3
84		Baird, Mrs. C.	49 A	McDonalds Survey	Owner	4
461		Carnochan, Mrs. J.	part 22	3, H. R. S.	Owner	1
426		Coleman, Frank	22	2, H. R. S.	Owner	1
192		Crich, Joseph	45	2, L. R. S.	Owner	
372		Carter, Charles	34	1, H. R. S.	Owner	
393		Caldwell, Mrs.	South half 36	3, L. R. S.	Owner	
381		Dale Christopher	26 and 27	1, H. R. S.	Owner	1
415		Dickson, John	15	2 and 3 H. R. S.	O., Goderich p. o	
74		Deihl, Valentine	48, 49 50	Armstrongs' Survey		
176		Elcoat, David	37	2, L. R. S.	Owner	
366		Ewing, George	46	Harpurhey	Owner	1
87		Forest, Wm. L.	Part of park lot 9		Owner	
355		Fowler, Charlotte	block 2	Harpurhey	Owner	1
110		Grant, Wm. A.	45	1, L. R. S.	Owner	3
357		Hancock, Hattie	6 and 7	Worsley Survey	Owner	1
119		Joelyn, John	Part 50	1, L. R. S.	Owner	
441		Johns, Jane	35	2, H. R. S.	Owner	3
349		Knox, Catharine	Part 15	1, H. R. S.	Owner	
422		Martin, Margaret	21	2, H. R. S.	Owner	2



Polling Sub-Division No. 2—Continued.

No. on Roll.	Jurat.	NAME	No. of Lot or part of Lot.	Concession or Street.	Owner, Tenant, I. H. S., or F.S.	P. O.
352		McDermid, Angus	Part 16	1, H. R. S.	Occupant	1
224		McTavish, Agnes	31	3, L. R. S.	Owner	4
95		Morton, Mrs. T. D.	33	3, L. R. S.	Owner	
290		McLean, Ann	32	5, L. R. S.	Owner	1
296		McIntosh, Jane	31	6, L. R. S.	Owner	2
67		McDonald, Mrs. C.	Part 31	1, L. R. S.	Owner	4
243		McCartney, Robert	West half 30	3, L. R. S.	Owner	
359		McCulloch, David	Part 15	1, H. R. S.	Owner	1
109		Plumsteel, William	50	1, L. R. S.	Owner	3
398		Ransford, Henry	38, 39, 40	1, H. R. S.	Owner	
83		Rattenbury, William	Part 31	1, L. R. S.	Owner	4
82		Rattenbury, Elizabeth	Part 31	1, L. R. S.	Owner	4
369		Scott, Dr.	Part 16	1, H. R. S.	Owner	1
387		Sibbins, Edward	34	1, H. R. S.	Tenant	3
380		Shipley, George	West half 40	1, H. R. S.	Owner	3
99		Stanbury, George	37	1, L. R. S.	Owner	3
241		Turner, Silas	38	3, L. R. S.	Owner	
385		Whiteley, Rebecca	30	1, H. R. S.	Owner	3
86		Wolfe, Magdalena	Part park lot 8	1, H. R. S.	Owner	4
160		Walker, Mary	34	2, H. R. S.	Owner	4
PART THIRD—List of Persons Entitled to Vote at Elections to the Legislative Assembly Only						
505		Bates, George	25	4, H. R. S.	M. F.	1
391		Brown, John	37	1, H. R. S.	M. F.	3
65		Beattie, Robert	1, 2, 3	McDonald's Survey	M. F.	4
395		Couch, Arthur	40	1, H. R. S.	M. F.	3
390		Crich, Onslow	37	1, H. R. S.	M. F.	3
394		Cochrane, George	37	1, H. R. S.	M. F.	3
416		Dark, Robert	15	2, H. R. S.	M. F.	1
372		Eddy, George	18	1, H. R. S.	M. F.	1
499		Finlayson, James	20	4, H. R. S.	M. F.	1
419		Farquason, Wm.	16	2, H. R. S.	M. F.	2
393		Foster, James	37	1, H. R. S.	M. F.	3
469		Gilpen, Henry	25	3, H. R. S.	M. F.	1
363		Hall, Isaiah	11	Worsley Survey	M. F.	1
392		Jarvis, John	37	1, H. R. S.	M. F.	3
389		Mason, Harry	37	1, H. R. S.	M. F.	3



Polling Sub-Division No. 2—Continued.

No. on Roll.	Juror.	NAME.	No. of Lot or part of Lot.	Concession or Street.	Owner, Tenant, or L. H. S., or F. S.	Acres.
170		McConnell, Hugh	32	2, L. R. S.	M. F.	1
388		Mason, Charles	37	1, H. R. S.	M. F.	3
364		Miller, Wm	Part 15	1, H. R. S.	M. F.	1
178		Plewes, W. G.	South half 40	2, L. R. S.	M. F.	3
113		Raney, Robert	47	1, L. R. S.	M. F.	3
361		Ross, Hugh	3	Cash's survey	M. F.	1
417		Steiss, Adam	15	2, H. R. S.	M. F.	2
370		Turney, William	Part 16	1, H. R. S.	M. F.	1
435		Waters, George	30	2, H. R. S.	M. F.	3

POLLING SUB-DIVISION No. 3.


Comprising the First, Second and Third Concession, L. R. S., south of the Mill Road, and the Twelfth, Thirteenth, Fourteenth and Fifteenth Concession, H. R. S.

51	J	Aikenhead, John	23	1, L. R. S.	Owner M. F.	1
164		Allen, John	28	2, L. R. S.	Owner M. F.	4
165		Allen, James	28	2, L. R. S.	F. S. M. F.	4
680	J	Alexander, John	7	13, H. R. S.	Owner M. F.	6
37	J	Acheson, Rev. Samuel	16	1, L. R. S.	Income M. F.	5
242	J	Berry, William	West half 30	3, L. R. S.	T., M. F.	4
9	J	Bell, James Jr.	5	1, L. R. S.	F. S. M. F.	7
24	J	Bell, Andrew	12	1, L. R. S.	Owner M. F.	5
50		Butt, Elma	22	1, L. R. S.	Owner M. F.	5
56	J	Boyes, Thomas	27	1, L. R. S.	Owner M. F.	4
18	J	Brown, Carniff	N $\frac{1}{2}$ S	1, L. R. S.	Owner M. F.	7
17	J	B'air, James	S $\frac{1}{2}$ S	1, L. R. S.	Owner M. F.	7
8	J	Bell, James Sr.	5	1, L. R. S.	Owner M. F.	7
7		Bell, William Sr.	4	1, L. R. S.	T. M. F.	7
4	J	Bell, William Jr.	3	1, L. R. S.	Owner M. F.	7
5		Bell, Robert Sr.	3	1, L. R. S.	Owner M. F.	7
126	J	Bell, Robert Jr.	3	2, L. R. S.	Owner M. F.	7
196	J	Buchanan, Alexander	4	3, L. R. S.	Owner M. F.	8
194	J	Buchanan, Andrew	1	3, L. R. S.	Owner M. F.	4
237	J	Bell, David	28	3, L. R. S.	Owner M. F.	5
156	J	Butt, William	North half 22	2, L. R. S.	F. S., M. F.	4
238		Bell, William	28	3, L. R. S.	T. M. F.	4
6	J	Bell, James	4	1, L. R. S.		
49		Cudmore, William Jr.	21	1, L. R. S.	F. S., M. F.	5
22		Crawford, John	11	1, L. R. S.	Owner M. F.	7
23		Crawford, James	11	1, L. R. S.	F. S. M. F.	7
39	J	Cooper, James	17	1, L. R. S.	Owner M. F.	5
47	J	Cudmore, William	21	1, L. R. S.	Owner M. F.	7
204	J	Caldwell, John	South half 8	3, L. R. S.	Owner M. F.	7
137		Clark, Matthew	8	2, L. R. S.	F. S. M. F.	7
138		Clark, Matthew Jr.	8	3, L. R. S.	Owner M. F.	4
227	J	Chesney, James	22	3, L. R. S.	Owner M. F.	4
231	J	Chapman, William	24	3 and 2 L. R. S.	Owner M. F.	4
233		Chapman, John	21	3, L. R. S.	F. S., M. F.	4
664	J	Connors, James	1	13, H. R. S.	Owner M. F.	6
647	J	Connors, Arthur	1	12, H. R. S.	T. M. F.	6
40		Cooper, William	Part 16	1, L. R. S.	Owner M. F.	5
74		Cameron, Duncan	V. L. 6	Armstrongs' Survey	Owner M. F.	4
232		Chapman, William Jr.	24	3, L. R. S.	F. S., M. F.	4
665		Connor, George	1	13, H. R. S.	F. S., M. F.	6
144	J	Daig, William	14	2, L. R. S.	Owner M. F.	5
222	J	Dayman, Peter, Sr.	South half 19	3, L. R. S.	Owner M. F.	5
223		Dayman, Humphrey	North half 19	3, L. R. S.	F. S., M. F.	5
159	J	Dayman, Henry	23	2, L. R. S.	F. S., M. F.	5




Polling Sub-Division No. 3—Continued.

No. on Roll	Jur.	NAME	No. of Lot or part of Lot.	Concession or Street.	Owner, Tenant, L. H. S., or F. S.	5 3 2
158		Dayman, James	23	2, L. R. S.	F. S., M. F.	5
157		Dayman, John	23	2, L. R. S.	Owner M. F.	5
162		Dallas, James	26	2, L. R. S.	Owner M. F.	4
163		Dallas, John	South half 27	2, L. R. S.	Owner M. F.	4
65		Pixou, William	V. L. 4, 5	Armstrong's Survey	Owner M. F.	4
681		Dalrymple, Robert	1	14, H. R. S.	Owner M. F.	6
226		Elder, Thomas	21	3, L. R. S.	Owner M. F.	5
154		Elgie, Robert T.	20	2, L. R. S.	Owner M. F.	5
653		Eyts, Henry	Part 3	12, H. R. S.	Owner M. F.	6
655		Eyre, Silas	Part 3	14, H. R. S.	T. M. F.	6
651		Eyre, G. S.	Part 3	14, H. R. S.	F. S., M. F.	6
140		Elgie, Robert	10	2, L. R. S.	Owner M. F.	7
136		Fairbairn, George	7	2, L. R. S.	F. S., M. F.	7
135		Fairbairn, Elliott Sr.	7	2, L. R. S.	Owner M. F.	7
139		Ford, John	North half 9	2, L. R. S.	Owner M. F.	7
34		Grant, Peter	Part 16	1, L. R. S.	Owner M. F.	5
36		Hunt, Robert	North half 16	1, L. R. S.	Owner M. F.	5
682		Horton, John	2	14, H. R. S.	Owner M. F.	7
677		Horton, Henry	West half 5	13 H. R. S.	T. M. F.	7
68		Hart, George	Pt of V. L. 3	1, L. R. S.	Owner M. F.	4
683		Horton, Thomas	2	14, H. R. S.	F. S., M. F.	7
132		Ingram, George	5	2, L. R. S.	Owner M. F.	7
684		Imrie, John	1	15, H. R. S.	Owner M. F.	8
63		Jamieson, J. R.	V. L. 12, 14, 15, 22	1, L. R. S.	Owner M. F.	4
125		Kernick, Thomas	Parts 1 and 2	1, L. R. S.	Owner M. F.	
657		Latta, John	5	12, H. R. S.	Owner M. F.	6
673		Latta, Jacob	3	13, H. R. S.	Owner M. F.	6
155		McDonald, John	21	2, L. R. S.	Owner M. F.	5
152		Moffatt, John	North half 18	1, L. R. S.	Owner M. F.	5
3		Murray, Thomas	1 and 2	1, L. R. S.	F. S., M. F.	8
660		McLean, P. B.	8	12, H. R. S.	Owner M. F.	6
25		McNevin, John	13	1, L. R. S.	T. M. F.	5
69		McIntosh, David	V. L. 3, 8, 9, 10	Armstrong's Survey	Owner M. F.	4
28		McLean, David	14 and 15	1, L. R. S.	Owner M. F.	5
31		Mellis, Robert	Part 16	1, L. R. S.	Owner M. F.	5
33		McMurtrie, John	Part 16	1, L. R. S.	Owner M. F.	5
42		McLean, Robert B.	18	1, L. R. S.	Owner M. F.	5
41		Monteith, Alexander, Sr.	19	1, L. R. S.	Owner M. F.	5
46		McHolland, James	20	1, L. R. S.	Owner M. F.	5
14		McLaren, Robert Jr.	7	1, L. R. S.	T. M. F.	7
15		McLaren, Robert Sr.	North half 7	1, L. R. S.	Owner M. F.	7
16		McLaren, John	South half 7	1, L. R. S.	Owner M. F.	7
1		Murray, James	1 and 2	1, L. R. S.	Owner M. F.	8
2		Murray, Andrew	1 and 2	1, L. R. S.	F. S., M. F.	8
210		McFarlane, James	South half 10	3, L. R. S.	Owner M. F.	5
209		McFarlane, Duncan	11	3, L. R. S.	Owner M. F.	5
216		McGregor, John	15	3, L. R. S.	Owner M. F.	5
215		McGregor, Hugh	14	3, L. R. S.	Owner M. F.	5
145		McLean, James	South half 15	2, L. R. S.	Owner M. F.	5
147		McDougall, William	North half 15	2, L. R. S.	Owner M. F.	5
149		McKay, George T.	North half 16	2, L. R. S.	Owner M. F.	5
148		McKay, Daniel	South half 16	2, L. R. S.	Owner M. F.	5



Polling Sub-Division No. 3—Continued.

No. on Roll.	Juror.	NAME.	No. of Lot or part of Lot.	Concession or Street.	Owner, Tenant, L. H. S., or F. S.	P.
90	J	McCartney, Robert, Jr.	29	2, L. R. S.	F. S., M. F.	4
218	J	McGregor, Archibald	16	3, L. R. S.	Owner M. F.	5
219	J	McDougall, Wm., Jr.	Part 17	3, L. R. S.	Owner M. F.	5
150	J	McLean, John	17	2, L. R. S.	Owner M. F.	5
220	J	Murray, Robert	18	3, L. R. S.	Owner M. F.	5
153	J	McDonald, John	19	2, L. R. S.	Owner M. F.	5
230	J	McNaughton, John	23	3, L. R. S.	Owner M. F.	4
160	J	McKenzie, Simon	25	2, L. R. S.	Owner M. F.	4
161	J	McKenzie, Alexander	25	2, L. R. S.	Owner M. F.	4
244	J	McKenzie, John	East half 30	3, L. R. S.	F. S., M. F.	4
166	J	Munroe, John	30	2, L. R. S.	Owner M. F.	4
70	J	Marks, R. W.	V. L. 2	Armsstrongs' Survey	Owner M. F.	4
678	J	McLenn, John	6	13, H. R. S.	Owner M. F.	6
658	J	McLean, Donald	6	12, H. R. S.	Owner M. F.	6
685	J	Mitchell, John T.	2	15, H. R. S.	Owner M. F.	8
648	J	McTaggart, Nelson	Part 1	12, H. R. S.	Owner M. F.	6
236	J	Monteith, Henry C.	27	3, L. R. S.	Owner M. F.	5
133	J	McTaggart, Morgan	6	2, L. R. S.	T., M. F.	7
10	J	McArthur, James	6	1, L. R. S.	Owner M. F.	7
221	J	Murray, William	18	3, L. R. S.	F. S., M. F.	5
649	J	McTaggart, James L.	Part 1	12, H. R. S.	F. S., M. F.	6
650	J	Moore, Isaac	Part 1	12, H. R. S.	Owner M. F.	6
687	J	Mitchell, George	3	14, H. R. S.	Owner M. F.	6
45	J	Monteith, Alex.	19	1, L. R. S.	F. S., M. F.	5
54	J	McMillan, Wm. T.	20	1, L. R. S.	Owner M. F.	5
217	J	McGregor, John, Jr.	15	3, L. R. S.	F. S., M. F.	5
76	J	Niven, Alexander	V. L. 23 and 26	Armsstrong's Survey	Owner M. F.	4
682	J	Newall, Robert	2	12, H. R. S.	Owner M. F.	6
670	J	Nicholls, Thomas	Part 1	13 H. R. S.	Owner M. F.	6
53	J	Paterson, James	25	1, L. R. S.	Owner M. F.	4
666	J	Perkins, S. J.	Part 1	13, H. R. S.	Owner M. F.	6
213	J	Robertson, Thomas	13	3, L. R. S.	Owner M. F.	5
214	J	Robertson, James	13	3, L. R. S.	F. S. M. F.	5
656	J	Robertson, Peter	4	12, H. R. S.	Owner M. F.	6
143	J	Smillie, Alexander	11	2, L. R. S.	F. S., M. F.	7
52	J	Smillie, Wm. R.	24	1, L. R. S.	T. M. F.	4
19	J	Stewart, Alexander	9	1, L. R. S.	Owner M. F.	7
142	J	Smillie, Samuel	11	2, L. R. S.	Owner M. F.	7
200	J	Stewart, John	6	3, L. R. S.	Owner M. F.	5
211	J	Stewart, James	12	3, L. R. S.	Owner M. F.	5
212	J	Stewart, Peter	12	3, L. R. S.	F. S. M. F.	5
61	J	Simpson, Rev. J. H.	V. L. 16	Armsstrong's Survey	Income M. F.	4
64	J	Swann, James	V. L. 13	Armsstrong's Survey	Owner M. F.	4
674	J	Shepherd, John	4	13, H. R. S.	Owner M. F.	6
676	J	Stewart, Donald	North half 5	13, H. R. S.	Owner M. F.	6
225	J	Sproat, William	20	3, L. R. S.	Owner M. F.	5
122	J	Stewart, Robert	Part 1 and 2	1, L. R. S.	Owner M. F.	8
13	J	Stewart, Daniel	Part 6	1, L. R. S.	Owner M. F.	7
20	J	Stewart, John	9	1, L. R. S.	F. S. M. F.	7
123	J	Stewart, Duncan	Pt 1 and 2	1, L. R. S.	F. S. M. F.	8
77	J	Turner, R. J.	30	1, L. R. S.	Owner M. F.	4
689	J	Traquir, James	3	15, H. R. S.	Owner M. F.	8
688	J	Traquir, John	4	14, H. R. S.	Owner M. F.	8
690	J	Traquir, Robert	2	3, L. R. S.	Owner M. F.	8
129	J	Wood, Duncan	4	2, L. R. S.	F. S., M. F.	7
130	J	Wood, Robert	4	2, L. R. S.	F. S., M. F.	7
57	J	Woodley, Thomas	28	1, L. R. S.	Owner M. F.	4
128	J	Wood, John, Sr.	4	2, L. R. S.	Owner M. F.	7
197	J	Wood, John	5	3, L. R. S.	Owner M. F.	8
207	J	Wood, Andrew	9	3, L. R. S.	Owner M. F.	7
59	J	Watson, Robert	29	1, L. R. S.	Owner M. F.	4
198	J	Woods, James	5	3, L. R. S.	Owner M. F.	8
659	J	Workman, James	7	12, H. R. S.	T., M. F.	6
128	J	Wood, John, Jr.	4	2, L. R. S.	F. S., M. F.	7



Polling Sub-Division No. 3—Continued.

No. on Roll.	Juror.	NAME.	No. of Lot or part of Lot.	Concession or Street.	Owner, Tenant, L. H. S., or F. S.	
PART TWO—List of Persons Entitled to Vote at Municipal Elections Only.						
134		Bell, Donald	6	2, L. R. S.	Owner	7
208		Clutton, Mrs. Susan	North half 10	2, L. R. S.	Owner	5
195		Davey, William	1	12, H. R. S.	Owner	6
668		Gray, John	Part 1	13, H. R. S.	Owner	6
201		Horton, Noah	Part 7	3, L. R. S.	Tenant	7
202		Horton, James	Part 7	3, L. R. S.	Owner	
671		McLean, Grace	South half 5	13 H. R. S.	Owner	
131		McFarlane, John	5	14, H. R. S.	Owner	7
205		Murlock, Thomas	North half 8	3, L. R. S.	Tenant	7
11		McArthur, Jane	6	1, L. R. S.	Owner	7
234		Mustard, Henrietta	26	3, L. R. S.	Owner	4
71		McIntosh, Mary Mrs.	V. L. 1 and 29	Armstrong's Survey	Owner	4
32		Mellis, Thomas	Part 16	1, L. R. S.	Owner	5
686		Mitchell, Valentine	2	15, H. R. S.	Owner	
48		McMillan, Milas	25	3, L. R. S.	Owner	5
243		McCartney, Robert	West half 30	3, L. R. S.	Owner	
12		McGregor, Richard	Part of 1	1, L. R. S.	Owner	4
					O., Toronto p. o.	
35		Phillips, Eliza	Part 16	1, L. R. S.	Owner	5
239		Plumsted, Henry	29	3, L. R. S.	Owner	3
30		Redmond, Margaret	Part 16	1, L. R. S.	Owner	5
55		Ross, Mrs. Anna	Part 27	1, L. R. S.	Owner	5
38		Smillie, James	24	1, L. R. S.	Owner	5
21		Smillie, Jane	10	1, L. R. S.	Owner	7
		Varley, Robt	South half 2	13, H. R. S.	Owner	6
151		Workman, Mary J.	South half 18	2, L. R. S.	Owner	5
PART THIRD—List of Persons Entitled to Vote at Elections to the Legislative Assembly Only						
203		Bullard, Robert	7	3, L. R. S.	House'd M. F.	7
58		Betts, Isaac	28	1, L. R. S.	M. F.	5
228		Chapman, John	22	3, L. R. S.	M. F.	5
29		Caldwell, Arthur	14	1, L. R. S.	M. F.	5
66		Dixon, Moses	V. L. 4 and 5	1, L. R. S.	M. F.	4
224		Dayman, Charles	North half 19	3, L. R. S.	M. F.	4
229		Forsyth, Alex.	22	3, L. R. S.	M. F.	4
199		Fulton, Robert	5	3, L. R. S.	M. F.	7
75		Hill, George	V. L. 7	Armstrong's Survey	M. F.	4

Polling Sub-Division No. 3—Continued.

No. on Roll.	Jurat.	NAME.	No. of Lot or part of Lot.	Concession or Street.	Owner, Tenant, or L. H. S., or F. S.	2
73		McIntosh, Wm.	1	Armstrong's Survey	1, L. R. S.	
27		McLean, John	13		1, L. R. S.	M. F. 4
235		Muir, Robert	26		3, L. R. S.	M. F. 5
72		McIntosh, John	1	Armstrong's Survey	1, L. R. S.	M. F. 4
167		McKnight, Dougall	29		2, L. R. S.	M. F. 4
669		McClymont, Wm.	Part 1		13, H. R. S.	M. F. 4
691		Miller, James	Part 2		3, L. R. S.	M. F. 6
						7
240		Neal, Albert	29		3, L. R. S.	M. F. 4
26		O'Brien, Joseph	13		1, L. R. S.	M. F. 5
679		Parker, George	6		13, H. R. S.	M. F. 6
41		Riley, Wm.	17		1, L. R. S.	M. F. 5
43		Smith, Charles	18		1, L. R. S.	M. F. 5
62		Simpson, R. J.	Part 30		1, L. R. S.	M. F. 5
667		Simpson, Robert	Part 1		13, H. R. S.	M. F. 6
675		Tremeer, John	4		13, H. R. S.	M. F. 6
60		Watson, Robert	29		1, L. R. S.	M. F. 4

POLLING SUB-DIVISION No. 4.

Comprising the Fourth, Fifth, Sixth, Seventh, Eighth, Ninth, Tenth and Eleventh Concessions, H. R. S., and that part of the Fourth, Fifth, Sixth and Seventh Concession, L. R. S., south of the Mill Road.

563		Allen, William	8		7, H. R. S.	Owner M. F.	2
513		Archibald, Andrew Sr.	5		5, H. R. S.	Owner M. F.	2
589	J	Berry James	East half 13		8, H. R. S.	T., M. F.	2
267	J	Brownlee, George	23		4, L. R. S.	Owner M. F.	1
608		Brown, Neil	9		9, H. R. S.	Owner M. F.	2
492	J	Bubolz, William, Jr.	11		4, H. R. S.	Owner M. F.	2
274	J	Brock, Robert	29		4, L. R. S.	Owner M. F.	4
275	J	Brock, George	29		4, L. R. S.	Owner M. F.	4
516	J	Chesney, Samuel	8		5, H. R. S.	Owner M. F.	
557	J	Connolly, Thomas	2		7, H. R. S.	Owner M. F.	1
566		Cumming, James	10		7, H. R. S.	Owner M. F.	2
540	J	Campbell, John	8		6, H. R. S.	Owner M. F.	2
541		Campbell, Wm.	8		6, H. R. S.	F. S., M. F.	2
555	J	Carter, Henry	West half 14		6, H. R. S.	Owner M. F.	2
514	J	Chsney, Wm.	6		5, H. R. S.	Owner M. F.	2
487	J	Chesney, Henry	8		4, H. R. S.	Owner M. F.	2
515	J	Chesney, David	8		5, H. R. S.	Owner M. F.	2
488	J	Chesney, Pierson	9		4, H. R. S.	Owner M. F.	2
495	J	Carnochan, Wm.	13		4, H. R. S.	Owner M. F.	2
524		Coleman, Robert	14		5, H. R. S.	Owner M. F.	2
526		Coleman, George	14		5, H. R. S.	F. S., M. F.	2
297		Cameron, Peter	30		6, L. R. S.	Owner M. F.	2
523	J	Cameron, James	13		5, H. R. S.	Owner M. F.	2
525		Coleman, James	14		5, H. R. S.	F. S., M. F.	2
574	J	Cluff, Samuel	1		8, H. R. S.	Owner M. F.	2
642	J	Dobson, George	6		11, H. R. S.	Owner M. F.	6
251	J	Doig, John, Jr.	15		4, L. R. S.	Owner M. F.	5
537	J	Doig, James	North half 6		6, H. R. S.	T. M. F.	2
538	J	Doig, Robert	South half 6		6, H. R. S.	T., M. F.	2




Polling Sub-Division No. 4—Continued.

No. on Roll.	Jurat.	NAME.	No. of Lot or part of Lot.	Concession or Street.	Owner, Tenant, L. H. S., or F. S.	P.
599	J	Elgie, William	3	9, H. R. S.	Owner M. F.	2
572	J	Edwards, James	East half 13	7, H. R. S.	Owner M. F.	2
662	J	Elder, John	9	11, H. R. S.	F. S., M. F.	5
646	J	Fisher, Joseph	Part 9	11, H. R. S.	Owner M. F.	6
594	J	Forsyth Thomas	14	8, H. R. S.	F. S., M. F.	2
593	J	Forsyth, Ebenezer Jr.	South half 22	1, H. R. S.	T. M. F.	2
273	J	Fotheringham, Wm.	27	4, L. R. S.	Owner M. F.	4
592	J	Forsyth, Ebenezer	14	8, H. R. S.	Owner M. F.	2
545	J	Forsyth, Henry	10	6, H. R. S.	T. M. F.	2
268	J	Finlayson, John.	East half 21	4, L. R. S.	Owner M. F.	2
560	J	Grummett, William	4	7, H. R. S.	Owner M. F.	2
271	J	Gordon, William	North half 25	4, L. R. S.	Occupant M. F.	2
270	J	Gordon, Alexander	South half 26	1, L. R. S.	Occupant M. F.	2
272	J	Gordon, Angus	25 and 26	4, L. R. S.	Owner M. F.	2
532	J	Grinney, William	2	6, H. R. S.	Owner M. F.	2
281	J	Gemmill, James	26	5, L. R. S.	Owner M. F.	2
582	J	Gibson, Joseph	8	8, H. R. S.	Owner M. F.	1
491	J	Gemmill, John	10	4, H. R. S.	T. M. F.	2
577	J	Hannah, Robert	3	8, H. R. S.	F. S. M. F.	1
576	J	Hannah, Samuel	3	8, H. R. S.	F. S. M. F.	1
303	J	Halliday, John	29	7, L. R. S.	F. S., M. F.	2
606	J	Hunter, Simon	8	9, H. R. S.	T. M. F.	2
533	J	Hyslop, John	3	6, H. R. S.	Owner M. F.	1
552	J	Houston, Samuel, G.	13	6, H. R. S.	Owner M. F.	2
575	J	Hannah, Moses	3	8, H. R. S.	Owner M. F.	1
260	J	Habkirk, George	18	4, L. R. S.	T. M. F.	2
263	J	Halliston, John	South half 20	4, L. R. S.	F. S., M. F.	2
607	J	Hunter, George	8	9, H. R. S.	F. S., M. F.	2
497	J	Ireland, Robert	14	4, H. R. S.	F. S., M. F.	2
517	J	Jarman, Thomas	9	5, H. R. S.	T. M. F.	2
584	J	Kennedy, Alexander	West half 7	9, H. R. S.	F. S. M. F.	2
609	J	Kyle, Wm.	Part 10	8, H. R. S.	Owner M. F.	1
609	J	Kelly, Peter	10	9, H. R. S.	Owner M. F.	2
527	J	Keating, Patrick, Sr.	North half 1	6, H. R. S.	Owner M. F.	1
529	J	Keating, John	East half 4	6, H. R. S.	Occupant M. F.	1
603	J	Kennedy, Neil	West half 7	9, H. R. S.	F. S., M. F.	2
604	J	Kennedy, Roderick	West half 7	9, H. R. S.	F. S., M. F.	2
644	J	Kinsman, William	8	11, H. R. S.	T. M. F.	6
530	J	Keating, Michael	South half 4	6, H. R. S.	F. S., M. F.	2
531	J	Keating, Stephen	South half 4	6, H. R. S.	F. S. M. F.	2
535	J	Laidlaw, George	5	6, H. R. S.	Owner M. F.	2
573	J	Love, John	14	7, H. R. S.	Owner M. F.	1
520	J	Leatherland, Robert	11	5, H. R. S.	Owner M. F.	1
52.	J	Leatherland, Wm. J.	11	5, H. R. S.	F. S., M. F.	1
614	J	McKay, Eric	3	10, H. R. S.	F. S., M. F.	2
591	J	McKay, John	South part 19	4, L. R. S.	Owner M. F.	2
269	J	Mason, Henry	South half 25	4, L. R. S.	Owner M. F.	2
266	J	McQueen, James	North half 22	4, L. R. S.	Owner M. F.	2
590	J	McKay, William	West half 13	8, H. R. S.	Owner M. F.	2
261	J	McKay, James	North 19	4, L. R. S.	Owner M. F.	2
549	J	McGonigle, George	18	4, L. R. S.	Owner M. F.	2
259	J	McKay, George	South half 17	4, L. R. S.	Owner M. F.	2
258	J	McKay, Donald	South half 17	4, L. R. S.	Owner M. F.	5
612	J	McDonald, Duncan	1	10, H. R. S.	Owner M. F.	6
633	J	McCloy, William	2	11, H. R. S.	T. M. F.	6
634	J	McCloy, John	2	11, H. R. S.	Owner M. F.	6



Polling Sub-Division No 4—Continued.

No. on Roll.	Jurat.	NAME.	No. of Lot or part of Lot.	Concession or Street.	Owner, Tenant, L. H. S., or F. S.	6
613	J	McKay, Alexander	3			
636		McDonald, Donald, Sr.	West half 4	10, H. R. S.	Owner M. F.	6
637		McDonald, Donald, Jr.	West half 4	11, H. R. S.	Owner M. F.	6
638		McKinnon, Donald	5	11, H. R. S.	F. S., M. F.	6
639		McKinnon, John	5	11, H. R. S.	Owner M. F.	6
640		McKinnon, Angus	5	11, H. R. S.	F. S., M. F.	6
643	J	McGregor, Duncan	7	11, H. R. S.	F. S., M. F.	6
620	J	McMillan, Hugh	7	11, H. R. S.	Owner M. F.	6
598	J	McDonald, Angus	2	10, H. R. S.	Owner M. F.	6
621		McMillan, Daniel	7	9, H. R. S.	Owner M. F.	2
623	J	McMillan, Miles	East half 2	10, H. R. S.	F. S., M. F.	6
626		McKay, William	8	8, H. R. S.	Owner M. F.	6
624		McKay, John	8	10, H. R. S.	F. S., M. F.	5
625		McKay, Donald	8	10, H. R. S.	Owner M. F.	5
628	J	McKay, Peter	West half 9	10, H. R. S.	F. S., M. F.	5
610	J	McCowan, Robert	11	10, H. R. S.	Owner M. F.	5
588		Manson, David	12	9, H. R. S.	Owner M. F.	5
585	J	Moore, Peter	West half 10	8, H. R. S.	Owner M. F.	2
586	J	McTavish, James	11	8, H. R. S.	Owner M. F.	2
583	J	McLanghlin, Peter	9	8, H. R. S.	Owner M. F.	2
580		McKay, Alexander	South half 6	8, H. R. S.	Owner M. F.	2
581		McKay, Peter	South half 6	8, H. R. S.	Owner M. F.	2
579	J	McKay, John	West half 4	8, H. R. S.	F. S., M. F.	2
597	J	McClelland, John	1	9, H. R. S.	Owner M. F.	2
556	J	McConnell, James	1	7, H. R. S.	T. M. F.	2
559	J	McNaughton, Wm.	Part 3	7, H. R. S.	Owner M. F.	2
283		McKay, Hugh	28	5, L. R. S.	Owner M. F.	2
284		McKay, Robert	28	5, L. R. S.	Owner M. F.	2
285		McKay, Malcolm	28	5, L. R. S.	F. S., M. F.	2
286	J	McKay, James	28	5, L. R. S.	F. S., M. F.	2
601	J	McCloy, John, Jr	South half 6	9, H. R. S.	Owner M. F.	2
617	J	McCloy, David	6	10, H. R. S.	Owner M. F.	2
477	J	Murray, Charles	East half 3	4, H. R. S.	T. M. F.	2
476	J	Murray, John	West half 3	4, H. R. S.	T. M. F.	2
291	J	McLean, John	29	6, L. R. S.	T. M. F.	2
837		McCa, John	Part 27	5, L. R. S.	Owner M. F.	2
622		McMillan, Hugh, Jr	7	10, H. R. S.	Owner M. F.	1
587		McTavish, Duncan	11	8, H. R. S.	F. S., M. F.	6
641		McKinnon, Alexander	5	11, H. R. S.	F. S., M. F.	2
287		McKay, Wm.	28	5, L. R. S.	F. S., M. F.	5
					F. S., M. F.	2
635	J	Pybus, Henry	3			
510	J	Pickard, James	Part 4	11, H. R. S.	Owner M. F.	6
493	J	Priendergast, John	12	5, H. R. S.	Owner M. F.	2
494	J	Priendergast, Michael	12	4, H. R. S.	Owner M. F.	1
					F. S., M. F.	1
534	J	Quinlin, James	West half 4	6, H. R. S.	Owner M. F.	1
616		Riley, Alexander	4			
615	J	Riley, Benjamin	4	10, H. R. S.	F. S., M. F.	6
279		Ross, William	Part 25	10, H. R. S.	Owner M. F.	6
627		Robb, Charles	10	5, L. R. S.	Owner M. F.	1
282	J	Rountt, David	10	11, H. R. S.	Owner M. F.	5
518	J	Reinke, John	27	5, L. R. S.	Owner M. F.	4
522	J	Robinson, Richard	10	5, H. R. S.	Owner M. F.	2
519		Reinke, George	12	5, H. R. S.	Owner M. F.	2
280		Ross, James	10	5, H. R. S.	F. S., M. F.	2
			Part 25	5, L. R. S.	Owner M. F.	2
630	J	Sinclair, Wm.	10			
265	J	Sprout, Alexander	West half 21	10, H. R. S.	F. S., M. F.	5
629	J	Sinclair, John	10	4, L. R. S.	Owner M. F.	5
631		Sinclair, Alexander	16	10, H. R. S.	Owner M. F.	5
632	J	Sinclair, Wm.	1	4, L. R. S.	T. M. F.	5
849	J	Story, George	1	11, H. R. S.	Owner M. F.	9
578	J	Sillery, Wm J.	West half 6	9, H. R. S.	Owner M. F.	2
542		Strong, George	East half 4	8, H. R. S.	Owner M. F.	1
565		Strong, John	East half 9	6, H. R. S.	Owner M. F.	2
543		Story, Andrew	West half 9	6, H. R. S.	F. S., M. F.	2
544	J	Story, John	West half 7	6, H. R. S.	Owner M. F.	2
547	J	Sprout, Alexander	11	7, H. R. S.	Owner M. F.	2
568	J	Scott, Wm.	11	6, H. R. S.	Owner M. F.	2
569	J	Scott, Matthew	12	7, H. R. S.	Owner M. F.	2
480	J	Sprout, John, Jr	3	7, H. R. S.	Owner M. F.	2
				5, H. R. S.	Owner M. F.	2



Polling Sub-Division No. 4—Continued.


No. on Roll.	Jurat.	NAME.	No. of Lot or part of Lot.	Concession or Street.	Owner, Tenant, L. H. S., or F.S.	P.
550		Silling'aw, Thomas	12			
474	J	Sholdice, Leonard	1	6, H. R. S.	Owner M. F.	6
478	J	Sproat, James	1	4, H. R. S.	Owner M. F.	1
482	J	Sproat, Thomas	West ½ 4 and east ½ 5	4, H. R. S.	Owner M. F.	2
264		Sproat, James	6	4, H. R. S.	Owner M. F.	2
461		Strong, George, Jr.	North half 20	4, H. R. S.	Owner M. F.	5
			9	7, H. R. S.	T. M. F.	2
618		Templeton, John	East half 5			
553	J	Taylor, James	East half 14	10, H. R. S.	Owner M. F.	6
554		Taylor, John	East half 14	6, H. R. S.	Owner M. F.	2
485	J	Tyndall, Anthony	7	6, H. R. S.	F. S., M. F.	2
486		Tyndall, Henry	7	4, H. R. S.	Owner M. F.	2
				4, H. R. S.	F. S., M. F.	2
611	J	Upshall, Joseph	12	9 H. R. S.	Owner M. F.	1
508	J	Williams, Michael	1			
539	J	Wright, Wm.	7	5, H. R. S.	Owner M. F.	2
475		Wallace, Samuel	2	6, H. R. S.	T. M. F.	2
292		Walker, John	29	4, H. R. S.	Owner M. F.	2
291		Walker, George	30	5, H. R. S.	Owner M. F.	4
289		Walker, John, Sr.	East half 30	5, H. R. S.	Owner M. F.	4
				4, H. R. S.	Owner M. F.	4

PART TWO—List of Persons Entitled to Vote at Municipal Elections Only

848		Burns, Wm.	8	9, H. R. S.	Owner	
546		Chesney, Wm. J.	10			
567		Cumming, Mrs. Wm.	9	6	Owner	
480		Chesney, Mrs. Wm.	10	7, H. R. S.	Owner	2
844		Clark, Richard	West half 13	4, H. R. S.	Owner	2
298		Cameron, Ann	30	7, H. R. S.	Owner	2
528		Campbell, Agnes		6, L. R. S.	Owner	2
				6, H. R. S.	Owner	2
846		Finlayson, Margaret	South half 22			
847		Ferguson, David	1	4, L. R. S.	Owner	2
				9, H. R. S.	Owner	
262		Huliston, Grace	South half 20			
302		Halliday, Isabella	South half 29	4, H. R. S.	Owner	2
				7, L. R. S.	Owner	2
496		Ireland, Mrs. Wm.	14	4, H. R. S.	Owner	2
562		Keefe, Michael	6			
602		Kennedy, Ann	East half 7	7, H. R. S.	Owner	1
528		Keating, Patrick, Jr.	South half 1	9, H. R. S.	Owner	2
				6, H. R. S.	Owner	
483		Sproat, Jane	West half 5			
511		Sproat, Ann	West half 2	4, H. R. S.	Owner	2
512		Sproat, Mary	East half 2	5, H. R. S.	Owner	2
548		Sproat, William	East half 5	5, H. R. S.	Owner	2
				7, H. R. S.	Owner	1
845		Upshall, Charles	East half 13	8, H. R. S.	Owner	
843		Ward, Joseph	9	5, H. R. S.	Owner	2

PART THIRD—List of Persons Entitled to Vote at Elections to the Legislative Assembly Only

645		Bell, Archibald	11			
509		Brown, Alexander	3	8, H. R. S.	M. F.	6
				5, H. R. S.	M. F.	2
619		Campbell, Wm.	10			
595		Chesney, James	South half 22	6, H. R. S.	M. F.	2
600		Chesney, Samuel	West half 6	8, H. R. S.	M. F.	2
				9, H. R. S.	M. F.	2



Polling Sub-Division No. 4—Continued.

No. on Roll.	Name.	No. of Lot or part of Lot.	Concession or Street.	Owner, Tenant, L. H. S., or F. S.	C.	A.
558	Hewitt, James Hasting, Wm.	9 2	4, H. R. S. 7, H. R. S.	M. F. M. F.	2 1	2
536	Manson, James	5	6, H. R. S.	M. F.	2	
561	Mills, Henry	4	7, H. R. S.	M. F.	1	
663	McKinnon, Donald	2	10, H. R. S.	M. F.	5	
481	Quinlan, John	3	5, H. R. S.	M. F.	2	
479	Strong, George	West half 4	4, H. R. S.	M. F.	2	
570	Torry, Alexander	12	7, H. R. S.	House	M. F.	2
327	Twiss, John	7	8, H. R. S.	M. F.	1	
551	Varley, Robert	12	6, H. R. S.	M. F.	2	

TOTAL VOTERS.

Polling Sub-Division No. 1.	First Part	142	Second Part	41	Third Part	42
" " " 2.	"	133	"	36	"	23
" " " 3.	"	160	"	24	"	25
" " " 4.	"	171	"	20	"	14
Total	606		121		104	
Total number of persons eligible to serve on Jury is 331.						

The Voters' List for this Municipality was first posted up in my office at Tuckeramith, on the 10th day of August, 1891.

SAMUEL SMILLIE, Clerk.

