




**IMAGE EVALUATION
TEST TARGET (MT-3)**



**Photographic
Sciences
Corporation**

23 WEST MAIN STREET
WESTER, N.Y. 14580
(716) 872-4503

**CIHM/ICMH
Microfiche
Series.**

**CIHM/ICMH
Collection de
microfiches.**



Canadian Institute for Historical Microreproductions / Institut canadien de microreproductions historiques

© 1984

Technical and Bibliographic Notes/Notes techniques et bibliographiques

The Institute has attempted to obtain the best original copy available for filming. Features of this copy which may be bibliographically unique, which may alter any of the images in the reproduction, or which may significantly change the usual method of filming, are checked below.

L'Institut a microfilmé le meilleur exemplaire qu'il lui a été possible de se procurer. Les détails de cet exemplaire qui sont peut-être uniques du point de vue bibliographique, qui peuvent modifier une image reproduite, ou qui peuvent exiger une modification dans la méthode normale de filmage sont indiqués ci-dessous.

- Coloured covers/
Couverture de couleur
- Covers damaged/
Couverture endommagée
- Covers restored and/or laminated/
Couverture restaurée et/ou pelliculée
- Cover title missing/
Le titre de couverture manque
- Coloured maps/
Cartes géographiques en couleur
- Coloured ink (i.e. other than blue or black)/
Encre de couleur (i.e. autre que bleue ou noire)
- Coloured plates and/or illustrations/
Planches et/ou illustrations en couleur
- Bound with other material/
Relié avec d'autres documents
- Tight binding may cause shadows or distortion
along interior margin/
La reliure serrée peut causer de l'ombre ou de la
distortion le long de la marge intérieure
- Blank leaves added during restoration may
appear within the text. Whenever possible, these
have been omitted from filming/
Il se peut que certaines pages blanches ajoutées
lors d'une restauration apparaissent dans le texte,
mais, lorsque cela était possible, ces pages n'ont
pas été filmées.
- Additional comments:/
Commentaires supplémentaires:

- Coloured pages/
Pages de couleur
- Pages damaged/
Pages endommagées
- Pages restored and/or laminated/
Pages restaurées et/ou pelliculées
- Pages discoloured, stained or foxed/
Pages décolorées, tachetées ou piquées
- Pages detached/
Pages détachées
- Showthrough/
Transparence
- Quality of print varies/
Qualité inégale de l'impression
- Includes supplementary material/
Comprend du matériel supplémentaire
- Only edition available/
Seule édition disponible
- Pages wholly or partially obscured by errata
slips, tissues, etc., have been refilmed to
ensure the best possible image/
Les pages totalement ou partiellement
obscurcies par un feuillet d'errata, une pelure,
etc., ont été filmées à nouveau de façon à
obtenir la meilleure image possible.

This item is filmed at the reduction ratio checked below/
Ce document est filmé au taux de réduction indiqué ci-dessous.

10X	12X	14X	16X	18X	20X	22X	24X	26X	28X	30X	32X
			✓								

The copy filmed here has been reproduced thanks to the generosity of:


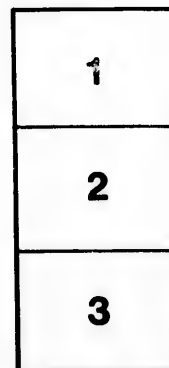

National Library of Canada

The images appearing here are the best quality possible considering the condition and legibility of the original copy and in keeping with the filming contract specifications.

Original copies in printed paper covers are filmed beginning with the front cover and ending on the last page with a printed or illustrated impression, or the back cover when appropriate. All other original copies are filmed beginning on the first page with a printed or illustrated impression, and ending on the last page with a printed or illustrated impression.

The last recorded frame on each microfiche shall contain the symbol \rightarrow (meaning "CONTINUED"), or the symbol ∇ (meaning "END"), whichever applies.

Maps, plates, charts, etc., may be filmed at different reduction ratios. Those too large to be entirely included in one exposure are filmed beginning in the upper left hand corner, left to right and top to bottom, as many frames as required. The following diagrams illustrate the method:



L'exemplaire filmé fut reproduit grâce à la générosité de:

Bibliothèque nationale du Canada

Les images suivantes ont été reproduites avec le plus grand soin, compte tenu de la condition et de la netteté de l'exemplaire filmé, et en conformité avec les conditions du contrat de filmage.

Les exemplaires originaux dont la couverture en papier est imprimée sont filmés en commençant par le premier plat et en terminant soit par la dernière page qui comporte une empreinte d'impression ou d'illustration, soit par le second plat, selon le cas. Tous les autres exemplaires originaux sont filmés en commençant par la première page qui comporte une empreinte d'impression ou d'illustration et en terminant par la dernière page qui comporte une telle empreinte.


Un des symboles suivants apparaîtra sur la dernière image de chaque microfiche, selon le cas: le symbole \rightarrow signifie "A SUIVRE", le symbole ∇ signifie "FIN".

Les cartes, planches, tableaux, etc., peuvent être filmés à des taux de réduction différents. Lorsque le document est trop grand pour être reproduit en un seul cliché, il est filmé à partir de l'angle supérieur gauche, de gauche à droite, et de haut en bas, en prenant le nombre d'images nécessaire. Les diagrammes suivants illustrent la méthode.

errats
to

pelure,
on à





T
D
Où
C
no
R
pa
EN
h
Chez
A

**TABLEAU
DE
L'UNIVERS**

MDCC LX VIII

Mrs. D'Agincourt

T A B L E A U
D E L'UNIVERS
E N G É N É R A L,
E T
D E L A F R A N C E
E N P A R T I C U L I E R,

*Où se trouvent la Description de chaque pays,
leur Religion, leur Gouvernement, leur
Commerce, leurs Productions, leurs Mon-
noies évaluées à celles de France, & les
Routes qui conduisent aux Villes princi-
pales.*

E N R I C H I D E C A R T E S G É O G R A P H I Q U E S.

T O M E P R E M I E R.

H. L. Garauzy

A P A R I S,


Chez LECLERC, Libraire, quai des Augustins,
près la rue Gilles-Cœur.

M D C C L X V I I I.

Avec Approbation & Privilège du Roi.

[Faint, illegible text, likely bleed-through from the reverse side of the page]

I
tr
le
o
tr
ci
m
qu
de
ge
or
tre
ou
fui



AVERTISSEMENT.

N O U S avons en France, trois sortes de lieues, qui sont les grandes de vingt au degré ou de trois mille pas géométriques, les moyennes de vingt-cinq au degré ou de deux mille cinq cens pas géométriques, les petites de trente au degré ou de deux mille pas géométriques. La poste se sert ordinairement de celles de trente au degré, jusqu'à 25 ou 30 lieues de Paris, & ensuite de celles de vingt-cinq

iv A V E R T I S S E M E N T.

au degré dans le reste du royaume. Toutes les lieues marquées dans ce volume sont celles de la poste, les autres qui ne sont point sur les grandes routes, sont mesurées sur des cartes à vol d'oiseau, par conséquent où les chemins ne sont pas droits, la distance réelle est plus grande qu'elle n'est indiquée; les chiffres qui précèdent le nom des villes, marquent le nombre de lieues de leur distance de Paris.

Cet Ouvrage est divisé en deux parties.

La première comprend un abrégé de la France, le cours de ses rivières, les voitures

AVERTISSEMENT. V

par eau, la description de Paris & la distance de ses environs ; les gouvernemens avec la description historique des provinces & leur commerce ; les généralités divisées par élections, avec les routes & la description des villes qui en dépendent, & le chemin qu'il faut prendre pour celles qui n'ont point de poste. Il y en a qui ont des postes plus proche que celles qui sont indiquées, elles ne sont point marquées à cause de la difficulté des chemins.

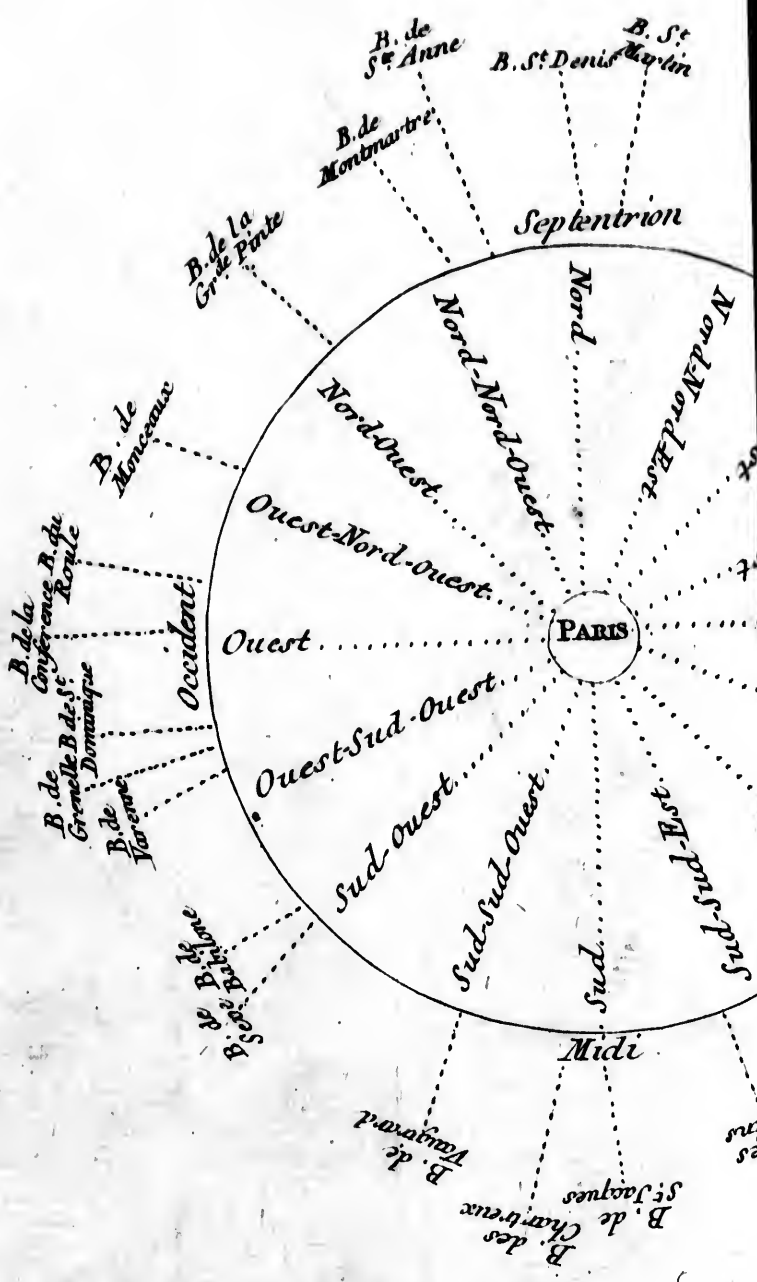
La seconde partie comprend les juridictions, les foires, la France ecclésiastique, & une Table générale.

A V I S

Sur la Table suivante.

*L*ES routes de la France^{se} forment de la description de chaque généralité en partant de Paris comme d'un centre ; toutes les routes de la généralité de Paris se trouvent donc dans la description de cette généralité , jusqu'à sa frontière ; les routes de la généralité suivante indiquent le dernier lieu de la généralité de Paris avec la page où il se trouve , & continuent jusqu'à sa frontière opposée , & ainsi de suite de généralité en généralité en parcourant toute la France. Mais comme pour aller à Lyon première route , par exemple , on ignore qu'il faut passer par les généralités de Paris , Dijon & Lyon , & même quelle est la route de chacune de ces généralités qui est celle de Paris à Lyon ; il a fallu faire la Table suivante pour réunir tous les endroits par où il faut passer pour aller à Lyon , en indiquant la page à mesure qu'elle change. Le mot italique suivi d'un chiffre comme Charenton 64 , indique que le commencement de la route de Lyon est à Charenton page 74. Les mots en lettres romaines qui suivent Charenton sont dans la même page 74. Moret 75 , indique que la page change & ainsi de suite dans toutes les routes.

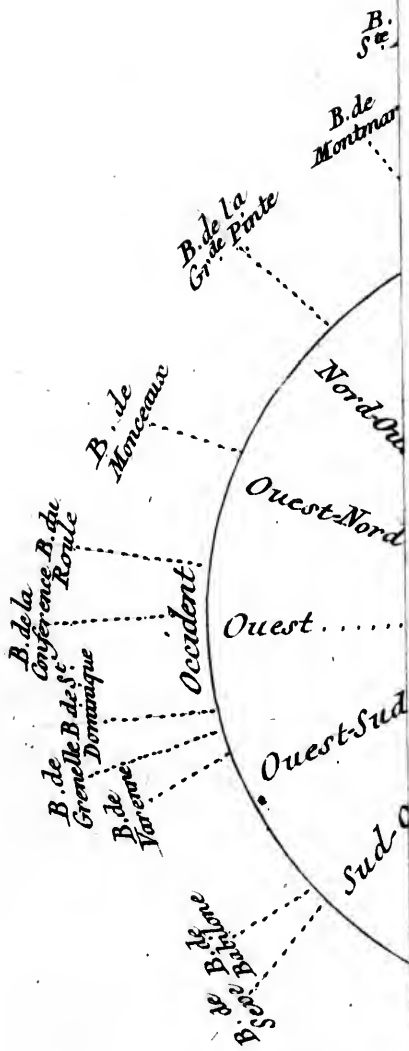
~~_____~~
et de la
partant
es routes
onc dans
usqu'à sa
suiivante
ralité de
& conti-
à ainsi de
u parcou-
ur aller à
on ignore
de Paris.,
t la route
st celle de
able sui-
par où il
ndiquant
mot itali-
nton 64.,
u route de
s mots en
nton sont
, indique
uite dans



D

La lettre B signifie Barriere





B. de Sene

B. de Montmar

B. de la Grande Pinte

B. de Monceaux

B. de la Conyenance A. de Roule

B. de Grenelle B. de St. Dominique

B. de Yvernone

B. de Sene B. de Babilone

D
 *
 D
 *
 *
 *
 *
 d
 L
 P
 v
 n
 i
 F
 M
 L
 F
 i
 c
 A
 P
 B
 P
 2
 la
 id
 l'



T A B L E

DES ROUTES DE FRANCE.

- * **A B B E V I L L E** & *Amiens*, dans la route de Dunkerque
- * *Angers*, route de Nantes.
- * *Arras*, route de Lille.
- * *Aurillac* (de Paris à) page 62 : par *Uzerche*, de Paris à *Croix de Berni* 79, idem, *Lonjumeau*, *Linas*, *Arpajon*. *Bonne* 80, idem, *Etrechi*, *Estampes*, *Moncésir*. *Monerville* 123, idem, *Angerville*, *Boisseau*, *Touri*, *Château-Gaillard*, *Artenai*, *Cercotes*, *Orléans*. *la Ferté Lovendal* 125, idem, *Chaumont*, *la Motte-Beuvron*, *Nouant-le-Fusilier*, *Salbris*, *la Loge*. *Vierzon* 15, idem, *Massei*, *Vatan*, *l'Epine-Fauveau*, *Château-Roux*. *Lozier* 176, idem, *Argenton*, *le Fai*, *Boisfrémond*, *Boismandé*, *Montmagné*, *Mortrolles*. *Razzei* 199, idem, *la Maison-Rouge*. *Limoges* 200. *Boisfeil* 201, idem, *Pierre-Buffière*, *Magnac*, *Fregefond*, *Uzerche*. *La Graulière* 202, idem, *Tulles*, *la Garde*, *Argentac*, *Laubage*. *Mourvert* 208, idem, *Saint-Paul-des-Landes*, *Aurillac*.
- * *Bayonne & Espagne* (de Paris à) par *Bordeaux*, on prend la route de *Bordeaux* ci-après, de *Botdeaux* 219, à *Gradignan* 220, idem, *l'Estaulte*, *Puts-de-la-Gubatte*, *Barps*, *l'Hospitalet*, *Belin*. *Muret* 226, idem, *l'Hispotei*, *la Bouchaire*, *Belloc*, *la Harie*, *l'Epéron*, *Castets*, *Majex*, *Mons*, *Saint-Vincent*,

- la Cabane, Ondres, Bayonne. *Bidars* 227, *idem*,
 Saint-Jean-du-Luz, Orogne.
- * *Beffort & Bâle* (de Paris à) par Provins, Troies,
 Langres, de Paris à *Charenton* 77, *idem*, Gros-Bois,
 Brie-Comte-Robert, Guigne, Mormans, Nangis,
 La Maison-Rouge, Provins. *Nogens-sur-Seine* 78.
les Granges 256, *idem*, Gros, Troies. *Montieramé*
 257, *idem*, Vandœuvre, Bar-sur-Aube. *Suzincours*
 258, *idem*, Chaumont, Vesigné, Langres. *Les Grif-*
fonettes 282, *idem*, Faibillot, Saintrei, Combeau-
 Fontaine, Port-sur-Saone, Vesoul, Calmoutier,
 Lure, Ronchamps, Frayet. *Beffort* 383. *Chavane* 384.
idem, Alkirk, Trois-Maisons, Huningue, Bâle.
- *Besançon & Pontarlier* (de Paris à) par Dijon, voyez
 ci-après la route de Lyon par Dijon, de Dijon 267,
 à *Genlis* 271, *idem* Auxonne. *Dole* 279. *Orchamps*
 280, *idem*, Saint-Wit, Besançon. *Merei* 181,
idem, Ormans, La Grange-d'Alaine, Pontarlier.
- 1 *Bordeaux* (de Paris à) on prend la route d'Au-
 rillac jusqu'à *Orléans* 123. *Saint-Memin* 124,
idem, Cleri, Lailli, Saint-Laurent-des-Eaux,
 Nouan, St. Diey, Blois. *Chouzi* 125. *Veuve* 141,
idem, le Haut-Chantier, Amboise, les Bordes, la
 Fririère, Tours *Les Carrez* 143, *idem*, Montbason,
 Sorigni, Sainte-Catherine, Sainte-Maure, Beau-
 vais. *Les Ormes-Saint-Martin* 167, *idem*, Ingrande,
 Châtelleraud, Barres-de-Ninré, la Tricherie,
 Clan, le Grand-Pont, Poitiers. *Croustelle* 168. *Ruf-*
igni 169, *idem*, Vivonne, les Minières, Coué,
 Chaunai, Saussaie. *Bonieres* 194, *idem*, Ville-
 fagnan, Fond-des-Marais, Aigre, Gourville, Saint-
 Cibardeau, Villars-Marangé, Châteauneuf, Non-
 naville, Barbézieux, Reignac, la Gréole, Che-
 vanceaux, Monlieu, Chersfac. *Pierre-Brune* 222,
idem, Cavignac, Bois-Martin, Cubzac, Carbon-
 Blanc, Bordeaux.

7, idem,

, Troies,
Gros-Bois,
, Nangis,
-Seine 78.Montierambé
Suzincourt
es. Les Grif-
Combeau-almoutier,
havane 384.guc, Bâle.
ijon, voyez
Dijon 267,9. Orchamps
Merei 181,
Pontarlier.route d'Au-
Memin 124,
t-des-Eaux,Veuve 141,
s Bordes, la
Montbason,aure, Beau-
, Ingrande,
Tricherie,e 168. Ruf-
ères, Coué.dem, Ville-
rville, Saint-
neuf, Non-Gréole, Che-
-Brune 222,
ac, Carbon-

*2 *Bordeaux* (de Paris à) par Limoges, on prend la route d'Aurillac jusqu'à Limoges 200, de Limoges à Aix 201, idem, Creusenet, Chastus, la Coquilles Thiviers 218, idem, Patissoux, les Tavernes, Périgueux, Maraval, Grignols, Mussidan, Montpont, Couffeaux, Saint-Méard, les Chapelles, Libourne. *Martinet* 219, idem Carbon-Blanc, Bordeaux.

* *Bouforges* (de Paris à) on prend ci-après la route de Paris à Saint-Flour jusqu'à la Charité, de la Charité 176, idem, à Charentonnai, Beaugis, Nohant, Bourges.

* 1 *Brest* (de Paris à) par Rennes, voyez ci-après la route de Rennes 154, à Passé 157, idem, Bedée, Montauban, Saint-Jouan, Bron, Langouëdre, Lambale, les Etangles, Saint-Brieux. *Châtelaudrin* 158, idem: Guingamp, Gois-Mormant, Belle-île, Pontir, Pontou, Morlaix. *Saint-Egnez* 159, idem, Landivisiau, Landernau, Guispava, Brest.

* 2 *Brest*: (de Paris à) par Caen, voyez ci-après la route de Caen; de Caen 113, à Mouan 2 lieues, Villers-le-Bocage, 3 l. Saint-Martin-de-la-Beface 3 l. Pontfarcy 4 l. Ville-Dieu 4 l. Avranches 4 l. Pontorson 5 l. le Viviers 5 l. Saint-Malo 4 l. Matignon 5 l. Lamballe 4 l. les Etangles 2 l. Saint-Brieux 2 l. Châtelaudrin 4 l. 158, &c. comme dans l'autre route.

* *Caen* (de Paris à) *Nanterre* 66: idem, Saint-Germain-en-Laie. *Trielle* 67, idem, Meulan, Mante. *Bosnieres* 105, idem, Passi, Evreux. *La Commanderie* 108, idem, la Rivière, Marché-Neuf, l'Hotellerie, Lisieux. *Moux* 113, idem, Caen.

* *Calais*, dans la route de Dunkerque.

* *Châlons-sur-Marne*, dans la route de Strasbourg.

* *Charres*, route de l'Orient.

* *Clermont-en-Auvergne*, dans la route de Saint-Flour.

* *Compiègne*, route de Valenciennes.

- * *Dijon*, dans la première route de Lyon.
- * *Dunkerque* (de Paris à) par Amiens & Abbeville ; *Saint-Denis* 68. *Rouen* 71, idem, Lufarche, Chantilli. *Cyail* 72, idem, Linguerville. *Clermont* 245. *Saint-Just* 391, idem, Warigni, Breteuil, Flers, Hebecourt, Amiens. *Pecquigni* 392. *Flixcourt* 393, idem, Hailli-le-haut-Clocher, Abbeville. *Nouvion* 394, idem, Bernai, Nampont, Montreuil-sur-Mer, Cormont, Samers, Boulogne. *Marquise* 395, idem, Haut-Buiffon, Calais, Gravelines 410 : idem, Dunkerque.
- * *Fontaine-B'eau*, première route de Lyon.
- * *Geneve* (de Paris à) on prend la route de Lyon ci-après, de Lyon à *Mirebel* 294. *Montuel* 295, idem, Maximieux, Saint-Denis, Saint-Jean-le-Vieux, Cerdon, Saint-Martin-du-Fréne, Nantua, Saint-Germain-le-Joux, Châtillon, Coulonges, Saint-Jean, Saint-Genis, Geneve.
- * *Grenoble* (de Paris à) par Lyon, on prend la route de Lyon ci-après, de Lyon 289 à *Bron* 303, idem, Saint-Laurent-des-Mures. *La Verpillière* 304, idem, Bourgoin, Eclofe, la Frette, Rives, Vorepès, Grenoble.
- * *Havre-de-Grâce* (de Paris au) on prend la route de Rouen, ci-après; de Rouen 99 à *Les-Vieux* 102 : idem, Caudebec, *Forges* 103 : idem, la Botte, le Havre-de-Grace.
- * *Lille* (de Paris à) *Bouquet* 72 : idem, Louvre, la Chapelle, Senlis, Pont-Saint-Maixence. *Bois-de-Libeu* 397, idem, Gournai, Cuvilli, Couchi-lès-Pots, Roye. *Fonche*, *Marché-le-Pot*, Péronne, Sailli-en-Arouaise. *Hervillé* 407, idem, Atras. *Lens* 408, idem, Carvins, Lille.
- * *Limoges*, dans la route d'Aurillac.
- * *L'Orient* (de Paris à) par Nantes, *Seve* 63, idem, Versailles. *Trapez* 65, idem, Connières. *Ramboull-*

les 121, Maintenon 122, idem, Chartres. *Courville* 123, idem, la Loupe. *Nogent-le-Roi* 124, idem, Ferté-Bernard 128. *Conneré* 139, idem, Saint-Marc, le Mans, Guesfelard, Fouilletourte, la Flèche, Duretal, Bourgneuf, Pélouaillé, Angers. *La Roche-au-Breuil* 140, idem, Saint-George-sur-Loire. *Chantocé* 151, idem, Varade, Ancenis, Oudon, Mauves, Nantes. *Temple*, 152, idem, Lamoire. *Pontchâteau* 153, idem, la Roche-Bernard, Musfillac, Vannes, Aurai, Landevant, Hennebont, Lorient.

* 1 *Lyon* (de Paris à) par Sens, Dijon, Mâcon. *Charenton* 74, idem, Villeneuve-Saint-George, Mongeron, Lieurfain, Melun, Fontainebleau. *Mores* 75, idem, Fossart, Villeneuve-la-Guiare, Pont-sur-Yonne, Sens. *Villeneuve-le-Roi* 77, idem Villevalier, Joigni, Bassou. *Auxerre* 266. *Saint-Brice* 267, idem, Vermanton, Petit-Lissard, Luci-lès-Bois, Cussi-les-Forges, Rouvrai, la Maison-Neuve, Viteaux, la Chalceure, Pont-de-Panis, la Cude, Dijon. *La Baraque* 269, idem, Nuits, Beaune, Chaigni, Châlons-sur-Saone. *Sennecet* 270, idem, Tournus, Saint-Albin, Mâcon. *La Maison-Blanche* 282, idem, Saint-George-de-Regnaut, Ville-Franche, les Echelles 289, idem, la Chaux, Lyon.

* 2 *Lyon* (de Paris à) par Nemours, Nevers, Moulins, on prend la route ci-après de Saint-Flour, jusqu'à *Moulins* 184; de Moulins à *Sannois* 185, idem, Bessèl, les Echirolles, Varennes, Saint-Geran, la Palice, Droiturier, *Saint-Martin-d'Estreux* 293, idem, la Pacaudière, Saint-Germain-de-l'Epinece Rohanc, L'Hôpital 294, idem, Saint-Siphorien-de-la-Croisette, Lai, la Fontaine, Tarare, la Croisette, la Bresse, la Tour, Lyon.

* *Saint-Malo*, dans la seconde route de Brest.

* *Marseille*, dans la route de Toulon.

- * *Metz*, dans la route de Strasbourg,
- * *Montauban* (de Paris à) dans la route suivante de Montlouis.
- * *Montlouis* (de Paris à) par Limoges, on prend la route d'Aurillac jusqu'à *Limoges* 200, *Boisseil* 201, *Pierre-Buffière*, *Magnac*, *Fiegefond*, *Uzerches*, *Bariolet*, *Donzenac*, *Brives*. *Cressensac* 233, idem, *Souillac*, *Peyrat*, *Pont-de-Rhodez*, *Pouffat*, *Cahors*. *L'Hospitalet* 234, idem, *Castelnaud-de-Moncratier*, *Molières*, *Saint-Romans*, *Montauban*. *la Bastide-Saint-Pierre* 311, idem, *Gr solles*, *Saint-Jorri*, *Courtansoul*, *Toulouse* *Castaner* 313, idem, *Bassiege*, *Ville-Franche*, *la Bastide-d'Anjou*, *Castelnaudari*, *Santi-Papoul* 314, idem, *Carcassonne*. *Limoux* 315, idem, *Alct*, *Couiffat*, *Aunat*. *Puivalador* 337, idem, *Montlouis*.
- * *Montpellier*, dans la route de Perpignan.
- * *Moulins*, dans la seconde route de Lyon.
- * *Nanci & Luneville* (de Paris à) on prend la route ci-après de Strasbourg, jusqu'à *Châlon-sur-Marne* de *Châlon* 254, à *Chepi* 255, idem, *la Chaussée*, *Saint-Amand*, *Virri-le-François*, *Faremond*, *Pertes*, *Saint-Dizier*. *Sauldrup* 367, idem, *Bar-le-Duc*. *Ligni* 368, idem, *Saint-Aubin*, *Void*, *Layes*, *Toul*, *Velaine*, *Nanci* 366. *Dombale* 371, idem, *Luneville*.
- * *Nantes* (de Paris à) par Orléans & Tours, on prend la route d'Aurillac jusqu'à *Orléans* 123. *Saint-Memin* 124, idem, *Cléri*, *Lailli*, *Saint-Laurent-des-Eaux*, *Nouan*, *Saint-Diey*, *Blois*. *Chouzi* 125. *Veuve* 141, idem, *le Haut-Chantier*, *Amboise*, *les Bordes*, *la Frillière*, *Tours*. *Luines* 142, idem, *la Pile-Saint-Marc*, *Langei*. *Trois-Volets* 143, idem, *Chauzé*, *Sainte-Catherine-de-l'île-Auger*, *Saumur*, *Saint-Martin-de-la-Place*, *les Roifiers*, *Ministré*, *la Daguenière*, *Angers*. *La Roche-au-Brucil*.

Roche-au-Brenil 140, idem *Saint-George-sur-Loire*, *Chantocé*, *Varade*. *Ancenis* 151, idem, *Oudon*, *Mauves*, *Nantes*.

* *Narbonne*, dans la route de *Perpignan*,

* *Pau* (de Paris à) on prend la route de *Bordeaux*, de *Bordeaux* 219 à *Gradignan* 220, idem *l'Estaulc*, *Puts-de-la-Gubatte*, *Barps*, *l'Hospitalet*, *Belin*. *Muret* 226, idem, *l'Hispotci*, *la Bouchaire*, *Belloc*, *la Harie*, *l'Epéron*. *Castets* 227, idem, *Tallers*, *Dax*. *Orthez* 239, idem, *Pau*.

* *Perpignan* (de Paris à) par *Lyon* & *Pont-Saint-Esprit*, on prend la route de *Lyon* 289. à *Saint-Fond* 301, idem, *Saint-Saphorin-Dozun*, *Vienne*. *Auberive* 302, idem, *Péage-de-Rouffillon*, *Saint-Rambert*, *Saint-Vallier*, *Tain*, *Sillard*, *Valence*. *la Paillace* 303, idem, *Loriol*, *Laine*, *Montlimard*, *Donzere*, *Pierre-Latte*, *la Palu*. *Pont-Saint-Esprit* 319. *Bagnols* 320, idem, *Connaut*, *Valiguières*, *Rémoulin*, *Saint-Gervasi*, *Nismes*. *Uchaux* 321. *Lunel* 322, idem, *Collombière*, *Montpellier*. *Fabregues* 323, idem, *Gigean*. *Loupian* 324, idem *Villemagne*, *Fezenas*, *la Begude-de-Jordi*, *Beziers*. *Nissant*, 325 : idem, *Narbonne*. *Sijean* 326 : idem, *la Palme*, *Salces* 337 : idem, *Perpignan*.

* *Plombières* (de Paris à) on prend la route de *Nanci*; de *Nanci* 366, à *Flavigni* 370, idem, *Roville*, *Charmes*, *Ygnei*, *Espinal*, *Xertigni*, *Plombières*.

* *Pont-Beauvoisin* (de Paris au) par *Lyon*; de *Lyon* à *Bron* 305, idem, *Saint-Laurent*, *la Verpillière*, *Bourgoin*, *Vacheres*, *la Tour-du-Pin*, *Gas*, *Pont-Beauvoisin*.

* *Reims* & *Sédon* (de Paris à) *Bourget* 73, idem, *Mesnil*, *Dammartin*, *Nanteuil*. *Levignan* 242, idem, *Villers-Cotrets*. *Vertefeuil* 243, idem, *Soif-*

- sons. *Brains* 244, *Fismes* 251, idem, *Jonchéti* ;
Reims. *Ile* 252, idem, *Rethel*. *Chefne-le-Pouil-*
leux 372, idem, *Sédan*.
- * *Rennes* (de Paris à) *Séve* 63, idem, *Verfailles*,
Pontchartrain 65, idem, *la Queue*, *Houdan*, *Dreux*.
Nonancourt 109, idem, *Tillier*, *Verneuil*, *Saint-*
Maurice, *Mortagne*, *Mesle-sur-Sarthe*, *Mesnil-*
Broux, *Alençon*. *Saint-Denis* 137, idem, *Prez-en-*
Paille, *Ribai*, *Maienne*. *Martigni* 138, idem,
Laval, *la Gravelle*. *Vitré* 154, idem, *Château-*
bourg, *Noyal*, *Rennes*.
- * *Rochelle (la)* (de Paris à) on prend la route de *Nan-*
tes jusqu'à *Tours* ; de *Tours* 141. à *les Carrez* 143,
idem, *Montbason*, *Sorigni*, *Sainte-Catherine*,
Sainte-Maure, *Beauvais*. *les Ormes-Saint-Martin*
167, idem, *Ingrande*, *Châtelleraud*, *Barres-de-*
Nintrié, *la Trichérie*, *Clan*, *le Grand-Pont*, *Poi-*
itiers. *Crouelle* 168, idem, *Colombières*, *Lusi-*
gnan, *Ville-Dieu-du-Péron*, *la Motte-Sainte-Hé-*
raie. *Saint-Maixan* 169, idem, *Ville-Dieu-du-*
Pont-de-Veaux, *Niort*. *Rohan* 191, *Mosai* 192,
idem, *Courson*, *Nouaillé*, *Huffeau*, *la Rochelle*.
- * *Rocroi & Givet* (de Paris à) on prend la route de
Reims jusqu'à *Rethel* ; de *Rethel* à *Launois* 252,
idem, *Mezieres & Charleville*. *Rocroi* 253, *Marien-*
bourg 422, idem ; *Givet*.
- * 1 *Rouen* (de Paris à) *Nanterre* 66 : idem, *Saint-*
Germain-en-Laie. *Trielle* 67, idem, *Meulan*,
Mante 68. *Bonières* 100, idem, *Vernon*, *Gaillon*,
Vaudreuil, *Port-Saint-Ouein*. *Rouen* 99.
- * 2 *Rouen* (de Paris à) *Saint-Denis* 68. *Sannois* 69,
idem, *Pontoise*, *Bordeaux-de-Vigni*, *Magni* 98,
idem, *Saint-Clair*, *Tillier*, *Ecouis*, *Bourg-Bau-*
doin, *la Forge-Feret*, *Rouen* 99.
- * *Saint-Flour* (de Paris à) *Ville-Juif* 79, idem, *Fro-*

Monchéli ;
le-Pouil-

Verfailles,
n, Dreux.
il, Saint-
, Mefnil-
, Prez-en-
8, idem,
, Château-

te de Nan-
arrez 143,
Catherine,
Saint-Martin
Barres-de-
Pont, Poi-
ères, Luli-
-Sainte-Hé-
-Dieu-du-
Mosai 192,
la Rochelle.
la route de
Launois 252,
53, Marien-

dem, Saint-
n, Meulan,
n, Gaillon,
o.

Sannois 69,
Magni 98,
Bourg-Bau-
idem, Fro-

menteau; Essonne, Pont-Thieri, Chailli, Fontai-
nebleau, Bouron, Nemours, Glandelle, la Croi-
sière. *Fomienai* 125, idem, Pui-la-Lande, Mon-
targis. *la Commodité* 126, idem Nogent, Bezard,
Buisnière, Belair, Briare, Ouffon, Boni, Neuvi,
la Celle, Cosne, Maltaverne, Pouilli, Meuves,
la Charité. *Barbeloup* 183, idem, Pougues, Ne-
vers, Magni, *Saint-Pierre-le-Mouffier* 184, idem,
Chantenai, Villeneuve, la Perche, Moulins. *Che-
milli* 185, idem, Châtelneuve, Saint-Pourçain,
Vernet, Gannat, Aigueperse. *Riom* 209, idem,
Clermont. *Vaire* 210, idem, Coude, Issoire,
Saint-Germain-Lambron, Pont-de-Lemps, Massiac,
Vicillespece, Saint-Flour.

* Strasbourg (de Paris à) par Châlons-sur-Marne,
Mets, Saverne. *Bondi* 73, idem, Vergalant, Claie,
Tribardou, Meaux. *Saint-Jean* 74, idem, la Ferté-
sous-Jouarre, Montreuil-sur-Marne. *Vivrai* 245,
idem, Château-Thierri, Paroi. *Dormans* 254,
idem, Port-à-Binson, la Cave, Epernai, Plivaux,
Jalons, Mastogne, Châlons-sur-Marne. *Norre-
Dame-de-l'Epine* 259, idem, Belai, Orbeval, Sainte-
Menehould. *Les Islesles* 260, Clermont 363, idem,
Dombale, Verdun. *Manheule* 364, idem, Harville,
Marstatour, Gravelotte, Mets. *La Horgne* 370,
idem, Solgne, Delme, Vic, la Bourdonnaye,
Azondange, Heming, Sarebourg, Hommartin,
Phaltzbourg. *Saverne* 380, idem, Wilten, Stiffen,
Strasbourg.

* Toulon (de Paris à) par Lyon & Pont-Saint-Esprit,
on prend la route de Perpignan, jusqu'au Pont-
Saint-Esprit; du Pont-Saint-Esprit 319, à Bagnols
320. *la Begude-Saint-Laurent* 343, idem, Pu-
jeau, *Avignon* 344, idem, Saint-Andiol,
Orgon, Pont-Royal, Saint-Canat, Aix, *Pin* 345,

- idem, Marseille. *Aubagne* 347, idem, Cuges ;
 Bauffet, Toulon.
- * *Toulouse*, dans la route de Montlouis.
- * Valence (de Grenoble à) de Grenoble 304, à
Vorepe 305, idem, Tullins, la Légrerie, Saint-
 Marcelin, les Fories, Romans, Valence 302.
- * *Valenciennes & Condé* (de Paris à) *Bourges* 72, idem,
 Louvre, la Chapelle, Senlis, Brasseuse, Verberie,
 la Croix, Compiègne. *Bac-à-Bellerive* 241, idem,
 Noyon. *Magni-Guiscard* 242, idem, Ham. *Roupi*
 398, idem, Saint-Quentin, Catelet, *Boni-Avis*
 415 : idem, Cambrai. *Bouchain* 417, idem, Valen-
 cienne, *Condé* 418.

ROUTE DE TRAVERSE.

A ix à Nice,	349
Amiens à Dourlans,	396
Aumale à Amiens,	396
Beffort à Colmar,	383
Beffort à Huningue,	384
Bordeaux à Montauban,	220
Caen à la Hougue,	113
Caen à Saint-Lô,	115
Cambrai à Douai,	420
Carentan à Cherbourg,	115
Carentan à Courance,	115-6 lieues
Chaunai à Angoulême,	202
Clermont à Limoges,	211 & 202
Clermont à Lyon,	211
Clermont à Nancy,	372
Dourlans à Montcassel,	403

des Routes de France.

17

Dunkerque à Bergues-Saint-Vinox ,	410
Flèche (la) à Lude ,	140
Frayet à Colmar ,	383
Fort-Louis à Landau ,	386
Guise à Maubeuge ,	420
Huningue à Strasbourg ,	384
Lambale à Dinan ,	157
Landreci à Avenes ,	421
Laon à Moncornet ,	245
Laval à la Flèche ,	138
Lens à Lille ,	408
Lorient à Quimper-Corentin ,	153
Luneville à Schelestat ,	387
Lyon à Grenoble ,	303
Maubeuge à Philippeville ,	422
Mets à Nanci ,	369
Mets à Phaltzbourg ,	370
Mets à Sarlouis ,	366
Mets à Thionville ,	368
Nanci à Sarbruch ,	371
Narbonne à Carcassonne ,	326
Perpignan à Mont-Louis ,	338
Ponteau-de-Mer à Pont-l'Evêque ,	104
Pont-Farci à Pontorson ,	116
Pont-de-Lemps à Brioude ,	210
Pontoise à Forges ,	97
Pontorson à Dole ,	158
Rennes à Saint-Brieux ,	157
Rennes à Saint-Malo ,	156
Rennes à Nantes ,	156
Rochelle (la) à Rochefort ,	192
Rocroi à Charlemont ,	422
Rouen à Eu ,	101
Rouen à Honfleur ,	104
Saint-Denis à Beauvais ,	69

Cuges ;

le 304, à
rie, Saint-
302.

72, idem,
Verberic ,

41, idem,
Ham. Roupi

Bons-Avis
em, Valen-

R S E.

349

396

396

383

384

220

113

115

420

115

115-6 lieues

202

211 & 202

211

372

403

Saint-Dizier à Chaumont ,	255
Saint-Dizier à Nancy ,	367
Saint-Pol à Bethune ,	406
Saint-Pol à Hefdin ,	406
Saint-Quentin au Quesnoi ,	419
Sédan à Mouzon ,	372
Séze à Falaise ,	110
Soissons à Guise ,	243
Strasbourg à Fortlouis ,	386
Strasbourg à Landau ,	385
Valencienne à Condé ,	417
Verdun à Nancy ,	366
Verdun à Stenai ,	363

FIN de la Table des Routes de France.

réd
mâ
pass
font
clue
L
de
depr
de la
tent.

T

255
367
406
406
419
872
110
243
386
385
417
366
363




TABLEAU DE LA FRANCE.

France.



La Nation Française, composée de trois Corps, le Clergé, la Noblesse & le Peuple ou le Tiers-état, est gouvernée par un Monarque dont la couronne est héréditaire & destinée à l'aîné de ses enfans mâles légitimes, au défaut desquels elle passe à l'aîné des Princes du sang qui en sont les plus proches; les filles en sont exclues par la loi Salique.

L'étendue de ce royaume est aujourd'hui de 260 lieues du levant au couchant, depuis Landau jusqu'au Conquet aux confins de la Bretagne; & de 250 du midi au septentrion, depuis les confins du Roussillon

Tome I. France.

A

jusqu'à Dunkerque. Son circuit est au moins de 1200 l. Il passe pour un des meilleurs pays de l'Europe & des plus florissans de l'univers. C'est le plus ancien des royaumes chrétiens; l'air en est sain, pur & tempéré & la situation agréable. Il y a de belles rivières, de hautes montagnes, de grandes forêts, de riches prairies, d'agréables plaines; en général son terroir est très-fertile en bled, légumes, vins, fruits, chanvres, &c. On y trouve des mines de fer, de cuivre, de plomb & d'argent; des carrières de très-belles pierres & d'ardoises. On fait une grande quantité de bon sel sur ses côtes, vers lesquelles on pêche d'excellens poissons: on y voit beaucoup de chevaux, de bestiaux & de gibier, comme bœufs, moutons, chèvres, sangliers, cerfs, chevreuils, lapins, lièvres, perdrix, faisans, pluviers, bécasses, cailles, poulets, poulardes, pigeons, canards, dindons & toutes sortes de volatiles.

La France est bornée au nord par les Pays-bas; au levant par l'Allemagne, la Suisse; la Savoie, & les Alpes; au midi par la Méditerranée & les Pyrénées; au couchant par l'Océan. Sa longitude s'étend depuis le 13 degré, jusqu'au 25^x - 10 minutes, & sa latitude depuis le 42 - 20 jusqu'au 51.

Les arts & les sciences y sont en honneur; la seule religion catholique y est soufferte

depuis la révocation de l'Edit de Nantes en 1685.

Elle a 400 grandes villes, 2000 autres villes & gros bourgs fermés, en tout environ 40400 villes & villages, 20 universités & plusieurs académies. Dans le nombre de ses provinces, villes, bourgs & châteaux, il y en a 403 qui portent des titres, dénommés dans ce volume; sçavoir 32 de principautés, 67 de duchés-pairies, 45 de duchés, 49 de marquisats, 10 de comtés-pairies, 106 de comtés, 33 de vicomtés, 61 de baronies, & une très grande quantité de terres qui ont des titres de marquisats, de comtés, de vicomtés, de baronies; tout compris l'on y compte 70000 fiefs ou arrière-fiefs, & au moins 4000 familles d'ancienne noblesse.

Ses villes fortifiées sont au nombre de 157; sçavoir 24 fortes places maritimes avec de très-bons ports; 39 moyennes places maritimes avec de petits ports; 53 fortes places frontieres, dont plusieurs sont presque imprenables; & 41 avec de moyennes fortifications.

On y voit 25 lieux remarquables par leurs eaux minérales, les plus renommées sont celles de Bagnères, de Forges, de Plombières, de Bourbon-les-bains, de Bourbonne-les-bains, de Vals & du Mont d'or.

Les îles, dont quelques unes sont for-

mées par des rivières & les autres situées près des côtes de la France, dans la Méditerranée & l'Océan, sont au nombre de 33.

L'on compte en France au moins 18 millions d'habitans, 18 archevêchés, 112 évêchés, 1350 abbayes de religieux, 550 abbayes de religieuses, 12000 prieurés, 15200 chapelles avec leurs chapelains, 14777 couvents, 40 milles paroisses & environ, 250 mille ecclésiastiques 19 universités, 250 commanderies de l'ordre de Malte, 12 Parlemens, 12 Chambres des Comptes, 12 Cours des Aides, 37 gouvernemens, 33 généralités, 100 chevaliers de l'ordre du Saint-Esprit qui le sont aussi de l'ordre de Saint-Michel, & ont chacun 3 mille livres de pension, 80 officiers grand-croix de l'ordre royal militaire de Saint-Louis, institué en 1683 par Louis XIV : cet ordre a 450 mille livres de revenu ; le nombre de ses chevaliers n'est point fixé, le Roi en fait autant qu'il y a d'officiers qui ont mérité cet honneur : les étrangers au service de la France, qui ne sont point catholiques romains, n'y pouvant être admis, en 1759 Louis XV créa en leur faveur l'ordre du Mérite, dont la croix est à 8 pointes comme celle de l'ordre de Saint-Louis ; mais la première est attachée avec un ruban rouge, & la dernière avec un ruban bleu.

Provinces.

Les principales provinces de la France sont :

L'Île - de - France , & à l'orient de cette province, la Brie, la Champagne, la Lorraine, les Trois-évêchés, l'Alsace, la Bourgogne, la Franche - Comté, la Bresse & le Bugei.

Au midi, la Beauce, l'Orléanois, la Touraine, le Berri, le Bourbonnois, le Nivernois, le Beaujolois, le Lyonnais, le Dauphiné, la Provence, le Forès, le Vivarais, le Languedoc, l'Auvergne, le Querci, le Rouergue, l'Angoumois, la Guienne, le Perigord, la Gascogne, l'Armagnac, la Navarre, le Bigorre, le Roussillon.

Au couchant, la Normandie, le Perche, le Maine, la Bretagne, l'Anjou, le Poitou, l'Aunis & la Saintonge.

Au nord, la Picardie, l'Artois, le Cambresis, la Flandre, & le Hainaut.

Toutes ces Provinces se subdivisent en plusieurs contrées, qui ont aussi leurs noms.

Le royaume de France fut fondé l'an 408 par Pharamond son premier Roi : il subsiste glorieusement depuis 1357 ans sous le règne de 65 rois. Sa situation est avantageuse pour le commerce, & sa puissance est devenue telle que Louis XIV en 1681, avoit une marine de 198 vaisseaux de guerre, en y comprenant les allèges, & 30 galères.

On comptoit alors onze mille hommes de troupes réglées pour servir sur les vaisseaux, & en tout 160 mille hommes enclassés pour les divers services de la marine. Il eut dans ses plus grandes guerres jusqu'à 450 mille hommes sous les armes. Dans la dernière guerre finie à la paix de Fontainebleau qui fut signée le 3 Novembre 1762, suivant l'état militaire donné en 1761, elles se montoient à 354 mille 908 hommes : les Maréchaux de France étoient au nombre de 16, les Lieutenans-généraux de 202, les Maréchaux-de-camp de 290, & les Brigadiers des armées du Roi de 364. A l'égard des revenus de ce royaume, Sa Majesté jouit au moins d'un million de livres par jour.

Le Roi de France a la qualité de Roi Très-chrétien ; sa maison militaire est de 10 mille hommes ; les charges & offices pour la magnificence du trône sont au nombre de 2400 ; sçavoir : 200 officiers de la musique, de la chapelle & de la chambre du Roi ; 1300 officiers de la chambre, du cabinet, de la garde robe & des sept offices de la bouche ; 300 de la grande & de la petite écurie, 300 de la grande-venerie, de la louveterie, & de la fauconnerie ; 300 des bâtimens. Les premières places sont occupées par des princes, des ducs & autres seigneurs dans l'ordre suivant :

Un grand - aumônier , un premier aumônier , un maître de l'oratoire , deux aumôniers ordinaires ; un grand - maître ; un grand chambellan ; quatre premiers gentilshommes de la chambre, deux grands-mâtres de la garde-robe , deux maîtres de la garde-robe ; quatre capitaines des gardes-du-corps, un capitaine - colonel des cent-suiſſes ; un grand - écuyer , un grand-pannetier , un grand - veneur , un grand - fauconnier , un grand - louverier ; un grand - maréchal-des-logis , un grand-prevôt , un premier écuyer , un capitaine des gardes de la porte du Roi , un capitaine - lieutenant des gendarmes de la garde , un capitaine - lieutenant des chevaux - légers de la garde , deux capitaines lieutenans des deux compagnies des mousquetaires de la garde , un grand-maître des cérémonies , un colonel du régiment des gardes-françoises , & un colonel du régiment des gardes - ſuiſſes. Les charges & offices de la maison de la Reine ſont aux environs de 450.

Les Colonies de la France ſont :

DANS L'AMÉRIQUE.

Les îles de l'Affomption , de Saint - Barthelemi , de la Deſirade , une partie de celle de Saint-Domingue , la Cayenne avec ſon diſtrict de 300 lieues de circuit dans la terre

Tableau de la France.

ferme, les îles de la Grenade, de la Guadeloupe, de Sainte-Lucie, de Marie-Galante, de la Martinique, de Miquelon, de Saint-Pierre, de Saint-Martin en partie, de Tabago & de Saint - Vincent.

DANS L'AFRIQUE.

Le Bastion de France, l'île de Bourbon ; l'île Maurice & l'île Arguin.

DANS L'INDE.

Pondicheri, une habitation à Rajapour & à Héan.

Les Consuls François, pour le commerce dans les pays étrangers, sont au nombre de 77 ; sçavoir 21 en Italie, 12 en Espagne, 6 en Portugal, 10 dans le nord, & 28 dans les échelles du levant & la Barbarie.

*L'on trouvera la description de ces pays dans les volumes **Tableau de l'univers**, qui sont à la suite du **Tableau de la France**.*

A l'égard du commerce de la France ; celui de l'intérieur du royaume se trouvera dans la description de ses provinces ; l'on y verra leurs productions & leur négoce : en général les écritures s'y tiennent en livres, sous & deniers ; les lettres - de - change ont 10 jours de grace après l'échéance, & les

Monnoies.

9

billets valeur en marchandises un mois : pour en faire observer les règles, on a établi dans 66 villes, des juges-consuls.

Les monnoies idéales de la France, sont le denier, la livre de 20 sous & la pistole de 10 liv. à l'égard des courantes, toutes celles qui sont étrangères, ainsi que celles de ses anciennes fabriques, ne sont point reçues dans le royaume & doivent être portées aux hôtels des monnoies, pour les changer en nouvelles espèces, qui sont celles des fabriques commencées en 1726 : elles sont composées.

EN OR.

Du *double-Louis*, de 48 livres; du *louis*, de 24 livres; & du *demi-louis*, de 12 livres

EN ARGENT.

De l'*écu*, de 6 livres; du *petit-écu*, de 3 livres; de la *pièce* de 24 sous, de celle de 12 sous, & de celle de 6 sous.

D'ALLIAGE ET EN CUIVRE.

La *pièce* de 2 sous, celle de six liards, celle d'un sou; celle de 2 liards, celle d'un liard ou de 3 deniers.

Evaluation de la livre de France, avec les monnoies des villes & royaumes le plus en correspondance avec la France.

Amsterdam. . . La livre de France vaut 9 sous communs & 5 fenins.

Le sou commun vaut monnoie de France 2 s. 1 d. 3-4 de d.

Tome I. France.

*

10-16 *Tableau de la France.*

	Le fenin vaut, m. de Fr. 1 d. $\frac{1}{3}$. de &
<i>Ausbourg</i>	comme <i>Vienne</i> .
<i>Bâle</i>	La liv. de Fr. vaut 22 creutzers.
	Le creutzer vaut, m. de France ;
	10 d. 9-10 de d.
<i>Bergame</i>	La liv. de Fr. vaut 40 f. de change ;
	Le f. de change vaut, m. de Fr. 6 d.
<i>Berlin</i>	La liv. de Fr. vaut 6 bon-gros.
	Le bon-gros vaut, m. de France ;
	3 f. 4 d.
<i>Breslaw</i>	comme <i>Vienne</i> .
<i>Cadix en Espagne</i> .	La liv. de Fr. vaut 4 réaux de vellon ;
	La réale de vellon vaut, m. de Fr.
	5 f.
<i>Constantinople</i>	La liv. de Fr. vaut 40 aspres.
	L'aspre vaut, m. de France, 6 d.
<i>Copenhague</i> .	La liv. de Fr. vaut 21 schelins Da-
& <i>Danemark</i> .	nois & 2 fenins, -6 de fenin.
	Le schelin Danois vaut, m. de Fr.
	11 d. $\frac{29}{96}$. de d.
	Le fenin vaut, m. de F. $\frac{41}{48} \frac{5}{1152}$ de d.
<i>Danzick</i>	La liv. de Fr. vaut 22 gros Polonois,
	& 9 fenins
	Le gros Polonois vaut, m. de Fr.
	10 d. 2 - 3 de d.
	Le fenin vaut, m. de Fr. 16-27 de d.
<i>Florence</i>	La liv. de Fr. vaut 3 f. d'or & 11 d. $\frac{1}{2}$.
	Le f. d'or vaut, m. de Fr. 5 f. $\frac{2}{3}$. de d.
<i>Francfort sur le Mein</i> .	comme <i>Vienne</i> .
<i>Gènes</i>	La liv. de Fr. vaut 25 f. & 10 den.
	courans.
	Le f. vaut, m. de Fr. 9 d. 7-25 de d.
<i>Genève</i>	La liv. de Fr. vaut 26 f. & demi,
	petite monnoie.
	Le sou, petite monnoie, vaut, m. de
	F. 9 d. 1-20 de d.

Monnoies:

17

$\frac{1}{5}$ de d.
 zers.
 France ;
 e change:
 Fr. 6. d.
 ros.
 France ;
 de vellon:
 m. de Fr.
 es.
 e, 6 d.
 helins Da-
 fenin.
 m. de Fr.
 $\frac{5}{1152}$ de d,
 Polonois,
 m. de Fr:
 6-27 de d.
 & 11 d. $\frac{1}{2}$.
 5 f. $\frac{2}{3}$ de d.
 & 10 den.
 7-25 de d.
 & demi,
 aut, m. de

Hambourg La liv. de Fr. vaut 9 sous-lubs de
 banque.
 Le sou-lubs de banque vaut, m. de
 Fr. 2 f. 2 d. 5 - 8 de d.
Leipfic La liv. de Fr. vaut 6 silvers-gros
 Le silver-gros vaut, m. de Fr. 3 f. 4 d.
Lisbonne
 & *Portugal* . . . Le rés vaut, m. de Fr. 1 d. 37-83 de d.
Londre.
 & *Angleterre*.. Le dernier sterlin vaut, m. de Fr;
 1 f. 9 d. 3-4 & 1-15 de d.
Messine & Sicile . . La liv. de Fr. vaut 48 grains.
 Le grain vaut, m. de Fr. 5 d.
Milan. La liv. de Fr. vaut 26 f. 3 d. courans;
 Le f. courant vaut, m. de France,
 9 d. 3-20 de d.
Naples. La liv. de Fr. vant 24 grains.
 Le grain vaut, m. de Fr. 10 deniers;
 comme *Vienne*.
Nuremberg. comme *Vienne*.
Petersbourg. La liv. de Fr. vaut 19 copecks.
 & *Ruffie* . . . Le copeck vaut, m. de Fr. 1 f. 7-9 de d.
Rome. La liv. de Fr. vaut 19 bayoques & un
 quattrino.
 La bayoque vaut, m. de France ;
 1 f. 3-5 de d.
Stockolm
 & *Suède*. La liv. de Fr. vaut 24 stuvers de
 cuivre.
 Le stuver de cuivre vaut, m. de Fr.
 10 deniers.
Turin, Piémont La liv. de Fr. y vaut, m. de Fr;
 & *Savoie*. 18 sous 2 d.
Venise La liv. de Fr. en monnoie de Venise,
 vaut 2 liv.
Vienne. La liv. de Fr. vaut 22 creutzers & 2;
 fenins.

Tome I. France.

*

Tableau de la France

Le creutz. vaut, monnoie de Fr. 10;
d. 2-3 de d.

Le fenin vaut, monnoie de Fr. 2
d. 2-3 de d.

*Quelques Monnoies d'Europe reduites à la
valeur de celles de France.*

C L E V E S.

Florin.	1 l. 6 f. 8 d.
Schelin.	10 f.
Thaler.	1 l. 19 f.

C O L O G N E.

Ducat.	10 l. 16 f.
Thaler	3 l. 18 f.
Thaler espèce.	4 l.

E M P I R E.

Ducat.	9 l. 10 f. 8 d.
Florin.	2 l. 13 f. 4 d.
Marien-groche.	2 l. 2 d. 2-5 de d.
Rixdaler.	4
Tonne d'or.	400000.

H O N G R I E.

Ducat.	11 l. 4 f. 5 d.
Hongre Kremnitz.	10 f. 5 d. 1-5 de d.
Thaler.	5 l. 6 f. 8 d. 1-8 de d.

L I V O U R N E.

Ducat d'argent.	5 f. 18 f. 4-5 de d.
Livre courante.	16 f. 20 d 2-5 de d.
Livre d'or	5 l. 1 f 1 d. 1-3 de d.
Piastre de change.	4 l. 17
Sou ou Sou d'ot.	5 f. 2-3 de d.

*Les autres Monnoies étrangères se trouvent dans le Tableau
de l'Univers, à l'article de chaque ville principale.*

DES

DES RIVIÈRES

DE LA FRANCE.

ENTRE toutes les rivières qui arrosent la France, il y a quatre grands fleuves, qui sont le Rhône, la Garonne, la Seine & la Loire.

Le Rhône a environ 160 lieues de cours, il prend sa source dans la montagne de la Fourche, à l'extrémité orientale du Valais, & commence à être navigable à Seissel: il traverse le lac de Genève, le Lyonois, le Viennois, le Valentinois, le Comtat-Venaissin, une partie de la Provence, & se jette par plusieurs bouches dans la Méditerranée. Il reçoit dans son cours, la Saone à Lyon, l'Isère à une lieue au dessus de Valence, & la Durance à une lieue au dessous d'Avignon. Les principales villes où il passe, sont Genève, Lyon, Vienne, Valence, Pont-Saint-Esprit, Avignon & Arles.

La Garonne a environ 130 lieues de cours; elle prend sa source dans les Pyrénées, traverse le Languedoc & la Guienne,

DES

Tome I. France.

Bij

& reçoit dans son cours, le Tarn & le Lot ; puis après s'être jointe au Bec d'Ambez à la Dordogne, où elle prend le nom de Gironde, elle va se jeter dans l'Océan. Les principales villes par où elle passe sont Muret, Toulouse, Agen & Bordeaux.

La Seine a environ 140 lieues de cours: elle prend sa source près de Chanceaux en Bourgogne à 6 lieues de Dijon, passe à Châtillon, Bar, Troies, Méry où elle commence à porter bateaux, à Nogent, Brai, Montereau, Melun, Corbeil, Paris, Saint-Cloud, Poissy, Meulan, Vernon, Pont-de-l'Arche, Rouen, Caudebec, Quillebeuf, & se jette dans l'Océan au Havre-de-Grace. Elle reçoit dans son cours, l'Yonne à Montereau, la Marne au dessus de Paris, & l'Oise au-dessous. Cette rivière fait de si grandes sinuosités de Paris à Poissy, que l'on y compte vingt lieues par eau, quoiqu'il n'y ait que cinq lieues par terre; cela procure une situation très riante à de jolies maisons de campagne & de beaux châteaux, qui sont pour ainsi dire aux portes de la capitale.

La Loire a environ 192 lieues de cours: elle prend sa source dans les Cévennes, commence à être navigable à Rouanne dans le Forès, traverse la frontière de Bourgogne, le Bourbonnois, le Nivernois, l'Orléanois, le Blaisois, la Touraine, l'Anjou, la

Tarn & le
Bec d'Am-
rend le nom
ans l'Océan.
le passe font
rdeaux.

de cours: elle
ux en Bour-
à Châtillon,
commence à
Grai, Mon-
Saint-Cloud,
de-l'Arche,
neuf, & se
-Grace. Elle
Montereau,
l'Oise au-
grandes si-
on y compte
il n'y ait
procure une
maisons de
x, qui sont
capitale.

s de cours:
ennes, com-
ne dans le
Bourgogne,
Orléanois,
Anjou, la

Bretagne & se jette dans l'Océan. Elle reçoit dans son cours; l'Allier, le Cher, l'Indre, la Vienne, la Mayenne, la Sarthe & le Loir, & passe par le Pui, Saint-Rambert, Rouanne, Nevers, Briare, Gien, Orléans, Blois, Amboise, Tours, Saumur & Nantes.

La Saone a environ 70 lieues de cours: elle prend sa source dans le Bassigni, passe à Grai, Auxonne, Châlon, Mâcon & se jette dans le Rhône à Lyon.

L'Isère a environ 47 lieues de cours; il prend sa source aux confins de la Savoie & du Piémont, traverse le Dauphiné & se jette dans le Rhône auprès & au-dessus de Valence, passe par les villes de Beaufort, Conflans, Grenoble & Romans.

La Durance a environ 77 lieues de cours; ses inondations causent de grands dommages; elle prend sa source dans les Alpes, traverse la Provence & se jette dans le Rhône au dessous d'Avignon, passe près d'Embrun, à Tallart, Sisteron & Cavaillon.

Le Tarn a environ 45 lieues de cours; il prend sa source dans le Gévaudan, traverse l'Albigeois, & se jette dans la Garonne près de Montauban.

Le Lot a environ 96 lieues de cours; il prend sa source dans le Gévaudan, passe par Mende, Saint-Geniès, Cahors où il

commence à porter bateaux , & se jette dans la Garonne à Aiguillon.

La Dordogne a environ 90 lieues de cours ; elle prend sa source dans la basse-Auvergne, au Mont-d'or, traverse la Guienne & se joint à la Garonne : (Le confluent de ces deux rivières au Bec - d'Ambez est très-dangereux pour les vaisseaux ;) elle passe à Argentac , Souliac , Bergerac , Castillon & Libourne.

L'Ionne a environ 48 lieues de cours ; elle prend sa source aux montagnes du Morvant , passe à Cravant, porte bateaux à Auxerre , à Joigni , Villeneuve - le - Roi , Sens , Pont - sur - Ionne , & se jette dans la Seine à Montereau.

La Marne à environ 90 lieues de cours ; elle prend sa source au pied d'une Montagne dans le Bassigni , passe par les villes de Chaumont , Joinville , Saint - Disier , Vitri - le - François , Châlons , Chatillon , Château - Thiéri , La Ferté - sous - Jouarre , Meaux , Lagni & se jette dans la Seine , audeffous de Charenton près de Paris.

L'Oise a environ 50 lieues de cours ; elle prend sa source dans les Ardènes , passe par les villes de Guise , la Fère , Compiègne , Creil , l'Île-Adam , Pontoise & se jette dans la Seine.

L'Allier a environ 66 lieues de cours :

il prend sa source dans le Gévaudan, traverse le Bourbonnois, le Nivernois, passe par les villes de Brioude, Issoire, Vichi, Moulins, & se jette dans la Loire auprès de Nevers.

Le Cher a environ 38 lieues de cours: il prend sa source dans l'Auvergne, traverse le Bourbonnois, le Berri, la Touraine, passe par les villes d'Auzance, de Montluçon de Saint-Amand & se jette dans la Loire au dessus de Vierzon.

L'Indre a environ 44 lieues de cours: il prend sa source au village de S. Pierre-la-Marche dans le Berri, traverse la Touraine, passe par les villes de la Châtre, Château-roux, Châtillon, Loches, Montbazon, & se jette dans la Loire.

La Vienne a environ 63 lieues de cours: elle prend sa source dans le bas-Limousin, traverse la Marche, le Poitou, passe par les villes de Limoges, Saint-Germain, Châtelleraud, L'Île-Bouchart, Chinon, & se jette dans la Loire à 3 lieues au dessus de Saumur.

La Mayenne a environ 40 lieues de cours: elle prend sa source dans le Maine, passe par Mayenne, Laval, & se jette dans la Loire auprès d'Angers.

La Sarthe a environ 56 lieues de cours: elle prend sa source en Normandie, passe

par Alençon , le Mans & se jette dans la Loire auprès d'Angers.

Le Loir a environ 53 lieues de cours : il prend sa source dans le Perche , passe par les villes de Bonneval , Freteval , Vendôme , Château-du-Loir , la Flèche & se perd dans la Sarthe auprès d'Angers.

La Vilaine a environ 38 lieues de cours : elle prend sa source auprès d'Ernée dans le Maine , passe à Rênes , la Roche-Bernard , & se jette dans l'Océan , vis-à-vis de l'île d'Oléron.

La Meuse a environ 105 lieues de cours : c'est une grosse Rivière qui prend sa source auprès du village de Meuse dans le Bassigni , traverse les Evêchés de Toul & de Verdun , la Champagne , le Luxembourg , le Comté de Namur , l'évêché de Liège , les Provinces-unies & se jette dans l'Océan ; elle passe , par les villes de Vaucouleurs , Verdun , Sivri , Stenai , Mouzon , Sedan , Mézières , Charleville , Givet , Dinant , Namur , Hui , Liège & Mastric.

La Moselle a environ 80 lieues de cours : elle prend sa source dans les Vosges au Mont-des-Faucilles , passe par Toul , Metz , Trêves , & se jette dans le Rhin.



ROUTES PAR EAU.

Route de Chalon à Lyon sur la Saone;

..... 28 lieues & demie.

De Chalon à Tournus, 5 lieues.

De Tournus à Mâcon, 5 lieues.

De Mâcon à Montmerle, 6 lieues.

De Montmerle à Trévoux, 6 lieues.

De Trévoux à l'île - Barbe, 6 lieues.

De l'île - Barbe à Lyon, $\frac{1}{2}$ lieue.

Route de Lyon sur le Rhône jusqu'à

Avignon, 50 lieues.

De Lyon à Vienne, 7 lieues.

De Vienne à Valence, 21 lieues.

De Valence au Pont Saint-Esprit, 15 lieues.

Du Pont Saint-Esprit à Avignon, 7 lieues.

Route de Rouanne ou Rohane à Nantes

sur la Loire, 128 lieues.

De Rohane à Nevers, 33 lieues.

De Nevers à Briare, 18 lieues.

De Briare à Orléans, 13 lieues.

D'Orléans à Blois, 14 lieues.

De Blois à Tours, 10 lieues.

De Tours à Saumur, 13 lieues.

De Saumur à Angers, 9 lieues.

D'Angers à Nantes, 18 lieues.

Route de Rohane à Paris, sur les rivières

de Loire & de Seine qui sont jointes
par les Canaux de Briare & de Loin,

..... 86 lieues.

De Rouane à Briare, 51 lieues.

De Briare à Montargis, 10 lieues.

De Montargis à Nemours, 6 lieues.

De Nemours à Moret où l'on arrive sur la Seine
 4 lieues.

De Moret à Melun, 5 lieues.

De Melun à Paris, 10 lieues.

Route d'Auxerre à Paris sur les rivières
 d'Ionne & de Seine 43 lieues.

D'Auxerre à Sens, 14 lieues.

De Sens à Montereau où l'on joint la Seine, 10 lieues.

De Montereau à Melun, 9 lieues.

De Melun à Corbeil, 4 lieues.

De Corbeil à Paris, 6 lieues.

Route de Nogent à Paris sur la Seine,
 35 lieues.

De Nogent à Brai, 6 lieues.

De Brai à Montereau, 10 lieues.

De Montereau à Melun, 9 lieues.

De Melun à Corbeil, 4 lieues.

De Corbeil à Paris, 6 lieues.

L'on trouve au Port-Saint-Paul, & au quai
 hors Tournelle à Paris, tous les jours des
 Coches qui font route pour differens lieux.

*Départ des Coches qui montent &
 descendent au Port S. Paul.*

[Leurs Bureaux sont sur le quai de même nom, &
 celui des Céléstins.]

Auxerre part deux fois la semaine, le mercredi & le
 samedi à 7 heures du matin.

En descendant il en arrive deux autres les mêmes jours
 après midi.

Briare, Montargis & Nemours, réunis, part le mardi
 à 7 heures du matin.

En descendant il arrive le dimanche au soir.

Melun part le vendredi à 7 heures du matin.

En descendant, il arrive le mardi après midi.

Montereau part le Jeudi à 7 heures du matin.

En descendant, il arrive le lundi au soir.

Nogent part le dimanche à 7 heures du matin.

En descendant, il arrive le jeudi au soir.

Sens part le lundi à 7 heures du matin.

En descendant, il arrive le vendredi après midi.

Départ des Coches hors Tournelle.

[*Leurs Bureaux sont sur le quai de même nom.*]

Corbeil part deux fois par semaine, 1^o mercredi & le samedi à 7 heures du matin.

En descendant, il en arrive un le mardi, & un autre le vendredi après midi.

Fontainebleau, ou le *Coche Royal*: ce Coche ne fait route que lorsque la Cour est à Fontainebleau; il en part un tous les jours à 7 heures du matin & arrive à 7 heures du soir à Valvin.

Un pareil Coche part aussi de Valvin à 7 heures du matin & arrive le soir à Paris.

Ville-neuve Saint-Georges part deux fois la semaine, le mercredi & le samedi à 3 heures après midi.

En descendant, il en arrive un le mercredi, & un autre le samedi; ce Coche ne fait route que depuis Pâques jusqu'à la S. Remi.

Galliottes de Paris à Sève & Saint-Cloud

Depuis Pâques jusqu'à la Saint - Martin, l'on trouve deux Galliottes qui montent & descendent tous les jours à la même heure: elles partent à 8 heures du matin & à 4 heures après midi, l'une du Pont-Royal à Paris, & l'autre de Saint-Cloud & de Sève.

Route de Dax à Bayonne sur la rivière de l'Adour, 8 lieues,

De Dax, après avoir passé la rivière, on va à Saint-Georges, 3 lieues.

De Saint-Georges à Saint-Vincent, 1 lieue.

De Saint-Vincent à Venesse, 1 lieue.

De Venesse à Hondre - Labesne, 1 l. $\frac{1}{4}$.

De Labesne à Hondre, $\frac{3}{4}$.

De Hondre à Ternots, $\frac{1}{4}$ de l.

De Ternots à Bayonne, 1 lieue.

Route par eau, de la Méditerranée à l'Océan, par le Canal de Languedoc 45 l.

De Saumal, maison sur le bord du Canal Royal, à 2 lieues au-dessus de Béziers, où l'on s'embarque, pour aller sur la Garone, un peu au-dessous de Toulouse, & de là à l'Océan.

De Saumal à Béziers, 2 lieues.

De Béziers à Castelnaudari, 27 lieues.

De Castelnaudari à Toulouse, 15 lieues.

De Toulouse sur la Garone à Agen 28 lieues, d'Agen à Bordeaux 30 lieues où l'on s'embarque pour l'océan.

L'on s'embarque aussi à Poissi sur la Seine, pour Rouen; & à Beaumont, sur la rivière d'Oise, pour aller à Compiègne & ailleurs.

Ily 2, eu pendant le voyage du Roi à Compiègne en 1765, un Coche qui partoit de la porte de la Conférence à Paris, alloit en deux jours à Compiègne & en revenoit de même,



DE LA VILLE
DE PARIS.

PARIS, Capitale de l'Île-de-France & de tout le royaume, est située sur la Seine; cette ville, qui a 5 lieues de circuit, est très-ancienne, elle portoit le nom de *Lutèce* ou *Lutèce* du tems des premiers Gaulois; lorsque les Romains vinrent dans les Gaules, c'étoit la capitale d'un Peuple appelé *Parisi*, & qui lui a donné son nom. Ce ne fut d'abord qu'une petite ville enfermée dans une île, que formoient les deux bras de la Seine, cependant elle passoit pour une place forte, à cause de sa situation. Il y avoit 5 Temples consacrés aux Divinités payennes; un dans la ville dédié à Jupiter, un à Cérès ou Isis, où l'on voit aujourd'hui Saint-Germain-des-prés, un autre où sont les Carmélites du fauxbourg-Saint-Jacques; Mercure & Mars avoient les leurs à Montmartre.

Paris fut agrandi par les Empereurs romains, principalement par Julien & Valentinien; ensuite par les Rois de France, qui l'ont rendu si considérable, qu'on ne

peut le voir à présent, sans être frappé de sa vaste étendue, de la beauté de ses bâtimens, du grand nombre de ses habitans que l'on fait monter à un million, de ses richesses, de son commerce, des beaux meubles & des équipages de ses citoyens.

On y compte 13 mille carosses, y compris les remises & les fiacres; il y a 500 beaux hôtels, 30 mille maisons, tant dans la ville que dans les fauxbourgs; elles sont élevées à trois, quatre & cinq étages, & même souvent jusqu'à six ou sept. Cette ville a 22 quais, 875 rues, 105 culs-de-facs très-bien pavés, & qui sont éclairés par 6200 lanternes, lesquelles coûtent chaque nuit, environ 700 livres; la ville est gardée par 1200 Officiers à cheval & Archers à pieds, avec 225 Gardes de nuit pour les ports, sans compter les Gardes & Archers de la Ville, ceux de la Robe-courte, de la Monnoie & de la Connétable.

La Garde militaire est composée de six bataillons de Gardes-Françoises, quatre bataillons de Gardes-Suisses, dont trois compagnies sont dans la ville, le reste dans les environs, & plusieurs Compagnies d'Invalides; on peut y ajouter les Mousquetaires Gris & les Noirs; c'est dans ces deux compagnies, qui forment une partie de la

cavalerie de la maison du Roi, que la noblesse & les fils de bonne famille font leur école militaire; elles sont logées dans deux grands hôtels, la première au faubourg Saint-Germain, la seconde au faubourg Saint-Antoine.

Paris est le siège d'un Archevêché & de cette célèbre Université qui engendra toutes celles de l'Europe; elle fut commencée en 790 sous le règne de Charlemagne, par des écoles publiques; elle est composée de quantité de collèges, dont 10 sont de plein exercice; celui des Jésuites n'étoit pas un collège de l'Université. Depuis que l'on a supprimé plusieurs petites paroisses dans la cité, pour en aggrandir d'autres; elles sont à présent au nombre de 45, sans compter 10 églises qui ont ce droit: il y a 11 chapitres ou collégiales, 3 abbayes d'hommes, qui sont Sainte-Généviève, Saint-Germain-des-prés, Saint-Victor, & Saint-Martin-des-champs, riche prieuré; 7 abbayes de filles, 40 couvents d'hommes & 72 de filles, 80 églises & chapelles non paroisses, & 11 séminaires.

Les églises de Paris, au nombre de 137, sont généralement belles; celles que l'on remarque le plus sont: Notre-Dame métropole, bâtie dans le douzième siècle; l'on y montoit en ce tems par 13 marches:

le chœur en a été décoré au commencement de ce siècle ; elle passe pour une des plus belles du royaume : après elle, on remarque l'église & le couvent des filles du Val-de-Grâce, abbaye royale où il y a de très-belles peintures : le bâtiment & l'église de la Sorbonne, où l'on voit le magnifique mausolée du cardinal de Richelieu, son restaurateur : l'église de Saint-Sulpice ; dont le chœur est à la romaine : celle de Saint-Roch, où il y a un percé qui dévoile, d'un seul coup d'œil, l'autel du chœur, celui de la Vierge, celui de la communion & celui du calvaire : l'église où étoient ci-devant les Jésuites, rue Saint-Antoine ; l'on y voit, aux deux côtés du chœur, les cœurs de Louis XIII & de Louis XIV ; le mausolée du père du grand Condé, en marbre noir, est dans une chapelle à la droite du chœur. Sainte Geneviève que l'on bâtit nous promet un très-bel édifice ; depuis 7 ans plus de 400 ouvriers y travaillent, ils n'ont encore fait que les deux tiers.

Les plus grands édifices sont, le château des Tuilleries, le Vieux-Louvre ; le palais du Luxembourg ; le Palais-royal, le palais de Bourbon, la Bastille composée de 8 Tours entourées de fossés, où l'on met les prisonniers d'Etat (il y a un Gouverneur, un Lieutenant-de-roi & une garde d'Invalides) ;

commen-
 passe pour
 me : après
 le couvent
 royale où
 bâtiment &
 on voit le
 al de Ri-
 de Saint-
 romaine :
 un percé
 cil , l'autel
 celui de la
 re : l'église
 rue Saint-
 côtés du
 III & de
 e du grand
 as une cha-
 Geneviève
 bel édifice ;
 s y travail-
 deux tiers.
 le château
 e ; le palais
 l, le palais
 de 8 Tours
 et les pri-
 erneur , un
 Invalides ;

l'Observatoire ; l'Hôtel de Ville ; le Collège
 Mazarin ; le Palais , où il y a deux églises
 l'une sur l'autre , que l'on nomme la Sainte-
 chapelle ; cet édifice est admiré des connois-
 seurs, celle d'en bas est la paroisse des Domes-
 tiques des Chanoines , & celle d'en haut le
 chapitre ; la Place royale avec la statue éques-
 tre de Louis XIII ; la place des Victoires où est
 la statue pédestre de Louis XIV, qui le repré-
 sente avec les habits de son couronnement, la
 Victoire lui mettant une couronne sur la tête,
 & ayant à ses pieds quatre Nations enchaî-
 nées ; la place de Vendôme ou de Louis
 le Grand , avec la statue équestre du même
 Roi ; la place de Louis XV que l'on bâtit
 entre les Thuilleries & le Cours. Les beaux
 édifices qui ne sont point achevés , lesquels
 occupent journellement environ deux mille
 ouvriers sont : la place de Louis XV ; l'église
 de Sainte-Généviève ; celle de la Magde-
 laine, faubourg Saint-Honoré ; les nouvelles
 Halles à la place de l'hôtel de Soissons ;
 l'Opéra , rue Saint - Honoré , & le grand-
 bassin d'eau , appelé la Gâre , près l'Hopital
 général , qui servira de magasin pour les
 denrées de Paris. Les nouveaux travaux du
 Vieux-Louvre nous promettoient un Palais
 magnifique, mais depuis cinq ans l'on n'y tra-
 vaille plus ; les autres édifices sont : les Portes
 Saint-Denis , Saint-Martin , Saint-Antoine,

Saint-Bernard : les Ponts - au-change & de Saint-Michel , le Pont - royal, le Pont-neuf, le plus long, le plus large & le plus beau ; l'on y voit la statue équestre de Henri IV & le château de la Samaritaine ; celui de Notre-dame & de la Tournelle , & quantité de beaux quais , avec des ports pour les marchandises ; un grand égout où il y a 14 vannes avec un beau réservoir ; 24 marchés ; 51 fontaines publiques, dont l'eau est fournie par la pompe du pont Notre-Dame, le château de la Samaritaine & l'acqueduc d'Arcueil. Ses fontaines les plus belles sont, celles des Saints-Innocens & de la rue de Grenelle.

Le nombre de ses Communautés d'Arts & Métiers, se monte à 118 , il y a plus de 50 mille maîtres. Ses plus grandes Manufactures sont les Gobelins, faubourg Saint-Marcel, pour les tapisseries, & la Teinture de l'écarlate, trouvée sous François I : & la Manufacture de Glaces du faubourg Saint-Antoine.

Quant aux principales promenades publiques, celles du dehors de la ville sont, le Cours de la Reine, les Champs Elisées, le Bois de Boulogne, les Allées & le Bois de Vincennes : celles de dedans sont, les Jardins des Thuilleries, du Palais-royal, du Luxembourg, du Roi, de l'Arcenal, de l'Hôtel de Souffise, les Boulevards ou Remparts, de lon-

gueur d'une grande lieue , arrosés tous les jours pendant cinq mois de l'Été , promenade à la mode où il y a beaucoup de monde de toutes sortes d'états , attirés par la musique des Caffés & les parades des Baladins. Les nouveaux Boulevards , aussi longs que les précédens , commencent derrière les Invalides , & finissent à l'Hôpital général. Les Jardins royaux ne sont point fréquentés du petit peuple ; il n'y entre que le jour de Saint-Louis , qui est la fête du Roi : les Thuilleries & le Palais royal sont les plus brillants de tous.

Les Spectacles ordinaires sont l'Opera (qu'un incendie vient de détruire & que l'on rebâtit au même lieu , en attendant il donne ses représentations dans la salle des machines aux Thilleries) ; la comédie Française & la comédie Italienne , à laquelle a été réuni depuis peu l'Opera-comique : les Spectacles extraordinaires sont les Danseurs de cordes & autres qui jouent sur les Boulevards , dans les intervalles des Foires de Saint-Germain & de Saint-Laurent , dont la première a été incendiée & détruite au mois de Mars 1762 ; l'on y a bâti des loges jusqu'à son retablissement : elle commence le trois Février , & finit le dernier jour de la semaine de la Passion. Celle de S. Laurent commence le 25 Juillet , & dure jusqu'au 30

Septembre ; outre ces deux Foires il y a celle de Saint-Ovide, qui se tient dans la place de Louis-le-Grand ; elle commence le 31 Août & dure environ 15 jours.

Il y a dans Paris un grand nombre de Jurisdictions ; son Parlement , qui est le plus ancien & le plus étendu de tous ceux du royaume ; une Chambre-des-comptes , une Cour - des - Aides , un Grand - Conseil , une Cour - des - Monnoies , un Bureau des Finances , une Chambre des Domaines , une Jurisdiction appelée le Châtelet , une Jurisdiction des Eaux - & - Forêts , une des Consuls , une Connétablie & Maréchaussée de France , un Bailliage du Palais & un Grénier-à-sel ; une Généralité qui comprend 22 Elections. On voit aussi , dans cette ville 7 Académies royales , qui sont l'Académie Françoisè , établie en 1635 ; celle des Inscriptions & Belles - Lettres en 1663 , des Sciences en 1666 , de Peinture & Sculpture en 1648 , d'Architecture en 1671 , celle de Chirurgie en 1748 & deux Académies pour apprendre à monter à cheval. Il y a 7 Bibliothèques publiques ; celle du Roi qui est la plus belle de l'Europe ; celle de Mazarin , de Saint-Victor , de Sainte-Généviève , de la Doctrine chrétienne , des Avocats & de la Faculté de Médecine ; un Jardin du Roi , rempli de toutes sortes de plantes & où il

Il y a un Cabinet de curiosités naturelles. Il y a aussi plusieurs Hôpitaux bien rentés, dont les plus remarquables sont l'Hôtel Dieu, l'Hôpital général, Bicêtre, la Pitié, les Frères de la Charité, les Hospitalières, les Incurables, les Petites-maisons, les Enfants-trouvés, les Enfants-bleus & les Enfants-rouges. L'Hôpital général nourrit au moins 8 mille personnes; les Enfants-trouvés reçoivent, tous les ans, environ 5 mille nouveaux-nés; l'Hôtel Dieu a journellement plus de 3 mille malades & 536 personnes pour les servir; le nombre de ces derniers est composé de Prêtres, de Religieuses, de Médecins, de Chirurgiens & de Domestiques.

La Police de Paris est tenue par un Lieutenant-général de Police, qui a sous ses ordres 40 Inspecteurs de Police, 49 Commissaires & quantité d'Exempts; les Commissaires sont distribués dans chaque quartier.

La Seine divise la ville de Paris en trois parties, qui sont la Cité, la Ville & l'Université; la Cité, qui est la plus ancienne, ne comprend que ce que l'on nomme l'île du Palais & l'île Notre-Dame, ou Saint-Louis; l'Université est au midi de la rivière, & la Ville au Nord; ces trois parties se divisent en 20 quartiers qui sont :

- 1 La Cité
- 2 Saint - Jacques - de - la - Boucherie.

- 3 Sainte - Oportune.
- 4 Le Louvre ou Saint-Germain l'Auxerrois.
- 5 Le Palais Royal.
- 6 Montmartre.
- 7 Saint - Eustache.
- 8 Les Halles.
- 9 Saint - Denis.
- 10 Saint - Martin
- 11 La Grève.
- 12 Saint - Paul ou la Mortellerie.
- 13 Sainte - Avoie ou la Verrerie.
- 14 Le Temple ou le Marais.
- 15 Saint - Antoine.
- 16 La place Maubert,
- 17 Saint - Benoît.
- 18 Saint - André.
- 19 Luxembourg.
- 20 Saint - Germain - des - Prés.

Ses quatorze Fauxbours sont :

Saint - Antoine.	Saint - Honoré.
Du Temple.	Saint - Germain.
Saint - Martin.	Saint - Michel.
Saint - Laurent.	Saint - Jacques.
Saint - Denys.	Saint - Marceau.
Saint - Lazare.	Saint - Victor.
Montmartre.	[Lepremier & le dixième
De Richelieu.	très-considérables.]

Pour donner de la correspondance à peu de frais, à tous ces quartiers, l'on a établi, en 1760, une petite Poste qui porte les Lettres neuf fois le jour; leur port n'est que de deux sous dans la ville & les fauxbours, & trois sous au-de - là des barrières pour la banlieue.

COMMERCE DE PARIS.

LE commerce national de Paris, ainsi que celui qu'il fait avec les Etrangers, est très-considérable; cette ville est comme le centre & le magasin universel du commerce qui se fait dans tout le royaume: si d'un côté les provinces de la France ont des grains, des vins, des bestiaux, des laines, des soies, des étofes, des toiles, des sels, des bois, du fer, & un grand nombre d'autres marchandises, pour en fournir cette capitale; & que les villes maritimes n'entretiennent des matelots & n'arment des navires sur l'une & l'autre mer, que pour lui aller chercher ce qu'il y a de plus précieux dans les quatre parties du monde; non-seulement elle leur en restitue une partie, enrichie & embellie par la main de ses plus habiles ouvriers, mais encore elle leur envoie celles qui leur manquent par des échanges. Son principal commerce avec les provinces de France & les étrangers, consiste en modes, en étofes d'or, d'argent & de soie, en galons de toutes sortes, en bas au metier & à l'éguille, en belles tapisseries des Gobelins, en teintures écarlates, en glaces, en librairies, en gravûres, & en une infinité de toutes sortes de beaux ouvrages. Longitude 20, latitude 48-50.

Le soleil s'y lève aux plus longs jours ;
à 3 h. 57. m. & s'y couche à 8 h. 3 m. Les
plus courts jours y font de 8 h. 3 m. sans le
crépuscule.

DISTANCE DE PARIS AUX VILLES CI-APRÈS MENTIONNÉES.

[Les chiffres marquent le nombre des lieues, & les lettres
leurs positions,]

Aix-la-Chapelle.	36.	N. E.
Alep.	724.	S. E.
Amsterdam.	107.	N.
Anvers.	72.	N.
Bâle.	103.	E. S.
Belgrade.	401.	E. S.
Berlin.	231.	N. E.
Berne.	123.	E. S.
Bruxelles.	63.	N. E.
Cadix.	387.	S. O.
Caire.	794.	S.
Candie.	623.	E. S.
Chambéri.	144.	E. S.
Cologne.	100.	N. E.
Constantinople.	585.	E. S.
Copenhague.	279.	N. E.
Cracovic.	337.	E. N.
Dresde.	220.	N. E.
Dublin.	178.	O. N.
Edimbourg.	210.	N. E.
Egra.	203.	E. N.
Florence.	281.	E. S.
Gènes.	264.	E. S.
Genève.	151.	E. S.
Hambourg.	188.	N. E.

ngs jours ;
3 m. Les
m. fans le

RIS
IONNÉES.

, & les leurs

E.
E.
N.
N.
S.
S.
E.
S.
E.
O.
S.
S.
S.
E.
S.
E.
N.
E.
N.
E.
N.
S.
S.
S.
E.

Paris.

41

Hanovre.....	179.	N E.
Jerusalem.....	700.	S. E.
Konisberg.....	357.	E. N.
La Haie.....	95.	N.
Leipfick.....	196.	N. E.
Leyde.....	98.	N.
Liège.....	76.	N.
Lisbonne.....	379.	S. O.
Londres.....	96.	O. N.
Madrid.....	287.	S. O.
Magdebourg.....	168.	N. E.
Mal.e.....	428.	S. E.
Messine.....	409.	S. E.
Milan.....	220.	E. S.
Modène.....	252.	E. S.
Moskow.....	668.	N. E.
Namur.....	65.	N. E.
Olmutz.....	327.	E. N.
Padoue.....	278.	E. S.
Parme.....	240.	E. S.
Petersbourg.....	503.	N. E.
Port-Mahon.....	333.	
Prague.....	236.	S.
Rome.....	373.	E. S.
Rotterdam.....	91.	N.
Saragoffe.....	218.	S. O.
Smyrne.....	681.	S. E.
Stokolm.....	383.	N. E.
Turin.....	188.	E. S.
Valladolid.....	269.	S. O.
Venife.....	285.	E. S.
Vienne.....	295.	E.
York.....	151.	O. N.

Hanovre

Tome I. France.

D

VILLES, BOURGS & VILLAGES
DES ENVIRONS DE PARIS.

[Leur distance de cette Ville est marquée par les chiffres que l'on voit à côté, en lieues, demi-lieues & quarts-de-lieue.]
 [commence à la compter au sortir de la Ville.]

De la banlieue de Paris, qui a 12 l. de circuit.

N O R D.

C L I C H I - L A - G A R E N N E	1.
Clignancourt	1/4.
Crevecœur	1/4.
La Chapelle	1/4.
Montfaucon	1/4.
Montmartre	1/4.
Nouvelle - France	1/4.
Porcherons (les)	1/4.
Saint - Denis	2.
Saint - Ouen	1/4.

N O R D - N O R D - E S T.

Aubervillier dit Notre - Dame des Vertus	1/4.
Belleville	1/4.
La Villette	1/4.
Pantin	1.
Saint - Louis	1/4.

N O R D - E S T

La Courtille	1/4.
Ménilmontant	1/4.
Mont-Louis	1/4.
Pré Saint-Gervais	1/4.
Romainville	1/4.
Saint-Denis	1.

Environs de Paris.

EST-NORD-EST.

Bagnolet.	1.
Charonne.	$\frac{1}{2}$.
Malassis.	1.
Montreuil.	1.
Pincour.	$\frac{1}{4}$.

EST.

Abbaye Saint-Antoine.	
Arc de Triomphe.	
Maison du Trône.	
Pignus.	$\frac{1}{2}$.
Pissote.	1.
Saint-Mandé.	$\frac{3}{4}$.

EST-SUD-EST.

Berci.	$\frac{3}{4}$.
Château de Berci.	1.
Charenton.	2.
Conflant.	$1 \frac{1}{2}$.
La Rapée.	$\frac{1}{4}$.

SUD-EST.

Hopital général.	$\frac{1}{4}$.
Ivry.	1.
Port-à-Langlois.	$1 \frac{1}{2}$.
Saint-Germain.	$1 \frac{1}{4}$.
Vitri.	$1 \frac{1}{4}$.

SUD-SUD-EST.

Bicêtre.	1.
Chevilli.	$2 \frac{1}{4}$.
Gentilli.	$\frac{1}{4}$.
Gobelins (les)	
Gournai.	$1 \frac{1}{2}$.
La Saussaie.	$2 \frac{1}{4}$.
L'Hai.	2.
Platrières.	$1 \frac{3}{4}$.
Villejuif.	2.

Dij

LLAGES

PARIS.

les chiffres que
maris-de-lieme.

la Ville.]

l. de circuit.

1.
 $\frac{1}{2}$.
 $\frac{1}{4}$.
 $\frac{1}{2}$.
 $\frac{1}{4}$.
 $\frac{1}{2}$.
 $\frac{1}{4}$.
 $\frac{1}{2}$.
 $\frac{1}{4}$.
2.
1.
 $\frac{1}{4}$.
 $\frac{1}{4}$.
 $\frac{1}{2}$.
 $\frac{1}{2}$.
1.
 $\frac{1}{4}$.
 $\frac{1}{2}$.
 $\frac{1}{4}$.
 $\frac{1}{4}$.
1.

S U D.

Arcueil.	I.
Beaulavoir.	2.
Bagneux.	I ¹ / ₂
Cachant.	I ¹ / ₂
Fontenai-aux-Roses.	I ¹ / ₂
L'Observatoire.	I ¹ / ₂
Mont - Rouge.	I ¹ / ₂

S U D - S U D - O U E S T.

Chatillon.	I ¹ / ₂
Clamar.	I ¹ / ₂
Rosières.	I ¹ / ₂
Vanvre.	I.

S U D - O U E S T.

Fleuri.	I ¹ / ₂
Issi.	I.
Saint - Vincent.	I ¹ / ₂
Val - de-Meudon.	I ¹ / ₂
Vaugirard.	I ¹ / ₂

O U E S T S U D - O U E S T.

Auteuil.	I.
Boulogne.	I ¹ / ₂
Grenelle.	I ¹ / ₂
Invalides (les).	I ¹ / ₂

O U E S T.

Bois de Boulogne.	I ¹ / ₂
Bons-hommes.	I ¹ / ₂
Chaillot.	I ¹ / ₂
Cours de la Reine.	I ¹ / ₂
Ile aux Cignes.	I ¹ / ₂
La Meute.	I ¹ / ₂
Madrid.	I
Passi.	I ¹ / ₂
Savonnerie.	I ¹ / ₂

O U E S T N O R D - O U E S T.

Croix des Sablons.	I.
----------------------------	----

Environs de Paris.

Neuilly.	1.
Roule (le).	1 $\frac{1}{2}$.
Ville - l'évêque.	

N O R D - O U E S T

Château des Porcherons.	1 $\frac{1}{4}$.
Ternes.	1 $\frac{1}{2}$.
Villers.	1.

N O R D - N O R D - O U E S T.

Courcelle.	1.
Gardeplaine.	1 $\frac{1}{4}$.
La Planchette.	1 $\frac{1}{4}$.
Monceau.	1 $\frac{1}{2}$.

Environs de Paris hors de la Banlieue.

N O R D.

Alainville.	4 $\frac{1}{2}$.
Blemur.	4 $\frac{1}{4}$.
Cercelles.	3 $\frac{1}{2}$.
Courneuve.	2.
Daumont.	4 $\frac{1}{2}$.
Escouan.	4.
Eftainville.	4 $\frac{1}{4}$.
Mareil.	5.
Montmagni.	3.
Moiselle.	4 $\frac{1}{4}$.
Menil-Aubri (le).	4 $\frac{1}{4}$.
Ombreval.	4 $\frac{1}{4}$.
Pierrefite	2 $\frac{1}{4}$.
Piscop.	4.
Stains.	2 $\frac{1}{4}$.
Saint - Brice.	3 $\frac{1}{4}$.
Saint - Léofar.	3 $\frac{1}{2}$.
Saint - Lucien.	2.
Saint - Remi.	2 $\frac{1}{4}$.
Vilaines.	5.

Tableau de la France.

Villiers - le - Bel. 4.

Villiers - le - Sec. 5.

N O R D N O R D - E S T.

Aunai. 3.

Baubigni. $1\frac{1}{4}$.

Bonneuil. 3.

Bourget (le). 2.

Châtenai. 5.

Chenevières. 5.

Dugni. $2\frac{1}{2}$.Dranci (petit). $1\frac{1}{2}$.Dranci (grand). $1\frac{1}{4}$.Espiais. $4\frac{1}{2}$.

Ernouville. 3.

Fontenai. $4\frac{1}{2}$.Gaiges. $2\frac{1}{2}$.Gonessé. $3\frac{1}{2}$.

Gouffainville. 4.

Grosfai. 2.

Le Tillet - les Tournelles. $3\frac{1}{2}$.Louvre - en - Parisis. $4\frac{1}{2}$.Maladeries. $4\frac{1}{4}$.

Mauregard. 5.

Ménil (le). $3\frac{3}{4}$.Ormes (les). $4\frac{1}{4}$.Roiiffi. $3\frac{1}{4}$.Savigni. $3\frac{1}{2}$.Saint - Médard. $4\frac{1}{4}$.Tremblai (petit). $3\frac{1}{2}$.Tremblai (grand). $4\frac{1}{2}$.Vauderland Fontaine de Grou. $3\frac{1}{2}$.

N O R D - E S T

Bondi. 2.

Bondi (Bois de). $2\frac{1}{4}$.

Claie. 6.

Courberon. $5\frac{3}{4}$.

Environs de Paris.

4.	Courteri.	4.
5.	Gagni.	2 $\frac{1}{2}$.
	Gressi.	5.
3.	Livri.	3.
1 $\frac{1}{4}$.	Mauri.	4.
3.	Ménil-Madame - Rancé.	3 $\frac{1}{2}$.
2.	Merlan.	1 $\frac{1}{2}$.
5.	Messi.	5.
5.	Mitri.	4.
2 $\frac{1}{2}$.	Molignon.	5 $\frac{1}{4}$.
1 $\frac{1}{2}$.	Montauban.	3 $\frac{1}{4}$.
1 $\frac{1}{2}$.	Montjoie.	4 $\frac{1}{4}$.
4 $\frac{1}{2}$.	Montfermeil.	3 $\frac{1}{2}$.
3.	Nantouillet.	6.
4 $\frac{1}{2}$.	Noisi - le - sec.	1 $\frac{1}{2}$.
2 $\frac{1}{2}$.	Nonneville.	2 $\frac{1}{2}$.
3 $\frac{1}{2}$.	Notre - Dame - des - Anges.	3.
4.	Pin (le).	4 $\frac{1}{2}$.
2.	Rainci.	2 $\frac{1}{2}$.
3 $\frac{1}{2}$.	Sevrans la fosse.	3 $\frac{1}{4}$.
4 $\frac{1}{2}$.	Souilli.	6.
4 $\frac{1}{2}$.	Stain.	5 $\frac{1}{2}$.
5.	Saint - Marcel.	4 $\frac{1}{2}$.
3 $\frac{3}{4}$.	Thieux.	5.
4 $\frac{1}{2}$.	Vaujour.	3 $\frac{1}{2}$.
3 $\frac{1}{2}$.	Villemonble.	2 $\frac{1}{4}$.
3 $\frac{1}{2}$.	Ville Parisis.	4 $\frac{1}{4}$.
4 $\frac{1}{2}$.	Ville - Pinte.	3 $\frac{1}{2}$.
8 $\frac{1}{2}$.	Ville-Vande.	4 $\frac{1}{2}$.
4.	Vincuil.	6.
3 $\frac{1}{2}$.		
	EST - N O R D - EST.	
	Bantilli.	4 $\frac{1}{2}$.
2.	Bourdeaux.	5 $\frac{1}{2}$.
2 $\frac{3}{4}$.	Bussi - Saint - Georges.	5.
6.	Bussi - Saint - Martin.	4 $\frac{3}{4}$.
5 $\frac{3}{4}$.	Carquetin.	6.

Tableau de la France.

Champs.	3	n
Chelle.	3	n
Collegient.	4	n
Conches.	5.	n
Damar.	5	n
Germates.	5.	n
Gournai	3.	n
Gouverne.	5.	n
Lagni	5	n
Luisard.	3	n
Montereau.	1	n
Neuilli - sur - Marne.	2	n
Noisier.	8	n
Noisier le grand.	2	n
Pomponc.	5.	n
Rofni.	1	n
Ru-de-Torci.	4	n
Saint - Denis-du - port.	5	n
Saint - Germain - des - noyers.	4	n
Saint - Thibaut - des - vignes.	5.	n
Tillemont.	1	n
Torigni.	5	n
Ver.	4	n

E s t.

Amboile.	3	n
Berchères.	4	n
Bois - Saint - Martin.	3.	n
Brie - sur - Marne.	2	n
Champigni.	2	n
Chenevières.	3	n
Combault.	4.	n
Creteil.	2	n
Cucilli.	3.	n
Emeri.	4.	n
Fontenai - sur - Bois.	1	n
Garenne.	8	n

La Patrouille.....	5.
La Queue.....	4 $\frac{1}{4}$.
Les Agneaux.....	5 $\frac{1}{2}$.
Les Raves.....	5 $\frac{1}{2}$.
Maison - seule.....	4 $\frac{1}{2}$.
Monteti.....	5.
Nogent.....	2.
Noiseau.....	3 $\frac{1}{4}$.
Plessis - Saint - Antoine.....	3 $\frac{1}{2}$.
Pontault.....	4 $\frac{1}{2}$.
Pontillant.....	5.
Roissi.....	4 $\frac{1}{2}$.
Saint - Hilaire (Paroisse).....	3 $\frac{1}{2}$.
Saint - Maur.....	2 $\frac{1}{2}$.
Saint - Maurice.....	2 $\frac{1}{4}$.
Villers.....	2 $\frac{1}{4}$.
Vincennes.....	1 $\frac{1}{4}$.

E S T - S U D - E S T .

Antilli.....	6.
Alfort.....	2 $\frac{1}{4}$.
Bonneuil.....	3 $\frac{1}{4}$.
Boissi.....	3 $\frac{1}{4}$.
Brevannes.....	4.
Brie - comte - Robert.....	6.
Château - gaillard.....	2 $\frac{1}{2}$.
Charentonneau.....	2 $\frac{1}{2}$.
Ferol.....	5 $\frac{1}{2}$.
Gros - bois.....	4.
La Jonchée.....	5.
La Ménagerie.....	5 $\frac{1}{2}$.
Le Piple.....	3 $\frac{1}{4}$.
Lésigni.....	5 $\frac{1}{2}$.
Limai.....	4 $\frac{1}{4}$.
Les Marmoufelles-sous-Carières.....	5 $\frac{1}{4}$.
Maisons.....	2 $\frac{1}{4}$.

3 $\frac{1}{2}$
 3 $\frac{1}{2}$
 4 $\frac{1}{4}$
 5.
 5 $\frac{1}{4}$
 5.
 3.
 5.
 5 $\frac{1}{4}$
 3 $\frac{1}{4}$
 3 $\frac{1}{4}$
 1 $\frac{1}{4}$
 2 $\frac{1}{4}$
 3 $\frac{1}{4}$
 2 $\frac{1}{4}$
 5.
 1 $\frac{1}{4}$
 4 $\frac{1}{4}$
 5 $\frac{1}{4}$
 4 $\frac{1}{4}$
 5.
 1 $\frac{1}{4}$
 5 $\frac{1}{4}$
 4 $\frac{1}{4}$
 3 $\frac{1}{4}$
 4 $\frac{1}{4}$
 3 $\frac{1}{4}$
 2 $\frac{1}{4}$
 2 $\frac{1}{4}$
 3 $\frac{1}{4}$
 4 $\frac{1}{4}$
 2 $\frac{1}{4}$
 3 $\frac{1}{4}$
 4 $\frac{1}{4}$
 1 $\frac{1}{4}$
 3 $\frac{1}{4}$

Tableau de la France.

Marolles.	4	$\frac{1}{2}$
Melli.	3	$\frac{1}{2}$
Romaine.	5	$\frac{1}{2}$
Santenii.	4	$\frac{1}{2}$
Serson	5.	
Saint - Eloi.	6.	
Saint - Gratièn	5.	
Sulli.	3	$\frac{1}{2}$
Suffi.	3	$\frac{1}{2}$
Valenton.	4.	
Vilerfeau.	5	$\frac{1}{2}$
Villemènon	5.	
Iverneaux.	5.	

SUB - EST.

Ablon	4.	
Atiz.	4	$\frac{1}{2}$
Foufci.	5	$\frac{1}{2}$
Brunoi.	5.	
Chalandrai.	4	$\frac{1}{2}$
Champrose.	5	$\frac{1}{2}$
Château-Gaillard.	4.	
Choisi - le - Roi.	2	$\frac{1}{2}$
Corbeil.	7.	
Croste.	4	$\frac{1}{2}$
Dravet.	5	$\frac{1}{2}$
Espinai.	5	$\frac{1}{2}$
Essonne.	7.	
Etiolle.	6	$\frac{1}{2}$
Evri.	6	$\frac{1}{2}$
Godcau-Ruing.	4	$\frac{1}{2}$
Grignon.	2	$\frac{1}{2}$
Les Bocherons.	5	$\frac{1}{2}$
Lieusaint.	6	$\frac{1}{2}$
Mandre.	5.	
Mengeron.	4	$\frac{1}{2}$
Mons.	4	$\frac{1}{2}$

Environs de Paris.

Orli.	3.
Ormoi.	6.
Perigni.	5.
Quinci.	6.
Senart.	6.
Senart (Forêt de).	5.
Soiffi.	6.
Saint - Germain.	6 $\frac{1}{2}$.
Saint - Jacques.	6 $\frac{3}{4}$.
Thiais.	2 $\frac{1}{2}$.
Tigeri.	6.
Varenne.	5 $\frac{3}{4}$.
Vigneux.	4 $\frac{3}{4}$.
Villeneuve.	6.
Villeneuve - Saint - George.	4.
Ville - neuve - le - Roi.	3 $\frac{1}{2}$.
Ville - Pisquée.	6.
Yères.	4 $\frac{1}{2}$.

SUD - SUD - EST.

Balif (Grand).	5 $\frac{1}{2}$.
Balif (Petit).	5 $\frac{1}{2}$.
Bazinvilliers.	5 $\frac{1}{2}$.
Baudouin.	6.
Berni.	2 $\frac{1}{2}$.
Bourg - la - Reine.	2.
Chilli.	4 $\frac{1}{2}$.
Epinal.	5 $\frac{1}{4}$.
Fresnac.	2 $\frac{1}{2}$.
Grigni.	5 $\frac{1}{4}$.
Huiffous.	3 $\frac{1}{2}$.
Juvisi.	5.
Le Mesnil.	6.
Longpont.	6 $\frac{1}{4}$.
Longjumeau.	5.
Monjean.	3.

Tableau de la France.

Morang's	4	$\frac{1}{4}$
Morsan.	5	$\frac{1}{4}$
Orangis.	0	$\frac{1}{4}$
Parei.	3	$\frac{1}{4}$
Ris.	5	$\frac{1}{4}$
Rungis.	3.	
Savigni.	5	$\frac{1}{2}$
Sainte-Geneviève-des-Bois.	6	$\frac{1}{2}$
Vaux, (grand).	5	$\frac{1}{4}$
Vaux, (petit).	5	$\frac{1}{2}$
Vilboufin.	6.	
Ville Milan.	3	$\frac{1}{2}$
Ville-Moisson.	6.	
Villers.	5	$\frac{3}{4}$
Viri.	5	$\frac{1}{2}$

S U D.

Ablinvilliers.	3	$\frac{1}{2}$
Antoni.	2	$\frac{1}{4}$
Aunoi.	2	$\frac{1}{2}$
Bièyres.	3.	
Bure.	5	$\frac{1}{4}$
Champlan.	4	$\frac{1}{2}$
Chastelai.	2	$\frac{1}{2}$
Cordeville.	4	$\frac{1}{2}$
Courtallen.	6.	
Frejai.	6	$\frac{1}{2}$
Gif.	5	$\frac{3}{4}$
Ini.	3	$\frac{1}{2}$
La Poitrine.	6	$\frac{1}{4}$
Launai.	5.	
Massi.	3	$\frac{1}{2}$
Maudetour.	6	$\frac{1}{4}$
Mignoz.	3	$\frac{1}{4}$
Orfai.	4	$\frac{1}{4}$
Palaiseau.	4.	

Environs de Paris:

Plessis - Piquet	2	$\frac{1}{2}$
Rouillon, (grand)	6.	
Rouillon, (petit)	6	$\frac{1}{2}$
Sacré	5.	
Saulx	5.	
Saint-Aubin	5	$\frac{1}{2}$
Sceaux	2	$\frac{1}{2}$
Vauhallan	3	$\frac{3}{4}$
Verrières	3.	
Vilaine	3	$\frac{1}{2}$
Vilbon	5.	
Villegenis	3	$\frac{1}{2}$
Villers	5	$\frac{1}{2}$
Villejust	6.	

SUD SUD-OUEST.

Aubervillier - ruine	4	$\frac{1}{2}$
Buc	4	$\frac{1}{2}$
Champfaiilli	5	$\frac{1}{2}$
Châteaufort	4	$\frac{1}{2}$
Chaville	2	$\frac{1}{2}$
Chevreuse	6.	
Cressy	5	$\frac{1}{2}$
Gomberville	5	$\frac{1}{2}$
Gonbartin	6	$\frac{3}{4}$
La Trinité	5.	
Les Loges	4	$\frac{1}{2}$
Magni	5	$\frac{1}{2}$
Meudon	2.	
Milon	5	$\frac{1}{2}$
Montmoyen	4	$\frac{1}{2}$
Monteclin	3	$\frac{1}{2}$
Oréc	5.	
Orfigui	4	$\frac{3}{4}$
Rodon	5	$\frac{1}{2}$
Saint-Mars	4	$\frac{1}{2}$
Saint-Remi	6.	

Touffu.	4	$\frac{3}{2}$
Voboyen.	3	$\frac{1}{2}$
Vaumerier.	5	$\frac{1}{2}$
Villacoublai.	5.	
Villaroï.	5.	
Ville-Neuve.	5	$\frac{3}{2}$
Villier-le-Bacq.	4	$\frac{3}{4}$
Viltain.	4.	
Voisin-le-Caut.	4	$\frac{3}{2}$
Ursine.	2	$\frac{1}{2}$

SUD-OUEST.

Bois d'Arce.	5	$\frac{1}{2}$
Bouvières.	5.	
Chaville.	5.	
Clagni.	3	$\frac{1}{2}$
Elancour.	6	$\frac{1}{4}$
Erga.	6	$\frac{1}{2}$
Fontaine dit le Fleuri.	5.	
Glatigni.	3	$\frac{1}{2}$
Gravières.	5	$\frac{1}{4}$
La Ménagerie.	4	$\frac{1}{2}$
Larci.	5	$\frac{1}{2}$
Launai.	6	$\frac{1}{2}$
Les Guencours.	5.	
Le Haut-Fontenai.	5	$\frac{1}{4}$
Les Monceaux.	6	$\frac{1}{4}$
Le Tremblai.	7.	
Maurepas.	6	$\frac{1}{2}$
Montagni.	5	$\frac{1}{2}$
Montreuil.	3	$\frac{1}{2}$
Petite - Normandie.	4	$\frac{1}{4}$
Porché - Fontaines.	4	$\frac{1}{4}$
Satauri.	4	$\frac{1}{2}$
Sève.	2.	
Saint - Cyr.	5.	
Trappes.	6.	

Environs de Paris:

Trianon.	4 $\frac{1}{2}$.
Verfailles.	4.
Villedavrai.	2 $\frac{1}{2}$.
Viroflai.	3 $\frac{1}{2}$.
Vosfin-la-Bretonneux.	5 $\frac{1}{2}$.

QUEST-SUD-QUEST.

Bailli.	4.
Bois-du-Roi.	4 $\frac{1}{2}$.
Bougiyal.	3.
Busnyval.	2 $\frac{1}{2}$.
Chavanet.	6 $\frac{1}{2}$.
Chenai.	3 $\frac{1}{2}$.
Dauron.	7.
Feucherolles.	7.
Garges.	2 $\frac{1}{4}$.
La Breteche.	5.
La Doucerie.	4 $\frac{3}{4}$.
La Montagne.	4 $\frac{1}{4}$.
Le Jardin.	2 $\frac{3}{4}$.
Lenlevez.	7.
Les Bordes.	7.
Les Claies.	5 $\frac{3}{4}$.
Les Essars.	4.
Lestang.	4 $\frac{1}{4}$.
Lucienne.	3 $\frac{1}{4}$.
Noissi.	4 $\frac{1}{4}$.
Parç-de-Marli.	3 $\frac{1}{4}$.
Petit-Plaisir.	6 $\frac{1}{4}$.
Raiz.	5.
Renemoulin.	5.
Roquencour.	3 $\frac{1}{2}$.
Saint-Cloud.	2.
Saint-James.	6.
Saint-Michel.	3.
Saint-Nom.	5 $\frac{1}{2}$.

D IV.

Trou d'Enfer.	3	$\frac{3}{4}$
Vaucreffon.	2	$\frac{1}{4}$
Villancé.	6	$\frac{1}{4}$
Ville-Neuve.	2	$\frac{1}{4}$
Ville-Preux.	6	$\frac{1}{4}$

O U E S T.

Aigremont.	5	
Bettemont.	5	$\frac{1}{4}$
Bidanieré.	5	$\frac{1}{2}$
Calvaire.	2	
Chambourci.	5	
Chantecoq.	1	$\frac{1}{4}$
Chatou.	3	$\frac{1}{4}$
Croiffi.	3	
Forqueux.	4	$\frac{1}{2}$
Hapecourt.	6	$\frac{1}{2}$
Hardeville.	7	
Joyenval.	4	$\frac{1}{2}$
La Chaussée.	3	
La Climentière.	6	$\frac{1}{4}$
La Malmaison.	2	$\frac{3}{4}$
Les Allereys-le-Roi.	7	
Les Beurrières.	5	$\frac{1}{4}$
Le Pec.	3	$\frac{1}{4}$
Marcil.	3	$\frac{1}{4}$
Marli.	3	$\frac{1}{4}$
Nanterre.	2	$\frac{1}{4}$
Norainvilliers.	7	
Orgeval.	6	$\frac{1}{4}$
Prenet.	3	
Puteau.	2	
Ruel.	2	$\frac{1}{2}$
Saint-Léger.	4	$\frac{1}{4}$
Saint-Germain-en-Laie.	4	
Sutène.	1	$\frac{1}{4}$

Tessancour.	6.
Tour de Montjoie	4 $\frac{1}{2}$
Tremblai.	6 $\frac{1}{2}$
Vilaines.	6 $\frac{1}{2}$

○ U E S T - N O R D - O U E S T .

Achères.	6.
Andreci.	6 $\frac{1}{2}$
Belle-Fontaine , (grand)	6 $\frac{1}{2}$
Belle-Fontaine , (petit)	7.
Bressolle.	7.
Carrières.	5 $\frac{1}{2}$
Carrières.	4 $\frac{1}{2}$
Carrières-Saint-Denis.	3.
Chanteloup.	6 $\frac{1}{2}$
Chappet-l'Élection.	7.
Denonval.	5 $\frac{1}{2}$
Forêt Saint-Germain.	4 $\frac{1}{2}$
Fouilleuse.	2 $\frac{1}{2}$
Fresne.	7.
La Roulette.	6.
Le Mesnil.	4 $\frac{1}{2}$
Les Bourgets.	5 $\frac{1}{2}$
Les Loges.	4 $\frac{1}{2}$
Medan.	6 $\frac{1}{2}$
Montesson.	3 $\frac{1}{2}$
Pisse-Fontaine.	3 $\frac{1}{2}$
Poissi.	5.
Tressan.	6 $\frac{1}{4}$
Tricfle.	7.
Vaux.	8.
Verneuil.	6 $\frac{3}{4}$
Vernouillet.	7.

N O R D - O U E S T .

Beauvoir.	1 $\frac{1}{2}$
Bezou.	2 $\frac{1}{2}$

3 $\frac{3}{4}$
 2 $\frac{1}{4}$
 6 $\frac{1}{4}$
 2 $\frac{1}{4}$
 6 $\frac{1}{4}$
 5
 5 $\frac{1}{2}$
 5 $\frac{1}{2}$
 2.
 3.
 1 $\frac{3}{4}$
 3.
 3.
 4 $\frac{1}{4}$
 6 $\frac{1}{2}$
 7.
 4 $\frac{1}{2}$
 3.
 6 $\frac{1}{4}$
 2
 7.
 5 $\frac{3}{4}$
 3 $\frac{1}{4}$
 3 $\frac{1}{4}$
 3 $\frac{1}{4}$
 2 $\frac{1}{4}$
 7.
 6 $\frac{1}{4}$
 3.
 2.
 2 $\frac{1}{2}$
 4 $\frac{1}{4}$
 4.
 1 $\frac{3}{4}$

Tableau de la France

Boismont.	7.
Chenevière.	5.
Choisi.	6.
Consans-Sainte-Monorine.	5.
Cormeil en Paris.	3 $\frac{1}{4}$.
Courbovoic.	1 $\frac{1}{4}$.
Courte-Manche.	7.
Eragui.	5 $\frac{1}{4}$.
Garenne.	4 $\frac{1}{4}$.
Genfi.	6 $\frac{1}{4}$.
Glatigni.	6.
Herblai.	4 $\frac{1}{4}$.
Houille.	2 $\frac{1}{4}$.
Joui-la-Fontaine.	6 $\frac{1}{4}$.
Joui-le-Moutier.	6 $\frac{1}{4}$.
La Frète.	3 $\frac{1}{4}$.
La Tournelle.	1 $\frac{1}{4}$.
L'Aumône.	2 $\frac{1}{4}$.
Le Bruloi.	6.
Le Marais.	2 $\frac{1}{4}$.
Maison.	3 $\frac{1}{4}$.
Maubuiffon.	7.
Menandon.	6 $\frac{1}{4}$.
Montigni.	3 $\frac{1}{4}$.
Mortcour.	6.
Neuville.	5 $\frac{1}{4}$.
Pierrelaie.	5.
Pontoise.	7.
Ruines de Lieffe.	5 $\frac{1}{4}$.
Sergi.	6 $\frac{1}{4}$.
Sertrouville.	3.
Saint-Ouen.	6 $\frac{1}{4}$.
Vauréal.	7.
Vincour.	6 $\frac{1}{4}$.

Environs de Paris.

NORD-NORD-OUEST.

7.	Andilli.	4.
5.	Argenteuil.	2.
6.	Asnières.	1.
5.	Auvers.	7.
3	Bessancourt.	5.
1	Bettemont.	5.
7.	Bonnenville.	6.
5	Bouffemont.	5.
4	Cernai.	3.
6	Chauvri.	5.
6.	Colombes.	2.
4	Eau-Bonne	4.
2	Epinai.	3.
6	Franconville.	3.
6	Frépillon.	5.
3	Forêt de Beaucarreau.	6.
1	Genevilliers.	2.
2	Gournai.	5.
6.	La Barre.	3.
2	La Belle-Etoile.	3.
9	La Garenne.	1.
7.	Le Plessis.	4.
6	Maffée.	5.
3	Maillet.	5.
6.	Mannes.	4.
5	Margenoi.	4.
5.	Meriel.	6.
7.	Meri.	6.
5	Montmorenci.	3.
6	Montmorenci, (Bois de).	3.
3.	Monfaut.	5.
6	Moullignon.	4.
7.	Ormesson.	3.
6	Sapois.	3.

Tableau de la France:

Segnolles.	6 $\frac{3}{4}$
Soifi.	4
Soifi, (vieux).	4 $\frac{1}{2}$
Saint - Gratiem.	3 $\frac{1}{2}$
Saint - Leu.	4 $\frac{1}{2}$
Saint - Prix.	4 $\frac{1}{2}$
Stour.	7
Taverni.	5
Vaux.	6 $\frac{1}{2}$
Villers-Adam.	6.
Villetaneuse.	2 $\frac{1}{4}$

[*La description des lieux intéressans se trouve ci-après dans la Généralité de Paris*]



I
 pa
 vic
 d'
 for
 a
 23
 qu
 Hu
 va
 So

 ble
 de
 air
 en

 a u
 Lic

ILE DE FRANCE.

LILE DE FRANCE n'est, à proprement parler, que le pays compris entre les rivières de Seine, d'Oise, de Marne & d'Aîne. C'est d'où elle a pris le nom d'île; son Gouvernement, qui est plus étendu, a 65 lieues de long, sur 50 de large & 230 de circuit; il comprend, outre Paris qui est la capitale, la Brie Françoisé, le Hurepoix, le Gatinois François, le Beauvaisis, le Valois, le Vexin François, le Soissonnois & le Laonnois,

Cette Province est une des plus agréables du Royaume, par le grand nombre de ses belles maisons de campagne; son air est doux & tempéré, son terroir fertile en grains, vins, légumes & bons fruits.

La Ville, Prevôté & Vicomté de Paris a un Gouverneur & un Lieutenant-de-Roi. L'île de France a un Gouverneur & trois Lieutenants-Généraux.



effans se
e Paris }

GÉNÉRALITÉ DE PARIS.

[*La résidence de MM. les Intendants est marquée d'une étoile **].

LA Généralité de Paris comprend les Gouvernements de Paris, de l'Île-de-France, les Archévêchés de Paris, de Sens, les Évêchés d'Auxerre, de Beauvais, de Meaux, de Senlis & 2103 Paroisses; elle s'étend à 75 lieues de long sur 35 de large, & 296 de circuit; on y compte 22 Elections, qui sont :

Beauvais.	Nemours.
Compiègne.	Nogent-sur-Seine;
Coulomiers.	* Paris.
Dreux.	Pontoise.
Etampes.	Provins.
Joigni.	Rozoi.
Mantes.	Saint - Florentin.
Meaux.	Senlis.
Melun.	Sens.
Montfort-l'Amauri.	Tonnerre.
Montreau.	Vezelai.

Routes de cette Généralité.

*Toutes les Postes du Royaume sont marquées d'une étoile *, celles qui sont aux frontières des Généralités ont une parenthèse*

en fus (*, & celles où l'on reprend les routes, une barre avant l'étoile !*.

* De Paris, en sortant par la porte de la Conférence, à

* Sève 2 lieues: village sur la route de Versailles, près duquel il y a un magnifique château, appelé Belle - vue, & une belle manufacture de porcelaine; de Sève à

* Sud-ouest. De Paris 4 l.) Versailles 2 l. Ville & château, autrefois village; Louis XIV, qui le fit bâtir, dépensa plus de quatre cens millions, pour le rendre digne d'être la résidence ordinaire de nos Rois, L'on y arrive de Paris par une grande avenue formée de trois allées d'arbres; elle se réunit à deux autres qui sont celles de Saint-Cloud & de Sceaux, au bout desquelles est la place d'armes. Sur la grande avenue sont les beaux bâtimens du Chenil; de l'Hôtel du Grand - Maître, de la grande & de la petite Ecurie; l'avant - cour est flanquée de quatre gros pavillons, bâtis en brique comme le château; ensuite on entre dans la cour, derrière laquelle, sur l'aîle droite du château, est la chapelle, édifice dont l'extérieur & l'intérieur est des plus riche & des mieux décoré; les peintures sont des plus grands maîtres, la Tribune qui règne au pourtour est d'une beauté unique; la petite cour est pavée de

marbre noir & blanc, c'est-là qu'étoit ci devant le grand escalier, il conduisoit aux grands appartemens composés d'une longue enfilade de pièces toutes magnifiques; l'on y admire surtout la galerie, la plus belle qu'il y ait en Europe: elle a 37 toises de long sur 7 de large, avec 17 fenêtrés du côté du jardin, & autant d'arcades remplies de glaces, du côté de l'appartement du Roi, & qui sont séparées par 24 pilastres de marbre, compris ceux des arcades; la voute représente une partie des belles actions de Louis le Grand, sous des figures allégoriques, elle est du célèbre le Brun. La façade du château, du côté du parterre, est bâtie en belles pierres blanches & ornée de sculptures & de figures, ainsi que les deux aîles qui sont d'une grande étendue. Les Jardins & le parc ont près de deux lieues, ils sont ornés d'un très-grand nombre des plus belles Statues de marbre; les eaux en sont magnifiques, & l'on peut dire que tout y est vraiment admirable. L'on y remarque surtout le parterre de fleurs, le tapis verd, l'orangerie, la pièce des Suisses, le labyrinthe, le grand canal de 800 toises de long, sur 37 de large, traversé par un autre canal de 120 toises de long, qui conduit d'un côté à la Ménagerie & de l'autre à Trianon, le bassin d'Apollon,

d'Apollon , la colonade , le bosquet des bains d'Apollon , le bosquet des Dames , le bosquet d'Encelade , le bosquet de la sale du bal , le bassin de Neptune , l'allée d'eau & la fontaine de la pyramide. Versailles est partagé en deux par la grande avenue ; il y a deux paroisses d'une belle construction , un couvent de Récolets , un Bailliage royal , une Prévôté & quantité de beaux Hôtels que les Seigneurs ont fait bâtir ; l'on y compte , lorsque la Cour est rassemblée , jusqu'à 40000 habitans. L'on voit auprès de Versailles le beau château de Clagni , que Louis XIV fit élever pour Madame de Montespan ; c'est le premier ouvrage que Mansard ait fait pour le Roi. Long. 19 - 47. , latitud. 48-48. De Versailles à * Trapes 2 l. (* Connières 2 l. | * De Versailles à * Ponchartrain 4 l. village avec un beau château. * La Queue 2 l. * Houdan , 3 l. petite ville de la Beauce sur le Vègre , où il y a une manufacture de bas. De Houdan , à (* Ouest de P. 17 l. Dreux , 4 l. petite ville sur la route de Paris à Angers ; elle est très - connue par la bataille de 1562 , donnée sous le règne de Charles IX , où les Calvinistes furent battus , & le Prince de Condé fait prisonnier ; elle est située sur la Blaise , au pied d'une montagne ; on y fait un

grand commerce de draps : il y a une Maîtrise des Eaux - & - Forêts , une élection , un Bailliage royal , un Grenier à sel & une Maréchaussée. Long. 19-1 , lati. 48-44.

|* De Houdan à (* *D. P.* 17 l.) *Anet* 4 l. Bourg qui a titre de principauté , avec un beau & grand château , bâti par Henri II. pour Diane de Poitiers , duchesse de Valentinois ; il est situé sur la rivière d'Eure , dans la Beauce , il y a une horloge où l'on voit une meute de 15 ou 20 chiens de bronze qui marchent & abboient , & un cerf de même métal qui , avec un de ses pieds , sonne les heures.

|* De Paris , en sortant par le Roule , à * *Nanterre* 2 l. village fameux par la naissance de Sainte - Geneviève Patrone de Paris ; les religieux de cet ordre y ont un collège ; l'on voit dans l'église paroissiale un puits , dont l'eau rendit la vue à la mere de cette sainte. De Nanterre à

* *Ouest de P.* 4 l.) *Saint-Germain - en-Laié* 2 l. jolie ville de l'Île - de - France , avec deux beaux châteaux qu'ont embelli plusieurs de nos Rois ; la ville est située au bord de la Seine sur une montagne qui d'un côté forme une plaine , où il y a une forêt de 5550 arpens ; percée de plusieurs belles routes ; on trouve devant les deux châteaux , un parc , de beaux jardins ,

Une terrasse magnifique de longueur de deux lieues, d'où l'on découvre une grande étendue de pays & la rivière qui serpente en bas de la montagne.

Il y a à Saint-Germain une maîtrise des Eaux- & Forêts, une paroisse, un couvent de Récollets & un d'Ursulines; on y trouve plusieurs beaux Hôtels. Long. 19. 40, latitud. 48-52.

Poissi, à une lieue de Saint-Germain, sur les bords de la forêt & de la Seine, est une petite ville très connue par la célèbre assemblée de 1561, appelée le colloque de Poissi, & par le gros marché aux bœufs qui s'y tient tous les Jedis; il s'y vend, chaque semaine, au moins 1500 de ces animaux, pour la seule consommation de Paris; il y a une paroisse, une collégiale, un hôpital, un couvent de Capucins, un beau monastère, bâti par Philippe-le-Beau, pour des Religieuses de Saint-Dominique, & une maison d'Ursulines. De Saint-Germain à

* *De P. 7 l. Trielle* 3 l. gros bourg sur la Seine dans le Vexin François, avec un hôpital & une prévôté royale.

* *Meulan* 2 l. ville où il y a beaucoup de Tanneurs, elle est située sur la Seine; il y a trois paroisses, un couvent de Bénédictins, un d'Annonciades, un de Pénitens & un beau pont: pendant les guerres

civiles le Duc de Mayenne fut obligé d'en lever le siège. C'est auprès de Meulan qu'est l'île-belle, magnifique maison bâtie par l'abbé Bignon, dans une île de demi-lieue de long, avec de beaux Jardins.

* *De P. 12 l. Mante* 3 l. ville assez considérable de l'île de France, & la capitale du Mantois; elle a un présidial; un bailliage, une élection, un chapitre; trois couvents d'hommes qui sont les célestins, les cordeliers, les capucins; trois maisons de religieuses, de belles fontaines & d'agrément les promenades: l'on y construit un pont magnifique. Longitude 19 - 20, lati. 48 - 58. (* *Bosnières* 3 l.

|* *De Paris*, en sortant par le fauxbourg Saint-Denis, à

* *Nord de P. 2 l.) Saint-Denis* 2 l. ville de l'île de France, située sur la petite rivière de Croul, peu éloignée de la Seine; elle est fort connue par son abbaye de bénédictins, où l'on voit la sépulture des rois de France, des princes & princesses du sang royal, avec un trésor précieux & de beaux mausolés; ils ont déjà les corps de 40 rois 21 reines avec leurs enfans, ceux du connétable Du Guesclin & du maréchal de Turenne; Louis XIV en a attaché la manse abbatiale à la Maison de Saint-Cyr. Saint-Denis est connu par

les foires & par la bataille qu'y gagnèrent les catholiques, sur les huguenots le 10 Novembre 1567; on y trouve de belles casernes pour les gardes-suiſſes; elle a un bailliage. Long. 20 - 1, lati. 48 - 55.

* Sannois 2 l. de Sannois à

* Nord-ouest de P. 7 l.) *Pontoise*, 3 l. ville de l'Île de France, capitale du Vexin François; elle est bâtie sur une hauteur & sur les rivières d'Oise & de Vionne; son nom vient d'un pont qui traverse la première; en 1561 les Etats-généraux y furent assemblés, & le parlement de Paris y a été transféré en 1652, 1720 & 1753. Cette ville a été prise par les Anglois en 1435 d'une manière singulière: ce fut par un temps de neige, ils l'escaladèrent avant que les sentinelles s'en aperçussent sous des draps blancs & des échelles blanches, & étant eux-mêmes habillés de blanc. Charles VII la reprit d'assaut aux Anglois, en 1442. Elle a titre de vicomté, un bailliage, une prévôté, une châellenie, plusieurs paroisses & maisons religieuses, une abbaye d'hommes & une collégiale; l'Archevêque de Rouen y tient un grand-vicaire. Long. 19 - 45, lati. 49 - 3.

(* Bordeaux, de Vigni 4 lieues.

|* De Saint-Denis à Saint-Brice 2 l. à

* D. P. 8 l.) *Beaumont sur-Oise* 4 l. petite ville avec titre de comté; elle est

située sur la pente d'une montagne près de l'Oise. * Chambly 2 l. bourg du Beauvoisis avec un château qui étoit autrefois une maison royale. * Boncourt 3 l.

(* Nord de P. 16 l.) Beauvais 3 l. ville du gouv. de l'Île de France, elle a environ 14 mille habitans c'est la capitale du Beauvaisis; elle est située sur le Thérain qui baigne ses murs Outre le grand commerce que l'on y fait en toile, il y a une riche manufacture de tapisserie, que M. Colbert y a établie en 1664; quoiqu'elle ne soit qu'en basse-lisse, on y exécute de grands sujets: cependant jusques ici ses tentures les plus recherchées dans toute l'Europe, sont celles qui représentent des fêtes champêtres & des pastorales. C'est dans cette ville que les femmes marchent les premières, & même avant le Corps de ville, à une procession qui se fait tous les ans en mémoire de ce qu'en 1472, Charles-le-hardi, duc de Bourgogne, étant venu avec une armée de 80 mille hommes, y donner un assaut général. Lorsque les bourgeois commençoient à plier, les femmes; conduites par Jeanne Hachette, accoururent sur la brèche, où, combattant avec intrépidité, elles repoussèrent les ennemis. Beauvais a un évêché suffragant de Reims, un présidial, un bailliage, une élection, une justice consulaire & sept collégiales.

Le chœur de la cathédrale est d'une élévation & d'une légèreté admirable, il passe pour un chef d'œuvre d'architecture. Long. 39 - 44, lati. 49 - 26.

* De Saint - Denis à * Ecouen 2 l. bourg avec un beau château à la Maison de Condé. * *Lusarche* 3 l. petite ville de l'Île - de - France; elle est chef - lieu d'une chatellenie & d'un Bailliage.

* *De P. 9 l.) Chantilli* 2 l. bourg du Valois qui appartient à la Maison de Condé, il y a un hopital, un magnifique château, devant lequel on voit la Statue équestre en bronze, du dernier connétable de Montmorenci, on y trouve de superbes écuries; les jardins & le parc en font d'une grande étendue; des eaux naturelles y jouent continuellement; on y voit une belle forêt qui contient 7600 arpens, au milieu de laquelle est une place de figure ronde, on l'appelle la *Table*; douze grandes routes bordées de charmilles, commencent à cette étoile. Tous ces agrémens divers en font une des plus belles maisons de plaisance que l'on puisse voir. Il y a, à quelques distances du village de Saint - Firmin situé à la tête du canal, environ 50 maisons de paysans qui ne sont point humides quoiqu'elles soient en terre, car leurs chambres sont taillées dans des rocs; on y trouve

portes, fenêtres, cheminées & des petits jardins au dessus,

* *Creil* 2 l. petite ville sur l'Oise que l'on y passe sur un pont. (* *Lingueville* 3 l.

| * *De Paris*, en sortant par le fauxbourg *Saint-Martin*, au * *Bourget* 2 l. * *Louvres* 3 l. * *La Chapelle* 3 l.

* *Nord-est de P.* 10 l.) *Senlis* 2 l. ville du Valois & capitale du comté du même nom; elle est située sur la rivière de Nonette, au penchant d'un côteau auprès d'une grande forêt. Elle a un évêché suffragant de Reims, un présidial, un bailliage, une élection, une prévôté royale, une capitainerie de chasse, un grenier à sel, six paroisses, deux chapitres sans compter la cathédrale, le château où le présidial tient ses séances; il a été bâti par saint Louis. Long. 20 - 14, lati. 49 - 10

(* *Pont Sainte-Maixance* 3 l.

| * *de Senlis* à * *Brasseuse* 2 l.

* *De P.* 14 l. *Verberie*, 2 l. bourg du duché de Valois, situé sur l'Oise; il est de l'élection de Compiègne; trois conciles y ont été tenus. * *La Croix* 2 l.

(* *Nord de P.* 18 l.) *Compiègne* 2 l. ville du Valois, située sur l'Oise proche la forêt de même nom, qui a environ 29 mille arpens; en 1430 la Pucelle d'Orléans y fut faite prisonnière par les Anglois; elle

à un bailliage , une élection , une justice consulaire & un très-beau château où les Rois, en tems de paix , font leur résidence une partie de l'été, deux paroisses & un collège, ci-devant de Jésuites : il s'est tenu dans cette ville plusieurs conciles. Long. 20 ; 29 , lati. 49 - 24.

1 * De Paris , en sortant par le fauxbourg Saint-Martin , au * Bourget 2 l. * au Mesnil , 4 l. * Dammartin 2 l.

(* De P. 11 l. Nanteuil 3 l. petite ville du Valois , située sur une hauteur , avec un château & une collégiale.

1 * De Paris , en sortant par le faubourg Saint-Martin , à Bondi 2 l. * Vert-galant 2 l. * Claie 2 l. * Tribardou 2 l.

* Nord - est de P. 10 l.) Meaux 2 l. jolie ville bien peuplée , ayant titre de comté , capitale de la Brie - Champenoise , située sur la Marne qui la divise en deux ; elle est dans un lieu qui produit beaucoup de bled , de vin & de bois ; ses prairies nourrissent les bestiaux qui nous procurent les bons fromages de Brie ; elle a un évêché suffragant de Paris , une prévôté , un présidial , un bailliage & une élection : le chœur de sa cathédrale passe pour un chef-d'œuvre. Cette ville , la première de France où les sectateurs de Calvin prêchèrent ses hérésies , fut aussi la première qui , après avoir beau

coup souffert des guerres de la ligue, rentre sous l'obéissance de Henri IV. Long. 20-23, lati. 48 - 57. * Saint - Jean 2 l. * La Ferté sous Jouare, petite ville 2 l. (*Montreuil sur - Marne 3 l.

1 * De Paris, en sortant par le fauxbourg Saint-Antoine *rue de Charenton* à

* *Charenton* 2 l. bourg connu par le fameux temple des religionnaires, qui a été détruit en 1685.

* *Ville-neuve Saint-Georges* 2 l. petite ville de l'Île-de-France, sur la Seine; à une l. au-dessus de cette ville, est le beau château de *Brunoi* appartenant à M. de Montmartel; l'on y voit des eaux jaillissantes, d'une beauté admirable. De *Ville-neuve Saint-George* à * *Mongeron* 2 l. * *Lieurvain* 2 l.

* *Sud-est de P.* 11 l. *Melun* 3 l. ville capitale du Hurepois, située sur la Seine qui la partage en trois parties, réunies par deux ponts de pierre; son commerce, pour Paris, consiste en farine, bled & vins; elle a titre de vicomté, un présidial, un bailliage, une élection, une maréchaussée & un grenier à sel. Long. 20-16, lati. 48 - 33.

* *Sud de P.* 15 l.) *Fontainebleau* 4 l. bourg du Gatinois, célèbre par son château bâti par différens Rois; c'est une masse confuse de bâtimens joints les uns aux autres,

ans
a u
surp
nul
son
pou
pres
d'en
ce so
qui
des y
les ja
il y
l'emb
en fo
depu
dre d
tomn
Forè
*
sur le
teau.
*
petite
confi
*
très -
habit
quatr
de C


sans ordre ni symmetrie, mais qui néanmoins a un air de majesté & de grandeur qui surprend. Il est situé dans un fond qui n'a nul agrément, principalement dans la saison où la campagne & les bois sont dépouillés de leur verdure. Une grande forêt, presque ronde, de 26424 arpens, lui sert d'enceinte, & aux environs du château ce sont des collines couronnées de rochers qui ne produisent rien, ni pour le plaisir des yeux, ni pour les nécessités de la vie; les jardins qui sont très-beaux, la forêt où il y a un grand nombre de fontaines qui l'embellissent, & une infinité de bêtes fauves, en font un séjour agréable pour la chasse; depuis Louis VII, les Rois y vont prendre ce divertissement une partie de l'automne. Il y a une maîtrise des Eaux- & Forêts, Long. 20 - 18, lati. 48 - 21.

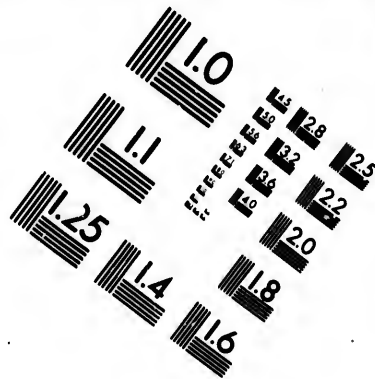
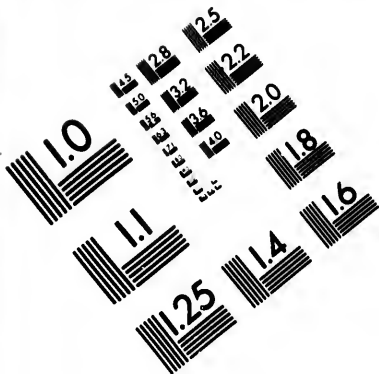
* *De P. 18 l.) Moret* 3 l. petite ville sur le Loin, avec titre de comté & un château. * *Fossart* 3 l. * *Ville-neuve la Guiare* 2 l.

* *Sud-est de P. 26 l. Pont-sur-Ionne* 3 l. petite ville du diocèse de Sens, sur les confins du Gatinois & de la Champagne.

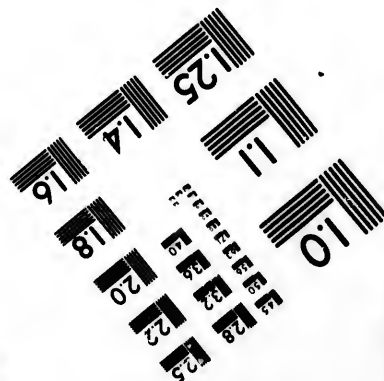

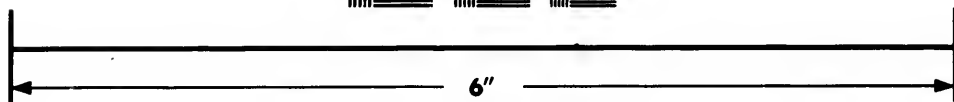

* *Sud-est de P. 29 l. Sens* 3 l. ville très-ancienne, où l'on compte 10 mille habitans, en y comprenant ceux de ses quatre fauxbourgs; elle fut célèbre du tems de César, & elle eut ses comtes particu-







**IMAGE EVALUATION
TEST TARGET (MT-3)**



**Photographic
Sciences
Corporation**

23 WEST MAIN STREET
WEBSTER, N.Y. 14580
(716) 872-4503

1.5 1.8
2.0 2.2
2.5 2.8
3.2 3.6
4.0

10
15
20

liers depuis le commencement de la seconde race de nos Rois, jusqu'en 1005 que le roi Robert la prit & l'unit à la couronne: ce que l'on y remarque le plus est la métropole; il y avoit un riche soubassement de maître-autel, où étoient représentés, en bas relief, sur une table d'or, les quatre Evangelistes & dans le milieu un Saint-Etienne à genoux; cette table a été portée à la monnoie dans la dernière guerre pour les besoins de l'État. La ville est située dans une plaine fertile sur l'Ionne, dans l'endroit où la Vanne s'y jette; cette petite rivière fournit à presque toutes les rues, de petits ruisseaux qui les lavent & servent aux habitans pour différens usages. Elle est capitale du Sénonois; il y a un archévêché, un hôtel-dieu, un présidial, une élection, une justice consulaire, une maîtrise des Eaux & Forêts, une mairie, une maréchaussée, un grenier à sel, 14 paroisses, deux abbayes de bénédictins, un collège occupé ci-devant par des Jésuites, un séminaire, plusieurs couvents & de belles promenades, le commerce de cette ville n'est pas considérable quoique sa situation soit avantageuse. Il y a depuis peu d'années une manufacture de velours de coton, dont M. le cardinal de Luines a favorisé l'établissement, Long. 20 - 57, lati 48 - 12.

* Ville-neuve-le-Roi 3 l. ville sur l'Ionne.

* Valle-valier 2 l.

* *Sud - est de P. 36 l. Joigni* 2 l. ville du diocèse de Sens; elle est avantageusement située sur l'Ionne; il y a 3 paroisses, un beau château & une élection. On y a nouvellement construit de très-belles casernes. Long. 21, lati. 47-56. (* Bassou 3 l.

1 * De Paris, en sortant par le fauxbourg Saint - Antoine *rue de Charenton*, à * Charenton 2 l. * Gros-bois 3 l. village où il y a un magnifique château avec un beau parc.

* *De P. 7 l. Brie - comte - Robert* 2 l. petite ville fondée par Robert, comte de Dreux, fils de France, située près la petite rivière d'Isère, dans un pays fertile en bled; elle a un siège de justice qui ressortit au châtelet de Paris. * Guigne 4 l. * Mormans 2 l.

* *De P. 16 l.) Nangis* 3 l. petite ville de la Brie, située dans une plaine fertile; elle a titre de marquisat & un beau château.

* La maison Rouge 2 l.

* *Sud - est de P. 20 l.) Provins* 2 l. ville commerçante en bled & renommée pour sa conserve de roses; elle est située sur la rivière de Vauzie, dans la Brie Champenoise: elle a un présidial, un bailliage, une élection, 4 paroisses, une abbaye de chanoines réguliers, quatre couvents d'hommes & quatre de filles. Long. 20-56,

lati. 48-34.

G iij

Seconde
que le
ronne:
la mé-
nent de
en bas
e Evan-
Etienne
ée à la
our les
ée dans
endroit
rivière
de petits
aux ha-
est ca-
évêché,
lection,
rise des
e maré-
roisses,
collège
es, un
de belles
te ville
situation
d'années
n, dont
sé l'éta:

(* Sud - est de P. 24 l) Nogent - sur-
 Seine. 4 l. petite ville sur la Seine, avec
 un pont qu'il faut passer pour aller à un
 de ses fauxbourgs; le côteau sur lequel
 elle est bâtie, domine sur de grandes &
 fertiles plaines; elle a une élection, quoi-
 que la Martiniere assure qu'elle n'en a point,
 & sa juridiction s'étend à 10 l. de long,
 sur 5 dans sa plus grande largeur & une
 dans sa plus petite, & 40 de circuit; elle
 comprend 46 paroisses, la ville a son gou-
 verneur particulier; elle a été remise en
 comté, en faveur de M. de Boullongne:
 il vient de l'embellir d'une porte & d'une
 promenade nouvelle du côté du fauxbourg
 de Troies, & il a fait élever dans le cœur
 de l'église paroissiale, une colonne de
 marbre noir de onze pieds de haut, or-
 née d'armoiries en relief & d'inscriptions.
 Cette colonne est terminée par une urne
 qui renferme le cœur de Mad^e de Boul-
 longne. La tour de l'église est un bel ou-
 vrage gothique, & son couronnement est
 un chef-d'œuvre de l'ancienne architecture.
 Nogent a un bailliage, un grenier à sel,
 une maréchaussée, un hôtel-dieu & un
 couvent de capucins, auprès duquel est un
 abîme d'eau, nommé *la fosse aux Nones*;
 parce qu'autrefois un carosse rempli de re-
 ligieuses y périt entièrement. Le principal

Commerce de cette ville, où l'on compte près de 4000 habitans, consiste en grains & en foins. M. de Boullongne y a protégé l'établissement d'une manufacture de coton & de bonneteries; on voit aux environs de Nogent deux beaux châteaux, celui de la Chapelle & celui de la Motte. La fameuse abbaye du Paraclet, n'en est éloignée que d'une lieue; elle a l'honneur d'avoir présentement une abbesse qui joint au nom de la Rochefoucault, beaucoup de mérite; & qui parle fort bien la langue latine. Long. 20 - 56, lati. 48 - 34.

| * De Paris, en sortant par la barrière des Gobelins, à * Ville-Juif 2 l. * Fromenteau 3 l. * Essonne 3 l. bourg où il y a une manufacture royale de poudre. * Pont-Thierry 3 l. * Chailli 2 l. * Fontainebleau 3 l. p. 74. * Bouron 2 l.

| * De P. 21 l.) Nemours 3 l. ville commerçante en bled, qui a titre de duché, un bailliage royal, & un vieux château; elle est située sur le Loir, dans le Gatinois. * Glandelle 2 l. (* La Croisière 2 l.

| * De Paris, en sortant par la barrière des chartreux, à * la Croix de Berni 3 l. * Longjumeau 3 l. bourg où il y a un prieuré de Sainte-Généviève. * Linas 2 l.

* De P. 10 l.) Arpajon ou Châtres 2 l. petite ville de l'Île-de-France, dans le Hure-

pois, érigée en marquisat en 1720; elle est située sur la petite riviète d'Orge, dans un vallon agréable. * Bonne 2 l. Etrechi 2 l.

* *Sud de P. 16 l.) Etampes* 2 l. petite ville du Gatinois, portant le titre de duché; elle est située dans un pays fertile, sur la Juine où l'on pêche beaucoup d'écrevisses: elle a deux collégiales, un présidial, un bailliage, une élection, une maréchaussée & un grenier à sel. Long. 19. 43; lati. 48 - 25. (* Mont-desir 2 l.

Lieux de cette Généralité qui ne sont pas sur les grandes routes de Poste.

Anci-le-franc, petite ville de Champagne, située sur la rivière d'Armançon; à 10 l. d'Auxerre.

Arcueil, village à une lieue de Paris; où il y a un très-bel Aqueduc qui a été construit par les ordres de Marie de Médicis en 1624; l'eau en est conduite par des canaux, dans différens quartiers de Paris.

Argenteuil, gros bourg à 2 l. & demie de Paris; il est situé sur la Seine, dans un terrain agréable: on voit dans le prieuré des bénédictins, la robe sans couture de N. Seigneur; il y a un couvent d'Augustins & un d'Ursulines; ses environs ont plusieurs carrières de plâtre.

Bezou, village à 2 l. & demie de Paris;

sur
reau
dev
Aou
mal
n'ef
le
Cha
qui
che
gue
voi

noi
Sei
la c
le
de
vin
B
co
la
C
da
tin
A
p
la

sur les bords de la Seine, avec un château & une belle prairie, où il y avoit ci-devant, le premier dimanche après le 30 Août, une foire agréable & remplie de masques; celle que l'on y voit à présent n'est presque rien depuis qu'on lui préfère le petit Bezon, c'est-à-dire les allées des Champs - Élisées.

Bicêtre, château à une lieue de Paris; qui a pris son nom d'un évêque de Winchester; c'est le lieu où l'on renferme les gueux, les foux & les vagabons; l'on y voit un puits d'une construction admirable.

Brai-sur-Seine, petite ville du Sénonois en Champagne, avec un pont sur la Seine; il y a église paroissiale & collégiale: la cure appartenoit autrefois aux chanoines; le commerce s'y fait en grains, elle a titre de baronie, elle est à trois lieues de Provins, page 77.

Bretigni, village à une lieue d'Arpajon, p. 79; connu par le traité de paix de 1360, entre la France & l'Angleterre.

Brinon - l'Archevêque, petite ville de Champagne, sur la rivière d'Armançon, dans le Sénonois à 3 l. de Joigni p. 77.

Château-Landon, petite ville du Gâtinois, avec une abbaye de l'ordre de Saint-Augustin; elle est située sur une colline, près du ruisseau de Fussin, à une lieue de la Croisière, p. 79.

Chablis, petite ville, sur les confins de la Champagne; elle est connue par ses bons vins blancs, à 4 l. d'Auxerre.

Châtelet (le), bourg de l'élection de Melun, avec une prévôté royale, à 4 l. de Chailli p. 79.

Chelles, bourg de l'Île-de-France qui a une célèbre abbaye de bénédictines; il est situé près de la Marne à 3 l. & demie de Paris, par la Porte Saint - Antoine.

Chevreuse, petite ville qui a titre de duché - pairie, située sur la rivière d'Ivette, dans le Hurepois, à 2 l. de Trappe, p. 65. Il y a, sur une montagne voisine, un vieux château.

Choisi - le - Roi, village à 2 l. de Paris; il est situé sur les bords de la Seine, il y a une belle maison royale avec de beaux jardins.

Cloud (S.), gros bourg, situé sur les bords de la Seine, à 2 l. de Paris; il y a un château magnifique qui appartient à la maison d'Orléans. Les Jardins & le parc y sont spacieux, tout est plein de boulingrins, de bosquets, de plates-bandes, de grandes pièces de gazon, de belles eaux plates & jaillissantes; il y a une cascade qui est admirable & un jet d'eau qui surpasse de dix pieds les plus grands arbres. La Seigneurie appartient aux archevêques de Paris

qui
Ce
celu
à ca
qui
la c
qua
Sein
C'es
par
Co
de f
& d
de l
elle
d'Iv
ble
che
C
le l
4
uné
en
for
Ni
ell
Lu

qui prennent le titre de duc de Saint-Cloud. Ce bourg est peut-être, de tout le royaume, celui où il y a le plus de mouvement ; à cause du concours du peuple de Paris qui s'y rend les dimanches & les fêtes, par la commodité de deux galliotes & d'une quantité de batelets qui voguent sur la Seine ; il y a une manufacture de fayence. C'est dans ce lieu que Henri III fut tué par un Jacobin, en 1589.

Conflans, belle maison qui prend son nom de sa situation au confluent de la Seine & de la Marne ; elle est à une l. & demie de Paris, située sur la pente d'un côteau ; elle domine sur la rivière & sur la plaine d'Ivri, ce qui lui donne une vue très-agréable : c'est la maison de plaisance des archevêques de Paris,

Coulommiers, petite ville de la Briè, sur le Morin, à 4 l. de Saint-Jean, p. 74.

Corbeil, ville de la Brie Française, avec 4 paroisses dans lesquelles on comprend une collégiale ; la Seine partage cette ville en deux, & reçoit la Juine proche Esfonne, p. 79.

Corbigni-Saint-Léonard, petite ville du Nivernois, avec un abbaye de bénédictins ; elle est située près de l'Ionne à 8 l. de Luci-les-Bois.

Courbevoie, village à une lieue & demie

de Paris, proche la Seine; il y a de belles casernes pour les gardes - Suisses.

Courtenai, petite ville sur le ruisseau de Clairi, dans le Gatinois; elle est célèbre par ses seigneurs, entre lesquels elle compte des empereurs & des rois, mais dont la branche est éteinte aujourd'hui, à 4 l. de Ville - neuve - le roi, p. 77.

Cressi, petite ville qui a un prieuré de filles, de l'ordre de Saint-Benoît; elle est située dans la Brie, au diocèse de Meaux, à 4 l. de Claye, p. 73.

Croix - fontaine, magnifique château; bâti par un financier; il est situé sur la rive droite de la Seine, à 2 l. au-dessus de Melun, p. 74.

Saint-Cyr, village à 1 l. de Versailles; il y a une maison magnifique pour une célèbre communauté de 50 dames religieuses de l'ordre de Saint - Augustin, 36 sœurs converses & 250 demoiselles. Cette abaye fut fondée par Louis XIV en 1686. Les sœurs y font les 3 vœux de religion, & les dames en font un quatrième de consacrer leur vie à l'instruction des demoiselles de leur communauté. Ces demoiselles sont à la nomination du roi; elles doivent avoir 7 ans accomplis & faire preuve de quatre degrés de noblesse, du côté paternel; au-dessus de 11 ans elles ne

peu
auc
ans
à l
fon
me
où
dis
rev
De
16
80
do
fitu
au
pa
ge
qu
n
m
m
F
ri
à
D

peuvent être admises en cette maison, & aucunes n'y peuvent rester au-dessus de 20 ans accomplis, car alors on les renvoie à leurs parens, ou on les marie à des personnes qu'agrée le roi, ou bien on les met en religion dans des abbayes royales où le Roi a des places de religieuses à sa disposition. Cette communauté jouit du revenu de la mense abbatiale de Saint-Denis en France, qui a été supprimée en 1686 & de la Seigneurie de S. Cyr, avec 80 mille liv. de rentes à prendre sur les domaines de la Généralité.

Ecole militaire, grande maison royale, située dans la plaine de Grenelle, un peu au-dessous des Invalides; elle a été fondée par Louis XV, pour l'éducation de 500 gentilshommes; ils y apprennent tout ce qui est nécessaire à la guerre; le nombre n'en est point encore rempli & leur bâtiment n'est point achevé, mais le plan promet un bel édifice.

Ervi, petite ville, de l'élection de Saint-Florentin, à 6 l. de Troyes.

Farmoustier, petite ville de la Brie Parisienne, avec une abbaye de bénédictins, à 5 l. de Meaux p. 73.

La Ferté-Alais, petite ville à 3 l. au Nord-est d'Etampes, p. 89.

La Ferté-gaucher, petite ville sur la rivièrè de Morin, à 4 l. de Provins p. 77.

Saint-Florentin, ville qui a titre de comté & une élection; elle est situèe dans le Sénonois proche le confluent de l'Armançon & de l'Armance, à 5 l. de Joigny, p. 77.

Gonesse, à 3 l. de Paris où se fait d'excellent pain que l'on apporte à Paris deux fois la semaine.

Invalides, l'Hôtel royal des Invalides; situèe hors de Paris, au-de-là de la rue de Grenelle, dans la plaine de ce nom. C'est un magnifique bâtiment carré qui occupe un terrain de 17 arpens; l'on y trouve quatre grandes cours de même forme & une cinquième au milieu aussi grande que les quatre autres ensemble, le tout entouré de bâtimens réguliers à quatre étages; il y a encore plusieurs autres petites cours qui sont pour les besoins de la maison. L'église qui est très-belle a un dôme de 50 toises de haut depuis le rez-de-chaussée jusqu'à l'extrémité de la croix; il est décoré de sculpture & de dorure au dehors; & au dedans de magnifiques peintures; cette maison a été fondée par Louis XIV pour servir d'azile à ceux qui ont été 20 ans dans les troupes, ou qui ont eu quelques accidens au service. L'on y admire l'exacte

disc

Il y

roi

J

tion

A l

D

il a

qui

en

D

de

baye

M

bâti

M

est

tête

Fran

de M

M

à un

il y

est

de

& a

de

M

Sain

bell

discipline & le bon ordre qui s'y observe; Il y a un gouverneur, un lieutenant - de-roi & un major.

Joui, petite ville de la Brie, de l'élection de Rosai, il y a justice royale, à 4 l. de Nangis, p. 77.

Ile - Adam (l'), bourg, situé sur l'Oise; il a titre de baronnie & un beau château qui appartient au prince de Conti, à 1 l. en deçà de Beaumont, p. 69.

Lagni, petite ville sur la Marne, à 2 l. de Claie, p. 73; elle a une fameuse abbaye de bénédictins.

Magnanville, beau château nouvellement bâti près Mantes, p. 68.

Madrid, château à une l. de Paris; il est situé sur les bords de la Seine, à la tête du bois de Boulogne qui sert de parc; François I le fit bâtir sur le modèle de celui de Madrid, en Espagne.

Maisons, village sur les bords de la Seine; à une lieue de Saint-Germain-en-laye; p. 66, il y a une maison, bâtie par Mansard, qui est des plus agréables: elle fut au Président de Maisons, surintendant des Finances, & appartient présentement à M. le marquis de Soyecourt.

Marli, village à 4 l. de Paris, entre Saint-Germain & Versailles; il y a une belle maison royale que Louis XIV fit bâ-

tir par Mansard. Ce palais, qui est dans une belle situation, est composé d'un grand pavillon isolé, décoré en dehors de peintures à fresque, & de douze petits pavillons; six d'un côté & six de l'autre, joints les uns aux autres par des berceaux de treillages: les jardins & les eaux en sont superbes. Il y a une machine sur la rivière de Seine, entre Marli & la chaussée, pour élever les eaux de cette rivière. C'est un ouvrage unique dans son espèce; elle est composée de 14 roues, 7 sur le devant & autant sur le derrière: ces roues ont chacune deux manivelles qui sont attelées à 13 grandes chaînes, à sept petites, & à huit équipages qui menent 64 corps de pompes sur la rivière, 79 à mi-côte & 82 au puisart supérieur. Ces 225 corps de pompe font monter les eaux sur une tour qui est à 610 toises de la rivière, & 62 toises au-dessus de sa superficie; l'eau étant dans la tour, entre dans l'aqueduc qui a 300 toises de long, & de là est conduite, par deux tuyaux de fer, de 18 pouces, jusqu'aux réservoirs de Marli qui en sont éloignés de 350 toises,

Saint-Maur, bourg à 2 l. & demie de Paris, avec un beau château qui appartient à la Maison de Condé: le jardin & la terrasse sont admirables pour la vue & la propreté.

Meudon, bourg à 2 l. de Paris, en descendant

dan
roya
de L
pou
emb
est si
qui
mag
\$70
a-co
ensu
cour
bel e
verre

M
près
au d
de C
M
du b
M
avec
Mon
M
conf
ville
sur l
Bour
dant
Dau
T

dant la rivière, où il y a une belle maison royale; elle appartenoit autrefois à Madame de Louvois, Louis XIV en fit l'acquisition pour son fils le Dauphin qui y a fait faire des embellissemens dignes d'un grand prince. Elle est située au bord de la Seine, sur un coteau qui s'éleve dans la plaine, d'où l'on a une vue magnifique: l'on y arrive par une avenue de 870 tois. de long; une terrasse charmante qui a coûté des sommes immenses, se présente ensuite & sert encore d'avenue & d'avant-cour au château, dont la façade fait un très-bel effet. Il y a un couvent de capucins & une verrerie.

Meru, bourg avec un château; il est au près d'un ruisseau qui se jette dans l'Oise, au diocèse de Beauvais en Picardie, à 2 l. de Chamblis, p. 70.

Meute [la], maison royale à l'entrée du bois de Boulogne, près de Paris,

Molême, petite ville de Champagne, avec une abbaye de bénédictins, à 6 l. de Montieramei & 4 l. de Bar-sur Seine.

Montereau-faut-Ionne, petite ville au confluent de la Seine & de l'Ionne; cette ville est à une l. de Fossart, p. 75. c'est sur le pont de cette ville que le duc de Bourgogne fut assassiné, en 1419, pendant son entrevue avec Charles VII, alors Dauphin.

Montfort - l'Amauri, petite ville qui a titre de duché, une maitrise des Eaux & Forêts, une élection, un bailliage une maréchaussée, un grenier à sel, une collégiale, à 2 l. de Pont-chartrain, p. 65.

Mont-Valérien (le), lieu de grande dévotion qui offre une image du Calvaire; l'on y trouve presque toujours beaucoup de personnes pieuses qui viennent le visiter, principalement dans la semaine sainte & aux fêtes de la croix. Le mont-Valérien; situé à 2 l. de Paris, est une montagne haute & roide, couverte de vigne; l'on y a pratiqué, dans les endroits les plus difficiles de larges marches qui conduisent à 3 ou 4 terrasses, où on voit plusieurs chapelles dans lesquelles l'on a représenté, en figures de grandeur naturelle, les différentes circonstances de la passion du Sauveur, & d'où l'on découvre les beaux paysages des environs de Paris, le beau canal de la rivière de Seine, le bois de Boulogne, l'abbaye de Longchamps & quantité de villages. Le sommet de la montagne est aplani en forme de terrasse, l'on y voit trois grandes croix; une petite église, avec la représentation du sépulchre, une maison pour les prêtres qui la desservent, & à quelques pas de-là, une maison d'Hermites.

Montmorenci, petite ville à 3 l. & demie

de
elle
gra
prin
on
c'est
de
où
par
des
abb
sur
une
viv
châ
lie
Su
pay
châ
zen
jol
S
un
M
bi

de Paris , & une & demie de Saint-Denis : elle est située sur une colline près d'une grande vallée qui produit beaucoup de fruits, principalement des cerises très-estimées : on y voit les tombeaux de ses anciens ducs ; c'est le lieu de la sépulture de la Maison de Condé , il y a une maison de Mathurins.

Pont-sur-Seine , petite ville sur la Seine , où il y a un très-beau château avec un grand parc orné de pièces d'eau , située à 2 l. au-dessus de Nogent-sur-Seine , p. 78.

Rebais , bourg dans la Brie , avec une abbaye de bénédictins , à 5 l. de Nanteuil , sur Marne , p. 73.

Rosai , petite ville de la Brie , où il y a une place ornée d'une belle fontaine d'eau vive , à 2 l. de Mormans , p. 77. Le beau château de la Fortelle n'est qu'à un quart de lieue de Rosai.

Rosni , beau château bâti par le duc de Sulli , à 1 l. de Mantes.

Ruelle , village fort agréable & bien pavé , à 2 l. & demie de Paris , avec un château , de beaux jardins & de belles cazernes pour les gardes-Suisses ; l'église est jolie pour une paroisse de village.

Seaux , village à 2 l. de Paris , où on voit une magnifique maison , appartenante à M. le comte d'Eu : mais ce seigneur n'habite qu'un petit bâtiment qu'il a fait élever

près de l'église. La situation du lieu, ses bâtimens, ses jardins, son parc, ses avenues, ses meubles riches & précieux; tout y annonce la grandeur: il y a une manufacture de porcelaine.

Tonnerre, ville du Sénonois en Champagne, très-renommée pour ses bons vins; & capitale d'un comté considérable; elle est située sur la rivière d'Armançon, elle a une collégiale, une élection, quelques couvents & un grenier à sel, à 8 l. d'Auxerre.

Trenelle, petite ville mal bâtie, située dans un fond sur une petite rivière, à 3 l. de Nogent-sur-Seine, p. 78. Ses environs sont fertiles en chanvre, qui fait tout son commerce; elle a deux paroisses, une collégiale, & titre de marquisat. C'est de ce lieu que sont venues les dames, de la Madeleine du fauxbourg Saint-Antoine, à Paris.

Trianon, petit palais magnifique & gaillard, avec de beaux jardins d'un goût admirable, & de belles eaux; il est situé vis-à-vis de la ménagerie; tout deux sont dans le parc de Versailles.

Vezevai, ville située sur les confins du Morvan, dans le Nivernois, sur la croupe d'une montagne près la rivière de Cure, à 3 lieues du petit Lissar. Elle a une abbaye de Saint-Benoît qui a été sécula;

visée,
grenier

Ville
à 5 l.
Vin

Paris,
met q
y a un
arpens

N

C E
un go
raux;
largeur
de l'A
la mer
levant
au mic
partie
l'océan

On
confine
liages
de Gif
& con

risée, un bailliage, une maréchaussée, un grenier à sel & une élection.

Ville-neuve-l'Archevêque, petite ville à 5 l. au levant de Sens, p. 75.

Vincennes, village à une l. audessus de Paris, avec une maison royale où l'on met quelquefois des prisonniers d'État; il y a un parc, en face du château, de 167 arpens d'étendue.

N O R M A N D I E.

CETTE Province a titre de duché; un gouverneur & trois lieutenants-généraux; sa longueur est de 60 l. sur 35 de largeur & 225 de circuit. Elle est séparée de l'Angleterre; du côté du nord, par la mer Britannique, dite la Manche, au levant par la Picardie & l'Île-de-France, au midi par le Perche, le Maine & une partie de la Bretagne, au couchant par l'Océan.

On la divise en haute & basse, la haute confine à la Picardie & comprend les bailliages de Rouen, d'Evreux, de Caux, & de Gisors; la basse confine à la Bretagne & comprend les bailliages de Caen, d'A-

lençon & de Coutances. On y voit un grand nombre de villes & villages bien peuplés ; elle abonde en tout excepté en vin, mais il y est remplacé par de bon cidre ; ses vastes prairies, ses gras pâturages où l'on engraisse presque tous les bœufs que l'on mange à Paris & autres endroits, ses rivières, son grand nombre de verreries, de fabriques de toiles, la mer qui y est fort poissonneuse, & son grand commerce, en font une des plus riches provinces du royaume. L'on peut dire que de toutes celles de la France, il n'en est point qui contribue plus à l'abondance & à la délicatesse des tables de la Capitale, par la bonté de ses vivres. On en estime surtout les moutons & lapins de Cabours, les poules & coqs vierges du pays de Caux, les perdrix du Bec, les bœufs du pays d'Auge, les canards & les veaux de Rouen, appelés veaux de rivière, & les confitures qui se font à Rouen.

Ses principales rivières sont :

La Seine.	La Seule.
La Dive.	La Rille.
L'Eu.	La Vire.
La Sée.	L'Eure.
La Fougue.	La Sélunce &
L'Orne.	L'Ouve.

A
cond
habi
chac
dans
ligue
à sep
la se
A
rédui
me c
Neuf
lui fu
qui v
Fran
Char
de la
de d
Gifel
rois
qu'ils
res c
princ
ronne
qui la

Ce
lités

Avant l'arrivée des Romains, sous la conduite de Jules César, les peuples qui habitoient cette province commandoient chacun dans leur pays; ils sont connus dans la Gaule - Celtique sous le nom de la ligue des onze cités, Auguste les réduisit à sept, lorsqu'il plaça cette contrée dans la seconde Lyonnaise.

Après la mort de Clovis, qui l'avoit réduite en province, elle fit partie du royaume de Soissons, & ensuite de celui de Neustrie; depuis le nom de Normandie lui fut donné à cause des peuples du nord qui vinrent l'habiter, après avoir ravagé la France près de 70 ans, & jusqu'à ce que Charles le simple se trouva forcé, en 912, de la donner à Raoul, leur chef, à titre de duché, relevant de la couronne avec Giselle sa fille en mariage. Ses successeurs, rois d'Angleterre, sont devenus si puissans qu'ils ont souvent soutenu de longues guerres contre les rois de France & autres princes. Cette province fut réunie à la Couronne, en 1203, par Philippe Auguste; qui la prit aux Anglois.

Commerce de la Normandie.

Cette province comprend trois généralités, dans lesquelles l'on fait différens

commerces; celui de la Généralité de Rouen; consiste en bleds, cidres, lins, chanvres, bestiaux & poissons que l'on pêche sur les côtes; dans la fabrique de ses draps de toutes façons, & autres laineries qui sont en si grand nombre, que l'on fait monter les métiers à plus de 12 cents, l'on n'y employe que des laines d'Espagne & des meilleures de France; il y a aussi des fabriques de chapeaux, de papiers, de peignes & autres merceries qui ne sont presque aujourd'hui que pour la consommation de la province.

Le commerce de la Généralité de Caen consiste en bled, cidre, sel, quantité de drogues, & plantes propres pour la teinture, gros cuirs très-estimés & cuirs de vaches, qu'on appelle de l'empeigne, chanvres, lins, fer, & les années communes il s'y fabrique aux environs de 29 à 30 mille pièces de toiles.

Le commerce de la généralité d'Alençon consiste en différentes toiles, connues sous le nom d'Alençon, de Brionne, de Blancard, de Crètonne & autres dans lesquelles ont choisi les plus belles pour Paris; en point d'Alençon, en ouvrages de laineries, l'on compte qu'il s'en marque, année commune, plus de 16 mille pièces par an, à la seule foire de Guibray; à ce commerce

com
que l
les ou
& de

LE
8 l. d
tenan

GE

LA
parti
l'arch
& 18
de lo
on y

Al

Al

C

C

E

E

G

(

T

commerce, il faut ajouter celui des chevaux que l'on élève dans les herbages d'Auge, les ouvrages de ses cinq principales verreries & de ses six forges les plus considérables.

Gouvernement du Havre-de-Grace.

LE gouvernement du Havre-de-Grace de 8 l. d'étendue, a un Gouverneur & un Lieutenant-général, *V. Havre-de-Grace, p. 103.*

GÉNÉRALITÉ DE ROUEN.

LA généralité de Rouen, comprend une partie du gouvernement de Normandie, l'archevêché de Rouen, l'évêché d'Evreux & 1847 paroisses; elle s'étend à 38 lieues de long, sur 30 de large & 147 de circuit; on y compte 14 élections qui sont:

Andeli.	Lions.
Arques.	Montivilliers.
Caudebec.	Neuchatel.
Chaumont & Magni.	Pont-Audemer.
Eu.	Pont-de-l'Arche.
Evreux.	Pont-l'Evêque.
Gisors.	* Rouen.

Routes de cette Généralité.

(* Pontoise, p. 69, à Chars 4 l.

Tome I. France. I

* *De P. 15 l.*) **GISORS** 4 l. ville capitale du Vexin-Normand ; elle est située sur l'Epte, son terrain est fertile en bled. En 1742, Louis XV l'érigea en duché-pairie pour le maréchal de Belle-Isle, qui, à sa mort arrivée en 1761, en a fait don au Roi. Elle a un Gouverneur, une élection, un bailliage-royal, un grenier à sel, un hôtel-Dieu & un collège. Long, 19-18, lati. 49-15.

De P. 21 l.) **Gournai** 6 l. ville au pays de Brai en Normandie ; elle est située sur l'Epte & très-connue par son marché qui fournit une grande quantité de bon beurre. Cette ville a haute-Justice, un grenier à sel, plusieurs couvens & deux paroisses.

(** Nord-ouest de P. 26 l.*) **Forges** 5 l. bourg du petit pays de Brai, il est renommé pour ses eaux minérales. Long, 19-15, lati. 49-38.

* *De Bordeaux-de-Vigni, p. 69,* à
* **Magni** 3 l. petite ville du Vexin-François, située dans un terrain fertile. Elle a 3 couvens, qui sont les Bénédictins, les Cordeliers & les Urfulines.

* **Saint-Clair** 2 l. bourg du Vexin-François, situé sur l'Epte, & fameux par les pèlerinages que l'on y fait. * **Tilliers** 2 l. bourg. * **Ecouis** 4 l. * **Bourgbaudoin** 3 l. * **La Forge-Feret** 2 lieues.

(* M
a l. gra
die, si
l'on y
Elle a
des ma
ses, se
ses : les
assez m
& une
voit un
qui se
flux &
pavé &
rée y r
vaisseau
tent & d
lebœuf
chevêch
aides ;
sidual,
une gén
dance,
bayes,
beau c
deux c
cathéd
nombre
tres éto
y rema

(* Nord-ouest de P. 29 l.) **ROUEN**
 est l. grande ville, capitale de la Norman-
 die, située sur la rive droite de la Seine;
 l'on y compte plus de 60 mille habitans.
 Elle a 6 portes, 30 places où se tiennent
 des marchés, 300 Fontaines, 35 paroiss-
 es, 56 couvens de religieux & religieu-
 ses: les rues y sont étroites & les maisons
 assez mal-bâties; elle est très-marchande
 & une des plus riches du royaume: on y
 voit un pont d'une structure particulière
 qui se hausse & baisse à proportion du
 flux & reflux de la Seine; il est de bois,
 pavé & construit sur des bateaux, la ma-
 rée y remonte si haut qu'il y vient des
 vaisseaux de l'Océan, les plus gros s'arrê-
 tent & déchargent leurs marchandises à Quil-
 lebœuf 10 lieues au-dessous. Elle a un ar-
 chevêché, un parlement, une cour des
 aides; une chambre des comptes, un pré-
 sident, un bailliage, une justice-consulaire,
 une généralité de 14 élections, une inten-
 dance, un hôtel-des-monnoies, deux ab-
 bayes, une académie de littérature, un
 beau collège qui appartenoit aux Jésuites,
 deux chapitres sans compter celui de la
 cathédrale, un vieux château, un grand
 nombre de manufactures de draps & au-
 tres étoffes, plusieurs beaux édifices: l'on
 y remarque la grande place où l'on voit

la statue de la Pucelle d'Orléans, & dans une des tours de la cathédrale une cloche pesant 36 mille, qui passe pour la plus grosse de l'Europe; on la nomme George-d'Amboise: la promenade du cours & celle du quai sont très-agréables; il y en a d'autres moins belles: on voit aux environs de cette ville de belles maisons de campagne. Long. 18-46, lati. 49-26.

[* De Bonières, page 68, à

* *De P. 18 l.) Vernon* 3 l. jolie ville assez considérable & bien peuplée, dans le diocèse d'Evreux; elle est située dans une plaine sur la Seine. Elle a une ancienne forteresse, un ancien château, une élection, un bailliage, une maîtrise des eaux & forêts, plusieurs maisons religieuses & une collégiale. Longitude 19-8, latitude 49-4.

* *De P. 21 l.) Gaillon* 3 l. bourg du diocèse d'Evreux, situé à une demi-lieue de la Seine, dans un endroit charmant, où il y a une magnifique maison de plaisance qui appartient aux archevêques de Rouen, & à un quart-de-lieue une belle chartreuse qui vient d'être incendiée.
* *Vaudreuil* 4 l. * *Port-Saint-Quentin* 3 l. Rouen 2 l. ville, p. 98.

* *Vertgalant* 3 l. *La Boissière* 3 l. * *Neuchâtel* 3 l. petite ville avec une élection.

* *D*
male
ché-pa
Elle e
borné
Bresse
serges
1 *

tes 3

* *M*

jolie v

Elle a

une ju

rine;

Elle fu

& reb

rues y

bâties

ne, fo

a 12

bouch

terrein

chers;

sec da

tée y

y a un

& sou

où l'o

l'église

tour d

{ * De P. par la route de Beauvais 3 l.) *Aumale* 3 l. ville du pays de Caux, érigée en duché-pairie pour le duc de Guise, par Henri II; Elle est située sur le penchant d'une colline & bornée par une prairie où coule la rivière de Bresle; il y a une fabrique de très-bonnes serges & une abbaye de Bénédictins.

1 * De Rouen à * Cambres 3 l. * Tostres 3 l. * Osmonville 3 l.

* *Nord-ouest de P. 41 l.) DIEPPE* 3 l. jolie ville exempte de taille & gabelle. Elle a un bon port, 10 mille habitans, une justice-consulaire & une école de marine; c'est la capitale du pays de Caux. Elle fut bombardée par les Alliés en 1694, & rebâtie plus belle & plus régulière; les rues y sont tirées au cordeau, les maisons bâties uniformes avec chacune leur fontaine, son enceinte a 20 portes, dont il y en a 12 sur le quai; elle est située à l'embouchure de la rivière d'Arques, dans un terrain uni entre deux montagnes de rochers; son port long & étroit est presque à sec dans les marées basses, mais la marée y fait entrer 16 à 18 pieds d'eau: il y a un château qui commande à la ville, & sous ce château des rochers & des parcs où l'on conserve les huîtres pour Paris, l'église paroissiale qui est fort belle, a une tour du haut de laquelle on découvre les

côtes d'Angleterre ; il y a dans cette ville plusieurs maisons religieuses , un collège de peres de l'Oratoire , les Jésuites y avoient un hospice : on y admire deux belles jetées , & on y distingue deux rades , la grande & la petite ; les vaisseaux de guerre mouillent à la grande qui est à 2 lieues en mer.

Le principal commerce de Dieppe consiste en merlans , harengs , maquereaux , huîtres & autres poissons , & en dentelles ; autrefois on y faisoit une grande quantité d'ouvrages d'ivoire , parce que les habitans de cette ville ayant fait la découverte de la Guinée , en rapportèrent beaucoup de dents d'éléphant qu'ils travaillèrent avec délicatesse ; mais cette branche de leur commerce est présentement bien tombée.
Long. 18-44 , lati. 49-55.

(* *Eu* 6 l. ville considérable dans la haute-Normandie ; elle est située sur la Bresse dans un vallon ; elle a titre de comté-pairie , un bailliage , une élection & un Gouverneur : il y a un château & une belle place ; son commerce consiste en dentelles , toiles & ferges.

1 * De Rouen , page 98 , à * Les Vieufs 4 lieues.

* *De P.* 36 l.) *Caudebec* 3 l. ville du pays de Caux , située sur la Seine au pied

d'une
de m
le co
mun
Elle

*

(*

4 l.

la ha
ment
grand
y con
est fi
un li
son p

Lo
fond
fortif

Angl

XIII

bâtiss

encei

XIV

rend

posée

vées

belle

ne fo

sa p

d'une montagne; sa fabrique de chapeaux de même nom, est tombée à mesure que le commerce du Canada a rendu plus commun ceux que l'on fait de poil de castor. Elle a un présidial & une élection.

* Aux Forges 4 l. * la Botte 3 l.

(* Nord-ouest de P. 47 l.) *Havre-de-Grâce* 4 l. ville maritime du pays de Caux, dans la haute-Normandie; il y a un département de la marine sur l'Océan. Elle est grande, belle, riche, commerçante; l'on y compte environ 30 mille habitans; elle est située à l'embouchure de la Seine, dans un lieu marécageux & sur un terrain uni, son port est un des meilleurs.

Louis XII, en 1509 jetta les premiers fondemens de cette ville; François I la fortifia pour faire un rempart contre les Anglois qui désoloient les pêcheurs; Louis XIII en a fait une clef du royaume, en y bâtissant une citadelle avec une double enceinte flanquée de bons bastions; Louis XIV en a augmenté les ouvrages & l'a rendue presque imprenable. Elle est composée d'environ 40 belles rues bien pavées; on y voit de beaux édifices, de belles fontaines, un arsenal pour la marine fourni de tout ce qui est nécessaire; sa place d'armes & ses boulevards sont

plantés d'arbres qui forment de belles promenades. En 1694 les Alliés la bombardèrent le 24 Juillet, le dommage ne fut pas grand par les soins que l'on prit. Cette ville a un Gouvernement particulier de 8 l. d'étendue, une amirauté, un bailliage & un grenier à sel. Long. 17-45, lati. 49-29.

| * De Rouen, p. 98, à * Moulineau 3 l. Bourgcachart 3 l. * Rougemontier 2 l.

* *Nord-ouest de Paris 40 l.* Pontaudemer 3 l. ville commerçante en bled, cuirs & laine; elle est située sur la Rille avec un pont, dans le diocèse de Lisieux; il y a une vicomté, un bailliage, une élection, un grenier à sel, une maîtrise des eaux & forêts, un gouverneur, plusieurs communautés religieuses & deux paroisses. Long. 18-48, lati. 49-18.

(* *Nord-ouest de P. 43 l.*) Honfleur 3 l. ville du diocèse de Lisieux, avec un bon port; elle est située sur la rive gauche de la Seine, son principal commerce est en dentelles. Elle a une amirauté, un gouverneur, un état-major, une haute-justice, 2 paroisses & environ 12 mille habitans. Long. 17-43, lati. 49-25.

| * De Pontaudemer, page 104 à

* *De P. 46 l.* Pont-l'Evêque 6 l. petite ville sur la Touque, à 3 l. de la mer; elle

titr
bailli
eaux

(*
| *
(*

ville
située

son p

perie

évêch

théd

cette

lon e

Long

| *

(Bou

Vil

A

d'Ar

mar

Hen

ne;

E

duc

mai

une

situ

Ro

à titre de vicomté , un gouverneur , un bailliage ; une élection & une maîtrise des eaux & forêts.

(* Dive 4 lieues.

| * De Bosnières , p. 68 , à * Passi 4 l.

(* Nord-ouest de P. 23 l.) Evreux 4 l.

ville qui a titre de comté-pairie ; elle est située sur l'Iton , dans la haute-Normandie : son principal commerce consiste en draperie , en toiles & en grains. Elle a un évêché suffragant de Rouen , une belle cathédrale , un présidial & une élection ; cette ville fut cédée à la maison de Bouillon en échange de la principauté de Sedan. Long. 18-49 , lati. 49-1.

1 * Rouen , page 98. * Moulineau 3 lieues ; Bourgteroude 2 l.

Villes de cette généralité où il n'y a pas de postes.

Arques , petite ville sur la petite rivière d'Arques au pays de Caux : elle est remarquable par la victoire de 1589 , que Henri IV y remporta sur le duc de Mayenne ; elle est à 2 l. de Osmonville , p. 101.

Elbauf , gros bourg qui a été érigé en duché-pairie , dont une branche de la maison de Lorraine porte le titre ; il y a une grande manufacture de draps , il est situé sur la Seine , à 5 lieues au-dessus de Rouen , p. 98.

Fescamp, ville maritime & commerçante qui a titre de baronie, un port, une abbaye de Bénédictins, un gouverneur, un lieutenant-de-roi, une amirauté & un grenier à sel, à 5 l. des Forges, p. 98.

Harfleur, ville au pays de Caux, avec un bailliage: elle est située sur la Lezarde proche la Seine; elle fut prise d'assaut par les Anglois en 1415, & n'est plus considérable depuis que son port s'est rempli & que ses fortifications ont été rasées; il y a une justice-royale & un grenier à sel; elle est à 2 l. de la Botte, p. 103.

Lillebonne, petite ville du pays de Caux près l'embouchure de la Seine, à 3 l. de Caudebec, p. 102.

Lions, petite ville avec une élection, à 4 l. de Gournai, p. 98.

Longueville, à 2 l. de Toftes, p. 101. C'est ce bourg qui a donné son nom aux princes de Longueville.

Louviers, jolie ville située dans une plaine fertile, à 5 l. d'Evreux, p. 105. Elle a une manufacture de draps, titre de comté, trois fauxbourgs & un gouverneur particulier.

Montivillier, ville avec une célèbre & riche abbaye de Bénédictins & une élection, à 2 l. de la Botte, p. 103.

Pont-de-l'Arche, petite ville qui a titre

de vicomté , un très-beau pont , un château , un gouverneur , une maîtrise des eaux & forêts , un bailliage , une élection & un grenier à sel ; elle est située sur la Seine , à 1 l. de Vaudreuil , p. 100.

Valleri en Caux , (*Saint*) petite ville avec un port dans le pays de Caux , à 5 l. de Forges , p. 98.

Yvetot , gros bourg avec une petite terre voisine. Plusieurs de nos historiens lui ont donné le titre de royaume sur un fondement qui paroît romanésque ; ils prétendent que Clotaire I , qui mourut en 575 , ayant fait assassiner le possesseur de cette petite seigneurie le vendredi-saint , fut excommunié par le Pape , & que la bulle d'excommunication ne fut levée , qu'après qu'il eut érigé Yvetot en royaume souverain. Ce bourg qui ne paye ni tailles , ni gabelles a porté le titre de principauté dans la maison de Belai ; il est situé dans le pays de Caux , à 3 l. de Caudebec , p. 102. Il s'y tient tous les ans quatre foires assez fréquentées.



GÉNÉRALITÉ D'ALENÇON.

LA généralité d'Alençon, comprend une partie du gouvernement de Normandie, les évêchés de Lisieux, de Séez & 1270 paroisses; elle s'étend à 42 lieues de long; sur 22 de large & 128 de circuit; on y compte 9 élections qui sont:

*Alençon.	Falaise.
Argentan.	Lisieux.
Bernai.	Mortagne.
Conches.	Verneuil.
Domfront.	

Routes de cette Généralité.

| * D'Evreux, p 105, à * la Commanderie 4 l. * la Rivière 4 l. * Marché-neuf 2 l. * l'Hôtellerie 3 l.

* Nord-ouest de P. 39 l.) **LISIEUX** ; l. ville capitale du pays Lieuvin dans la haute-Normandie: l'on y fait un grand commerce de toile; elle est située à 5 l. de la mer au confluent du Gassei & de l'Arbec, qui après s'être joint prennent le nom de Touques. Il y a à Lisieux un évêché suffragant de Rouen, un beau palais

Episc
ligie
Lon

(

l

*

ville

*

& u

d'Au

*

sur l

elle

seul

les v

Mau

*

plus

une

forê

sec,

ques

* M

*

gon

de S

titre

qu'c

pag

fait

Episcopal, de belles églises & maisons religieuses, de belles fontaines & une élection; Long. 17-54, lat. 49-10. Saint-Aubin 3 l.,

(* Moux 4 l.

| * De Dreux, p. 65, à

* *De P. 20 l.*) Nonancourt 3 l. petite ville qui a titre de vicomté & un bailliage.

* *Tillier* 2 l. bourg qui a titre de comté & un château; il est situé sur la rivière d'Aure.

* *De P. 24 l.*) Verneuil 2 l. petite ville sur la rivière d'Aure au diocèse d'Evreux; elle a un bailliage & une élection. C'est le seul endroit où l'on ait le secret de tanner les veaux qui servent à la reliure. * *Saint-Maurice* 4 l.

* *De P. 33 l.*) Mortagne 5 l. ville la plus peuplée du Perche; elle a un bailliage, une élection, une maîtrise des eaux & forêts, un grenier à sel, une maréchaussée, deux paroisses, une collégiale & quelques couvens. Long. 18-12, lati. 48-30,

* *Mesle* sur Sarthe 3 l. * *Menilbrou* 2 l.

* *Ouest-nord-ouest de P. 42 l.*) *Alençon* 4 l. belle & grande ville au diocèse de Séez dans la basse-Normandie, portant titre de duché: elle est située sur la Sarthe qu'on passe sur un pont, dans une campagne fertile en grains & en fruits; on y fait un grand commerce de toiles & den-

telles connues sous le nom de point-d'Alençon. Il y a dans ses environs des carrières de pierre à bâtir, avec lesquelles l'on trouve des pierres que l'on nomme diamant d'Alençon. Elle a une généralité de neuf élections, un présidial, un bailliage, des Juge-consuls, un collège ci-devant de Jésuites, une maîtrise des eaux & forêts, un bureau des finances, un grenier à sel & plusieurs communautés religieuses; cette ville a beaucoup souffert pendant les guerres du seizième siècle, le maréchal de Montigni y empêcha le massacre des Huguenots le jour de saint Barthelemi, l'an 1572. Long. 17-45, lati. 48-25.

(* *Ouest de P. 47 l.*) *Sées* 5 l. ville de la basse-Normandie qui a environ 3 mille habitans; elle est située près de la forêt d'Escouves, sur l'Orne, dans une campagne abondante & agréable. Elle a un évêché suffragant de Rouen, une riche abbaye de Bénédictins, un collège, un séminaire & 15 paroisses. Long. 17-50, lati. 48-37.

(* *De P. 52 l.*) *Argentan* 5 l. ville commerçante, située au diocèse de Sées sur une hauteur aux bords de l'Orne & au milieu d'une plaine belle & fertile. Elle a titre de marquisat & une élection.

(* *De P. 56 l.*) *Falaise* 4 l. ville de

la l
Sée
ble
d'un
les
com
serg
des
roya
| *
teaur
Rem
(*
du P
| *
(*
Perch
[De E
avec
belle
Riviè
* B
Cifai
(*
Villes

Con
che,
elle a

La basse-Normandie dans le diocèse de Séez; elle est située sur l'Anté, remarquable par la foire dite de *Guibray* du nom d'un de ses fauxbourgs; elle s'y tient tous les ans au mois d'Août: cette ville fait commerce de dentelles, de toiles & de serges. Elle a un château où il y a une des plus belles tours qui soient dans le royaume & une élection.

| * De Dreux, p. 65. à * Creci 3 l. * Châteauneuf 2 l. * Digni 2 l. * la Loupe 3 l. Remalard 4 l.

(* *BELLESME* 4 l. petite ville capitale du Perche; elle a un bailliage & un château,

| * De la Loupe, p. 111, à

(* *Nogent-le-Rotrou* 5 l. petite ville du Perche avec une collégiale, située sur l'Huine, [De Bourgtteroude, p. 105, à Brionne 4 l. ville avec titre de comté, sur la Rille dans une belle vallée fertile en grains, à 2 l. de la Rivière, p. 108.

* Bernai 3 l. Broglie 2 l. Verneuse 3 l. Cifai 3 l. Melleraut 2 l. Séez 3 l. page 110;

(* Alençon, p. 109.

Villes de cette Généralité où il n'y a pas de postes.

Conches, petite ville dans le pays d'Ouche, située sur la croupe d'une montagne; elle a titre de comté, une abbaye de Bô,

nédicins, une élection, une maîtrise des eaux & forêts, un bailliage, un grenier à sel; ses environs ont des mines de fer dont on fait différens ouvrages, à 3 lieues d'Evreux, p. 105.

Domfront, petite ville sur une montagne qui a titre de comté & une élection, à 9 l. de Ribai.

Laigle, ville où se fabriquent les épingle, à 6 l. de Verneuil, p. 109.

Orbec, petite ville du diocèse de Lisieux; située dans un terroir où l'on engraisse quantité de bestiaux, à 4 l. de Lisieux, p. 108.

Le Pin, village où il y a un beau château, de très-belles écuries qui tiennent 400 chevaux pour le haras du Roi, à 2 l. d'Argentan, p. 110.

Le Sap, gros bourg de l'élection de Lisieux; il a titre de comté, à 1 l. de Verneuil, p. 111.

Vimouftiers, bourg sur la rivière de Vic de l'élection d'Argentan, où l'on fait un grand commerce de gros bétail; il est du diocèse de Lisieux, chemin de traverse entre Argentan & Orbec, à 5 lieues d'Argentan, p. 110.



GÉNÉRALITÉ

G

LA

parti
les év
Baye
30 lie
de ci
font:

Av

Bay

Ca

Ca

Co

I*

*O

ville,
C'est
cèse
l'on B
l'Orne
entre
ralité
hôtel

To

GÉNÉRALITÉ DE CAEN.

LA généralité de Caen, comprend une partie du gouvernement de Normandie, les évêchés d'Avranches, de Coutances, de Bayeux & 1228 paroisses; elle s'étend à 30 lieues de long, sur 29 de large & 130 de circuit; on y compte 9 élections qui sont:

Avranches.
 Bayeux.
 * Caen.
 Carentan.
 Coutances.

Mortain.
 Saint-Lô.
 Valogne.
 Vire.

Routes de cette Généralité.

[* De Moux, p. 109, à

* *Ouest de P. 31 l.*) Caen 4 l. grande ville, belle, considérable & bien peuplée. C'est la seconde de Normandie dans le diocèse de Bayeux; elle fut bâtie à ce que l'on prétend par César; elle est située sur l'Orne, à 4 l. de la mer, dans un vallon entre deux belles prairies; elle a une généralité de 9 élections, un présidial, un hôtel-des-monnoies, une académie de

belles-lettres, une célèbre université fondée par Charles VII, dans laquelle il y avoit précédemment un collège de Jésuites, une amirauté, un grenier à sel, une justice-consulaire, 12 paroisses, 8 couvens d'hommes, 7 de filles & plusieurs foires dont la principale est celle de la *Quasmodo*. Long. 17-18, lati. 49-11.

* Breteville 3 l.

* Nord-ouest de P. 57 l.) Bayeux 3 l. ville assez considérable, & située à une lieue de la mer, sur la petite rivière d'Aure. Elle a un évêché suffragant de Rouen, un bailliage, une élection, une justice-consulaire, une des plus belles cathédrales de Normandie, un château, un gouverneur, un collège ci-devant de Jésuites, 7 couvens & 17 paroisses. Long. 16-57, lati. 49-16.

* Formigni 3 l.

* De P. 63 l.) Isigni 3 l. gros bourg de la basse-Normandie, très-connu par son bon cidre, son beurre & ses salines: il a un petit port & un siège d'amirauté.

* De P. 65 l.) Carentan 2 l. petite ville du Cotentin, située à 3 l. de la mer. Elle a une élection, un bailliage, une amirauté & un ancien château. * Saint-Marcou 4 l.

(* La Hougue 3 l. port défendu par un fort nommé l'Île-à-Madame.

1 *
Eglif
*
diocè
mand
elle
(* De
du d
Norm
attire
un ba
S. Au
1 *
(*
ville
située
Norm
de Ro
une vi
rêts,
les per
cipale
sons r
16-12
1 *
* Vil
la Be
(* O
Coter
est sit

1 * De Carentan, p. 114, à * Sainte-Mere-Eglise 3 l. bourg de l'élection de Carentan.

* De P. 71 l.) Valognes 3 l. ville du diocèse de Coutances dans la basse-Normandie, à 3 l. de la mer sur un ruisseau; elle a une élection.

(* De P. 75 l.) Cherbourg 4 l. ville maritime du diocèse de Coutances dans la basse-Normandie. Elle a un petit port qui lui attire quelque commerce, une amirauté, un bailliage & une abbaye de l'ordre de S. Augustin.

1 * De Carentan, p. 114, à

(* Ouest de P. 71 l.) COUTANCES; ville considérable & capitale du Cotentin, située proche de la mer, dans la basse-Normandie. Elle a un évêché suffragant de Rouen, un présidial, une élection, une vicomté, une maîtrise des eaux & forêts, une amirauté, un séminaire régi par les peres Saint-Lazare, de belles églises principalement la cathédrale, & plusieurs maisons religieuses d'hommes & de filles. Long. 16.12, lati. 49-2.

1 * De Caen, p. 113, à * Mouan 2 l.

* Villers-le-Bocage 3 l. * Saint-Martin de la Beface 3 l. * Pontfarci 4 l.

(* Ouest de P. 67 l.) Saint-Lô 5 l. ville du Cotentin qui est assez considérable; elle est située sur la Vire dans une terrain fer-

rile; il y a une fabrique de draps, d'étoffes, de serges à deux envers & de rubaneries, c'est le chef-lieu d'une élection. Elle a titre de vicomté, un bailliage, un chapitre, plusieurs couvens & 4 paroisses. Long. 16-36, lati. 49-8.

1.* De Pontfarcy, p. 115, à

* De P. 65 l.) *Villa-Dieu* 4 l. gros bourg où l'on fait un grand commerce de poèlerie; il y a une Commanderie de Malte.

* *Ouest de P. 69 l.) Avranches* 4 l. petite ville assez jolie avec une bonne citadelle, située sur une montagne à demi-lieue de la mer. Elle a titre de vicomté, un évêché suffragant de Rouen, un bailliage & une élection, son cidre est des meilleurs de la basse-Normandie. Long. 16-17, lati. 48-41.

(* *Pontorson* 5 l. petite ville que Louis XIII, fit démanteler après la prise de la Rochelle; elle est située sur la rivière de Coesnon aux confins de la Bretagne.

Villes de cette Généralité où il n'y a pas de postes.

Barfleur, ville qui fournit de bon poisson; elle est peu considérable depuis que son port s'est comblé, & qu'elle a été ruinée en 1346.

par E
sur u
Hou

Co
çante
dans

G
elle
en p
un ro

Le
diocè
& un

O
ville
se d'
dans
pour
rons
vingt
célèb
bre

de to
la f
des

à l'i
Mic
vran

48-

par Edouard roi d'Angleterre; elle est située sur une côte dans le Cotentin, à 3 l. de la Hougue, p. 114.

Condé-sur-Nerreau, petite ville commerçante en tannerie, située sur le Nerreau dans le Bessin, à 5 l. de Falaise, p. 111.

Granville, ville maritime avec un port; elle est connue par ses armateurs, & située en partie dans la plaine & en partie sur un rocher, à 6 l. de Ville-Dieu, p. 116.

Lessai, bourg vis-à-vis l'île de Jersey au diocèse de Coutances, où il y a des salines & une abbaye, à 5 l. de Carentan, p. 114.

Ouest de P. 71 l.) Mont Saint-Michel; ville très-forte avec un château, du diocèse d'Avranches: elle est située sur une roche dans la mer; l'on prend le temps du reflux pour y monter, la marée inonde les environs de cette ville deux fois tous les vingt-quatre heures. Elle a une abbaye si célèbre par son trésor & son grand nombre de reliques, qu'on y va en pèlerinage de tous pays: l'abbé est gouverneur né de la forteresse, où l'on enferme quelquefois des prisonniers. Cette abbaye a donné lieu à l'institution de l'ordre militaire de Saint-Michel, fondé par Louis XI; à 4 l. d'Avranches, p. 116. Longitude 16-2, latitude 48-38.

Marigni, gros bourg avec titre de marquisat, à 2 l. de Saint-Lô, p. 115.

Mortain, petite ville presque environnée de rochers escarpés, sur la petite rivière de Lances aux confins du Maine, avec titre de vicomté, une collégiale, un bailliage, une élection & une maîtrise des eaux & forêts, à 9 l. d'Avranches, p. 116.

Saint-Sauveur-le-Vicomte, petite ville dans des marais sur la rivière d'Ouve au diocèse de Coutances, avec une abbaye de Bénédictins, à 2 l. de Sainte-Mere-Eglise, p. 115.

VIRE, ville assez considérable qui a le titre de vicomté & capitale du petit pays de Bocage; elle est située sur la rivière de Vire dans la basse-Normandie. Elle a plusieurs manufactures de draps, une élection, une maîtrise des eaux & forêts, un grenier à sel; l'église de la paroisse est belle & desservie par beaucoup de Prêtres; on y compte 4 couvens, qui sont les Capucins, les Cordeliers, les Bénédictins & les Ursulines, à 3 l. de Ponfarcy, p. 115. Long. 16-46, lati. 41-51.



ORL

L'O
verneu
longue
1. sur
155 li

L'o
bled,
font a
Solog
couch
au no
& bas
nord

Da
pitale
bres,
de v
plain
né le
entre
fois

C

ORLÉANNOIS & BEAUCE.

L'Orléannois & la Beauce ont un Gouverneur & trois Lieutenans-généraux, la longueur de ces deux provinces est de 40 l. sur 35 de largeur, leur circuit est de 155 lieues.

L'Orléannois est une province fertile en bled, vin & fruits excellens; ses bornes sont au levant, le Gâtinois; au midi, la Sologne & une partie du Blaisois; au couchant, le Dunois & le Vendomois; & au nord, la Beauce: on le divise en haut & bas, séparé par la Loire, le haut est au nord & le bas au midi.

Dans la Beauce, dont Chartres est la capitale, l'on ne trouve presque point d'arbres, ni de buissons, peu d'eau, presque point de vignes; on n'y voit que de grandes plaines couvertes de bled, ce qui lui a donné le nom de grenier de Paris. Elle est située entre l'Île-de-France, l'Orléannois, le Blaisois & le Perche.

Commerce de l'Orléannois.

Cette province, où il y a trois raffineries

pour le sucre , un moulin à papier & une verrerie, fait consister son principal commerce dans une grande quantité de vin qu'elle produit ; non-seulement elle en fait des envois , considérables à Paris , mais encore quand le commerce est ouvert , il en descend beaucoup par la Loire jusqu'à Nantes , où les Anglois viennent les enlever. Ses manufactures pour les draps , ne sont pas en grand nombre ; mais elle comprend plus de 25 villes où il y a des fabriques de chapeaux , de serges & autres laineries : à ce commerce on peut ajouter le safran , le cotignac , les coins d'Orléans , les drogues propres à la teinture que l'on y recueille en plusieurs endroits , & les plans d'arbres fruitiers que l'on envoie tous les ans à Paris & autres lieux.



GÉNÉRALITÉ

GÉN

LA
gouver
d'Orlé
paroiss
sur 48
compte

Beau
Blois
Cha
Châ
Cla
Dou

(* I
* De

Hurep
a un c
Franç
Penthi
situé a
y arriv
en face
timent

Ton

 GÉNÉRALITÉ D'ORLÉANS.

LA généralité d'Orléans, comprend le gouvernement Orléannois, les évêchés d'Orléans, de Blois, de Chartres & 1153 paroisses; elle s'étend à 50 lieues de long, sur 48 l. de large & 234 de circuit; on y compte 12 élections qui sont:

Beaugenci.	Gien.
Blois.	Montargis.
Chartres.	* Orléans.
Châteaudun.	Pithiviers.
Clameci.	Romorantin.
Dourdan.	Vendosme.

Routes de cette Généralité.

(* De Connières, p. 65.

* *De P. 11 l.) Rambouillet* 3 l. bourg du Hurepoix portant titre de duché-pairie, il a un château bâti à l'antique où mourut François I. Il appartient à la maison de Penthièvre. Le château est assez tristement situé au milieu des eaux & des bois; l'on y arrive par une fort longue avenue qui est en face, & à gauche de laquelle il y a un bâtiment-neuf de 120 toises, ce bâtim. contient

la capitainerie, les cuisines, offices, écuries & au-dessus 54 appartemens de maîtres; tous commodes & bien meublés, le jardin est grand & partagé en deux par le château; il y a de belles pièces d'eau, le parc a 2400 arpens, & la forêt 28271. On y a tracé plus de 300 lieues de routes pour la chasse, le bourg n'a qu'une rue, une église & un beau marché.

Epernon, petite ville qui a titre de duché, sur la route de Chartres, entre Rambouillet & Maintenon.

* *De P. 161*) *Maintenon* 5 l. petite ville de la Beauce, sur la rivière d'Eure. Elle fut érigée en marquisat par Louis XIV, en faveur de François d'Aubigné, qui est devenue si célèbre sous le nom de marquise de Maintenon.

* *Sud-ouest de P. 20 l.*) *CHARTRES* 4 l. ville mal-bâtie qui a titre de duché; elle est si ancienne que quelques Auteurs prétendent qu'elle fut fondée plus de 2200 ans avant Jésus-Christ, par les enfans de Gomer, d'autres assurent que les Druides & les Saronides, Ministres de la religion des Gaulois, la bâtirent, elle est la capitale du pays Chartrain & de la Beauce, & située sur l'Eure, en partie sur une colline, dans un terroir fertile. Elle a un évêché suffragant de Paris, un palais épiscopal

nouvel
liage,
re; l'o
drale
lati. 4.
4 lieue
|*
ville 2
* 7
d'Orlé
nai 2
* 5
3 l. 9
des p
portan
tale d
fils de
royau
Loire
grand
vie,
porte
fons
parti
marc
tint
levé
Jean
Pucc
de

nouvellement bâti, un présidial, un bail-
liage, une élection, une justice-consulai-
re; l'on y admire les clochers de la cathé-
drale qui sont très-beaux. Long. 18-50 ;
lati. 48-26. * Courville 4 l. (* La Loupe
4 lieues.

| * De Montdesir, p. 80, à * Moncr-
ville 2 l. * Angerville 2 l. * Boisseau 2 l.

* *Toury* 2 l. bourg de la généralité
d'Orléans. * Château-Gaillard 2 l. * Arte-
nai 2 l. bourg. * Cercottes 3 l.

* *Sud-ouest de P. 36 l.*) **ORLÉANS**
3 l. grande, belle, marchande & l'une
des plus considérables villes de France,
portant titre de duché; elle est la capi-
tale de l'Orléannois, l'appanage du second
fils de France, & fut autrefois capitale d'un
royaume de ce nom. Elle est située sur la
Loire, dans un bon terroir, elle fait un
grand commerce en bled, vin, eaux-de-
vie, &c. Cette ville de figure ovale a six
portes, quatre places publiques, des mai-
sons assez bien bâties, mais une grande
partie de ses rues sont étroites. Elle est re-
marquable par le fameux siège qu'elle sou-
tint en 1428 contre les Anglois & qui fut
levé le 8 Mai 1429, par le secours de
Jeanne d'Arc si connue sous le nom de
Pucelle d'Orléans; l'on y voit la statue
de cette héroïne sur le pont. L'évê-

ché d'Orléans est suffragant de Paris ; il y a dans cette ville une généralité de 12 élections , une intendance , un hôtel-des-monnoies , un présidial , un bailliage , une justice-consulaire , une université , un collège où il y avoit des Jésuites , un séminaire bien bâti , 22 paroisses , une des plus belles cathédrales du royaume , une collégiale , une abbaye & plusieurs communautés religieuses. La promenade du quai est la plus agréable de la ville , on y voit à toutes heures arriver ou partir des cabanes ou bâreaux qui viennent de toutes les villes par où passe la Loire , sur laquelle plusieurs bâtimens vont à la voile comme sur mer ; on trouve aux environs d'Orléans , une très-grande forêt de même nom de 20 lieues de long , sur 7 de large en quelques endroits & 2 dans d'autres ; elle contient 94 mille arpens. Long. 19-34 , lati. 47-54.

* Saint-Memin 2 l. * Cleri 2 l. petite ville fameuse par les pèlerinages qui s'y font à Notre-Dame. Louis XI, y est enterré. * Lailli 2 l. * Saint-Laurent-des-Eaux 2 l. * Nouan 2 l. * Diey 2 lieues.

* *Sud-ouest de P. 52 l.) Blois 4 l. ville assez grande & commerçante , principalement en vins & eaux-de-vie ; elle est située sur la Loire , dans un lieu agréable , avec*

un beau
a un
sidual,
tion ,
abbaye
un cou
bins ;
duc de
le car
que H
ville ;
villonn
gis , c
embell
jardin
de jet
Long

| *

Lover

Beuvr

* l

(* La

| *

2 l. *

* l

ville

M. le

Loir

a un

un b

un beau pont & de belles fontaines. Elle a un évêché suffragant de Paris, un présidial, une chambre-des-comptes, une élection, un bailliage, une collégiale, une abbaye, un collège ci-devant de Jésuites, un couvent de Cordeliers & un de Jacobins; l'on y voit un beau château où le duc de Guise chef de la ligue fut tué avec le cardinal son frere l'an 1588, aux Etats que Henri III, avoit convoqué dans cette ville; il est composé de quatre gros pavillons & de quatre grands corps de logis, c'étoit la résidence d'Henri II, qui l'a embelli de peintures & de tableaux; les jardins sont ornés de statues de marbre, de jets d'eaux, de parterres & de fontaines. Long. 18-59, lati. 47-35. (* Chouzi 3 l.

| * D'Orléans, page 123, à * la Ferté-Lovendal 5 l. * Chaumont 2 l. La Motte-Beuvron 2 l.

* Nouan-le-Fuzilier 2 l. * Salbris 3 l.

(* La Loge 2 l.

| * De la Croisière, p. 79, à * Fontenai 2 l. * Pui-la-Lande 2 l.

* *Sud de P.* 31 l.) **MONTARGIS** 2 l. ville qui fait une partie de l'appanage de M. le duc d'Orléans; elle est située sur le Loing; c'est la capitale du Gàinois, il y a un présidial, une prévôté, une élection, un bailliage, une capitainerie de chasse,

un ancien château, un collège de Barnabites, quelques couvens des deux sexes, une paroisse collégiale, & à quelques distances une belle forêt de même nom de 8300 arpens. Long. 20-24, lati. 47.

* La Commodité 3 l. * Nogent 2 l. * Bezards 2 l. * Buiffière 2 l. * Belair 2 l.

(* Sud de P. 44 l.) Briare 2 l. petite ville du Gâtinois-Orléannois sur la Loire, qui n'a qu'une longue rue remplie de Marchaux & d'Hôtelleries; mais elle est très-connue à cause du canal de ce nom, qui après plusieurs interruptions fut fini en 1642. Le cours de ce canal qui a une quarantaine d'écluses, est de 12 lieues, il commence à Briare, joint la Loire au canal de Loing, près Montargis & par-là se rend dans la Seine.

* Ouffon 2 l. * Boni 2 l. * Neufvi 2 l. * La Celle 2 l.

* Cosne 2 l. ville où l'on fait beaucoup de Coutellerie; elle est située sur la Loire diocèse d'Auxerre:

* Maltauverne 2 l.

* Pouilli 2 l. petite ville sur le Loing du diocèse d'Auxerre élection de la Charité; elle est connue pour ses bons vins. * Meuves 2 l.

(* Sud de P. 62 l.) La Charité 2 l. ville du Nivernois sur le Loing, avec un beau pont, une élection & un prieuré de

Pordre
seigneur

Villes

Bea
une é
tins,

en 11
Lailli

Be
châte

Br

122.

vant

Ca

long

fut f

un p

rêt &

O

un

n'es

fit é

cen

sur

de

de

de

Ordre de Clugni, dont le Prieur est le seigneur spirituel & temporel de la ville.

Villes de cette Généralité où il n'y a pas de postes.

Beaugenci, ville avec titre de comté; une élection & une abbaye de Bénédictins, il s'y est tenu deux Conciles l'un en 1104 & l'autre en 1152, à 1 lieue de Lailli, p. 124.

Bois-Commun, petite ville avec un château, à 6 l. de Montargis, p. 125.

Bretigni, hameau à une l. de Chartres, p. 122. où fut conclu le Traité de 1360; suivant le plus grand nombre des Historiens.

Canal d'Orléans, ce canal un peu plus long que celui de Briare, a 14 lieues, il fut fait en 1662, & commence à la Loire, un peu au-dessus d'Orléans, traverse la forêt & se joint au Loing près de Montargis.

Chambort, château-royal qui passe pour un des plus beaux bâtimens gothiques; il n'est pas fini, quoique François I, qui le fit élever, y employât pendant 12 ans, 18 cent ouvriers, il est situé dans un fond sur la petite rivière de Coffon, à 4 lieues de Blois, p. 124, au milieu d'un parc de 7 l. de circuit, fermé de murailles & rempli de bêtes fauves, les jardins répondent à

la beauté du bâtiment , le château est composé de quatre grands pavillons; l'on trouve au milieu un escalier fait en coquille , avec des montans enchassés l'un dans l'autre , où plusieurs personnes peuvent monter sans se voir , quoiqu'elles puissent se parler ; on y voit encore la fenêtre sur laquelle François I, traça ces mots :

Souvent femme varie
Mal habil qui s'y fie.

CHATEAUDUN, ville sur une hauteur proche le Loing; c'est la capitale du Dunois dans l'Orléannois. Elle a un château, une élection & une abbaye de l'ordre de saint Augustin; ses habitans sont dit-on fort spirituels, la ville est à 8 l. d'Artenai, p. 123.

Château-Renard, petite du Gâtinois, où l'on fait commerce de safran & de draps pour l'habillement des troupes, à 4 l. de Montargis, p. 125.

Châtillon-sur-Loing, ville du Gâtinois qui a titre de duché & une collégiale; située dans une vallée agréable, à 4 l. de Nogent, p. 126.

Clameci, petite ville du Nivernois au confluent de la rivière de Beuvron avec l'Ionne, son fauxbourg a le titre d'évêché sous le nom de Bethléem, à 7 l. de Vermanton.

Judouville sur la
culière; i
justice-roy
3 l. de
Gien,
légiale,
Capucins
sur la L
Briare,
Mena

page 122

Meun

Loire; c

page 12

Mont

rierie, un

est situé

che-Gou

page 1

Mont

ses toiles

domois

page 1

Pata

teaudun

quable

où la p

y fit le

ville c

Sud-ouest de P. 15 l.) Dourdan, petite ville sur l'Orge, qui a sa coutume particulière; il y a deux paroisses, une élection, justice-royale & une manufacture de bas, à 3 l. de Bonne, p. 80.

Gien, ville qui a une élection, une collégiale, un couvent de Cordeliers, un de Capucins & un de Minimes; elle est située sur la Loire, dans le Gâtinois, à 2 l. de Briare, p. 126.

Menars, beau château, à 2 l. de Blois; page 124.

Meung ou Mehun, petite ville sur la Loire; elle a une collégiale, à 2 l. de Cleri page 124.

Montmirail, petite ville où il y a une verrerie, une coutellerie, un chapitre; elle est située sur une montagne dans le Perche-Gouet, à 6 l. de Nogent-le-Rotrou, page 111.

Montoire, petite ville renommée pour ses toiles; située sur la Loire, dans le Vendomois, à 10 l. de Saint-Laurent-des-Eaux; page 124.

Patay, petite ville de l'élection de Châteaudun dans la Beauce; elle est remarquable par la défaite des Anglois en 1429, où la pucelle d'Orléans se distingua; l'on y fit le général Talbot prisonnier, cette ville est à 3 l. d'Artenai, p. 123.

Pithiviers, petite ville de la Beauce avec un évêché, à 6 l. de Boisseau; p. 123.

Romorentin, ville avec un château, une évêché & une collégiale; elle est située dans la Sologne au Blaisois sur le ruisseau de Morentin, qui a des eaux propres à dégraisser les laines; il y a une fabrique de draps & de serges, à 7 lieues de Salbris, page 125.

Sulli, ville sur la Loire, à 8 l. au-dessus d'Orléans, page 123. Elle a titre de duché-pairie, érigé en 1606 en faveur de la maison de Bethune.

* *Sud-ouest de P. 51 l.*) *VENDOSME*, ville considérable sur la rive droite du Loir; c'est la capitale du Vendômois dans la Beauce. Elle a une abbaye de Bénédictins où l'on conserve une relique appelé la Sainte-Larme; il y a un collège de peres de l'Oratoire, on voit dans l'église collégiale de S. George, une partie des tombeaux de ses Seigneurs: on compte à Vendôme, 3 couvens, un de Cordeliers, un de Capucins & un d'Ursulines; il y a évêché, bailliage, grenier à sel & maréchaussée: cette ville fut prise par les Réformés en 1562, ensuite elle se déclara pour les Ligueurs & fut prise par Henri IV, en 1586, à 8 l. de Saint-Laurent-des-Eaux, p. 124. Long. 18-44, lati. 47-46.

DU M

LE

Laval, c
Lieutenan
vinces e
circuit e

La p
duché,
elle tire
favagèr
Christ;
tres co
Franço
fut ass
dans la
quels e
ce cor
res qu
pour c
l'érige
Louis
de Sic
qui c
pour

GOVERNEMENT

DU MAINE & DU PERCHE.

LE Maine, le Perche & le comté de Laval, ont ensemble un Gouverneur & un Lieutenant-général, la longueur de ces provinces est de 35 l. sur 22 de largeur, leur circuit est de 125 l.

La province du Maine qui a titre de duché, a la ville du Mans pour capitale; elle tire son origine des Cénomans, qui travagèrent l'Italie 600 ans avant Jésus-Christ; les Romains s'en rendirent les maîtres comme du reste des Gaules; mais les François l'ayant enlevé aux Romains; elle fut assujettie à des comtes qui fondirent dans la maison des comtes d'Anjou, lesquels devinrent rois d'Angleterre. En 1202 ce comté fut confisqué avec les autres terres que les Anglois avoient en France, pour crime de félonie, Jean roi de France l'erigea en comté-pairie l'an 1380, pour Louis son second fils, roi de Naples & de Sicile, ayeul de Charles duc du Maine, qui en 1481 institua le roi Louis XI, pour son héritier: ses bornes sont au levant,

232 *Gouvernement du Maine & du Perche*

Le Perche , le Dunois & le Vendômois ; au midi , l'Anjou & une partie de la Touraine ; au couchant , la Bretagne & encore l'Anjou ; au nord , la Normandie , le terroir en est fertile en bled , vin & chanvre : on y trouve du gibier , de bons chapons , des prairies qui nourrissent grand nombre de bestiaux , des eaux minérales , des carrières de marbre , des mines de fer , des manufactures de toiles & des verreries.

Le Perche est une petite province qui a eu long-temps ses Seigneurs particuliers ; ils ont porté le titre de comte de Bellesme & ensuite celui du Perche. Elle fut réunie à la Couronne par S. Louis ; ses bornes sont au levant , la Beauce ; au midi , le Maine & le Dunois ; au couchant encore le Maine ; & au nord , la Normandie : le terroir en est fertile , l'on y trouve des forges & des verreries.

Commerce de ce gouvernement.

Le pays du Maine , où il y a des mines de fer , qui occupent 12 forges , 2 carrières de marbre , des verreries & quelques manufactures de laineries , fait consister son plus grand commerce en cire ouvrée & non-ouvrée , en lin & chanvre qui se recueillent dans le pays , & dont la

quantité
ses fabri
ouvriers
deuses.

Le Pe
des man
où on él
dans ses
grand c
rité de c
les autre
non-ouv

LE
ordinaire
fils de
Lieuten
33 lieue
de 102
Tourain
couchan
le Main
en bled
chanvre
toutes
si com
maçon
des pay

quantité est si grande que l'on a vu dans ses fabriques de toiles, jusqu'à 20 mille ouvriers en y comprenant les fileuses & dévideuses.

Le Perche, où il y a plusieurs forges, des manufactures de papier, d'étamines, & où on élève des bestiaux que l'on engraisse dans ses pâturages, fait consister son plus grand commerce en fil & toiles, la quantité de chanvre que l'on y recueille fait que les autres provinces en tirent de brut & non-ouvré.

A N J O U.

LE duché d'Anjou, que l'on donne ordinairement pour appanage au troisième fils de France, a un Gouverneur & deux Lieutenans-généraux; sa longueur est de 33 lieues, sur 20 de large & son circuit de 102: il est borné au levant, par la Touraine; au midi, par le Poitou; au couchant, par la Bretagne; & au nord, par le Maine; c'est un pays agréable & abondant en bled, vins, fruits, légumes, pâturages, chanvres, bestiaux, volailles, gibier de toutes sortes; les carrières d'ardoises y sont si communes qu'on les employe dans la maçonnerie, & on en couvre les maisons des paysans.

Les Angevins, avant que les Romains s'en rendissent les maîtres, obéissoient à des Capitaines qui les conduisoient à la guerre, & qui administroient la justice pendant la paix.

Cette province fut mise dans la troisième Lyonnaise, lorsque les Romains divisèrent la Gaule en 17 provinces métropolitaines; elle leur fut enlevée par Childeric I du nom, qui chassa de l'Anjou le comte Paul qui commandoit pour les Romains vers l'an 472. Depuis elle a eu plusieurs Seigneurs particuliers, dont les uns furent rois de Jérusalem, & les derniers rois d'Angleterre. Saint Louis en ayant investi Charles son frere; ce duché ne revint à la Couronne que l'an 1481, après la mort de Charles petit fils du roi Jean qui institua Louis XI, son héritier.

Commerce de l'Anjou.

Le commerce de l'Anjou consiste dans les productions de vins, lins & chanvres, avec lesquels on fait quantité de fils & de toiles, sur-tout de celles que l'on appelle cholet, & en charbon & en fer; il y a des blanchisseries de cire & de toiles, des affineries de sucre & de salpêtre, des verreries & des fabriques de toutes sortes de droguets & étamines.

S

LE S
jou qui
général
long, f

T

LA
Lieuten
lieues,
78 l. fe
nois; a
l'Anjou
Maine.

Cette
qui l'a
noise,
donna
gager
tre les
dans a
furent
re d'A
duché
fils, v
couro

SAUMUROIS.

LE Saumurois, est un petit pays de l'Anjou qui a un Gouverneur & un Lieutenant-général, sa grandeur est de 15 lieues de long, sur 10 de large & 50 de circuit.

TOURAINNE.


LA Touraine a un Gouverneur & un Lieutenant-général; sa longueur est de 28 lieues, sur 15 de large & son circuit de 78 l. ses bornes sont au levant, l'Orléannois; au midi, le Berri; au couchant, l'Anjou & le Poitou; & au nord, le Maine.

Cette province a passé des Romains qui l'avoient placé dans la troisième Lyonnaise, aux François; le roi Louis III, la donna à Ingelge comte d'Anjou, pour l'engager à défendre le pays de la Loire contre les Normands. Elle passa de ses descendants aux comtes de Blois, ces derniers en furent dépouillés par Geofroi Martel comte d'Anjou, le roi Jean l'ayant érigé en duché le donna à Philippe son quatrième fils, vers l'an 1360. Elle fut réunie à la couronne en 1584, après la mort de Fran-

cois duc d'Alençon qui l'avoit pour appanage.

Commerce de la Touraine.

La Touraine que l'on nomme le jardin de la France, par rapport à son terroir fertile en toutes choses, & au grand nombre de rivières & de ruisseaux qui lui donnent de grandes commodités pour le commerce, fait consister ce dernier non-seulement dans ses fruits, que l'on fait sécher ou confire pour les transporter à Paris & autres lieux, & ses vins que l'on envoie à Nantes & à Paris, par le canal de Briare, ou qui se brûlent pour l'eau-de-vie; mais encore en des étoffes aussi belles que celles de Gênes, de Venise, de Florence, &c. dont le débit se fait plus en France que dans le pays étrangers; elle a aussi des manufactures de laineries dans plus de 20 villes de cette province, d'où l'on tire des étamines, des serges & des droguets.



GÉNÉRALITÉ;

GÉN

LA
gouvern
partie de
Maine
Tours,
1976 p
long, s
on y co

Amb
Ange
Baug
Chât
Chât
Chir
Fléch
Lava

(*
nis 3 l.
* O
portan
par C
Charle
Ton

GÉNÉRALITÉ DE TOURS.

LA généralité de Tours, comprend le gouvernement de Touraine, une grande partie de ceux d'Anjou, du Saumurois, du Maine & du Perche, l'archevêché de Tours, les évêchés d'Angers, du Mans & 1976 paroisses; elle s'étend à 60 lieues de long, sur 42 de large & 230 de circuit; on y compte 16 élections qui sont:

Amboise.	Loches.
Angers.	Loudun.
Baugé.	Mans. (1e)
Château-Gontier.	Maënné.
Château-du-Loir.	Montreuil Bellai.
Chinon.	Richelieu.
Flèche. (la).	Saumur.
Laval.	* Tours.

Routes de cette Généralité.

(* D'Alençon, p. 109, à * Saint-Denis 3 l. * Prez-en-Paille 3 l. * Ribai 4 l.

* *Ouest de P. 56 l.*) Maënné 4 l. ville portant titre de duché-pairie; il fut érigé par Charles IX, l'an 1573 en faveur de Charles de Guise, connu sous le nom de

duc de Maienne, chef de la ligue en 1660, le cardinal Mazarin acheta ce duché pour le duc de Mazarin, qui avoit épousé une de ses nièces. Cette ville qui est jolie & bien peuplée a soutenue quatre assauts contre une armée Angloise. Elle a une élection, une maîtrise des eaux & forêts, un grenier à sel, une maréchaussée & deux paroisses. Long. 17, lati. 48-18. * Martigné 4 lieues.

* *De P. 64 l.*) Laval 4 l. ville située sur la Maienne; elle a titre de duché-pairie; c'est la plus peuplée du bas-Maine, parce que l'on y fabrique beaucoup de toiles, qui ne sont pourtant que d'une bonté & d'un prix médiocre. Elle a une élection, deux châteaux, 2 paroisses, 2 collégiales, un collège & plusieurs communautés religieuses. Long. 16-53; latitude 48-4.

(* La Gravelle 5 l.

| * De Laval, p. 138, à * Meslay 5 l.

* Sablé 5 l. petite ville sur la Sarthe, située aux confins de l'Anjou, dans le bas-Maine.

* La Flèche 2 l.

(* De Nogent-lè-Rotrou, p. 111, à

* La Ferté-Bernard 4 l. petite ville sur l'Huine dans le Maine. Elle a un grenier à sel, une maréchaussée & trois couvens.

† Co
* S

grand
peupl
est su
Son
fait
nes q
suffra
liage

15 pa
plu sie

17-4

* (

* S

petite

l'on y

a un

chau

qu'un

Cou

Jéfu

le d

épo

pelle

32,

*

*

gran

† **Connèré** 4 lieues. * **Saint-Marc** 2 lieues.
* *Sud-est De P. 46 l.*) **LE MANS** 3 l.
grande & ancienne ville, riche & bien
peuplée; c'est la capitale du Maine, elle
est située sur une colline près de la Sarthe.
Son commerce consiste en cire, dont on
fait de très-belles bougies, & en étami-
nes que l'on y fabrique. Elle a un évêché
suffragant de Tours, un présidial, un bail-
liage, une élection, une justice-consulaire;
15 paroisses, un séminaire, deux abbayes, &
plusieurs communautés religieuses. Long.
17-44, lati. 47-56.

* **Guesselard** 4 l. * **Fouilletourre** 2 l.

* *Sud-ouest de P. 56 l.*) **La Flèche** 4 l.
petite & jolie ville d'Anjou sur le Loir;
l'on y compte environ 6000 habitans. Elle
a un présidial, une élection, une séné-
chaussée, & un beau collège si grand
qu'un Roi pourroit y loger avec toute sa
Cour. Il étoit occupé ci-devant par des
Jésuites; on conserve dans des boîtes d'or
le cœur d'Henri IV, & celui de son
épouse Marie de Médicis, dans une cha-
pelle de l'église de ce collège. Long. 17-
32, lati. 47-41. * **Duretal** 3 l.

* **Bourgneuf** 2 l. * **Pelouaillé** 3 l.

* *Sud-ouest de P. 66*) **ANGERS** 2 l.
grande ville bien bâtie, capitale du duché

d'Anjou, située un peu au-dessus du lieu où se jettent la Sarthe & le Loir dans la Mayenne. Elle a état-major & gouverneur, environ 40 mille habitans, un évêché suffragant de Tours, un présidial, une élection, un bailliage, un hôtel-des-monnoies, une université, des Juge-consuls, une académie de belles-lettres, 16 paroisses y compris les 4 qui sont dans les fauxbourgs, une cathéd. remarq. par ses clochers, par la hauteur & la longueur de sa nef, une des plus belles de France; cette église renferme un trésor qu'on ne voit qu'aux grandes fêtes; il y a de plus dans la ville un collège de pères de l'Oratoire, trois riches abbayes, des Cordeliers, des Minimes & des Capucins: on y fait à la fête-Dieu une célèbre procession dite le *sacre*. Long. 17-8, lati. 47-49.

* La Roche-au-Breuil 2 lieues. * Saint-George-sur-Loire 2 l. (* Chantocé 2 lieues.

| * De Bellesme, p. 111, à * SaintCôme 3 lieues.

* *Bonnétable* 3 l. petite ville du Maine; où l'on fait un commerce considérable de bled.

* Savigni 4 l. (* Le Mans 3 l. p. 139.

| * De la Flèche, page 139, à

* *Lude* 5 l. ville qui avoit autrefois le

rière d
Loir a
bon ch
blai 4

| * D

* Le H

* D

ville f

que de

nom. l

un bea

fortifié

de la

de 14

& mo

par la

les G

prome

rangée

47-25

* L.e

Sud

assez g

talé d

une b

on y

que c

mas,

Saint

yiron

rière de duché-pairie ; elle est située sur le Loir aux frontières du Maine ; il y a un bon château. * Souvigné 5 l. * Le Tremblai 4 l. (* Tours 3 lieues.

| * De Chouzi , p. 125 , à * Veuve 3 l.
* Le Haut-Chantier 2 l.

* *De P. 62 l.*) Amboises 2 l. petite ville situé sur la Loire ; l'on y fabrique de grosses étoffes qui en portent le nom. Elle a un bailliage , une élection , un beau château élevé sur un rocher & fortifié de plusieurs tours rondes du côté de la campagne , & un pont sur la Loire de 14 arcades. Cette ville qui a vu naître & mourir Charles VIII , est très-connue par la conjuration des Huguenots , contre les Guises & François II , sa plus belle promenade est un cours formé de quatre rangées d'arbres. Longitude 18-40 , lati. 47-25.

* Les Bordes 2 l. La Fririère 2 l.

Sud-ouest de P. 68 l.) TOURS 3 l. ville assez grande , belle , marchande & la capitale de la Touraine ; elle est située dans une belle plaine entre le Cher & la Loire ; on y fabrique des étoffes de moindre prix que celles de Lyon , comme velours & damas , façon de Gênes , raz de Sicile , raz de Saint-Maur , gros-de-Tours , &c. Elle a environ 33 mille habitans. Toutes les maisons

sont bâties en pierres blanches & couvertes d'ardoises, il y a 12 portes, 5 fauxbourg, 6 fontaines, un vieux château, un pont sur la Loire de 19 arches qui passe par plusieurs îles, un très-grand mail composé de quatre rangées d'arbres, un archevêché avec une belle métropole dédiée à S. Grégoire, son illustre chapitre est sous l'invocation de S. Martin; l'église est une des plus vastes du royaume, ses ornemens précieux furent pillés par les Calvinistes dans les guerres civiles; il y a la célèbre abbaye de Marmoutier aux portes de la ville dont la messe abbatiale vient d'être unie à l'archevêché, une intendance, une généralité de 16 élections, un hôtel-des-monnoies, un présidial, un bailliage, une justice-consulaire, un collège ci-devant de Jésuites, & grand nombre de communautés religieuses; c'est près de cette ville que l'an 732, Charles Martel remporta cette célèbre victoire sur les Sarazins, ou 200 mille de ces infidèles furent tués avec leur général Abderame. Long. 18-22, lati. 47-23.

* *Luines* 3 l. petite ville qui a titre de duché-pairie; elle est possédée par la maison d'Albert, avec trois baronnies sur la Loire qui en dépendent. * *La Pile Saint-Marc* 2 lieues.

* *Langei* 2 l. petite ville sur la Loire

bonnie
lets 3 l.

l'île Aug

* *Sud-ou*

MUR 2 l

Saumur

avec un

ferme c

compos

a une é

vôté, u

un coll

l'Orato

habitan

en 12

nade c

d'un p

d'où l'

lati. 4

* Sa

fiers 2

(* Ar

|*

3 lieu

* A

elle a

teau.

* Sa

pointe par ses bons melons. * Trois-Volets 3 l. * Chouzé 3 l. Sainte-Catherine de l'île Auger 2 l.

* *Sud-ouest de P. par la Flèche 76 l.*) SAUMUR 2 l. petite ville mal-bâtie, capitale du Saumurois, située agréablement sur la Loire, avec un ancien & fort château où l'on renferme quelquefois des prisonniers; il est composé de plusieurs tours rondes; sa ville a une élection, une sénéchaussée, une prévôté, un grenier à sel, une maréchaussée, un collège royal dirigé par les peres de l'Oratoire, 3 paroisses & environs 5500 habitans; il s'y est tenu 2 Conciles, l'un en 1276 & l'autre en 1315; la promenade ordinaire de Saumur, est le long d'un pont qui traverse de petites îles, d'où l'on a la vue sur la Loire. Long. 17-34. Latit. 47-16.

* Saint-Martin de la Place 2 l. * Les Rofiers 2 l. Ministré 2 l. La Daguénière 3 l. (* Angers, 2 l. page 139.

| * De Tours, page 141, à * Les Carrez 3 lieues.

* *Montbafon* 2 l. petite ville sur l'Indre; elle a titre de duché-pairie & un vieux château. * Sorigni 2 l. * Sainte-Catherine 2 l. * Sainte-Maure 2 l. (* Beauvais 2 l.

Villes de cette Généralité où il n'y a pas de postes.

Ambrières, petite ville dans le Maine ; avec titre de baronie , à 3 l. de Maïenne , page 137.

Ballon , petite ville avec titre de marquisat , à 2 l. de Bonnestables , p. 150.

Beaufort , petite ville avec un château & titre de duché ; située sur la rivière d'Aution , commerce en bled , à 6 l. d'Angers , page 139.

Beaugé , petite ville avec un château & une élection , à 4 l. de la Flèche , p. 139.

Brissac , petite ville sur la rivière d'Aubence , avec un beau château ; elle fut érigée en duché-pairie l'an 1611 ; on y joignit les cinq seigneuries de Pouence , Montjeans , la Gressile , la Barre & Montraugibert , à 2 l. de la Daguénière , p. 143.

Calés ou *Saint-Calais* , petite ville avec titre de baronie & une abbaye de Bénédictins , à 4 l. de Conneré , p. 139.

Château-Gontier , ville avec un château , une collégiale , 3 paroisses , un couvent de Capucins , un de Cordeliers & un d'Ursulines ; elle est sur la Maïenne , à 6 l. de Sablé , page 138.

Château-du-Loir , petite ville sur le Loir ,
avec

avec
électi
sel &
page

Cher

2 par
petite
page

Ch

pays
que la
vices

de Tr

Ch

ronie

en toi

à 12 l

Ch

de ba

Co

& un

D

teau ;

terre

3 l. d

Fl

le bo

Béné

route

Il

To

avec une maîtrise des eaux & forêts, une élection, une justice-royale, un grenier à sel & 2 paroisses, à 5 l. de Fouilletourte, page 139.

Chemillé, petite ville avec titre de comté, 2 paroisses & une collégiale, située sur la petite rivière d'Irome, à 5 lieues d'Angers, page 139.

Chinon, ville sur la Vienne, dans un pays agréable & fertile; c'est dans ce lieu que la pucelle d'Orléans alla offrir ses services à Charles VII, roi de France, à 3 l. de Trois-Volets, page 143.

Cholet, petite ville qui a titre de baronie & un château; elle est commerçante en toiles & en bestiaux, la Moine y passe, à 12 l. de Saumur, page 143.

Christophe, (*Saint*) bourg qui a titre de baronie, à 4 l. de Martigni, p. 138.

Coulans, bourg qui a titre de baronie & un château, à 4 l. du Mans, p. 139.

Duretal, petite ville avec un bon château; elle est située sur la Loire, dans un terrain abondant en grains & en vins, à 3 l. de la Flèche, p. 139.

Florent-le-Vieil, (*Saint*) petite ville sur le bord de la Loire, avec une abbaye de Bénédictins, à 1 lieue de Varade, p. 151, route d'Angers à Nantes.

Ile-Bouchart, ville & île formée par la

Tome I. France.

N

Vienna, à 7 lieues de Tours, page 141.

La Roche-Posai, ville où il y a des eaux minérales, à 6 l. de Châtelleraud, page 167.

Loches, petite ville de Touraine; située agréablement sur l'Indre auprès d'une grande forêt; elle a titre de comté, une élection & un château très-fort où fut enfermé le cardinal de la Balue l'an 1469. Il y a deux cages garnies de fer dans l'une desquelles mourut Ludovic Sforce, duc de Milan, il y avoit été envoyé prisonnier par Louis XI; l'on voit dans le chœur de l'église collégiale bâtie dans l'enceinte du château, le beau tombeau en marbre-blanc d'Agnes Sorel maîtresse de Charles VII, la ville est à 5 l. d'Amboise, page 141. Long. 18-39, lati. 47-8.

Loudun, ville avec une élection, un bailliage & siège royal; elle est située sur une montagne, à 5 l. de Chouzi, p. 141.

Luce, petite ville qui a titre de baronie; à 3 l. de Saint-Marc, page 139.

MIREBEAU, ville capitale du Mirebalais dans le Poitou, en 1202 elle souffrit un long siège; elle a 2 communautés religieuses & une collégiale, à 4 l. de Clan, page 167.

Mondoubleau, petite ville de l'élection du Château-du-Loir dans le Maine; elle a

un châ
Saint-M

Mon
vière d
tion,
une m
Saumu

Mon
montag
a un c
3 l. d'

Preu
sur la
baronie
paroiss
que di
de Ch

Sud
ville a
des ma
tes de

une be
dinal
pairie
rivières
Poitou
143, &

Segr
de bar
à 8 l.

un château & titre de vicomté, à 9 l. de Saint-Marc, p. 139.

Montreuil-Bellai, petite ville sur la rivière de Touet en Anjou. Elle a une élection, une collégiale, une maréchaussée, une maîtrise des eaux & forêts, à 4 l. de Saumur, p. 141.

Montrichard, petite ville sur une haute montagne près du Cher en Touraine. Elle a un couvent d'Ursulines & 2 paroisses, à 3 l. d'Amboise, p. 141.

Preuilli, ville de l'élection de Loches, sur la Claise en Touraine; elle a titre de baronie, une abbaye de Bénédictins & 5 paroisses; il y a des mines de fer à quelque distance de cette ville qui est à 9 l. de Château-Roux, page 175.

Sud-ouest de P. 83 l.) Richelieu, jolie ville avec des rues tirées au cordeau, & des maisons bâties en pierres-blanches toutes de même hauteur, un beau château & une belle place bâtie en 1637 par le cardinal de Richelieu. Elle a titre de duché-pairie & une élection; elle est située sur les rivières de Vide & d'Amable dans le bas-Poitou, à 6 l. de Sainte-Catherine, page 143, & 5 l. de Loudun. Long. 17-52, la. 47.

Segre, petite ville sur l'Odon avec titre de baronie; elle est de l'élection d'Angers, à 8 l. de Sablé, p. 138.

Suzanne, (*Sainte*) petite ville sur une hauteur dans le Maine. Elle a titre de comté, à 10 l. du Mans, p. 139.

Vibras, bourg avec titre de marquisat; situé sur la rivière de Brai, à 4 l. de Conneré, page 139.

Vihers, ville de l'Anjou, située sur un étang; l'on y fait un grand commerce de bestiaux. Elle a titre de comté, à 6 l. de Saumur, page 143.

B R E T A G N E,

CETTE province a un Gouverneur-général, cinq Lieutenans-généraux & plusieurs Gouverneurs particuliers; c'est une presqu'île de 70 lieues de long, sur 35 de large. & 265 de circuit; elle est bornée à l'Orient par l'Anjou, le Maine, la Normandie & le Poitou; le reste est environné de tous côtés par l'Océan. On la divise en haute & basse ou en neuf évêchés. Son terroir, peu fertile en bled & en vin, abonde en lin, fruits, excellens pâturages, qui nourrissent quantité de chevaux.

La Bretagne que l'on appelloit ancien-

nement A
fut possè
moient
connue
lorsque
avant la
la comp
Elle fut
rits Sou
rous for
Gouvern
fit décl
cesseur
Charles
depuis
qu'en r
obligé
la don
Dreux
quième
l'ont g
de ses
mée A
deux d
XII l'
Courc
de Bre
y trou
bitans
merça

nement Armorique comme étant sur la mer , fut possédée par différens peuples qui formoient un corps de république ; elle fut connue sous le nom de cités Armoriques ; lorsque César la subjuga environ 55 ans avant la naissance de Jésus-Christ , Auguste la comprit dans la troisième Lyonnaise. Elle fut ensuite partagée entre divers petits Souverains , Charlemagne les ayant tous soumis , y établit Néomène pour Gouverneur de tout le pays , Néomène s'en fit déclarer Roi vers l'an 834. Son successeur Heruspée soutint la guerre contre Charles-le-Chauve & s'y maintint. Elle fut depuis partagée en plusieurs factions jusqu'en 1206 , que Philippe Auguste ayant obligé Gui de Thouars à s'en démettre , la donna à titre de duché à Pierre de Dreux , petit-fils de Robert le Grand cinquième fils de Louis VI : ses successeurs l'ont gardée jusqu'à François II , le dernier de ses Ducs. Ce Prince laissa une fille nommée Anne de Bretagne , qui fut mariée à deux de nos Rois , Charles VIII & Louis XII l'an 1532 ; ce duché fut réuni à la Couronne par François I , héritier d'Anne de Bretagne dont il avoit épousé la fille. On y trouve quantité de pauvres nobles , ses habitans passent pour être bons marins , commerçans & guerriers.

Commerce de la Bretagne.

Le grand nombre des ports de mer de cette province, la rend une des plus commerçantes, non-seulement par les marchandises qu'y apportent les différens vaisseaux aux villes de Nantes, de Saint-Malo & autres, mais encore par ses productions & ses fabriques, qui consistent en étoffes de laines, comme petits draps, serges, droguets, étamines, moltons & crepons, le nombre de ses métiers se monte aux environs de 800. On y fait une quantité de fils très-estimés, qui se transportent dans toutes sortes de pays, ainsi que toutes sortes de toiles; on fait des sels que l'on tire de ses marais salants de Bourgneuf & du Croisic environ 35 mille muids année commune, ils sont enlevés par les nations du nord, comme les meilleurs pour la salaison de leurs pêches; son excellent beurre, la pêche de la sardine & du maquereau, dont on sale tous les ans plusieurs milliers de barriques, qui se débiterent, sur-tout sur les côtes de la Méditerranée, sont aussi de fortes branches de son commerce.



GÉN

LA C
de la n
est un
ses: e

Do
Na
Qu
* Ren
Sai

(*
rade

*
c'est

*
*

ville

peup

plus

com

100
mir

de

GÉNÉRALITÉ DE RENNES

LA Généralité de Rennes ou de Bretagne de la même étendue que son gouvernement, est un pays d'états, où il y a 1445 paroisses : on la divise en 9 diocèses qui sont :

Dol.	Saint-Malo.
Nantes.	Saint-Paul-de-Leon.
Quimper.	Treguier.
* Rennes.	Vannes.
Saint-Brieux.	

Routes de cette Généralité.

(* De Chantocé, page 140, à * Valrade 4 lieues.

* Ancenis 3 l. petite ville sur la Loire, c'est une des cinq baronies de Bretagne.

* Oudon 3 l. Mauve 3 l.

* Sud-ouest de P. 87 l.) NANTES 3 l. ville considérable, la plus riche, la plus peuplée, &c, par son commerce maritime, la plus marchande de la Bretagne ; on y compte, en comprenant ses 5 fauxbourgs, 100 mille personnes, 10 paroisses, 2 séminaires, une collégiale ; il y a des pères de l'Oratoire, des Chartreux, des Car-

mes, des Cordeliers, des Minimes, des Jacobins & plusieurs couvens de filles. Elle est située dans un lieu charmant sur la Loire, où il y a un très-beau pont bâti de cartelages, les gros vaisseaux s'arrêtent à Painbœuf 8 lieues au-dessous, ne pouvant remonter la rivière jusqu'à Nantes; les autres y arrivent pendant la marée qui monte deux lieues au-dessus de cette ville, ils arrêtent à un port appelé la Fosse; ce port est bordé de belles maisons. Il y a à Nantes un bon château, un évêché suffragant de Tours, une université, un présidial, un hôtel-des-monnoies & une justice-consulaire; sa promenade la plus agréable est celle des ponts de pierre, qui traversent plusieurs îles de longueur d'un grand quart-de-lieue, où l'on voit une grande étendue de la Loire, couverte d'un côté des bateaux qui descendent des villes qu'elle arrose, & de l'autre des barques & des navires qui viennent chargés de marchandises de toutes les parties de l'Europe. Ce fut dans cette ville que Henri IV, donna en 1593, ce célèbre Edit si favorable aux Calvinistes, qui a été révoqué par Louis XIV l'an 1685. Longitude 16-6, latitude 47-13.

* De Nantes à * Temple 5 l. * Lamoire 3 l.

* Pont-
4 l. Muff
* Oue
5 l. ville
des vaiss
marchan
canal de
municati
Tours,
une ami
re, un
devant
fes & c
sexes.
La rout
* Au
pellé M
une ser
* D
ville c
est sit
une sc
* C
ville
dans l
l'on
maga
y fa
y ve
174

* Pont-Château 3 l. * La Roche-Bernard
4 l. Mufillac 4 l

* *Ouest-Sud-ouest de P. 111 l.) Vannes*
5 l. ville avec un port qui peut contenir
des vaisseaux ; elle est bien peuplée ;
marchande & située à une l. de la mer , le
canal de Morbihan lui en donne la com-
munication. Elle a un évêché suffragant de
Tours , une maîtrise des eaux & forêts ,
une amirauté , une juridiction - consulaire ,
un présidial , un collège occupé ci-
devant par des Jésuites , plusieurs paroisses
& communautés religieuses des deux
sexes. Longitude 14-55 , latitude 47-42
La route de Rennes , p. 155 est plus courte.

* Aurai 4 l. petite ville dans le golfe ap-
pellé Morbihan , avec un port de mer &
une sénéchaussée. * Landevant 4 l.

* *De P. 122 l.) Hennebon* 3 l. petite
ville où il y a de riches marchands ; elle
est située sur la rivière de Blavet. Elle a
une sénéchaussée.

* *Ouest de P. 124 l.) L'Orient* 2 l. jolie
ville bien peuplée , ayant un bon port
dans le fond de la Baie de Saint-Louis , que
l'on a commencé à bâtir en 1735. C'est le
magasin de la Compagnie des Indes , elle
y fait construire ses vaisseaux , & l'on
y vend tous les ans ses marchandises. En
1746 , les Anglois tentèrent inutilement de

s'en emparer. Long. 14-12, lati. 47-45.

* *Ouest-sud de P. 129 l.*) **Quimperlai** 5 l. petite ville à 2 l. de la mer. Elle a une abbaye de Bénédictins. * Rosporden 5 l. p. ville.

(* *Ouest de P. 138 l.*) **QUIMPER-CORENTIN** 4 l. ville très-marchande de la basse-Bretagne sur la rivière d'Oder où les gros vaisseaux peuvent remonter jusqu'auprès de la ville quand la marée est haute; elle est bâtie sur les ruines de la ville d'Ys engloutie par l'Océan; c'est la capitale du petit pays de Cornouaille qui a titre de comté; on y voit une tour d'une largeur extraordinaire, qui seroit autrefois de château; il y a de beaux bâtimens & de superbes églises, un évêché suffragant de Tours & un présidial. Long. 13-32, lati. 47-48.

| De la Gravelle, p. 138, à

* **Vitré** 4 l. ville bien peuplée où l'on fait commerce de toiles, de gans & de bas de fil; elle est située sur la Vilaine. Elle a titre de baronie qui appartient à la maison de la Trémouille & une collégiale.

* **Châteaubourg** 4 l. * **Noyal** 2 l.

* *Ouest-sud-ouest de P. 81 l.*) **RENNES** 3 l. ville située sur la Vilaine, & la capitale de la Bretagne, embellie depuis 1720, où il y eut une incendie qui brûla 850 maisons; on la divise en haute & basse

ville q
rues e
cause
& que
bois &
vent d
nent
vince.
un pa
fidial
noies
tion-d
celles
grand
couve
L'on
ment
qui
de g
fes f
rich
pou
pe
viro
arc
*
nea
une
d'O
* v

ville qui sont jointes par trois ponts, les rues en sont étroites, humides & sales, à cause que les maisons y sont très-hautes & que les environs de la ville sont des bois & des prairies qui occasionnent souvent des brouillards épais; c'est où se tiennent ordinairement les Etats de la province. Elle a un évêché suffragant de Tours, un parlement, une cour des aides, un préfidial, une intendance, un hôtel des-monnaies, une table de marbre, une juridiction-consulaire, 9 paroisses en comptant celles de ses fauxbourgs, qui sont plus grands que la ville, 2 abbayes, plusieurs couvens, un collège ci-devant de Jésuites. L'on y remarque le beau palais du parlement composé de quatre gros pavillons qui renferment une grande cour bordée de galeries & de boutiques de marchands; ses sales sont spacieuses & ses chambres richement tapissées, le grand escalier passe pour un chef-d'œuvre; la place de la pompe où il y a une fontaine publique est environnée de maisons soutenues par de belles arcades. Long. 15-55 lati. 48-7.

* Mordelles 4 l. * Pletan 5 l. * Compenau 4 l. * Ploermel. 2 l. petite ville avec une sénéchaussée; elle est près la rivière d'Ouest. * Rez-Saint-André 2 l. * Elevan 4 l. * Vannes 3 l. page 144.

| * De Rennes à Nantes , de Rennes 3
page 154 , à * Bout-de-Lande 3 lieues.
* Roudun 2 l. * La Breharaye 3 lieues.
* Derval 2 l. * Nofai 3 l. * Le Pavillon 3 l.
* Gesvres 3 l. (* Nantes 3 l. page 154.

| * De Rennes à Saint-Malo , de Rennes,
page 154 , à * la Mezière 3 l. * Hedé 2 l.
* Saint-Domineu 2 l. * Saint-Pierre de Ple-
guen 2 l. * Château-neuf 3 l.

(* *Ouest de P. par la route de Caen 84 l.*)
Saint-Malo 3 l. ville de la Bretagne fort
marchande & très-peuplée ; elle est située
dans une île qui n'est jointe à la terre que
par une chaussée d'un quart-de-lieue de
longueur. Elle a un bon port , de diffi-
cile accès parce qu'il est environné de ro-
chers , la ville est défendue par un grand
nombre de forts & un château. Aussi-tôt
qu'elle est fermée , on lâche pour sa garde
extérieure sur la chaussée & sur le sable
qui est à découvert pendant le reflux , de
gros dogues enfermés le jour dans un
endroit sombre ; les Anglois en 1693 la
bombardèrent inutilement. Elle a un évê-
ché suffragant de Tours , une justice-con-
sulaire , un gouverneur particulier , état-
major & garnison dans le château , dans
les dernières guerres de Louis XIV , les
Malouins qui passent pour les meilleurs
marins du Royaume , se sont acquis de la

réputa
fréque
landoi
1711
trouve
Long
i *
nes ,
* Mo
2 l. *
*
de l'
la ha
duch
siste
Etar
(*
ville
lieu
en l
un
doi
par
lat
pe
(
vi
M
at

réputation & de grandes richesses par les fréquentes prises qu'ils faisoient aux Hol-landois & aux Anglois; ils donnèrent en 1711 jusqu'à 30 millions au Roi qui se trouvoit dans un grand besoin d'argent; Long. 15-37, lati. 48-38.

1 * De Rennes à Saint-Brieux, de Rennes, page 154, à * Passé 2 l. * Bedée 3 l. * Montauban 2 l. * Saint-Jouan 3 l. * Broon 2 l. * Langouëdre 2 l.

* *De P. 98 l.*) *Lambale* 3 l. petite ville de l'évêché de Saint-Brieux, située dans la haute-Bretagne. Elle est chef-lieu du duché de Penthièvre; son commerce consiste en parchemin & en bétail. * Les Etangles 2 l.

(* *Ouest de P. 102 l.*) *Saint-Brieux* 2 l. ville de la haute-Bretagne, située à demie-lieue de la mer, dans un terroir fertile en bled & en fruits. Elle a un havre & un évêché suffragant de Tours; cette ville doit son origine à un monastère fondé par Saint-Brieux Irlandois. Long. 14-17, lati. 48-33.

(* *De Lambale, p. 155.* à * *Jugon*, 4 l. petite ville à 5 l. de la mer.

(* *Nord-nord-est de P. 101 l.*) *Dinan* 4 l. ville de la Bretagne du diocèse de Saint-Malo, sur la rivière de Rance; elle est assez considérable; il y a des eaux mine-

rales , un château avec un gouverneur ; cette ville est entourée de murs si larges que le dessus forme une belle promenade. Elle étoit anciennement la place d'armes des ducs de Bretagne. Long. 22-35 , lati.

50-14.

(* De Pontorson , p. 116 , à

Ouest de P. 79 l.) Dol, 5 l. ville de la basse-Bretagne peu peuplée à cause de son air mal-sain ; elle est située , à 2 l. de la mer dans un terroir fertile en bled , chanvre & fruits. Elle a un évêché suffragant de Tours.

* Saint-Malo 5 l. page 156. * Matignon 5 l. * Lambale 4 l. * Les Etangles 2 lieues. * Saint-Brieux 2 l. p. 157. * Chatelaudrin 4 l. * Guingamp 3 l. * Goismormant 2 l. * Bell-île 2 l. * Pontir 2 l. * Pontou 2 l.

* *Ouest de P. 116 l.) Morlaix* 4 l. ville de la basse-Bretagne dans l'évêché de Tréguier ; elle est située à 2 lieues de la mer sur le Morlaix. Elle a un port dont le mouillage est très-bon , les grosses barques y montent à la faveur de la marée & peuvent y être à l'abri des vents dans une rade de demi-lieue de long ; il y a un château , un hôpital très-beau , une sénéchaussée , une justice-consulaire , une collégiale & plusieurs communautés religieuses , son commerce consiste en chanvre , lin , tabac & en ouvrages de fil. Long. 13-44 lati. 48.

30. * S

* De
ville sur
lieu de l
pava 2

(*

2 lieues
un des
de l'Eu

500 v
son po
dans u
étroite

avance
qui le
glois y
furent

du plu
tité d

Cette

côté c
il y a

nal ,
re po

ci-de

des a
mier

quel
des
pres

13-5

30. * Saint-Egonec 2 l. * Landivisiau 2 l.

* *De P. 123 l.*) Landerneau 3 l. petite ville sur la rivière d'Elhorn ; elle est chef-lieu de l'ancienne baronnie de Leon. * Guispava 2 lieues.

(* *Ouest de Paris 127 lieues*) Brest 2 lieues , ville de la basse-Bretagne , avec un des meilleurs & des plus beaux ports de l'Europe ; il pourroit contenir jusqu'à 500 vaisseaux de guerre dans sa rade ; son port qu'on appelle le Goulet , est dans une grande baie dont l'entrée est étroite à cause des rochers cachés qui avancent dans la mer des deux côtés , ce qui le rend difficile mais très-sur ; les Anglois y tentèrent une descente en 1694 & furent obligés de se retirer après avoir perdu plusieurs de leurs vaisseaux , une quantité de barques & plus de 1500 hommes , Cette ville bien fortifiée a un château du côté de la mer sur un rocher escarpé , où il y a toujours forte garnison , un bel arsenal , de forts beaux magasins , un séminaire pour les aumôniers de la marine , occupé ci-devant par les Jésuites ; l'on fait à Brest des armemens considérables , c'est le premier département de la marine ; il y a à quelque distance de cette ville , des bois , des mines de fer & d'autres choses propres à la construction des vaisseaux. Long. 13-9 , lati. 48-22.

Villes de cette Généralité où il n'y a pas de postes.

Aubin-du-Cormier, (*Saint*) ville du diocèse de Rennes, remarquable par la bataille que le vicomte de la Trémouille gagna en 1488 sur le duc d'Orléans qu'il fit prisonnier. Ce Duc étant monté sur le trône sous le nom de Louis XII, fit les délices de ses sujets & fut surnommé le père du peuple; elle est à 3 l. de Châteaubourg, p. 154.

Belle-Ile, île à 9 l. de Vannes, p. 153; sur les côtes de la Bretagne; elle a environ 6 à 7 lieues de long, sur 2 de large; & est éloignée d'environ 7 lieues de terre-ferme; le terroir de cette île est agréable; quoiqu'elle soit presque environnée de rochers escarpés. Pour défendre l'entrée des lieux abordables, l'on y a fait des fortifications avec une bonne citadelle, où il y a ordinairement une garnison & état-major. Cette île qui appartenoit à M. Fouquet surintendant des finances, est à présent au Roi qui avoit donné en échange à M. le maréchal de Belle-Ile, petit-fils de M. Fouquet, Vernon & Gisors; voyez Gisors, page 97. Belle-Ile fut prise par les Anglois au mois de Juin 1761, après un siège de deux mois, mais ils l'ont rendue à la France à la paix de Fontainebleau du 3 Novembre 1762. *Châteaubriant,*

Châteaubriant,

Clisson
un châte
tes, page

Conqu
cèse de
che & j
bon por
159.

Conqu
pays de C
avec un
page 19

Crois
bouchu
teau, p

Foug
située
château
merce
rable,

Gue
dans l
comm
fel bla
terroir
Vilain
châte

Gu
To

Châteaubriant, petite ville avec un vieux château, à 5 l. de Breharaie, p. 156.

Clisson, petite ville sur la Seure avec un château sur un rocher, à 6 l. de Nantes, page 151.

Conquet, (*le*) ville maritime au diocèse de Léon dans la basse-Bretagne, riche & jolie, avec une bonne rade & un bon port, à 5 l. par-de-là Brest, page 159.

Conquerneau, petite ville maritime au pays de Cornouailles dans la basse-Bretagne, avec un bon port, à 3 l. de Rosporden, page 154.

Croisic, (*le*) port de mer près de l'embouchure de la Loire, à 6 l. de Pontchâteau, page 153.

Fougères, ville de l'évêché de Rennes; située sur le Coesnon. Elle a un ancien château où il y a un Gouverneur; le commerce que l'on y fait en cuir est considérable, à 5 l. de Pontorson, p. 116.

Guerande, ville à une lieue de la mer dans le comté de Nantes, l'on y fait un commerce considérable de chevaux & de sel blanc, que l'on tire des salines de son terroir; elle est située à l'embouchure de la Vilaine & de la Loire, à 4 l. de Pontchâteau, p. 153.

Guimenée, petite ville & principauté

dans le diocèse de Nantes, à 2 l. de Derval ; page 156.

Machechoux, chef-lieu du duché de Retz, sur la rivière de Tenu, à 8 l. de Nantes, page 151.

Ouessant, îles vis-à-vis le Conquet, p. 151. La plus grande de ces îles est tellement escarpée, qu'il n'y a aucune fortification pour la défendre : les mœurs de ses habitans se ressentent de l'antiquité, parce qu'ils sortent rarement de leur île, & se contentent de ce qu'elle produit.

Pain-Bœuf, bourg sur la rive gauche de la Loire, à 6 l. au-dessous de Nantes, p. 151 les gros vaisseaux qui ne peuvent arriver à Nantes y restent à la rade.

Paul-de-Léon, (*Saint*) ville de la basse-Bretagne proche la mer ; elle a titre de vicomté qui appartient à la maison de Rohan & un évêché suffragant de Tours, à 4 l. de Morlaix, p. 158.

Penthièvre, duché-pairie érigé en 1569, par Charles IX, en faveur de Sébastien de Luxembourg ; il comprend les terres de Guingamp, Moncontour, la Roche-Efnard, Lanizu & Jugon, p. 157.

Pontivi, petite ville sur la rivière de Blavet dans le diocèse de Vannes, il y a une manufacture de toiles ; elle est à 6 l. de Hennebon, p. 153.

Ouest d
ville ave
fiée par
nom ; e
un pres
ville, au
où la m
ce qui l
l'a fait
vaisseau
ve dans
grands
marine
a un G
un com
de fard
de la m
Vannes
Long.

Qui
rable c
un châ
du Lu
valon
grand
fut é
Lorge
Re
le di
une a
page

Ouest de P. 121 l.) Port-Louis ou Blavet, ville avec un port, & une citadelle fortifiée par Louis XIII, qui lui a donné son nom; elle est sur des rochers qui font une presqu'île, entièrement occupée de la ville, au bout de laquelle un large fossé où la mer entre, en sépare la citadelle; ce qui la rend une place d'importance & l'a fait choisir pour y construire les gros vaisseaux du Roi, joint à ce que l'on trouve dans le pays voisin une quantité de grands arbres propres aux ouvrages de la marine; il se fait dans cette ville où il y a un Gouverneur, garnison & état-major, un commerce considérable de congre & de sardine; elle est située à l'embouchure de la rivière de Blavet dans le diocèse de Vannes, à 2 l. de Hennebon, page 153. Long. 14-15, lati. 47-35.

Quintin ou Lorge, ville assez considérable où l'on fait beaucoup de toiles; il y a un château tout semblable à celui du palais du Luxembourg; la ville est située dans un valon sur la rivière de Goi, auprès de la grande forêt de ce nom: en 1691 elle fut érigée en duché pour le maréchal de Lorge, à 3 l. des Etangles, page 158.

Relec, bourg de la basse-Bretagne dans le diocèse de Saint-Paul-de-Léon, il y a une abbaye; il est à 3 lieues de Pontou, page 158.

Roche-Bernard, (la) bourg & baronie, à 4 l. de l'embouchure de la Vilaine, à 9 l. de Vannes, page 153.

Rohan, bourg sur la rivière d'Août dans le diocèse de Vannes; il a titre de duché-pairie, il est à 9 l. de Montauban, page 157.

Ouest de Paris 109 lieues) *Treguier*, ville de la basse-Bretagne, avec un petit port; elle est située dans une presqu'île, d'on y fait un commerce considérable de bled, papier & lin. Elle a un évêché suffragant de Tours, à 8 l. de Chatelaudrin, p. 158. Long. 15-25, lati. 48-47.

P O I T O U.

LE Poitou a un Gouverneur & deux Lieutenans-généraux, sa longueur est de 75 l. sur 22 de large & son circuit de 240; ses bornes sont au levant, la Touraine, le Berri & la Marche; au midi, l'Angoumois, la Saintonge & le pays d'Aunis; au couchant, la mer de Gascogne; au nord, la Bretagne, l'Anjou & une partie de la Touraine. L'on trouve dans cette province une si grande quantité de

vipères
en tran
est très
nourrit
en hau
vant,
saine,

Le
peuple
trois lé
par un
l'avoie
furent
l'aban
furent
de sa
508.
comte
devin
Guill
nôre
dant
à Ho
guste
Jean
les A
Bret
furent
la F

vipères propres à faire la thériaque que l'on en transporte jusqu'à Venise; le terroir y est très-fertile en bled, & pâturages où l'on nourrit beaucoup de bestiaux; on la divise en haute & basse; la haute, située au levant, est plus étendue, plus fertile & plus saine, que la basse qui est vers la mer.

Le Poitou tire son nom des Pictons, peuples de la Gaule Celtique, qui défirent trois légions Romaines, avant d'être vaincus par un des lieutenans de César. Les Romains l'avoient placé dans la seconde Aquitaine, ils furent obligés dans le cinquième siècle de l'abandonner aux Visigots; ces derniers en furent chassés par le roi Clovis I, qui tua de sa propre main leur roi Alaric l'an 508. Charlemagne érigea cette province en comté pour Afbon, dont les successeurs devinrent ducs de Guienne, le dernier fut Guillaume IX. Il laissa ses Etats à Eleonore que Louis VII répudia, en lui rendant ses terres; elle les porta en mariage à Henri II roi d'Angleterre. Philippe-Auguste l'an 1202 les confisqua sur leur fils Jean sans Terre pour crime de félonie; les Anglois y rentrèrent par le Traité de Breigny en 1360; mais en 1451, ils en furent tout-à-fait chassés ainsi que de toute la France par Charles VII.

Commerce du Poitou

Les grains , les vins , les châtaignes & le chanvre , sont les fruits de cette province , dont elle fait quelque négoce avec les provinces voisines , ainsi que d'une quantité de laines ; les prairies dont l'herbe est excellente pour les pâturages servent aux habitans à élever & nourrir beaucoup de gros & menu bétail , des chevaux & des mulers , dont il se fait un commerce considérable. Les plus beaux haras sont dans douze paroisses situées dans des marais desséchés. Il s'y fait aussi un assez bon débit de sel , que les Anglois enlèvent en échange de charbon de terre.

GÉNÉRALITÉ DE POITIERS.

LA généralité de Poitiers , comprend le gouvernement du Poitou , les évêchés de Luçon , de Poitiers & 1008 paroisses ; elle s'étend à 75 lieues de long , sur 30 de large & 230 de circuit : on y compte 9 élections qui sont :

Châtelerault.

Châtillon, ci-devant

Mauléon.

Confoulent.

Fontenai-le-Comte.

Niort
Poitiers
Sables

(* De
Saint-M
château.

* Ing

* Sud

ville où

l'on y

est situ

pont, d

Elle a

à la ma

chauffé

laire, u

grenier

de Min

Capuci

pillée

seizièm

46-33

* Ba

2 l. *

* S

capita

bas de

Niort. Saint-Maixant.
 Poitiers. Thouars.
 Sables d'Olonne. (les)

Routes de cette Généralité.

(* De Beauvais , p. 143 , à * les Ormes-
 Saint-Martin 2 lieues , village avec un beau
 château.

* Ingrande 3 l. petite ville sur la Vienne.

* *Sud-ouest de P. 89 l.) Châtelleraud 2 l.*
 ville où l'on fait de bonne coutellerie ;
 l'on y travaille aussi en horlogerie ; elle
 est située sur la Vienne , avec un beau
 pont , dans un terroir fertile & agréable.
 Elle a titre de duché-pairie qui appartient
 à la maison de la Trémouille , une séné-
 chaussee , une élection , une justice-consu-
 laire , une maîtrise des eaux & forêts , un
 grenier à sel , une collégiale , un couvent
 de Minimes , un de Cordeliers & un de
 Capucins : cette ville fut prise , reprise &
 pillée plusieurs fois durant la guerre du
 seizième siècle. Longitude 19-13 , latitude
 46-33.

* Barres-de-Ninré 2 l. * La Tricherie
 2 l. * Clan 2 l. * Le Grand-Pont 2 l.

* *Sud-ouest de P. 99 l.) POITIERS 2 l.*
 capitale du Poitou , située sur une colline au
 bas de laquelle coule le Clain ; c'est une des

plus grandes villes du Royaume ; elle a dans son enceinte de grands jardins & quelques terres labourables ; mais elle est mal-bâtie & point peuplée à proportion de sa grandeur ; c'est à Maupertuis près de cette ville que se donna la funeste bataille de 1356 où le roi Jean fut fait prisonnier par les Anglois. Elle a un évêché suffragant de Bordeaux , une université qui a les 4 facultés , un hôtel-des-monnoies , une intendance , une généralité de neuf élections , un bailliage , une justice-consulaire , une sénéchaussée , une maréchaussée , un présidial , où les Conseillers portent la robe rouge depuis que le roi Charles VII , y transporta le parlement de Paris ; on y compte 22 paroisses , 4 chapitres , 2 séminaires , 21 couvents entre lesquels il y en a 12 de filles , 3 hôpitaux & un beau collège ci-devant aux Jésuites ; on voit la statue pédestre de Louis XIV , au milieu de la place-royale. Longitude 18 , latitude 46-35.

* Crouelle 2 l. * Colombières 3 l.

* De P. 106 l.) Lusignan 2 l. petite ville sur la Vienne , elle est remarquable par ses anciens seigneurs , qui ont été rois de Chipre , de Jerusalem & d'Arménie. * Ville-Dieu-du-Peron 3 l. * La Motte-Sainte-Heraie 2 l. gros bourg de l'élection de Niort.

* De

* De
ville où l
elle est sit
de Bénédi
liage , u
* Ville-D

(* De
Seure qu
tent de l
où est le
de sel ,
marchan
par ses t
on y fa
autres é
chaussée
justice-c
un coll
re, deu
deux se
46-20.

| * P
* Ruffi
* V
avec u
* Les
nai 2 l

Ton

* *De P. 113 l.*) *Maixant*, (*Saint*) 2 l. ville où l'on fait grand commerce de bled; elle est située sur la Seure. Elle a une abbaye de Bénédictins, plusieurs couvens, un bailliage, une élection & une maréchaussée.
* *Ville-Dieu-du-Pont-de-Veaux* 2 l.

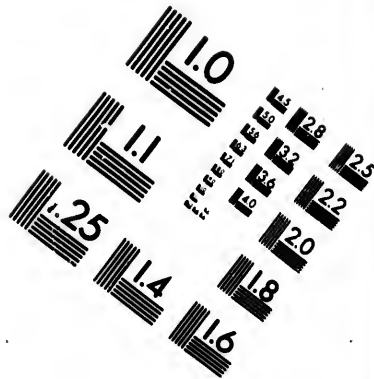
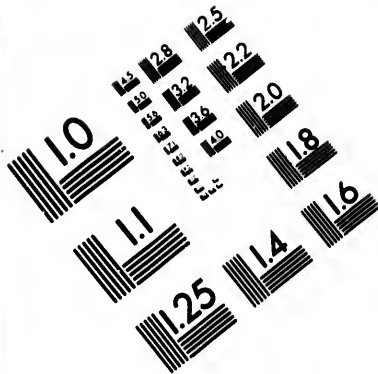
(* *De P. 118 l.*) *Niort* 3 l. ville sur la Seure qui porte les barques qui remontent de la mer, jusques dans le fauxbourg où est le port; elles y viennent chargées de sel, d'épiceries, de peaux & autres marchandises; la ville est très-commerçante; par ses trois foires, en chevaux & mulets; on y fabrique des serges, des droguets & autres étoffes de laine. Elle a une sénéchaussée, un bailliage, une élection, une justice-consulaire, des frères de la charité, un collège tenu par les pères de l'Oratoire, deux paroisses & plusieurs couvens des deux sexes. Longitude 17-10, latitude 46-20.

| * *Poitiers*, page 167, à * *Crouelle* 2 l.
* *Ruffigni* 2 l.



* *Vivonne* 2 l. petite ville sur le Clain; avec un château & titre de comté.

* *Les Minières* 3 l. * *Coué* 2 l. * *Chauvai* 2 l. (*Saussaie* 2 l.





**IMAGE EVALUATION
TEST TARGET (MT-3)**



**Photographic
Sciences
Corporation**

23 WEST MAIN STREET
WEBSTER, N.Y. 14580
(716) 872-4503

18
20
22
25
28
32
36
40

1.0
1.1
1.2
1.5
2.0
2.5
3.0
4.0
5.0
6.3
8.0
10.0

Villes de cette Généralité où il n'y a pas de postes.

Champigni, petite ville avec titre de baronie, située aux confins de la généralité de Tours; elle avoit un magnifique château dont il ne reste plus que la belle chapelle & la belle cour, à 4 l. de Grand-Pont, page 167.

Charroux, petite ville près de la Charente. Elle a une abbaye de Bénédictins, à 4 l. de Saufaye, p. 169.

Confoulent, petite ville qui est chef-lieu d'une élection; elle est située sur la Vienne, à 10 l. de Razès, p. 199.

Fontenai-le-Comte, jolie ville sur la Vendée près de la mer; elle est remarquable par les foires & son commerce; il y a une élection, un Gouverneur & un vieux château où fut renfermé le cardinal de Bourbon dit Charles X, qui y mourut en 1590. On y trouve un collège, trois paroisses & plusieurs maisons religieuses, à 6 l. de Niort, page 169.

Ile-Jourdain, ville située dans une île formée par la Vienne, dans le bas Poitou, à 8 l. de Ruffigni, page 169.

Sud-ouest de P. 107 l.) Luçon, petite & vilaine ville située dans des marais où l'on respire un air mal-sain; elle a un évê-

ché su
Niort

La

princip

Conti

à 17 l

Luçon

Luff

de l'éle

page

Ma

près le

porte

en duc

baye

de Sa

Mo

batail

de Co

jou,

Mo

ronie

Pa

un co

& de

tine.

Cord

Poiti

Re

mont

ché suffragant de Bordeaux , à 12 l. de Niort , p. 169 & 20 l. de Nantes , p. 151.

La Roche-sur-Yon , bourg avec titre de principauté ; il appartient à la maison de Conti : on le trouve près la rivière d'Yon , à 17 l. de Nantes , page 151 , & à 8 l. de Luçon.

Lussac , petite ville avec justice-royale ; de l'élection de Poitiers , à 8 l. de Poitiers , page 167.

Mauleon , petite ville avec une élection près le ruisseau de l'Oint. Depuis 1736, elle porte le nom de Châtillon , ayant été érigée en duché-pairie sous ce titre. Elle a une abbaye de l'ordre de saint Augustin , à 16 l. de Saumur , page 143.

Montconcour , petite ville connue par la bataille gagnée en 1569 , contre l'amiral de Coligni , par Henri III , alors duc d'Anjou , à 11 l. de Châtelleraud , page 167.

Mortagne , petite ville avec titre de baronie , à 16 l. de Varade , page 151.

Partenai , ville sur la Thoue ; l'on y fait un commerce assez considérable de bled , & de bestiaux ; c'est la capitale de la Gâtine. Elle a une collégiale , un couvent de Cordeliers & un de Capucins , à 14 l. de Poitiers , page 167.

Roché-Chouart , ville sur la pente d'une montagne près d'une petite rivière ; elle a

titre de duché & un château qui est sur le sommet de la montagne, à 9 l. de Limoges, page 200.

De P. 107 l.) Sables-d'Olonne, île, ville, bourg & port, situées dans le Poitou, à 20 l. de Nantes, page 151, & 2 l. de Talmont; l'île consiste en des marais où dans les grandes marées la mer se répand, la ville que l'on appelle Sables-d'Olonne est à demi-lieue du port. Elle a une élection & un bailliage; le port défendu par un château est dans un petit golfe qui peut recevoir des vaisseaux de 150 tonneaux, le bourg où il y a peu d'habitans, est à 3 l. du port: c'est l'ancienne ville.

Talmont, petite ville dans une presqu'île de la Gironde, avec un petit port qui attire quelques marchands. Elle a titre de principauté & appartient à la maison de la Trémouille, Talmont à 8 l. par-delà Luçon, page 170, & 1. des Sables-d'Olonne.

Thouars, considérable ville avec de hautes murailles entourées de doubles fossés; elle est située au haut d'une colline, sur la rivière de Thoue. Elle a titre de duché-pairie & appartient à la maison de la Trémouille; on y voit un beau château, une élection, trois paroisses, plusieurs couvens d'hommes & de filles, à 6 l. de Saurmur, p. 143,

LE
tenant-
sur 29
ses bo
au mi
au co
au no
Gâtine
Cet
Franc
pitale
qui fi
gne &
César
le,
Aqui
Rois
léans
dans
roya
à des
com
tes
Le r
l'an

B E R R I.

LE Berri a un Gouverneur & un Lieutenant-Général, sa longueur est de 35 l. sur 29 de largeur, son circuit est de 144; ses bornes sont au levant, le Nivernois; au midi, le Bourbonnois & la Marche; au couchant, la Touraine & le Poitou; au nord, l'Orléannois, le Blaisois & le Gâtinois.

Cette province, située au milieu de la France, a la ville de Bourges pour sa capitale; elle fut gouvernée par les Berruyers qui firent de grandes conquêtes en Allemagne & en Italie, & furent ensuite soumis par César comme les autres peuples de la Gaule, Auguste les plaça dans la première Aquitaine. Sous la première Race de nos Rois, elle fit partie du royaume d'Orléans, & sous la seconde, elle fut comprise dans le royaume d'Aquitaine; ce dernier royaume ayant été éteint; elle fut soumise à des seigneurs qui portoient le titre de comtes de Bourges; le dernier de ces comtes fut Harpin qui la vendit à Philippe I. Le roi Jean érigea le Berri en duché-pairie l'an 1360, en faveur de Jean de France

son troisième fils, depuis ce temps ce duché a souvent été donné en appanage aux enfans de France.

Commerce du Berri.

Le commerce de cette province seroit considérable si ses rivières étoient navigables; car elle produit des grains, du vin, du bois, du chanvre, des huiles de noix; & on y trouve de bonnes mines de fer, son principal négoce consiste en ses moutons & ses laines, dont les plus fines & les médiocres sont enlevées tous les ans par les marchands de Rouen, ce qui fait que les Fabriquans de cette province ne font que de gros draps que l'on appelle draps de Berri; les autres étoffes que l'on y fabrique, toutes assez médiocres pour la bonté & la beauté, sont des droguets, des pinchinats, des serges & plusieurs sortes d'ouvrages de bonneteries.

GÉNÉRALITÉ DE BOURGES.

LA généralité de Bourges, comprend le gouvernement du Berri, l'archevêché de Bourges & 723 paroisses; elle s'étend à 36 l. de long, sur 35 de large & 164

de ci
font :

* Bo
Ch
Iff
La

1*
*

une a
des C
est si
la p
re &
son

Béné
Bou

* /

situé
coll

*

*

avec

mar

abb

ven

un

Généralité de Bourges. 179

de circuit ; on y compte 7 élections qui sont :

1 ^o Bourges.	La Châtre.
Châteauroux.	Le Blanc.
Iffoudun.	Saint-Amand.
La Charité-sur-Loire.	

Routes de cette Généralité.

1^o De la Loge, page 125, à

* *De P. 56 l.) Vierzon* 4 l. ville qui a une abbaye de Bénédictins, des Capucins, des Chanoines & des Hospitalières ; elle est située dans le plus agréable endroit de la province du Berri, sur les rivières d'Eu-re & de Cher ; l'on y travaille en draps, & son commerce est en bois.

* *Massei* 2 l. bourg avec une abbaye de Bénédictins ; il est situé dans le diocèse de Bourges.

* *De P. 62 l.) Vatan* 4 l. petite ville située dans une grande plaine ; elle a une collégiale.

* L'Epine-Fauveau 3 l.

* *De P. 70 l.) Châteauroux* 5 l. ville avec titre de duché-pairie, où il y a une manufacture de draps, 4 paroisses, une abbaye de l'ordre de saint Benoît, un cou-vent de Cordeliers & un château bâti dans un bois qui en est tout près ; elle est située

sur l'Indre dans une vaste & belle plaine ; le domaine de cette ville appartient au Roi qui l'a acquis de la maison de Condé ; on y voit la sépulture de la princesse femme du Grand Condé. Long. 19-22 , lati. 46-48. * Lottier 3 l.

* *De P. 76 l.*) *Argenton* 3 l. ville fortifiée qui a titre de comté ; elle appartient à la maison d'Orléans , la rivière de Creuse la divise en deux parties , son château passablement fort a été démoli. * *Le Fai* 3 l. * *Boisremond* 2 l. * *Boismandé* 2 l. *Montmagné* 2 l. (* *Mortrolles* 2 l.

| * *De Maltaverné* page 126 ,

* *Pouilly* 2 l. petite ville sur le Loing ; connue par ses bons vins. * *Meuves* 2 l.

* *Sud de P. 62 l.*) *La Charité* 2 l. ville du Nivernois sur le Loing , avec un beau pont , une élection & une prieuré de l'ordre de Clugni , dont le Prieur est seigneur spirituel & temporel de la ville.

* *Charentonai* 3 l. * *Beaugis* 3 l. * *Nohant* 3 l.

(* *Sud de P. 74 l.*) *BOURGES* 3 lieues ; grande ville environnée de marais & de prairies , où il y a peu de commerce ; c'est la capitale du Berri , Charles VII , y fit son séjour le plus ordinaire pendant les premières années de son règne ; c'est pourquoi les Anglois l'appelloient par dérision *roi de Bourges*. Cette ville , où il y a en-

viron 4
vières d
étoit né
& acco
re & a
servé q
dance ,
hôtel-d
liage ,
ché , u
tes , 5
chapel
ques
loge l
ses féa
1438 ,
faite I
dans l
de l'E
47-4.

Vill

Bl

15 l.
page
teau.

H

qui

viron 40800 habitans, est située sur les rivières d'Eure & d'Auron. Louis XI, qui y étoit né, y fonda une université en 1463, & accorda le privilège de noblesse au Maire & aux Echevins, ce droit n'a été conservé qu'aux seuls Maires. Il y a une intendance, une généralité de 7 élections, un hôtel-des-monnoies, un présidial, un bailliage, une justice-consulaire, un archevêché, un collège où il y avoit des Jésuites, 5 chapitres, 16 paroisses, une sainte-chapelle, un grand nombre d'Ecclésiastiques & d'Ecoliers, un palais ducal où loge le Gouverneur & où le présidial tient ses séances; c'est dans ce palais où en 1438, sous le règne de Charles VII, fut faite la *Pragmatique-sanction*, si célèbre dans l'histoire, qui est la base des libertés de l'Eglise Gallicane. Long. 20-3, -lati. 47-4.

Villes de cette Généralité où il n'y a pas de postes.

Blanc, (le) petite ville sur la Creuse, à 15 l. de Poitiers & 8 l. de Châteauroux; page 175. Elle a une élection & un château.

Henrichemont ou *Bois-Belle*, petite ville qui a titre de principauté & un château;

elle est située sur la Soudre, à 8 l. de la Celle, p. 126, route de Nevers.

Issoudun, ville assez considérable & la seconde du Berri, la fidélité de ses habitans pour ses Souverains lui a fait obtenir les privilèges d'exemption de ban, & de tailles; elle est située sur la rivière de Theols, partie sur une petite éminence & partie dans une belle plaine; l'on y fait un grand commerce de draps, de chapeaux, de bestiaux & de bois. Elle a une élection, un bailliage, 4 paroisses, 2 collèges, & plusieurs communautés de religieux & religieuses; elle est à 4 l. de Vatan, page 175. Long. 19-38, lati. 46-55.

La Châtre, petite ville où l'on fait un assez grand commerce de bestiaux; elle est située sur l'Indre dans un terroir très-fertile; il y a un couvent de Carmes, une collégiale & une élection, à 7 l. de Châteauroux, p. 175.

Paluau, bourg qui a titre de comté; il est situé sur l'Indre, à 4 l. de l'Epine-Fauveau, page 175.

Saint-Aignan, petite ville sur le Cher; à 2 l. de Bourges, page 176. Elle a titre de duché-pairie & trois couvens.

Saint-Amand, ville sur le Cher aux confins du Berri & du Bourbonnois; elle a un bailliage & une élection, à 10 l. de Bourges, page 176.

Sanc
princip
qui sou
pendan
roi Ch
détruite
tient à
est situ
Nivern
page

B

LE
fruits
en est
un Li
24 l.
100;
gogn
au co
le B
nois.
C
anci
nies
la d

Sancerre, petite ville qui a été un des principaux boulevards des Calvinistes & qui souffrit une horrible famine en 1573, pendant le siège qu'elle soutint contre le roi Charles IX, ses fortifications ont été détruites. Elle a titre de comté, & appartient à la maison de Bourbon-Condé; elle est située sur la Loire aux frontières du Nivernois dans le Berri, à 2 l. de Cosne, page 126.

B O U R B O N N O I S .

LE Bourbonnois est fertile en bled, vins, fruits, gibier, pâturages & bois, Moulins en est la capitale; il a un Gouverneur & un Lieutenant-général, sa longueur est de 24 l. sur 16 de large & son circuit de 100; ses bornes sont au levant, la Bourgogne & le Forès; au midi, l'Auvergne; au couchant, une partie de la Marche & le Berri; au nord, le Berri & le Nivernois.

Cette province, autrefois habitée par les anciens Boiens qui fondèrent des colonies en Allemagne & en Italie, tomba sous la domination des Romains, les Goths qui

l'enlevèrent aux Romains en furent chassés par les François. Elle fit ensuite partie du royaume d'Aquitaine, & passa à des Seigneurs particuliers, jusqu'à ce que Béatrix fille de Jean de Bourgogne & d'Agnes de Bourbon, porta cette riche succession à Robert de France, comte de Clermont, quatrième fils de saint Louis, Philippe de Valois érigea le Bourbonnois en duché-pairie, l'an 1329 en faveur de Louis petit fils de saint Louis; ce duc eut deux fils, Pierre & Jacques; c'est du dernier que descend la maison de Bourbon aujourd'hui régnante sur les deux plus puissantes monarchies de l'Europe.

N I V E R N O I S.

LE Nivernois, situé entre le Bourbonnois, le Berri & la Bourgogne, a un Gouverneur & un Lieutenant-général, sa longueur est de 26 l. sur 20 de large & son circuit de 90. Cette province assez fertile, arrosée de plusieurs rivières, fut habitée anciennement par les Vadicasses & fit ensuite partie du royaume d'Orléans. Sous la seconde race de nos Rois, elle eut des Seigneurs particuliers, François I, l'érigea en duché-pairie l'an 1521; ce duché étant venu à la maison de Mantoue, le

dernier d
de qui le
le duché
neveu P

LA M
Lieutena
lieues d
de circu
Berri, l
un com
Bourbo
vant Ro
à la c
vient d
plusieur
des ma
séries;
que qu
y a de
rivières

Comme
&

Ces
merce
les vin

dernier de ses ducs ne laissa que deux filles de qui le cardinal Mazarin acheta en 1659 le duché de Nevers, qu'il donna à son neveu Philippe de Mancini.

M A R C H E.

LA Marche, a un Gouverneur & un Lieutenant-général; cette province de 32 lieues de long, sur 12 de large & 98 de circuit, est située entre le Poitou, le Berri, le Bourbonnois & le Limosin. C'est un comté qui appartenoit à Charles de Bourbon, Connétable de France tué devant Rome en 1527, François I, la réunit à la couronne en 1531: son nom lui vient de ce qu'elle est sur les marches de plusieurs autres provinces; l'on y a établi des manufactures de gros draps & de tapisseries; son terroir élevé ne produit presque que de l'avoine & du seigle; mais il y a de bons pâturages le long de plusieurs rivières qui y prennent leur source.

*Commerce du Bourbonnois, du Nivernois
& de la haute-Marche d'Auvergne.*

Ces provinces font consister leur commerce, dans leurs productions, qui sont les vins, les chanvres, le charbon de pierre,

les mines de fer & d'acier, & les bestiaux; on y en nourrit une si grande quantité, qu'il en sort tous les ans un nombre surprenant pour les autres provinces; il y a aussi beaucoup de bois, sur-tout dans le Morvant le long de l'onne, qui fournit presque tout le bois flotté qui se rend à Paris, & de plus du poisson & des châtaignes. On y trouve beaucoup de fabriques, sur-tout dans la haute-Marche d'Auvergne, où sont les forges & fonderies des canons, des ancres & autres ouvrages de fer; il y a des manufactures de tapisseries, de draps, de fer-blanc, de coutellerie, de clincailleries, de verreries & de plusieurs sortes d'ouvrages d'émail.

GÉNÉRALITÉ DE MOULINS.

LA généralité de Moulins, qui comprend les gouvernemens du Bourbonnois, du Nivernois, de la Marche & l'évêché de Nevers, s'étend à 32 lieues de long, sur 30 de large & 185 de circuit; on y compte 1218 paroisses & sept élections qui sont:

Châ
Eva
Gan
Guè

| * |
beloup
il y a

* O

assez c

beau j

les Ce

l'entré

Moulin

mal-bâ

pitale

duché

une b

un ba

Saint-

une ju

abbaye

des C

aux J

gieuse

feux;

& d'é

t Mag

Châteauchinon, Montluçon,
Evaux. * Moulins,
Gannat, Nevers,
Guèret.

Routes de cette Généralité.

| * De la Charité , page 176 , à * Barbeloup 2 l. * Pougues 2 l. petite ville où il y a des eaux minérales.

* *Ouest de P. 69 l.*) **NEVERS** 3 l. ville assez considérable sur la Loire ; il y a un beau pont de 20 arches construit par Jules César ; on en voit une levée qui rend l'entrée de la ville très-belle du côté de Moulins ; mais les maisons y sont assez mal-bâties & les rues étroites ; elle est capitale du Nivernois & porte le titre de duché ; elle a un évêché suffragant de Sens , une belle cathédrale , un vieux château , un bailliage qui ressortit au présidial de Saint-Pierre-le-Moustier , une élection , une justice-consulaire , onze paroisses , 2 abbayes , des Minimes , des Dominicains , des Cordeliers , une maison ci-devant aux Jésuites & quelques couvens de religieuses , environ 8000 habitans & 1800 feux ; on y fait de beaux ouvrages de verre & d'émail. Longitude 20-24 , lati. 46-52 ; à Magni 3 l.

* *Sud de P. 75 lieues.*) *Saint-Pierre-le-Moustier* 3 l. petite ville du Nivernois près d'un étang bourbeux ; elle est environnée de montagnes. Elle a un présidial, un bailliage, un couvent d'Augustins & un d'Ursulines. Long. 21-45, lati. 46-47.

* Chantenai 2 l. * Villeneuve 3 l. * La Perche 2 l.

* *Sud de P. 84 l.*) *MOULINS* 2 l. belle & considérable ville sur la rive gauche de l'Allier, presque au centre de la France, dans une plaine fertile & agréable ; elle est la capitale du Bourbonnois. Elle a une généralité de sept élections, une intendance, un présidial, un bailliage, une sénéchaussée, 3 paroisses, plusieurs belles églises & maisons religieuses, dans lesquelles on remarque celle des Filles de la Visitation, enrichie de beaux marbres & de belles peintures, on y voit le magnifique mausolée de M. de Montmorenci qui eut la tête tranchée à Toulouse le 30 Octobre 1632. Il y a un château où les ducs de Bourbon faisoient leur résidence qui est aussi fort beau, le palais où le présidial tient ses assemblées est un bâtiment-neuf. On voit au-dehors de cette ville, qui dépend pour le spirituel de l'évêché d'Autun, une charreuse, dont les bâtimens, l'église & les jardins ont plutôt l'apparence d'un palais que d'une

d'une
bonne
lati. 46

* Sa
rolles

3 l. *

(*
I

3 l. *

* S

Auverg
du Bo

* G

nois,
royale

(*

petite
pensier

taine

l'eau

pour

Villes

Al

la ha

royal

nom

A

T

d'une habitation d'hermites. L'on fait de bonne coulerie à Moulins. Long. 20-59, lati. 46-34.

* Sannes 2 l. * Bessèi 2 l. * Les Echirolles 2 l. * Varennes 2 l. * Saint-Gerant 3 l. * La Palice 2 l.

(* Droiturier 2 l.

| * De Moulins, p. 184, à * Chemilli 3 l. * Châtelneuve 2 l.

* *Saint-Pourcain* 3 l. ville de la basse-Auvergne, située sur la Sioule frontière du Bourbonnois. * Vernet 2 l.

* *Gannat* 3 l. petite ville du Bourbonnois, avec une élection, une châellenie-royale & un chapitre.

(* *De P. 99 l.*) *AIGUEPERSE* 2 l. petite ville capitale du duché de Montpensier, près de laquelle il y a une fontaine qui bout à gros bouillon quoique l'eau en soit froide; on la dit pernicieuse pour les animaux qui en boivent.

Villes de cette Généralité où il n'y a pas de postes.

Ahun, petite ville sur la Creuse dans la haute-Marche, avec une juridiction-royale & une abbaye de Bénédictins de même nom, à 10 l. de Mortrolles, p. 176.

Aubusson, petite ville sur la Creuse aux

Tome I. France.

Q

confins du Limosin , dans la haute-Marche ; elle est très-connue par sa manufacture de tapisseries de verdure qui se perfectionne de jour en jour , & où l'on commence à bien imiter les tapis de Turquie. Elle a titre de vicomté & a donné son nom à l'illustre maison d'Aubusson , à 3 l. de la Vallière, p. 202 & 4 l. d'Ahun, p. 185.

Sud de P. 93 l.) Bourbon-l'Archambaud ou *Bourbon-les-Bains*, ville située dans un fond ; elle a donné son nom à la maison royale de France , dont elle est l'ancien domaine ; les eaux de ses bains sont si chaudes que l'on ne peut y tenir les mains long-tems sans se brûler , les plantes que l'on y met ne se flétrissent cependant point , & ses eaux , en les mettant sur le feu au sortir de leur source , ne bouillent pas plutôt que l'eau froide : cette ville a une sénéchaussée , un vieux château & environ 1200 habitans , à 7 l. de Moulins , page 184. Long. 20-43 , lati. 46-35.

Bouffac , petite ville avec un château sur un rocher presque inaccessible , à 12 l. de Boisremond , page 176.

Charoux , petite ville près la rivière de Sioule , sur une hauteur dans le Bourbonnois ; elle a 2 paroisses dont l'une est du diocèse de Clermont & l'autre de ce-

lui de

CH

il y a
tne é
dansce de
de D

Cu

mont

légia

mina

les d

de la

185.

D

la L

couv

Saint

E

une

nat ,

E

elle

dans

de C

pag

C

hau

la

néc

lui de Bourges, à 2 l. de Vernet, p. 185.

CHASTEAU-CHINON, petite ville où il y a une grande manufacture de draps & une élection; c'est la capitale du Morvan dans le Nivernois; elle est près de la source de l'onne, à 8 k. de Rouvrai, route de Dijon.

Cusset, petite ville du diocèse de Clermont dans le Bourbonnois; elle a une collégiale dont les canonicats sont à la nomination de l'abbesse d'une abbaye de filles de l'ordre de saint Benoit, qui est près de la ville, à 3 lieues d'Aigueperse, page 185.

Decise, ancienne & petite ville proche la Loire dans le Bourbonnois; elle a un couvent de Minimes & un de filles de Sainte-Claire, à 6 l. de Chantenai, p. 184.

Ebreuil, petite ville sur la Sioule avec une abbaye de Bénédictins, à 2 l. de Gannat, page 185.

Evaux, petite ville qui a une élection; elle est située sur les confins de la Marche dans le Bourbonnois; il y a une maison de Chanoines-réguliers, à 12 l. de Vernet, page 185.

GUERET, petite ville, capitale de la haute-Marche; située près de la source de la Gartempe; elle a un présidial, une fénéchaussée, une élection, une maîtrise des

eaux & forêts, & un collège de Barnabites, à 9 l. de Mortrolles, p. 176. Long. 119-32, lati. 46-11.

Herisson, petite ville vers le Cher sur le torrent d'œuil dans le Bourbonnois; elle a une collégiale, à 8 l. de Chantenai, page 184.

Montluçon, c'est un pays de bonne-cher & la seconde ville du Bourbonnois; elle est située sur le Cher, que l'on y passe sur un pont; elle a une élection, une collégiale, 2 paroisses, un couvent de Cordeliers, un de Capucins & un d'Ursulines, à 12 l. de Moulins, p. 184.

Premery, petite ville de l'élection de Nevers, avec une châellenie & un chapitre; elle appartient à l'évêque de Nevers, à 4 l. de Barbeloup, page 183.

Vichi, petite ville renommée par ses eaux minérales; elle a une belle maison de Célestins, à 2 lieues d'Aigueperce, page 185.



D U

L E

un L

20 L

ses b

Saint

le Po

lippe

gneur

la R

vince

de m

AN

L'A

femb

géné

ses S

de C

Hug

tes e

sa l

large

GOUVERNEMENT

DU PAYS D'AUNIS.

LE pays d'Aunis, a un Gouverneur & un Lieutenant-général, sa longueur est de 20 l. sur 12 de large & 65 l. de circuit; ses bornes sont au levant & au midi, la Saintonge; au couchant, l'Océan; au nord, le Poitou. Les rois Philippe-le-Bel & Philippe-de-Valois l'acquirent de divers Seigneurs qui en possédoient quelques parties; la Rochelle est la capitale de cette province qui est très-riche à cause de ses ports de mer.

ANGOUMOIS & SAINTONGE.

L'Angoumois & la Saintonge, ont ensemble un Gouverneur & un Lieutenant-général. L'Angoumois a été gouverné par ses Seigneurs particuliers, depuis le règne de Charles-le-Chauve jusqu'en 1303, que Hugues-de-Lusignan le dernier de ses Comtes en fit une donation à Philippe-le-Bel; sa longueur est de 22 lieues, sur 18 de large; elle en a 78 de circuit; ses bornes

sont au levant, la Marche & le Limosin ; au midi, la Saintonge & le Périgord qui la bornent aussi au couchant ; au nord, le Poitou. Cette province est estimée par son climat doux ; par sa fertilité en bled, vin, toutes sortes d'excellens fruits, & safran qui lui procure un grand commerce, quoiqu'il ne soit pas si bon que celui du Gâtinois ; elle a aussi beaucoup de simples : on y trouve de mines de fer.

S A I N T O N G E .

LA Saintonge a 29 lieues de long, sur 10 de large & 88 de circuit ; elle est bornée au levant, par l'Angoumois & le Périgord ; au midi, par le Bourdelois & la Gironde ; au couchant, par l'Océan ; au nord, par le Poitou & le pays d'Aunis ; le terroir en est fertile en bled, vins, fruits ; il y a des chevaux qui sont très-estimés, la Charente la divise en méridionale & septentrionale ; cette province faisoit autrefois partie de la Guyenne, elle est revenue à la France comme le Poitou, voyez page 165.

*Commerce de la Rochelle, du pays d'Aunis
& de la Saintonge.*

Le principal négoce de la Rochelle se

fait d
des p
génér
eaux-
rité c
le pl
rais S
Fîle d
quant
le ro
aux é
de po
génér

GÉN

LA
les g
l'Ang
ses, e
de la
cinq

C

M

* L

f

fait du côté de la mer, les productions des provinces & pays qui composent la généralité, sont des sels, des vins, des eaux-de-vie, des chanvres; on y élève quantité d'excellens chevaux, son commerce le plus considérable consiste dans ses marais Salans de Brouage, de Marans & de Île de Ré, qui fournissent une si grande quantité de sel, qu'il suffit presque à tout le royaume & que l'on en vend encore aux étrangers; on y fait aussi un commerce de poissons frais pour les provinces de la généralité.

GÉNÉRALITÉ DE LA ROCHELLE.

LA généralité de la Rochelle, comprend les gouvernemens du pays d'Aunis, de l'Angoumois & Saintonge, & 718 paroisses; elle s'étend sur 41 lieues de long, 32 de large & 125 de circuit; on y compte cinq élections qui sont:

Cognac.	Saintes.
Marenne.	Saint-Jean-d'Angeli.
* La Rochelle.	

Routes de cette Généralité.

| * De Niort; page 169, à * Rohan

Rohan 2 l. * Mofai 2 l. * Courson 2 l.
 * Nouaillé 2 l. * Housseau 2 l.

* *Sud-ouest de P. 130 l.*) **La ROCHELLE**
 2 l. jolie ville maritime de médiocre grandeur, capitale du pays d'Aunis; elle est commerçante en vins, eaux-de-vie, serges, papiers, toiles, &c. la commodité de son port & la sûreté de sa rade, l'ont rendue fameuse dès son commencement, le plus-part de ses rues sont assez droites & larges, les maisons propres & belles, soutenues d'arcades & de portiques sous lesquelles on marche à l'abri de la pluie & du soleil. Cette ville fut 60 ans la place d'armes des Calvinistes rebelles; ils soutinrent 13 mois ce fameux siège qui coûta à Louis XIII, plus de 40 millions, & où le cardinal de Richelieu, pour empêcher tout secours par mer fit faire cette célèbre digue de 747 toises, le Roi s'étant rendu maître de la ville où la faim fit périr 13 mille ames, en fit raser les fortifications. Louis XIV, la voulant mettre hors d'injure, en a fait faire de nouvelles par le maréchal de Vauban. Le port, où abordent pour l'ordinaire les vaisseaux qui commercent en Amérique, est défendu par deux tours & enfermé la nuit par une chaîne. Il y a à la Rochelle un évêché suffragant de Bordeaux, plusieurs paroisses & cou-

vens

vens,
 mie de
 généra
 monno
 fulaire
 étoient
 25, la
 * L
 (* J
 consid
 fur la
 bouch
 pour
 Elle a
 bâties
 forts à
 inacco
 cenal
 plusie
 pour
 des v
 les à
 fernes
 élevé
 une d
 me;
 les a
 serie
 danc
 les l
 T

vens, une école de médecine, une académie de littérature, une intendance, une généralité de cinq élections, un hôtel-des-monnoies, un présidial, une justice-consulaire, un séminaire & un collège qui étoient dirigés par les Jésuites. Long. 16-25, lati. 46-10.

* Le Rocher 4 l.

(* *Sud-ouest de P. 137 l.*) Rochefort 3 l. considérable & belle ville de la Saintonge, sur la Charente, à 2 lieues de son embouchure. Louis XIV, la fit bâtir en 1664; pour être un département de la marine. Elle a de belles rues, des maisons bien bâties, un port très-commode, plusieurs forts à l'entrée de la rivière qui la rendent inaccessible aux vaisseaux ennemis, un arsenal, un grand chantier, une corderie; plusieurs magasins, un hôpital très-beau pour la marine, des bassins pour le radoub des vaisseaux, une manufacture de toiles à voiles, un magnifique hôtel-des-casernes, où logent 300 gardes de la marine élevés & instruits au dépend du Roi, une des plus belles salles d'armes du royaume; il y a aussi des forges pour les canons & les ancres, différens atteliers pour la menuiserie, peinture, sculpture, &c. une intendance, une belle place & un séminaire; les habitans de cette ville à cause de la

rareté d'eau-douce sont souvent obligés de se servir de celle de la mer. Long. 16-42, lati. 46-3.

1* De Saufaie, page 169, à Bonnières 2 l. Villefagnan 2 l. bourg de l'élection d'Angoulême. Fond-des-Marais 2 l. Aigre 2 l. Gourville 2 l. bourg de l'élection de Niort. Saint-Cibardeau 2 l. Villars-Marangé 3 l. Châteauneuf 2 l. Nannaville 2 lieues.

* De P. 136 l.) Barbezieux 3 l. petite ville de la Saintonge, qui a titre de marquisat; une manufacture de toiles, 2 paroisses & un couvent de Cordeliers.

* Reignac 3 l. * La Grole 3 l. * Chevanceaux 3 l. * Monlieu 2 l. (* Chersac 2 l.

Villes de cette Généralité où il n'y a pas de postes.

Arvert, île qui produit un grand nombre d'arbres toujours verts; elle est située à l'embouchure de la Seudre en Saintonge, à 10 l. de Rochefort au sud de Brouage, page 193.

Brouage, petite, jolie & forte ville, située à 4 l. de Rochefort, p. 193. Elle a un bon port & de très-belles salines qui produisent un grand revenu.

Cognac, ville sur la Charente dans l'An

goumois ; elle est située dans un terroir charmant & abondant en vins , dont on fait des eaux-de-vie excellentes ; il y a un château où nâquit François I , & une élection , à 6 l. de Villars-Marangé , page 194.

Ile-de-Ré , île de l'Océan où l'on fait de bon sel ; elle a 5 lieues de long , sur 2 de large & environ 14 l. de circuit ; elle est fort commode pour le commerce & très-peuplée ; il y a 4 forts qui font la citadelle de Saint-Martin , la ville & les forts Martrei & Sablonceaux ; son terroir est fertile en vin : cette île est à 4 l. de la Rochelle , page 192.

Ile d'Oleron , sur la côte d'Aunis & de Saintonge , de 7 lieues de long , sur 2 de large & 18 de circuit , à 2 lieues de terre-ferme & 5 de Rochefort , page 193. On y compte 12 mille habitans. Elle a un château bien fortifié où il y a 600 hommes de garnison ; son terroir fertile produit du bled , du vin , du sel , & ses habitans sont bons marins. En 1626 , Louis XIII reprit cette île avec celle de Ré , aux Rochelois qui s'en étoient emparés du tems de la ligue.

La Flote , gros bourg de l'île de Ré.

La Rochefoucault , ville de l'Angoumois qui porte titre de duché-pairie , située

sur la Tardouère, à 5 l. nord-ouest d'Angoulême, p. 203.

Marans, ville riche du pays d'Aunis, à une lieue de la mer; l'on y fait un grand commerce de bled; elle est située près la Sèvre-Niortoise, dans les Marais Salants. Elle est de l'élection & du diocèse de la Rochelle, à 4 l. de Nouaillé, page 192.

Marennnes, petite ville connue par ses huitres vertes que l'on pêche sur sa côte, & par l'abondance des sels qu'elle fournit. Elle a une élection, à 5 l. de Rochefort, page 193.

Royan, ville à l'embouchure de la Gironde, avec un port, les sardines que l'on y pêche sont excellentes; elle étoit autrefois considérable, les Huguenots en 1622 y soutinrent un siège contre Louis XIII, c'est à 8 l. de Rochefort, page 193.

Saint-Jean-d'Angeli, ancienne ville sur la Boutonne; il y a dans ses dehors les deux meilleurs moulins à poudre du royaume. Louis XIII la prit aux Calvinistes en 1621, & en fit raser les fortifications. Elle a une abbaye de Bénédictins, un couvent de Cordeliers, un de Capucins, un d'Ursulines & une élection, à 6 l. de Mofai, page 192.

Saint-Martin, forte & petite ville de l'île de Ré, avec un port & une citadelle; ses

fortifications font de M. de Vauban, voyez
île-de-Ré, page 195.

Sud-ouest de P. 134 l.) SAINTES, con-
sidérable & ancienne ville, capitale de la
Saintonge; elle est au haut d'une éminence
sur la Charente: cette ville dont les rues
font étroites & les maisons mal-bâties a
plusieurs monumens d'antiquité; on y re-
marque sur-tout des acqueducs, un am-
phithéâtre & un arc de triomphe sur le
pont de la Charente, son évêché est suffra-
gant de Bordeaux; il y a un séminaire tenu
par les Lazaristes, un collège occupé ci-
devant par les Jésuites, une riche abbaye
de Bénédictins, une sénéchaussée, un pré-
sident & une élection, à 12 l. de Mofai,
page 192 & à 6 de Saint-Jean-d'Angeli.

Saujon, bourg avec un château, situé
sur la Seudre dans l'élection de Saintes,
à 7 l. de Rochefort, page 193.

Surgère, bourg qui a titre de marquisat
dans le pays d'Aunis, à 2 l. de Mofai,
page 192.

Taillebourg, bourg sur la Charente en
Saintonge & de l'élection de Saint-Jean-
d'Angeli; il a titre de comté, ce lieu est
remarquable par la bataille de 1242 ga-
gnée par Saint Louis, sur Hugue comte de
la Marche, près de Saintes, à 10 lieues de
Mofai, page 192.

Tonnai-Charente, ville considérable sur la Charente ; elle a titre de principauté & un assez bon port, un château & une abbaye de Bénédictins, à 2 l. de Rochefort, page 193.

L I M O S I N.

LE haut & le bas-Limosin ont un Gouverneur & un Lieutenant-général, la longueur de ces deux pays est de 30 l. sur 29 de large & 108 de circuit ; leurs bornes sont au levant, l'Auvergne ; au midi, le Querci ; au couchant, le Périgord & l'Angoumois ; au nord, la Marche : ils ont passé des Romains aux Goths & des Goths aux François ; après avoir eu des Gouverneurs particuliers, ils furent possédés par la maison de Bretagne, & ensuite par la maison d'Albret. Henri IV, qui les tenoit de Jeanne d'Albret sa mere, les réunit à la couronne : le terroir en est froid & stérile, il n'y a des vins que dans quelques cantons ; il y est même assez mauvais, le froment n'y croît presque nulle part, le seigle, l'orge & les châtaignes composent ordinairement le pain dont se nourrissent

les habitans ; lesquels sont ménagers , laborieux & suppléent par leur travail , à la stérilité de leur pays , en allant travailler à des ateliers de maçonnerie dans différentes villes du royaume , principalement à Paris : on trouve dans le Limosin des mines de fer , d'acier , de cuivre , d'étain & de plomb. La nourriture des chevaux y réussit assez bien ; il s'en fait un commerce considérable à la foire de Chalus.

GÉNÉRALITÉ DE LIMOGES.

LA généralité de Limoges , comprend le gouvernement du Limosin , les évêchés d'Angoulême , de Limoges , de Tulle & 907 paroisses ; elle s'étend à 44 lieues de long , sur 14 de large & 235 de circuit ; on y compte cinq élections qui sont :

- | | |
|-------------|------------|
| Angoulême. | * Limoges. |
| Bourganeuf. | Tulle. |
| Brives | |

Routes de cette Généralité.

| * De Mortrolles , page 176 , à * Razes
4 L * La Maison-rouge 4 l.

* *Sud-sud-ouest de P. 97 l.) LIMOGES*
 3 l. ville capitale du Limosin, située sur la Vienne; elle est environnée de fortes murailles & de profonds fossés; les rues en sont tournoyantes, étroites & les maisons en général y sont bâties de torchis, c'est-à-dire, de fable & de foin haché, les toits avancent si fort sur la rue, qu'à peine y voit-on le soleil en plein-midi. Cette ville passa dans le cinquième siècle des Romains aux Goths; & dans le sixième, les François l'enlevèrent aux derniers; elle souffrit beaucoup pendant les guerres des Anglois, en 1371, le Connétable du Guesclin la prit, mais elle fut reprise 9 mois après par le prince de Galles, qui fit passer au fil de l'épée tous les hommes & plus de 4000 femmes & enfans. Limoges, après avoir eu plusieurs Seigneurs particuliers, a passé dans la maison d'Albret environ l'an 1463, & fut réunie à la couronne par Henri le Grand, qui en étoit possesseur du chef de Jeanne d'Albret sa mere. Elle a un évêché suffragant de Bourges, 3 abbayes, des Carmes, des Cordeliers, des Augustins, plusieurs places avec leurs fontaines, une intendance, une généralité de cinq élections, un présidial, un hôtel-des-monnaies, une justice-consulaire & un collège ci-devant aux Jésuites; son principal com-

mer
 més
 18-
 *
 * C
 *
 qui
 |
 feil
 *
 Lim
 *
 du
 la r
 une
 Bén
 qu'
 rivi
 qu'
 par
 tea
 tou
 *
 vil
 vil
 ca
 be
 fo
 qu

merce est en chevaux, qui sont fort estimés, en papiers, en cuirs & en cloux. Long. 18-57, lati. 45-49.

* Aix 2 l. petite ville près de la Vienne.

* Creusenet 2 l.

* Chastus 3 l. petite ville avec un château qui a titre de comté. (* La Coquille 3 l.

| * De Limoges, page 200, à * Boisfeil 2 l.

* Pierre Buffière 2 l. petite ville du bas-Limousin. * Magnac 3 l. * Fregefond 3 l.

* De P. 109 l.) Uzerches 4 l. petite ville du Limousin, située sur un rocher escarpé, la rivière de Vesere coule au pied; elle a une sénéchaussée & une riche abbaye de Bénédictins: on remarque dans cette ville, qu'il n'y a point d'habitans qui ne voie la rivière de sa maison ou de son jardin, & qu'il n'est point de maison à les regarder par-derrière qui n'ait l'air d'un petit château à l'antique, avec des pavillons & des tourelles couvertes d'ardoises.

* Bariollet 3 lieues. * Donzenac 4 l. petite ville.

(* Sud de P. 118 l.) Brives 2 l. jolie ville du bas-Limousin, dite la gaillarde, a cause de sa situation dans une fertile & belle plaine de 3 lieues, vis-à-vis une île formée par la rivière de Corèze, sur laquelle elle a deux ponts. On y trouve six

communautés religieuses, un beau collège; un hôpital-général, un présidial, une élection, une sénéchaussée & une belle promenade plantée d'arbres à l'entour. Long. 19-10, lati. 45-15.

[* Uzerches, page 201, à * La Graulière 2 l.

* *Sud de P. 114 l.*) Tulle 3 l. ville du bas-Limosin avec titre de vicomté; elle est située en partie sur une montagne & en partie au bas, dans un pays plein de montagnes & de précipices, au confluent des rivières de Salant & de Corèze. Elle a un évêché suffragant de Bourges, un présidial, une élection, une sénéchaussée, un collège où il y avoit des Jésuites & plusieurs couvens, les habitans au nombre de 5000 passent pour être chicaneurs & mutins; on y fait de très-bonnes armes à feu, & de bon papier. Long. 19-20, latitude 45-15.

* La Garde 2 l. * Argentac 3 l. petite ville du bas-Limosin. (* Laubage 2 l.

1 * De Limoges, page 200, à * Saint-Priest de Taurion 3 l. Sauviat 3 l. * La Brugière 2 l. * Compeix 2 l. * La Vallière 3 l. * Felletin 2 l. * Pont Charraut 2 l. (* Croc 2 l.

! * Chaunay, page 169. * Maisons-blanches 2 lieues.

* Ruffec 3 l. petite ville avec titre de duché,

elle ap
elle c
il y a
* Ma
2 lie
* g

3 l. v
mois
elle
née
coul
les v
vins
Mai
un c
abb
Lon
*

gna
pag

Vi

de
ell
m

T

elle appartient à la maison de Saint-Simon, elle est située sur le ruisseau de Lieu, où il y a de bonnes truites. * Negre 2 lieues. * Mansle 3 lieues. * Touriers 2 l. * Churet 2 lieues.

* *Sud-ouest de P. 130 l.) ANGOULÈME*, 3 l. ville assez belle & capitale de l'Angoumois ; l'on y compte 10 mille habitans ; elle est située sur une montagne environnée de rochers, proche la Charente, qui coule au pied de la montagne. Le roi Charles V, en a annobli le Maire & les Echevins ; mais cet avantage n'est resté qu'au Maire. Elle a un présidial, une élection, un évêché suffragant de Bordeaux, deux abbayes, & un collège ci-devant de Jésuites. Long. 17-48, lati. 45-40.

* La Couronne 2 l. * Roulet 2 l. * Petignac 2 l. * Pontabrac 2 l. * (Barbesieux 2 l. page 194.

Villes de cette Généralité où il n'y a pas de postes.

Aubeterre, petite ville avec une abbaye de l'ordre de Cîteaux, & une collégiale ; elle est située sur la Dronne dans l'Angoumois, à 6 l. de Reignac, page 194.

Beaulieu, petite ville du vicomté de Turenne, située sur la Dordonne ; il y a

une abbaye de Bénédictins, à 4 l. d'Argentac, page 202.

Bourganeuf, ville avec une élection; elle est sur la rivière de Taurion dans la Marche, à une l. de la Brugière, page 202.

Saint-Germain, petite ville avec un chapitre, dans le diocèse de Limoges, à 10 l. de Montmagné, p. 176.

De P. 102 l.) Saint-Léonard-le-Noblet, ancienne ville sur la Vienne dans le Limosin; elle a une prévôté, & une grosse manufacture de draps & de papier, à 2 l. de Sauviat, page 202 & 5 de Limoges, p. 200.

Saint-Yrier-de-la-Perche, petite ville avec une collégiale & une prévôté, à 4 l. de Pierre Buffière, page 201.

De P. 121 l.) Turenne, ville de la fénechaussée de Brives dans le bas-Limosin; elle étoit au due de Bouillon, le Roi l'a achetée pour la réunir à la couronne. Elle a un château & titre de vicomté, elle est à 3 l. de Brives, page 201.

Vantadour, château qui a titre de duché-pairie, & pour chef-lieu la petite ville d'Uffel; elle est à 6 lieues de la Graulière, page 202.



L'A
Lieu
l. sur
de c
Forè
& le
le Q
bon
basse
pays
con
med
l'on
pale
la f
y f
tien
très
en
côt
gn
Fra
vin
à l
ch

A U V E R G N E .

L'Auvergne a un Gouverneur & deux Lieutenans-généraux, sa longueur est de 42 l. sur 28 l. de large; on y compte 166 l. de circuit; ses bornes sont au levant, le Forès & le Vélai; au midi, le Rouergue & les Cévènes; au couchant, le Limosin, le Querci & la Marche; au nord, le Bourbonnois: on divise l'Auvergne en haute & basse; la haute, située vers le midi, est un pays peu fertile & montueux, cependant connu par ses simples excellens pour la médecine, & par ses bons pâturages, où l'on nourrit quantité de bestiaux, principalement des bœufs que l'on engraisse pour la fourniture de Paris & autres villes; on y fait d'excellens fromages, on y entretiens des haras de chevaux & de mulets très-estimés qu'on emmène en Espagne, en Italie & ailleurs. La basse, sur-tout du côté de Riom que l'on nomme la Limagne, est une contrée des meilleures de la France, ses plaines sont fertiles en bled, vins, fruits & chanvres que l'on transporte à Paris; on y trouve des mines de fer, de charbon & des fontaines minérales,

Les Auvergnacs sont laborieux & adroits ; font beaucoup de tapisseries , d'étamines , de camelots , de papier , de dentelles , il en sort tous les ans environ 10 mille de leur pays , pour aller travailler ailleurs , parmi ces ouyriers , il y a beaucoup de Chaudronniers.

Avant d'être sous la domination des Romains , l'Auvergne étoit gouvernée par des Rois , le dernier d'entr'eux fut Vercingetorix ; il se défendit avec beaucoup de courage contre César , jusqu'à ce qu'il fut pris & conduit à Rome. Cette province , que les Romains avoient comprise dans l'Aquitaine , leur fut enlevée par les Goths dans la décadence de l'empire , le roi Clovis I, s'en rendit maître en 508. Sous la seconde race de nos Rois , elle fut soumise à des Gouverneurs qui en prirent la qualité de comte , & se la rendirent héréditaire. Depuis elle passa dans plusieurs familles jusqu'à l'an 1400 où Charles VI, donna ce duché à la maison de Bourbon , qui en a joui jusqu'au Connétable de ce nom tué en assiégeant Rome l'an 1527 ; ses terres ayant été adjudgées à Louise de Savoie , mère de François I ; cette princesse en 1531 les rendit à la France , & par là l'Auvergne fut réunie à la couronne.

L
bois
de p
coll
para
les
tout
font
mou
conf
sorte
faço
clair
de
prov
une
prin
très
les
en
fou
gné
de

Commerce de l'Auvergne.

Le commerce que l'Auvergne fait en bois de sapin, charbon de terre, pommes de plusieurs sortes, cire, chanvre, suif & colle-forte, n'est que peu de chose en comparaison des marchandises qui sortent de ses manufactures, celle de papier est surtout estimée, sa bonté & sa blancheur sont attribuées aux eaux sur lesquelles les moulins sont bâtis, le reste du commerce consiste en étamines, camelots, plusieurs sortes d'étoffes, & plusieurs sortes de points façons de France & d'Angleterre, de la claincaillerie, des tanneries & une li grande quantité de cartes à jouer, que cette province en fournit à toute l'Espagne & à une partie de la France. Les pâturages, principalement sur les montagnes, y sont très-propres pour engraisser les bœufs & les vaches, & non-seulement l'Auvergne en envoie beaucoup à Paris, mais elle en fournit encore les armées les plus éloignées; il y a aussi beaucoup de mulets & de chevaux.



GÉNÉRALITÉ DE RIOM.

LA généralité de Riom, comprend le gouvernement de l'Auvergne, les diocèses de Clermont, de Saint-Flour & 942 paroisses; elle s'étend à 34 lieues de long, sur 28 l. de large & 116 de circuit; on y compte sept élections qui sont:

Aurillac.	Mauriac.
Brioude.	* Riom.
Clermont.	Saint-Flour.
Issoire.	

Routes de cette Généralité.

1 * De Laubage, page 202, à * Montvert 2 l. * Saint-Paul-des-Landes 3 l.

(* *Sud de P. 128 l.*) Aurillac 2 l. jolie ville bien peuplée où l'on fait beaucoup de dentelles, située dans un vallon sur la Jordane. Elle a une abbaye séculière, des carmes, un présidial, un bailliage, une élection, un collège où il y avoit des Jésuites, un château bâti dans l'enclos de ses murailles, sur une montagne si élevée qu'il commande à toute la ville; les rues d'Aurillac ont chacune un canal par lequel
les

les im.
Long

| *

* S

ville b

pitale

colline

gne d'

de bell

de be

électio

un hô

financ

collégi

toire.

* Su

qui a

peuplé

les ru

obscu

Philip

tre les

a un

cour-d

une ju

un be

Jésuit

trois d

muna

& de

To

les immondices s'écoulent dans la rivière.
Long. 20-3, lati. 44-55.

| * De Aigueperse, page 185, à

* *Sud de P. 102 l.*) **RIOM** 3 l. jolie ville bien bâtie & peu commerçante, capitale du duché d'Auvergne, située sur une colline dans le beau canton de la Limagne d'Auvergne. Elle a des rues larges & de belles maisons, un superbe château avec de beaux jardins, une généralité de sept élections, un présidial, une sénéchaussée, un hôtel-des-monnoies, un bureau des finances, une juridiction-consulaire, trois collégiales & un collège des pères de l'Oratoire. Long. 20-47, lati. 45-50.

* *Sud de P. 105 l.*) **CLERMONT** 3 l. ville qui a titre de comté, qui est riche, bien peuplée, & capitale de toute l'Auvergne, les rues en sont étroites & les maisons obscures. Elle fut réunie à la couronne par Philippe-Auguste en 1212. Elle s'élève entre les rivières d'Artier & de Bedat. Elle a un évêché suffragant de Bourges, une cour-des-aides, un présidial, un bailliage, une justice-consulaire, une sénéchaussée, un beau collège occupé ci-devant par les Jésuites, avec une maison de pensionnaires, trois chapitres, un grand nombre de communautés religieuses d'hommes & de filles, & de belles promenades; ses plus beaux

édifices font le palais-royal, le palais-épiscopal, la cathédrale, & quelques places avec des fontaines; on y voit dans une abbaye, une fontaine, qui par ses pétrifications abondantes forme des figures bizarres. Long. 40-45, lati. 45-46.

* Vaire 3 l. * Coude 2 l.

(* De P. 112 l.) *Iffoire* 2 l. petite ville près de l'Allier, sur la Couze dans la basse-Auvergne, avec une élection, & une abbaye de l'ordre de Saint-Benoît; on y voit une grande place & une rue assez large, qui traverse toute la ville.

* Saint-Germain Lambron 2 l. * Pont-de-Lemps 2 l. * Massiac 4 l. * Vieillespèce 4 lieues.

(* Sud de P. 127 lieues) *Saint-Flour* 3 l. ville, de la haute-Auvergne; située sur un roc fort élevé & entaillé tout à plomb, au pied du Montcanal, sur l'Adie; l'on y fait un grand commerce de grains & de mulets; il y a des fabriques de beaux draps, de beaux tapis & de couteaux de bonne trempe. Elle a un évêché suffragant de Bourges, un bailliage & une élection. Long. 20-45, lati. 45-1.

| * Du Pont-de-Lemps, p. 210, à

(* De P. 119 l.) *Brioude* 3 l. ville sur l'Allier avec un pont d'une structure merveilleuse; car il est très-élevé & n'a qu'une

Seule arche : on le croit fait par les Romains, on distingue deux Brioudes, celle qui est sur l'Allier est très-petite & s'appelle Brioude-la-Vieille; l'autre qui est éloignée de demi-lieue de celle-ci, est connue sous le nom de Brioude - l'Eglise. Elle a une justice-consulaire, un chapitre où les chanoines portent le titre de comtes & font preuve de 8 quartiers de noblesse. Long. 21, lati. 45-14.

| * De Clermont à Limoges, de Clermont, p. 209, à * Pont-Gibaut 4 lieues. * Pont-au-mur 3 l. * Saint-Avis 3 l. (* Croc 3 l. page 202 & celles qui la précèdent jusqu'à Limoges.

| * De Clermont à Lyon, de Clermont, page 209, à * Pont-du-Château 2 l. petite ville de l'élection de Clermont avec titre de marquisat.

* Lezoux 2 l. petite ville de l'Auvergne.

* Thiers 3 l. ville de l'Auvergne, très-commerçante en claincaillerie, cartons & papier. Elle a justice-royale. titre de vicomté, une abbaye de l'ordre de saint Benoît, une collégiale, l'évêque de Clermont y a son séminaire. Long. 21-12, lati. 45-50.

* Peubru 3 l. * Saint-Thomas 2 l. * Saint-Just 2 l. * Cherai 2 l. * Villemontais 2 l. (* Rohane 3 lieues voyez Rohane, jusqu'à Lyon.

Villes de cette Généralité où il n'y a pas de postes.

Alegre, petite ville qui a titre de marquisat; elle est dans l'élection de Brioude, au pied d'une montagne, sur le sommet de laquelle il y a un grand lac que l'on dit être un goufre, elle a un grand & fort château qui commande la ville, à 6 l. de Brioude, page 210.

Ambert, petite ville remarquable par ses manufactures de camelot & de papier; c'est le chef-lieu du pays nommé Livradois dans la basse-Auvergne, à 7 l. de Peubru, page 211.

Besse, petite ville de l'élection de Clermont; avec une collégiale, à 4 l. d'Issoire, page 210.

Billom, ville avec un chapitre qui a trois dignités & un collège ci-devant de Jésuites, à 4 l. de Pont-du-Château, p. 211.

Langeac, petite ville entre des montagnes proche l'Allier dans la basse-Auvergne. Elle a une prévôté & un bailliage, à 6 l. de Brioude, page 210.

Maringue, petite ville où l'on fait un grand commerce de bled; elle est située près de l'Allier dans l'élection de Riom, à 4 l. d'Aigueperse, page 185.

Mauriac, petite ville qui est chef-lieu

d'une élection ; elle est située près de la Dordogne dans la haute-Auvergne ; l'on y fait un commerce de chevaux , qui passent pour les meilleurs de France , les Jésuites avoient un fameux collège dans cette ville qui est à 8 l. de la Garde , page 202.

Marat , petite ville qui a titre de vicomté ; elle est de l'élection de Saint-Flour ; il y a prévôté , maîtrise des eaux & forêts & collégiale , la plupart des hommes de cette ville sont Chaudronniers & les femmes travaillent à la dentelle ; elle est située sur l'Alagnon au pied d'un rocher , à 5 l. de Mafsiac , page 210.

Mauris , petite ville , chef-lieu d'une des quatre prévôtés qui composent les Etats de la haute-Auvergne ; elle est de l'élection d'Aurillac , à 6 l. de Montvert , page 208.

Montaigut-les-Combrailles , petite ville de l'élection de Riom , avec un bailliage , à 8 l. de Gannat , p. 185.

Salers , petite ville de l'élection de Saint-Flour , située dans les montagnes de la haute-Auvergne ; son commerce consiste en bestiaux , à 8 l. de Laubage , p. 202.

Vic-le-Comte , ville de l'élection de Clermont ; l'on y voit un palais où les comtes d'Auvergne résidoient autrefois ; & à quelque distance de la ville , l'on trouve des fontaines d'eaux minérales , à une lieue de Coude , page 210.

GUIENNE & GASCOGNE.

CES deux provinces, dans lesquelles sont comprises plusieurs petits pays, sont presque trois généralités, elles ont ensemble un Gouverneur & deux Lieutenans-généraux, l'étendue de ce gouvernement est de 90 lieues de long, sur 82 de large & 395 de circuit.

La Guienne que l'on a nommée *Aquitaine* à cause de l'abondance de ses eaux, appartenoit aux Romains même avant notre Ere; mais les Goths la leur enlevèrent dans le cinquième siècle. Ces derniers en furent chassés par le roi Clovis I. Charlemagne l'érgéa en royaume pour Louis le plus jeune de ses fils, qui eut l'Empire après lui; Charles le Chauve y établit des *Ducs*, dont le gouvernement étoit à vie, & qui s'érigèrent en souverains pendant les troubles qui survinrent. Lors du règne de Charles-le-Simple, les Gouverneurs devenus *Duc* propriétaires, eurent plusieurs successeurs dont le dernier fut Guillaume IX, père d'Eléonore, femme de Louis VII, roi de France; le Roi l'ayant repudié & lui ayant rendu la Guienne; elle la porta

pou
épo
cou
ans
en
sou
tori
I
van
gue
Na
au
Lir
la
gu
&
pr
La
gé
en
de
il
ra
d
to
t
c
r
l

pour dot à Henri roi d'Angleterre qu'elle épousa ; ce qui occasionna entre les deux couronnes , une guerre qui dura près de 300 ans , & ne finit qu'après que les François en eurent chassé les Anglois l'an 1453 , sous le règne de Charles VII , dit le Victorieux.

Les bornes de ces provinces , sont au levant , le Limosin , l'Auvergne & le Languedoc ; au midi , les Pyrénées , la basse-Navarre & le Bearn ; au couchant , l'Océan ; au nord , la Saintonge , l'Angoumois & le Limosin : on la divise en haute & basse ; la haute , comprend le Querci , le Rouergue , l'Armagnac , le pays de Comminges & le comté de Bigorre ; la basse , comprend , le Bourdelois , le Bazadois , les Landes & la Gascogne propre. L'air y est généralement assez doux ; le terroir fertile en bled , vins , fruits , excepté dans les Landes , vers les côtes & les Pyrenées , où il ne produit que des Bruyères & des pâturages ; l'on y nourrit un grand nombre de bestiaux , & on y trouve presque partout des fontaines d'eaux chaudes.

La Gascogne , est dans la Guienne entre les Pyrénées , l'Océan & la Garonne , quoique souvent on comprenne , sous le nom de Gascogne toute la Guienne & le Languedoc , elle ne contient que huit petit

pays, les Landes vers la mer, le Condomois, l'Armagnac, la Chalosse, le pays des Basques, le Bigorre, le Comminges & le Conserans.

Commerce de la Guienne.

Cette province, où il y a peu de manufactures, fait un commerce très-considérable sur-tout en vins & eaux-de-vie, l'on remarque qu'en tems de paix, lorsque les années sont abondantes, il s'y en peut charger près de cent mille tonneaux, & année commune 50 mille, avec 12 mille d'eau-de-vie, dont l'élection de Bordeaux fournit une partie, & l'autre se recueille & se brûle dans l'élection de Condom, dans l'Agenois, dans la généralité de Montauban, & dans le Languedoc; les autres marchandises du cru de la province, que les Anglois, Hollandois & les autres nations du nord enlevent, sont, outre les vins & les eaux-de-vie, des prunes, du vinaigre, de la graine de lin, de la résine, des châtaignes, de l'huile, des fruits frais, & autres denrées semblables, les Hollandois laissent en échange, du Bardillon, des planches, des mats de navire, du chanvre, du gaudron, du cuivre, du fromage, l'excédent du compte s'acquie en argent
ou

ou en lettres-de-change ; cette province fournit aussi pour le commerce quantité de fer & de cuivre, ouvré ou non ouvré, beaucoup de papier, de cuirs & de chanvre.

Il y a aux environs de Périgueux jusqu'à 39 forges où l'on fabrique des canons & autres gros ouvrages de fer, sans compter plusieurs autres forges qui sont du côté de Dax, & un grand nombre de martinets pour le cuivre qui sont à Bergerac, à Ortez & à Nerac. Du côté d'Oleron, il y a quatre moulins à papier, & sept autres aux environs de Bergerac & de Casteljeloux, qui en fournissent la province & envoient en Hollande, pour les impressions; l'on cultive aussi quantité de chanvre aux environs de Tonneins, & en quelques endroits le long de la Garonne & du Lot.

GÉNÉRALITÉ DE BORDEAUX:

LA généralité de Bordeaux, comprend une partie du gouvernement de la Guienne, l'archevêché de Bordeaux, les évêchés d'Agen, de Bazas, de Condom, de Périgueux, de Sarlat, d'Uzès & 1073 paroisses; elle s'étend à 70 lieues de long, sur 56 de large

Tome I. France.

T

& 330 de circuit; on y compte cinq élections qui sont :

Agen.	Périgueux.
* Bordeaux.	Sarlat.
Condom.	

Routes de cette Généralité.

| * De la Coquille, p. 201, à * Thiviers, petite ville 3 l. * Palissoux 3 lieues. * Les Tavernes 2 l.

* *Sud-ouest de P. 114 l.*) **PÉRIGUEUX** 2 l. ville ancienne & capitale du Périgord, où l'on voit les restes d'un amphithéâtre Romain; elle est située sur l'île. Elle a un évêché suffragant de Bordeaux, un présidial, un bailliage, une élection, une fénéchaussée, un collège appartenant ci-devant aux Jésuites, un couvent d'Augustins, un de Jacobins, un de Cordeliers, & un de filles de Sainte-Claire. Long. 18-16, lati. 45-17.

* Maraval 2 l. * Grignols 2 l. * Mussidan 4 l. petite ville qui en 1579 soutint un fameux siège. * Montpont 4 l. * Coussaux 2 l. * Saint-Méard 2 l. * Les Chapelles 2 l.

* *De P. 134 l.*) **Libourne** 2 l. ville de la Guienne, fort agréable, marchande, principalement en sel, bien peuplée & située

sur la Dordonne. Elle a un présidial, une sénéchaussée & plusieurs couvens, il y a auprès de cette ville un tournant d'eau appelé *Marcaret*, qui est très-dangereux. Long. 17-24, lati. 44-55.

* Martinat 3 l. * Carbonblanc 2 l.

* *Sud-ouest de P. 142 l.*) **BORDEAUX** ou **BOURDEAUX** 3 l. belle, grande, riche, marchande & l'une des principales villes de France, capitale de la Guienne; l'on y entre par douze portes, les maisons en sont bien bâties, mais les rues étroites; elle est située sur la Garonne, avec un des beaux ports du royaume, le reflux de la mer y croît près de trois toises, ce qui fait que les plus gros vaisseaux de l'Océan y peuvent aborder facilement, la rivière est bordée d'un grand quai où aboutissent presque toutes les grandes rues; elle a trois forts, un à l'embouchure de la Garonne; sur un rocher isolé nommé la *Tour de Cordouan*, qui sert de fanal, un fort château du côté de la campagne appelé *Han* & le troisième dit le *Château-Trompette*, qui commande le port, les vaisseaux étrangers; dont ce port est toujours couvert, laissent leurs canons à *Blaie*, petite place qui commande la rivière par la citadelle. On tient tous les ans à Bordeaux deux foires franches de 15 jours chacune, l'une en Mars & l'autre

en Octobre. Elle a un archevêché , un parlement , une cour des aides , une université , une généralité de cinq élections , un hôtel-des-monnoies , une amirauté , une justice-consulaire , environ 100 familles Juives , qui n'ont point de synagogue , une académie des sciences & des arts , une belle place avec la statue équestre de Louis XV ; Les Jésuites y avoient un collège , un noviciat & une maison professe ; l'on y remarque le parlement , une belle chartreuse , l'hôtel-de-ville où s'assemble le Maire , qui est toujours un seigneur de la première noblesse , & les quatre Jurats ou Echevins ; l'université fondée en 1441 , la monnoie ; l'arsenal , la Douane , l'horloge ou beffroi , &c. L'on y voit encore de beaux restes d'antiquités romaines. Long. 16-55 , lati, 44-50.

* Gradignan 3 l. * L'Estaulc 2 l. Putz de la Gubatte 2 l. * Barps 2 l. * L'hospitalet 2 l. (* Belin 2 l.

| * De Bordeaux , page 219 , à Agen & Montauban : de Bordeaux , à * Boufcaut 3 lieues.

* La Prade 2 l. * Castres 2 l. * Birlade 2 l. * Barzac 2 l. bourg de l'élection de Bordeaux.

* Langon 2 l. , petite ville sur la Garonne , avec titre de marquisat ; ses vins sont estimés ,

* *La Réole* 4 l. petite ville du Bazadois sur la Garonne, avec une abbaye de Bénédictins, le parlement de Bordeaux y fut transféré, & y resta pendant quelque tems sous Louis XIV.

* *La Motte* 2 l.

* *Marmande* 2 l. ville sur la Garonne où l'on fait un grand commerce de bled & d'eau-de-vie.

* *Tonneins* 4 lieues, petite ville sur la Garonne.

* *Aiguillon* ou *Eguillon* 3 l. ville avec titre de duché qui appartient à la maison de Richelieu; elle est située au confluent de la Garonne & du Lot, dans une vallée très-fertile.

* *Port Sainte-Marie* 2 lieues. * *Lusignan* 1 lieues.

* *Sud-ouest de P. par Montauban* 158 l.)

AGEN 2 l. c'est une des plus anciennes villes de France, belle; riche, capitale de l'Agénois; elle est située dans un beau pays sur la Garonne: cette ville qui a passé des Romains aux Goths, & des Goths aux François, a souvent été pillée dans les premiers siècles par les Huns, les Vandales, les Sarrasins, les Normands & ensuite par les Anglois, les Religioneux ne l'ont point épargnée pendant les guerres de la ligue. Elle a un évêché suffragant de Bor-

deaux , un présidial , une élection , une sénéchaussée , une collégiale , une collège ci-devant de Jésuites , & plusieurs couvens d'hommes & de filles. Long. 18-15 , lati. 44-12.

* Croquelardi 2 l. (* La Magistère 2 l.
 * De Chersac , page 194 , à * Pierre-Brune 2 l. * Cavignac 2 l. * Bois-Martin 2 l. * Cubfac 2 l. * Carbon-blanc 2 l. (* Bordeaux: 3 l. page 219.

Villes de cette Généralité où il n'y a pas de postes.

Bazas , petite ville sur un rocher en Gascogne , & capitale du Bazadois. Elle a un évêché suffragant d'Auch , à 4 l. de Bersac , page 220.

Bergerac , petite ville bien peuplée , située sur la Dordonne dans le Périgord ; elle est marchande & très-riche , Louis XIII , en fit démolir les fortifications en 1621 , après l'avoir reprise aux Religionnaires , elle est à 6 l. de Grignols , p. 218.

Biron , bourg dans le Périgord qui a titre de duché-pairie , & un château , à 12 l. de Maraval , page 218.

Blaie , très-forte ville de la Guienne dans le Bourdelois , sur la Garonne , vis-à-

vis du fort de Médoc, à 4 l. de Pierre-Brune, page 222 : cette ville, où il y a un bon port fréquenté par les étrangers, est divisée en haute & basse ; la haute est bâtie sur un rocher avec une citadelle qui en occupe une partie, le rocher est escarpé du côté du grand golfe qui a trois lieues de large & plus de 15 de long, la ville basse moins étendue que la haute, est habitée par de riches marchands qui ont de grands magasins de vins dont ils font trafic avec les peuples du nord. Les vaisseaux qui vont à Bordeaux sont obligés de laisser leurs armes & leurs canons à Blais. Long. 16-53, lati. 45-6.

Cadillac, petite ville proche la Garonne dans le Bazadois ; il y a un bon château, un couvent de Capucins & une collégiale, à une lieue de Barzac, p. 220.

Castel-Moron, petite ville de l'Agénois sur le Lot, à 7 l. d'Aiguillon, p. 221.

Castillon, petite ville du Cousérans en Gascogne qui contient 1000 habitans, à 4 l. de Cousséaux, page 218.

Eterac, ville sur le Lot dans l'Agénois ; l'on y fait un commerce considérable de vin, eaux-de-vie & tabac, à une l. d'Aiguillon, p. 221.

Sud-sud-ouest de P. 164 l.) CONDOM ;

ville où l'on fait peu de commerce; elle est située sur la Gélise en Gascogne; c'est la capitale du Condomois. Elle a un évêché suffragant de Bordeaux, un présidial & une élection, à 6 l. d'Agen, page 221. Long. 18-2, lati. 44.

Domme, petite ville avec justice-royale; elle est de l'élection de Sarlat; située sur une montagne près de la Dordogne dans le haut Périgord, à 5 l. de Souillac, p 233.

Duras, petite ville de l'Agénois. Elle a titre de duché & un château, à 10 l. de Mussidan, page 218.

GABARET, petite ville sur la Gélise en Gascogne, & capitale du petit pays nommé le Gabardan, à 9 l. d'Aiguillon, page 221.

Lauzun, petite ville de l'Agénois qui a titre de duché, à 14 lieues de Grignols, page 218.

Saint-Astier, bourg avec une abbaye de Bénédictins, à 3 lieues de Périgueux, page 218.

Saint-Macaire 2 lieues, petite ville avec une justice-royale, à une lieue de Barzac, page 220.

Sud-sud-ouest de P. 132 l.) Sarlat, ville très-pauvre qui ne commerce qu'avec de l'huile de noix; elle est située dans un

fond environné de montagnes sur le ruisseau de Sarlat dans le Périgord ; il y a un évêché suffragant de Bordeaux , un présidial , une sénéchaussée , un bailliage , une élection & une abbaye de l'ordre de saint Benoît , à 6 l. de Cressensac , p. 233. Long. 18-50 , lati. 45-6.

Terrasson , petite ville du diocèse de Sarlat dans le Périgord , située sur la Vézère , avec un beau pont ; il y a une abbaye de Bénédictins , à 4 lieues de Donzenac , page 201.

Verteuil , bourg du diocèse de Bordeaux , avec une abbaye de l'ordre de saint Augustin , à 10 l. de Pierre-Brune , p. 222.

GÉNÉRALITÉ D'AUCH.

CETTE généralité comprend une partie du gouvernement de la Guienne , l'archevêché d'Auch , les évêchés de Lombez , de Tarbes , de Comminge , de Aire , de Dax , de Baïonne , de Couserans , de Lectoure & 2226 paroisses ; elle s'étend à 85 l. lieues de long , sur 40 de large & 365 de circuit : c'est un pays mêlé d'états & d'élections ; celui d'états , comprend la basse-Navarre , le Bearn , le Bigorre , la Soule & le Nebouzan.

Les pays & villes abonnées sont :

Dax , Bastilles de Marfan , Bayonne ;
Gabardan , le pays de Labour , Leictoure ,
Mont-de-Marfan , Turfan & les 4 Vallées.

Les six élections sont :

Astarac.	Lomagne.
* Auch ou Armagnac.	Comminge.
Les Landes.	Rivière-Verdun.

Routes de cette Généralité.

| * De Belin , page 220 , à * Muret 2 l.
* L'Hispotey 3 l. * La Bouchaire 3 lieues.
* Belloc 3 l. * La Harie 3 l. * L'Esperon
3 l. * Castets 4 l. * Majex 4 l. * Monts 3 l.
* Saint-Vincent 2 l. * La Cabane 2 l. * Ondres 4 l.

* *Sud-ouest de P. 194 l.*) **BAYONNE** 3 l.
ville de médiocre grandeur , mais de grande importance , parce qu'elle est une des clefs du Royaume , elle est riche , commerçante ; elle a un bon port , elle envoie tous les ans plusieurs bâtimens à la pêche de la morue & de la baleine ; c'est la capitale du Labour & d'une partie du pays des Basques , dans le gouvernement de Gascogne ; elle est fortifiée d'une citadelle , d'un château , de trois demi-lunes , le tout entouré d'un bon fossé sec & d'un

chemin couvert; elle est située sur les frontières d'Espagne, à une lieue de la mer, & à l'embouchure de l'Adour: on y fait un grand débit de très-bons jambons, & un commerce considérable de toutes sortes de marchandises: cette ville fournit de bons armateurs; elle a un évêché suffragant d'Auch, un collège, des Dominicains, des Capucins, une justice-consulaire & environ 700 familles Juives qui demeurent dans les fauxbourgs; l'on remarque en cette ville le palais de l'audience sur le quai, dans une place d'où l'on voit le port toujours rempli des vaisseaux de toutes les nations de l'Europe. Long. 16-9; lati. 43-29. * Bidars 3 l.

* *Saint-Jean-du-Luz* 3 l. dernière ville de France du côté de l'Espagne, dans le pays de Labour en Gascogne, avec un port; elle est située près de la mer, sur la petite rivière de Ninette.

(* *De P. 202 l.*) *Orogne* 2 l. village près de l'Espagne, à 4 l. de Fontarabic qui en est regardé comme la clef; l'on y arrive par un chemin à travers les Pirenées.

1 * *De Castets*, p. 226, à * *Tallers* 2 l.

(* *Sud-ouest de P. 181 l.*) *DAX* 3 l. ville exempte de taille & remarquable par ses bains; c'est la capitale des Landes en Gascogne; elle est située sur l'Adour, il

ya un évêché suffragant d'Auch, un pré-
sidental, une élection & une sénéchaussée;
Long. 16-36, lati: 43-42.

*Villes de cette généralité où il n'y a pas
de postes.*

Sud-ouest de P. 196 l.) AIRE, ville
épiscopale qui ne vaut pas mieux qu'un
bourg; elle est située sur la pente d'une
montagne sur l'Adour; c'est la capitale de
la Gascogne. Elle a un évêché suffragant
d'Auch, à 15 l. de Dax, p. 227. Long.
17-49. lati. 43-45.

Albret, petite ville dans les Landes de
Gascogne au pays d'Albret; c'est un du-
ché qui appartient à la maison de Bouil-
lon, à 10 l. de la Bouchaire, p. 226.

Sud-sud-ouest de P. 171 l.) AUCH;
ville située près de la rivière de Gers, sur
le haut & le penchant d'une montagne;
on la divise en haute & basse ville, tour-
tes deux sont assez mal bâties, pour aller
de l'une à l'autre, il faut monter un esca-
lier de 200 marches; c'est la capitale du
comté d'Armagnac, & la métropole de
toute la Gascogne. Elle a un archevêché;
un présidial, une élection, un bureau des
finances, un collège ci-devant de Jésuites
& plusieurs couvens de l'un & l'autre sexe;
les environs de cette ville qui sont souvent

mal
& d
plus
page
D
sur
de H
min
B
min
à 8
C
le C
lées
a 2
une
G
Gim
Elle
& u
3 l.
S
affe
les
sur
se
il v
pré
éto

maltraités de la grêle, produisent du bled & du vin, la cathédrale d'Auch est une des plus belles du royaume, à 13 l. d'Agen, page 221. Long. 18-10, lati. 43-40.

De P. 187 l.) Bagnères, petite ville sur l'Adour en Gascogne, dans le comté de Bigorre; elle est connue par ses eaux minérales, à 22 l. de Toulouse.

Barège, village très-connu par ses eaux minérales; il est situé au comté de Bigorre, à 8 l. de Bagnères & 29 de Castanet.

Castelnau-de-Magnoac, petite ville sur le Gers dans l'Armagnac Cap. des 4 vallées, les Etats du pays s'y rassemblent; elle a 2000 habitans, un couvent de Claristes & une collégiale, à 15 l. de Toulouse.

Gimont, petite ville sur la rivière de Gimone, dans la Lomagne en Gascogne, Elle a une abbaye de l'ordre de Cîteaux & un collège des pères de la Doctrine, à 3 l. de Saint-Jorri.

Sud-est de P. 164 l.) Leictoure, forte & assez grande ville, ceinte de triple murailles & munie d'un bon fort; elle est située sur une montagne au pied de laquelle passe la rivière de Gers, dans l'Armagnac, il y a un évêché suffragant d'Auch, un présidial & une sénéchaussée; cette ville étoit la capitale des comtes d'Armagnac,

à 6 l. d'Agen , page 221. Long. 18-16, lati. 43-55.

L'île-Jourdain, ville qui a titre de comté; elle est située au bas-Arniagnac, dans une île formé par la Seve, à 6 l. de Saint-Jorri.

Sud-sud-ouest de P. 173 l.) Lombez; petite & désagréable ville sur la Sève dans le Comminge en Gascogne. Elle a un évêché suffragant de Toulouse, à 8 l. de Toulouse. Longitude 18-34, latitude 43-32.

MIRANDE, petite ville en Gascogne près de la Baïse; elle est sur une montagne, c'est la capitale du comté d'Astarac, à 18 l. d'Agen, page 221.

De P. 186 l.) Saint-Beat, ville dont les maisons sont bâties de marbre, dont abondent ses environs; elle est située au confluent de la Garonne & de la Pique dans le Comminges, à 19 lieues de Castanet.

Sud-est de P. 181 l.) SAINT-BERTRAND; petite & jolie ville sur la Garonne, capitale du comté de Comminge en Gascogne; elle a un évêché suffragant d'Auch, à 16 l. de Toulouse. Long. 18-8, lati. 43-3.

SAINT-GAUDENS, ville très-peuplée située sur la Garonne, & capitale du Ne-

boufan ; les Etats du pays se tiennent dans cette ville, à 15 l. de Toulouse.

Saint-Girons, ville qui a plusieurs foires, où l'on vend quantité de mulets & bestiaux ; elle est située sur la rivière de Salat dans le Cousérans ; il y a un couvent de Jacobins, un de Capucins & un séminaire occupé par les Pères de la Doctrine Chrétienne, à 13 l. de Castanet.

Sud-ouest de P. 178 l.) SAINT-LIZIER, ville sur la Salat, & capitale du Cousérans dans la Guienne. Elle a un évêché suffragant d'Auch, une chapelle qui attire beaucoup de Pèlerins, & deux cathédrales, à 13 l. de Castanet. Long. 18-46, lati. 43-2.

Saint-Sever, ville sur l'Adour au diocèse d'Aire en Gascogne. Elle a une célèbre abbaye de Bénédictins, à 18 l. de Castres, page 220.

Sannatan, ville du Comminges, située dans un vallon sur la Sève ; elle a un château très-fort sur le sommet de la montagne ; c'étoit autrefois une place considérable, à 8 l. de Saint-Jorri.

Su-sud-ouest de P. 184 l.) TARBES, ville bien peuplée ; située dans une plaine sur l'Adour, & capitale du comté de Bigorre en Gascogne. Elle a un château pour la défendre, une sénéchaussée, un

Evêché suffragant d'Auch , un séminaire & un collège , tous deux dirigés par les Pères de la Doctrine , un couvent de Carmes & un de Cordeliers , outre la cathédrale , il y a une paroisse , à 26 lieues d'Agen , page 221.

Tartas , petite ville du pays d'Albret en Gascogne ; située sur une colline , sur la Midouze , qui se jette dans l'Adour ; cette ville est bâtie en forme d'amphithéâtre ; ses fortifications ont été démolies , c'étoit une place forte des Huguenots , à 8 l. de Belloc , page 226.

Verdun , petite ville sur la Garonne dans le bas-Armagnac. Elle est chef-lieu du pays appelé rivière-Verdun ; elle a une élection , à une l. de Grisolles.

Vic-Fezensac , ville qui a donné le nom au comté de Fezensac ; elle est située sur la Douze dans le bas-Armagnac , à 12 l. d'Agen , page 221.

GÉNÉRALITÉ DE MONTAUBAN.

LA généralité de Montauban , comprend une partie du gouvernement de la Guienne , les évêchés de Montauban , de Cahors , de Rhodéz , de Vabres & 1001 paroisses ; elle

elle s'étend à 48 lieues de long, sur 27 de large & 154 de circuit: on y compte six élections qui sont:

Cahors.
Figeac.
Millau.

* Montauban.
Rhodez.
Villefranche.

Routes de cette Généralité.

| * De Brives, page, 201, à * Cressensac 4 l. * Souillac 4 l. * Peyrat 4 l. * Pont-de-Rhodez 4 l. * Poussat 3 l.

* *Sud de P. 142 l.*) **CAHORS** 5 l. grande ville du Languedoc, capitale du Querci & très-ancienne; il y reste encore plusieurs vestiges des ouvrages Romains; elle est située sur le Lot dans une presqu'île que forme cette rivière que l'on y passe sur trois ponts, & qui sert aux habitans pour diverses manufactures: la ville est sur un rocher escarpé; il y avoit autrefois une citadelle. Elle fut prise d'assaut en 1580 par Henri IV, quoiqu'elle eût 2000 hommes de garnison & que ce Prince n'en eût que 1500; on s'y battit dans les rues cinq jours & cinq nuits, & le petard y servit pour la première fois. Elle a environ 8000 habitans, un évêché suffragant d'Alby, une université, un présidial, une élection, un

collège où il y avoit des Jésuites, & plusieurs maisons religieuses. Longi. 19-7, latitude 44-26.

* L'Hospitalet 2 l. * Castelnau de Montratier 3 l. * Molières 2 l. petite ville du Querci, élection de Montauban. * Saint-Romans 2 l.

(* *Sud de P. 154. l.*) *Montauban* 3 l. très-belle ville, bien bâtie, située sur le Tarn dans le Querci; on la divise en trois parties, qui sont la ville Bourbonne, la Ville & la Nouvelle-Ville; ses fortifications furent rasées en 1629, après avoir soutenu plusieurs sièges en faveur des Religioneux. Elle a un évêché suffragant de Toulouse, une généralité de six élections, un présidial, une cour des aides, une justice-consulaire, une académie de littérature, un séminaire régi par les Pères de S. Lazare, un collège où il y avoit des Jésuites, une belle cathédrale nouvellement bâtie, un beau palais épiscopal, un quai qui forme une belle promenade, une grande place environnée d'arcades, comme celles de la place-royale de Paris & plusieurs manufactures. Long. 19-6, lati. 44-3.

| D'Agen à Montauban; on reprend à la Magistère, page 222. De la Magistère, à * Malausé 2 l. * Moissac 3 l. * La Pointe 2 l. (* Montauban 2 l.

Villes de cette Généralité où il n'y a pas de postes.

Caussade, petite ville du bas-Quercy près de l'Aveirou dans la Guienne; on fait cas de ses chapons; il y a une justice-royale; à 4 l. de Molières, page 234.

Figeac, petite ville du Quercy, sur la Seule avec une abbaye de Bénédictins, & une élection; elle avoit autrefois une citadelle & des fortifications qui ont été démolies; à 8 l. de Montvert, page 208.

MILLAU, ville sur le Tarn, que l'on passe sur un pont; il y a une élection, un bailliage & environ 6000 habitans; c'est la capitale de la haute-Marche de Rouergue; en 1629, elle fut démantelée par les ordres de Louis XIII, après qu'il eut soumis les Calvinistes, à 20 l. de Saint-Flour, page 210.

Mur de Barez, petite ville de l'élection de Rhodéz dans le Rouergue, avec deux couvens & une collégiale, à 8 l. de Saint-Flour, p. 210.

Negrepelisse, petite ville qui a titre de comté; elle est située sur l'Aveirou dans le Quercy, dans l'élection & le diocèse de Montauban. Le 11 Juin 1622, Louis XIII la prit d'assaut sur les Calvinistes, qui

l'avoient fortifiée; elle fut livrée au pillage & au feu, à 4 l. de Saint-Romans, p. 234.

Peyruffe, ancienne ville du Rouergue, située auprès de la Dige qui passe au pied d'une montagne sur laquelle cette ville est bâtie. Elle a un château, à 13 l. de Montvert, page 208.

Sud de P. 142 l.) **RODEZ**, ancienne ville sur l'Aveiron & capitale de toute la province du Rouergue, & en particulier du comté. Elle a environ 8000 habitans, un évêché suffragant d'Alby, un présidial, une élection, une sénéchaussée, un beau collège ci-devant de Jésuites, un couvent de Jacobins, un de Cordeliers, un de Capucins, deux couvens de filles, un de l'Annonciade & un autre de Notre-Dame de l'ordre de Saint-Dominique. Il y a une chartreuse & une abbaye de filles à quelque distance de la ville, le palais épiscopal est bien bâti, la cathédrale, quoique dans un gout gothique, est un bel édifice; on y voit deux places assez belles, les rues y sont étroites & les maisons mal-bâties, il s'y tient quatre foires par an, à 14 l. d'Aurillac, p. 208. Long. 20-15, lati. 44-21.

De P. 141 l.) *Roquelaure*, petite ville qui a titre de duché-pairie; elle est située dans l'Armagnac, à 13 lieues d'Aurillac, page 208.

Roquemadour, petite ville du diocèse de Cahors dans le Querci. Elle a une abbaye de l'ordre de S. Benoît, à 5 l. de Souillac, page 233.

Severac-le-Châtel-Arpajon, petite ville qui a titre de duché & qui est de l'élection de Millau dans le Rouergue, à 15 l. de Saint-Flour, p. 210.

Sud de P. 154 l.) Vabres, petite ville mal-peuplée du Rouergue, située au confluent de deux petites rivières qui se jettent un peu plus bas dans le Tarn, son évêché est suffragant d'Alby; elle est à 27 l. de Saint-Flour, p. 210.

Villefranche, ville bien bâtie sur l'Aveiron; elle a un présidial, une élection, une collégiale, une chartreuse & un collège tenu par les Pères de la Doctrine, à 12 l. de Cahors, page 233.

NAVARRRE & BEARN.

LA Navarre & le Bearn, composent un pays où les États se tiennent tous les ans; leur longueur est de 35 lieues, sur 23 de large & leur circuit est de 91 lieues. Il y a un Gouverneur & un Lieutenant-général. Cette province n'est qu'une très-petite par:

tie du royaume de Navarre, & ne comprend que ce qui est en deçà des Pyrénées; Henri IV, tenoit la basse Navarre & le Bearn, du chef de Jeanne d'Albret sa mère, son fils Louis XIII les réunit à la Couronne en 1620.

Le pays est montagneux & ne produit presque que de l'orge, du millet, du gibier, des poires & des pommes; les habitans font du cidre, les vallées nourrissent beaucoup de chèvres; il y a des mines d'or, d'argent & de plomb, qui ne sont point travaillées.

Commerce de la Navarre & du Bearn.

Le commerce de cette province ne consiste que dans ses mines de fer, de cuivre & de plomb, dans ses sapins pour les mâts de vaisseaux, & dans les chevaux que l'on y élève, ainsi que les bestiaux, dont les laines sont aussi bonnes que celles d'Espagne.

GÉNÉRALITÉ DE PAU,

Est un pays d'Etat: voyez Auch, page 225.

C'est le même Intendant.

LA généralité de Pau, comprend le gouvernement de la Navarre & le Bearn, les évêchés de Lescar & d'Oléron,

Routes de cette Généralité.

1* De Dax , page 227.

* *Orthez* 8 l. petite ville & place du Bearn, située sur le penchant d'une colline; son université pour les Protestans a été abolie par Louis XIV.

(* *Sud-ouest de P. 196 l.*) *PAU* 7 l. jolie ville, passablement grande, bien bâtie & capitale du Bearn; elle est située sur une hauteur, le Gave Bernois passe au pied. L'on y voit le château où naquit Henri IV, en 1557. Elle a un parlement, une cour des aides, unie au parlement, une chambre des comptes, un hôtel des monnoies, une sénéchaussée, une académie des sciences & des beaux arts, un beau collège où il y avoit des Jésuites, & un couvent de Capucins établi par Henri IV. Long. 17-8, lati. 43-14.

Villes de cette Généralité où il n'y a pas de postes.

Sud-ouest de P. 195 l.) *Lescar*, ville située sur une colline auprès de Pau dans le Bearn. Elle a un évêché suffragant d'Auch, à 6 l. d'Orthez, page 239. Long. 17-6, lati. 43-24.

De P. 198 l.) MAULÉON, ville capitale du pays de Soule en Gascogne, entre le Bearn & la basse-Navarre, à 9 l. d'Orthez, page 239.

Morlas ou *Morlac*, petite ville dans le Bearn, avec une sénéchaussée, à 4 l. d'Orthez, page 239.

Navarreins, petite ville du Bearn, située dans une pleine fertile sur le Gave. Elle a état-major, à 5 l. d'Orthez, p. 239.

De P. 201 l.) Oléron, ville considérable & fort peuplée, située sur le Gave. Elle a une sénéchaussée & un évêché suffragant d'Auch, à 5 lieues de Pau, page 239.

Saint-Palais, ville de la basse-Navarre; sur la Bidouze; les Etats s'y assemblent alternativement, avec Saint-Jean-de-Pied-Port, à 10 lieues de Bayonne, page 226.

De P. 205 l.) SAINT-JEAN-DE-PIED-PORD, forte ville capitale de la basse-Navarre, située sur la Nive au pied des monts Pyrénées à l'entrée d'un passage pour entrer en Espagne. Elle a une citadelle bâtie sur un hauteur, à 11 l. de Bayonne, page 226.

Sauveterre, petite ville du Bearn. Elle a un vieux château, à 4 l. d'Orthez, p. 239.

GÉNÉRALITÉ DE SOISSONS.

LA généralité de Soissons, enclavée dans les gouvernemens de l'Île-de-France, de Picardie & de Champagne, comprend les évêchés de Soissons, de Laon, de Noyon & 1119 paroisses; elle s'étend à 30 lieues de long, sur 19 de large & 104 de circuit; on y compte sept élections qui sont:

Château-Thierry.	Laon.
Clermont.	Noyon.
Crespi.	* Soissons.
Guise.	

Routes de cette Généralité.

| * De Compiègne, p. 72, à * Bac-à-Bellerive 3 l.

* *Nord-nord-est de P. 24 l.*) Noyon 3 l. ville située sur une pente douce & en bon air dans le Vermandois, aux confins de la Picardie, près la Verfe. Elle a une élection & un évêché suffragant de Rheims. Cette ville fut rendue à Henri IV, après avoir été prise & reprise plusieurs fois pendant la Ligue, & punie pour ainsi dire

du funeste présent qu'elle avoit fait à la France, en donnant la naissance à Jean Calvin qui a causé tant de malheurs à l'Eglise, & fait répandre tant de sang dans le royaume; il mourut à Genève en 1564. On y compte 8 paroisses, un séminaire occupé par les Pères de S. Lazare, un collège par les Chanoines réguliers de saint Augustin: on fait dans cette ville beaucoup de toiles, le commerce principal, est en bled & en avoine; Long. 20-40, lati. 49-34.

* Magni Guiscard 3 l.

(* Nord de P. 29 l.) Ham 2 l. petite & assez belle ville du Vermandois en Picardie, fortifiée d'un bon château où l'on renferme quelquefois des prisonniers d'état; elle est située sur la Somme, qui la baigne d'un côté, il y a un marais de l'autre; les Espagnols la prirent en 1595, après la bataille de Saint-Quentin; mais ensuite elle fut reprise par les François qui taillèrent en pièces la garnison Espagnole. Elle a un état-major, une vicomté, une châtellenie, une collégiale, une abbaye de l'ordre de S. Augustin, 3 paroisses & un bailliage. Long. 20-44, lati. 49-45.

| * De Nanteuil, p. 73, à * Levignan 3 lieues.

* De P. 18. l.) Villers-Coterets 4 lieues;

petite ville du Valois, située dans la forêt de Retz ou de Villers-Coterets, de trois lieues de longueur. Elle a un beau château & une abbaye de Prémontrés; cette ville & la forêt appartiennent à la maison d'Orléans. * Vertefeuille 3 l.

* Nord-est de P. 24 l.) **SOISSONS** 3 l. belle & considérable ville, capitale du Soissonnois & du gouvernement de l'Île-de-France, ayant titre de comté & qui étoit anciennement la capitale d'un royaume de ce nom; elle est située sur la rivière d'Aîne, qui porte de très-gros bateaux, & dans un vallon fertile & agréable. Elle a un évêché suffragant de Reims, une généralité de sept élections, une université, un présidial, un bailliage, une justice-consulaire, une académie françoise, un bureau des finances, une maîtrise des eaux & forêts, une maréchaussée, six abbayes, plusieurs communautés religieuses, & un ancien château à la place de celui où les Rois de la première race faisoient leur résidence. Long. 20-59, la. 49-22. Vauzain 3 l.

* Nord-est de P. 31 l.) **LAON** 4 lieues; ville qui a été le lieu de la résidence de plusieurs de nos Rois: elle est commerçante en bled & en vin; c'est la capitale du Laonnois; elle est située sur une montagne; elle a de belles rues & des mai-

sons bien bâties, un évêché suffragant de Reims, un présidial, un bailliage, une élection, un ancien château qui sert aux différentes juridictions, plusieurs abbayes & communautés religieuses. On estime les artichaux provenans de son terroir. Long. 21-17, lati. 49-33. * Cressi 3 lieues.

* *De P. 39 l.*) *GUISE* 5 l. petite ville de Picardie, capitale de la Thierache; elle est située sur l'Oise, & porte le titre de duché-pairie; elle a un bailliage, une élection, un très-fort château, une collégiale & un couvent de Minimes. Elle est à la maison d'Orléans.

* *Origni-Sainte-Benoïste* 3 l. petite ville de l'élection de Guise en Picardie, avec une abbaye de Bénédictines; elle est située sur l'Oise dans une grande prairie.

| * De Noyon, p. 241, à * Chauny 4 l.

(* *La Fère* 3 l. ville de la Thierache en Picardie, située sur l'Oise & sur la Serre, & autrefois fortifiée; les environs en sont marécageux: elle est remarquable par son école d'artillerie & son moulin à poudre; il y a auprès de cette ville au château de Saint-Gobin, une manufacture de glaces qui passent pour les plus belles de l'Europe.

| * De Laon, page 243, à (* Corbeni 4 lieues.

| * De Soissons, page 243, à (* Braine 4 lieues.

| * De Laon , page 243 , à

* *Marle* , 5 l. petite ville de la Thierache en Picardie , située sur la Serre ; elle a titre de comté.

(* *Moncornet* 5 l. bourg du Laonnois où il y a une manufacture de serges ; il est sur une montagne au bord de la Serre.

| * De Nanteuil , p. 73. * *Betz* 3 l.

De P. 17 l.) La Ferté-Milon 3 l. petite ville du Valois , située dans un fond sur une petite rivière , avec un ancien château sur une hauteur ; il y a un grenier à sel ; 2 paroisses & 2 couvens.

| * De Montreuil , p. 74. * *Vivrai* 2 l.

* *De P. 21 l.) Château-Thierry* 2 lieues ; ville de la Brie Champenoise , située sur la Marne. Elle a titre de duché-pairie , un présidial , un bailliage , une élection , une prévôté , un grenier à sel & un assez beau château. (* *Paroy* 2 l.

| * De Lingueville , p. 72. à (* *Clermont* 2 l. petite ville sur une montagne , avec une élect. Elle fut donnée en appanage à Robert de France , tige de la maison de Bourbon.

Villes de cette Généralité où il n'y a pas de postes.

De P. 16 l.) CRESPI-EN-VALOIS ; ville capitale du duché de Valois , dans

246 *Généralité de Soissons.*

l'Île-de-France. Elle a un présidial, une élection, une prévôté & un bailliage, à 2 l. de Levignan, p. 242.

De P. 28 l.) Couci, ville du Laonnois, divisée en ville haute & basse, que l'on appelle Couci la Ville & Couci le Châtel; elle est située entre la rivière d'Oise & la ville de Laon. Elle a un vieux château & appartient à la maison d'Orléans, à 4 l. de Noyon, page 241.

Neuilli-Saint-Front, petite ville du Soissonnois avec une justice-royale, une prévôté & un château, à 4 l. de la Ferté-sous-Jouarre, p. 74.

Nogent-l'Artaut, bourg de l'élection de Château-Thierry, p. 245. Il a une abbaye de Claristes.

De P. 39 l.) Vervins 3 l. petite ville sur la Serre dans la haute-Picardie; commerçante en bled, & connue par le Traité de paix de 1598, entre Henri IV roi de France & Philippe II roi d'Espagne, qui fut conclu dans cette ville. Elle a titre de marquisat & une châtellenie, à 3 lieues de Marle, p. 245.



CHAMPAGNE & BRIE.
CHAMPENOISE.

LA Champagne & Brie, ont ensemble un Gouverneur & quatre Lieutenans-généraux ; la longueur de ce gouvernement est de 65 lieues, sur 44 de large & son circuit de 305 ; ses bornes sont au levant, la Lorraine ; au midi, la Bourgogne ; au couchant, l'Île-de-France ; au nord, la Flandre & le duché de Luxembourg : une partie de cette province, entre Vitri & Sedan se nomme la Champagne pouilleuse, à cause qu'elle renferme de grandes plaines qui ne produisent presque que du Sarrazin, de l'avoine & du seigle ; les autres ont d'excellens vins, dont on fait commerce, ainsi que de toutes sortes de grains, d'étoffes de laine & de fil, toiles, bestiaux & principalement de moutons ; les forêts sont rares du côté du midi ; mais assez fréquentes vers le nord, où l'on trouve plusieurs mines de fer. On divise ce pays en haut & bas ; il comprend huit parties, la Champagne-propre, le Rémois, le Réthelois, le Pertois, le

248 *Champagne & Brie-Champenoise.*

Vallage , le Bassigni , le Senonois & la Brie-Champenoise.

Cette province que l'on nomme Champagne , à cause de l'étendue de ses plaines , fut anciennement habitée par les Rémois , peuples connus dans les Commentaires de César. Dans la division des Gaules en dix-sept provinces , elle fit partie de la première , de la quatrième Lyonnaise , & de la seconde Belgique. Dans le partage des enfans de Clovis , elle fut comprise dans le royaume d'Austrasie.

Charlemagne y établit des Gouverneurs qui prirent le titre de comtes , le premier qui rendit cette province héréditaire en 953 fut Robert II comte de Vermandois ; ses descendans demeurèrent paisibles possesseurs de la Champagne ; ils avoient le titre de comtes & pairs de France , & furent si puissans qu'ils ont souvent soutenus de longues guerres contre les rois de France & les ducs de Bourgogne ; cette succession se perpétua jusqu'à ce que la Champagne fut réunie à la Couronne en 1285 , par le mariage de Philippe-le-Bel roi de France , avec Jeanne de Navarre fille unique d'Henri III , surnommé le Gros , quinzième comte de Champagne & roi de Navarre. La Brie dont une partie est du gouvernement de l'Île-de-France & l'autre

Champagne & Brie-Champenoise. 249

de la Champagne , se divise en haute , basse & pouilleuse ; Meaux est capitale de la haute , Provins de la basse , & Château-Thierry de la pouilleuse.

Ce pays produit beaucoup de bled & de chanvre ; on y fait quantité de fromages qui sont envoyés à Paris.

*Commerce de la Champagne & du
Soissonnois.*

Il y a dans ces provinces plusieurs mines , les unes de fer & les autres d'acier ; quelques carrières d'ardoises presque aussi bonnes & aussi belles que celles d'Anjou ; on y cultive du lin & du chanvre , dont on fait des toiles de toutes sortes , & des fils qu'on emploie en diverses manufactures de point & de dentelles. Les pâturages y sont si abondans qu'outre les foins que l'on conduit à Paris par la rivière d'Oise ; on y nourrit plus de 1600 mille moutons ou brebis ; les rivières & les ruisseaux de ces provinces font travailler jusqu'à 80 forges , 90 fourneaux , 16 fonderies & environ huit moulins pour le papier. Le plus grand commerce de grains du Soissonnois , se fait dans les villes de Soissons , de Laon , de la Fère , de Vervin & de Couci ; celui de Champagne pour le bled ,

les avoines & les autres grains que l'on y recueille , se fait dans les villes de Fismes , Chaulni , Noyon , Villers - Coterets , la Ferté , Château-Thierry , Châlons , Vassi & Bar-sur-Aube ; les vins les plus estimés sont ceux de Reims , de Silleri , d'Hautvillier , d'Epernai & une infinité d'autres moins délicats, cependant très-bons; il y a aussi des fabriques de draps , de serges , d'étamines , de toiles & autres ouvrages de tisseranderies ; les villes où elles sont en plus grand nombre sont Troies & Reims.

GÉNÉRALITÉ DE CHALONS.

LA Généralité de Châlons , comprend le gouvernement , de Champagne , l'archevêché de Rheims , les évêchés de Châlons , de Troies , de Langres & 2252 paroisses ; son étendue est de 35 lieues de long , sur 24 de large & 242 de circuit : on y compte douze élections qui sont :

Bar-sur-Aube.	Reims.
* Châlons-sur-Marne.	Rethel.
Chaumont.	Sainte-Menehould.
Epernai.	Sezanne.
Joinville.	Troies.
Langres.	Vitri.

Routes de cette Généralité.

| * De Braine , p. 244 , à

* *Fismes* 3 l. ville de Champagne, située sur la Vesle; son ancienneté est remarquable par les Conciles qui s'y sont tenus.

* *Joncheri* 2 l.

* *Nord-est de P. 37 l.) REIMS* 4 l. ville du Rémois dans la haute-Champagne, la plus grande & la plus peuplée de toute la province. Les Romains y tenoient un magasin d'armes; c'étoit la capitale des peuples Rémois; elle est située sur la rivière de Vesle, dans une plaine entourée de montagnes qui produisent d'excellens vins. Elle a un archevêché, cinq abbayes tant d'hommes que de filles, dont la plus remarquable est celle de Saint-Remi où l'on garde la Sainte-Ampoule; il y a un collège autrefois de Jésuites & quantité de belles Eglises, des Cordeliers, des Dominicains, des Capucins & plusieurs autres monastères des deux sexes, une université, un hôtel des monnoies, une chambre souveraine où l'on juge les Contrebandiers en dernier ressort, un présidial, une élection, une justice-consulaire, plusieurs belles places, sur-tout celle du magnifique hôtel-de-ville, où l'on vient d'élever la statue de Louis XV, une compagnie d'arquebusiers considéra-

ble, laquelle a fait ériger en 1687, dans le jardin de l'arquebuse, la statue pédestre de Louis XIV. La métropolitaine construite dans le douzième siècle, passe pour un édifice des plus parfaits dans le goût gothique, le commerce de cette ville, où se tiennent plusieurs belles foires, consiste en vins, excellens pain-d'épice & toutes fortes de petites étoffes, comme flanelles, bazins, serges, étamines, camelots, &c. Long. 21-43, lati. 49-15. * Ile 4 l.

(* *De P. 45 l.*) *Rethel* 4 l. petite ville de Champagne fort mal-bâtie, qui a été prise & reprise plusieurs fois par les Espagnols & les François; elle est restée aux derniers depuis 1635; elle est élevée sur une montagne proche de l'Aîne & fut érigée en duché-pairie sous le nom de Mazarin en 1663. Il y a un château, une paroisse & un couvent de Capucins. * *Launois* 5 l.

(* *Nord-est de P. 54 l.*) *Mezières & Charleville* 4 l. Mezières qui a titre de marquisat, est une ville forte du Rhételois dans la haute-Champagne, avec une citadelle & autres fortifications, il y a un Gouverneur pour la ville, pour la citadelle & pour Charleville; elle est située sur la Meuse, partie dans un vallon & partie sur une colline. En 1521, une forte armée de l'empereur Charles V, mit le siège devant

cette ville & fut obligée de se retirer, par la vigoureuse résistance du brave Chevalier Bayard qui la défendoit.

Charleville n'est séparée de Mezières que par un pont sur la Meuse, & une chaussée; c'est une des plus jolies villes de la Champagne, les rues en sont tirées au cordeau, & leurs noms écrits en lettres d'or sur du marbre noir, les maisons d'égale hauteur sont toutes couvertes d'ardoises. Il y a une belle place avec une fontaine au milieu, & une nouvelle promenade en terre d'oie; les princes de Condé l'ont eu par héritage des ducs de Mantoue à qui elle appartenoit. Long. 22-24, lati. 49-45.

* De Montcornet, p. 245, à Buire-Fontaine 6 l.

(* Nord-est de P. 52 l.) *Rocroi* 5 l. petite & forte ville du Rhételois dans la haute-Champagne, avec état-major; elle est située à demi-lieue de la Meuse sur les confins du Hainaut, dans une plaine environnée de forêts. Elle est très-connue par la grande victoire que le duc d'Enguien, depuis prince de Condé, gagna sur les Espagnols le 19 Mai 1643. L. 22-12, l. 49-56.

* De Launoï, page 252, à Aubigni 3 l.

(* Rocroi 4 lieues.

* De Rhetel, page 252, à (* Chains-le-Pouilleux 6 l.

1 * De Paroi , page 245 , à

* *Dormans* 3 l. petite ville qui a un château & titre de comté ; elle est située sur la Marne.

* *Port-à-Binson* 2 l. * *La Cave* 2 lieues.

* *Epernai* 2 l. petite ville sur la Marne , avec une élection.

* *Plivaux* 2 l. * *Jalons* 3 l. * *Mastogne* 2 l.

* *Est de P. 40 l.*) *Châlons-sur-Marne* 2 l. grande ville de la basse-Champagne où l'Intendant de la province fait sa résidence ; elle est située sur trois rivières , la Marne , le Nau & le Mau , lesquelles forment une île & donnent de grandes commodités aux habitans ; une muraille avec des fossés presque toujours pleins d'eau la renferment , & y facilitent la visite des marchandises qui s'y fait avec exactitude à cause de la contrebande : on la divise en ville , île & bourg qui communiquent par plusieurs ponts à une très-belle promenade nommée le jard ; il y a à Châlons une manufacture de raz-pinchinat , une généralité de douze élections , un présidial , un bailliage , une justice-consulaire , un évêché suffragant de Reims , 12 paroisses , 2 collégiales , 2 abbayes , un collège autrefois de Jésuites , un séminaire occupé par les Pères de S. Lazare , 4 couvens d'hommes & 4 de filles ; de belles places & des rues lar-

ges; les maisons y paroissent blanches parce qu'elles sont bâties de craie. Le commerce de cette ville est en avoines. C'est dans les plaines de Châlons, que l'an 450 ou 451, Attila fut défait par Merouée, Théodoric & Aëtius; ce Barbare y perdit 200 mille hommes. Long. 22-2, lati. 48-57.

* Chepi 2 l. * La Chaussée 2 l. * Saint-Amand 2 l.

* *Est de P. 48 l.*) Vitri-le-François 2 l. considérable ville de Champagne, ainsi nommée à cause que François premier la fit rebâtir, après que Charles V l'eut réduite en cendres. Elle est marchande, bien peuplée, & située sur la Marne que l'on y passe sur un pont, quoique ses maisons soient de bois; elle est assez bien bâtie; il y a une belle église paroissiale & collégiale dans une grande place, un préfidial, un bailliage, une élection, une maîtrise des eaux & forêts, un grenier à sel, un couvent de Récolets & un de Minimes. Long. 22-16, lati. 44-29.

Vitri-le-Brulé, autrefois ville considérable, qui n'est à présent qu'un village; elle n'est qu'à une lieue de la précédente. * Faremond 2 l. * Pertes 2 l.

* *De P. 54 l.*) SAINT-DIZIER 2 l. ville de Champagne, capitale du Perçois, autrefois fortifiée; elle est située sur la Mar-

ne où elle commence à porter bateau. En 1544, elle soutint un siège contre Charles V; on y fait un assez grand commerce de fer. * La Neuville 3 l.

* *Est de P. 60 l.*) Joinville 3 l. ville assez considérable de la Champagne, qui a été érigée en principauté en faveur de François de Guise; ce fut dans cette ville où fut conclue en 1584, cette fameuse ligue du seizième siècle; elle est située sur la Marne; il y a un beau & grand château, & une élection. Elle appartient aujourd'hui à la maison d'Orléans. Long. 22-24, lati. 48-20.

* Vignoris 5 l. (* Chaumont en Bassigni 4 l. p. 258.

| * De Nogent-sur-Seine, page 78, à * les Granges 5 l. * Gros 3 l.

* *Sud-est de P. 36 l.*) TROIES 4 lieues; ville ancienne, grande, riche, très-commerçante par ses manufactures en toiles, draps, merceries & clinqualleries: c'est la capitale de toute la Champagne; elle est située sur la Seine dans un terroir abondant, entre de belles prairies. Elle a un évêché suffragant de Sens, un ancien château où les comtes faisoient leur séjour, aujourd'hui le lieu où l'on rend la justice, de bonnes murailles, un hôtel-de-ville bien bâti où l'on voit sur la porte la statue

pédestre

péd
il y
dial
rice-
14
habi
mes
font
& é
rich
mar
Cha
des
Not
de l
delic
pour
que
mou
che
mer
mai
*
abb
*
Par
teau
*
vill
elle

pédestre de Louis XIV en marbre blanc; il y a un hôtel des monnoies, un présidial, une élection, un bailliage, une justice-consulaire, une bibliothèque publique, 14 paroisses, 3 abbayes, environ 60 mille habitans, plusieurs communautés d'hommes & de filles, trois belles églises, qui sont la cathédrale, l'abbaye de S. Loup, & celle de S. Etienne, où l'on voit un riche trésor; les autres églises les plus remarquables sont celles des Carmélites, des Chartreux, de la collégiale de S. Urbain; des Capucins, de l'abbaye des filles de Notre-Dame, des Jacobins, des Pères de l'Oratoire, des Mathurins, des Cordeliers & de la Magdelaine qui a une tour d'une très-grande hauteur. On assure que dans la saison où il y a le plus de mouches, il n'en entre point dans la bouche de cette ville. Parmi les belles promenades dont Troies est ornée, on cite le mail. Long. 21-45, lati. 48-19.

* *Montieramé* 4 lieues; village avec une abbaye d'hommes de l'ordre de S. Benoît.

* *Vandœuvre* 3 lieues, petite ville sur la Sarre, avec titre de marquisat & un château.

* *De P. 47 l.*) *BAR-SUR-AUBE* 4 lieues; ville capitale du Vallage en Champagne; elle est située au pied d'une montagne qui

produit de très-bons vins ; il y a une élection, des maisons bien bâties ; mais l'église de sa paroisse est en très-mauvais état.
* Suzaincourt 4 l.

* *De P. 54 l.*) **CHAUMONT** 3 l. jolie ville située sur une montagne proche la Marne & capitale du Bassigni en Champagne. Elle a un présidial, un bailliage, une élection, une paroisse, un collège ci-devant de Jésuites, une abbaye de filles, une collégiale & un couvent de Carmélites. Long. 22-46, lati. 48-5. * Vesigné 3 l.

* *Sud-est de P. 60 l.*) **Langres** 3 lieues, ville considérable de Champagne, qui passe pour la plus haute de toutes celles de France, cinq ou six rivières prennent leurs sources, dans ses environs ; cette ville où l'on fait de très-bonne coutellerie, a pris son nom de Langho sixième roi des Celtes qui la fit bâtir 1832 ans avant Jésus-Christ. Auguste la comprit dans la première Lyonnaise : en 1145, Louis VII la prit & la ruina ; François I la fit rebâtir environ l'an 1545 ; elle est située sur une montagne près de la Marne. Elle a un évêché suffragant de Lyon, un présidial, un bailliage, une élection, une justice-consulaire, 3 paroisses, un collège ci-devant de Jésuites, un séminaire, plusieurs couvens, qui sont les Carmes Déchaussés, les Ca-

puccins, les Dominicains, les filles de la Visitation, de l'Annonciade, de S. Dominique & les Ursulines; les murs ou remparts de la ville sont couverts d'un toit, par le moyen duquel on peut tourner tout autour, sans se mouiller lorsqu'il pleut, le côté du dehors est revêtu d'un parapet qui monte jusqu'au toit, ce qui est cause que l'on ne voit la campagne que par de petites fenêtres. Il y a au bas de la ville une grande fontaine intarissable qui fournit de l'eau suffisamment aux habitans pour toutes leurs nécessités. Long. 22-59, lati. 47-52.

(* Prothoi 4 l.

1 * De Langres, p. 258, à (* Les Griffonettes 3 l.

| * De Langres, p. 258, à * Montignie-le-Roi 4 l. (* Clefmont 3 l.

1 * De Châlons, p. 254, à * Notre-Dame-de-l'Epine 2 lieues. * Belai 3 lieues. * Orbeval 3 lieues.

* De P. 50 l.) *Sainte-Menehould* 2 l. ville du Rémois en Champagne, autrefois fortifiée, & qui a soutenu plusieurs sièges; elle est située sur l'Aîne dans un marais entre deux rochers. Elle a titre de comté, un bailliage, une élection, une maîtrise des eaux & forêts, un grenier à sel, une marche-chauffée & un château bâti sur un rocher.

Elle a été depuis peu brûlée en partie par le feu du ciel. Long. 22-34, lati. 49-11.

(* Les Isles 2 l.

Villes de cette Généralité où il n'y a pas de postes.

Andelot, bourg, autrefois grande ville, situé sur la rivière de Rougnon dans le Bassigni; il a une prévôté à 6 l. de Joinville, p. 256.

Arcis-sur-Aube, bourg situé sur l'Aube en Champagne; il a une manufacture de bas, à 10 l. de Nogent-sur-Seine, p. 78.

Ay, petite ville près de la Marne, remarquable pour ses bons vins, à 2 l. d'Épernai, p. 254.

Nord-est de P. 60 l.) Bouillon, ville du duché de même nom, enclavée dans le Luxembourg, à 6 l. de Mezières, page 252, & 4 l. de Sedan. Elle a un château bien fortifié, situé sur un rocher presque inaccessible; les François prirent cette place en 1676, Louis XIV, en rendit le duché au duc de Bouillon en 1678 & garda le château. Elle a son Gouverneur particulier. Long. 22-55, lati. 49-45.

De P. 67 l.) Bourbonne-les-Bains, bourg du Bassigni en Champagne, célèbre par ses

eaux chaudes minérales , à 7 l. de Langres ,
page 258.

Brienne , petite ville avec titre de comté , partagée en deux bourgades , éloignées l'une de l'autre d'un petit quart-de-lieue , dont l'une s'appelle Brienne-le-Château & l'autre Brienne-la-Ville ; elle est située près la rivière d'Aube en Champagne , à 7 l. de Troyes , p. 256.

Châtillon-sur-Marne , petite ville remarquable par ses anciens seigneurs ; elle fut érigée en duché en 1736 , à 2 l. de Dormans , p. 253.

Château-Portien , petite ville qui a un château bâti sur un rocher ; elle fut érigée en principauté par Charles IX , en faveur de Charles de Crouy l'an 1561 ; elle est située sur l'Aîne dans le Réthelois en Champagne , à 2 l. de Rethel , p. 252.

Château-Vilain , petite ville avec un château ; elle fut érigée en duché-pairie l'an 1703 par Louis XIV , pour le comte de Toulouse ; elle est située sur la rivière d'Aujon , à 5 l. de Bar-sur-Aube , page 257.

Domremi , village sur la Meuse , à 2 l. de Neuchâteau ; on l'a surnommé la Pucelle , à cause que c'est le lieu de la naissance de la pucelle d'Orléans , nommée Jeanne d'Arc , qui changea son nom en

celui de *du Lis*, suivant les titres de noblesse accordés à sa famille.

Doncheri, petite & jolie ville du Réthelois en Champagne sur la Meuse, avec quelques fortifications; il y a un Gouverneur, à 2 l. de Sédan.

Grancei-le-Châtel, bourg de Champagne, avec titre de baronie, une collégiale; une fabrique de bas & un château, à 6 l. de Langres, p. 258.

Grandpré, petite ville qui a titre de comté-pairie; elle est située auprès des prairies sur la petite rivière d'Air, dans le diocèse de Reims, à 9 l. d'Isle, p. 252.

Mussi-l'Evêque, petite ville sur la Seine où l'évêque de Langres fait sa résidence, à 8 l. de Troies, p. 256.

Nogent-le-Roi, petite ville où mourut le Roi Philippe de Valois en 1350; elle est de l'élection de Langres, à 4 l. de Chaumont, p. 258.

Piney, petite ville qui a titre de duché-pairie; elle est de l'élection & à 4 lieues de Troies, p. 256.

Planci, petite ville qui a titre de marquisat & un chapitre; elle est située sur l'Aube dans le diocèse de Troies, à 7 l. de Nogent-sur-Seine, p. 78.

Revin, petite ville qui appartient à la France depuis 1679; elle est située sur

la Me
la Ch

253.

De

avec

située

aux

de T

d'Har

77.

Sig

de l'o

Reim

V

Char

lage

V

Bassi

d'une

une

due,

une

acqu

Il y a

couv

ciad

est t

nâq

de 1

48-

la Meuse aux frontières du Hainaut & de la Champagne, à 2 lieues de Rocroi, page 253.

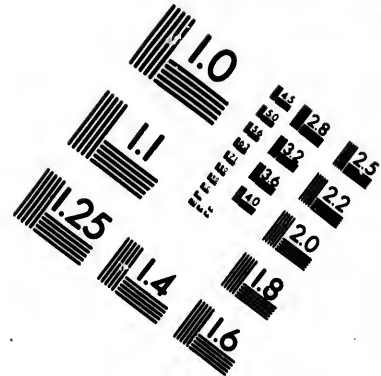

De P. 26 l.) Sezanne, ville de la Brie, avec un bailliage & une élection : elle est située dans une plaine sur une petite rivière aux confins de la Champagne au diocèse de Troies ; elle appartient à la maison d'Harcourt, à 6 l. de Provins, page 77.

Signi-l'Abbaye, bourg avec une abbaye de l'ordre de Cîteaux ; il est de l'élection de Reims, à 2 l. de Launois, p. 252.


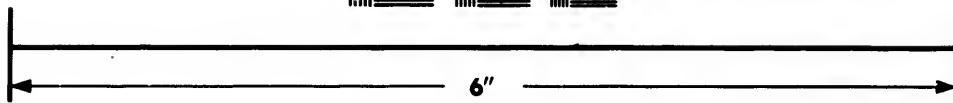

Vassy, ancienne ville sur la Blaise en Champagne & l'une des principales du Valage, à 2 l. de la Neuville, p. 256.

Vaucouleurs, ville sur la Meuse dans le Bassigni ; elle est située sur le penchant d'une colline, au pied de laquelle il y a une belle prairie d'une très-grande étendue, à 5 l. de Neuchâteau. C'étoit autrefois une souveraineté que Philippe de Valois acquit de Jean de Joinville l'an 1335. Il y a une collégiale, un prieuré simple, un couvent de Picpus & un couvent d'Annonciades. Cette ville, chef-lieu d'une prévôté, est très-connue, à cause que Domremi où nâquit la Pucelle d'Orléans, étoit alors de sa dépendance. Longit. 23-18, latitude 48-31.






**IMAGE EVALUATION
TEST TARGET (MT-3)**



**Photographic
Sciences
Corporation**

23 WEST MAIN STREET
WEBSTER, N.Y. 14580
(716) 872-4503



Villenoxe, petite ville, à 4 l. de Provins ; page 77. Elle a un beau château & un parc.

B O U R G O G N E.

LA Bourgogne a un Gouverneur & trois Lieutenans - généraux ; sa longueur est de 55 lieues, sur 32 de large, & son circuit de 223 ; ses bornes sont au levant, la Franche-Comté ; au midi, le Lyonnais ; au couchant, le Bourbonnois & le Nivernois ; au nord, la Champagne. Cette province, qui a titre de duché-pairie, se donne souvent pour appanage au fils aîné du Dauphin : c'est un pays d'Etats ; ils s'y tiennent tous les trois ans à Dijon sa capitale. C'étoit la huitième partie de l'ancien royaume de Bourgogne ; elle est divisée en huit grands bailliages, qui sont le Dijonnois, l'Auxois, l'Auxerrois, le pays des montagnes, l'Autunois, le Châlonnois, le Mâconnois & le Charollois.

Cette province fut réunie à la Couronne de France, comme fief masculin, par Louis XI, à la mort de son dernier Duc qui fut tué devant Nanci l'an 1477, & ne
laisa

laissa qu'une fille mariée à Maximilien archiduc d'Autriche, depuis Empereur. Le terroir en est fertile en grains, fruits, & sur-tout en excellens vins; on y rencontre plusieurs forêts & bois-taillis où l'on fait de bonnes chasses; ses beaux pâturages nourrissent un grand nombre de bestiaux; ce pays a des mines de fer: les principales rivières qui l'arrosent sont, la Seine, la Saone, la Loire, l'Yonne; elle en a plusieurs autres petites, lesquelles y prennent toutes leurs sources.

B R E S S E.

LA Bresse a un Gouverneur & un Lieutenant-général; sa longueur est de 24 lieues, sur 10 de large & son circuit de 90; ses bornes sont au levant, la Savoie; au midi, le Viennois; au couchant, la Saone & la principauté de Dombes; au nord, la Bourgogne & la Franche-Comté; Bourg est la capitale de cette province qui a titre de comté, & ses Etats particuliers; elle étoit autrefois au duc de Savoie, qui la donna avec le Bugei, le Varomei & la baronie de Gex à Henri IV, en échange du marquisat de Saluces l'an 1601.

 GÉNÉRALITÉ DE DIJON,

LA généralité de Dijon, comprend les gouvernemens de Bourgogne & de la Bresse, les évêchés d'Autun, d'Auxerre, de Dijon, de Chalons-sur-Saone, de Bellei, de Mâcon & 2412 paroisses; son étendue est de 55 lieues de long, sur 24 de large & 240 de circuit; c'est un pays d'états, où l'on compte 123 bailliages qui sont.

Ayalon.	Châtillon.
Arnai-le-Duc.	* Dijon.
Autun.	Gex, élection.
Auxerre.	Mâcon.
Auxonne.	Montcenis.
Bar-sur-Seine.	Noyers.
Beaune.	Nuits.
Bourbon-Lanci.	St-Laurent.
Bresse, élection.	Semur en Auxois.
Bugei, élection.	Semur en Briennois.
Chalons.	Valromei, élection.
Charolles.	

Routes de cette Généralité.

| * Bassou, page 77, à
 * *Sud-est de P. 42 l.*) **AUXERRE** 3 l.
 ville capitale de l'Auxerrois en Bourgogne;

elle e
 que
 avec
 Sens
 une p
 nier a
 on re
 coloss
 copal
 bâtim
 * S
 ville.
 * Cuf
 son-n
 * A
 bâtie
 du m
 une n
 un g
 de B
 * D
 * La
 *
 grand
 ferme
 large
 c'est
 nent
 tuée.
 ne fe

elle est située sur l'Yonne, l'on y embarque tout ce que la province commerce avec Paris; il y a un évêché suffragant de Sens, un présidial, une justice-consulaire, une prévôté-royale, une élection, un grenier à sel, un pont de pierre sur l'Yonne: on remarque dans sa cathédrale, la statue colossale de saint Christophe. Le palais épiscopal & plusieurs églises sont de beaux bâtimens. Long. 21-14, lati. 47-54.

* Saint-Brix 2 l. * Vermanton 3 l. petite ville. * Petit-Liffard 2 l. * Luci-les-Bois 2 l. * Cussi-les-Forges 3 l. * Rouvrai 2 l. * La Maison-neuve 3 l.

* *De P. 63 l.) Viteaux* 4 l. petite ville bâtie entre des montagnes, où l'on trouve du marbre, elle est sur la Braine; il y a une mairie, un hôpital, deux couvens, un grenier à sel. Elle députe aux Etats de Bourgogne. Long. 21-2, lati. 47-22.

* La Chaleure 3 l. * Pont de Paris 3 l. * La Cude 2 l.

* *Sud-est de P. 73 l.) DIJON* 2 lieues, grande & belle ville, riche, bien peuplée, fermée de bonnes murailles, entourée de larges fossés & fortifiée de 12 bastions; c'est la capitale de Bourgogne, où se tiennent les Etats de la province; elle est située sur la rivière d'Ouche, dans une plaine fertile en excellens vins, la forme de

cette ville est un ovale ; on y entre par cinq portes ; les rues en sont larges , droites , bien pavées , les maisons basses & bien bâties. Il y a un évêché suffragant de Lyon , un parlement , une chambre des comptes , un hôtel-des-monnoies , une intendance , un bailliage , une justice-consulaire , une académie des sciences , une université pour le droit , un château en forme de citadelle ; dans une de ses places , on voit la statue équestre de Louis XIV ; il y a aussi 3 hôpitaux , plusieurs belles églises & autres édifices , un séminaire , 2 abbayes d'hommes & 2 abbayes de filles , une commanderie de Malthe , 7 paroisses , des Dominicains , des Carmes , des Cordeliers , des Pères de l'Oratoire , des Minimes , des Ursulines , des Carmelites , des Jacobins , des filles de la Visitation , des filles du Bon-Pasteur où l'on met les repenties , & celles de Notre-Dame du Refuge , un collège occupé ci-devant par des Jésuites , de belles promenades : la charge de Maire de cette ville donne le titre de vicomte , il est en cette qualité chef d'armes de la ville & du tiers-état ; la milice bourgeoise est composée de trois mille hommes divisés en sept compagnies. Il y a au-dehors de la ville , une très-riche Chartreuse où sont les magnifiques tombeaux des ducs de Bour-

vogne
raque

* L
au pi
mée p
liage
de Bo

47-10

* L
située
elle e
y a un
célèb
de l'o
servie
prim
une
plu
Dom
treux
Ursu
cains

*
*

SAC
bon
a un
Châ
form
Sain

ogogne. Long. 22-42, lati. 47-19. * La Ba-
raque 3 lieues.

* *De P. 78 l.*) *Nuits* 2 l. ville située
au pied d'une montagne; elle est renom-
mée pour ses bons vins. Elle a un bail-
liage & tient le troisième rang aux Etats
de Bourgogne. Longitude 22-28, latitude
47-10.

* *De P. 81 l.*) *Beaune* 3 l. jolie ville
située dans un pays fertile & agréable;
elle est renommée pour ses bons vins: il
y a un bailliage, un hôpital très-beau, une
célèbre abbaye où réside l'Abbé-général
de l'ordre de Cîteaux, une collégiale des-
servie par 30 Chanoines, qui sont Curés
primitifs de la ville & des fauxbourgs;
une abbaye de Bénédictines, 3 paroisses,
plusieurs couvens, qui sont ceux de Saint-
Dominique, de Saint-François, des Char-
treux, des religieuses de la Visitation, des
Ursulines, des Carmelites & des Domini-
cains. Longitude 22-20, latitude 47-2.

* *Chaigni* 3 l.

* *Sud-est de P. 88 l.*) *CHALONS-SUR-
SAONE* 4 l. ville de Bourgogne, avec une
bonne citadelle bâtie sur une hauteur, où il y
a une belle promenade: c'est la capitale du
Châlonnois, située sur la Saone, laquelle
forme une île qu'on appelle le fauxbourg
Saint-Laurent, où il y a deux ponts, l'un de

pierre & l'autre de bois; ce fauxbourg est
 fermé & assez bien fortifié de même que
 la ville, qu'on divise en vieille & neuve.
 Elle a un évêché suffragant de Lyon, un
 présidial, une justice-consulaire, un bail-
 liage considérable, un collège ci-devant
 de Jésuites, une abbaye, des Corde-
 liers, des Dominicains, des Carmes
 & autres couvens. L'on y remarque la
 maison de ville & le palais du Prince.
 Cette ville très-ancienne, où l'on voit
 encore les restes d'un amphithéâtre, d'un
 grand nombre de statues & de quel-
 ques églises qui ont enseveli leurs noms
 en tombant, étoit un lieu où les Romains
 assembloient leurs troupes; ils y avoient
 établi un magasin de bled. Long. 22-31,
 lati. 46-46.

* Sennecei 4 lieues.

* *De P. 94 l.*) Tournus 2 l. ville assez
 jolie du duché de Bourgogne, située dans
 un terroir fertile & agréable; il y a tout
 auprès une abbaye de Bénédictins secula-
 risés & une collégiale: on y trouve une car-
 rière de pierres qui ressemblent à du mar-
 bre. * Saint-Albin 4 l.

(* *Sud-est de P. 101 l.*) Mâcon 3 lieues;
 ville située près de la Saone, sur le pen-
 chant d'une colline connue par les bons

vins
 neur
 évêc
 où l
 une
 lais
 prés
 tés r
 par

(ville
 bar
 qui
 la S
 23
 l'in
 bai
 Lor

* N

Vi

d
 de

fu

vins qu'elle produit : il y a un Gouverneur particulier , un Lieutenant de roi , un évêché suffragant de Lyon , une collégiale où les Chanoines font preuve de noblesse ; une commanderie de saint Jean , un palais épiscopal d'une grande étendue , un présidial , un bailliage , plusieurs communautés religieuses & un collège ci-devant occupé par des Jésuites. Long. 22-23 , lati. 46-20.

| * De Dijon , p. 267 , à * Genlis 3 l.

(* De P. 79 l.) Auxonne 3 l. petite ville autrefois fortifiée qui nous servoit de barrière avant que Louis XIV , eût conquis la Franche-Comté ; elle est située sur la Saone , avec un pont & une levée de 23 arcades pour l'écoulement des eaux dans l'inondation. Elle a titre de comté , un bailliage , un hôpital & quelques couvens. Long. 23-4 , lati. 47-11.

| * De Protoi , p. 259 , à * Thil 4 l.

* Norge-le-Pont 3 l. (* Dijon 2 l. p. 267.

Villes de cette Généralité où il n'y a pas de postes.

Arc en Barrois , petite ville sur la rivière d'Aujon ; il y a un grenier à sel , à 4 lieues de Suzaincourt , p. 258.

Arnai-le-Duc , petite ville commerçante , située dans un vallon près de la rivière

d'Aroux , dans l'Auxois. Elle a un bailliage & députe aux Etats, de la province ; à 10 l. de la Maison-neuve, p. 267.

Avalon, ancienne & petite ville commerçante , située sur le Cousain dans l'Auxois. Elle a un bailliage , une maîtrise des eaux & forêts , une prévôté-royale , un grenier à sel & plusieurs communautés religieuses , à 2 l. de Luci-les-Bois , p. 267.

Sud-est de P. 92 l.) AUTUN, ancienne ville où il y a de plus beaux restes d'antiquités & en plus grand nombre que dans aucun autre lieu de France ; c'est la capitale de l'Autunois en Bourgogne ; elle est située près de l'Aroux au pied de trois grandes montagnes. Elle a un évêché suffragant de Lyon , un présidial , des Juges-consuls , un bailliage , six grandes fontaines & quantité de maisons religieuses , à 8 l. de Chaigni , p. 269.

Bar-sur-Seine , petite ville de Bourgogne qui députe aux Etats de cette province ; elle a titre de comté , un bailliage , une maîtrise des eaux & forêts , une élection , un grenier à sel & plusieurs communautés religieuses , à 5 l. de Troies ; page 256.

Sud-est de P. 131 l.) BELLEI, ville capitale du Bugei , qui fut cédée à la France en 1601 , par Charles-Emmanuel

duc
gant
Bugei
ses ;
de la
De
une l
très-c
eaux
greni
pieds
l'on a
roisse
fuline
De
ville
Ress
la B
baill
liers
un d
lière
cette
en f
pag
C
con
com
dé ,
Ch
pag

Duc de Savoie. Elle a un évêché suffragant de Besançon , une élection pour le Bugei & quelques communautés religieuses ; elle est située près du Rhône , à 7 l. de la Verpillière , p. 304.

De P. 90 l.) **Bourbon-Lanci** , ville à une lieue de la Loire , dans l'Autunois , très-connue par ses bains chauds & ses eaux minérales. Elle a un bailliage & un grenier à sel ; on y voit une enceinte de 60 pieds de diametre , pavée de marbre , que l'on appelle le grand Bain : il y a trois paroisses , un couvent de Capucins & un d'Ursulines , à 6 l. de Moulins , page 184.

De P. 108 l.) **BOURG-EN-BRESSE** ; ville autrefois épiscopale sur la rivière de Reffouze , capitale & presqu'au centre de la Bresse. Elle a état-major , présidial , bailliage , collège , un couvent de Cordeliers , un de Jacobins , un de Capucins ; un de filles de la Visitation , un d'Hospitalières , un d'Ursulines & un de Claristes ; cette ville qui a trois portes , est partagée en sept quartiers ; elle est à 7 l. de Mâcon , page 270.

CHAROLLES , petite ville sur la Réconce ; c'est la capitale du Charolois : ce comté qui appartient à la maison de Condé , a 13 l. de long , sur 8 l. de large. Charolles est à 11 l. de Châlons-sur-Saone , page 269.

Châtillon-sur-Seine, ville coupée en deux parties par la Seine, dont l'une s'appelle Chaumont & l'autre le Bourg; elle est à 8 l. de Vandœuvre, p. 257; c'est dans cette jolie ville, où est le bailliage du petit pays qu'on appelle le Pays de Montagne, où il n'y a que la petite ville d'Aignel-le-Duc qui soit un peu remarquable.

Cluni, petite ville sur la rivière de Grosne, à 4 l. de Mâcon, p. 270; elle a une célèbre abbaye de Bénédictins.

Coulanges-les-Vineuses, petite ville renommée pour ses bons vins, à 3 l. d'Auxerre; page 266.

Cravant, petite ville du diocèse d'Auxerre, proche le confluent de l'onne & de la Cure, dans un terroir fertile en bons vins; en 1423, il s'y donna une bataille entre les Anglois & les François, à 1 l. de Vermanton, p. 267.

GEX, petite ville, capitale de la baronnie de ce nom, à 4 l. de Coulonge, p. 295.

Montcenis, petite ville du diocèse d'Autun; il y a un bailliage & un grenier à sel, à 8 l. de Chaigni, p. 269.

Noyers, petite ville sur le Serein, avec un collège aux Religieux de la Doctrine chrétienne, à 3 l. de Vermanton, p. 267.

Saint-Gengoux-le-Royal, ville près de la rivière de Grosne, au pied d'une mon-

tagne
font tr
& dép
de Ch

Sai

qui de
Saone
même
d'Aux

Sai

tité de
une m
en Au

Sai

la riv
Dijon
à 4 l.

Sai

quisai
de M

SA

sur u
grain
capit
plusie

à 5 l.

Se

avec
man
elle

tagne dans le diocèse de Chalons, ses vins sont très-bons. Elle a une châteltenie-royale & députe aux Erats de Mâcon, à 4 lieues de Châlons-sur-Saone, p. 269.

SAINTE-JEAN-DE-LOSNE, petite ville qui députe aux Erats; elle est située sur la Saone; c'est la capitale d'un bailliage de même nom, dans le Dijonnois, à 2 lieues d'Auxonne, p. 271.

Sainte-Reine, bourg connu par la quantité de pèlerins qui s'y rendent; il est sur une montagne dans le bailliage de Semur en Auxois, à 1 l. de Viteaux, p. 267.

Saint-Seine, bourg près de la source de la rivière de Seine, dans le diocèse de Dijon; il a une abbaye de Bénédictins, à 4 l. de Viteaux, p. 267.

Saint-Sorlin, bourg qui a titre de marquisat; il est situé dans le Bugei, à 3 l. de Maximieux, p. 295.

SAULIEU, ville de Bourgogne, située sur une hauteur dans un terroir fertile en grains & abondant en bétail; elle est la capitale d'un bailliage de l'Auxois; il y a plusieurs communautés & un petit collège, à 5 l. de Rouvrai, p. 267.

Seignelai, petite ville de Bourgogne, avec titre de marquisat, un château, des manufactures de serges & un grenier à sel; elle est située sur un coteau à un quart

de lieue des rivières d'Yonne & Senain , à
1 l. de Bassou , p. 77.

De P. 60 l.) SEMUR-EN-AUXOIS ,
ville capitale de l'Auxois en Bourgogne ,
sur la rivière d'Armançon , avec deux beaux
ponts , la ville est divisée en trois parties ,
le château , le bourg & le donjon qui est
une place forte qui sert de citadelle au
château & au bourg. Elle a une magnifi-
que église , une manufacture de draps , un
présidial , une prévôté-royale , une justice-
consulaire , une maréchaussée & un gre-
nier à sel ; c'est la seule ville de Bourgo-
gne qui resta fidèle au roi Henri IV , pen-
dant la ligue , à 1 l. de Maison-neuve , page
267. Long. 21-43 , lati. 47-25.

SEMUR-EN-BRIENNOIS , ville capitale
du Briennois , à 1 l. de la Loire , qui a titre
de baronie , un bailliage & un grenier à
sel , à 6 l. de Droiturier , p. 185.

Toulon , petite ville sur la rivière d'A-
roux au diocèse d'Autun , avec un prieuré
de Bénédictins , à 11 l. de Chaigni , p. 269.

Val-Romei , petit pays de Bugei , au nord
de Bellei , p. 272.

Verdun , petite ville qui a titre de comté
& une foire qui dure 15 jours ; il y vient
beaucoup de marchands ; elle est située au
confluent de la Saone & du Doux , à 5 l.
de Baunc , p. 269.

F
L
& un
50 l.
l. ses
& la
chan
au no
ancie
quan
fous
guign
parti
de c
race
la B
à ce
C
Seig
gne
gog
raire
épo
pere
ou

FRANCHE-COMTÉ,

LA Franche-Comté, a un Gouverneur & un Lieutenant-général: sa longueur est de 50 l. sur 30 de large & son circuit de 145 l. ses bornes sont au levant, le Montbelliard & la Suisse; au midi, la Bresse; au couchant, la Bresse, le Bassigni & la Bourgogne; au nord, la Lorraine. La Franche-Comté, anciennement appelé la province des Séquanois, fut soumise aux Romains jusques sous l'empire d'Honorius, alors les Bourguignons s'en emparèrent & en firent une partie de leur royaume; elle fut ensuite de celui d'Austrasie; & sous la seconde race de nos Rois, elle fut comprise dans la Bourgogne Transjuranne, qui fut unie à celui d'Arles en 933.

Cette province, après avoir eu différens Seigneurs, a passé de la maison de Bourgogne à celle d'Autriche, par Marie de Bourgogne, fille unique de Charles le Téméraire, dernier duc de Bourgogne, qui épousa l'Archiduc Maximilien depuis Empereur; Maximilien unit la Franche-Comté, ou comté de Bourgogne, aux Pays-Bas;

Charles-Quint l'avoit réuni à l'Espagne ; qui l'a gardée jusqu'à Louis XIV; ce Prince en fit la conquête pendant l'hiver en 1668, & la rendit à l'Espagne par le Traité d'Aix-la-Chapelle; mais l'ayant reprise en 1674: elle est restée à la France par le Traité de Nimégue 1678. Son terroir abonde en grains & en vins; il y a de bons chevaux, des bestiaux, des mines de fer & de plomb,

Commerce de la Franche-Comté.

Cette province n'a point de manufactures, elle fait consister son principal commerce dans ses haras, qui sont si considérables, que l'on y compte 80 étalons, près de neuf mille cavales propres à porter poulains, & qui en font année commune aux environs de 5000. A l'égard de ses marchandises; il n'y a presque que la ville de Grai qui fasse un commerce un peu étendu, parce que c'est-là que l'on embarque sur la Saone celles que l'on envoie au-dehors. Elles consistent dans les sels, tirés de la montagne dorée, où il y a deux puits ou écoulemens d'eau intarissables; non-seulement ces salines en fournissent la province, mais encore les pays étrangers, sur-tout la Suisse: en salpêtre, qui se monte à plus de 12 cens milliers;

en gr
avoine
beurre

GÉN

LA

un pa
nemer
de B
1972
de le
circui
font,

Ar
Ba
* Be
D
G
La

Lo

I
*

Généralité de Franche-Comté. 279

en grains principalement en bled & en
avoine; en bois propre à la marine; en
beurre, fromage & bestiaux.

**GÉNÉRALITÉ DE FRANCHE-
COMTÉ,**

LA Généralité de Franche-Comté, est
un pays d'Etats, qui comprend le gouver-
nement de Franche-Comté, l'archevêché
de Besançon, l'évêché de Saint-Claude &
1972 paroisses; son étendue est de 36 l.
de long, sur 24 l. de large & 122 de
circuit. On y compte 14 bailliages, qui
sont;

Arbois.	Orgeler.
Baume.	Poligni.
* Besançon.	Pontarlier.
Dole.	Quinzei.
Grai.	Refforts-d'Ormans.
La Terre de Saint- Claude.	Salins.
Lons-le-Saunier.	Vesoul.

Routes de cette Généralité,

1* De Auxonne, page 271, à

* Sud-est de p. 82 l.) DOLE 3 l. ville

ancienne, autrefois fortifiée & située dans un terroir fertile & agréable sur le Doux: les rues en sont larges, droites & remplies de grands édifices, dans lesquels on distingue la principale église dédiée à la Vierge; le palais où étoit le parlement, la maison où étoit l'université, tous les deux transférés à Besançon, le palais de la chambre des comptes, le collège de Saint-Jérôme & celui qui étoit occupé par les Jésuites. Dole a un bailliage, plusieurs couvens d'hommes & de filles, & un assez grand nombre de beaux restes d'antiquités Romaines. Long. 23-10, lati. 47-5.

* Orchamps. 3 l. * Saint-Wit 3 l.

* *Est-sud de P. 92 l.*) **BESANÇON** 4 l. ancienne, belle & très-forte ville, où l'on compte 40 mille habitans; c'est la capitale de la Franche-Comté: elle est située sur la rivière du Doux, qui la divise en haute & basse ville; la plus grande de ces deux parties forme une presqu'île, l'entrée en est fermée d'une haute montagne sur laquelle on a bâti une grande citadelle qui commande sur toute la ville; elle est élevée sur un rocher, au bout de la partie la plus grande de Besançon, que le Doux environne en façon de fer à cheval; mais elle est commandée de la montagne de Candane. Besançon fut une ville impériale

impéri
en fit
paigne.
chacun
de la
ché,
siales,
couven
collég
une un
monne
un ét
delle;
timen
gouve
Granv
fontai
* M
* C
capita
puits
se dé
les ca
l'on
qu'un
& un
4 lie
(*
com
sur u
T

impériale avant l'échange que l'Empereur en fit pour Frankendal ; avec le roi d'Espagne. Louis XIV l'a assiégée & prise à chacune des fois qu'il a fait la conquête de la Franche-Comté. Elle a un archevêché , plusieurs églises collégiales & paroissiales , une abbaye de Bénédictins , plusieurs couvens d'hommes & de filles , un grand collège ci-devant occupé par les Jésuites , une université , un parlement , un hôtel-des-monnoies , une généralité , une intendance , un état-major , un gouverneur de la citadelle ; l'on y remarque quatre beaux bâtimens qui sont l'hôtel-de-ville , celui du gouverneur de la province , celui de la Granvelle , le grand hôpital & cinq belles fontaines. Long. 23-44 , lati. 47-18.

* Mercei 4 l.

* *ORMANS* 3 l. petite ville sur la Louve ; capitale d'un bailliage ; il y a auprès un puits profond qui dans les grandes pluies se dégorge si abondamment qu'il inonde les campagnes voisines , & jette à ce que l'on dit quantité de poissons ; il n'y a qu'une paroisse , un couvent de Minimes & un d'Ursulines. * La Grange-d'Alaine 4 lieues.

(* *De P. 107 l.*) *Pontarlier* 4 lieues , ville commerçante défendue par un bon château sur un rocher ; elle est située sur le Doux ;

près du Mont-Jura ; c'est un passage com-
mode pour aller en Suisse ; elle a un bail-
liage & trois couvens de filles ; il y avoit
ci-devant une maison de Jésuites. On y
trouve beaucoup de vipères dont on fait
usage dans la pharmacie & qui se débitent
dans les pays voisins.

1 * Des Griffonettes, p. 259, à * Fai-
billot 3 l. * Saintrei 3 l. * Combeau-Fon-
taine 3 l. * Port-sur-Saone 3 l.

* *De P. 78 l.*) *Vésoul* 3 l. ville de Fran-
che-Comté, située au pied d'une monta-
gne ; elle fut autrefois considérable, mais
les guerres l'ont ruiné ; elle demeura à la
France en 1679. Il y a un présidial, un
bailliage & un collège ci-devant de Jésuites.

* Calmoutier 3 l. * Lure 4 l. * Ron-
champs 2 l. (* Frayet 3 l.

*Villes de cette Généralité où il n'y a pas
de postes.*

Arbois, petite ville bien peuplée, avec
un bailliage ; elle est située entre Poligni
& Salins ; elle est renommée par les bons
vins de ses environs, à 6 l. de Dole, p. 279.

Baume, petite ville sur le Doux, à 5 l. de
Besançon, page 280.

Châtel-Châlons, petite ville avec une
abbaye de Bénédictines, où les filles font
preuve de noblesse, à 8 l. de Dole, p. 279.

Chassin, petite ville avec titre de mar-

quifat
Dole,

Cler

couror
maison
comté
le Dou

Gra

comm
fortes

XIV

1668.

collég
gicufe

Lo

de Do

Lu

Vofg
miné.

tins d

Mo

roche

Fran

d'une

verai

Mon

de R

lir le

à 2 l

O

quisat dans le vicomté d'Auxone , à 4 l. de Dole , page 279.

Clerval , petite ville qui relève de la couronne de France , & appartient à la maison de Wirtemberg , qui possède le comté de Montbelliard ; elle est située sur le Doux , à 9 l. de Besançon , p. 280.

Grai , ville sur la Saone ; elle est très-commerçante & fut autrefois une des plus fortes villes de la Franche-Comté ; Louis XIV en a fait démolir les fortifications en 1668. Elle a un présidial, un collège, une collégiale & plusieurs communautés religieuses , à 5 l. de Thil , p. 271.

LONS-LE-SAUNIER , petite ville , à 8 l. de Dole , p. 279 , capitale d'un bailliage.

Luxeuil , petite ville au pied du Mont-Vosge en Franche-Comté ; il y a des eaux minérales & une célèbre abbaye de Bénédictins de même nom , à 6 l. de Vésoul , p. 282.

MONTBELLIARD , jolie ville au pied d'un rocher proche le Doux & l'Alaine, entre la Franche-Comté & l'Alsace : elle est capitale d'une principauté de même nom ; la souveraineté en a été conservée au prince de Montbelliard , par les Traités de Bade & de Riswick , Louis XIV , en a fait démolir les fortifications en 1674 ; cette ville est à 2 l. de Frayet , p. 282.

Orgelet , petite ville où il y a un bail-

284 *Généralité de Franche-Comté:*

liage & environ 3000 habitans; elle eut le malheur au mois de Novembre 1752; d'être presque réduite en cendres; elle est située à la source de la Valouze en Franche-Comté, à 12 lieues de Châlons-sur-Saone; page 269.

POLIGNI, petite & jolie ville du diocèse de Besançon, capitale d'un bailliage de la Franche-Comté; elle est située sur un ruisseau, à 8 l. de Dole, p. 279.

Quinzei, petite ville sur la Louve qui se jette dans le Doux auprès de Dole. Elle a environ 4000 habitans, une collégiale, une communauté de Pères de l'Oratoire, 5 couvens d'hommes & un de filles: il y a une grotte où l'on trouve des congellations étonnantes, à 2 l. de Saint-Wit, page 280.

Saint-Claude, ville sur la petite rivière de Lison. Elle a un évêché: voyez diocèse de Saint-Claude; à 16 lieues de Tournus, page 270.

Salins, ville considérable de Franche-Comté, qui tire son nom d'une source d'eau salée avec laquelle on fait du sel; le produit en est grand pour le Roi; la grande saline est au milieu de la ville & forme une petite place fortifiée; le bâtiment en est magnifique, il sert à renfermer les eaux salées, à tirer, conserver le sel & à

loger
Salins
une
rieuse
nable
railles
qui la
lège d
& plu
de Do
46-57

LY

LE
Franç
ou d
fa m
seign
l'égli
cette
13 12
Le
& le
neur
de c

Lyonnois, Forès & Beaujolois. 285

loger les Officiers qui y sont employés. Salins est situé entre deux montagnes dans une vallée fertile, sur la petite rivière Furieuse; il y a une citadelle presque imprenable, bâtie sur un rocher, avec des murailles flanquées de tours & deux châteaux qui la défendent, quatre paroisses, un collège de Pères de l'Oratoire, 3 chapitres & plusieurs communautés religieuses, à 8 l. de Dole, page 279. Long. 23-35, lati. 46-57.

*LYONNOIS, FORÈS
& BEAUJOLLOIS.*

LE Lyonnois a passé des Romains aux François & ensuite aux rois de Bourgogne ou d'Arles, jusqu'à Raoul III. Mais après sa mort, l'empereur Conrad donna la seigneurie de Lyon à l'Archevêque & à l'église de Lyon, Philippe-le-Bel acquit cette seigneurie d'un de ses archevêques en 1312.

Le Lyonnois, auquel on a joint le Forès & le Beaujolois, ont ensemble un Gouverneur & un Lieutenant-général: la longueur de ces trois provinces est de 30 lieues.

286 *Lyonnois, Forès & Beaujolois.*

sur 21 lieues de large, elles en ont 190 de circuit.

Le Lyonnois propre est un pays très-agréable, sur-tout aux environs de Lyon où l'on voit quantité de belles maisons de campagne : ses bornes sont au levant, le Dauphiné, la Bresse & la principauté de Dombes ; au midi, le Vivarais & le Velai ; au couchant, l'Auvergne & une partie du Bourbonnois ; au nord, la Bourgogne : le terroir en est fertile en bled, bons vins, fruits & excellens marons.

Le Forès, située entre le Velai, le Beaujolois, l'Auvergne & le Lyonnois, est ainsi nommé à cause de la quantité de bois que l'on en tiroit autrefois : il fut soumis aux Romains, ensuite aux François ; il fut gouverné par des Seigneurs particuliers, jusqu'à la mort du connétable de Bourbon, à qui il appartenoit, François I le réunit à la Couronne l'an 1531. Ce pays est une grande vallée, agréable, traversée par la Loire, fertile en bled, mais il y croît peu de vin ; ses prairies nourrissent beaucoup de bestiaux ; on fait avec leur lait d'excellens fromages, & de bon beurre : on trouve dans le Forès des mines de charbon de terre, ce qui fait que l'on y fabrique quantité de clinquaileries que l'on transporte dans toute l'Europe.

Ly

I.e

gne,
est un
sont al
Beauje
Franço
ronne,
il appa

Le

foie,
il se f
march
qui se
qui se
envoy
d'entr
buent
villes
factur
point
provi
& fo
plain
du F
de tr
la m

Lyonnois , Forès & Beaujolois. 287

Le Beaujolois , situé entre la Bourgo-
gne , le Lyonnois , la Loire & la Seine ;
est un pays montagnetre , où les plaines
sont assez fertiles ; il passa de la maison de
Beaujeu à celle des ducs de Bourbon ;
François I en 1531 , le réunit à la Cou-
ronne , après la mort du connétable , à qui
il appartenoit.

*Commerce du Lyonnois , Forès
& Beaujolois.*

Le Lyonnois , où l'on recueille peu de
soie , est cependant le lieu du monde où
il se fait un plus grand commerce de cette
marchandise , parce que toutes les soies
qui se tirent du levant & autres pays , &
qui sont destinées pour la France , sont
envoyées à Lyon comme dans une espèce
d'entrepôt , & c'est delà qu'elles se distri-
buent à Tours , à Paris & dans les autres
villes du royaume , où il y a des manu-
factures de soierie & où il ne se recueille
point de soie. Les productions de ces trois
provinces font partie de leur commerce
& sont , le chanvre qui se recueille dans la
plaine du côté de la Saone & dans celle
du Forès , cette dernière n'en produit que
de très-petit , mais qui est très-bon pour
la marine ; les autres sont hauts & fins ,

& s'emploient en toiles; leur vin le plus estimé est celui de Milleri, à 4 lieues de Lyon; le charbon de terre, qui se tire près de Saint-Etienne en Forès, se consomme dans la fabrique que l'on y a établie pour les armes & autres ouvrages de fer. On tire de ces pays beaucoup de safran, de vitriol & de couperose.

GÉNÉRALITÉ DE LYON.

LA Généralité de Lyon, comprend les gouvernemens de Lyon, Forès & Beaujolois, l'archevêché de Lyon & 719 paroisses: son étendue est de 25 lieues de long, sur 23 de large & 92 de circuit; on y compte cinq élections qui sont:

* Lyon.	Saint-Etienne.
Montbrisson.	Villefranche.
Roane.	

Routes de cette Généralité.

(* De Mâcon, p. 270, à * la Maison blanche 4 lieues. Saint-Georges de Regnaut 3 lieues.

* De P. 110 l.) **VILLE-FRANCHE** 2 l. jolie ville entourée de bonnes murailles; elle

elle est
le Mor
Elle a u
démie
45-58.
* Les
(* S
& belle
l'on co
Lille a
maison
étages
fondée
Jésus-C
du Rh
une d
pe, co
est ren
des ea
Rhôn
celui
perd
dé de
gnent
nade
mont
une p
la po
lui se
qui

elle est capitale du Beauvoisis & située sur le Morgon, qui se jette dans la Saone. Elle a un bailliage, une élection & une académie de beaux esprits. Long. 11, 24, lati. 45-58.

* Les Echelles 3 l. * La Chaux 2 l.

(* Sud-est de P. 117 l.) LYON 2 l. grande & belle ville, la seconde du royaume, où l'on compte près de 200 mille habitans. Elle a six portes, 4 fauxbourgs, 5000 maisons dont une grande partie à quatre étages & l'autre à cinq ou six. Elle fut fondée par un Consul-Romain 41 ans avant Jésus-Christ; elle est située au confluent du Rhône & de la Saone, ce qui la rend une des plus florissantes villes de l'Europe, ce confluent du Rhône & de la Saone est remarquable par la différente couleur des eaux & la rapidité avec laquelle le Rhône en précipitant son cours, arrête celui de la Saone qui en est engloutie, & perd son nom dans ce fleuve. Le quai bordé de plusieurs rangées d'arbres qui règnent jusqu'à Bellecourt, sert de promenade; la ville est bornée par deux hautes montagnes, & les deux fleuves y forment une presqu'île, dont l'Abbaye d'Ainai fait la pointe; la montagne de Saint Sebastien lui sert de boulevard contre les vents du nord, qui s'y font souvent sentir avec violence.

cette presqu'île ne fait qu'une partie de Lyon ; mais c'est la plus grande & la plus habitée ; la Saone avec ses ponts partage la ville , qui , du côté que l'on nomme de Fourvière, est adossé à la haute montagne de Saint-Just. Pour bien voir la forme de son assiette , l'on monte à Notre-Dame de Fourvière , dont la montagne avec celle des Chartreux forme le long de la Saone, un amphithéâtre de plus de demi-lieue de circuit. Les environs de Lyon sont très-agréables par les maisons , les jardins , les prés & les vignes qui bordent le Rhône & la Saone. Cette ville est divisée en 35 quartiers appelés pénonages ; chacun a son capitaine & ses penons ou officiers ; le service du guet & garde vaut titre de Bourgeoisie : il y a aussi un Capitaine des Arquebusiers de la ville , avec son Lieutenant & son Enseigne , il y a de grandes fabriques d'étoffes de soie , d'or & d'argent ; il s'y tient quatre foires par an , pendant lesquelles toutes les marchandises qui sortent ne payent point de droits. Cette ville a un archevêché , un présidial , une cour des monnoies , une généralité de cinq élections , un tribunal du commerce annexé au consulat , deux académies , celle des sciences établie en 1700 & celle des beaux arts en 1736 ; on y compte 50

maisons
bayes ,
pitaux ,
Jésuites
Patentes
en 176
noviciat
ble par
bliothèc
mille vo
de Belle
tre de
de maif
& de fo
est un c
divers
Consul
qui ju
goce ju
deux ch
tenir l
des Ma
à Lyon
Dieu ,
de 560
Charit
corps e
un de
de Pi
des pr

maisons religieuses , 13 paroisses , 4 abbayes , 3 séminaires , 5 collégiales , 2 hôpitaux , 2 collèges qui appartenoient aux Jésuites & qui ont été donnés par Lettres-Patentes du Roi , aux pères de l'Oratoire en 1763 , une troisième maison pour le noviciat : le grand collège est remarquable par la beauté de son bâtiment & sa bibliothèque publique composée de plus de 40 mille volumes. L'on admire à Lyon la place de Bellecour où l'on voit la statue équestre de Louis XIV ; ses façades sont ornées de maisons symétriques , d'allées d'arbres & de fontaines jaillissantes : l'hôtel-de-ville est un des plus beaux de l'Europe ; il y a divers tribunaux qui sont la chambre du Consulat , la chambre de la Conservation , qui juge gratis toutes les affaires du négoce jusqu'à la somme de 500 livres , & deux chambres pour la police & pour maintenir l'abondance : les charges de prévôts des Marchands & d'Echevins annoblissent à Lyon ceux qui en sont revêtus : à l'hôtel-Dieu , il y a une sale en forme de croix de 560 pieds de longueur ; l'hôpital de la Charité a neuf cours entourées de grands corps-de-logis. Les beaux quais sont aussi un des ornemens de la ville ; le château de *Pierre-Encis* , où l'on met quelquefois des prisonniers d'état , étoit originairement

le palais de l'archevêque; il est situé sur un rocher très-escarpé du côté de la Saone qui passe tout auprès, de l'autre côté; il est défendu par un large fossé & autres ouvrages; la plate-forme est garnie de canons, qui défendent l'entrée de la porte de Veze & de la Saone. Dans l'église métropolitaine de Lyon, on voit une horloge à divers cadrans, à présent fort dérangée. Il y a dans la ville un beau palais, un arsenal, plusieurs forts outre celui de Pierre-Encis, quantité d'antiquités romaines; & une infinité de choses rares, que l'on ne peut inférer dans un abrégé, y attirent les regards des curieux. Ses portes que l'on ferme ordinairement après le soleil couché, sont gardées par les Bourgeois; mais plus particulièrement celle du pont du Rhône ou de la Guillotière, ainsi nommée parce qu'elle conduit à ce fauxbourg; il y a au milieu du pont, une croix & une tour qui font la séparation du Lyonnais & du Dauphiné; il a 260 toises de long, sur 19 ou 20 arcades; il est assez étroit & bâti de grosses pierres de taille: ce fut en cet endroit qu'arriva un funeste accident en 1712, jour de Saint-Denis de Bron, fête de ce lieu au-delà de la Guillotière; le sergent qui commandoit le corps de garde de cette porte, la fit fer-

mer une
c'est-à-d
& au mo
river, l
peu de
arrivèren
les uns
reculer,
pour fa
gnée, c
d'étouff
tèrent d
pu vif
dus. C
ciété d
re Eccl
dois d
marcha
gnirent
pauvre
au non
noble
sud de
Long.
| * P
Martir
* Sain
* S
Roan.
dans

mer une demi-heure plutôt que de coutume ; c'est-à-dire , avant que la cloche eût sonné & au moment que chacun s'empressoit d'arriver , la multitude fut si grande en très-peu de tems , les chevaux & les carosses arrivèrent en si grand nombre , sans que les uns & les autres pussent avancer ou reculer , malgré les cris que l'on faisoit pour faire ouvrir la porte qui est très-éloignée , qu'il y eut plus de 400 personnes d'étouffées & beaucoup d'autres qui se jetèrent dans le Rhône ; le sergent fut rompu vif & plusieurs de ses camarades pendus. C'est à Lyon que se forma cette société de Chrétiens si fameux dans l'histoire Ecclésiastique , qui furent appelés Valdois du nom d'un certain Pierre Valdo , marchand de cette ville ; ceux qui se joignirent à lui , furent d'abord nommés les pauvres de Lyon. Cette ville est à 7 l. au nord de Vienne , 25 nord-ouest de Grenoble , 32 sud-ouest de Genève , 43 au sud de Dijon & 57 au nord d'Avignon. Long. 22-30 , lati. 45-45.

| * De Droiturier , page 185 , à * Saint-Martin d'Estreaux 2 l. La Pacaudière 2 l.

* Saint-Germain-de-l'Épinace 3 l.

* *Sud-est de P. 109 lieues*) Rohane ou Roanne 3 l. ancienne & considérable ville dans le Forès , sur la rive gauche de la

Loire & où cette rivière commence à porter bateau : elle a titre de duché-pairie, une élection, un collège occupé ci-devant par des Jésuites, des Minimes & des Capucins ; l'embarquement que l'on y fait sur la Loire de toutes sortes de marchandises qu'on y envoie de Lyon, y attire quantité de marchands, qui l'embellissent de plusieurs grands édifices & de belles maisons dont les principales sont dans la grande rue. L'on s'embarque à Rohane, dans des cabanes ou bateaux couverts, pour descendre cette rivière jusqu'à Orléans, Tours & Nantes. Long. 21-4, latitude 46-3.

* L'Hôpital 2 l. * Saint-Siphorien de Lai 2 l. * La Fontaine 3 l.

* *Sud-est de P. 119 l.*) Tarare 3 lieues, bourg dans une vallée au pied de la montagne de Tarare, sur la rivière de Tardine, élection de Lyon : cette montagne qui a été coupée nouvellement, étoit remarquable par sa longueur d'une lieue & son chemin difficile.

* Bully 3 l. La Bresle, petite ville dans un fond, entre des montagnes & sur la petite rivière de Tardine, qui en 1715 la submergea en partie.

* La Tour 4 lieues. * Lyon 3 lieues, page 291. * Mirebel 3 lieues.

* De
ville de
un terr
de com
légiale
* Saint-
* Cerd
3 lieue
* D
ville su
riche p
* Sa
2 l. pe
* Cou
Genis

Villes

De
ville
pied
nom
trefo
l'anc
Elle
l'ant
dess
un
sacr

* *De P. 134 l.*) *Montluel* 2 lieues, petite ville de la Bresse, située sur la Séraigne dans un terroir agréable & fertile. Elle a titre de comté, une châellenie-royale, une collégiale & deux couvens. * Maximieux 3 l. * Saint-Denis 3 l. * Saint-Jean-le-Vieux 2 l. * Cerdon 2 lieues. * Saint-Martin-du-Frêne 3 lieues.

* *De P. 149 l.*) *Nantua* 2 lieues, petite ville sur un lac de même nom, avec un riche prieuré de l'ordre de saint Benoît.

* Saint-Germain-le-Joux 2 l. * Châtillon 2 l. petite ville de la Bresse. Avranchi 3 l. * Coulonges 4 l. Saint-Jean 2 l. (* Saint-Genis 2 l. delà à Genève 2 l.

Villes de cette Généralité où il n'y a pas de postes.

De P. 107 l.) *Beaujeu*, petite & jolie ville peu peuplée, située sur l'Ardière au pied d'une montagne; elle a donné son nom à la province de Beaujolois dont autrefois elle étoit capitale; c'est delà que l'ancienne maison de Beaujeu a pris son nom. Elle a un château qui a été célèbre dans l'antiquité & une collégiale; on voit au-dessus du portail de la principale église, un bas relief très-ancien qui représente le sacrifice d'un porc, d'une brebis & d'un

taureau; elle est à 2 l. de Maison-blanche, page 288.

Belleville, petite ville près de la Saone dans le Beaujolois, qui a une abbaye de Bénédictins, à 2 l. de Maison-blanche, p. 288.

Condrieu, petite ville du Lyonnais, renommée pour ses vins, à 7 l. de Lyon, page 289.

D O M B E S.

Pays beau & fertile qui a 10 lieues de long, sur 8 de large & 34 de circuit, entre le Mâconnois & le Lyonnais, il a titre de principauté; on le divise en onze châtellenies, qui sont Beaugard, Mont-Merle, Toissai, Lans, Châlamon, Châtelet, Ligneux, Saint-Trivier, Villeneuve, Amberieu & Trévoux. Le Roi en a acheté la souveraineté de M. le comte d'Eu, à qui elle appartenoit.

TREVOUX, ville assez belle & capitale de la principauté de Dombes; il y a un parlement qui étoit autrefois à Lyon, mais le duc du Maine, qui en étoit souverain depuis le donation que lui en fit Mademoiselle de Montpensier, obligea tous les Officiers de justice de faire leur séjour dans cette ville; il y a à Trevoux un hôtel-des-monnoies, une collégiale, une imprimerie très-connue & un collège où il y avoit des

Jésuite
24, la

De
capital
a un b
un col
comm
page

Sain

par ses
cailler

& un
211.

Sai

ble d

de F

nes p

de fe

de cl

301.

Sa

y a a

don

vin

mél

pag

S

fitu

Ell

han

Jésuites , à 5 l. de Lyon ; p. 289. Long 22-24, lati 45-57.

De P. 123 l.) **MONT-BRISON**, ville capitale du Forès, située sur la Vezife. Elle a un bailliage, un château, une collégiale, un collège de Pères de l'Oratoire & plusieurs communautés religieuses, à 8 l. de Peubru, page 211.

Saint-Bonnet, petite ville du Forès, connue par ses bons ciseaux & ses ouvrages de clincaillerie. Elle a un couvent de Capucins & un d'Ursulines, à 12 l. de Peubru, page 211.

Saint-Etienne-de-Furens, ville considérable du Forès; elle est située sur le ruisseau de Furens, dont les eaux sont très-bonnes pour la trempe des ouvrages d'acier & de fer; il y a dans les environs des mines de charbon de terre, à 7 l. de Vienne, p. 301.

Saint-Galmir, petite ville du Forès; il y a auprès une fontaine appelée la *Font-forte* dont l'eau à ce que l'on dit a un gout de vin qui s'affoiblit très-peu, lorsqu'on la mêle avec d'autre eau, à 8 l. de Lyon, page 289.

Saint-Germain-Laval, ville du Forès; située dans un terroir fertile en bons vins. Elle a une châellenie-royale, à 5 l. de Rohane, page 293.

DAUPHINÉ.

LE Dauphiné a un Gouverneur & un Lieutenant-général, sa longueur est de 42 lieues, sur 41 de large & 170 de circuit : ses bornes sont au levant, les Alpes ; au midi, la Provence ; au couchant, le Rhône ; au nord, le Rhône & la Savoie. On le divise en haut & bas-Dauphiné ; le haut est plein de montagnes, cependant le terroir y est assez fertile ; les montagnes produisent d'excellens pâturages, des simples, du gibier, & les vallées quelques grains ; il y a des mines de fer & autres métaux ; on y compte six petits pays, le Grésivaudan, le Roiennéz, les Baronnies, le Gapençois, l'Embrunois & le Brianconnois, le bas-Dauphiné principalement le long du Rhône est le plus fertile ; on y recueille du bled, du vin, des olives ; il est divisé en quatre petits pays, le Viennois, le Diois, le Valentinois & le Tricastin. Les deux tiers de cette province où on trouve beaucoup de fontaines minérales, sont presque stériles, ce qui fait sortir un grand nombre de ses habitans pour aller travailler ailleurs une partie de l'année. Le Dau-

phiné
Rois
guerre
nobles
res, ce
tre les
ger d'
une fo
pays e
dans
l'ancien
le neu
phiné
ont p
de G
de Vi
na le
une c
adress
daup
se fin
donn
ces c
nois
taille
l'aut
tre,
pou
pou
gue

Dauphiné fut anciennement gouverné par des Rois qui conduisoient leurs peuples à la guerre ; & par un Sénat composé de la noblesse qui régloit toutes leurs affaires , ce sénat prit le parti d'Annibal contre les Romains ; ces derniers , pour se venger d'un si mauvais service , assemblèrent une forte armée & subjuguèrent tout ce pays environ cent ans avant Jésus-Christ ; dans le cinquième siècle , il fit partie de l'ancien royaume de Bourgogne & dans le neuvième du royaume d'Arles. Le Dauphiné a eu ses Seigneurs particuliers qui ont porté le titre de comtes d'Albon & de Grenoble , & ensuite celui de comtes de Vienne jusqu'à Gui VIII , à qui on donna le nom de Dauphin , parce que dans une occasion où il avoit fait paroître son adresse & sa valeur , sa devise étoit un dauphin ; ce nom lui fut si agréable qu'il se fit un honneur de le porter & de le donner à ses Etats : le dernier de ses Princes qui fut Humbert II , Dauphin de Viennois , ayant perdu son fils aîné à la bataille de Creci en 1346 & laissé tomber l'autre encore enfant du haut d'une fenêtre , résolut en 1348 de quitter le monde , pour se faire Prêtre ; & en même-temps , pour se venger des attaques continuelles que lui faisoit Amédée duc de Savoie , il

vendit sa principauté *cent mille florins d'or* à Philippe de Valois, l'an 1349, à condition qu'il jouiroit encore pendant sa vie des revenus de la province qu'il lui vendoit. Les fils aînés de France portent le nom de Dauphin & ont les armes du Dauphiné écartelées avec celles de France. Charles V fut le premier Dauphin.

Commerce du Dauphiné & de sa Généralité.

Le commerce de cette province consiste, dans ses sapins & autres arbres propres à la marine & aux bâtimens, en divers métaux & minéraux; le grand nombre de rivières & de ruisseaux qui sortent de ses montagnes font tourner les moulins des forges & des fonderies, dans lesquelles on travaille le cuivre, l'acier, le fer & le plomb; de toutes ses fonderies, les principales sont celles des ancres & des canons. Le commerce du Dauphiné consiste encore dans ses fromages de Sassenage, & en plusieurs autres qui se débitent sous ce nom, en toiles toutes faites avec le chanvre du pays, en papier, beau & commun, en étoffes grossières mais assez bonnes, en chapeaux & en soie: il y a dans ce pays beaucoup de muriers pour la nourriture des vers à soie.

GÉ

LA
le gou
vêchés
de D
lence,
parois
sur 3 e
comp

Gal
* Gr
Mo

| *]
2 l. *
* S
cienn
dans l
broge
rent c
rent
mal-l
mont

 GÉNÉRALITÉ DE GRENOBLE.

LA généralité de Grenoble, comprend le gouvernement du Dauphiné, les archevêchés de Vienne & d'Embrun, les évêchés de Die, de Grenoble, de Gap, de Valence, de Saint-Paul-trois-Châteaux & 990 paroisses; elle s'étend à 40 lieues de long, sur 36 de large & 154 de circuit; on y compte six élections qui sont:

Gap.	Romans.
* Grenoble.	Valence.
Montlimart.	Vienne.

Route de cette Généralité.

| * De Lyon, page 289, à * Saint-Fons 2 l. * Saint-Saphorin-d'Ozun 2 l.

* *Sud-est de P. 124 l.*) **V**IENNE 3 l. ancienne & célèbre ville, capitale du Viennois dans le bas-Dauphiné: elle l'étoit des Allobroges ses fondateurs; les Romains la firent colonie du droit italique & y établirent un Sénat. Cette ville a des maisons mal-bâties & des rues étroites, où il faut monter & descendre; elle est située sur

la rive gauche du Rhône, où il y avoit autrefois un pont; les hautes montagnes auxquelles elle est adossée ne lui permettent de s'étendre que le long du rivage. Elle a un archevêché, une métropole assez belle quoique gothique, trois autres chapitres, un séminaire, un collège qui appartenoit aux Jésuites, sept paroisses, deux abbayes, des Augustins, des Jacobins, des Carmes, des Minimes, des Ursulines, des Filles-bleues & des Filles de sainte-Claire, un bailliage, une justice-consulaire, une élection, une papeterie, & quantité d'ouvriers en fer & en acier; l'on attribue la bonté des lames d'épées que l'on y fabrique aux eaux de la petite rivière de Guerre, laquelle traverse la ville & la divise en deux parties inégales. Il se tint un Concile à Vienne en 1311 où fut aboli l'ordre des Templiers; leurs maisons, sous le nom de commanderies, furent données aux Chevaliers de Malte. Long. 22-30, lati. 45-33.

* Auberive 3 l. * Peage de Roussillon 2 l.
* Saint Rambert 3 l.

* *Saint-Vallier* 3 l. petite ville de l'élection de Romans, avec un prieuré. * Tain renommé par ses bons vins de l'hermitage 3 l. * Sillard 2 l.

* *Est-sud de P. 142 l.*) VALENCE 2 l. ancienne & considérable ville, ayant une

citadelle
pitale
située
rues so
Elle a
une ch
contreb
Louis X
élection
Chanoi
des Co
sieurs p
avec un
rars. L

* La
3 lieues

* *De*
bien pe
pour la
gne; el
au duc
rivières
ancienn
élection
Ursulin
une mai
tes. Lon
* Pie
1* De
à * Bro

citadelle & de bonnes murailles ; cette capitale du Valentinois en Dauphiné , est située sur la rive gauche du Rhône , ses rues sont étroites & toutes serpentantes. Elle a un évêché suffragant de Vienne , une chambre souveraine pour juger les contrebandiers , une université fondée par Louis XI , un présidial , un bailliage , une élection , une sénéchaussée , une abbaye de Chanoines réguliers de saint Augustin , des Cordeliers , des Dominicains , plusieurs paroisses , un collège de Medecine avec un grand jardin rempli de plantes rares. Long. 22-28 , lati. 44-55.

* La Paillasse 3 l. * Loriol 3 l. * Laine 3 lieues.

* *De P. 154 l.*) Montlimart 3 l. ville bien peuplée , marchande & grand passage pour la Provence , l'Italie & la Catalogne ; elle est située dans une plaine fertile au duché de Valentinois près des petites rivières de Robin & Dalron. Elle a une ancienne citadelle , une sénéchaussée , une élection , des Capucins , des Récollets , des Ursulines , des Filles de sainte - Marie & une maison qui étoit occupée par des Jésuites. Long. 22-25 , lat. 44-33. * Donzère 3 l.

* Pierre-Latte 2 l. (* La Palu 2 l.

1 * De Lyon à Grenoble , de Lyon , p. 289 , à * Bron 2 l. * Saint-Laurent de Mures 2 l.

* La Verpillière 3 lieues. Bourgoin 3 l. ville du Dauphiné, avec un couvent d'Augustins-Déchauffés & un d'Ursulines. * Ecole 3 l. * La Frette 4 lieues. * Rives 3 lieues. * Vorepes 3 l. bourg de l'élection de Grenoble.

* *Est-sud de P. 143 l.*) **GRENOBLE** 3 l. ancienne ville, capitale du Dauphiné, munie de fortes murailles, flanquée de bonnes tours & située sur l'Isère qui la partage en deux; il y a deux ponts l'un de pierre & l'autre de bois; l'on y a formé un cours qui donne une agréable promenade, les rues de Grenoble sont belles, bien percées, mais les édifices n'y sont pas beaux, excepté le palais épiscopal; la cathédrale est un bâtiment gothique. Elle a un évêché suffragant de Vienne, plusieurs paroisses, des Jacobins, des Augustins, des Cordeliers, des Récolets, des Capucins, des Carmes - Déchauffés, des Minimes, des Ursulines, des Carmelites, des Bénédictines, des Filles de sainte-Marie, de sainte-Claire, de la Visitation, des Filles repenties, plusieurs hôpitaux considérables, un collège qui étoit occupé par des Jésuites, un parlement, une cour des aides, une chambre des comptes, un hôtel-des-monnoies, une justice-consulaire & une généralité de six élections; on en estime les

les gan

| *

ble, p

3 l. *

* Les l

une be

* Valer

| *

Lyon,

Lauren

3 l. * V

* De

ville a

dans le

* G

* D

petite

sépare

y trou

Villes

BA

tenant

France

pitale

l'Embr

304.

De

sorte

Tou

les gants & les peaux. Lon. 23-24, la. 45-51.

| * De Grenoble à Valence, de Grenoble, page 304, à * Vorepes 3 l. * Tullins 3 l. * La Legrerie 3 l. * Saint-Marcelin 3 l. * Les Fories 3 l. * Romans 3 l. ville dans une belle plaine sur l'Isère à 3 l. du Rhône. * Valence 4 l. p. 304.

| * De Lyon au pont Beauvoisin, de Lyon, page 289, à * Bron 2 l. * Saint-Laurent 2 l. * La Verpillière 3 l. * Bourgoin 3 l. * Vachères 2 l.

* *De P. 131 l.*) *La Tour-du-Pin* 2 l. petite ville assez jolie, avec titre de baronnie, dans le Viennois.

* Gas 2 lieues.

* *De P. 135 l.*) *Pont-Beauvoisin* 2 l. petite ville située sur le Guiers, rivière qui sépare le Dauphiné d'avec la Savoie; on y trouve des eaux minérales.

Villes de cette Généralité où il n'y a pas de postes.

BARCELONETTE, ville autrefois appartenante au duc de Savoie, qui la céda à la France par la Traité d'Utrecht; c'est la capitale de la vallée de Barcelonette dans l'Embrunois, à 27 l. de Grenoble, page 304.

De P. 162 l.) **BRIANÇON**, ville très-forte du haut-Dauphiné, & capitale du
Tome I. France. C c

Briançonnois. Elle est bâtie sur une montagne qui passe pour la plus haute de l'Europe; il y a trois forts sur la montagne pour la défendre. Elle a un bailliage, une belle église paroissiale, un couvent de Cordeliers, un de Jacobins & un d'Ursulines: dans les environs de cette ville, on recueille de la manne sur les feuilles d'une espèce de pin nommé *Melles*, ce qui est fort rare en Europe, à 19 l. de Grenoble, page 304.

Chorges, petite ville du diocèse d'Embrun, qui fut brûlée en 1692, par le duc de Savoie, à 19 lieues de Grenoble, page 304.

Crest, petite ville sur la Drome; elle appartient au prince de Monaco, à 4 l. de Paillasse, page 303.

Sud-sud-est de P. 150 l.) DIE, ville qui a beaucoup souffert avant la révocation de l'Edit de Nantes, parce que les Religieux y étoient très-puissans; elle est capitale du Diois en Dauphiné. Elle a un évêché suffragant de Vienne & un bailliage; cette ville est sur la Drome, à 8 l. de Valence, p. 302.

Est-sud-est de P. 163 l.) EMBRUN, ville considérable & capitale de l'Embrunois dans le Dauphiné; elle est située sur un rocher près de la Durance, les murail-

les en o
voie, qu
vêché,
de Jésus
beau pa
page 30

Sud-e
au pied
du Gape
lée en
prit en
d'Aix,
l. de G
lati. 44-

Guill
Alpes;
après tr
lieu est
gnes du
306 &

Mon
XIV,
le Daup
elle est
presque
d'Embr

Sud-
TROIS-
sur le p
Valent

les en ont été démolies par le duc de Savoie, qui la prit en 1692. Elle a un archevêché, un bailliage, un collège ci-devant de Jésuites, une belle métropole & un beau palais épiscopal, à 20 l. de Grenoble, page 304. Long. 22-9, lati. 44-40.

Sud-est de P. 158 l.) *GAP*, ville située au pied d'une montagne; c'est la capitale du Gapençois en Dauphiné; elle a été brûlée en partie par le duc de Savoie qui la prit en 1692. Elle a un évêché suffragant d'Aix, un bailliage & une élection, à 16 l. de Grenoble, page 304. Long. 23-44; lati. 44-36.

Guillestre, château & bourg dans les Alpes; le prince Eugène en 1692 le prit après trois jours de tranchée ouverte; ce lieu est un passage pour aller aux montagnes du Piémont, à 3 l. d'Embrun, page 306 & 23 de Grenoble, page 304.

Mont-Dauphin, petite place que Louis XIV, fit fortifier en 1693, pour mettre le Dauphiné en sûreté du côté d'Embrun; elle est bâtie sur une montagne escarpée & presque entourée de la Durance, à 4 l. d'Embrun & 24 de Grenoble, p. 304.

Sud-sud-est de P. 160 l.) *SAINTPAUL-TROIS-CHATEAUX*, ancienne ville située sur le penchant d'une colline, au duché de Valentinois dans le Dauphiné; c'est la capi-

rale du Tricastinois. Elle a un évêché suffragant d'Arles ; cette ville est à une lieue du Rhône & à une l. de Pierre-Latte , page 303. Long. 22-30 , lati. 44-20.

Tallard , bourg qui a titre de comté & un bailliage ; il est situé sur la Durance , à 20 l. de Valence , p. 302 & à 6 l. de Gap.

LANGUEDOC.

LE Languedoc a un Gouverneur & trois Lieutenans-généraux , sa longueur est de 90 lieues , sur 36 de large & son circuit de 320 ; ses bornes sont au levant , le Dauphiné & la Provence , au midi , la Méditerranée & le Roussillon ; au couchant , la Gascogne ; au nord , le Querci , le Rouergue , l'Auvergne & le Lyonnais.

Cette province , sous le nom de Gaule Narbonnoise , appartenoit aux Romains ; elle passa aux Visigoths l'an 412 , qui la réunirent à l'Espagne ; mais ils en furent dépouillés par les François ; il y eut des comtes de Toulouse qui possédoient presque tout le Languedoc ; le dernier d'entre eux nommé Raimond , maria sa fille unique à Alphonse frère de S. Louis. Alphonse & sa femme étant morts sans enfans ,

Philipp
posséda
consequ
la fille
ses Etat
sa fille
comté
doc est
Etats s
le plus
royaum
chés &

Cert
le , est
agréab
doc , o
qui est
cieuser
bestiau
gues ,
cieux ;
turquo
quanti
ses , u
rales.
port c
ne au
une gr
la co
mers.

Philippe-le-Hardi, fils de S. Louis en prit possession & le réunit à la Couronne, en conséquence du Contrat de mariage de la fille de Raimond, qui, pour rentrer dans ses Etats, avoit été obligée de consentir que, sa fille venant à mourir sans enfans, le comté resteroit à la France. Le Languedoc est un pays d'Etats, l'assemblée de ses Etats s'y tient tous les ans; son Clergé est le plus nombreux & le plus riche du royaume; il est composé de trois archevêchés & de 20 évêchés.

Cette province maritime & méridionale, est une des plus fertiles & des plus agréables, principalement le bas-Languedoc, où l'on trouve en abondance tout ce qui est nécessaire pour passer la vie délicieusement, bled, excellens vins, gibier, bestiaux, bons poissons, huile d'olive, figues, raisin muscat & autres fruits délicieux; il y a aussi des mines de fer, de turquoises, des carrières de marbre, une quantité de plantes médicinales & curieuses, un grand nombre de fontaines minérales. Le canal-royal, qui commence au port de Cette & va se rendre à la Garonne au-dessous de Toulouse, lui procure une grande facilité pour le commerce, par la communication qu'il donne aux deux mers.

*Commerce du Languedoc & de ses deux
généralités Toulouse & Montpellier.*

Cette province est une des plus riches & des plus agréables du royaume, son commerce ne consiste pas seulement dans toutes sortes de denrées du crû du pays, mais encore dans ses manufactures, où l'on fait des draps, des ratines, des droguets, des serges & beaucoup d'autres étoffes de soie & de laine, les principales sont à Toulouse, à Nîmes, à Alais & à Montpellier; à toutes ces manufactures, il faut ajouter les moulins à papier, la fabrique des chapeaux, du parchemin, des cartes à jouer, des dentelles, des clouteries & plus de 25 bonnes tanneries, le verd-de-gris qui se fait à Montpellier & ses environs, & les sels de ses deux marais salans, l'un à Periac & l'autre à Sigean.



Le La
rali
pell
par
GÉN

LA g
une par
son éte
36 de l
d'Etats

Albi
Aler
Caro
Cast
Com
pa

1 * I
Bastide
* Saint
* Su
2 l. be
té &

Le Languedoc , comprend les Généralités de Toulouse & de Montpellier , elles ont ensemble 1183 paroisses.

GÉNÉRALITÉ DE TOULOUSE.

LA généralité de Toulouse, comprend une partie du gouvernement de Languedoc, son étendue est de 40 lieues de long, sur 36 de large & 175 de circuit; c'est un pays d'Etats divisé en dix diocèses qui sont :

Albi.	Lavaur.
Aleth.	Mirepoix.
Carcaffonne.	Montauban-en-partie.
Castres.	Rieux.
Comminge-en-partie.	* Toulouse.

Routes de cette Généralité.

| * De Montauban , page 234 , à * la Bastide-Saint-Pierre 3 l. * Grifolles 2 lieues. * Saint-Jorri 2 l. * Courtansoul 2 l.

* *Sud-sud-ouest de P. 167 l.*) TOULOUSE
2 l. belle & célèbre ville avec titre de comté & capitale du Languedoc , peu com-

mercante quoique avantageusement située sur la Garonne ; on l'y passe sur un pont large & très-long, pour aller au faux-bourg Saint-Cyprien, à la fin du canal qui communique aux deux mers. Elle n'est point assez peuplée à proportion de sa grandeur, une partie des maisons y est bâtie de brique, l'église des Cordeliers y a un caveau qui conserve les corps morts sans pourriture, en desséchant les chairs sans gâter la peau, ni déranger les membres ; on les met debout appuyés contre le mur & contre des barres de fer posées à hauteur d'appui ; on y en voit un grand nombre ainsi desséchés. Il y a un bel hôtel-de-ville devant lequel on a formé une belle place-royale très-spacieuse, & dans l'hôtel une salle appelée la salle des illustres ; l'on voit le buste des sçavans en tout genre qui ont pris naissance dans cette ville ; cet hôtel porte le nom de Capitole : la charge de Capitoul ou d'Echevin annoblit ceux qui en sont revêtus. Il y a à Toulouse un archevêché, avec un beau palais épiscopal bâti par M. Colbert, frère du Ministre, une université, un parlement, un présidial, une sénéchaussée, une intendance, une généralité, un hôtel-des-monnoies, une justice-consulaire, plusieurs académies, dont une fort ancienne est connue sous le nom des

Jeux-floraux

Jeux-floraux
an ; une
ture, un
sieurs m
Jésuites
la maïso
naires,
il y a u
grand m
un couv
ancien
Pères d
l'Esquil
Doctrin
nombre
filles. L

* *Cap*
du Lan

* *De*
où l'on
Elle a

* *La B*

* *Su*

2 l. vii
située d
tite ém
bie par
contens
d'Orléa
Montm

Tom

Jeux-floraux, qui distribue quatre prix par an; une académie des sciences, une de sculpture, une d'architecture & de peinture, plusieurs maisons appartenantes ci-devant aux Jésuites, qui sont le noviciat, le collège, la maison professe, la maison des pensionnaires, celle de retraite & un séminaire; il y a une collégiale remarquable par le grand nombre de reliques qu'on y révère; un couvent de Dominicains qui est le plus ancien de leur ordre, un séminaire des Pères de la Mission, un collège appelé l'Esquille qui appartient aux Pères de la Doctrine - Chrétienne, & un très-grand nombre de communautés d'hommes & de filles. Long. 23-35, lati. 43-8.

* *Castanet* 2 l. petite ville près le canal du Languedoc. * *Bassière* 3 l.

* *De P. 174 l.) Villefranche* 2 l. ville où l'on fait un grand commerce de toiles. Elle a un présidial & une sénéchaussée.

* *La Bastide d'Anjou* 3 l.

* *Sud de P. 179 l.) CASTELNAUDARI* 2 l. ville capitale du duché de Lauragais; située dans un terrain fertile, sur une petite éminence près du canal; elle est célèbre par la déroute d'une armée de mécontents, que commandoit Gaston duc d'Orléans, elle arriva en 1632; le duc de Montmorenci y fut pris & conduit à Tou-

louse où il eut la tête tranchée. Castelnaudari a un présidial, une sénéchaussée, des manufactures de draps & de soie; les maisons ont des toits qui avancent si fort qu'ils couvrent presque toute la grande rue qui fait le principal de cette ville, avec ses deux places; on y voit deux belles églises, la collégiale & les Carmes. Long. 19-38, lati. 43-19.

* *De P. 183 l.*) *Saint-Papoul* 4 l. ville qui ne vaut pas mieux qu'un bourg; elle est située sur la Lambe dans le haut-Languedoc; il y a un évêché suffragant de Toulouse.

* *Sud de P. 186 l.*) *Carcassonne* 3 lieues; ville du haut-Languedoc, très-riche par le produit de ses manufactures de draps & autres étoffes de laines; elle est située sur l'Aude qui la divise en haute & basse ville; dans la haute que l'on nomme Cité, est renfermée l'église cathédrale, avec un château fortifié & plusieurs grosses tours qui accompagnent ses épaisses murailles; la basse est bien percée & bien bâtie. Elle a un évêché suffragant de Narbonne, un présidial, une sénéchaussée, un collège & un séminaire régi ci-devant par les Jésuites: les environs de cette ville sont remplis d'oliviers; les montagnes ont de très-beaux marbres. Long. 20-49, lati. 43-10.

* D
bas-L
plée;
dial,
draps

Sud
située
le bas
ses ba
gent c
y cou
suffrag
42-59.

* C
| *
beyrac

Villes

Sud
qui a
10 m
Tarr
compr
bi; le
des pl
un ar
collég
d'hom

* *De P. 190 l.*) *Limoux* 4 l. ville du bas-Languedoc commerçante & bien peuplée; située sur l'Aude. Elle a un présidial, une sénéchaussée & une fabrique de draps de ratines.

Sud de P. 191 lieues) *Alet*, cette ville est située sur l'Aude au pied des Pyrenées dans le bas-Languedoc; elle est remarquable par ses bains & par les paillettes d'or & d'argent que l'on trouve dans les ruisseaux qui y coulent des Pyrenées; il y a un évêché suffragant de Narbonne. Long. 19-52, lati. 42-59.

* *Couissa* 2 l. (* *Aunat* 4 l.

| * *De Carcassonne*, page 314, à (* *Barbeyrac* 3 lieues.

Villes de cette Généralité où il n'y a pas de postes.

Sud de P. 170 l.) *ALBI*, ville mal-bâtie, qui a cependant un air riant; on y compte 10 mille habitans; elle est située sur le Tarn; c'est la capitale de l'Albigeois qui comprend les diocèses de Castres & d'Albi; les promenades & les environs sont des plus agréables. Elle a des Juges-consuls, un archevêché, une belle cathédrale, un collège, un séminaire, plusieurs couvens d'hommes & de filles; c'est en cette ville

que les anciens Vaudois se retirèrent au douzième siècle pour y vaquer à leur religion, & d'où ils eurent le nom d'Albigeois, à 14 l. de Montauban, p. 234

Sud de P. 173 l.) Castres, ville considérable du haut-Languedoc; située sur l'Agout qui la divise en deux parties; elle fut autrefois fortifiée; les religionnaires y avoient fait une espèce de République; Louis XIII les ayant vaincus en 1629, ils furent obligés de raser les fortifications de cette ville; une grande partie de ses habitans sont encore Calvinistes. Elle a un évêché suffragant d'Albi, un collège ci-devant de Jésuites, deux paroisses, des Cordeliers, des Jacobins, des Trinitaires, des Capucins & deux couvens de religieux; une sénéchaussée, un très-beau palais épiscopal, avec de magnifiques jardins, une belle promenade appelée le Jeu-de-mail; des manufactures de petites étoffes de laine, de couvertures fines & de bonnets; les teintures que l'on y fait en bleu-foncé sont très-estimées, à 17 l. de Montauban, page 234. Longi, 19-55, lati. 43-37.

Gaillac, petite ville de l'Albigeois, sur le Tarn dans le haut-Languedoc: on y fait un commerce assez considérable de ses vins blancs. Elle a une abbaye de Bénédictins: à 10 l. de Montauban, p. 234.

La
bien au
dans
auprès
de Car

La
bi dan
sur le
Elle a
11 l.

Sud
l'Agou
évêché
Monta
43-41

Ma
est ass
reau o
résiden

Sud
belle f
elle a
à la
que le
re ord
Toulo

Per
châtea
bi, à
Puy

La Grâce, petite ville sur la rivière d'Orbien au pied des montagnes de la Courbière, dans le diocèse de Carcassonne; il y a auprès une abbaye de Bénédictins, à 5 l. de Carcassonne, page 314.

La Guépie, petite ville du diocèse d'Albi dans le haut-Languedoc; elle est située sur le Biaur qui le sépare du Rouergue. Elle a une châellenie & un bailliage, à 11 l. de l'Hospitalet, p. 234.

Sud de P. 164 lieues) *Lavaur*, ville sur l'Agout dans le haut-Languedoc. Elle a un évêché suffragant de Toulouse, à 8 l. de Montauban, page 234. Long. 19-30, lati. 43-41.

Mazères, ville du comté de Foix; elle est assez considérable; il y avoit un château où les comtes de Foix faisoient leur résidence, à 5 l. de Villefranche, p. 313.

Sud de P. 185 l.) *Mirepoix*, ville assez belle sur le Gers dans le haut-Languedoc; elle a titre de marquisat, qui appartient à la maison de Lévi; c'est en cette ville que les ducs de ce nom ont leur sépulture ordinaire. Elle a un évêché suffragant de Toulouse, à 6 l. de Castelnau, p. 313.

Penes ou *Pennes*, petite ville avec un château près de l'Aveirou, au diocèse d'Albi, à 7 l. de Saint-Romans, p. 234.

Puylarens, petite ville du Lauragais,


sur les frontières du Roussillon dans le haut-Languedoc. Elle a titre de duché, à 12 l. de Toulouse, p. 311.

Quillan, petite ville qui a titre de baronnie, située sur l'Aude dans le diocèse d'Allet, à 4 l. de Couissa, p. 315.

Rabastens, ancienne ville où est le siège de judicature de l'Albigeois; elle est située sur le Tarn au diocèse d'Albi; il y a un vieux château & une collégiale; les rues y sont étroites, les maisons assez jolies bâties en brique, à 6 lieues de Montauban, page 234.

Sud-ouest de P. 178 l.) Rieux, petite ville du haut-Languedoc sur la Risle, qui se jette dans la Garonne un peu au-dessous de cette ville. Elle a un évêché suffragant de Toulouse; le palais épiscopal est ce que l'on y voit de plus beau, à 9 l. de Castanet, page 313. Longit. 18-50, latitude 43-15.

De P. 212 lieues) SAINT-PAUL-DE-FENOUILLETES, petite ville du Languedoc, entre des montagnes sur la rivière d'Egli dans le diocèse d'Allet; c'est la capitale du petit pays de Fenouilletes, à 8 l. de la Palme, p. 326.



GÉNÉ

LA

une p

doc; c

24 l. d

pays d

Ag

Ala

Bez

Le

Lo

Me

1*

*

Espr

en L

elle

de 2

sur

une

dens

dans

GÉNÉRALITÉ DE MONTPELLIER.

LA généralité de Montpellier, comprend une partie du gouvernement de Languedoc ; elle s'étend à 52 lieues de long, sur 24 l. de large & 198 de circuit ; c'est un pays d'états divisé en 12 diocèses qui sont :

Agde.	* Montpellier.
Alais.	Narbonne.
Beziers.	Nîmes.
Le Pui.	Saint-Pons.
Lodève.	Viviers.
Mende.	Uzès.

Routes de cette Généralité.

1* De la Palu, page 303, à

* *Est-sud de P. 163 lieues*) Pont-Saint-Esprit 2 l. ville & grand lieu de passage en Languedoc, avec une bonne citadelle ; elle est connue par la beauté de son pont de 22 arches & de 420 toises de long, sur le Rhône, où les bateaux passent avec une rapidité incroyable : les voyageurs prudents y mettent pied à terre à cause du danger qu'il y a de passer dessous. L'archi-

recture de ce pont est admirable ; chacune de ses piles est percée d'une petite arche pour faciliter la rapidité du fleuve quand les eaux sont grosses ; la ville est assez grande , mais mal-bâtie & les rues étroites ; il y a une abbaye & plusieurs couvens. Long. 22-20 , lati. 49-3.

* *Bagnols* 2 l. petite ville auprès de la Cèze , rivière qui roule des paillettes d'or , dans le bas-Languedoc ; il y a une belle place au milieu de la ville , où sortent de terre deux fontaines.

* *Connaut* 2 l. * *Valiguières* 3 l. * *Remoulins* 3 l. * *Saint-Gervasi* 2 l.

* *Sud-est de P. 177 l.*) *Nismes* 2 lieues ; belle & florissante ville du Languedoc ; située dans une plaine abondante & fertile en bons vins , bétail , gibier , huile & vermillon avec lequel on compose le kermès & la garance : son antiquité est prouvée par un amphithéâtre & autres beaux restes d'ouvrages faits par les Romains ; on y fabrique quantité de serges & de bas de soie. Elle a un évêché suffragant de Narbonne , un présidial ; une sénéchaussée , une justice-consulaire , une académie françoise , un collège ci-devant dirigé par des Jésuites avec une église , & un séminaire occupé par les Pères de l'Oratoire. Il y a beaucoup de Calvinistes ; ils y avoient un temple que

Louis
place u
il est
comme
garniso
teau ,
menad
est aux
laquell
aux po
à ce ma
me qu
lège ;
marbro
fiere
A qua
nomm
du bas
de 15
du Ga
tenir l
jusque
vrage
rangs
pierre
solidi
comm
tés qu
43-50
* U

Louis XIV , fit abattre pour bâtir en sa place un château par lequel il les intimida , il est composé de plusieurs bastions qui commandent la ville ; l'on y tient toujours garnison ; vis-à-vis & auprès de ce château , est un beau cours qui sert de promenade. Le plus beau quartier de Nismes , est aux environs de la halle-couverte , sous laquelle est le marché au bled & celui aux poissons ; toutes les rues qui aboutissent à ce marché sont belles & longues , de même que celle qui est du côté du collège ; on y trouve plusieurs croix d'un marbre très-blanc , sur lesquelles sont plusieurs figures qui les rendent admirables. A quatre lieues de Nismes près d'un village nommé Remoulins ; sur le Gardon rivière du bas-Languedoc , entre deux montagnes de 15 toises de hauteur ; l'on voit le pont du Gard , bâti par les Romains pour soutenir l'acqueduc qui conduisoit des eaux jusques dans la ville de Nismes ; tout l'ouvrage est d'ordre toscan , formé de trois rangs d'arches bâtis l'un sur l'autre de pierre de taille ; ouvrage admirable pour la solidité & la légèreté , & le plus parfait , comme le plus entier , de toutes les antiquités qui sont en France. Long. 22-4 , lati. 43-50.

* Uchaut 2 l.

* *De P. 182 l.*) Lunel 3 l. jolie petite ville située dans un terroir qui produit d'excellent vin muscat , près de la rivière de Vidourle que l'on passe sur un pont.

* Collombière 2 l.

* *Sud-sud-est de P. 187 l.*) Montpellier 3 lieues , ville du Languedoc avec une citadelle flanquée de quatre grands bastions royaux ; elle est à 2 lieues de la mer , dans un terroir couvert de vignes & d'oliviers , près de la rivière de Lez ; c'est l'une des plus belles villes de France , où se tiennent les Etats de la province , & où il y a toujours des étrangers attirés par l'affabilité des habitans , la bonté des vivres & la pureté de l'air. On admire son jardin-royal des plantes & son école de Médecine qui passe pour la plus célèbre de l'Europe ; on y conserve la robe & le bonnet du fameux Rabelais , dont on revêt sept fois les nouveaux Docteurs. Cette cérémonie se fait en reconnoissance de ce qu'il leur procura le rétablissement de leurs privilèges : pour y réussir , il se présenta en habit de docteur , chez le chancelier Duprat , où il épuisa la science de tous les savans qui s'y trouvèrent ; il répondoit Grec à celui qui lui parloit Latin , Arabe au Syriaque , Hébreu à l'Arabe ; de sorte que le Chancelier en étant

averti , l
belais lu
loquenc
Montpel
des rues
de la p
reins qu
a un év
trois pa
vens qui
1561 ,
n'est res
res , des
Pénitens
les. Il y
monnois
& des
justice-c
sciences
des Jésus
nades ,
la plac
la statu
Le com
est très-
verd-de
de l'air
* Fa
seau de
* G

averti, le fit entrer pour lui parler, Rabelais lui fit une harangue avec tant d'éloquence qu'il obtint ce qu'il demandoit. Montpellier a de fort beaux édifices, & des rues toujours fort nettes par le moyen de la pente & des petits canaux souterrains qui se déchargent hors la ville; il y a un évêché suffragant de Narbonne & trois paroisses; du grand nombre de couvens qu'il y avoit avant les troubles de 1561, qui causèrent la ruine de 36, il n'est resté que des Jacobins, des Trinitaires, des Capucins, des Observantins, des Pénitens & quelques communautés de Filles. Il y a une intendance, un hôtel-des-monnaies, un présidial, une cour des aides & des comptes, une sénéchaussée, une justice-consulaire, une société-royale des sciences, un collège occupé ci-devant par des Jésuites, un séminaire; & pour promenades, l'esplanade devant la citadelle & la place du Peirou, dans laquelle il y a la statue équestre en bronze de Louis XIV. Le commerce que l'on fait en cette ville est très-considérable, sur-tout en liqueurs, verd-de-gris, cuirs, futaines & couvertures de laines. Long. 21-32, lati. 43-36.

* *Fabregues* 3 l. petite ville sur le ruisseau de Caulazon.

* *Gigean* 2 lieues, petite ville avec une

abbaye de Filles de l'ordre de saint Benoit.

* *Loupian* 2 lieues, petite ville du bas-Languedoc.

* *Villemagne* 2 l. village où il y a une abbaye de l'ordre de saint Benoît.

* *De P. 199 l.*) *Pezenas* 3 l. jolie ville sur la Pein qui lave ses murailles, & sur une hauteur, dans une plaine fertile & des plus agréables, où il y a de belles avenues & de belles promenades : ses places publiques sont ornées de fontaines, avec de grands bassins & des coupes portées sur des pedestaux & de grandes pyramides au-dessus, tout entourées de balustrades : elle a titre de comté ; elle appartient au prince de Conti, avec une belle maison : on y trouve une collégiale, un collège de Pères de l'Oratoire, un couvent de Cordeliers & un de Capucins ; l'on y fait un grand commerce de draperie dans le temps de ses foires. Longitude 21-5, lati. 43-26.

* *La Begude de Jordi* 2 l.

* *Sud de P. 204 l.*) *Béziers* 3 l. ancienne & belle ville du bas-Languedoc, avec titre de vicomté : sa situation est si agréable qu'elle a donné lieu au proverbe : *Si Deus viveret in terris viveret Biterris*, c'est-à-dire, si Dieu vouloit habiter visiblement sur terre, il choisiroit le séjour de Béziers ; elle est sur une colline près de l'Orbe,

son terr
huile ; l
l'on y
marché
a un év
viguerie
en belle
un coil
tes, une
paroisse
52, lat

* *Sud*

NARBO

avec de
par des
bâtie &
la Gau
premier
2 lieues
traverse
& va se
de l'Au
chargée
est situé
que qu
on n'en
se que
ya un l
sulaire
une be

son terroir est fertile en bled, bon vin & huile; les rues en sont grandes & larges: l'on y remarques trois places, celles du marché, de l'hort & de la fontaine. Elle a un évêché suffragant de Narbonne, une viguerie, un palais épiscopal bien-bâti & en belle-vue, un séminaire de Lazaristes, un collége occupé ci-devant par les Jésuites, une collégiale, une abbaye, plusieurs paroisses & maisons religieuses. Long. 20-52, lati. 43-30. * Nissan 2 l.

* *Sud de P. 210 l. par Toulouse 198 l.*)
NARBONNE 4 l. ville du bas-Languedoc avec de bonnes fortifications & défendue par des fossés pleins d'eau; elle est mal-bâtie & mal-peuplée: fut la capitale de la Gaule-Narbonnoise, où fut établie la première colonie des Romains: elle est à 2 lieues de la mer; il y a un canal qui traverse la ville qu'on nomme la Robe & va se jeter dans le canal-royal; un bras de l'Aude porte à Narbonne des barques chargées qui viennent de la mer. Cette ville est située entre des montagnes, de sorte que quand il pleut plusieurs jours de suite, on n'en peut sortir qu'avec peine, à cause que tous les environs sont inondés. Il y a un hôtel-des-monnoies, une justice-consulaire, un bon arsenal, un archevêché, une belle métropole, avec un beau chœur

où l'on voit le tombeau de Philippe-le-Hardi ; il y a aussi un séminaire occupé par les Pères de la Mission , un collège par les Pères de la Doctrine-chrétienne , & quantité d'anciens ouvrages des Romains , entre lesquels on remarque le capitole & les aqueducs ; on fait grand cas du miel de Narbonne. Long. 20-41 , la. 43-11.

* Sijean 4 l. remarquable par ses salins.

(* La Palme 2 l.

| * De Narbonne à Carcassonne , de Narbonne , page 325 , à * Villedaigne 2 l. * Cruscades 2 l. * Mons 3 l. * Barbayrac 2 l. (*Carcassonne 3 l. & delà à Toulouse, p. 314.

Villes de cette Généralité où il n'y a pas de postes.

Sud-sud-est de P. 200 l.) Agde , ville du bas-Languedoc , située à un bout du canal-royal , sur la rivière d'Airaut à une demi-lieue de son embouchure dans le golfe de Lyon , où il y a un petit fort pour en défendre l'entrée , les grosses barques y arrivent facilement le long du quai qui borde le port. Cette ville mal-bâtie , où il n'y a presque que des mariniers , étoit anciennement une colonie des Massiliens. Elle a des Juges-consuls , un évêché suffragant de Narbonne , un collège de Pères de

l'Orato
hors de
qui est
appelle
de Vill

Aigu

bien pe
pour l'
tile de
bord : e

320.

Sud

Langu
tient à
peuplée
elle est
au pied
rie ; e
tes éto

çante.
lorsque
les Cat
citadell
gant d
Conna

Arg

qui pr
que l'o
simart

Aub

l'Oratoire , les Capucins qui sont au-dehors de la ville desservent une chapelle qui est en grande réputation & que l'on appelle Notre-Dame du Grau , à 4 lieues de Villemagne , page 324.

Aigue-Morte , petite ville fortifiée & bien peuplée , où saint Louis s'embarqua pour l'Afrique ; son port est devenu inutile depuis que la mer s'est éloignée du bord : elle est située à 5 l. de Nismes , page 320.

Sud de P. 170 l.) Alais , ville du bas-Languedoc , avec titre de comté qui appartient à la maison de Conti , riche & bien peuplée quoique médiocrement grande : elle est située sur la rivière de Gardon , au pied des Sévennes près d'une belle prairie ; on y fait des serges & autres petites étoffes qui rendent cette ville commerçante. Louis XIII en fit le siège en 1629 , lorsque ses habitans se revoltèrent contre les Catholiques ; Louis XIV y fit bâtir une citadelle en 1689. Elle a un évêché suffragant de Narbonne & un collège à 6 l. de Connaut , page 320.

Argentière , petite ville du Vivarais , qui prend son nom de ses mines d'argent que l'on ne travaille plus , à 8 l. de Montimart , page 303.

Aubenas , petite ville du Vivarais , au

piéd des Sévennes ; il y a un collège ci-devant de Jésuites , à 6 l. de Montlimart , page 303.

Barjac , petite ville qui a titre de baronnie , du diocèse d'Uzès , à 5 l. du Pont-Saint-Esprit , p. 319.

De P. 176 lieues) *Beaucaire* , ville plus peuplée que grande , sur le bord du Rhône , vis-à-vis de Tarascon dans le bas-Languedoc : elle est très-renommée par la foire qui s'y tient en Juillet à la fête de la Magdelaine ; il y vient un grand nombre de marchands Allemands , Italiens , Espagnols & de toutes sortes de nations ; cette foire se tient non-seulement dans la ville , mais encore dans des prairies le long du Rhône ; elle est franche de tous droits & dure six jours ; on prétend qu'il s'y fait un débit de toutes de sortes de marchandises pour plus de six millions ; il y a auprès de Beaucaire une voûte souterraine , qui va sous le Rhône & le traversoit anciennement , à 3 l. de Remoulins , p. 320.

Capestan , petite ville près du canal-royal & de la rivière d'Aude , les archevêques de Narbonne à qui elle appartient y ont fondé un chapitre , à 2 l. de Nissan , page 325.

CANAL de Languedoc ou *Canal-Royal* , ce canal fait pour la communication de la

la Médi
gardé ce
magnific
fit comm
1667 &
ce Mona
ge aux
l'Espagn
pas été
puisque
rendre r
guerre ,
qu'en ét
basses q
plusieurs
considér
ture & l
rations
terres oc
a 45 lie
& 104
ce que
structure
il a fall
dure d'
donner
fus à ce
la déper
de 13 m
née par
Tome

la Méditerranée & de l'Océan, est regardé comme le chef - d'œuvre de la magnificence de Louis XIV, qui le fit commencer par le célèbre Riquet en 1667 & le finit en 1680. L'intention de ce Monarque étoit de pratiquer un passage aux deux mers sans faire le tour de l'Espagne & du Portugal. Son utilité n'a pas été aussi grande qu'on l'avoit espéré, puisque jusqu'à présent l'on n'a pu le rendre navigable pour les vaisseaux de guerre, joint à l'incommodité de ce qu'en été, les eaux sont ordinairement si basses que les vaisseaux s'ensablent dans plusieurs endroits, sans compter les frais considérables qu'il faut faire pour l'ouverture & l'entretien des écluses, & les réparations continuelles des éboulemens des terres occasionnés par les vents: ce canal a 45 lieues de long, sur 30 pieds de large & 104 écluses de différentes inventions: ce que l'on y trouve de surprenant est la structure de l'endroit appelé *Malpas*, où il a fallu couper une montagne de roche dure d'un quart de lieue de long, pour donner passage aux eaux & percer le dessus à certaine distance pour avoir du jour, la dépense de ce canal s'est montée à plus de 13 millions, dont la moitié a été donnée par le Roi & le reste par la province.

Il commence au port de Cette, situé entre Montpellier & Agde, & se perd dans la Garonne un peu au-dessous de Toulouse.

Clermont-de-Lodève, petite ville qui a titre de comté, à 9 l. de Montpellier, page 322.

Florac, petite ville qui a titre de baronnie dans le Gevaudan, à 16 l. de Saint-Flour, page 210.

Ganges, petite ville qui a titre de marquisat, située sur l'Aude au diocèse de Montpellier: les moutons de Ganges sont d'un gout délicieux, à 14 l. de Connaut, page 320.

Gignac, ville qui député aux Etats & qui est chef-lieu d'une viguerie, à 4 l. de Montpellier, page 322.

Joyeuse, petite ville qui a titre de duché-pairie, dans le bas-Vivarais, à 9 l. de Montlimart, page 303.

La Salvetat, petite ville de l'élection de Villefranche, dans le Rouergue. Elle a une justice-royale & un prieuré de Bénédictins, à 10 l. de la Begude de Jordi, page 324.

Leucate, petite ville autrefois fortifiée & située auprès d'un étang de même nom; elle est remarquable par le siège qu'elle soutint contre les Espagnols qui y furent

battus p
1637,

Sud-
ancien
manufactu
étouffes
pays sec
la Larg
un évêc
lieues de
Montpe

Magu
sur 2 l.
pellier;
copale
son évêc
pellier.

Mar
marcha
située
beau va
de du
page 2

Sud
ancien
pitale
Elle a
collég
ne; se
thédra

battus par le maréchal de Schomberg en 1637, à 2 l. de Sijean, p. 326.

Sud-sud-est de P. 152 lieues) *Lodève*, ancienne ville, mal-bâtie, riche par ses manufactures de chapeaux, de draps & autres étoffes de laines; elle est située dans un pays sec & stérile au pied des Sévennes, sur la Largue dans le bas Languedoc. Elle a un évêché suffragant de Narbonne, à 25 lieues de Saint-Flour, page 210 & 11 l. de Montpellier, p. 322.

Maguelone, est un étang de 8 l. de long, sur 2 l. de large, à une lieue de Montpellier; il porte le nom d'une ville épiscopale qui étoit sur sa côte méridionale; son évêché fut transféré en 1536, à Montpellier.

Marvejols ou *Marange*, jolie ville & fort marchande, avec une collégiale: elle est située sur la rivière de Colagne, dans un beau vallon en Languedoc; c'est la seconde du Gévaudan, à 6 l. de Saint-Flour, page 210.

Sud-est de P. 137 lieues) *MENDE*, ancienne ville bien peuplée & mal-bâtie, capitale du Gévaudan, située sur le Lot. Elle a un évêché suffragant d'Albi & un collège de Pères de la Doctrine chrétienne; ses fontaines & les clochers de la cathédrale sont ce qu'il y a de plus remar-

quable , à 10 l. de Saint-Flour , page 210. Long. 21-9 , lati. 44-30.

Pradelles , petite ville sur un rocher , près des sources de l'Allier dans le Vivarais ; ses environs nourrissent quantité de bétail , à 17 l. de Brioude , page 210.

Privas , petite ville sur un coteau au bas duquel se fait la jonction de trois petites rivières , près du pas d'Aleyrou dans le Vivarais ; cette ville étoit la retraite des Calvinistes de la province : en 1629 Louis XIII en fit le siège en personne ; elle est à 4 l. de Loriol , p. 303.

Sud est de P. 129 l.) PUI-EN-VELAI , grande ville du Languedoc , capitale du Velay , bien peuplée & bien bâtie ; mais où il faut souvent monter & descendre : elle est située sur la montagne d'Aunis près de la Loire & de la Borne. Elle a un évêché qui ne relève que du Pape , un présidial , une sénéchaussée , un collège où il y avoit des Jésuites , un séminaire régi par les MM. de Saint-Sulpice , plusieurs couvens de religieux & religieuses , à 10 l. de Brioude , page 210. Long. 21-34 , lati. 45-25.

Saint-Gilles , petite ville où il y a un grand-prieuré de Malte , avec un chapitre dont le chef a titre d'abbé , à 5 lieues de Nismes , page 320.

Saint
un bon
elle est
dourle
elle a p
quartier
& fait
bitans
Prêtre
la cause
tes , à 1

Sud
nières ,
tuée da
gues où
bres : se
ne ; il y
6 l. de
lati. 43

Sauv
le dioc
Bénédic
320.

Som
les Cal
sûreté ;
5 l. de

Tour
du Rh
gne. E

Saint-Hippolite, jolie petite ville qui a un bon fort, un gouverneur & état-major; elle est située sur la petite rivière de Vidourle dans les Sévennes au diocèse d'Alais; elle a plusieurs fontaines dans ses différens quartiers & un canal qui traverse la ville & fait tourner plusieurs moulins, les habitans de cette ville, pour avoir insulté un Prêtre qui portoit le S. Viatique, ont été la cause de la révocation de l'Edit de Nantes, à 10 l. de Bagnols, p. 320.

Sud de P. 210 l.) Saint-Pons de Tomières, petite ville du bas-Languedoc, située dans un vallon entouré de montagnes où il y a de belles carrières de marbres: son évêché est suffragant de Narbonne; il y a une manufacture de laines, à 6 l. de Béziers, page 324. Long. 20-29, lati. 43-32.

Sauves, petite ville sur la Vidourle dans le diocèse d'Alais; elle a une abbaye de Bénédictins, à 9 l. de Valiguières, page 320.

Sommières, petite ville sur la Vidourle, les Calvinistes en avoient fait une place de sûreté; elle a un gouverneur particulier, à 5 l. de Nismes, page 220.

Tournon, ville du Vivarais, située près du Rhône sur le penchant d'une montagne. Elle a un château sur la hauteur,

un beau collège ci-devant de Jésuites, un couvent de Cordeliers, un de Carmes, un de Capucins & un de Filles, à une l. de Tain, page 302.

De P. 155 l.) Vals, bourg très-connu par les fontaines minérales qui sont auprès: il est située sur la rivière d'Ardeche, dans le Vivarais, à 7 l. de Loriol, p. 303.

Sud-est de P. 158 l.) VIVIERS, ancienne, mal-propre & petite ville, capitale du Vivarais; elle est située sur la rive droite du Rhône entre des rochers, sur un desquels la cathédrale est bâtie. Elle a un évêché suffragant de Vienne, un bailliage, à une l. de Donzère, p. 303.

Sud-sud-est de P. 172 l.) UZÈS, petite ville qui a titre de duché-pairie; c'est la capitale de l'Usège dans le haut-Languedoc: elle est située dans un pays abondant en bled, bons vins, bestiaux, huile & soie. En 1629, les habitans de cette ville qui avoient embrassé le Calvinisme, furent obligés de se soumettre & perdirent tous les grands privilèges dont ils jouissoient. Uzès a un évêché suffragant de Narbonne, un bailliage, une manufacture de serges, & trois seigneurs différens, le Roi, l'Evêque & le duc d'Uzès, à 2 l. de Valiguières page 320. Long. 22-6, lati. 41-4.

C E p
prend qu
d'états ;
ragnes ;
15 de
situé en
lon, le

L E F
Lieuten
lieues, 1
80 lieu
Méditer
parée p
Cerdag
Cette p
vent été
France
couron
aux Es
par le
terroir

P A Y S D E F O I X .

CE petit gouvernement, qui ne comprend que le comté de Foix, est un pays d'états ; il est peu fertile à cause des montagnes ; sa longueur est de 20 lieues, sur 15 de large & son circuit de 70 ; il est situé entre les Monts-Pyrénées, le Roussillon, le Comminge & le Languedoc.

R O U S S I L L O N .

LE Roussillon a un Gouverneur & un Lieutenant-Général ; sa longueur est de 26 lieues, sur 14 de large & son circuit est de 80 lieues : ses bornes sont au levant, la Méditerranée ; au midi, la Catalogne séparée par les Pyrénées ; au couchant, la Cerdagne ; au nord, le bas - Languedoc. Cette province, qui a titre de comté, a souvent été le théâtre de la guerre, entre la France & l'Espagne ; elle fut réunie à la couronne, par Louis XIII, qui la reprit aux Espagnols ; ils la cédèrent à la France, par le Traité des Pyrénées en 1659. Son terroir est montagneux & peu fertile ; il y

a cependant beaucoup de pâturages , des oliviers & de très-bons vins ; mais on n'y trouve point de rivières navigables.

Commerce du Roussillon.

Le commerce de cette province ne consiste que dans quelques mines de fer , des huiles d'olives , des laines presque aussi bonnes que celles d'Espagne , du gros bétail , quelques petites manufactures où l'on ne fabrique que des gros draps & des toiles assez grossières.

GÉNÉRALITÉ DE PERPIGNAN.

LA généralité de Perpignan , comprend les gouvernemens de Foix & du Roussillon , les diocèses de Perpignan & de Pamiers , & 1130 paroisses ; son étendue est de 48 l. de long , sur 10 de large & 116 de circuit ; c'est un pays d'Etats où l'on compte trois Vigueries ; qui sont les comtés de Roussillon & Valespir , Conflent & Capfir , la Cerdagne-Françoise , indépendamment des pays de Foix & de Donnezan.

Routes

Ro
 (* De A
 3 lieues.
 * Sud de
 petite & t
 n'a que h
 rées au co
 métrie: l'a
 la maison
 mens ; la
 est compo
 autant de
 roc escar
 fait la fé
 Conflans
 1681 , p
 tières de
 45-50.
 (* De
 4 lieues.
 * Sud-
 ville pass
 très-forte
 pitale d
 Espagne
 partie su
 une pla
 sur un
 tile en
 Tom

Routes de cette Généralité.

(* De Aunat, page 315, à * Puivalador
3 lieues.

* *Sud de P. 202 l.*) *Mont-Louis* 3 lieues ;
petite & très-forte ville du Roussillon, qui
n'a que huit rues bien percées, toutes ti-
rées au cordeau & des maisons d'égalé sy-
métrie: l'arcenal, les casernes, les magasins &
la maison du gouverneur sont de beaux bâti-
mens ; la citadelle est très-forte, l'enceinte
est composée de quatre bastions qui forment
autant de fronts. Cette ville située sur un
roc escarpé, au pied des Pyrénées & qui
fait la séparation de la Cerdagne & du
Conflans, fut bâtie par Louis XIV, en
1681, pour couvrir de ce côté les fron-
tières de la France. Longitude 22-43, lati-
45-50.

(* De la Palme, page 326, à * Salces ;
4 lieues.

* *Sud-est de P. 211 l.*) *PERPIGNAN* 3 l.
ville passablement grande, assez peuplée ;
très-forte, avec une bonne citadelle, & ca-
pitale du Roussillon ; elle fut prise aux
Espagnols en 1642 ; elle est située en
partie sur une colline, & en partie dans
une plaine sur le Tech, que l'on passe
sur un beau pont : son terroir est fer-
tile en bons vins : c'est le siège d'un con-

seil supérieur; le corps de l'hôtel-de-ville composé de cinq Consuls, a le droit de créer tous les ans deux nobles. Cette ville a un évêché suffragant de Terragone, archevêché d'Espagne, une université, une intendance, un hôtel-des-monnoies, un hôpital, une fonderie de canons, trois maisons occupées ci-devant par des Jésuites, plusieurs couvens d'hommes & de filles. Long. 20-35, lati. 42-41. * Le Boulou 5 lieues.

(* De P. 219 lieues) *La Jonquièrre* 3 l. ancienne ville de Catalogne au pied des Pyrénées.

| * De Perpignan, page 337, à * Prades 8 l. * Aulette 3 l. * Mont-Louis 4 l. page 337.

Villes de cette Généralité où il n'y a pas de postes.

Arles, petite ville du Roussillon, où il y a un tombeau célèbre dans lequel certains jours de l'année, on prétend que l'eau vient miraculeusement; il y a une abbaye de Bénédictins, à 6 lieues de Boulou, page 338.

De P. 199 l.) Ceret, petite ville du Roussillon, où en 1660 s'assemblèrent les Commissaires de France & d'Espagne, pour

régler les
est située
d'une seu
page 338

Elne,
la Médit
ché fut r
à 4 l. de P

FOIX
& capita
tient les
Pyrénées
un pont
l'ordre d
franche,

Mas-d
Foix, si
torrent
de Béné
un roc o
de Ville

Sud-o
sur l'Ari
haut-Lan
fidérable
à propor
évêché
ge, un p
de Ville
lati. 43-

regler les limites des deux royaumes; elle est située sur le Tech, avec un beau pont d'une seule arche, à 2 lieues de Boulou, page 338.

Elne, petite ville du Roussillon près de la Méditerranée, sur le Tech; son évêché fut transféré en 1604 à Perpignan, à 4 l. de Perpignan, p. 337.

FOIX, petite ville du haut-Languedoc & capitale du comté de Foix, où l'on tient les Etats; elle est située au pied des Pyrénées sur l'Ariège, que l'on passe sur un pont de pierres. Elle a une abbaye de l'ordre de S. Augustin, à 2 l. de Villefranche, p. 313.

Mas-d'Azil, petite ville du comté de Foix, située dans un beau vallon; sur le torrent de la Rîse: on y voit une abbaye de Bénédictins; auprès de cette ville est un roc où le torrent passe à travers, à 12 l. de Villefranche, page 313.

Sud-ouest de P. 182 l) Pamiers, ville sur l'Ariège au comté de Foix, dans le haut-Languedoc; elle étoit autrefois considérable & n'est point aujourd'hui peuplée à proportion de sa grandeur. Elle a un évêché suffragant de Toulouse, un collège, un présidial & une sénéchaussée, à 8 l. de Villefranche, page 313. Long. 19-14, lati. 43-10.

Prats-Malo, petite & forte place avec un château appelé le fort de la Garde, qui contient la maison du gouverneur, trois corps de casernes & quelques cantines: la ville est bâtie en amphithéâtre sur le Tech, au milieu des montagnes dans le Roussillon, à 8 lieues de Mont-Louis, page 337.

Saverdun, ville autrefois fortifiée; située sur l'Ariège dans le comté de Foix: on la divise en haute & basse-ville, à 6 l. de Villefranche, page 313.

P R O V E N C E.

LA Provence a un Gouverneur & un Lieutenant-général; sa longueur est de 55 l. sur 37 de large, & son circuit de 187; ses bornes sont au levant, les Alpes & le Var; au midi, la Méditerranée; au couchant, le Rhône qui la sépare du Languedoc; au nord, le Dauphiné.

Cette province très-agréable & très-fertile, fut anciennement habitée par divers peuples qui furent subjugués par les Romains, ces derniers en firent une province particulière: en 416 les Visigoths l'enlevèrent aux Romains, les Bourguignons s'en rendirent les

maîtres en
Clotaire s'
de Bourgo
Charlemag
tie du ro
les, elle p
qui fonda
de Barcel
fut Raimo
tre filles,
en 1245,
les de Fra
d'Anjou e
fut réuni
institué h
du Maine

Son ter
médecina
citrons,
amandes
excellens
y fait de
plusieurs

Cette
généaux
tous les
bec, pa
fut affli
fut pas d
l'on prit

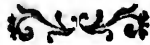
maîtres en 450. En 534, Childeric & Clotaire s'emparèrent de tout le royaume de Bourgogne, & sous les descendans de Charlemagne la Provence devint une partie du royaume d'Arles; des rois d'Arles, elle passa à des Comtes héréditaires qui fondirent dans la maison des comtes de Barcelone; le dernier qui la posséda fut Raimond Beranger V, qui laissa quatre filles, dont Béatrix la plus jeune porta en 1245, le comté de Provence à Charles de France comte d'Anjou; les Comtes d'Anjou en jouirent jusqu'en 1481, qu'il fut réuni à la couronne par Louis XI, institué héritier de Charles d'Anjou comte du Maine & de Provence.

Son terroir produit quantité de plantes médicinales, assez de bled, du vin, des citrons, des oranges, des grenades, des amandes, des avelines, du raisin & autres excellens fruits, des huiles très-douces: on y fait de très-bon sel; il y a des mines de plusieurs especes & des eaux minérales.

Cette province avoit autrefois des Etats-généraux; mais depuis 1639, elle ne tient tous les ans que des assemblées à Lambesc, par ordre du Roi. En 1747, elle fut affligée d'une grande famine qui ne fut pas de longue durée par les soins que l'on prit pour y remettre l'abondance.

Commerce de la Provence.

Toutes les productions de cette province, sont autant d'objets de commerce, à cause de ses ports de mer; elles ne consistent pas seulement dans la bonté de ses huiles d'olives, de ses excellens vins muscats, de ses fruits de toutes sortes, & dans le grand nombre de vers à soie que l'on y nourrit & qui fournissent beaucoup de soie; mais encore dans une infinité de très-bonnes savonneries, de tanneries, de fabriques de chapeaux, de martinets pour le cuivre & toutes sortes d'étoffes de laineries, dont les unes sont faites avec des laines d'Espagne & d'autres avec celles du pays; l'on prétend que Marseille qui est le lieu où se fabrique le meilleur savon, en fait un commerce si considérable en tems de paix, qu'il sort de cette ville, année commune, pour les différentes parties du monde, jusqu'à 400 mille quintaux de savon en caisse; ce qui fait un fond d'environ huit millions qui circulent en papier dans notre commerce.



G É N

L A g
gouverne
chés d'A
de Sisté
de Mar
Grasse,
paroisses
celle de
d'états,
l'on com

* Aix.
Anno
Apt.
Barjo
Barrè
Brig
Cast
Col
Digi
Dra

| * De
Laure

GÉNÉRALITÉ D'AIX.

LA généralité d'Aix, comprend le gouvernement de Provence, les archevêchés d'Aix, d'Arles; les évêchés d'Apt, de Sisteron, de Digne, de Riez, de Senez, de Marseille, de Toulon, de Fréjus, de Grasse, de Vence, de Glandèves & 710 paroisses; son étendue est la même que celle de son gouvernement: c'est un pays d'états, sous le simple nom d'assemblées, où l'on compte 20 vigueries qui sont:

* Aix.	Forcalquier.
Annot.	Grasse.
Apt.	Hières.
Barjols.	Saint-Maximin.
Barrêmes.	Seine.
Brignols.	Aups.
Castellane.	Sisteron.
Colmars.	Saint-Paul.
Digne.	Tarascon.
Draguignan.	Toulon.

Routes de cette Généralité.

| * De Bagnols, p. 320, à * la Begude Saint-Laurent 3 l. * Pujeau 2 l. Villeneuve, petite

ville sur le Rhône. * Avignon 2 l. ville appartenante au Pape, enclavée dans cette généralité ; on en trouvera la description dans les Etats du Pape. * Saint-Andiol 4 l. * Orgon 2 l. * Pont - Royal 4 l. * Saint-Canat 4 l.

* *Est-fiel de P. 190 l.*) AIX 4 l. ville capitale de la Provence, autrefois le séjour ordinaire de ses Comtes ; elle est belle & régulièrement bâtie ; mais d'une grandeur médiocre, les rues en sont larges & remplies de beaux bâtimens, sur-tout du côté de la place d'Orbitello, où il y a un magnifique cours, environné de beaux édifices, & qui est formé par des allées d'arbres, avec quatre fontaines ornées de figures & de beaux bassins. Aix fut fondée l'an de Rome 630, dans un lieu où l'on trouvoit des eaux chaudes près de la petite rivière d'Arc, dans une grande plaine. Elle a un archevêché, un parlement, une cour des aides unie à la chambre des comptes, une université, une intendance, un hôtel-des-monnoies, une sénéchaussée, une viguerie, de belles églises, un collège occupé ci-devant par les Jésuites, un prieuré de l'ordre de Malte, deux collégiales compris la métropole, trois paroisses, un grand nombre de couvens qui sont des Chartroux, des Minimes, des Trinitaires, des

Carmes
Jacobin
des Ob
cins ,
chauffé
Pères
toire &
Urfulin
caines
Pasteur
corde.
on rem
Beffroi
France
place
la div
Long.

* E

c'est u
très -
passe
ranée
march
mais
s'arrê
Marf
droit
une g
elle
céens

Carmes & des Carmes-déchauffés, des Jacobins, des Cordeliers, des Servites, des Observantins, des Récollets, des Capucins, des Augustins & des Augustins-déchauffés, des Feuillans, des Picpuces, des Pères de la Merci, des Prêtres de l'Oratoire & de la Doctrine-chrétienne, des Ursulines, des Bénédictines, des Dominicaines, des filles de la Visitation, du Bon-Pasteur, de Sainte-Claire & de la Miséricorde. Dans le nombre de ses beaux édifices, on remarque le palais, l'hôtel de-ville & son Beffroi, l'une des plus curieuses horloges de France; elle est dans une rue adjacente à la place du marché, très-curieuse à voir par la diversité des fruits que l'on y trouve. Long. 23-6, lati. 43-31. * Pin 4 l.

* *Est-sud de P. 198 l.) Marseille 4 l.* c'est une ville de Provence très-peuplée & très-marchande à cause de son port qui passe pour un des plus sûrs de la Méditerranée; il est toujours couvert de vaisseaux marchands, dont il peut contenir jusqu'à 600; mais les plus gros ne pouvant y entrer, s'arrêtent à l'île d'If, à une demi-lieue de Marseille où il y a un château. De cet endroit on voit la ville qui s'élève comme une grande terrasse sur le bord de la mer; elle fut fondée par une colonie de Phocéens 500 ans avant Jésus-Christ; on la

divise en vieille-ville & en ville-neuve: en 1720, elle fut attaquée de la peste apportée par un vaisseau venant de Seide, & il y périt environ 80 mille ames; il y a un évêché suffragant d'Arles, une académie-françoise, un présidial, une sénéchaussée, une justice-consulaire, des écoles publiques pour la marine; une célèbre abbaye que l'on nomme Saint-Victor, & de beaux édifices, entre lesquels on remarque la bourse vers le milieu du port: quatre paroisses dont trois sont chapitres, plusieurs séminaires & hôpitaux, un grand arcenal composé de six grands pavillons & autant de corps de logis, accompagné d'une grande place où l'on peut bâtir plusieurs galères; on y voit deux grands bassins d'eau qui servent à les pousser en mer en ouvrant une écluse; un collège de l'Oratoire & un autre qui appartenoit aux Jésuites avec deux autres maisons, une commanderie de l'ordre de Malte, une quantité de maisons religieuses qui sont, des Chartreux, des Augustins & des Augustins-déchauffés, des Jacobins, des Carmes & des Carmes-déchauffés, des religieux de Saint-Antoine, des Cordeliers, des Minimes, des Servites, des Récollets, des Capucins, des Pères de la Merci, de la Mission & de l'Oratoire, des Feuillans, des Carmélites, des

Capucins
caines
Visitation
reux &
Jean &
par les
tenir l
bres; c
de soi
finerie
vons,
chand
Cette
confid
se IV
résista
contra
partie
2000
rois c
geois
tides
d'un p
orang
lati.
*
4 lie
*
jolie
un l

Capucines, des Ursulines, des Dominicaines, des Bénédictines, des filles de la Visitation, de Sainte-Claire, du Bon-Pastreur & de la Miséricorde: le fort de Saint-Jean & la citadelle ont été bâties en 1660 par les ordres de Louis XIV, pour contenir les habitans qui prétendoient être libres; on fabrique en cette ville des étoffes de soie, d'or & d'argent; il y a des raffineries de sucre, des manufactures de savons, & on y trouve de toutes les marchandises les plus précieuses du levant. Cette ville qui a souffert plusieurs sièges considérables, fut prise & pillée par Alphonse IV, roi d'Arragon en 1427; mais elle résista en 1556, à Charles-Quint, qui fut contraint de se retirer avec perte d'une partie de son armée; on compte jusqu'à 2000 maisons de campagne, aux environs de Marseille, appartenantes aux bourgeois de la ville & que l'on nomme *bas-tides*; elles sont composées simplement d'un pavillon, d'un jardin orné de fleurs, orangers, oliviers & vignes. Long. 23-2, latit. 43 17.

* Aubagne 4 l. * Cuges 3 l. * Bauffet 4 lieues.

* *Est-sud de P. 213 l.*) Toulon 4 lieues; jolie ville & place forte en Provence, avec un bonne citadelle; son port est destiné

pour les vaisseaux de guerre & défendu par plusieurs forts ; ce qui en fait un des plus beaux , des plus grands & des meilleurs de la Méditerranée : ce port le second département de la marine , règne le long de la ville où il y a un quai très-uni pavé de brique ; son entrée étroite fait que les vaisseaux n'y peuvent entrer que l'un après l'autre ; il est si considérable que lorsque la marine est en état , on y voit des gros vaisseaux de guerre , des frégates , des brûlots , des corvettes , des galiottes à bombes , des flûtes & toutes sortes de bâtimens : on y trouve de beaux magasins , entre lesquels on remarque l'arsenal rempli de toutes sortes de munitions propres à équiper les vaisseaux que l'on y bâtit ; la sale des armes où l'on fabrique les fusils , pistolets & toutes sortes d'armes ; le parc-d'artillerie , la fonderie , la sainte-barbe où sont tous les ustensiles des canoniers ; la sale des voiles , la corderie , en général l'on y trouve de tout ce qui concerne la marine. Les Alliés firent en 1707 une entreprise sur Toulon qui leur coûta plus de dix mille hommes , & des sommes immenses à la Hollande & à l'Angleterre qui en avoient fait les frais : il y a à Toulon une école de gardes-marines établie par Louis XIV , un hôtel-de-ville assez beau ,

une cat
autel ,
sénécha
un co
naire ,
lége ;
rins-dé
déchau
pucins
Ursuli
les de
43-8.
i *
* Rou
* D
dans u
elle e
Elle a
* L
il app
* V
* E
trefoi
est si
de la
l'air
res q
évêch
ci - d
Cord

une cathédrale remarquable par son maître-autel , un évêché suffragant d'Arles , une sénéchaussée , une viguerie , un séminaire , un collège ; les Jésuites avoient le séminaire , les Pères de l'Oratoire ont le collège ; il y a aussi des Jacobins , des Augustins-déchaussés , des Minimes , des Carmes-déchaussés , des Pères de la Merci , des Capucins , des Récollets , des Barnabites , des Ursulines , des Filles-repenties & des Filles de la Visitation. Long. 23-35 , latitu. 43-8.

* D'Aix à Nice , d'Aix , page 344 , à

* Rouffet 4 l. * Porcioux 3 l. Tourves 3 l.

* *De P.* 202 l.) *Brignols* 2 l. ville située dans un beau terroir entre des montagnes ; elle est renommée pour ses bonnes prunes. Elle a une sénéchaussée. * La Cabasse 2 l.

* *Luc* 2 l. bourg qui a titre de comté ; il appartient à la maison de Vintimille.

* Vidauban 2 l. * Mui 3 l.

* *Est-sud de P.* 214 l.) *Fréjus* 3 l. ville autrefois port de mer qui s'est comblé ; elle est située sur la rivière d'Argens près de la mer , dans des marais qui en rendent l'air mal-sain ; l'on y voit des rues entières qui n'ont que des mâtures. Elle a un évêché suffragant d'Aix , un petit collège ci-devant aux Jésuites , un couvent de Cordeliers , un de Jacobins & un de Bar

nabires; cette ville fut prise en 1707, par le duc de Savoie. Long. 24-28, lati. 43-24.
* L'Estrelles 4 l.

* Cannes 4 l. petite ville avec un château & un port sur la Méditerranée.

* De P. 224 l.) Antibes 2 l. ville très-marchande de Provence, sur les confins du Piémont, avec un bon port de mer, fortifié d'un bon château. Long. 24-48, lati. 43-34, * Loup 2 l.

* De P. 228 l.) NICE 2 l. ville autrefois considérable; située aux confins de la France & capitale du comté de ce nom; elle appartient au roi de Sardaigne.

Villes de cette Généralité où il n'y a pas de postes.

ANNOT, petite ville sur le Vaire; capitale d'une viguerie dans les montagnes de Provence, à 11 l. de Loup, p. 350.

Sud-est de P. 185 lieues) Apt, ancienne ville, chef-lieu d'un bailliage assez étendu; elle est située dans un terroir avantageux sur la petite rivière de Calcron; l'on y voit plusieurs beaux monumens d'antiquités romaines. Elle a un évêché suffragant d'Aix, à 9 l. de Saint-Andiol, page 344.

Sud-est de P. 181 l) Arles, belle & ancienne ville, célèbre du tems de Jules-

César, & résidence
aumens
tout un c
est situé
de batea
bles qu'i
du from
toutes e
lon &
est très-
paroisses
des Aug
tins-déc
liers, c
Prêtres
Ursulin
la Visit
une fêne
ges-con
est com
de Sain
43-40.

Barj
a droit
collégi
Breg
& Sain
cher,

César, & où Constantin fit long-tems sa résidence : on y trouve plusieurs beaux monumens d'antiquités : on y remarque surtout un obélisque & un amphithéâtre : la ville est située sur le Rhône, où il y a un pont de bateaux ; ses dehors sont des plus agréables qu'il y ait dans le royaume ; il y a du froment, de bon vin, des fruits de toutes espèces, de la manne, du vermillon & de l'huile ; l'air que l'on y respire est très-sain. Elle a un archevêché, sept paroisses, des Trinitaires, des Carmes, des Augustins, des Carmes & des Augustins-déchauffés, des Jacobins, des Cordeliers, des Capucins, des Récollets, des Prêtres de l'Oratoire, des Carmélites, des Ursulines, des Bénédictines, des filles de la Visitation & des filles de Sainte-Claire, une sénéchaussée, une université, des Juges-consuls, son académie de belles-lettres est composée de 30 gentilshommes, à 5 l. de Saint-Andiol, p. 344. Long. 22-18, lati. 43-40.

Barjols, petite ville assez peuplée ; elle a droit de députer aux Etats ; il y a une collégiale, à 5 l. de Porcioux, p. 349.

Bregancon, fort château entre Toulon & Saint-Tropez ; il est situé sur un rocher, dans une petite île, près des îles

d'Hières sur la côte de la Méditerranée, à 8 l. de Toulon, p. 347.

Cadenet, petite ville près de la Durance; avec un vieux château & titre de vicomté, à 3 l. de Pont-Royal, p. 344.

Castellane, ville qui a droit de députer aux Etats; située dans un terroir agréable & fertile, sur la rivière de Verdon au diocèse de Senez; c'est le lieu de la résidence de l'évêque, à 20 l. d'Aix, p. 344.

Colmars, petite ville qui a le droit de députer aux Etats; située près des Alpes, à 32 l. de Grenoble, page 304.

Cotignac, petite ville renommée pour ses confitures; elle a titre de baronie, à 2 de Cabasse, p. 349.

Sud-est de P. 207 l.) Digne, belle ville, renommée par les bains qui sont auprès; elle est située sur la Bléone. Elle a un évêché suffragant d'Embrun, un bailliage & une sénéchaussée. Cette ville est partagée en bourg & en cité, le Roi en est le seul seigneur, à 17 lieues d'Aix, page 344.

Draguignan, ville située dans un terrain agréable & fertile, sur la rivière de Pis; elle a une collégiale; sa viguerie est très-étendue, à 2 l. de Mui, p. 349.

Entrevaux, petite ville où l'évêque de Glandève fait sa résidence ordinaire; elle est

est située
8 l. de L

FORCA
tuée sur
& le ter
comté de
sénéchau
la Palu;

Sud-e
presque
Var. Elle
mais for
vaux où
de Loup

Sud-e
jolie vil
un évêc
néchaus
vens d'
Cannes
43-38.

Hière
tion sur
d'homr
les îles
de To

De I
entre l
peuplé
ses bo
Ton

est située sur le Var près de Glandève, à 8 l. de Loup; p. 350.

FORCALQUIER, ville considérable, située sur une montagne où l'air est sain & le terroir fertile; c'est la capitale du comté célèbre de même nom. Elle a une sénéchaussée & une collégiale, à 24 l. de la Palu, p. 303.

Sud-est de P. 234 l.) Glandève, ville presque détruite par les débordemens du Var. Elle a un évêché suffragant d'Embrun; mais son évêque fait sa résidence à Entrevaux où est son chapitre: Glandève est à 8 l. de Loup, p. 350.

Sud-est de P. 224 l.) Grasse, petite & jolie ville, située sur une hauteur. Elle a un évêché suffragant d'Embrun, une sénéchaussée, une viguerie & plusieurs couvens d'hommes & de filles, à 2 l. de Cannes, page 350. Longitude 24-36, latitude 43-38.

Hières, est une ville dans une belle situation sur une colline: il y a deux couvens d'hommes, deux de filles & un collège; les îles de ce nom, sont vis-à-vis, à 4 lieues de Toulon, p. 347.

De P. 208 l.) La Ciotat, ville maritime entre Marseille & Toulon; elle est bien peuplée, marchande, & renommée pour ses bons vins muscats, l'on voit dans l'en-

clos d'un couvent de Servites , qui est au-
près de cette ville , une fontaine où l'eau
hausse & baisse comme le reflux de la mer ;
le ville est à 3 l. de Cuges , p. 347.

Lambesc , petite & jolie ville où l'on
tient les assemblées de la province; elle donne
titre de prince à l'aîné de la branche d'Ar-
magnac de la maison de Lorraine , à 2 l.
de Pont-Royal , p. 344.

Manosque , ville située dans un fertile
& très-beau pays sur la Durance. Elle a
une commanderie de l'ordre de Malte , dont
le Bailli est grand-croix , un château , deux
paroisses & plusieurs couvens , à 10 l. de
Pont-Royal , p. 344.

Martigues , ville qui a titre de princi-
pauté ; elle est située entre Arles & Mar-
seille , auprès d'un étang qui fournit de
bon sel & qui est par-tout navigable; il a
six lieues de longueur , sur quatre de large ;
par ce même étang , il n'y a que 2 l. à
Pont-Royal , p. 344.

Olioules , petite ville située en un lieu
planté d'oliviers , dans la viguerie d'Aix ;
elle a un collège de Pères de l'Oratoire ,
à une l. de Bauset , p. 347.

. *Sud-est de P. 166 l.*) **ORANGE** , con-
sidérable & ancienne ville , avec un évê-
ché suffragant d'Arles ; elle est située dans
une belle plaine arrosée de plusieurs ri-

vières :
de même
la maison
tous les
par le T
d'antiqu
nufactur
Pont-Sa

Saint

cher est

entre M

Magdel

30 ans

où des

& jour

bâti un

Domin

les péle

est à 3

Sain

une ci

de Fré

Grima

Salc

damus

glise

canal

à 1 l.

Sau

vallée

vières : c'est la capitale d'une principauté de même nom qui appartenoit autrefois à la maison de Nassau. Elle fut cédée avec tous ses droits à Louis XIV , l'an 1713 , par le Traité d'Utrecht ; il y a plusieurs restes d'antiquités , une université & une belle manufacture de toiles peintes , à 3 lieues du Pont-Saint-Esprit , page 319.

Sainte-Beaume , (la) grotte sur un rocher escarpé d'une hauteur prodigieuse , entre Marseille , Aix & Toulon , Sainte-Magdelaine y fit dit-on , pénitence pendant 30 ans ; l'on y a bâti une petite église , où des cierges & des lampes brûlent nuit & jour ; cette grotte , près de laquelle on a bâti un petit couvent où il y a quelques Dominicains , avec un Concierge qui reçoit les pèlerins dans un petit corps de logis , est à 3 l. de Porcioux , p. 349.

Saint-Tropès , forte ville maritime avec une citadelle & un port , dans le diocèse de Fréjus ; elle est située sur le golfe de Grimauld , à 5 l. de Vidauban , p. 349.

Salon , ville où est né le fameux Nostradamus ; l'on y voit son tombeau dans l'église des Cordeliers : la ville est sur un canal qui communique avec la Durance , à 1 l. de Pont-Royal , p. 344.

Sault , bourg qui est chef-lieu d'une vallée & d'un comté de même nom , dans

le diocèse de Carpentras, à 10 lieues de la Palu, p. 303.

Sud-est de P. 192 l.) SENEZ, petite & vilaine ville, située sur des montagnes dans un terroir stérile. Elle a un évêché suffragant d'Embrun, à 31 l. de la Palu, p. 303.

Sud-est de P. 174 l.) SISTERON, ville sur la Durance, avec une bonne citadelle; elle est peuplée & riche: c'est la capitale du bailliage de même nom; elle a un évêché suffragant d'Aix, un gouverneur, un lieutenant-de-roi, & une sénéchaussée, à 20 l. de Montlimart, p. 303. Long. 23-35, lati. 44-12.

Sud-est de P. 174 l.) TARASCON, jolie, grande & ancienne ville fortifiée d'un bon château & bien peuplée: c'est la capit. d'une viguerie de même nom; elle est située dans un terrain fertile & délicieux sur le Rhône, vis-à-vis la ville de Beaucaire, avec laquelle elle communique par un pont de bateaux; il y a plusieurs couvens d'Hommes & de Filles, un chapitre de 15 Chanoines où l'on voit les reliques de Sainte-Marthe, dans une châsse d'or pur enrichie de pierreries, pesant 22 mille ducats; elle passe pour la plus belle de France, à 4 l. d'Avignon, p. 344. Long. 22-20, lati. 43-48.

Est-sud de P. 228 l.) VENCE, ancienne ville sur les frontières du Piémont, avec un évê-

ché suffragant
ronie qui a
neuve, à 2

LORRAINE

LA LO
Gouverneur
longueur d
le Trois-év
de large &
bornées au
des Deux-
Comté; au
au nord,
vêché de

Cette p
grands ba
drevange,
duché de
font encla
considérab

La Lo
des Médi
prise dan
première
du royau

ché suffragant d'Embrun, & titre de baronnie qui appartient à la maison de Ville-neuve, à 2 l. de Loup, p. 350.


LORRAINE & BARROIS.

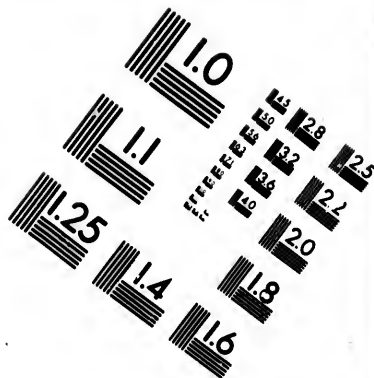
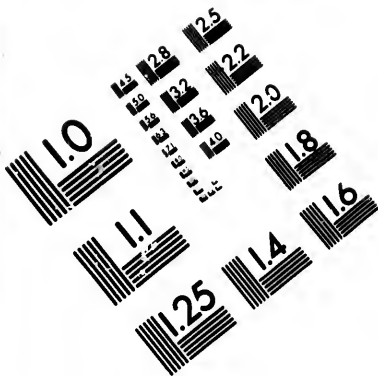
LA Lorraine & le Barrois, ont un Gouverneur & un Lieutenant général ; la longueur de ces provinces, en y comprenant le Trois-évêchés, est de 50 lieues, sur 46 de large & son circuit de 195 ; elles sont bornées au levant, par l'Alsace & le duché des Deux-Ponts ; au midi, par la Franche-Comté ; au couchant, par la Champagne ; au nord, par le Luxembourg & l'archevêché de Trèves.

Cette province est composée de trois grands bailliages, Nanci, Vauge, Vaudrevange, avec lesquels sont compris, le duché de Bar & les trois évêchés qui y sont enclavés, ce qui en fait une des plus considérables de l'Europe.

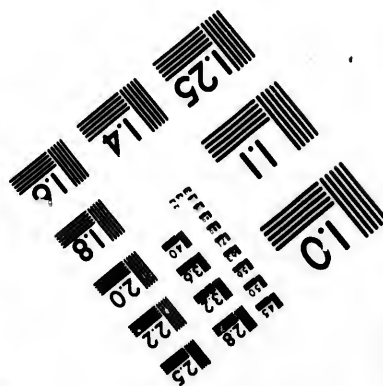
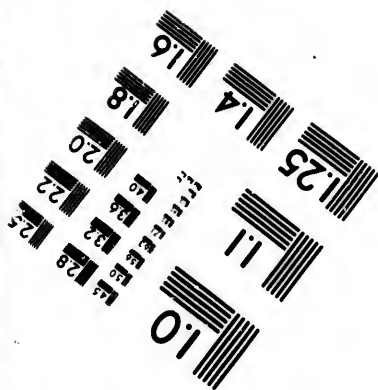
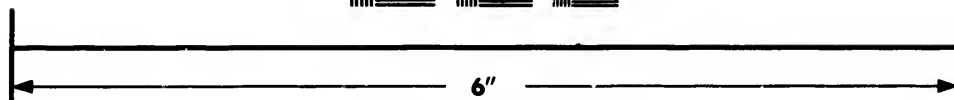

La Lorraine anciennement habitée par des Médiomatrices & des Luces, fut comprise dans la première Belgique. Sous la première race de nos Rois, elle fit partie du royaume d'Austrasie ; & sous la seconde







**IMAGE EVALUATION
TEST TARGET (MT-3)**



**Photographic
Sciences
Corporation**

23 WEST MAIN STREET
WEBSTER, N.Y. 14580
(716) 872-4503

0
E 1.8
E 2.0
E 2.2
E 2.5
E 2.8
E 3.2
E 3.6
E 4.0

6

1.0
1.1
1.2
1.3
1.4

de celui de Lorraine, qui comprenoit les diocèses de Mets, Toul, Verdun, Strasbourg, Trèves & le Brabant. L'empereur Henri l'Oiseleur profitant des troubles de la France, sous le règne de Charles-le-Simple, s'empara de la Lorraine: alors ses successeurs la donnèrent à différens Princes qui en rendirent foi & hommage; Louis XIII, mécontent de Charles IV duc de Lorraine s'empara de ses Etats en 1634. Ce Prince y rentra par le Traité qu'il fit avec Louis XIV, qui lui transportoit après sa mort les duchés de Lorraine & de Bar; mais par le Traité de 1679, conclu entre la France & l'Empire: on rendit au prince Charles de Lorraine, les Etats dont jouissoit son oncle Charles IV, à la réserve de Nanci & sa banlieue, cependant ce Prince n'ayant pas accepté ces propositions, le Roi demeura en possession de la Lorraine jusqu'en 1697, alors il la remit à Léopold I, fils de Charles V. François-Etienne Empereur, fils de Léopold mort en 1724, ayant épousé la reine d'Hongrie, fille du dernier Empereur de la maison d'Autriche, consentit à l'échange de la Lorraine, contre le grand-duché de Toscane, par le Traité de Vienne de 1736, qui en fit le roi Stanislas possesseur & la rend reversible à la France. Son terroir produit abon-

dammen
vins, ch
de belle
puits sa
des min

DE

LAL
chés, M
dépend
Lieuten
la Lorr
depuis
marcha
avec le
Quint
du ble
faire à

Comm

Le
en gra
vie, fi
navett
aux u
ses mi

abondamment toutes sortes de grains , navettes , vins , chanvres , gibier , poissons ; il y a de belles prairies , de grandes forêts , des puits salés qui fournissent quantité de sel , des mines de fer & d'argent.

DES TROIS-ÈVÊCHÉS.

LA Lorraine-Françoise, ou les Trois-Evêchés, Mets, Toul & Verdun, avec leurs dépendances ; ont un Gouverneur & trois Lieutenans généraux ; ils sont enclavés dans la Lorraine & appartiennent à la France, depuis 1552 que Henri II s'en empara en marchant au secours des princes Allemands, avec lesquels il s'étoit ligué contre Charles-Quint ; la terre y produit abondamment du bled , du vin & tout ce qui est nécessaire à la vie.

Commerce de la Lorraine , du Barrois & des Trois-Evêchés.

Le commerce de cette province consiste en grains , vins , sels , fourages , eau-de-vie , fruits , dragées , confitures , huiles de navette , en bois dont il y en a de propres aux usages de la marine , & en bestiaux ; ses mines de fer occupent quantité de for-

ges : il y a des manufactures de dentelles ; de fil , de toiles & de lainage où l'on fabrique des draps en façon de pinchinats , des étamines , des droguets & autres étoffes qui occupent un grand nombre d'ouvriers : l'on fait aussi en cette ville quantité d'ouvrages en bois de Sainte-Lucie , qui se trouve en plusieurs cantons d'Espinal , & des chapeaux , des cloux & du papier ; il y a des verreries établies en plusieurs endroits & un grand nombre de tanneries. Les Juifs établis à Mets , la seule ville en France où ils aient une synagogue , font la plus grande partie du commerce de cette province , sur-tout en chevaux , qu'ils tirent de Suisse & autres lieux ; ce négoce est pour eux si considérable , qu'ils font des entreprises pour fournir de très-grandes armées.

GÉNÉRALITÉ DE LORRAINE.

LA Généralité de Lorraine & celle de Mets , qui y est enclavée ; ont ensemble la même étendue que leurs gouvernemens : la Lorraine a 2563 paroisses ; on y compte vingt-six bailliages en Lorraine & dix en Barrois.

Ceux

Ca
Bitche
Blanc
Boula
Bouzo
Bruyè
Charn
Châte
Châté
Comm
Darne
Dieuz
Espina
Feneft

Bar-le
Bour
Briei.
Estair
La M

Tom

Ceux de la Lorraine sont :

Bitche.	Lixheim.
Blamont.	Luneville.
Boulai.	Mertzick.
Bouzonville.	Mirecourt.
Bruyères.	* Nanci.
Charmes.	Neuf-Château.
Château-Salins.	Nomeni.
Châté.	Remiremont.
Commerci.	Rozieres.
Darnei.	Sargaw.
Dieuze.	Schambourg.
Espinal.	Saint-Diez.
Feneffrange.	Vezellize.

Ceux du Barrois sont :

Bar-le-Duc.	Longuyon.
Bourmont.	Pont-à-Mousson.
Briey.	Saint Michel.
Estaing.	Thiaucourt.
La Marche.	Villers-la-Montagne.



GÉNÉRALITÉ DE METS,
OU DES TROIS-ÉVÊCHÉS.

LA généralité de Mets enclavée dans la Lorraine, comprend 226 paroisses & six bureaux de recettes de finances, qui sont :

* Mets ; Sedan, Thionville, Toul, Verdun & Vic.

Ces bureaux renferment les juridictions suivantes,

Bailliages-royaux.

Mouzon, Longwi, Thionville,

Bailliages-présidiaux.

Mets, Sarre-Louis, Sedan, Toul, Verdun, le bailliage-seigneurial de l'évêché de Mets, qui a son siège à Vic, & le bailliage du duché-pairie de Carignan,

Prévôtés-royales.

Phalsbourg, Sarrebourg, Sierck,

Prévôtés-royales & bailliages.

Château-Regnault, Chauvenci, Damvillers, Marville, Montmedi.

| * Des I
2 l. * Don

* Est de
ville confi
environ 2
tale du V
ayant une
elle est si
sur la Meu
en cet end
d'agréable
haute, vil
évêché su
neur pour
présidial,
vant de
y remarqu
ville & f
dun, sur-
tion. Lon
gneux 2 l
(* Ste
la Meuse
| * De
villers 3
(* Non
forte vil

Routes de ces deux Généralités.

| * Des Islettes , page 260 , à * Clermont
2 l. * Dombale 2 l.

* *Est de P. 59 l.*) VERDUN 3 lieues ;
ville considérable de la Lorraine qui a
environ 20 mille habitans ; c'est la capi-
tale du Verdunois : elle est très - forte ,
ayant une bonne citadelle à cinq bastions :
elle est située au milieu de belles prairies
sur la Meuse qui la coupe en deux , & forme
en cet endroit plusieurs îles où l'on trouve
d'agréables promenades ; on la divise en ville
haute , ville-basse & ville-neuve. Elle a un
évêché suffragant de Trèves , un gouver-
neur pour la citadelle , un bailliage , un
présidial , neuf paroisses , un collège ci-de-
vant de Jésuites & plusieurs abbayes : on
y remarque le palais-épiscopal , l'hôtel-de-
ville & son horloge. Les confitures de Ver-
dun , sur-tout celles d'anis sont en réputa-
tion. Long. 23-4 , lati. 49-10. * Samoig-
neux 2 l. * Sivri-sur-Meuse 2 l.

(* *Stenai* 5 l. ville fortifiée , située sur
la Meuse , aux frontières du Luxembourg.

| * De Samoigneux , page 363 , à * Dam-
villers 3 l.

(* *Nord-est de P. 67 l.*) Montmedi 3 l.
forte ville du Luxembourg-françois , dans

le duché de Carignan, sur la rivière de Chier; on y distingue deux villes, l'une haute & l'autre basse; les rues en sont étroites & les maisons mal-bâties, la basse est coupée par la rivière de Chier en plusieurs parties. Cette place est une des fortes du Luxembourg-françois, sa citadelle qui est sur un roc & ses bonnes fortifications en rendent l'accès très-difficile; Louis XIV en 1657, la prit en personne après un siège de deux mois; elle fut cédée à la France par le Traité des Pyrénées. Long. 23-6, lati. 49-35.

| * De Verdun, page 363, à * Morge-moulin 3 l. * Spincourt 4 l. * Pierrepont 3 l.

(* De P. 72 l.) Longwi 3 l. petite & forte ville avec un château; elle est située sur une hauteur aux frontières du Luxembourg & fut bâtie après la paix de Nimègue par Louis XIV, pour l'opposer à celle de Luxembourg; on la divise en vieille-ville & en ville-neuve. Long. 23-26, lati. 40-31.

! * De Verdun, page 363, à * Manheulle 4 l. * Harville 2 l. * Marlatour 3 l. * Gravelotte 2 l.

* Est de P. 73 l.) **METS** 3 l. grande, belle, forte & une des plus agréables villes du royaume, qui contient environ 25 mill' habitans. Elle est presque imprenable depuis ses nouvelles fortifications; c'est

capitale c
est située
de la Sei
ves; la
l'occident
de 160
cours de
canaux,
l'autre en
a sept ou
la rivière
sa longu
d'eau ad
la ville
se partag
murailles
vive dan
campagn
une arm
siège de
de le le
vigoureu
la noble
suffraga
hôtel-de
major,
roisses,
les, un
grand
deux se

capitale du pays Messin en Lorraine : elle est située au confluent de la Moselle & de la Seille, entre Toul, Verdun & Trèves ; la Moselle environne cette ville à l'occident & au nord : une digue de pierre de 160 toises de longueur détourne le cours de cette rivière & la partage en deux canaux, dont l'un entre dans la ville & l'autre en baigne les murailles ; cette digue a sept ou huit pieds de haut, & l'eau de la rivière qui passe par-dessus dans toute sa longueur, forme par sa chute des napes d'eau admirables ; le midi & l'orient de la ville sont environnés de la Seille qui se partage aussi en deux pour baigner ses murailles ; il y a plusieurs sources d'eau vive dans le fossé qui est du côté de la campagne. L'Empereur Charles V, avec une armée de cent mille hommes, mit le siège devant Mets en 1552 & fut obligé de le lever après de grosses pertes, par la vigoureuse résistance du duc de Guise & de la noblesse du royaume. Mets a un évêché suffragant de Trèves, un parlement, un hôtel-des-monnoies, un bailliage, un état-major, un gouverneur particulier, 16 paroisses, 5 abbayes d'hommes & 3 de filles, un collège ci-devant de Jésuites, un grand nombre de maisons religieuses des deux sexes, une cathédrale très-belle où

la cuve des fonds baptismaux est d'une seule pierre de porphyre d'environ 10 pieds de long ; la maison du gouverneur & la place Coislin y sont remarquables : les Juifs y ont une synagogue & un quartier particulier que l'on appelle Saint-Féron ; ils sont soufferts dans toute la France , mais ils n'ont de synagogue que dans cette ville : on estime les confitures de framboise-blanche & de mirabelle qui se font à Mets. Long. 3-51 , lati. 49-7.

* Les Etangs 4 l. * Le Boulai 2 l. * Fromborne 3 lieues.

(* Est-nord de P. 85 l.) Sarre-Louis 3 l. ville & place fortifiée à la Vauban : elle est située sur l'Istme d'une presqu'île formée par la rivière de Sare , vers les frontières de l'électorat de Trèves , entre les villes de Mets , de Thionville & de Deux-Ponts. Louis XIV la fit bâtir en 1680 : on y entre par deux portes diamétralement opposées ; les rues en sont fort régulières & laissent entr'elles une grande place ; le rempart est planté de trois allées d'arbres qui fournissent une agréable promenade. Long. 24-28 , lati. 49-22.

| De Verdun , page 363 , à * Troyon 4 l. * Saint-Michel 3 l. * Beaumont 4 l. Rosieres. 4 l. (* Est de P. 78 l.) NANCY 4 l. , belle & grande ville , capitale de la Lorraine &

autrefois
on voit
Cordelic
on la di
la derniè
place où
Cour so
au corde
rées l'un
ont un
gnifique
de Prin
chamb
apparti
novicia
dée par
48-51.
jours à
3 m. l
1 *
de Sai
* A
jolie
relève
de L
leurs
mage
penc
fourn
Cha

autrefois le séjour des Ducs de ce nom ; on voit leurs tombeaux dans l'église des Cordeliers. Elle est située sur la Meurte ; on la divise en vieille-ville & ville-neuve : la dernière a de belles maisons , une belle place où l'on voit le beau palais de la Cour souveraine ; les rues en sont tirées au cordeau : ces deux villes ne sont séparées l'une de l'autre que par un fossé. Elles ont un chapitre où il y a une église magnifique & dont le chef prend le titre de Primat , une cour souveraine , une chambre des comptes , trois maisons qui appartiennent aux Jésuites , le collège , le noviciat & la maison-royale qui a été fondée par le roi Stanislas. Long. 23-51 , lati. 48-51. Le soleil s'y lève aux plus longs jours à 3 h. 57 m. & s'y couche à 8 heures 3 m. les plus courts y sont de 8 h. 7 m.

1 * De Saint-Dizier , p. 255 , à Nancy ; de Saint-Dizier , à * Sauldrup 3 l.

* *Est de P. 60 l.*) **BAR-LE-DUC** 3 l. jolie ville , capitale du duché de Bar , qui relève de la couronne de France : les ducs de Lorraine le donnoient en appanage à leurs fils aînés & ils en rendoient hommage au Roi ; la ville est située sur le penchant d'une colline , dans un terroir qui fournit d'aussi excellent vin que celui de Champagne. Elle a un beau château , une

chambre des comptes , un bailliage , une
 senéchaussée , une église collégiale & un
 collège. Long. 23 , lati. 48-35.

* *De P. 63 l.*) *Ligni* 3 l. jolie ville du
 duché de Bar , située sur l'Ornei ; elle a
 titre de comté , une collégiale , deux cou-
 vens d'hommes & trois de filles , un châ-
 teau & un parc assez beau.

* *Saint Aubin* 2 l.

* *Void* 3 l. bourg situé sur un ruisseau
 de même nom ; l'on y tient cinq foires
 par an ; il est du diocèse de Toul. * *Layes*
 2 lieues.

* *Sud-est de P. 72 l.*) *TOUL* 2 l. ville forti-
 fiée capitale du Tulois : elle a un gou-
 verneur particulier , un lieutenant-de-roi
 & un major ; on y compte environ 6000
 habitans : elle est enclavée dans la Lorrain-
 e & située sur la Moselle , dans une plai-
 ne environnée de montagnes qui produi-
 sent quantité de bons vins. Henri II la
 prit aux Impériaux en 1555. Elle a un évê-
 ché suffragant de Trèves , une belle cathé-
 drale , un beau palais épiscopal nouvelle-
 ment bâti , un présidial & un bailliage.
 Long. 23-34 , lati. 48-40. * *Velaine* 2 l.
 (* *Nanci* 3 l. p. 364.

| * *De Mets* , page 364 , à * *Azondange*
 3 lieues.

* *Nord-est de P. 78 l.*) *Thionville* 2 l.

de
 ville &
 du Luxe
 neur &
 geuseme
 sur un
 corne. I
 Espagne
 la cède
 des Pyr
 (* Rou
 | * D
 364 , *
 * E
 ville c
 belle ,
 est situ
 deux ,
 & l'au
 baillia
 de Jé
 ses ,
 dans
 se des
 * Bel
 | *
 * Fo
 4 l.
 (
 capi

ville & place très-forte du gouvernement du Luxembourg-françois , avec un gouverneur & état-major : elle est située avantageusement sur la Meuse , que l'on y passe sur un pont défendu par un ouvrage à corne. En 1643 , cette ville fut prise aux Espagnols , par le prince de Condé , & ils la cédèrent aux François , par le Traité des Pyrénées. Longit. 23.48 , lati. 49.20. (* Roussi 3 l.

| * De Mets à Nanci , de Mets , page 364 , * Corni 3 l.

* *Est de P. 79 l.*) Pont-à-Mousson 3 l. ville considérable de la Lorraine , assez belle , & portant titre de marquisat : elle est située sur la Moselle qui la partage en deux , un côté dépend du diocèse de Mets & l'autre de celui de Verdun ; il y a un bailliage , une université , un collège de Jésuites , une collégiale , trois paroisses , beaucoup de maisons Religieuses dans lesquelles on remarque la belle église des Prémontrés. Long. 23.40 , lati. 48.56. * Belleville 2 l. (* Nanci 3 l. p. 364.

| * De Mets , p. 364 , à * Pontchaussi 4 l. * Fouligni 2 l. * Saint-Avoid 4 l. * Forback 4 l. * Sarguemines 4 l. * Rhorback 4 l.

(* *BITCHE* 4 l. petite ville fortifiée & capitale du comté de même nom ; elle est

située au pied des montagnes qui sont auprès de la rivière de Schwolbe.

| * De Mets à Phalzburg, de Mets, page 364, à * la Horgne 3 l. * Solgne 2 l. * Delme 3 l.

* Vic 4 l. petite ville du pays Messin; située sur la Seille. * La Bourdonnaye 4 l. * Azondange 2 l. * Heming 3 l. * Sarebourg 2 l. Hommarrin 2 l.

(* De P. 100 l.) *Phaltzburg* 2 lieues, petite ville avec titre de principauté, place forte & d'importance pour la communication avec les Trois-évêchés de Lorraine; elle est située sur une hauteur qui commence les montagnes de Vosge entre la Lorraine & l'Afâce.

| * De Nanci à Plombières, de Nanci, page 366, à * Flavigni 3 l. * Roville 3 l. * Charmes 2 l. * Ignei 3 l.

* *Espinal* 2 l. ville considérable, située sur la Moselle, près des Montagnes de Vosge. Elle a une abbaye de Chanoinesses où l'on ne reçoit que des demoiselles, & elle est fort connue par ses papeteries qui sont auprès * Xerrigni 3 l.

(* De P. 96 lieues) *Plombières* 2 l. petite ville environnée par les montagnes de Vosge dans la Lorraine, & très-connue par ses bains & ses eaux, minérales. Elle n'a

qu'une
cins.

| De
366, à
* Me

fin, qu
Traité

* Di

puits
beauc

Seille

* Pute
bruck

| D

* E

avec

maiso

elle e

dans

che

chapi

4 pa

Père

nédi

couv

d'hu

Pol

ce P

&

thè

qu'une paroisse & un couvent de Capucins.

| De Nanci à Sarbruck, de Nanci, page 366, à * Champenoux 3 l.

* *Moyenvic* 3 l. petite ville du pays Messin, qui a été assurée à la France, par le Traité de Munster 1648.

* *Dieuse* 4 l. ville remarquable pour ses puits d'eau salée, avec laquelle on fait beaucoup de sel; elle est située sur la Seille, entre Saverne & Mets. * *Altroff* 4 l. * *Putelange* 3 l. * *Sarguemines* 3 l. (* *Sarbruck* 3 l. p. 365.

| De Nanci, page 366, à Dornbale 3 l.

* *Est de P. 84 l.*) *Luneville* 3 l. jolie ville, avec un magnifique château, qui étoit la maison de plaisance des ducs de Lorraine: elle est située sur la Meurte & la Vezoule, dans une agréable plaine. Elle a une riche abbaye de Chanoines-réguliers, un chapitre de Dames nobles, un bel hôpital, 4 paroisses, un séminaire, dirigé par les Pères de la Mission, deux abbayes de Bénédictins, grand nombre d'églises & de couvens. Cette ville est embellie aujourd'hui par la résidence de Stanislas roi de Pologne, & par les belles fondations que ce Prince y a fait de l'académie des sciences & belles-lettres, d'une nombreuse bibliothèque, & d'une académie de jeunes

gentilshommes que l'on instruit dans l'art militaire. Long. 24-10, lati. 48-34.

* Azerailles 4 lieues.

* Raon 3 l. petite ville de Lorraine, située au confluent de la rivière d'Etape, avec la Meurte, proche le mont de Vosge.

* Saint-Diei 4 l. ville sur la Meurte, avec un célèbre chapitre où les Chanoines font preuves de noblesse. (* Gemingoth 3 l.

1 * De Clesmont, p. 259, à * Saint-Thibaut 3 l. * Harville 2 l. * Neuchâteau 2 l. * Martigni 2 l. * Colombei 2 lieues.

* Bainville 3 l. (* Nanci 3 l. p. 364.

| * De Chefne-le-Pouilleux, page 253, à

* Nord-est de P. 56 l.) **SEDAN** 5 l. ville qui est une des clefs de la France; il y a un gouverneur & un lieutenant-de-roi: elle est située aux confins du Luxembourg: c'est une place très-forte qui n'a que deux portes, l'une du côté de la Champagne & l'autre du côté du Luxembourg; il y a une citadelle qui passe pour un chef-d'œuvre de l'art militaire, plusieurs bastions, différens ouvrages à corne & à tenaille, & des fossés taillés dans le roc, si profonds & si larges qu'il est impossible de les combler, ou d'y ouvrir une mine. On voit dans l'arsenal de cette ville beaucoup d'anciennes armes; elle est la capitale de la

de
princip
trefois
son de
déric-
en éch
reau-
a un
conful
un sér
sion,
de de
noirs
gnom
font
qui e
cinq
autre
vu na
36,
(*
forti
un
a u
tins

Vil

vil

principauté de même nom , qui étoit autrefois souveraine & appartenoit à la maison de la Tour d'Auvergne ; en 1642 Frédéric-Maurice de Bouillon , la céda au Roi en échange des duchés d'Albret & de Château-Thierry avec le comté d'Evreux. Elle a un présidial , un bailliage , une justice-consulaire , un collège autrefois de Jésuites , un séminaire dirigé par les Pères de la Mission , une école de génie , une fabrique de dentelles , deux manufactures de draps noirs fort estimés sous les noms de Pagnons & de Rousseau , dont les bâtimens sont très-beaux , sur-tout celui de Pagnon qui est un château à pont-levis , il a vingt-cinq croisées de face. Les réformés avoient autrefois une université à Sedan. Cette ville a vu naître le maréchal de Turenne. Long. 22-36 , lati. 49-43.

(* *Mouzon* 3 l. jolie petite ville autrefois fortifiée ; elle est située sur la Meuse , dans un lieu où il y a de belles prairies ; elle a un bailliage & une abbaye de Bénédictins.

Villes de ces deux Généralités où il n'y a pas de postes.

De P. 66 l.) Commerci , petite & jolie ville sur la Meuse dans le duché de Bar :

elle a titre de principauté & un magnifique château bâti par le cardinal de Retz; lorsque la Lorraine est revenue à la France, l'usufruit de cette principauté fut cédé à la duchesse douairière de Lorraine, qui y mourut en 1745. Commerci est à 6 l. de Bar-le-Duc, page 367.

Carignan, ci-devant *Ivoi*, petite ville qui fut cédée à la France, par la paix de Riswick; elle est située sur le Chier dans le Luxembourg, à 2 l. de Sedan, p. 372.

Danvilliers, petite ville démantelée qui fut cédée à la France, par la Traité des Pyrénées; elle est située sur une montagne au duché de Luxembourg, dans un pays marécageux, à une l. de Sivri sur Meuse, p. 363.

FENESTRANGE, petite ville sur la Sarre, capitale d'un petit pays de même nom, à 4 l. d'Azondange, p. 368.

Gondrecourt, petite ville dans le duché de Bar, sur la rivière d'Ornei, où l'on pêche de très-bonnes truites, à 8 l. de la Neuville, p. 256.

JAMETZ, petite ville du Verdunois, capitale d'une seigneurie de même nom, à 3 l. de Sivri sur Meuse, page 363.

La Marche, petite ville qui a donné son nom au collège de la Marche à Paris;

de M
elle est
de Clef
Marfab
d'un mar
tage de
de trois
un secon
abandon

MIRE
rivière d
de Vosg
dentelles
3 l. de

Nome
& un ba
à 3 l. de

Remin
très-con
dames C
du mo
la Mose

Salm
pauté d
fource
Brush
de Rac

Vaud
té; elle
les en
collégi
gni, p

de Mets , ou des Trois-évêchés. 375

elle est située dans le duché de Bar , à 4 l. de Clefmont , p. 259.

Marsal , ville forte sur la Seille au milieu d'un marais , rendu solide par un briquetage de 192000 toises sur une épaisseur de trois jusqu'à sept pieds ; il s'est formé un second marais dessus. Elle avoit une saline abandonnée : auprès de Moyenvic , p. 371.

MIRECOURT , considérable ville sur la rivière de Maidon ; capitale d'un bailliage de Vosge en Lorraine , renommée par ses dentelles , ses turlotaines & ses violons , à 3 l. de Charmes , p. 370.

Nomeni , ville qui a titre de marquisat & un bailliage ; elle est située sur la Seille , à 3 l. de Pont-à-Mousson , p. 369.

Remiremont , ville du diocèse de Toul , très-connue par son illustre Chapitre de dames Chanoinesses ; elle est située au pied du mont de Vosge , sur la rive gauche de la Moselle , à 4 l. d'Espinal , page 370.

Salm , petite ville avec titre de principauté & un château ; elle est située à la source de la Sarre , près de la rivière de Brush au pied du mont de Vosge , à 2 l. de Raon , page 372.

Vaudemont , petite ville qui a titre de comté ; elle est située dans un lieu des plus fertiles en bled de la Lorraine. Elle a une église collégiale & un château , à 4 l. de Martigny , page 372.

A L S A C E.

L'Alsace, a un Gouverneur & un Lieutenant-général : la longueur de cette province est de 46 l. sur 12 de large & son circuit de 125 l. Ses bornes sont au nord, le Palatinat du Rhin; au levant, le Rhin; au midi, la Suisse & la Franche-Comté; au couchant, la Lorraine. On la divise en haute & basse; la haute est enfermée entre le Rhin & les montagnes de Vosge: la basse comprend le reste qui est au nord. Elle est variée par d'agréables côteaux, des montagnes couvertes de grandes forêts; son terroir, des plus excellens, est fertile en grains de toute espèce, en vins & en fourrages; l'on y nourrit quantité de bestiaux; il y a des fruits, du safran, des légumes & des choux qui pesent jusqu'à 50 livres, du lin, du tabac; il y a des eaux minérales, des mines d'argent, de plomb, de cuivre & de très-beaux marbres; les Protestans y ont libre exercice de leur religion: on y parle Allemand parmi le vulgaire, & François parmi ceux qui ont de l'éducation.

L'Alsace

L'Alsace
boces; il
ron 50
fit partie
quième
emparère
leur roya
magne
rens par
province
maison
de Mun
avoient
1630; l
par celu

La g
fait que
seux en
cause q
par des
ailleurs
n'ont p
ville de
qu'en p
poux ob
sistent e
vins, e

Tom

L'Alsace étoit le pays des anciens Triboces ; ils furent vaincus par César environ 50 ans avant Jésus-Christ. L'Alsace fit partie de la Germanique jusqu'au cinquième siècle, où les Bourguignons s'en emparèrent & en firent une province de leur royaume ; les descendans de Charlemagne possédèrent l'Alsace selon les différens partages qu'ils firent entr'eux. Cette province étant venue par héritage à la maison d'Autriche, elle la céda à la paix de Munster en 1648, aux François qui en avoient conquis une grande partie depuis 1630 ; le Traité de Munster fut confirmé par celui de Riswick.

Commerce de l'Alsace.

La grande fertilité de cette province, fait que les habitans naturellement paresseux en négligent le commerce ; ce qui est cause qu'il est fait en plus grande partie par des étrangers ; les Juifs y font comme ailleurs toutes sortes de négoce, mais ils n'ont pas la liberté de coucher dans la ville de Strasbourg & ne peuvent y entrer qu'en payant chacun 20 sous. Les principaux objets du commerce de l'Alsace consistent en safran, tabac, chanvre, lins, vins, eaux-de-vie, fruits, cuirs, garance,

pour la teinture en écarlate , bois dont une partie est propre aux usages de la marine, & toutes sortes de grains. Ses manufactures en assez grand nombre, ne consistent que dans des étoffes d'un prix médiocre, qui sont moitié fil & moitié laines; les mines de fer y sont les plus abondantes, & celles qui occupent le plus d'ouvriers dans plusieurs forges établies dans les forêts; il y a aussi plusieurs fonderies & martinets pour le cuivre.

GÉNÉRALITÉ D'ALSACE.

CETTE généralité comprend le gouvernement d'Alsace, l'évêché de Strasbourg & 1027 paroisses: son étendue est de 38 lieues de long, sur 10 de large & 112 de circuit; ce pays est divisé en trois parties qui sont:

La haute-Alsace comprend les bailliages de.

Altkirck.	Delle.
Befford.	Ensisheim.
Bolweiller.	Ferrette.
Colmar.	Fort-de-Mortier.
Comté d'Horbourg.	Gebweiller.

Hunir
Land
Land
Mark
Neuf

Ban-d
Benfe
Dabo
dir

Hacte
Koke
La p
pr

Le

Alter
Barb
Benh
Bisc
Bou
Bru
Dah
Flek
Gue
Hag

Huningue.	Ribauvillé.
Landser.	Ruffach.
Landkscrol.	Schelestat.
Markolsheim.	Tann.
Neuf-Brisach.	Villée.

La basse-Alsace comprend :

Ban-de-Roche, prév.	Marmoutier.
Benfeld.	Multzig.
Dabo, comté,	Saint-Jean-des-
<i>directoire de la</i>	Choux, prév.
<i>Noblesse.</i>	Saverne.
Hastein, B.	*Strasbourg.
Kokersberg.	Terre du gr. chapit.
La petite - Pierre,	Tettviller.
principauté.	Wantzenau.

Le comté de Hanau comprend :

Altenstatt.	Hatten.
Barbelstein, prév.	Hochbarg, prév.
Benheim.	Kutzenhausen,
Bischweiler, prév.	prévôté.
Bouxviller, B.	Lauterbourg.
Brumpt.	Madebourg.
Dahn.	Niderbronn.
Flekenstein.	Oberbronne.
Guttemberg.	Offendoff, prév.
Haguenau.	Passenhoffen.

Saint-Remi.

Wert.

Schoneck, prév.

Wetsthoffen:

Seltz.

Routes de cette Généralité.

1* De Phalsbourg, page 370, à

* *Est de P. 103 l.*) Saverne 3 l. petite ville sur la rivière de Soor, qui remplit ses fossés d'un côté & de l'autre, dans un lieu agréable & fertile en bons vins, au pied des montagnes de Vosge, frontière de la Lorraine; elle n'a qu'une grande rue remplie de maisons peintes en-dehors & occupée par de riches marchands, une collégiale dans une place où il y a une fontaine & une maison-de-ville; l'on y voit une très-belle maison de plaisance, qui appartient aux évêques de Strasbourg qui en sont seigneurs; ils y font souvent leur résidence. Long. 25-3, lati. 48-45.

* Wilten 3 l. * Stiffen 2 l.

(* *Est de P. 111 l.*) STRASBOURG 3 l. ville autrefois impériale, où il y a un gouverneur de place & état-major: elle est très-forte & presque imprenable à cause de sa citadelle & de plusieurs forts qui s'étendent jusqu'à cent pas du Rhin; c'est la capitale de toute l'Alsace: elle est belle, grande, marchande, & l'on y compte 40

mille hab
en sont p
mais la g
très-belle
place unc
ce, est s
rivière d'
velle-vill
il y a su
structure
îles. Lou
la posses
de Risw
de Maye
le chapi
noines
quant a
peuvent
fant pre
thédrale
seuleme
deur de
ture, &
par sa t
700 m
la mieu
sur la p
fournir
voit un
tité de

mille habitans & 4000 maisons, les rues en sont pour la plûpart un peu étroites; mais la grande rue & plusieurs autres sont très-belles, droites & bien percées; cette place une des plus considérables de la France, est située dans un lieu agréable sur la rivière d'Ill, qui la divise en vieille & nouvelle-ville, à un quart-de-lieue du Rhin; il y a sur ce fleuve un pont de bois d'une structure admirable qui traverse plusieurs îles. Louis XIV s'en rendit maître en 1681, la possession lui en fut confirmée à la paix de Riswik. Elle a un évêché suffragant de Mayence; l'évêque doit être pris dans le chapitre de la cathédrale, où les chanoines font preuves de seize quartiers; quant aux six premiers magistrats, il ne peuvent au contraire être reçus qu'en faisant preuve de roture. L'église de la cathédrale passe pour un chef-d'œuvre, non-seulement par sa magnificence, par la grandeur de son bâtiment & par son architecture, & ses portes d'airain; mais encore par sa tour de 574 pieds de hauteur, avec 700 marches; la plus haute & peut-être la mieux travaillée de l'Europe, où il y a sur la plate-forme, une grande citerne pour fournir de l'eau en cas d'incendie; l'on y voit un horloge admirable par la quantité de machines qui font mouvoir divers

cadrans où sont représentés le cours des planettes, les heures du jour & les phases de la lune, l'on en trouve la description dans un imprimé qui se vend dans la ville; le clocher est garni de seize cloches parmi lesquelles il y en a une qui pèse 18 mille livres & un autre 15 mille; cette dernière est faite d'argent allié: les églises les plus remarquables après la cathédrale, sont Saint-Pierre-le-Jeune, collégiale qui sert aux Luthériens, après que les Catholiques ont fini leur Office. Saint-Pierre-le-Vieux, Saint-Laurent, Saint-Etienne; l'on n'y trouve que six couvens, trois d'hommes & trois de filles: on remarque aussi le beau collège qui a appartenu aux Jésuites, l'arsenal, l'hôtel-de-ville, l'évêché, l'intendance, les magasins de la ville, la comédie, l'hôpital des bourgeois & celui de la garnison; il y a un hôtel-des-monnaies & une université composée des quatre facultés & régie par les Protestans qui y sont en grand nombre; ils y ont plusieurs églises. L'on voit aux environs de cette ville quantité de maisons de campagne & de très-belles promenades, entre lesquelles la plus belle est celle de l'arbre-vert où l'on a pratiqué des sales qui peuvent contenir jusqu'à 80 personnes en différentes tables. Long. 25-27, lati. 48-34.

(De

* Est

B E F F O

forte vil

capitale

située au

Montbel

pays, et

même a

de Vau

hauteurs

ont obl

un nou

1648 la

de Wes

24-32,

* La.

heim 4

* Est

ville co

viléges

ce, où

vince;

consci

bien q

que vo

religio

de l'Il

impéri

(De Frayet , page 282 , à

* *Est - sud - est de Paris 91 lieues*) ;
BEFFORT 2 lieues , petite & très-
forte ville avec un bon château ; c'est la
capitale du Suntgaw en Alsace : elle est
située au pied d'une montagne , à 4 l. de
Montbelliard ; c'étoit un boulevard du
pays , estimée importante par sa situation
même avant qu'elle fût fortifiée , par M.
de Vauban ; la figure pentagonale & les
hauteurs dont cette place est commandée ,
ont obligé ce grand homme à inventer
un nouveau système de fortifications : en
1648 la maison d'Autriche , par le Traité
de Westphalie , la céda à la France. Long.
24-32 , lati. 47-38.

* La Chapelle 3 l. * Aspach 3 l. * Isen-
heim 4 lieues.

* *Est de P. 105 l.*) **COLMAR** 4 lieues ,
ville considérable & qui a de beaux pri-
vilèges ; c'est la capitale de la haute-Alsa-
ce , où réside le siège supérieur de la pro-
vince ; les Luthériens y ont liberté de
conscience , la moitié des magistrats aussi-
bien que de la bourgeoisie est Catholi-
que romaine , & l'autre partie professe la
religion Luthérienne ; elle est située près
de l'Ill ; ce fut autrefois une forte ville
impériale ; les François en ont rasé les

fortifications. Long. 25-2, latitu. 48-4.

* Ortheim 2 lieues.

* *De P. 110 l.*) *Schelestat* 3 lieues, forte ville de la basse-Alsace; elle est située sur l'III; Louis XIV en fit démolir les fortifications en 1677 & les fit rétablir six ans après, en y faisant faire sept bastions.

* *Benfeld* 3 l. petite ville autrefois fortifiée; elle est située sur l'III.

* Feigersheim 3 l. (* Strasbourg 3 lieues, page 382.

| * De Belfort, page 383, à * Chavanne 3 l. * Alkirk 3 l. * Trois-Maisons 3 l.

* *Est de P. 103 l.*) *Huningue* 3 l. petite & très-forte ville sur le Rhin, dans le Suntgaw en Alsace, sur la frontière de la Suisse; ce n'étoit autrefois qu'un village, Louis XIV, pour s'assurer de l'Alsace, en a fait faire une place importante: cette ville dont les fortifications sont de M. de Vauban, n'a que deux portes, environ 80 maisons & 500 habitans. Long. 25-14, lati. 47-40.

(* *De P. 105 l.*) *BALE* 2 l. ville de Suisse & la capitale du Canton de même nom. On en trouvera la description dans l'article de la Suisse, dans la seconde partie.

| * De Huningue à Strasbourg, de Huningue, page 384, à * Gros-Kempt 3 l. * Otmarsheim 3 lieues. * Fessenheim 3 lieues.

* Briesheim

* Briesheim 4 l.

1 * De S page 38

* *Est* ville for

& autre

faisoient

sur le M

che la t

prise &

qu'à 17

les Imp

par la

tout so

rons de

tité de

tures.

* Su
deroten
(*
ville a
te; sit
& enc
rivière
agréab
née de
petites
que d
sont l
To

* Briesheim 3 l. * Markelsheim 3 l. Friemheim 4 l. * Krafft 3 l. (* Strasbourg 4 l. p. 380. 1 * De Strasbourg à Landau, de Strasbourg, page 380, à * Brumpt 4 lieues.

* *Est de P. 118 l.*) Haguenau 3 lieues; ville fortifiée, située dans la basse-Alsace, & autrefois impériale, où les Archiducs faisoient souvent leur résidence: elle est sur le Motter qui la partage en deux, proche la forêt d'Haguenau. Cette ville a été prise & reprise sept fois depuis 1673, jusqu'à 1706, que les François la reprirent, les Impériaux l'avoient cédée à la France, par la Paix de Munster en 1648, avec tout son bailliage; il y a dans ses environs de gras pâturages: on y cultive quantité de tabac & du safran pour les teintures. Long. 25-27, lati. 48-47.

* Surbourg 3 l. Wissenbourg 4 l. * Niederoterbac 2 l.

(* *Nord-est de P. 131 l.*) Landau 4 l. ville autrefois impériale, & place très-forte; située à l'extrémité de la basse-Alsace & enclavée dans le bas-Palatinat, sur la rivière de Queich dans l'endroit le plus agréable de la province; elle est environnée de prairies & d'un grand nombre de petites villes, bourgs & villages; elle n'a que deux portes; ses rues pour la plupart sont belles, les maisons neuves & bien

bâties ; on trouve une grande place au milieu de cette ville : elle a de bonnes fortifications & deux écluses , par le moyen desquelles on peut inonder les environs. Elle a été prise & reprise quatre fois depuis 1702 jusqu'en 1713 , qu'elle fut prise par le maréchal de Villars , après un siège d'environ deux mois. Elle avoit été cédée à la France , par le Traité de Munster ; elle lui est restée , par le Traité de Bade en 1715. Long. 25-47 , lati. 49-11.

1 * De Strasbourg à Fortlouis , de Strasbourg , page 384 , à * Gambs 4 l. * Drusenheim 2 l.

(* Est de P. 120 l.) Fortlouis 3 lieues , forte place de la basse-Alsace , située dans une île du Rhin , entre Strasbourg & Landau ; elle fut bâtie par Louis XIV. Le maréchal de Villars fit lever le blocus de cette place en 1706 , en s'emparant des retranchemens de Drusenheim , qui avoient été abandonnés par le prince de Bade. Long. 25-44 , lati. 48-48.

1 * De Fortlouis à Landau , de Fortlouis , page 386 , à * Bienheim 2 l.

* Lauterbourg 4 l. petite ville de la basse-Alsace , à demi-lieue du Rhin.

* Candel 3 lieues. (* Landau 3 lieues , page 385.

1 * De
ville , pa
3 l. pag
* Sain
3 lieues
* Sai
renomm
confins
le vivie
* Lie

Villes a

Bris

à une c
vis de
les ord
le mar
te plac
quatre
& qui
au co
les câ
valerie
& bâ
du Me
fend
fleuve
25-2

1* De Luneville à Schelestat , de Luneville , page 375 , à * Azerailles 4 l. * Raon 3 l. page 371.

* Saint-Diei 4 l. p. 375 , à * Gemingoth 3 lieues.

* *Sainte-Marie-aux-Mines* 3 l. petite ville renommée par ses mines d'argent & située aux confins de l'Alsace & de la Lorraine , sur le vivier de Lebu , qui la partage en deux.

* Liepvre 2 l. (* Schelestat 3 l. page 384.

Villes de cette Généralité où il n'y a pas de postes.

Brisach (le neuf) jolie ville de l'Alsace , à une demi-lieue en deçà du Rhin , vis-à-vis de l'ancien Brisach : elle fut bâtie par les ordres de Louis XIV , & fortifiée par le maréchal de Vauban : on entre dans cette place , qui est un octogone régulier , par quatre portes opposées les unes aux autres & qui aboutissent par de belles rues tirées au cordeau , à une grande place carrée ; les casernes qui servent également à la cavalerie & à l'infanterie , sont à deux étages & bâtis sur les côtés de la ville ; le fort du Morrier , où il y a une batterie qui défend le passage du Rhin , est bâti sur ce fleuve , à 3 l. de Colmar , p. 383. Long. 25-21 , lati. 48-5.

Dachstein, petite ville avec un château dans la basse-Alsace. Elle appartient à l'évêque de Strasbourg, à 2 l. de Feigersheim; page 384 & 3 l. de Strasbourg, p. 380.

P I C A R D I E,

LA Picardie a un Gouverneur & un Lieutenant-général; sa longueur est de 45 lieues, sur 38 de large. Cette province autrefois comprise dans la Gaule Belgique, n'a jamais été aliénée de la couronne; son nom vient, à ce que l'on prétend, de ce que ses peuples ont été les premiers qui se soient servis de piques à la guerre; on l'appelle aussi le grenier de la France, par rapport à la grande quantité de bled qu'elle produit: ses bornes sont au levant, la Champagne; au midi, l'Île-de-France; au couchant, la Normandie & la Manche; au nord, la Mer, l'Artois & le Hainaut. On la divise en haute & basse; la haute qui est vers le levant a quatre parties, la Picardie-propre, le Santerre, le Vermandois & la Thiérache; la basse vers le couchant, a trois parties, le pays reconquis, le Boulonnois & le Ponthieu.

La rare
que le p
tourbe,
désagrée

Cette
merce,
de grain
dans se
rieres,
des Gla
au châ
transpo
tres ma
toiles,
savons.
draperie
sont Be
les, le
& Nes

P

LE
Calais
conqu
long,
cuit; i
comp

La rareté du bois dans la Picardie , fait que le peuple y est obligé de brûler de la tourbe , (terre noire qui donne une fumée désagréable).

Commerce de la Picardie.

Cette province fait consister son commerce , non-seulement dans ses productions de grains , chanvres & laines , mais encore dans ses manufactures & fabriques de verrieres , entre lesquelles on remarque celle des Glaces qui est dans la forêt de la Ferre , au château de Saint-Gobin , d'où on les transporte à Paris , pour les polir ; ses autres manufactures sont , les laineries , les toiles , la bonneterie , les tapisseries , les savons. Les villes les plus commerçantes en draperies & étoffes de laines après Amiens , sont Beauvais & Abbeville ; & pour les toiles , les villes de Saint-Quentin , Péronne & Nesle.

P A Y S R E C O N Q U I S .

LE pays reconquis ou gouvernement de Calais , ainsi nommé parce qu'il a été reconquis sur les Anglois en 1558 , a 7 l. de long , sur 2 & demie de large & 14 de circuit ; il ne s'étend que sur 24 paroisses , sans comprendre celle de la ville de Calais.

BOULONNOIS.

LE Boulonnois a un Gouverneur & un Lieutenant-général; la longueur de cette province est de 15 lieues, sur 10 de large & son circuit de 50. C'est une contrée de la Picardie unie à la couronne par Louis XI; son commerce consiste en beurre & charbon de terre.

GÉNÉRALITÉ D'AMIENS.

LA généralité d'Amiens, comprend les gouvernemens de Picardie, du Boulonnois & pays reconquis, les évêchés d'Amiens, de Boulogne & 1451 paroisses; son étendue est de 35 lieues de long, sur 16 de large & 140 de circuit; on y compte six élections qui sont:

Abbeville.

Montdidier.

* Amiens.

Péronne.

Doullans.

Saint-Quentin.

Quatre Gouvernemens.

Ardres, Boulogne, Calais, Montreuil.

Routes de cette Généralité.

| * Dorigni, p. 244, à (* Saint-Quent n
à l. p. 398.

| * De Clermont, page 245, à

* Sa
de Pro

* D
une ab

* Hebe

* N

ville

rale d

été le

ville

peuplé

toutes

de poi

ches &

lours

bitans

aux J

& de

cinq p

font l

des p

un év

tenda

un pr

monn

Notre

des p

Franc

chœu

peint

* *Saint-Just* 3 l. bourg avec une abbaye de Prémontrés. * *Warigni* 2 l.

* *De P. 23 l.) Breteuil* ; l. bourg avec une abbaye de Bénédictins. * *Flers* 3 lieues. * *Hebecourt* 2 l.

* *Nord de P. 30 l.) AMIENS* 2 lieues ; ville sur la Somme qui l'environne, capitale de la province de Picardie : elle a été le siège de nos premiers Rois. Cette ville est assez fortifiée, grande & bien peuplée, à cause de sa riche fabrique de toutes sortes de petites étoffes de laines & de poil de chèvres ; comme camelots, pluches & pannes à ramages en façon de velours d'Utrecht : on y compte 40 mille habitans, 10 paroisses, un collège autrefois aux Jésuites, plusieurs couvens d'hommes & de filles, avec de belles églises. Elle a cinq portes, une grande partie de ses rues sont larges, droites & embellies de grandes places & de beaux bâtimens ; il y a un évêché suffragant de Reims, une intendance, une généralité de six élections, un présidial, un bailliage, un hôtel des monnoies & des Juge-consuls ; l'église de Notre-Dame sa cathédrale passe pour une des plus grandes & des plus belles de la France ; l'on y admire les pilliers, le chœur, les chapelles, les tombeaux, les peintures, le jubé, le portail accompagné

de deux grandes tours, où l'on voit dix mille statues, & la belle nef qui a 213 pas de long; on remarque aussi deux sépulchres de fonte, où les corps de deux évêques reposent, & on conserve dans cette église le chef de S. Jean-Baptiste, qui fut trouvé à la prise de Constantinople en 1204. On y voit un cours nommé l'Autois, promenade charmante, bien plantée & bien percée, avec un canal & autres belles pièces d'eau naturelles, formées par la Somme. En 1597, les Espagnols surprirent Amiens; des soldats déguisés en payfans conduisoient une charette chargée de noix; la porte étant ouverte ils en délièrent un sac; la garde s'amusa à les ramasser; les prétendus payfans s'étant saisis d'eux & de la porte, & étant soutenus par des troupes en embuscade, se rendirent maîtres de la ville: Henri IV la reprit la même année & y fit bâtir une citadelle flanquée de cinq bastions. Long. 20-2, lati. 49-54.

* *De P. 33 l.) Pecquigni* 3 l. petite ville remarquable par l'assassinat de Guillaume-longue-épée duc de Normandie, & par l'entrevue de Louis XI roi de France, & d'Edouard roi d'Angleterre, sur un pont fait exprès: elle est située sur la Somme. Elle a titre de duché & une collégiale;

ses en
à br

*

2 lie

*

ville

sés, su

jama

de P

qui

mer

chan

cardi

che

de pl

robès

nes

mens

tes &

pour

règn

un c

un p

tion

laire

relig

giale

sur

tine

res

ses environs fournissent quantité de terre à brûler que l'on appelle tourbe.

* Flixcourt 2 l. * Ailli-le-haut-Clocher 2 lieues.

* *Nord de P. 40 l.*) **ABBEVILLE** 3 l. ville flanquée de bastions & de larges fossés, surnommée la pucelle, à cause qu'elle n'a jamais été prise: c'est la capitale du comté de Ponthieu; elle est située sur la Somme qui la partage en deux; il y arrive de la mer des barques qui la rendent très-marchande; elle est la plus peuplée de la Picardie, après Amiens, par rapport à sa riche manufacture de bouracans, de serges, de pluches & de ses beaux draps de Vanrobès; on emploie pour ces draps des laines d'Angleterre & d'Espagne; les bâtimens de la manufacture sont beaux, vastes & commodes; l'on y fabrique par an pour plus de cinq cent mille livres, & il règne parmi le grand nombre d'ouvriers un ordre admirable. Elle a un bailliage, un présidial, une sénéchaussée, une élection, un grenier à sel, une justice-consulaire, 13 paroisses & plusieurs maisons religieuses d'hommes & de filles. La collégiale de Saint-Wulfran a deux hautes tours, sur l'une desquelles il y a toujours un sentinelle qui donne du cor à toutes les heures de la nuit, & qui sonne une cloche.

lorsqu'il voit du feu ou des troupes. Long. 19-29, lati. 50-7. * Nouvion 3 l. * Bernai 2 l. * Nampont 2 l.

* *Nord de P. 50 l.*) *Montreuil-sur-Mer* 3 l. ville assez considérable, située dans le Ponthieu en Picardie, sur une colline près de l'embouchure de la rivière de Canche; les barques de la mer y viennent par le moyen du reflux. Elle a environ 5000 habitans, une bonne citadelle & un bon rempart, un bailliage, 8 paroisses, une collégiale, un séminaire, un hôpital & plusieurs couvens. Long. 19-25, lati. 50-27. * Cormont 3 lieues.

* *Samers* 2 l. bourg avec une abbaye de Bénédictins.

* *Nord de P. 58 l.*) *BOULOGNE* 3 l. ville capitale du Boulonnois en Picardie; elle est située sur la Manche à l'embouchure de la petite rivière de Liane, qui la partage en haute & basse-ville, ayant un port très-fréquenté des Anglois & des Flamands, il est défendu par un mole qui le met à l'abri des vents. Le mouillage devant Boulogne est très-mauvais pour toutes sortes de bâtimens, à moins que le vent ne soit depuis le nord jusqu'au sud-est; on ne peut y tenir de tous les autres vents, parce que la mer y est fort grosse: il y a un évêché suffragant de Reims, un

prési
rauté
de Sa
l'Or
mes
* Ma
(*
& tr
un p
fortif
& d
plis
ceux
est a
étroit
de-C
court
ville
que l
glete
habi
guli
time
Dou
En
mit
tans
ann
de
ner

présidial , une sénéchaussée , un siège d'amirauté , un séminaire occupé par les Pères de Saint-Lazare , un collège de Pères de l'Oratoire & plusieurs communautés d'hommes & de filles. Long. 19-16 , lati. 50-42.

* Marquise 3 l. Haut-Buisson 2 l.

(* Nord de P. 63 l.) Calais 2 l. petite & très-forte ville de la basse-Picardie , avec un port & de belles rues larges ; elle est fortifiée de neuf grands bastions royaux , & d'une citadelle entourée de fossés remplis de l'eau de la mer , de même que ceux qui environnent la ville ; sa situation est au bord de la Manche , qui étant étroite en cet endroit est appelée le Pas-de-Calais ; c'est le grand passage & le plus court de la France en Angleterre. Cette ville est plus considérable par le commerce que l'on y fait avec la Hollande & l'Angleterre que par le grand nombre de ses habitans ; en temps de paix , il y entre régulièrement deux fois la semaine deux bâtimens appelés paquebotes , qui vont de Douvres à Calais , & de Calais à Douvres. En 1346 , Edouard III roi d'Angleterre , mit le siège devant cette ville ; les habitans se défendirent courageusement une année entière , & ne se rendirent que faute de vivres : les principaux bourgeois donnèrent en cette occasion un grand exem-

ple de générosité pour leurs concitoyens; ils se présentèrent en chemise, la corde au cou devant Edouard & lui demandèrent la mort pour sauver la vie aux habitans à qui il ne vouloit plus accorder de capitulation : cette belle action fut cause qu'il leur accorda la vie, mais ils furent dépouillés & chassés; toutes les villes du royaume à l'envi l'une de l'autre les reçurent généreusement. Cette ville fut reprise aux Anglois, par le duc de Guise en 1558. En 1696, les Alliés la bombardèrent sans beaucoup d'effet. Elle a un bailliage, une justice-consulaire; mais il n'y a qu'une paroisse, quoiqu'elle ait environ 5000 habitans & 4 couvens; on y remarque l'hôtel-de-ville, la tour du guet, le palais de l'auditoire & plusieurs belles églises. Long. 19-30, lati. 50-57.

1 * D'Aumale, page 101, à * Lignieres 2 l. * Poix 2 l. bourg du bailliage d'Amiens; il a titre de principauté, un prieuré & deux paroisses. * Quevauvilliers 2 lieues. (* Amiens 4 l. p. 391.

1 * D'Amiens, page 391, à * Tallernart 4 lieue.

(* De P. 37 l.) *Dourlans* 3 l. petite ville fortifiée: elle a une élection, & une abbaye de l'ordre de S. Benoît, avant la con-

quête
la Pic
| *
à * Be
villi 2
* D
un go
elle est
terre d
tale d
une co
tal. *
* N
3 l. fo
la Pic
à caus
est situ
qui jo
forte.
ticuliè
de Cl
enfern
celle d
nier P
a env
un co
nité,
20-3
3 lie
1 *

quête de l'Artois, c'étoit le boulevard de la Picardie.

| * De Pont-Sainte-Maixance, p. 72 ; à * Bois-de-Liehu 3 l. * Gournai 2 l. * Cuvilli 2 l. * Couchi-les-Pots 2 l.

* *De P. 25 l.*) **ROYE** 3 l. ville avec un gouverneur & quelques fortifications : elle est mal-bâtie & située au pays de Santerre dans la haute-Picardie ; c'est la capitale d'un bailliage de même nom. Elle a une collégiale, trois paroisses & un hôpital. * Fonches 2 l. Marché-le-Pot 2 l.

* *Nord-nord-est de P. 32 l.*) **PERONNE** 3 l. forte ville, capitale du Santerre dans la Picardie : on la surnomme la Pucelle à cause qu'elle n'a jamais été prise ; elle est située sur la Somme dans des marais, qui joint à ses fortifications la rendent très-forte. Cette ville qui a ses coutumes particulières est remarquable par la détention de Charles-le-Simple qui y finit ses jours, enfermé dans un château l'an 929, & par celle de Louis XI, qui y fut fait prisonnier par Charles duc de Bourgogne. Elle a environ 17000 habitans, une collégiale, un collège occupé par les Pères de la Trinité, cinq paroisses & une élection. Long. 20-35, lati. 46-56. (* Sallii-en-Arouaife 3 lieues.

| * De Peronne, p. 397, à (* Fins 3 l.

(* De Ham , page 242 , à * Roupi 3 l.
 * Nord-nord-est de P. 34 l.) **SAINTE-QUENTIN** 2 l. très-forte ville capitale du Vermandois en Picardie ; on y compte près de 10 mille habitans ; il y a une fabrique de batiste qui lui procure un grand commerce : cette ville est bâtie en amphitéâtre sur la Somme ; les Espagnols y mirent le siège en 1557 , l'armée Françoisise s'étant approchée le jour de Saint-Laurent pour y jeter du secours , elle fut attaquée dans sa retraite & mise entièrement en déroute , quelques jours ensuite la ville fut prise d'assaut , & ne fut rendue que deux ans après. Elle a une des belles églises de France dédiée à Saint-Quentin , avec un chapitre de 56 chanoines , & une autre collégiale de 12 chanoines , une prévôté , une maîtrise des eaux & forêts , un grenier à sel , des Juge-consuls & une maréchaussée. Long. 28-58 , lati. 49-51.

(* Catelet 4 l. petite ville du Vermandois en Picardie , autrefois fortifiée.

Villes de cette Généralité où il n'y a pas de postes.

Ardres , petite mais forte ville , située dans des marais , à 2 l. de Marquise , page 395 & 4 l. sud-ouest de Gravelines. C'est

dans
 vue
 d'An
 A
 Boul
 un fo
 en qu
 ville
 Co
 une a
 page
 Cro
 cardie
 chure
 page
 Ga
 partie
 celui
 aux c
 mand
 légial
 gnier
 Mo
 elle a
 vôté ,
 Ois
 baillia
 à 4 l.
 Ru
 l'on c

dans cette ville qu'en 1520, se fit l'entrevue de François I & de Henri VIII roi d'Angleterre.

Ambleteuse, petite ville maritime du Boulonnois en Picardie, avec un port & un fort défendu par une tour: Jacques II en quittant l'Angleterre, aborda dans cette ville, à 1 l. de Marquise, p. 395.

Corbie, petite ville du Santerre, avec une abbaye de Bénédictins, à 4 l. d'Amiens, page 391.

Crotoi, petite ville du Ponthieu en Picardie autrefois fortifiée, située à l'embouchure de la Somme, à 3 l. de Novion, page 394.

Gamache, bourg de deux diocèses, une partie est de celui d'Amiens & l'autre de celui de Rouen; il est situé sur la Bresle aux confins de la Picardie & de la Normandie; il a titre de marquisat, une collégiale & un beau château, à 5 l. de Lignieres, p. 396.

Montdidier, ville à 7 l. d'Amiens p. 391: elle a cinq paroisses, élection, bailliage, prévôté, maréchaussée & grenier à sel.

Oismond, bourg de Picardie avec un bailliage & une commanderie de Malte, à 4 l. de Poix, p. 396.

Rue, petite ville autrefois fortifiée, où l'on commerce toutes sortes de bestiaux;

elle est située sur la rivière de Maye dans le comté de Ponthieu en Picardie ; elle a un gouverneur, deux paroisses, un couvent de Cordeliers & un de filles, à 2 l. de Bernai, p. 394.

Saint-Riquier, petite ville avec un bailliage & une belle abbaye : elle est située sur la petite rivière de Cardon dans un terroir fertile au comté de Ponthieu en Picardie, à 2 l. d'Ailli-le-haut-Clocher, page 393.

Saint-Valleri, ville située à l'embouchure de la Somme, dans le petit canton nommé le Vimeux en Picardie, avec un petit port dont l'entrée est très-périlleuse : elle a une abbaye de Bénédictins, à 5 l. d'Abbeville, page 393.

A R T O I S.

L'A R T O I S, borné par la Picardie, le Hainaut, la Flandre & le Cambresis, a 25 lieues de long, sur 12 de large : l'on y compte 12 villes, quantité de villages & 28 abbayes. Il a un Gouverneur & un Lieutenant-général. Cette province, très-fertile en grains ; houblon & lin ; est un pays d'états.

d'état
rans
chés
léges
en r
fession
des P

F L A

L A

un G
longu
lieues
130.

le; co
la gu
puissa
d'Au
divis

de F
provi
son
la Fr
en r

Hain
Autr
donn

T

d'états. Arras en est la capitale : ses habitans sont laborieux, sincères & fort attachés à leurs anciennes coutumes. & privilèges ; les François en firent la conquête en 1640 sur la maison d'Autriche, la possession leur en fut assurée par le Traité des Pyrénées l'an 1659.

FLANDRE & HAINAUT.

LA Flandre & le Hainaut ont ensemble un Gouverneur & un Lieutenant-général ; la longueur de ces deux provinces est de 52 lieues, sur 10 de large, & leur circuit de 130. La Flandre est bien peuplée & fertile ; ce pays est ordinairement le théâtre de la guerre, parce qu'il est possédé par trois puissances, qui sont la France, la maison d'Autriche & la Hollande. Le Hainaut se divise en deux, il est séparé par la rivière de Haine qui a donné son nom à cette province ; elle appartenoit autrefois à la maison d'Autriche qui en céda une partie à la France, par la Paix de Nimègue faite en 1678. Valenciennes est capitale du Hainaut François, & Mons du Hainaut Autrichien. Le voisinage des Ardennes lui donne un climat froid & pluvieux ; ce

gouvernement est entre les Pays-Bas , le Luxembourg & la Picardie.

Commerce de la Flandre.

La Flandre, fait en général consister son commerce dans ses productions, qui sont une quantité de grains de toutes sortes, du foin, du houblon, du beurre, du fromage, du lin, des fruits, des huiles de colfat & de navette, des chevaux & des bestiaux; il y a un grand nombre de manufactures de draps, ratines, serges, bouracans & autres étoffes, dont plusieurs sont mêlées de soie & de fil: on y fait aussi des toiles, unies & ouvrées, des tapisseries & toutes sortes d'ouvrages de bonneteries au métier & à l'éguille.

GÉNÉRALITÉ DE LILLE

OU DE FLANDRE.

LA généralité de Lille, comprend les évêchés d'Arras, de Saint-Omer, & 1293 paroisses; elle s'étend à 29 lieues de long, sur 24 de large & 87 de circuit; on y

G
comp
liages

Air
Ar
Ba
Be
He

Bo
*L

Bai
bourg
Hazeb

)*
3 lieu
*)

ville

comte

fit tra

qui é

*

ville

elle c

de la

Généralité de Lille ou de Flandre. 403

compte deux gouvernemens & huit bailliages dans l'Artois, qui sont:

Aire, bailliage.	Lens, bailliage.
Arras, gouvern.	Lilliers, bailliage.
Bapaume, baill.	Saint-Omer, gouv.
Bethune, baill.	Saint-Pol, bailliage.
Hesdin, bailliage.	Saint-Venant, baill.

La Flandre Walonne comprend :

Bouchain.	Cambrai.	Douai.
*Lille.	Orchie.	

La Flandre maritime comprend :

Bailleul, Bergues-Saint-Vinock, Bourbourg, Cassel, Dunkerque, Gravelines, Hazebrouck, Hondschotte, Merville.

Routes de cette Généralité.

) * De Dourlans, page 396, à * Frevent
3 lieues.

* *De P. 43 l.*) Saint-Pol 3 l. petite ville du comté d'Artois, avec titre de comté & un bailliage; Louis XI, en 1479 fit trancher la tête à Louis de Luxembourg qui étoit comte de Saint-Pol.

* *Nord de P. 50 l.*) Aire 7 l. très-forte ville des Pays-Bas dans le comté d'Artois; elle est située au confluent de la Lis & de la Deule; elle communique à Saint-

Omer, par un canal de trois lieues tiré de la rivière d'Aa à la Lis ; c'est par ce canal que se transportent toutes les marchandises qui viennent de Dunkerque. En 1676 les François prirent aux Espagnols la ville d'Aire, après s'en être rendus les maîtres ; ils la firent si bien fortifier qu'elle est aujourd'hui une des meilleures places des Pays-Bas. En 1710, le duc de Marlboroug & le prince Eugène en firent le siège, la place ne se rendit qu'après avoir soutenu 52 jours de tranchée ouverte. La possession en fut rendue à la France en 1713, par le Traité d'Utrecht ; les bourgeois de la ville en témoignèrent une si grande joie que la belle tour de leur église qui avoit été percée de plusieurs coups pendant le siège, fut renversée à force de sonner leurs cloches. Elle a un bailliage très-étendu, une maison qui appartenoit aux Jésuites, une collégiale, plusieurs couvens d'hommes & de filles. Aire a une vicomté qui appartenoit au prince de Robecque qui est de la maison de Montmorenci. Long. 20-3, lati. 58-38.

* *Nord de P. 53 l.) Saint-Omer* 3 l. Belle, grande & forte ville de l'Artois sur les frontières de la Flandre Française : elle est située dans un marais sur la rivière d'Aa ; la nature & l'art conspirent à la rendre

titre
inon
Elle
une
ces,
Beno
fémi
deux
voit
gulié
sur
mou
telle
lati.

(*
CAS
çoise
me
forte
elle
côtés
mon
Aire
déco
gran
des p
le or
Loui
Ome
de C

une des plus fortes villes, sur-tout par des inondations qu'elle peut étendre fort-loin. Elle a un évêché suffragant de Cambrai, une belle cathédrale, de beaux édifices, une riche abbaye de l'ordre de saint Benoît, un hôpital, six paroisses, un séminaire d'Anglois & un collège, tous deux étoient occupés par les Jésuites. On voit auprès de Saint-Omer une chose singulière; ce sont des îles flotantes, soutenues sur les eaux du marais & que l'on fait mouvoir presque comme un bateau de telle manière que l'on veut. Long. 19-55, lati. 50-44.

(* Nord de P. 57 l.) *CASSEL* ou *MONT-CASSEL* 4 l. jolie ville de la Flandre-Françoise & capitale de la châtellenie de même nom: c'étoit autrefois une des plus fortes places des Pays-bas; mais aujourd'hui elle est sans fortifications ouverte de tous côtés: sa situation est la plus agréable du monde, entre Dunkerque, Saint-Omer, Aire & Lille, sur une montagne d'où l'on découvre 32 villes, 400 villages & un grand espace de mer; ce qui procure une des plus belles vues qu'il y ait. En 1677 le onze Avril, Monsieur, frère unique de Louis XIV, qui faisoit le siège de Saint-Omer, pendant que le Roi faisoit celui de Cambrai, battit à plate-couture près de

cette ville l'armée des Espagnols, commandée par le prince d'Orange; Cassel fut cédée à la France en 1678, par le Traité de Nimégue. Long. 20-9, lati. 50-47.

1* De Saint-Pol, page 403, à

(* *De P. 49 l.*) *Bethune* 6 l. ville fortifiée dans le comté d'Artois; elle est située sur la petite rivière de Bierres, & fut prise aux Espagnols par Gaston d'Orléans, en 1614; les Alliés la reprirent en 1710: elle a été rendue à la France, par la Paix d'Utrecht. C'est une ville importante par sa situation avantageuse sur un roc, & ses fortifications régulières faites par M. de Vauban.

1* De Saint-Pol, page 403, à

* *Nord de P. 48 l.*) *Hesdin* 5 l. forte ville du comté d'Artois; elle est située sur la rivière de Canche qui la traverse, de sorte qu'il faudroit deux corps d'armée pour l'assiéger, parce qu'une partie de la ville étant prise, l'autre seroit encore en état de se défendre; ses fortifications consistent en un hexagone régulier environné d'un bon fossé & d'une bonne contrescarpe, avec des demi-lunes & autres ouvrages qui sont du côté, où il n'y a point de marais; les Espagnols la cédèrent à la

Fra

19-

* H

*

fort

té c

qui

& l

me

appa

croy

fait

crip

Arr

XIII

cette

qu'il

prin

l'Esp

duc

par l

té &

à lev

leur

niers

fut a

Pyré

parti

que

France , par le Traité des Pyrénées. Long. 19-47, lati. 50-20.

| * De Sailli en Arouaise, page 397, à * Hervillé 4 lieues.

* Nord de P. 42 l.) **ARRAS** ; l. belle, forte & grande ville , capitale du comté d'Artois ; elle est située sur la Scarpe qui y reçoit la petite rivière de Crinchon, & la divise en deux parties que l'on nomme l'une la cité & l'autre la ville. Elle appartenoit autrefois à l'Espagne, qui la croyoit si fort imprenable qu'elle avoit fait mettre sur une de ses portes cette inscription : *Quand les François prendront Arras, les souris mangeront les chats.* Louis XIII s'en étant rendu maître en 1640, cette inscription fit dire à un François qu'il n'en falloit ôter que le P. En 1654, le prince de Condé qui tenoit le parti de l'Espagne vint en faire le siège avec l'Archiduc ; ils furent forcés dans leurs lignes, par les maréchaux de Turenne, de la Ferté & de Hoquincourt, qui les obligèrent à lever le siège, leur prirent leur canon, leur bagage & firent deux mille prisonniers: en 1659, la possession de cette ville fut assurée à la France, par le Traité des Pyrénées. Ses fortifications sont en grande partie de M. de Vauban ; l'on y remarque sur-tout ces lunettes à la Vauban qui

consistent en une demi-lune triangulaire couvertes de deux demi-contre-gardes séparées l'une de l'autre par un fossé, la citadelle qui est d'une moyenne grandeur, passe pour une des plus fortes du royaume. Arras est le siège d'un évêché suffragant de Cambrai; l'on y voit la célèbre abbaye de Saint-Waast, sa nombreuse bibliothèque, & son bâtiment qui est considérable, onze paroisses, un collège ci-devant de Jésuites, plusieurs communautés religieuses qui sont, les Jacobins, les Carmes, les Cordeliers, les Récollets, les religieuses de Sainte-Clair & l'hôpital de Saint-Jean, les édifices les plus remarquables sont l'hôtel-de-ville & le palais du gouverneur, tous les deux bâtis dans la grande place. Long, 20-26, lati. 50-18.

* *De P. 46 L.*) Lens 4. l. petite ville où le prince de Condé remporta en 1648, une victoire sur les Espagnols: elle fut cédée à la France, par le Traité des Pyrénées; les fortifications en ont été rasées.

* Carvins 2 lieues.

(* *Nord de P. 52 l.*) LILLE 4 l. grande, belle, bien peuplée & forte ville, la plus marchande des Pays-bas après Amsterdam: c'est la capitale de la Flandre-françoise; elle est située sur le Deule, dans un terrain agréable & fertile: elle a de magnifiques places, & de
beaux

beau
sept
y ait
de b
des-m
fabric
état-m
res, u
bien
vens;
on re
ronné
menac
rangs
la cita
impre
prince
de neu
se ren
tion q
viguen
bre d'a
glois
40 Pr
quels
spectat
uns de
ner. de
l'art m
Ton

beaux édifices, de bonnes fortifications, sept portes, une citadelle la plus belle qu'il y ait en Europe; il y a un grand nombre de bastions dans son enceinte, une hôtel-des-monnoies, une justice-consulaire, des fabriques de toutes sortes d'étoffes, un état-major, un collège ci-devant de Jésuites, une célèbre collégiale, des hôpitaux bien rentés, dix paroisses, plusieurs couvens; en tout l'on y compte 50 églises: on remarque la grande place qui est environnée de beaux bâtimens, la belle promenade de l'esplanade plantée de quatre rangs d'arbres, qui sont entre la ville & la citadelle. Cette place, que l'on croyoit imprenable, fut assiégée en 1708, par le prince Eugène de Savoie; après un siège de neuf semaines, la ville fut obligée de se rendre, la citadelle ne fit sa capitulation que 35 jours après. Ce siège, fait avec vigueur, est mémorable par son grand nombre d'assiégeans composé d'Allemands, Anglois & Hollandois, où il y avoit jusqu'à 40 Princes règnans, dans le nombre desquels Auguste roi de Pologne étoit comme spectateur; tous ces Princes, à l'envi les uns des autres, se firent un honneur de donner des preuves de leur expérience dans l'art militaire: cette ville fut rendue à la

France en 1713, par la Paix d'Utrecht.
Longitude 20-44, latitude 50-38.

| * De Calais, page 395, à

* *Nord de P. 69 lieues*) *Gravelines* 4 l.
très-forte ville des Pays-Bas dans la Flan-
dre-françoise, étoit autrefois à l'Espagne,
qui la céda à la France par le Traité des
Pyénées : elle est située sur la rivière d'Aa,
à un quart-de-lieue de la mer, avec un
port où les plus grosses barques peuvent
arriver à la faveur de cette rivière, & de
la marée qui remonte souvent jusques dans
ses fossés. Son terrain marécageux est en-
tre coupé de plusieurs canaux qui en ren-
dent l'entrée difficile ; l'air y est mal-sain,
ce qui fait que l'on y change souvent la
garnison : cette place est très-importante
par ses belles fortifications qui sont en par-
tie du chevalier des Ville, & en partie du
maréchal de Vauban. Elle a plusieurs com-
munautés religieuses, deux belles églises,
qui sont celle de Saint-Wilbrod & la pa-
roisse, un château bâti par Charles V, &
un hôtel-de-ville assez beau. Long. 19-47,
lati 50-59.

* *Nord de P. 73 l.*) *Dunkerque* 4 l.
ville avec un port : c'étoit autrefois une
des plus considérables de la France, le
rang de gouvernement de province qu'elle

avo
Fla
ven
les
Lou
tion
roi
pou
obl
apre
cell
la d
en
ont
la F
bre
des
avec
& f
Jésu
des
tines
20-
M
que
XIV
d'U
que
ker
rega

avoit , a été supprimé & réuni à celui de Flandre en 1728 : cette ville , qui a souvent été prise & reprise par les Anglois , les Espagnols & les François , est restée à Louis XIV , qui y fit bâtir des fortifications prodigieuses , après la vente que le roi d'Angleterre lui en avoit faite en 1662 , pour la somme de cinq millions. On a été obligé de les démolir & de combler le port après la Paix d'Utrecht , confirmée par celle d'Aix-la-Chapelle en 1748. Depuis la déclaration de guerre avec l'Angleterre en 1756 , le Roi les fit rétablir ; mais elles ont été remises dans l'état précédent , après la Paix de Fontainebleau du 3 Novembre 1762. Elle a une justice - consulaire , des rues larges , droites & bien pavées , avec des maisons presque toutes en briques & fort hautes , un collège ci-devant aux Jésuites , des Bénédictins , des Minimes , des Récollets , des Capucins , des Bénédictines & des filles de sainte-Claire. Long. 20-2 , lati. 51-2.

Mardick, ville à une l. en deçà de Dunkerque , où il y avoit un bon port : Louis XIV , fit fortifier cette ville après la Paix d'Utrecht ; les Anglois qui prévoyoit que Mardick seroit dans peu , ce que Dunkerque étoit avant qu'on l'eût démoli , regardèrent cette action comme une in-

fraction à la Paix ; on ne sçait si cela auroit occasionné une nouvelle guerre ; mais le Roi étant mort en 1715 , au même-temps où les fortifications furent achevées ; les Anglois firent de si grandes instances auprès de M. le duc d'Orléans régent de France , qu'en 1717 il fit raser tous ces ouvrages qui avoient coûté des sommes considérables.

(* Nord de P. 75 l.) *Bergues-Saint-Vinox* 2 l. petite & forte ville , avec état-major : elle est située dans la Flandre-Françoise ; qui a appartenu aux Hollandois & ensuite à l'Espagne : elle fut prise par M. de Turenne en 1658 , les Espagnols la cedèrent à la France avec sa châtellenie , l'année suivante à la Paix des Pyrénées : on la trouve au pied d'une montagne sur la petite rivière de Colme ; Louis XIV en a fait augmenter les fortifications par M. de Vauban , qui l'a rendue une place importante. Long. 20-5 , lati. 50-57.

Villes de cette Généralité où il n'y a pas de postes.

De P. 55 l.) Armentieres , jolie petite ville démantelée sur la Lis , dans le territoire d'Ipres en Flandre ; elle appartient à la France depuis 1668 , Louis XIV s'en

étoit
Lille

B
situé
telle

N
ville
où il
défa

fenes.
rifica
lier d
Vaub
métra
places

l'autre
le font
lerai
posses
le Tra
en-Ar
50-6.

De
Fland
qui c
priren
assuré
de G

De
autres

étoit emparé en l'année 1667, à 3 l. de Lille, page 408.

Bailleul, petite ville autrefois fortifiée, située au comté de Frandres, avec une châtellenie, à 4 l. de Cassel, page 405.

Nord de P. 36 l.) *Bapaume*, très-forte ville de l'Artois, située dans un lieu sec où il n'y a ni fontaines, ni rivières; ce défaut d'eau contribue à sa principale défense. Elle a un château & de bonnes fortifications dont une partie sont du chevalier des Ville, & l'autre du maréchal de Vauban: on y entre par deux portes diamétralement opposées; l'on y trouve deux places, dont l'une est au milieu de la ville & l'autre sous le château: les dedans de cette ville sont assez réguliers, le maréchal de la Meilleraie la prit aux Espagnols en 1641; la possession en a été assurée à la France, par le Traité des Pyrénées, à une l. de Saillien-Arouaise, page 397. Long. 20-30, lati. 50-6.

De P. 71 l.) *Bourbourg*, petite ville de Flandre autrefois fortifiée; située sur un canal qui conduit à Dunkerque: les François la prirent en 1657, la possession leur en a été assurée par le Traité des Pyrenées, à 2 l. de Gravelines, p. 410.

De P. 49 lieues) *La Bassée*, petite ville autrefois fortifiée; située sur un canal qui

424 *Généralité de Lille & de Flandre.*

se rend à la Deule , aux confins de l'Artois , dans le comté de Flandre : les Espagnols la cédèrent aux François , par le Traité d'Aix-la-Chapelle de 1668 , à 3 l. de Lens , page 408.

Crequi , à 2 l. au nord d'Hesdin , page 406 : cette terre a donné son nom à une illustre maison du royaume , dont il n'existe plus qu'une foible branche cadette ; la maison qui possédoit le duché fut éteinte en 1711 , par la mort du duc Alphonse.

Humières , à 2 l. au nord d'Hesdin , p. 406. Le titre de duché d'Humières , n'est pas sur ce bourg , mais sur la terre de Mouchi , à 2 l. de Compiègne , p. 72 ; il appartient à la maison d'Aumont.

Renti , bourg sur la rivière d'Aa en Artois , aux confins de la Picardie ; il a titre de premier marquisat de l'Artois , à 7 l. de Montreuil p. 394.

Robeck , baronie du bailliage d'Aire ; érigée en principauté en 1530 , en faveur d'une branche de la maison de Montmorenci.

Saint-Venant , ville à 2 lieues au levant d'Aire , page 403 ; située sur la Lis : elle a titre de comté , de bonnes fortifications & des écluses qui font sa sûreté ; les Alliés la prirent en 1710 , & la rendirent à la France , par la Paix d'Utrecht.

GÉN

LA
de lo
comp
paroi
qui se

Av
Ba
Ch
La
Le
dans

| *
3 lie

*

belle
neur
autre
Cam
tuée
on y
ras ,
sonn

GÉNÉRALITÉ DU HAINAUT.

LA généralité du Hainaut, de 26 lieues de long, sur 10 de large & 74 de circuit; comprend l'archevêché de Cambrai, 231 paroisses, 7 gouvernemens & 3 prévôtés qui sont :

Avenes, gouv.	Mariembourg, prév.
Bavay, prév.	Maubeuge, gouv.
Charlemont, gouv.	Philippeville, gouv.
Landreci, gouv.	Quefnoi, gouv.
Le Comte, prév.	* Valenciennes, gouv.

dans Valenciennes.

Routes de cette Généralité.

[* De Fins, page 397, à * Bons-Avis 3 lieues.

* Nord de P. 40 l.) **CAMBRAI** 2 l. belle & très-forte ville, qui a son gouverneur particulier & état-major: elle étoit autrefois impériale; c'est la capitale du Cambresis dans les Pays-Bas; elle est située sur l'Escaut qui la partage en deux: on y entre par quatre portes du côté d'Arras, de Douai, de Valenciennes & de Péronne; les rues en sont droites, belles &

les maisons assez bien bâties. Louis XIV, en fit la conquête en 1677, la possession lui en fut assurée par le Traité de Nimègue. Elle est à présent si bien fortifiée par de bons bastions, entourée de fossés très-profonds, sur-tout du côté de la citadelle dont on a taillé les fossés dans le roc, enfin elle a un fort qui la défend tellement du côté de la rivière, qu'elle passe pour une des plus fortes places de l'Europe. Son principal commerce se fait en toiles très-estimées que l'on y fabrique. Elle a un archevêché, neuf paroisses, plusieurs couvens de l'un & de l'autre sexe, trois abbayes entre lesquelles on remarque l'église & le bâtiment de celle de Saint-Aubert; il y a dans cette ville une place d'armes assez grande pour contenir toute la garnison en bataille, un hôtel-de-ville très-beau, où l'on voit le beffroi ou horloge dont l'heure est sonnée par deux grandes figures que l'on appelle Martin & Martine. La métropole dédiée à la Vierge, passe pour une des plus belles de l'Europe; il y a dans une tour un horloge fort singulière qui sonne, à toutes les heures & demi-heures, un carillon en musique; on assure que cette horloge a été faite par un Berger auquel on creva les yeux pour le mettre hors d'état d'en faire une

sembla
pellée
aussi g
à Ro
grand
on y re
& de t
lés; la
jubés
bien c

* M
ville d
sur un
divise
écluse
faire
hors. P
s'en r
chal c
mais
tranch
Long

* M
4 l. g
enviro
Haina
de T
de M

semblable ; on y voit aussi une cloche appelée Marie-Françoise , qui paroît presque aussi grosse que celle de George-d'Amboise à Rouen : le vaisseau de l'église est très-grand , les chapelles en sont des plus riches : on y remarque les pilliers ornés de sculptures & de tombeaux de marbre des mieux travaillés ; la porte du chœur & l'un de ses deux jubés qui sont de cuivre sont parfaitement bien ciselées. Long. 89 , lati. 23-3.

* *Nord de P. 43 l.) Bouchain* 3 l. forte ville des Pays-Bas dans le Hainaut ; située sur une pente ; la rivière de l'Escaut la divise en haute & basse-ville ; il y a deux écluses , par le moyen desquelles on peut faire monter l'eau dans les fossés des dehors. En 1711 , le 13 Septembre , les Alliés s'en rendirent maîtres à la vue du maréchal de Villars , qui ne put la secourir ; mais l'année suivante après neuf jours de tranchée ouverte , il la reprit le 19 Octobre. Long. 20-58 , lati. 50-17.

* *Nord de P. 47 l.) VALENCIENNES* 4 l. grande & très-forte ville qui contient environ 5000 habitans ; c'est la capitale du Hainaut-François ; elle est à 7 l. de Mons , de Tournai , de Douai , de Cambrai & de Maubeuge. En 1677, Louis XIV en fit le

siége en personne, & après cinq jours de tranchée-ouverte, il la prit d'assaut en plein-midi; la possession lui en fut assurée en 1678, par le Traité de Nimégué; elle est située sur un terrain un peu penchant sur l'Escaut qui la coupe en deux parties & forme de belles écluses; l'abondance de ses eaux est aussi très-commode, parce qu'elles sont portées par des petits canaux, dans plusieurs maisons particulières: les fortifications de la citadelle & de la ville, sont du maréchal de Vauban, les rues sont mal-percées, étroites & tortues; l'on fabrique à Valenciennes, de la batiste, de la dentelle & des camelots; il y a un gouverneur particulier, un autre pour la citadelle & une justice-consulaire. Longitude 21-45, latitude 50-22.

(* Nord-nord-est de P. 49 l.) Condé 2 l. petite ville du Hainaut-François, avec titre de principauté: c'est une des plus fortes places du royaume: elle est située auprès du confluent de la Haisne avec l'Escaut, la Haisne y forme des marais qui s'étendent d'un côté jusqu'à Mons, & de l'autre jusqu'à Valenciennes. Condé a souvent essuyé les fureurs de la guerre. En 1676, elle se rendit à Louis XIV, qui en fit le siége en personne, la posses-

tion e
Traité
a été
tions,
de cu
ler l'e
des é
jour,
appar
son d
c'est
la ma
| *
* Seq
(* M
petite
çois e
est si
Mau
trois
percé
basti
mem
le 4 J
par l
la m
tire
se t
lati.

son en a été assurée à la France, par le Traité de Nimègue ; depuis ce temps elle a été fortifiée régulièrement par des bastions, des demi-lunes & des fossés à fond de cuve, dans lesquels on peut faire couler l'eau des deux rivières, par le moyen des écluses ; il y a un collège & état-major, & une magnifique église ; Condé appartient au comte de Solre, de la maison de Croi, lequel y a un superbe palais : c'est le Roi qui nomme les membres de la magistrature. Long. 21-15, lati. 50-26.

| * De Saint - Quentin, page 398, à * Sequart 2 l. * Maraie 3 l. * Forêt 3 l.

(* Nord-nord-est de P. 45 l.) Quesnoi 3 l. petite & très-forte ville du Hainaut-François où l'on compte 3000 habitans : elle est située dans une grande plaine entre Maubeuge & Cambrai ; on y entre par trois portes, les rues en sont assez bien percées : cette place est fortifiée de huit bastions, d'un château & d'un fossé extrêmement large & plein d'eau : elle fut prise le 4 Juillet 1712, par les Alliés, & reprise par le maréchal de Villars, le 4 Octobre de la même année ; il y a un bailliage : elle tire son nom d'une quantité de chênes qui se trouvent aux environs. Long. 21-19, lati. 50-15.

1 De Cambrai à Douai, de Cambrai ; page 415, à * Bac-à-Bincheux 2 l.

(* *De Paris 45 l.*) Douai 3 l. forte & grande ville ; située sur la Scarpe , à 5 l. au levant d'Arras. Elle a six portes , sept paroisses , un parlement , une université , un séminaire ci-devant occupé par les Jésuites ; l'on y remarque l'arcenal , la fonderie des canons & le fort de Scarpe qui en est éloigné d'un quart-de-lieue : les Alliés en 1710 , se rendirent les maîtres de cette place ; mais deux ans après les François la reprirent , & la possession leur en est restée par le Traité d'Utrecht : les environs de cette ville sont si fertiles en grains , que l'on appelle le bailliage de Douai , le grenier de la Flandre. Long. 20-44 , latitude 50-21.

(* *De Guise , page 244 , à*

* *Nord-nord-est de P. 45 l.*) Landrecies 6 l. petite & très-forte ville du Hainaut-François ; elle est située sur la Sambre dans une plaine basse & unie. Elle n'a que deux portes , ses dedans n'ont rien de remarquable : c'est à cette place que le prince Eugène vit borner le cours de ses prospérités contre la France ; car y ayant mis le siège en 1712 , il fut obligé de le lever par l'habileté du maréchal de Villars , qui le mit à son tour sur la défensive , en for-

cant
Mar
* Ba
(
ville
Sam
foute
nom
plus
à la
Nim
noine
quart
nelle
|*
(
4 lie
té :
en fo
les ru
est si
lippe
de H
vert
ce ,
la q
qui
mar
Fran

çant le poste de Denain & en prenant Marchiennes. Longitu. 21-19, lati. 50-4.

* Bachant 4 lieues.

(* Nord-est de P. 51 l.) *Maubeuge* 2 l. ville fortifiée à la Vauban, & située sur la Sambre, avec de belles casernes & de beaux souterrains; il y a toujours une garnison nombreuse: cette place qui est une des plus fortes du Hainaut-François, fut cédée à la France en 1678, par le Traité de Nimègue. Elle a un fameux chapitre de chanoinesses qui doivent prouver trente-deux quartiers de noblesse paternelle & maternelle. Long. 21-36, lati. 50-14.

|* De Landrecies, page 420, à

(* De Paris 49 lieues) *Avesnes*

4 lieues, petite ville avec titre de comté: elle n'a que deux portes, les dedans en sont mal-bâties, les places petites & les rues mal-percées & mal-distribuées; elle est située entre Landrecies, Maubeuge, Philippeville & Mariembourg, sur la rivière de Hespres, dans un pays inégal & couvert de bois: toute petite qu'est cette place, elle ne laisse pas d'être très-forte par la quantité d'ouvrages qui la défendent & qui ont été réparés & augmentés par le maréchal de Vauban; elle fut cédée à la France en 1659.

[* De Rocroi , page 253 , à
 * De P. 56 l.) *Mariembourg* 4 l. petite
 ville entre les rivières de Blanche & Noi-
 re , bâtie en 1542 , par Marie reine d'Hon-
 grie , sœur de Charles-Quint & gouver-
 nante des Pays-Bas ; elle fut cédée à la
 France , par le Traité des Pyrénées , Louis
 XIV la fit démanteler.

(* Nord-nord-est de P. 60 l.) *Givet* 4 l.
 petite & jolie ville des Pays-Bas-François :
 elle a de bonnes fortifications & de belles
 casernes ; c'étoit autrefois deux villages
 dont le maréchal de Vauban a fait deux
 villes fortifiées ; elles sont situées sur la
 Meuse qui les sépare , l'une se nomme Gi-
 vet-Notre-Dame , & l'autre Givet-Saint-Hi-
 laire. Long. 22-21 , lati. 50-4.

Charlemont , à une demi-lieue de Givet ;
 est une ville des Pays-Bas enclavée dans
 le comté de Namur & cédée à la France ,
 par le Traité de Nimégue ; elle est située
 près de la Meuse sur un rocher des plus
 inaccessibles ; sa situation jointe aux forti-
 fications du maréchal de Vauban , en font
 une des meilleures places sur les frontières
 des Pays-Bas.

1 * De Maubeuge , page 421 , à * Cou-
 tors 3 l. * Barbençon 3 l.

(* Nord-nord-est de P. 61 l.) *Philippeville*

4 l. très-forte & jolie petite ville du Hainaut, située sur une hauteur dont la pente est assez douce: on y entre par deux portes; les rues aboutissent toutes à une grande place; elles sont percées & tirées au cordeau; ces fortifications sont en partie de M. de Vauban & en font une des plus fortes places qu'il y ait. Long. 26-6, lati. 50-10.

Denain, village entre Valenciennes & Bouchain, remarquable par la bataille de 1712, remportée par le duc de Villars; il y a une abbaye de chanoinesses.

Fin du premier Volume de la France.

1. petite
& Noie
d'Hon-
gouver-
dée à la
es, Louis

Givet 4 l.
François:
de belles
villages
fait deux
es sur la
omme Gi-
Saint-Hi-

de Givet;
vée dans
a France,
est située
des plus
aux forti-
, en font
frontières

à * Cou-

lippeville

