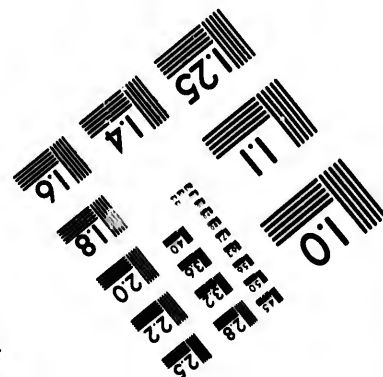
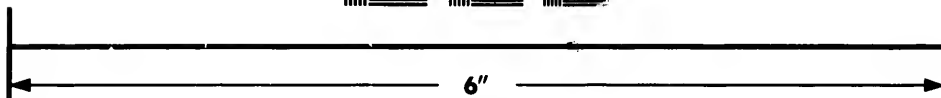



**IMAGE EVALUATION
TEST TARGET (MT-3)**



**Photographic
Sciences
Corporation**

23 WEST MAIN STREET
WEBSTER, N.Y. 14580
(716) 872-4503



**CIHM/ICMH
Microfiche
Series.**

**CIHM/ICMH
Collection de
microfiches.**



Canadian Institute for Historical Microreproductions / Institut canadien de microreproductions historiques



© 1984

Technical and Bibliographic Notes/Notes techniques et bibliographiques

The Institute has attempted to obtain the best original copy available for filming. Features of this copy which may be bibliographically unique, which may alter any of the images in the reproduction, or which may significantly change the usual method of filming, are checked below.

L'Institut a microfilmé le meilleur exemplaire qu'il lui a été possible de se procurer. Les détails de cet exemplaire qui sont peut-être uniques du point de vue bibliographique, qui peuvent modifier une image reproduite, ou qui peuvent exiger une modification dans la méthode normale de filmage sont indiqués ci-dessous.

- | | |
|--|--|
| <input type="checkbox"/> Coloured covers/
Couverture de couleur | <input type="checkbox"/> Coloured pages/
Pages de couleur |
| <input type="checkbox"/> Covers damaged/
Couverture endommagée | <input type="checkbox"/> Pages damaged/
Pages endommagées |
| <input type="checkbox"/> Covers restored and/or laminated/
Couverture restaurée et/ou pelliculée | <input type="checkbox"/> Pages restored and/or laminated/
Pages restaurées et/ou pelliculées |
| <input type="checkbox"/> Cover title missing/
Le titre de couverture manque | <input checked="" type="checkbox"/> Pages discoloured, stained or foxed/
Pages décolorées, tachetées ou piquées |
| <input type="checkbox"/> Coloured maps/
Cartes géographiques en couleur | <input type="checkbox"/> Pages detached/
Pages détachées |
| <input type="checkbox"/> Coloured ink (i.e. other than blue or black)/
Encre de couleur (i.e. autre que bleue ou noire) | <input checked="" type="checkbox"/> Showthrough/
Transparence |
| <input type="checkbox"/> Coloured plates and/or illustrations/
Planches et/ou illustrations en couleur | <input type="checkbox"/> Quality of print varies/
Qualité inégale de l'impression |
| <input type="checkbox"/> Bound with other material/
Relié avec d'autres documents | <input type="checkbox"/> Includes supplementary material/
Comprend du matériel supplémentaire |
| <input type="checkbox"/> Tight binding may cause shadows or distortion
along interior margin/
La reliure serrée peut causer de l'ombre ou de la
distortion le long de la marge intérieure | <input type="checkbox"/> Only edition available/
Seule édition disponible |
| <input type="checkbox"/> Blank leaves added during restoration may
appear within the text. Whenever possible, these
have been omitted from filming/
Il se peut que certaines pages blanches ajoutées
lors d'une restauration apparaissent dans le texte,
mais, lorsque cela était possible, ces pages n'ont
pas été filmées. | <input type="checkbox"/> Pages wholly or partially obscured by errata
slips, tissues, etc., have been refilmed to
ensure the best possible image/
Les pages totalement ou partiellement
obscurcies par un feuillet d'errata, une pelure,
etc., ont été filmées à nouveau de façon à
obtenir la meilleure image possible. |
| <input type="checkbox"/> Additional comments:/
Commentaires supplémentaires: | |

This item is filmed at the reduction ratio checked below/
Ce document est filmé au taux de réduction indiqué ci-dessous.

10X	12X	14X	16X	18X	20X	22X	24X	26X	28X	30X	32X
				✓							

ire
détails
es du
modifier
er une
filmage

The copy filmed here has been reproduced thanks to the generosity of:

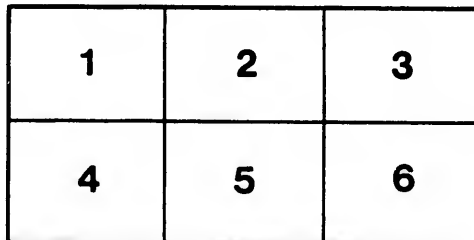
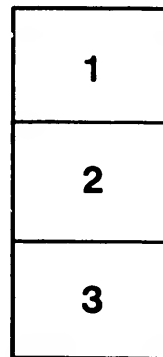

Seminary of Quebec
Library

The images appearing here are the best quality possible considering the condition and legibility of the original copy and in keeping with the filming contract specifications.

Original copies in printed paper covers are filmed beginning with the front cover and ending on the last page with a printed or illustrated impression, or the back cover when appropriate. All other original copies are filmed beginning on the first page with a printed or illustrated impression, and ending on the last page with a printed or illustrated impression.

The last recorded frame on each microfiche shall contain the symbol \rightarrow (meaning "CONTINUED"), or the symbol ∇ (meaning "END"), whichever applies.

Maps, plates, charts, etc., may be filmed at different reduction ratios. Those too large to be entirely included in one exposure are filmed beginning in the upper left hand corner, left to right and top to bottom, as many frames as required. The following diagrams illustrate the method:



errata
to

pelure,
on à

32X

L'exemplaire filmé fut reproduit grâce à la générosité de:

Séminaire de Québec
Bibliothèque

Les images suivantes ont été reproduites avec le plus grand soin, compte tenu de la condition et de la netteté de l'exemplaire filmé, et en conformité avec les conditions du contrat de filmage.

Les exemplaires originaux dont la couverture en papier est imprimée sont filmés en commençant par le premier plat et en terminant soit par la dernière page qui comporte une empreinte d'impression ou d'illustration, soit par le second plat, selon le cas. Tous les autres exemplaires originaux sont filmés en commençant par la première page qui comporte une empreinte d'impression ou d'illustration et en terminant par la dernière page qui comporte une telle empreinte.

Un des symboles suivants apparaîtra sur la dernière image de chaque microfiche, selon le cas: le symbole \rightarrow signifie "A SUIVRE", le symbole ∇ signifie "FIN".

Les cartes, planches, tableaux, etc., peuvent être filmés à des taux de réduction différents. Lorsque le document est trop grand pour être reproduit en un seul cliché, il est filmé à partir de l'angle supérieur gauche, de gauche à droite, et de haut en bas, en prenant le nombre d'images nécessaire. Les diagrammes suivants illustrent la méthode.

J. F. Pêcheur Curé de Québec

Bibliothèque,
Le Séminaire de Québec,
3, rue de l'Université,
Québec 4, QUE.

214

METHOD

ME. 1741

BIBLIOTHEQUE
Municipale de Québec

ABREGÉE ET FACILITÉE
POUR APPRENDRE
LA GEOGRAPHIE;

OU L'ON DECRIE LA FORME
du Gouvernement de chaque Pays, ses
Qualités, les Mœurs de ses Habitans, &
ce qu'il y a de plus remarquable.

*Avec un Abregé de la Sphere, & une Table
des Longitudes & Latitudes des principales
Villes du Monde, conforme aux dernières
Observations de Messieurs de l'Académie
des Sciences, des R. R. P. P. Jesuites, &
autres Astronomes.*

BIBLIOTHEQUE
Municipale de Québec

Par l'abbé le François.
Nouvelle Edition, revue, corrigée & augmentée.

Bouché  *J. F. Richer*
propre *Libraire*


A PARIS;

Chez DENIS HORTHEMELS, Quay
des Augustins, près la rue Pavée,
au Mécenas.

M. DCC. XLI.

Avec Approbation & Privilège du Roy.

1741





A

MADEMOISELLE
CROZAT.



ADEMOISELLE,

*Si j'ai l'honneur de vous offrir
ce Traité de Géographie, ce n'est
pas que je croye que vous y puis-
siez apprendre quelque chose ; je
sçais bien que vous possédez cette
Science d'une maniere à n'avoir
plus guères besoin qu'on vous en*

EPITRE.

donne des leçons; mais je me suis persuadé que rien n'étoit plus capable de donner de l'émulation aux jeunes gens, pour lesquels j'ai composé ce Livre, que de mettre votre Nom à la tête, & de faire connaître en même temps, que dans un âge si peu avancé, vous sçavez parfaitement tout ce qu'il contient. En effet, il n'y a point de doute que ceux qui commencent à étudier la Géographie, ne soient excités par votre exemple; ils auroient honte d'y refuser leur application, quand ils sçauront que vous y avez donné toute la voûte dans une si grande jeunesse.

J'espère aussi qu'en voyant le succès des soins qu'on a pris de vous faire instruire de tout ce que vous pouviez apprendre, les peres &

ÉPI TRE.

les mères seront portées à cultiver de bonne heure l'esprit de leurs enfans ; & comme il n'y a rien qui soit plus de leur portée que la Géographie , je crois qu'ils imiteront la conduite qu'on a tenue à votre égard , en vous faisant commencer par cette Science.

Il est vrai , MADEMOISELLE , qu'il y auroit de l'imprudence à demander la même chose de la plupart des personnes de votre âge ; il est rare qu'avec autant de vivacité que vous en avez , on puisse si-tôt avoir tant d'application à l'étude ; mais du moins les parens connoîtront que s'ils ne négligent pas de faire apprendre à leurs enfans les choses dont ils sont capables , ils ont lieu d'en esperer toute la satisfaction qu'ils peuvent souhaiter.

ÉPIÔRE.

Le Progrès que vous faites tous les jours dans l'étude de l'Histoire, montre bien que dans quelque tems vous n'y serez pas moins habile que dans la Géographie. Pour moi je vous avoue que j'aurois de la peine à le croire, si je ne le sçavois pas moi-même; mais ayant souvent l'honneur d'être témoin de l'attention avec laquelle vous écoutez les leçons qu'on vous fait, & de l'application que vous avez à étudier ce qu'on vous donne à apprendre, non-seulement je n'en suis point surpris, mais je crois même qu'il n'y a rien que l'on ne doive attendre d'un esprit aussi beau, & d'une mémoire aussi heureuse que la vôtre. C'est ce qui fait que je ne doute point que lorsque vous vous donnerez à l'étude des autres

ÉPITRE.

Sciences, vous ne fassiez connoître que les personnes de votre sexe ont l'esprit aussi propre que les hommes pour les connoissances les plus relevées.

Il seroit à souhaiter, MADEMOISELLE, que votre exemple fût suivi de celles qui sont destinées comme vous, à tenir un grand rang dans le monde, elles ne seroient pas obligées dans la suite de faire si souvent rouler la conversation sur des bagatelles, ou sur leurs ajustemens, & quelquefois même sur des choses moins indifférentes. Mais ce n'est pas seulement dans l'étude, qu'il leur seroit avantageux de vous imiter : cette modestie, cette douceur, & toutes ces autres belles qualités qui vous font aimer & admirer de tout le monde, sont

EPI TRE

encore des choses en quoi elles pourroient vous prendre pour modele.

Comme je n'ai deſſein, MADEMOISELLE, que d'engager les jeunes gens à ſuivre vos traces, je ne parlerai point de votre beauté, ni de la grace que vous avez dans tout ce que vous faites : ce ſont des choſes que la Nature donne, & qu'on ne peut acquerir ; mais je me flatte que l'exemple que je leur propoſe en votre perſonne, ſera ſur leur eſprit toute l'impreſſion que je ſouhaite, & que ſ'ils ne peuvent vous égaler, ils tâcheront au moins d'en approcher le plus qu'il leur ſera poſſible. C'eſt pourquoi, quelque succès que puiſſe avoir ce petit Ouvrage, je ne me repentirai pas de l'avoir fait, puisqu'il m'a pro-

EPITRE.

curé l'occasion de faire connoître
votre mérite, & de vous donner
cette marque du respect avec lequel
je suis,

MADemoiselle,

Votre très-humble
& très-obeissant
serviteur, A. L. F.



P R E F A C E.

LE dessein que j'ai eu, en faisant cette Méthode, étant de rendre l'étude de la Géographie plus aisée & plus agréable aux jeunes gens qui veulent s'y appliquer; j'ai crû que pour réussir, il falloit également éviter la longueur & la trop grande brieveté; car s'il leur est ennuyeux d'apprendre cette Science dans des Traités contenus en plusieurs Volumes, ils ne trouvent pas plus de plaisir à lire des Abregés qui ne renferment que des noms de Provinces, de Villes, de Rivieres, &c. qui leur sont inconnus. C'est pourquoy, afin que leur esprit sente moins le dégoût que causent tous ces noms, je décris en peu de mots la forme du Gouvernement de chaque Pays, ses qualités, les mœurs de ses habitans, & ce qu'on y trouve de plus re-

P R E' F A C E.

marquable ; mais de peur d'être trop long ; j'ai retranché plusieurs choses qui ne m'ont point paru nécessaires , quoiqu'elles soient dans la plupart des Géographies. Il m'a semblé qu'il étoit inutile d'augmenter ce Volume des noms de quantité de Villes qui ne sont pas considérables ; on les pourra voir dans les Cartes , de même que les bornes des Royaumes & des Provinces qui y sont marquées avec des points , & distinguées par des couleurs.

Comme il est fort utile dans la Géographie , de connoître le rapport que les différentes parties de la Terre ont avec le Ciel , j'ai trouvé à propos de joindre à cette Méthode un abrégé de la Sphere. Je n'y ai point mis de figures , comme on fait ordinairement ; mais j'ai tâché de m'expliquer de maniere qu'on pût entendre ce que je dis , pourvû qu'on eût une Sphere devant les yeux.

Pour se servir utilement de cette Méthode , il faut avoir un Globe

P R E' F A C E.

Terrestre, les Cartes générales des quatre parties de la Terre, & celles des principales parties de l'Europe; mais on aura soin d'avoir devant soi le Globe, ou une des ces Cartes, quand on lira les choses qui y ont rapport.

Lorsqu'on aura appris ce qui est contenu dans ce Livre, il faudra étudier le cours des principales rivières dans les Cartes, voir où elles prennent leurs sources, par quelles Provinces elles passent, & toutes les Villes qui se trouvent dessus: cela suffira pour sçavoir autant de Géographie qu'il en faut à la plupart des gens du monde. Si l'on veut en avoir une connoissance plus parfaite, on pourra lire des Traités plus amples, & passer ensuite aux Relations particulières.



T A B L E
D E S T I T R E S
Contenus en ce Volume.

ABREGÉ DE LA SPHERE.

<i>D</i> E la Sphere en général.	1
Des Cercles de la Sphere.	4
De l'Equateur.	6
Du Zodiaque.	ibid.
Des deux Co'ures.	8
De l'Horison,	9
Du Méridien.	11
Des Tropiques, & des Cercles Polaires.	12
Des Astres & de leurs mouvemens.	13
Des Etoiles fixes.	14
Des Planettes.	16
Du Soleil.	18
De la Lune.	20
Des cinq autres Planettes.	25
Des positions de la Sphere.	ibid.

M E T H O D É A B R E G É E
& facile pour apprendre la Géographie.

<i>D</i> E la Géographie en général.	30
Des Cercles du Globe terrestre.	32
Des Zones.	36
Des Climats.	37

T A B L E

<i>De la Latitude & de la Longitude.</i>	39
<i>Des usages du Globe.</i>	40
<i>Pour trouver la Longitude & la Latitude d'un lieu.</i>	41
<i>Pour trouver le lieu du Soleil dans le Zodiaque en un jour donné.</i>	ibid.
<i>Pour connoître en quel jour le Soleil passe perpendiculairement en un lieu proposé.</i>	42
<i>Pour trouver la déclinaison du Soleil.</i>	ibid.
<i>Pour trouver l'heure du lever & du coucher du Soleil, à l'égard des lieux qui sont entre l'Equateur & les Cercles Polaires.</i>	44
<i>Pour trouver le Climat d'un lieu situé entre l'Equateur & les Cercles Polaires.</i>	45
<i>Pour trouver dans quel Climat est un lieu entre les Cercles Polaires & les Pôles.</i>	46
<i>Pour connoître quelle heure il est en un lieu, quand il est midi en un autre.</i>	47
<i>Pour trouver l'heure qu'il est dans tous les endroits de la Terre, connoissant quelle heure il est dans quel-que lieu.</i>	48
<i>Pour trouver les Antipodes.</i>	ibid.
<i>Des mesures qui sont en usage dans la Géographie.</i>	49
<i>De la Division de la Terre & de ses parties.</i>	52
DE L'EUROPE.	55
DE LA FRANCE.	59
<i>Division de la France par Gouvernemens.</i>	62
I. Le Gouvernement de Picardie.	63
II. Le Gouvernement de la Flandre-Françoise.	68
III. Le Gouvernement de Normandie.	71
IV. Le Gouvernement de l'Isle de France.	79
V. Le Gouvernement de Champagne.	86
VI. Le Gouvernement d'Alsice.	91
VII. Le Gouvernement de Bretagne.	94
VIII. { Le Gouvernement du Maine.	99
 { Du Perche.	109

DES TITRES.

	IX. Le Gouvernement d'Anjou.	100
	X. Le Gouvernement de l'Orléanois.	102
	XI. Le Gouvernement de Poitou.	106
	XII. Le Gouvernement d'Aunis.	109
	XIII. { Le Gouvernement de Saintouge.	111
	{ De l'Angoumois.	ibid.
	XIV. Le Gouvernement de la Marche.	112
	XV. Le Gouvernement de Tourraine.	113
	XVI. Le Gouvernement de Berry.	115
	XVII. Le Gouvernement de Nivernois.	116
	XVIII. Le Gouvernement de Bourbonnois.	117
	XIX. Le Gouvernement de Bourgogne.	119
	XX. Le Gouvernement de la Franche-Comté.	123
	XXI. Le Gouvernement du Limousin.	125
	XXII. Le Gouvernement d'Auvergne.	126
	XXIII. { Le Gouvernement du Lyonois.	128
	{ Du Forez & du Beaujolois.	129
	XXIV. Le Gouvernement du Dauphiné.	130
	XXV. { Le Gouvernement de Guyenne.	134
	{ De la Guyenne.	135
	{ De la Gascogne.	139
	XXVI. { Le Gouvernement de Bearn.	143
	{ De la Basse-Navarre.	144
	XXVII. { Le Gouvernement de Languedoc.	ibid.
	{ Des Cevennes.	150
	XXVIII. Le Gouvernement de Foix.	151
	XXIX. Le Gouvernement de Roussillon.	ibid.
	XXX. Le Gouvernement de Provence.	152
	Du Comtat Venaisfin, & de la Principauté d'Orange.	156
	Des Archevêchez & Evêchez de France.	157
	Du Gouvernement de la France.	162
	Des Conseils d'Etat.	163
	Des Parlemens & Conseils Souverains.	165
	Des Chambres des Comptes & des Cours des Aydes.	168
	Des Généralitez.	169

39
 40
 Pun lieu.
 41
 que en un
 ibid.
 pendicu-
 42
 ibid.
 du Sylei
 ur & les
 44
 l'Equa-
 45
 e entre les
 46
 e, quand
 47
 ndroits de
 ans quel-
 48
 ibid.
 Géogra-
 49
 52
 55
 59
 62
 63
 68.
 71
 79
 86
 91
 94
 99
 109

T A B L E

<i>Des Cours & Hôtels des Monnoyes.</i>	172
DES PAYS BAS.	173
<i>Des Pays-Bas Autrichiens.</i>	174
<i>Des Provinces-Unies..</i>	180
DE LA LORRAINE.	189
DE LA SUISSÉ.	191
DE LA SAVOYE.	199
DE L'ITALIE.	212
<i>Le Piémont.</i>	215
<i>La République de Genes.</i>	207
<i>Le Duché de Milan.</i>	209
<i>Le Duché de Parme.</i>	211
<i>Le Duché de Modene.</i>	212
<i>Le Duché de Mantoue.</i>	213
<i>La République de Venise.</i>	214
<i>Le Grand Duché de Toscane.</i>	218
<i>L'Etat de l'Eglise.</i>	221
<i>Le Royaume de Naples.</i>	225
<i>Des Isles de l'Italie.</i>	230
DE L'ESPAGNE.	237
<i>La Biscaye.</i>	241
<i>Les Asturies.</i>	242
<i>La Galice.</i>	243
<i>L'Andalousie.</i>	244
<i>Le Royaume de Grenade.</i>	246
<i>Le Royaume de Murcie.</i>	247
<i>Le Royaume de Valence.</i>	248
<i>La Catalogne.</i>	ibid.
<i>L'Aragon.</i>	250
<i>La Navarre.</i>	251
<i>La Castille Vieille.</i>	252
<i>La Castille Nouvelle.</i>	253
<i>Le Royaume de Leon.</i>	255
<i>Des Isles d'Espagne.</i>	ibid.
DU PORTUGAL.	256
DE L'ALLEMAGNE.	260
<i>Le Cercle d'Autriche.</i>	260

DES TITRES.

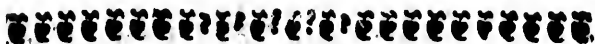
172	<i>Le Cercle de Baviere.</i>	278
173	<i>Le Cercle de Souabe.</i>	273
174	<i>Le Cercle de Franconie.</i>	275
180	<i>Le Cercle de la Haute-Saxe.</i>	276
189	<i>Le Cercle de la Basse-Saxe.</i>	278
191	<i>Le Cercle de Westphalie.</i>	279
199	<i>Le Cercle du Bas-Rhin.</i>	281
202	<i>Le Cercle du Haut-Rhin.</i>	283
207	<i>Le Cercle de Bourgogne.</i>	284
209	<i>De la Bohême.</i>	ibid.
212	<i>De la Hongrie.</i>	287
212	<i>De la Transilvanie.</i>	291
213	DES ISLES BRITANNIQUES.	293
214	<i>De l'Angleterre.</i>	ibid.
218	<i>De l'Ecosse.</i>	304
221	<i>De l'Irlande.</i>	310
225	DU DANEMARCK.	317
230	<i>De la Norvege.</i>	322
237	DE LA SUEDE.	326
241	DE LA POLOGNE.	336
242	<i>De la Lithuanie.</i>	346
243	DE LA TURQUIE en Europe.	349
244	<i>De la Turquie Septentrionale en Europe.</i>	360
246	<i>De la Turquie Méridionale en Europe.</i>	ibid.
247	DE LA MOSCOVIE.	364
248	DE L'ASIE.	371
ibid.	<i>La Turquie en Asie.</i>	375
250	<i>L'Arabie.</i>	382
251	<i>La Grande Tartarie.</i>	385
252	<i>La Perse.</i>	386
253	<i>L'Inde.</i>	390
257	<i>La Chine.</i>	396
ibid.	<i>Des Isles de l'Asie.</i>	402
260	DE L'AFRIQUE.	411
260	DE L'AMERIQUE.	431
260	<i>L'Amérique Septentrionale.</i>	437
260	<i>L'Amérique Méridionale.</i>	444

TABLE DES TITRES.	
LES TERRES POLAIRES.	454
<i>Les Terres Polaires Arctiques.</i>	<i>ibid.</i>
<i>Les Terres Polaires Antarctiques.</i>	455.

L'explication des abbreviations est
à la page 58.

Fin de la Table des Titres.





APPROBATION

*De Monsieur de Lisle, Premier Géographe
du Roy.*

J'A y lû par ordre de Monseigneur le
Garde des Sceaux une nouvelle Edition
du Livre intitulé : *Méthode, abrégée & fa-
cile pour apprendre la Géographie* ; & je crois
que ce Livre avec ses corrections & aug-
mentations sera utile au Public. A Paris ce
15 Mars 1722: DE LISLE.



AUTRE APPROBATION.

J'A y lû par ordre de Monseigneur le
Garde des Sceaux, un Livre intitulé :
*Méthode abrégée pour apprendre la Géogra-
phie* ; & il m'a paru que cette nouvelle Edi-
tion ne sera pas moins utile au Public, que
les précédentes, qu'il a si bien reçues. Fait
à Paris ce 15 Octobre 1726. LIEBAUX.

PRIVILEGE DU ROY.

LOUIS par la grace de Dieu, Roi
de France & de Navarre ; A nos amez
& feaux Conseillers les Gens tenans nos
Cours de Parlement, Maîtres des Requêtes

tes ordinaire de notre Hôtel, Grand-Conseil, Prévôt de Paris, Baillifs, Sénéchaux, leurs Lieutenans Civils, & autres nos Justiciers qu'il appartiendra, SALUT. Notre bien amé DENIS HORTHEMELS, Libraire à Paris, Nous ayant fait remontrer qu'il lui avoit été mis en main un Ouvrage qui a pour titre : *Méthode abrégée & facile pour apprendre la Géographie, avec un Abrégé de la Sphere*, qu'il souhaiteroit faire imprimer & donner au Public, s'il Nous plaisoit de lui accorder nos Lettres de Privilege sur ce nécessaires : offrant pour cet effet de le faire imprimer en bon papier & beaux caractères, suivant la feuille imprimée & attachée pour modèle sous le contre-scel des Présentes: A ces causes, voulant traiter favorablement ledit Exposant, Nous lui avons permis & permettons par ces Présentes, de faire imprimer ledit Livre ci-dessus spécifié, en un ou plusieurs Volumes, conjointement ou séparément, & autant de fois que bon lui semblera, sur papier & caractères conformes à ladite feuille imprimée & attachée pour modèle sous notre dit Contrescel, & de le vendre, & débiter par tout notre Royaume pendant le tems de huit années consécutives, à compter du jour de la date desdites Présentes: Faisons défenses à toutes sortes de personnes de

quelque qualité & condition qu'elles soient,
d'en introduire d'impression étrangère dans
aucun lieu de notre obéissance ; comme
aussi à tous Libraires, Imprimeurs & autres,
d'imprimer, faire imprimer, vendre, faire
vendre, débiter ni contrefaire ledit Livre
en tout ni en partie, ni d'en faire aucuns
extraits sous quelque prétexte que ce soit,
d'augmentation, correction, changement
de titre ou autrement, sans la permission
expresse & par écrit dudit Exposéant, ou de
ceux qui auront droit de lui ; à peine de
confiscation des Exemplaires contrefaits,
de quinze cens livres d'amende contre cha-
cun des contrevenans, dont un tiers à
Nous, un tiers à l'Hôtel-Dieu de Paris,
l'autre tiers audit Exposéant, & de tous dé-
pens, dommages & intérêts : à la charge
que ces Présentes seront enrégistrées tout
au long sur le Régistre de la Communauté
des Libraires & Imprimeurs de Paris, & ce
dans trois mois de la date d'icelles ; que
l'impression de ce Livre sera faite dans no-
tre Royaume & non ailleurs ; & que l'Im-
petrant se conformera en tout aux Regle-
mens de la Librairie ; & notamment à ce-
lui du 10 Avril 1725. & qu'avant que de
l'exposer en vente le manuscrit ou imprime
qui aura servi de copie à l'impression
dudit Livre sera remis dans le même état

où l'Approbation y aura été donnée, Es
mains de notre très-cher & féal Chevalier
Garde des Sceaux de France, le Sieur
Fleuriau d'Armenonville, Commandeur de
nos Ordres; & qu'il en sera ensuite remis
deux exemplaires dans notre Bibliothèque
publique, un dans celle de notre Château
du Louvre, & un dans celle de notredit
très-cher & féal Chevalier Garde des Sceaux
de France, le Sieur Fleuriau d'Armenon-
ville, Commandeur de nos Ordres, le tout
à peine de nullité des Présentes; du conte-
nu desquelles vous mandons & enjoignons
de faire jouir l'Exposant ou ses ayans cau-
se, pleinement & paisiblement, sans souffrir
qu'il leur soit fait aucun trouble ou empê-
chement. Voulons que la copie desdites,
Présentes qui sera imprimée tout au long
au commencement ou à la fin dudit Livre,
soit tenue pour dûement signifiée, & qu'aux
Copies collationnées par l'un de nos amez
& féaux Conseillers & Secretaires foi soit
ajoutée comme à l'Original. Commandons
au premier notre Huissier ou Sergent de
faire pour l'exécution d'icelles tous actes
requis & nécessaires, sans demander autre
permission, & nonobstant Clameur de
Haro, Charte Normande & Lettres à ce
contraires: CAR TEL EST NOTRE PLAISIR.
DONNE à Paris le vingtième jour du

mois d'Avril , l'an de grace mil sept cent
vingt-sept, & de notre Regne le douzième,
Par le Roi en son Conseil.

DE SAINT HILAIRE.

*Registré sur le Registre VI. de la Chambre
Royale des Libraires & Imprimeurs de Paris,
N°. 668. fol. 339. conformément aux anciens
Reglemens, confirmés par celui du 28 Février
1723. A Paris, le 8 Juillet 1727.*

Signé, BRUNET, Syndic.

AVERTISSEMENT.

ON se flatte qu'entre un nombre assez considérable d'additions qu'on a faites dans cette nouvelle Edition, le Public verra avec plaisir la Table suivante, qui est sans contredit la plus exacte & la plus étendue qui ait encore été imprimée.



TABLE

ENT.

nombre
ditions
nouvelle
ec plaisir
s contre-
ndue qui

T A B L E

DES LONGITUDES ET LATITUDES
des principales Villes du Monde, conforme
aux dernières Observations de Messieurs de
l'Académie des Sciences; des RR. PP. Je-
suites, & autres Astronomes.

Regions.	Villes.	Longitudes.			Lat. Sept.		
		deg.	min.	sec.	deg.	min	sec.
France,	Abbeville,	19	33	00	50	7	00
Amer. S.	Acapulco,	275	30	00	16	45	00
Indes	Agra,	94	24	00	26	43	00
France,	Aire,	20	00	00	50	00	00
France,	Aix,	23	12	00	43	31	20
France,	Alby,	29	48	00	43	55	20
France,	Alençon,	17	45	00	48	25	00
Syrie,	Alep,	55	00	00	35	45	23
Syrie,	Alexandrette,	54	00	00	36	35	10
Egypte,	Alexandrie,	47	56	30	31	11	20
Espagne,	Almerie,	15	45	00	36	51	18
France,	Amiens,	19	57	48	49	54	46
Holland.	Amsterdam,	22	39	00	52	22	45
France,	Angers,	17	6	00	47	29	00
France,	Antibes,	24	47	45	43	34	12
Brabant,	Anvers,	22	10	00	51	13	30
Perou,	Arica,	306	29	00	18	26	38
France,	Arles,	22	21	00	43	34	12
France,	Avignon,	22	26	00	43	57	00
France,	Aurillac,	20	7	00	44	54	10
B							
France,	Bayonne,	16	11	15	43	29	45
Indes,	Balassor,	104	40	00	20	00	00

b

ABLE

<i>Regions.</i>	<i>Villes.</i>	<i>Longitudes.</i>			<i>Lat. Sept.</i>		
		<i>deg</i>	<i>miⁿ</i>	<i>sec.</i>	<i>deg.</i>	<i>min.</i>	<i>sec.</i>
Suisse,	Basle,	25	15	00	47	55	00
Espagne,	Barcelone,	19	53	00	41	26	00
France,	Beauvais,	19	45	00	49	26	00
Allemag.	Berlin,	31	7	15	52	33	00
France,	Besançon,	23	30	00	47	18	00
Ameriq.	Boca-chica,	302	7	30	10	20	25
Italie,	Bologne,	29	17	00	44	30	00
France,	Boulogne,	19	20	00	50	42	00
<i>Lat. Merid.</i>							
Afrique,	Bourbon (Ile de)	77	42	00	21	5	00
<i>Latit. Sept.</i>							
France,	Bourdeaux,	16	55	00	44	50	00
France,	Bourges,	19	56	15	47	4	45
Allemag.	Breslaw,	34	47	30	51	3	00
France,	Brest,	13	6	00	48	23	00
Pais-Bas,	Bruxelles,	22	5	00	50	51	00
<i>Lat. Merid.</i>							
Amer.M.	Buenos-Ayres,	322	00	00	34	34	30

C

					<i>Latit Sept.</i>		
Espagne,	Cadix,	14	35	15	36	37	00
France,	Caën,	17	15	00	49	10	00
Amer.M.	Cayenne,	324	30	00	4	56	00
Egypte,	Caire, (le)	49	6	15	30	2	30
France,	Calais,	19	27	30	50	57	00
Indes,	Calicut,	93	30	00	11	17	00
France,	Cambray,	20	54	00	50	10	00
Indes,	Cananor,	93	00	00	11	58	00
Archipel,	Candie,	42	58	00	35	18	45
Candie,	Canée, (la)	41	52	30	35	28	45
<i>Lat. Merid.</i>							
	Cap de bonne						
Afrique,	Esperance,	37	44	45	34	15	00
<i>Latit. Sept.</i>							
Afrique,	Cap Vert,	000	00	00	14	43	00
Amer.M.	Carthagene,	302	30	00	10	38	25

Lat. Sept.		
deg.	min.	sec.
7	55	00
1	26	00
9	26	00
2	33	00
7	18	00
0	20	25
4	30	00
0	42	00
Lat. Merid.		
21	5	00
Latit. Sept.		
44	50	00
47	4	45
51	3	00
48	23	00
50	51	00
Lat. Merid.		
34	34	30

Lat. Sept.		
deg.	min.	sec.
86	37	00
49	10	00
4	56	00
80	2	30
50	57	00
1	17	00
50	10	00
1	58	00
5	18	45
5	28	45
Lat. Merid.		
4	15	00
Latit. Sept.		
4	43	00
0	38	25

Regions. Villes.	Longitudes.			Lat. Sept.		
	deg.	min.	sec.	deg.	min.	sec.
Espagne, Carthagene,	17	5	00	37	36	7
France, Chartres,	19	10	00	48	27	00
France, Cherbourg,	15	58	00	49	38	20
France, Clermont en Auvergne,	20	49	00	45	42	00
Indes, Cochin,	93	35	00	9	58	00
Allemag. Cologne,	24	45	00	50	55	00
Lat. Merid.						
A. Chili, Conception (la)	304	27	30	36	42	53
Latit. Sept.						
Turquie, Constantinople,	46	33	00	41	4	00
Dannem. Copenhague,	30	25	15	55	40	45
Lat. Merid.						
A. Chili, Coquimbo,	306	24	15	29	54	10
Latit. Sept.						
Pologne, Cracovie,	37	30	00	50	10	00

D

Indes, Dacca,	106	45	00	24	00	00
Pologne, Dantzic,	36	11	00	54	22	00
France, Dieppe,	18	49	00	49	54	40
France, Dijon,	22	30	00	47	20	00
France, Dunkerque,	20	00	45	51	1	30

E

Ecosse, Edimbourg,	14	34	45	55	58	00
France, Embrun,	24	20	00	44	40	00
Perse, Erivan,	63	00	00	40	00	00
Asie, Erzerom,	57	50	00	40	00	00

F

Afrique, Fer, (Iles de)	00	00	00	28	5	00
Italie, Ferrare,	29	20	00	44	54	00
France, Fleche, (la)	17	32	00	47	42	00
Italie, Florence,	28	59	30	43	46	30

b 2

Regions.	Villes.	Longitudes.			Lat. Sept.		
		deg.	min.	sec.	deg.	min.	sec.
Afrique,	France, (Isle de)	80	47	00	Latit. Mer.		
	autrefois Isle Maurice,				19	35	00
Allemag.	Francfort sur le Mein,	26	15	00	Latit. Sept.		
	Funchal, Capitale de l'Isle Madere,				33	00	00

G

Pais-Bas,	Gand,	21	35	00	51	3	00
Italie,	Genes,	26	15	45	44	25	00
Savoie,	Geneve,	24	00	00	46	12	00
Indes,	Goa,	91	25	00	13	31	00
France,	Grenoble,	23	12	00	45	11	00
Afie,	Guhan, (Isle)	160	20	00	13	20	00

I

Indes,	Jagrenat,	103	45	30	19	50	00
Afie,	Jerusalem,	53	00	00	31	50	00
Perse,	Ispaham,	70	30	00	32	25	00

K

Amer. S.	Kebec,	307	47	00	46	55	00
----------	--------	-----	----	----	----	----	----

L

Canaries,	Laguna,	1	14	00	28	30	00
France,	Langres,	23	00	00	47	51	00
Allemag.	Leipfic,	30	00	00	51	19	14
Pais-Bas,	Liege,	23	15	00	50	36	00
France,	Lille,	20	00	00	50	58	00
					Lat. Merid.		
Perou,	Lima,	300	50	30	12	1	15

Lat. Sept.
 deg. min. sec.
 atit. Mer.
 9 | 35 | 00
 atit. Sept.
 9 | 55 | 00
 3 | 00 | 00

1 | 3 | 00
 4 | 25 | 00
 6 | 12 | 00
 3 | 31 | 00
 5 | 11 | 00
 3 | 20 | 00
 19 | 50 | 00
 31 | 50 | 00
 32 | 25 | 00

6 | 55 | 00
 8 | 30 | 00
 7 | 51 | 00
 1 | 19 | 14
 0 | 36 | 00
 0 | 58 | 00
 at. Merid.
 2 | 1 | 15

Regions.	Villos.	Longitudes.			Lat. Sept.		
		deg.	min.	sec.	deg.	min.	sec.
France,	Lyon,	22	25	00	45	45	20
Portugal,	Lisbonne,	11	30	00	38	42	00
France,	Liseux,	17	55	00	49	11	00
Angleter.	Londres,	17	34	45	51	31	00

M

Chine,	Machao,	130	48	00	22	12	00
Indes,	Madraspatan,	98	8	00	13	13	00
Espagne,	Madrid,	14	30	00	40	26	00
Indes,	Maduré,	96	2	00	10	20	00
Espagne,	Mahon, (Port)	22	00	30	39	13	45
Allemag.	Mayence,	26	00	00	49	54	00
Indes,	Malaca,	119	45	00	2	12	00
France,	Malo, (Saint)	15	30	00	48	38	30
Afrique,	Malthe,	32	10	00	35	54	26
Afie,	Manille,	141	00	00	14	30	00
France,	Mans, (le)	17	45	00	47	58	00
France,	Marseille,	23	7	00	43	15	30
Ameriq.	Marthe, (Ste)	303	54	00	11	19	55
Ameriq.	Martinique,	316	41	15	14	43	9
Indes,	Massulipatan,	99	00	00	16	30	00
Amer. S.	Mexico,	275	00	00	20	00	00
Italie,	Milan,	27	00	00	45	25	00
Italie,	Modene,	28	52	30	44	34	00
France,	Montpellier,	21	32	00	43	36	50
Moscov.	Moscow,	58	00	00	55	36	00
Allemag.	Munic,	29	15	00	48	2	00

N

Lorraine,	Nancy,	23	45	00	48	40	00
France,	Nantes,	16	7	30	47	13	10
Italie,	Naples,	32	20	00	40	48	00
France,	Narbonne,	20	41	00	43	11	00
Indes,	Negapatan,	97	45	00	11	00	00
Allemag.	Nuremberg,	28	44	00	49	26	00

Regions. Villes. Longitudes. Lat. Sept.
deg. min. sec. deg. min. sec.

O

					<i>Lat. Merid.</i>		
Amer. M.	Olinde,	342	30	00	8	13	00
					<i>Latit. Sept.</i>		
France,	Orleans,	20	26	00	47	54	00
Canaries,	Orotava Ville de l'Isle de Tenerif,	1	5	00	28	30	00

P

Indes,	Paleacate,	98	8	00	13	34	00
France,	Paris,	20	00	00	48	50	10
France,	Pau,	17	6	00	43	15	00
la Chine,	Pekin,	134	16	30	39	54	00
France,	Perpignan,	20	33	30	42	41	00
Moscov.	Petersbourg(S.)	49	30	00	60	00	00
Mer du N.	Pic des Açores,	349	30	00	38	35	00
	Pic de Tenerif,						
Canaries,	où passe le 1 ^r meridien des Hollandois,	1	13	30	28	30	00
France,	Poitiers,	17	55	00	46	34	00
Indes,	Pondichery,	98	7	30	11	56	28
Ameriq.	Porto-Belo,	297	50	00	9	33	5

Q

la Chine, Quanton, 130 | 43 | 15 | 23 | 8 | 00

R

France,	Rochelle, (la)	16	37	00	46	10	15
France,	Rodez,	20	14	00	44	20	40
France,	Reims,	21	45	00	49	15	00
France,	Rennes,	15	55	00	48	3	00

Lat. Sept.
eg. min. sec.

Lat. Merid.

8 | 13 | 00

Latit. Sept.

47 | 54 | 00

28 | 30 | 00

13 | 34 | 00

48 | 50 | 10

43 | 15 | 00

39 | 54 | 00

42 | 41 | 00

60 | 00 | 00

38 | 35 | 00

28 | 30 | 00

46 | 34 | 00

11 | 56 | 28

9 | 33 | 5

23 | 8 | 00

46 | 10 | 15

44 | 20 | 40

49 | 15 | 00

48 | 3 | 00

Regions.	Villes.	Longitudes.			Lat. Sept.		
		deg.	min.	sec.	deg.	min.	sec.
Italie,	Rome,	30	20	00	41	54	00
France,	Rouen,	18	45	00	49	27	30

S

Turquie,	Salonique, ou Theffalonique,	40	48	00	40	41	10
France,	Sens,	10	54	00	48	11	00
Indes,	Siam,	118	30	00	14	18	00
Afie,	Smyrne,	44	59	45	38	28	7
Suede,	Stocholm,	37	5	00	59	20	00
France,	Strasbourg,	25	25	00	48	35	30
Indes,	Surate,	90	00	00	21	10	00

T

Indes,	Tangapatan,	94	15	00	8	19	00
Indes,	Tanjaor,	96	42	00	11	27	00
Indes,	Tanor,	93	00	00	11	4	00
Indes,	Thomé, (St.)	98	8	00	13	10	00
Espagne,	Toledo,	14	20	00	39	50	00
France,	Toulon,	23	42	00	43	6	40
France,	Touloufe,	20	55	00	43	37	00
France,	Tours,	18	20	00	47	23	00
Indes,	Trankebar,	97	52	00	11	20	00
Barbarie,	Tripoly,	30	45	15	32	53	40
France,	Troyes,	21	40	00	48	15	00
Italie,	Turin,	25	20	00	44	50	00
Indes,	Tutucurin,	96	15	00	8	52	00

V

Chili,	Valparais,	305	20	45	34	00	19
Pologne,	Varfovie,	38	45	00	52	14	00
Italie,	Venife,	30	20	00	45	25	00
Amer. S.	Veracrus,	275	00	00	19	10	00
France,	Verfailles,	19	47	00	48	48	16

<i>Regions.</i>	<i>Villes.</i>	<i>Longitudes.</i>			<i>Lat. Sept.</i>		
		<i>deg.</i>	<i>min.</i>	<i>sec.</i>	<i>deg.</i>	<i>min.</i>	<i>sec.</i>
Alleomag.	Vienne,	34	32	00	48	14	00
Indes,	Vifapour,	94	00	00	17	30	00

Y

Perou,	Ylo,	306	27	00	17	36	15
--------	------	-----	----	----	----	----	----

Fin de la Table des Longitudes & Latitudes.

METHODE

at. Sept.
eg. mix. sec.
48 | 14 | 00
17 | 30 | 00

17 | 36 | 15

itudes.



ABRÉGÉ¹ DE LA SPHERE.

DE LA SPHERE
en général.



Le mot de Sphere signifie Globe ou Boule. On donne ordinairement ce nom à une machine composée de plusieurs cercles, au milieu de laquelle il y a une petite boule, qui est la figure de la Terre. Cette machine se nomme Sphere artificielle, ou simplement Sphere. Elle représente le Monde auquel on peut donner le nom de Sphere naturelle.

Le Monde est l'assemblage de tous les Corps que Dieu a créés ; ce qui comprend toute la vaste étendue du Ciel avec les

A

THODE

Astres qui y sont , & la Terre qui paroît être au milieu.

Selon l'opinion la plus commune , le Monde est rond ; cette figure étant la plus parfaite , on a quelque raison de conjecturer que Dieu l'a donnée à son ouvrage ; & quand même cela ne seroit pas , on pourroit néanmoins le supposer , parce que cette supposition sert à faire comprendre plus facilement ce qui se passe dans le Ciel , & qu'elle n'y apporte aucun changement.

Le Ciel est le grand espace où sont les Corps célestes ; son extrémité est la même que celle du Monde ; c'est pourquoi sa figure étant ronde , on lui donne le nom de Sphere céleste.

Le Ciel tourne d'Orient en Occident sans interruption , & quoiqu'il soit d'une matiere fluide & très-subtile , il ne laisse pas d'emporter avec lui par son mouvement tous les Astres , lesquels aussi-bien que tous les points du Ciel , sont vingt-quatre heures à faire leur tour entier.

Ce mouvement se fait de maniere qu'il y a deux points dans la surface du Ciel qui ne changent jamais de place. Ces deux points sont appellés les Poles du Ciel ou du Monde : on nomme l'un septentrional ou Arctique , l'autre méridional ou Antarctique.

On imagine une Ligne droite tirée d'un

de ces Poles à l'autre; cette Ligne s'appelle l'Axe du Monde, ce qui signifie la même chose que si on disoit l'Essieu du Monde; parce que le Ciel & les Astres se meuvent de la même maniere que si cette Ligne y étoit véritablement, & qu'ils tournassent autour d'elle, comme une roue fait autour de son essieu; cet Axe passe par le centre, c'est-à-dire par le milieu de la Terre, qui, selon l'opinion commune, est au centre du Monde.

Pour représenter ce mouvement du Ciel, on n'a qu'à percer de part en part une orange bien ronde avec une longue aiguille qui passera par le milieu de l'orange; si on la fait tourner autour de cette aiguille, son mouvement sera semblable à celui du Ciel, l'aiguille représentera l'Axe du Monde; le point par où l'aiguille entre dans l'orange, & celui par où elle sort, représenteront les Poles du Monde.

Outre ce mouvement qu'on appelle commun ou journalier, par lequel les Astres vont d'Orient en Occident, ils en ont encore un autre qui leur est propre, par lequel ils vont d'Occident en Orient.

Pour expliquer la situation des Astres, leur mouvement, & la distance qui est entre eux, on a imaginé plusieurs Cercles dans le Ciel, dont les principaux sont représentés dans la Sphere artificielle.

Cette Sphere doit être considérée comme une véritable boule ; il faut s'imaginer que les espaces qui sont entre ses Cercles sont remplis , & que les pointes sur lesquelles elle tourne , sont les extrémités d'une longue aiguille qui passe par son centre ; alors on concevra aisément le rapport qu'il y a entre le Monde & cette Sphere ; la boule qui tourne représente la Sphere céleste, l'aiguille autour de laquelle elle tourne représente l'Axé du Monde , les trous qu'elle fait à la surface de la boule en entrant & en sortant sont les Poles , & la petite boule qui est immobile au milieu , représente la Terre.

DES CERCLES DE LA SPHERE,

Si l'on trace un Cercle sur du papier avec un compas , la ligne que la pointe du compas aura tracée , est la circonférence du Cercle ; si l'on coupe le papier qui est hors de cette circonférence , il restera un morceau de papier arrondi ; c'est ce qu'on appelle un Cercle ; le point qui est au milieu est le centre. Le Cercle se divise en 360. degrés , chaque degré en 60. minutes , &c.

Ce que je viens de dire fait voir qu'il y a bien des gens qui se trompent , en prenant la circonférence d'un Cercle pour un Cercle ; c'est pourquoi on doit s'imaginer

DE LA SPHERE.

que les Cercles de la Sphere artificielle n'ont point de vuide jusqu'à leur centre : car ces Cercles , de la maniere qu'on les y voit , ne sont presque que des circonferences des Cercles.

Chaque Cercle d'une Sphere a deux Poles ; ces Poles sont deux points pris dans la surface de la Sphere , également éloignés de tous les points de la circonferance de ce Cercle.

L'Axe d'un Cercle est la ligne droite tirée d'un Pole de ce Cercle à l'autre Pole.

Des Cercles sont paralleles quand ils sont également éloignés l'un de l'autre dans toute leur étendue.

Il y a de deux sortes de Cercles dans la Sphere ; de grands & de petits.

Les grands Cercles sont ceux qui coupent le Spheré en deux parties égales , ils ont le même centre que la Sphere.

Les petits Cercles sont ceux qui coupent la Sphere en deux parties égales.

On divise ces Cercles , ou plutôt leurs circonferences en trois cent soixante parties , qu'on appelle degrez. On divise chaque degré en soixante parties , qu'on appelle minutes ; & si l'on veut diviser chaque minute en soixante parties , on aura des secondes , &c. dans les Spheres ordinaires on ne marque que les degrez.

Il y a dix principaux Cercles dans la

Sphere, six grands & quatre petits.

Les quatre Cercles sont l'Equateur, le Zodiaque, les deux Colures, l'Horison, & le Méridien.

Les petits Cercles sont les deux Tropiques, & les deux Cercles Polaires.

DE L'EQUATEUR.

L'Equateur est un grand Cercle qui est également distant des deux Poles du Monde. On l'appelle aussi l'Equinoxial, à cause que le Soleil le coupant deux fois l'année, forme les Equinoxes qui arrivent aux mois de Mars & de Septembre, auquel tems les nuits sont égales aux jours; d'autant que le Soleil demeure autant sur l'Horison que dessous.

Ce Cercle divise le Monde en deux parties égales, dont l'une est appelée septentrionale, & l'autre méridionale; la partie septentrionale s'étend depuis l'Equateur jusqu'au Pole Arctique, & la partie méridionale depuis le même Cercle jusqu'au Pole Antarctique.

DU ZODIAQUE.

Le Zodiaque n'est pas un véritable Cercle, puisque sa circonférence a de la largeur sur la surface de la Sphere, & que la circon-

DE LA SPHERE. 7

férence d'un Cercle n'en a point : mais dans le milieu de cette largeur , il y a une circonférence d'un grand Cercle qu'on appelle Ecliptique , & c'est dans cette ligne que se forment les Eclipses de Soleil & de Lune ; c'est ce qui l'a fait nommer Ecliptique d'un mot Grec , *εκλείπειν* , qui signifie défailir, ce Cercle coupe l'Equateur , en sorte que sa partie la plus éloignée de l'Equateur , en est distante de vingt-trois degrez vingt-neuf minutes.

Le Zodiaque a environ seize degrez de largeur , huit de chaque côté de l'Ecliptique.

L'Equateur coupe le Zodiaque en deux parties égales , dont l'une est septentrionale , & l'autre méridionale.

Le Zodiaque est divisé en douze parties égales , qu'on appelle Signes ; chacun de ces Signes contient trente degrez , il y en a six vers le Septentrion , & six vers le Midi ; on marque ces Signes avec des caracteres qui sont ici à côté de leurs noms.

Les six Septentrionaux sont ,

<i>Aries</i> ,	Le Belier ,	♈
<i>Taurus</i> ,	le Taureau ,	♉
<i>Gemini</i> ,	les Gemeaux ,	♊
<i>Cancer</i> ,	l'Ecrevisse ,	♋
<i>Leo</i> ,	le Lion ,	♌
<i>Virgo</i> ,	la Vierge ,	♍

Les six méridionaux font ;

<i>Libra</i> ,	la Balance ,	♎
<i>Scorpius</i> ,	le Scorpion ,	♏
<i>Sagittarius</i> ,	le Sagittaire ,	♐
<i>Capricornus</i> ,	le Capricorne ,	♑
<i>Aquarius</i> ,	le Verseau ,	♒
<i>Pisces</i> ,	les Poissons ,	♓

On les a renfermés dans les deux vers suivans pour soulager la mémoire :

*Sunt Aries , Taurus , Gemini , Cancer , Leo ,
Virgo :*

*Libraque , Scorpius , Arcitenens , Caper ,
Amphora , Pisces.*

Ces douze Signes répondent aux douze mois de l'année ; le Soleil entre au Signe du Bélier le vingt ou le vingt-unième de Mars ; au mois d'Avril il entre dans le Signe suivant ; & ainsi de suite dans les autres Signes , où il entre un des jours qui sont depuis le huitième jusqu'au vingt-troisième de chaque mois. L'ordre des Signes est d'Occident en Orient , suivant le mouvement propre du Soleil.

DES DEUX COLURES.

Les Colures sont deux grands Cercles qui passent tous deux par les Poles du Monde , mais par différens points où l'Ecliptique coupe l'Equateur , qui sont les

DE LA SPHERE. 9

points des Equinoxes ; on l'appelle le Colure des Equinoxes , l'autre passe par les deux points de l'Ecliptique les plus éloignés de l'Equateur , que l'on appelle Solstices : on le nomme le Colure des Solstices,

Les points des Equinoxes sont le commencement du Bélier & de la Balance : le Soleil y étant , le jour est égal à la nuit par toute la Terre , excepté sous les Poles , pour l'un desquels le Soleil se leve tandis qu'il se couche pour l'autre.

Lorsque le Soleil entre dans le Signe du Bélier , ce qui arrive environ le vingt-unième de Mars , c'est l'Equinoxe du Printems , & lorsqu'il entre au Signe de la Balance , ce qui arrive le vingt-troisième de Septembre , c'est l'Equinoxe de l'Automne pour ceux qui sont comme nous dans la partie septentrionale de la Terre.

Le commencement du Cancer & du Capricorne sont les Solstices. Le premier degré du Cancer est pour nous le Solstice d'Été , & le premier degré du Capricorne est le Solstice d'Hyver. Le Soleil entre au Signe du Cancer environ le vingt-deuxième de Juin ; il entre au Signe du Capricorne le vingt-deuxième Décembre.

DE L'HORISON.

L'Horison est un grand Cercle , qui ne

peut être déterminé que par rapport à quelqu'endroit de la Terre, c'est-à-dire, qu'il faut marquer un endroit de la Terre pour trouver un Horifon ; car il a pour Poles deux points, l'un qui est au-dessus de notre tête, qu'on appelle Zenith, ou point Vertical ; l'autre qui lui est directement opposé qu'on appelle Nadir ; comme chaque endroit de la Terre a un Zenith & un Nadir particulier, il a aussi un Horifon particulier.

Cet Horifon divise la Sphere en deux parties égales, qu'on nomme Hémispheres, dont l'un est appelé supérieur ou visible, l'autre inférieur ou invisible.

Il y a de deux sortes d'Horifons, l'Horifon rationel, & l'Horifon sensible.

L'Horifon rationel est celui dont je viens de parler, qui coupe la Sphere en deux parties égales.

L'Horifon sensible est un Cercle parallele à l'Horifon rationel, qui touche la surface de la Terre au point où sont nos pieds.

L'Horifon sert à marquer le lever & le coucher des Astres ; lorsqu'un Astre vient sur l'Horifon, il se leve, on peut le voir pendant qu'il est sur cet Horifon ; quand il va dessous, il se couche, & l'on ne peut plus le voir.

DE LA SPHERE. II.
DU MERIDIEN.

Le Méridien ne peut être déterminé que par rapport à quelque endroit de la Terre: c'est un grand Cercle qui passe par les Poles du Monde, & par le Zenith & le Nadir du lieu dont il est le Méridien.

On l'appelle Méridien, parce qu'il est Midi à tous ceux qui sont sous ce Cercle, lorsque le Soleil vient à y passer, en allant d'Orient en Occident par-dessus l'Horison.

Le Méridien coupe la Sphere en deux parties égales, dont l'une est l'Hémisphère Oriental, & l'autre l'Hémisphère Occidental.

Les points où le Méridien coupe l'Horison rationel, sont le Septentrion & le Midi; & les points où l'Équateur coupe le même Horison, sont le vrai Orient & le vrai Occident; c'est ce qu'on appelle les quatre points Cardinaux, qui sont, l'Orient, l'Occident, le Septentrion & le Midi; on les nomme autrement, l'Est, l'Ouest, le Nord, & le Sud.

Le Méridien sert à marquer la hauteur du Pole, c'est-à-dire, l'élevation du Pole au-dessus de l'Horison; car quand les Poles du Monde ne sont point dans l'Horison, il y en a un dessus & l'autre dessous;



l'élevation de celui qui est au-dessus, se compte par le nombre de degrez que contient la partie du Méridien, qui est entre ce Pole & l'Horison.

*DES TROPIQUES ET DES
Cercles Polaires.*

Les Tropiques sont deux petits Cercles paralleles à l'Equateur, & qui en sont éloignés de vingt-trois degrez vingt-neuf minutes. On voit par-là qu'ils touchent l'Ecliptique; l'un la touche au commencement du Cancer: on l'appelle le Tropicque du Cancer; l'autre la touche au commencement du Capricorne, on le nomme le Tropicque du Capricorne.

Les Cercles Polaires sont deux petits Cercles paralleles à l'Equateur, éloignés des Poles du Monde de vingt-trois degrez vingt-neuf minutes: celui qui est vers le Pole Arctique est appelé Cercle Polaire Arctique: celui qui est vers le Pole Antarctique, s'appelle Cercle Polaire Antarctique.

Ce sont-là tous les Cercles qui sont représentés dans la Sphere artificielle: il est aisé de les distinguer les uns des autres: on ne peut se méprendre à l'Equateur, au Zodiaque, aux Tropiques & aux Cercles Polaires. Pour le Méridien, c'est le Cercle

dans lequel l'AXE de la Sphere entre de part & d'autre : l'Horison est le Cercle immobile où il y a deux entailles , dans lesquelles on fait entrer le Méridien.

Quoique tous ces Cercles ayent leurs circonferences au-dessus de la surface de la Sphere , quand on dit qu'un Astre décrit ou parcourt un de ces Cercles , on ne doit pas penser que cet Astre soit à l'extrémité de la Sphere : cela signifie seulement qu'il ne s'écarte point du Cercle désigné ni d'un côté ni de l'autre ; on ne marque point par-là à quelle distance du centre est la circonference du Cercle qu'il décrit par son mouvement.

Lorsqu'on marque le degré d'un Cercle de la Sphere où est un Astre , par exemple , quand on dit que le Soleil est au dixième degré d'Aries , on doit entendre que le Soleil est vis-à-vis le dixième degré d'Aries , c'est-à-dire , qu'il est directement entre ce dixième degré & la Terre.

On a encore imaginé deux Cercles , pour avoir une connoissance plus parfaite du mouvement & de la situation des Astres ; mais il suffit dans un Abregé de parler des principaux.

DES ASTRES ET DE LEUR Mouvement.

Il y a des Astres de deux sortes , les Etoi-

les fixes , & les Etoiles errantes , qu'on nomme ordinairement Planettes.

Les Astres , tant les Etoiles fixes , que les Planettes ont , comme je l'ai déjà dit , deux mouvemens , un commun & un propre.

Le mouvement commun des Astres , est celui par lequel ils sont emportés d'Orient en Occident par le mouvement du Ciel.

Leur mouvement propre est celui par lequel ils vont d'Occident en Orient.

DES ETOILES FIXES.

Les Etoiles fixes sont ainsi appellées , parce qu'elles gardent toujours une même distance entr'elles , sans jamais s'écarter les unes des autres dans leur mouvement.

On en compte près de mille quatre cens , qu'on peut voir sans se servir de lunettes à longue vûe ; mais avec leur secours on en découvre une si grande quantité , qu'il est impossible de les compter , & même on observe que la Voye Lactée , que le vulgaire appelle *le chemin de S. Jacques* , n'est qu'un amas d'une infinité d'Etoiles qu'on ne peut distinguer avec les yeux seuls.

On a fait plusieurs assemblages d'Etoiles fixes qu'on appelle Constellations ; on leur a donné des noms de differens animaux , & de plusieurs autres choses ; par exemple , on a donné le nom de Belier à vingt-trois Etoiles prises ensemble , qui sont dans le

Zodiaque : ce n'est pas qu'en effet les Constellations ayent jamais ressemblé aux choses dont elles portent le nom ; mais comme il falloit les nommer pour s'entendre l'un l'autre quand on parleroit du Ciel , on a mieux aimé se servir des noms que quelques gens grossiers leur avoient déjà donnés pour quelque ressemblance imaginaire, que d'en inventer de nouveaux.

Il y a soixante-deux Constellations , vingt-trois septentrionales , vingt-sept méridionales , & douze dans le Zodiaque : on peut voir sur un Globe céleste le nom & la situation de ces Constellations , & combien elles ont d'Etoiles.

On ne peut rien dire d'assuré touchant la distance qui est entre les Etoiles fixes & la Terre , ni touchant leur grandeur : il est certain qu'elles sont beaucoup plus éloignées que toutes les Planettes : on en distingue de six grandeurs différentes ; mais comme on ne connoît pas leur distance , on ne sçait point si celles qui nous semblent les plus petites , ne sont pas plus éloignées que les autres , & si ce n'est pas par cette raison qu'elles nous paroissent moins grandes , quoique peut-être elles ne le soient pas en effet.

L'opinion la plus reçûe , & la plus vraisemblable , est que la lumiere des Etoiles vient d'elles-mêmes

Les Etoiles fixes par leur mouvement commun , décrivent des Cercles paralleles à l'Equateur : plus elles en sont éloignées , plus ces Cercles sont petits , comme on le peut voir avec la Sphere , si on attache quelque chose sur un des Colures en differens endroits , pour représenter des Etoiles fixes : celles qui sont près des Poles , décrivent des Cercles fort petits , elles nous font connoître les Poles dans le Ciel ; car elles nous paroissent au milieu de ces Cercles. L'Etoile la plus proche du Pole Arctique , lequel est sur notre Horizon , est celle qu'on voit à l'extrémité de la queue de la petite Ourse , l'une des Constellations septentrionales : on la nomme l'Etoile Polaire ; elle n'est à present éloignée du Pole que de deux degrez dix-sept minutes.

Le mouvement propre des Etoiles fixes se fait d'Occident en Orient , suivant des Cercles paralleles à l'Ecliptique : ce mouvement est très-lent ; car elles sont environ soixante-dix ans à faire un degre : de sorte qu'il leur faut près de vingt-cinq mille ans pour achever leur période , c'est-à-dire leur tour entier.

D E S P L A N E T T E S .

Les Planettes sont appellées Etoiles errantes , parce que leur mouvement n'est

pas régulier. comme celui des Etoiles fixes, & qu'elles ne contiennent pas toujours entr'elles une même distance : car on voit qu'elles s'approchent & qu'elles s'éloignent l'une de l'autre : tantôt elles sont conjointes, c'est-à-dire, qu'elles se trouvent en un même degré du Zodiaque ; tantôt elles sont opposées ; ce qui arrive quand elles se rencontrent en des Signes du Zodiaque directement opposés.

Il n'y a que le Soleil entre les Planettes qui ait de la lumiere qui vienne de lui-même : les autres sont des corps opaques, qui sont éclairés par le Soleil aussi-bien que la Terre, & qui réfléchissent la lumiere qu'ils ont reçue : ce qui fait croire que ce sont des corps assez semblables à la Terre.

Il y a sept Planettes, dont voici les noms avec les caracteres dont on se sert pour les marquer : elles sont ici dans l'ordre de leur éloignement de la Lune. Saturne est le plus éloigné, la Lune est la plus proche.

Saturne,	♄
Jupiter,	♃
Mars,	♂
Le Soleil,	☉
Venus,	♀
Mercure,	☿
La Lune,	☾

ouvement
es paralle-
font éloi-
s, comme
si on atta-
Colures en
senter des
ès des Po-
rt petits,
les dans le
milieu de
roche du
otre Hori-
rémité de
e des Con-
a nomme
sent éloi-
z dix-sept

oiles fixes
vivant des
ce mou-
ont envi-
egré : de
ingt-cinq
de, c'est-

E S.

oiles er-
ent n'est

Les Planettes par leur mouvement commun, décrivent comme les Etoiles fixes, des Cercles paralleles à l'Equateur.

Les Planettes sont toujours dans le Zodiaque, elles vont par leur mouvement propre d'Occident en Orient. Le Cercle dont elles parcourent la circonférence par ce mouvement, n'a pas le même centre que la Terre; c'est pourquoi il n'est pas coupé en deux parties égales par l'Equateur & tous les points de la circonférence décrite par chaque Planette ne sont pas également distans de la Terre; d'où il arrive qu'une même Planette en est plus éloignée dans un tems que dans un autre: la partie de cette circonférence la plus proche de la Terre se nomme Périgée, & la partie la plus éloignée s'appelle Apogée.

L'Apogée & le Périgée des Planettes ne sont pas fixes dans les mêmes points: ils changent differemment selon les différentes Planettes.

D U S O L E I L.

Le Soleil est la Planette dont le mouvement est le moins irrégulier, il parcourt l'Ecliptique sans jamais s'en écarter; chaque jour il décrit par son mouvement commun ou journalier, un Cercle parallele à l'Equateur: on le pourra voir si on veut attacher quelque chose sur un degré

de l'Ecliptique pour représenter le Soleil, & qu'on fasse tourner la Sphere sur son Axe ; ce qu'on aura attaché décrira un Cercle parallele à l'Equateur.

La distance du Soleil à la Terre est d'environ trente millions de lieues, il est au moins un million de fois plus gros que la Terre.

L'Apogée du Soleil se trouve à present vers le septième degré du Cancer, & son Périgée vers le septième degré du Capricorne : cela fait que le Soleil est chaque année sept jours de plus dans la partie septentrionale du Monde, que dans la partie méridionale.

Le Soleil est dans son Apogée vers la fin du mois de Juin ; alors il est plus éloigné de la Terre d'environ un million de lieues, que fut la fin du mois de Décembre, où est le tems où il se trouve dans son Périgée.

Ce qui paroît surprenant, c'est qu'il fait le plus grand froid dans l'Europe & dans les autres Pays qui sont dans la même situation, lorsque le Soleil est le plus près de la Terre ; cela arrive, parce que cet Astre s'élevant moins sur l'Horison de ces Pays-là, ses rayons tombent plus obliquement sur la surface de la Terre, & que d'ailleurs ils ne demeurent pas si long-tems sur leur Horison.

Le Soleil par son mouvement propre avance tous les jours de près d'un degré vers l'Orient : il parcourt l'Ecliptique d'Occident en Orient dans l'espace de trois cens soixante-cinq jours , & près de six heures : ce nombre de jours fait l'année , les six heures qui restent tous les ans , font un jour au bout de quatre ans ; c'est pourquoy chaque quatrième année est bissextile : c'est-à-dire , qu'elle a trois cens soixante-six jours. Comme les six heures qui restent ne sont pas tout-à-fait complètes , & qu'il s'en faut onze minutes , si on faisoit toutes les quatrième années de trois cens soixante-six jours , il se trouveroit qu'au bout de quatre cens ans , ces onze minutes qu'on auroit ajoutées de trop chaque année , feroient trois jours entiers : pour y remédier on retranche trois jours dans l'espace de quatre cens ans , en ne faisant point bissextile chaque première année des siècles , si ce n'est de quatre cens en quatre cens ans. C'est pour cette raison que l'année mil sept cens n'a pas été bissextile , & que les années mil huit cens & mil neuf cens ne le seront pas non plus ; mais l'année deux mille le sera.

D E L A L U N E .

La Lune est la plus petite des Planettes : elle paroît bien plus grande que les autres ,

excepté le Soleil, parce qu'elle est beaucoup plus près de la Terre : son mouvement propre d'Occident en Orient se fait suivant un Cercle qui coupe l'Ecliptique en deux points, qu'on appelle Nœuds; celui par lequel elle passe du Midi au Septentrion se nomme Nœud Ascendant; ou Tête de Dragon; & celui par lequel elle passe du Septentrion au Midi, est appelé Nœud Descendant, ou Queue du Dragon.

Afin de mieux entendre ce que je viens de dire, il faut prendre deux Cercles; par exemple, de ceux d'un tonneau, faire passer la moitié de l'un dans l'autre, & les approcher, en sorte qu'ils ne soient éloignés que de trois ou quatre doigts; un de ces Cercles représentera l'Ecliptique, & l'autre représentera le Cercle que la Lune décrit, les endroits où ils se croisent seront les Nœuds.

La Lune étant un corps opaque, elle n'a point de lumière que celle qu'elle reçoit du Soleil, & qu'elle renvoie vers nous lorsque nous la voyons.

Il n'y a jamais que la partie qui est vers le Soleil qui soit éclairée, & c'est-à-peu-près la moitié de son globe, c'est-à-dire, la moitié du corps de la Lune: c'est pourquoi lorsqu'elle est en conjonction avec le Soleil, c'est-à-dire, lorsqu'elle est dans le même degré du Zodiaque que lui, la par-

tie de la Lune qui est vers nous n'étant pas éclairée, nous ne la voyons pas; mais à mesure qu'elle s'éloigne du Soleil, la partie qui est vers nous commence à être éclairée, c'est ce qui nous fait paroître le Croissant: Quand la Lune est éloignée du Soleil de quatre-vingt-dix degrez, ce qui est le quart du Zodiaque, la moitié de la partie éclairée, & la moitié de celle qui ne l'est pas, sont vers nous, c'est le premier quartier de la Lune; lorsqu'elle est opposée au Soleil, c'est-à-dire, lorsqu'elle en est distante de la moitié du Zodiaque, si elle se trouve éloignée des Nœuds dont j'ai parlé ci-dessus, la partie éclairée est presque entièrement de notre côté, alors c'est la pleine Lune: enfin elle se rapproche du Soleil, & plus elle s'en approche, moins on voit de la partie éclairée; quand elle n'en est plus éloignée que de quatre-vingt-dix degrez, la moitié de la partie éclairée, & la moitié de celle qui ne l'est pas sont vers nous, c'est le dernier quartier de la Lune.

Si la Lune étant éloignée du Soleil de la moitié du Zodiaque, se trouve dans les Nœuds, ou fort près des Nœuds, alors la Terre qui se trouve directement entre elle & le Soleil, empêche que la Lune entière, ou du moins une partie ne soit éclairée, c'est ce qu'on appelle une Eclipsé de Lune.

Quand la Lune est en conjonction avec le Soleil, si elle se trouve dans l'un des Nœuds, ou fort près des Nœuds, pour lors elle est entre le Soleil & la Terre, & elle cache le Soleil entierement ou en partie, c'est ce qu'on appelle Eclipsé de Soleil.

Si la Lune ne s'éloignoit point de l'Ecliptique, il y auroit une Eclipsé de Soleil toutes les fois que la Lune est nouvelle, & une Eclipsé de Lune toutes les fois qu'elle est pleine; mais comme il arrive ordinairement que dans ces tems-là, elle se trouve éloignée des Nœuds, & par conséquent de l'Ecliptique, c'est ce qui fait que les Eclipsés n'arrivent pas si souvent.

On voit bien plus souvent des Eclipsés de Lune que de celles du Soleil; la raison en est, que quand la Lune est eclipsée, elle l'est pour toute la Terre, parce que n'ayant point de lumiere d'elle-meme, lorsque la Terre empêche qu'elle ne soit éclairée par le Soleil, tous ceux sur l'Horison desquels elle se trouve, la voyent également eclipsée; mais il n'en est pas de même du Soleil, quand il est eclipsé à l'égard d'un Pays, il ne laisse pas d'en éclairer beaucoup d'autres où l'on ne s'apperçoit pas de l'Eclipsé; cela vient de ce que la Lune étant beaucoup plus petite que le Soleil & la Terre, elle peut bien cacher le Soleil à une partie de

ceux sur l'Horison desquels il se trouve, mais non pas à tous.

La Lune par son mouvement propre d'Occident en Orient, fait sa révolution en bien moins de tems que le Soleil; car aussi-tôt qu'elle se trouve en conjonction avec lui, elle le devance, & vingt-sept jours & près de huit heures ensuite elle se trouve au même degré du Zodiaque où elle l'a quitté; mais pendant ce tems-là le Soleil ayant avancé vers l'Orient d'environ vingt-sept degrez par son mouvement propre, il faut encore plus de deux jours à la Lune pour être en conjonction avec lui. C'est pourquoi depuis une conjonction jusqu'à la suivante, il se passe vingt-neuf jours & douze heures, qui font le mois lunaire.

L'année lunaire a douze de ces mois: ainsi elle est de trois cens cinquante-quatre jours; mais au lieu que les mois lunaires font de vingt-neuf jours & demi, on les fait alternativement de vingt-neuf jours & de trente jours: ce qui revient au même.

La Lune dans son Apogée est éloignée de la Terre de quatre-vingt sept mille lieues, & dans son Périgée, elle n'en est éloignée que de soixante-treize mille. Elle est cinquante-cinq fois plus petite que la Terre.

De

Des cinq autres Planettes.

Les cinq autres Planettes sont , Saturne , Jupiter , Mars , Venus & Mercure. Par leur mouvement propre elles vont d'Occident en Orient , en décrivant chacune un Cercle qui coupe l'Ecliptique en différens points. Aucune d'entr'elles ne fuit le Cercle d'une autre ; Saturne , Jupiter & Mars , sont plus éloignées de la Terre que le Soleil : quelquefois Mars en est beaucoup plus près.

Saturne fait sa révolution en vingt-neuf ans & cent cinquante-cinq jours. Jupiter est onze ans & trois cens treize jours à faire la sienne ; & Mars est un an & trois cens vingt-un jours.

Venus & Mercure tournent autour du Soleil , & ne s'en éloignent pas beaucoup ; le plus que Venus s'en éloigne , c'est de quarante-huit degrez , elle fait sa révolution en sept mois & demi. Mercure ne s'en éloigne que de vingt-huit degrez , & fait sa révolution en trois mois.

Des Positions de la Sphere.

Les Positions de la Sphere sont les différentes manieres dont elle peut être placée par rapport à l'Horison. Il y en a trois,

B

De

car la Sphere peut être droite , parallele , ou oblique.

La Sphere est droite , lorsque les Poles du Monde sont dans l'Horison , & que le Zenith & le Nadir sont dans l'Equateur.

La Sphere est parallele , lorsque le Zenith & le Nadir sont sous les Poles du Monde , & que l'Equateur & l'Horison ne font qu'un même Cercle.

La Sphere est oblique quand elle est placée d'une autre maniere que les deux précédentes. Pour bien comprendre ce que je viens de dire , il faut mettre la Sphere dans ces trois situations.

Quand la Sphere sera droite , on connoitra que dans quelque endroit de l'Ecliptique que soit le Soleil , les Cercles qu'il décrit chaque jour par son mouvement commun , sont coupés en parties égales par l'Horison. Les peuples de la Terre qui ont leur Zenith & leur Nadir dans l'Equateur , & qui par conséquent ont la Sphere droite , ont un Equinoxe perpétuel , c'est-à-dire , que chaque jour de l'année , le Soleil est autant de tems sur leur Horison , que dessous : ce qui fait que les jours sont chez eux égaux aux nuits pendant toute l'année. Le Soleil passe deux fois l'année par dessus leur tête , à sçavoir au tems des Equinoxes , le 21. Mars , & le 23. Septembre. Il n'y a aucune partie

du Ciel qui ne leur soit visible; ils voyent successivement toutes les Etoiles.

Quand la Sphere est parallele, il y a la moitié de l'Ecliptique au-dessus de l'Horison, & la moitié au-dessous; les peuples qui sont aux Poles de la Terre, s'il y en a, ont la Sphere parallele; ils ont le Soleil six mois de suite sur leur Horison, & six mois dessous: de sorte qu'ils n'ont en toute l'année qu'un jour de six mois, & une nuit d'autant; il y a la moitié du Ciel qu'il, ne voyent point.

Quand la Sphere est oblique, tous les Cercles que le Soleil décrit chaque jour par son mouvement commun, excepté l'Equateur, sont coupés en deux parties inégales par l'Horison; c'est pourquoi les pays où la Sphere est oblique, ont pendant toute l'année des jours plus longs ou plus courts que les nuits qui les suivent, si on en excepte les jours des Equinoxes, auxquels le Soleil décrit l'Equateur par son mouvement propre; car alors les jours sont égaux aux nuits par toute la Terre.

Dans cette situation de Sphere, il y a une partie du Ciel que l'on voit toujours, & une autre que l'on ne voit jamais; ces parties sont plus ou moins grandes, selon que le Pole est plus ou moins élevé au-dessus de l'Horison: ce qu'on peut facilement remarquer avec une Sphere.

Quoique dans tous les endroits de la Terre où la Sphere est oblique , les jours ne soient pas égaux aux nuits , l'inégalité n'est pas la même partout ; plus on approche des Poles , plus la différence est grande. Par exemple , à Paris le vingt deuxième jour de Juin est de seize heures , & la nuit suivante de huit ; à Stokolm , Capitale du Royaume de Suede , le même jour est de dix-huit heures & demie , & la nuit qui la suit est de cinq & demie.

Ce que j'ai dit de la longueur du jour , se doit entendre précisément du tems que le Soleil est sur l'Horison : il ne faut pas y comprendre le Crépuscule , qui augmente le jour de beaucoup le matin & le soir.

Le Crépuscule est la lumiere qui paroît avant le lever du Soleil , que l'on nomme ordinairement Aurore , & celle qui reste après son coucher , qui retient le nom de Crépuscule.

Le Crépuscule dure tant que le Soleil n'est pas abaissé d'environ dix-huit degrez au-dessous de l'Horison : ces dix-huit degrez ne se prennent pas sur le Cercle que le Soleil décrit , mais sur un autre qu'on imagine , qui coupe l'Horison perpendiculairement , c'est à-dire , sans pancher plus d'un côté que de l'autre ; delà vient que plus les Cercles que le Soleil décrit chaque jour sont obliques à l'Horison ,

plus les Crépuscules durent long-tems ; c'est pourquoi depuis le quinze de Juin jusqu'au premier Juillet , les Crépuscules sont les plus longs à Paris , & durent quatre heures le matin , & autant le soir : ce qui fait qu'il n'y a point de nuit tout-à-fait obscure. Vers le premier de Mars & le douzième d'Octobre ils sont les plus courts , & ne durent qu'une heure trois quarts.

Plus on approche des Poles , plus les Crépuscules sont longs ; sous les Poles ils durent presque deux mois ; tant devant le lever , qu'après le coucher du Soleil ; de sorte que la nuit entierement obscure n'y dure qu'environ deux mois & demi.



ॐ नमो भगवते वासुदेवाय ॥ ३ ॥ श्री गणेशाय नमः ॥
 ॐ नमो भगवते वासुदेवाय ॥ ३ ॥ श्री गणेशाय नमः ॥
 ॐ नमो भगवते वासुदेवाय ॥ ३ ॥ श्री गणेशाय नमः ॥

M É T H O D E

ABREGÉ'E ET FACILE

POUR APPRENDRE

LA GEOGRAPHIE.

DE LA GEOGRAPHIE,
en général.

LA Géographie est la description de la surface de la Terre.

Quelques Sçavans commencerent à dire, que la figure de la Terre est ovale, mais on croit communément qu'elle est ronde; & quoiqu'il s'y trouve beaucoup de montagnes, elles ne doivent pas empêcher qu'on ne dise qu'elle a cette figure: car les plus hautes n'ayant pas plus de deux lieues de hauteur, elles ne font pas une plus grande inégalité sur la Terre, que feroit la tête d'une épingle sur une boule qui auroit trente pieds de tour.

Pour représenter cette surface de la Terre, on se sert de Globes terrestres, ou de Cartes Géographiques.

Il n'y a rien qui la puisse mieux représenter qu'un Globe, parce qu'il a la même figure; mais comme il y auroit trop de difficulté à en faire un assez gros, pour y mettre ce qui est sur la Terre dans un grand détail, on se contente pour l'ordinaire d'un Globe de deux ou trois pieds de tour, lequel suffit pour connoître la situation que les principales parties de la Terre ont les unes à l'égard des autres, & par rapport au Ciel. On se sert de Cartes Géographiques, pour avoir une connoissance plus particulière de ce qui est sur la Terre.

Les Cartes Géographiques sont de trois sortes, les Mappemondes, les Cartes générales, & les particulières.

Les Mappemondes, qu'on appelle aussi Planisphères, représentent le Globe terrestre coupé par le premier Méridien en deux parties égales; on doit s'imaginer que ce sont deux moitiés de Globe qu'on a applaties.

Les Cartes générales représentent en raccourci un, ou plusieurs grands Royaumes: comme la Carte de l'Europe, la Carte de l'Espagne.

Les Cartes particulières représentent une Province, un Pays, un Territoire: comme la Carte de la Picardie, la Carte de la Prévôté de Paris.

Afin de concevoir le rapport de ces Cartes à la surface de la Terre, on les doit considérer comme des morceaux détachés de dessus un grand Globe.

*DES CERCLES DU GLOBE
Terrestre.*

On voit sur les Globes & sur les Mappemondes plusieurs Cercles qui représentent ceux qu'on a imaginés sur la Terre, & qui correspondent à ceux qu'on a aussi imaginés dans le Ciel. Ils servent à nous faire connoître quels sont les pays où il fait le plus chaud, quels sont les plus tempérés & les plus froids. Ils nous marquent ceux qui ont les saisons de l'année semblables, ou contraires, ceux qui ont midi en même tems. Ils apprennent à quelle heure le Soleil se leve & se couche dans chaque endroit de la Terre, comme on le verra dans la suite.

Les Cercles de la Terre ont les mêmes noms, & sont dans la même situation que ceux du Ciel, auxquels ils ont rapport; elle a tous ceux qui sont représentés dans la Sphere, excepté les deux Colures, qui n'y seroient d'aucun usage.

La Terre a aussi deux Poles, qui sont deux points de sa surface, par lesquels passe l'Axe du Monde, & qui sont vis-à-vis

les Poles du Ciel ; l'un s'appelle Arctique, & l'autre Antarctique.

L'Equateur de la Terre est un grand Cercle également distant des deux Poles. Les gens de Mer l'appellent simplement la Ligne ; il partage la Terre en deux parties ; l'une s'appelle Septentrionale, l'autre Méridionale.

Les peuples qui sont dans la partie Septentrionale, ont les saisons contraires à celles des habitans de la Méridionale ; quand les uns ont l'Eté, les autres ont l'Hyver.

Le Zodiaque de la Terre répond au Zodiaque du Ciel, ou plutôt à l'Ecliptique ; il est divisé en douze Signes : sa partie la plus éloignée de l'Equateur en est distante de vingt-trois degrez vingt-neuf minutes.

Le Méridien est un grand Cercle, qui passe par les Poles de la Terre ; & par chaque lieu dont il est le Méridien, il est différent, à mesure qu'on change de lieu vers l'Orient ou vers l'Occident. Il y a dix-huit Méridiens, qui sont marqués sur les Globes & sur les Mappemondes ; ils coupent l'Equateur de dix degrez en dix degrez.

Les Globes ont deux pointes sur lesquelles ils tournent. Ces pointes entrent dans un Cercle détaché, qui est le Méridien

du Globe. En faisant tourner le Globe on applique successivement ce Cercle à tous les endroits de la Terre ; il leur sert alors de Méridien : on l'appelle le grand Méridien.

Entre tous les Méridiens qu'on peut imaginer sur la Terre , il y en a un que l'on appelle le premier Méridien. Il dépend de la fantaisie de prendre tel Méridien qu'on voudra , pour en faire le premier. Les François sont obligés , par une Ordonnance de Louis XIII. de prendre pour premier Méridien celui qui passe par l'Isle de Fer, la plus Occidentale des Canaries.

Chaque Méridien divise la Terre en deux parties : l'Orientale & l'Occidentale.

L'Horison rationel est un grand Cercle, dont la circonférence est également éloignée en toutes ses parties du lieu dont ce Cercle est l'Horison. Il divise la Terre en deux parties, qu'on nomme Hémispheres ; on appelle l'un supérieur & l'autre inférieur. On donne le nom de supérieur à ce'ui dans lequel on est.

L'Horison sensible sur la Terre , n'est autre chose que l'étendue que nous pouvons découvrir de tous côtez sur Mer, ou dans une plaine où la vûe n'est point bornée par quelque montagne.

Le Globe est ordinairement supporté par un Cercle assez large, dans lequel il y a deux entailles, où l'on fait entrer le grand Méridien. Ce Cercle est l'Horison du Globe, sa surface est divisée en trois Cercles, pour parler selon l'usage ordinaire. On trouve sur celui qui est le plus en dedans les figures des Signes du Zodiaque, avec leurs noms & le chiffre de leurs degrez. Celui qui est au milieu contient les noms des mois, & les chiffres des jours qu'ils ont. Dans le troisiéme qui est en dehors, il y a les noms des quatre Points Cardinaux, & des principaux Vents.

L'Horison du Globe sert pour représenter les Horisons de tous les lieux de la Terre. Par exemple, si on met Paris sous le grand Méridien, & qu'on éleve le Pole du Globe de quarante-huit degrez cinquante minutes au-dessus de l'Horison, ce qui est la hauteur du Pole à Paris; alors le Globe sera monté horizontalement pour Paris; c'est-à-dire, que l'Horison du Globe représentera l'Horison rationel de Paris.

Les Tropiques de la Terre sont comme ceux du Ciel, éloignés de l'Equateur de vingt-trois degrez vingt-neuf minutes. Le Tropicque du Cancer est vers le Septentrion, & le Tropicque du Capricorne vers le Midi.

Les Cercles Polaires sont éloignés des
B vj

Poles de la Terre de vingt-trois degrez vingt-neuf minutes. Le Cercle Polaire Arctique est vers le Pole Arctique ; & le Cercle Polaire Antarctique est vers le Pole Antarctique.

Outre ces Cercles , il y en a encore d'autres , qu'on nomme simplement Paralleles. On leur donne ce nom , parce qu'ils sont paralleles à l'Equateur. On en peut concevoir autant qu'il y a de degrez & de minutes depuis l'Equateur jusqu'aux Poles ; mais sur le Globe il n'y en a de marqués que de dix degrez en dix degrez.

On attache ordinairement un Cercle horaire sur le grand Méridien des Globes vers le Pole Arctique. Ce Cercle est divisé en vingt-quatre heures. Le chiffre XII. qui est en bas , marque midi ; & celui qui est en haut , marque minuit. Depuis midi jusqu'à minuit les heures se comptent dans le demi Cercle qui est vers l'Orient ; depuis minuit jusqu'à midi , elles se comptent sur le demi Cercle qui est vers l'Occident. L'aiguille de ce Cercle horaire est attachée à l'Axe du Globe , de maniere qu'on la peut faire tourner , sans qu'il tourne ; mais le Globe ne tourne point , sans qu'elle suive son mouvement.

D E S Z O N E S .

La surface du Globe est divisée par les

deux Tropiques & les deux Cercles Polaires en cinq parties, qu'on appelle Zones : qui sont la Zone Torride, les deux Zones Temperées, & les deux Zones Froides.

La Zone Torride est l'espace compris entre les deux Tropiques. On la nomme Torride, c'est-à-dire brûlée, parce qu'elle est exposée aux rayons perpendiculaires du Soleil, qui y cause une chaleur si grande, qu'on auroit de la peine à y demeurer, si la longueur des nuits, les vents, les rosées & les pluyes fréquentes, ne la rendoient plus supportable.

Les Zones Temperées sont les espaces compris entre les Tropiques & les Cercles Polaires. On leur donne le nom de Temperées, parce qu'on n'y sent pas des chaleurs excessives, ni des froids violens, principalement dans leur milieu.

Les Zones Froides sont les espaces qui restent depuis les Cercles Polaires jusqu'aux Poles. On les appelle Froides, parce qu'il y fait extrêmement froid pendant la plus grande partie de l'année, à cause de la grande obliquité des rayons du Soleil, & des longues nuits qui y durent un ou plusieurs mois.

DES CLIMATS.

On appelle Climat un espace de terre

compris entre deux paralleles , à la fin duquel le plus grand jour de l'année est plus long , ou d'une demi-heure , ou d'un mois , que dans son commencement.

Pour entendre ceci , il faut se ressouvenir de ce qui a été dit ci-dessus , que les peuples qui sont sous l'Equateur , ont les jours de douze heures pendant toute l'année ; mais que plus on approche des Poles , plus les jours deviennent grands en Esté , & plus les nuits sont longues en Hyver. Ceux qui sont sous les Cercles Polaires , ont un jour de vingt-quatre heures en Esté ; & ceux qui sont sous les Poles , ont six mois de jour & six mois de nuit successivement. Le jour se prend ici pour le tems que le Soleil est sur l'Horison , sans comprendre le Crepuscule.

Comme la différence du plus grand jour sous l'Equateur , & du plus grand jour sous un Cercle Polaire , est de douze heures , ou de vingt-quatre demi-heures , il s'ensuit que l'espace qu'il y a depuis l'Equateur jusqu'à chaque Cercle Polaire , doit être divisé par les paralleles en vingt-quatre Climats , pour faire que les plus grands jours y soient dans chacun plus longs d'une demi-heure à la fin , qu'ils ne sont au commencement.

La différence du plus grand jour sous les Cercles Polaires , & du plus grand jour

sous les Poles étant de six mois , l'espace qui est depuis chaque Cercle Polaire jusqu'aux Poles , doit être divisé en six Climats , pour faire que les plus grands jours y soient plus longs d'un mois à la fin , qu'au commencement.

Il y a donc deux sortes de Climats , qui sont les Climats d'heures ; ou plutôt de demi-heures , & les Climats de mois. On en compte soixante en tout , trente depuis l'Equateur jusqu'à chaque Pole , qui sont vingt-quatre Climats d'heures , & six de mois.

On commence à compter les Climats d'heures à l'Equateur , les Climats de mois aux Cercles Polaires.

Les intervalles des Climats ne sont pas égaux ; les Climats d'heures vont toujours en diminuant depuis l'Equateur jusqu'aux Cercles Polaires , & les Climats de mois augmentent , à mesure que l'on approche des Poles.

Les peuples qui sont dans le même Climat , ont les saisons de l'année semblables , & les jours égaux dans le même tems.

DE LA LATITUDE , & de la Longitude.

La Latitude & la Longitude sont d'un grand usage , principalement sur mer dans

Méthode abrégée

les voyages de longs cours ; car quand on sçait la Latitude & la Longitude d'un lieu , on connoît précisément la situation sur la terre.

La Latitude d'un lieu est la distance qu'il y a de ce lieu là à l'Equateur ; elle se compte par degrez & minutes. On la prend sur le grand Méridien des Globes , à droite & à gauche sur les Planispheres , & sur les lignes qui sont aux deux côtez dans les Cartes générales , pourvû qu'elles ayent le Septentrion en haut , comme on le met ordinairement.

La hauteur du Pole dans un lieu , est toujours égale à sa Latitude.

La Latitude est , ou septentrionale , ou méridionale , selon qu'un lieu est éloigné de l'Equateur vers le Septentrion , ou vers le Midi.

Le Longitude d'un lieu , est la distance qu'il y a du premier Méridien au Méridien de ce lieu-là ; elle se compte par degrez & minutes. On la prend sur l'Equateur des Globes & des Planispheres , en haut & en bas sur les Cartes générales.

La Longitude se compte d'Occident en Orient.

DES USAGES DU GLOBE.

On peut , par le moyen du Globe trou-

pour apprendre la Géographie. 41
ver plusieurs choses fort utiles dans la
Géographie. Voici ses principaux usages.

*I. Pour trouver la Longitude & la Latitude
d'un lieu.*

Il faut tourner le Globe, jusqu'à ce que
le lieu proposé soit sous le grand Méridien ; comptez ensuite combien il y a de
degrez. depuis l'Equateur jusqu'au point
du Méridien, qui est directement au-dessus
de ce lieu, ce nombre de degrez sera la La-
titude : le degré de l'Equateur qui est sous
le grand Méridien, marquera la Longitu-
de, qui se compte depuis le premier Mé-
ridien en allant vers l'Orient.

*II. Pour trouver le lieu du Soleil dans le
Zodiaque en un jour donné.*

Si, par exemple, vous voulez sçavoir
où est le Soleil le dix-huitième d'Août, il
faut chercher ce jour sur l'horison au Cer-
cle des mois ; & vous trouverez vis-à-vis,
dans le Cercle des Signes, le vingt-cinquié-
me degré du Lion. Cherchez ce degré sur
le Zodiaque du Globe, c'est le lieu du So-
leil le dix-huitième d'Août ; c'est-à-dire,
que le Soleil est dans le degré du Zodiaque
céleste, qui répond à celui qu'on aura
trouvé dans le Zodiaque du Globe.

and on
un lieu,
on sur la

nce qu'il
e comp-
rend sur
droite &
t sur les
dans les
ayent le
n le met

lieu, est

onale, ou
est éloigné
, ou vers

la distance
Méridien
degrez &
ateur des
haut & en

ccident en

L O B E.

lobe trou-

III. Pour connoître en quel jour le Soleil passe perpendiculairement sur un lieu proposé.

Ce lieu doit être dans la Zone Torride : car le Soleil ne passant jamais au delà des Tropiques , ne peut être perpendiculaire aux autres endroits de la Terre. Soit donc pour exemple, Goa, Ville de la Presqu'Isle Occidentale de l'Inde , qui est environ au seizième degré de Latitude septentrionale ; marquez sur le grand Méridien le degré de Latitude de cette Ville : faites tourner le Globe , & voyez quels degrez du Zodiaque passeront directement au-dessous de cette Latitude marquée sur le grand Méridien , vous en aurez deux , qui sont le treizième degré du Taureau , & le dix-huitième degré du Lion. Cherchez ensuite sur l'Horison , à quels jours ces degrez répondent , vous trouverez le troisième de May & l'onzième d'Août : ce qui marque que ces jours-là le Soleil passe perpendiculairement sur Goa.

IV. Pour trouver la Déclinaison du Soleil.

La déclinaison du Soleil , est la distance qu'il y a entre le lieu du Soleil & l'Equateur. Elle est septentrionale , quand le Soleil est entre l'Equateur & le Pole Arctique,

elle est méridionale, lorsqu'il se trouve entre l'Equateur & le Pole Antarctique. On les trouve toutes deux de la même manière.

Si vous voulez sçavoir, par exemple, la déclinaison du Soleil le cinquième de Mars, cherchez le lieu du Soleil dans le Zodiaque pour ce jour là, vous trouverez qu'il est au quinzième degré des Poissons; mettez ce degré sous le grand Méridien, vous verrez qu'il y aura six degrez depuis l'Equateur jusqu'au degré du grand Méridien, qui se trouve sur le quinzième degré des Poissons. Ainsi la déclinaison du Soleil sera de six degrez vers le Pole Antarctique, & sera méridionale.

Connoissant la déclinaison du Soleil en quelque jour de l'année, on pourra sçavoir la distance de cet Astre au Zenith d'un lieu ce jour-là à midi. Si le Soleil & ce lieu-là sont tous deux dans la partie septentrionale du monde, ou dans la méridionale, on ôtera la déclinaison du Soleil de la latitude du lieu: le reste sera le nombre de degrez qu'il y a entre le Soleil & le Zenith de ce lieu-là à midi; mais si le Soleil est dans une de ces parties, & le lieu dans l'autre, il faudra ajouter sa déclinaison à la latitude du lieu, & ce nombre de degrez sera la distance que l'on cherche.

*Soleil passe
proposé.*

Torride :
à delà des
ndiculaire
Soit donc
Presqu'Isle
environ au
entrionale ;
en le degré
s tourner le
du Zodia-
deffous de
grand Méri-
font le trei-
dix-huitié-
ensuite sur
rez répon-
me de May
narque que
pendiculai-

du Soleil.

et la distance
l & l'Equa-
quand le So-
le Arctique,

V. *Pour trouver l'heure du Lever & du Coucher du Soleil, à l'égard des lieux qui sont entre l'Equateur & les Cercles Polaires.*

Si vous voulez sçavoir à quelle heure le Soleil se leve & se couche le quinzième de May à Paris, élevez le Pole du Globe selon la hauteur du Pole à Paris, qui est de quarante huit degrez cinquante minutes; cherchez le lieu du Soleil le quinzième de May, vous trouverez qu'il est au vingt-quatrième degré du Taureau. Mettez ce degré sous le grand Méridien, & l'aiguille du Cercle horaire sur midi; tournez le Globe vers l'Orient jusqu'à ce que le lieu du Soleil dans le Zodiaque touche l'Horison, l'aiguille alors marquera quatre heures & demie pour le lever du Soleil. Si on fait la même chose du côté d'Occident, l'aiguille marquera sept heures & demie pour le coucher du Soleil.

Sçachant l'heure du lever & du coucher du Soleil, on connoitra la longueur du jour. Il faut remarquer qu'il s'est passé toujours autant de tems depuis le lever du Soleil jusqu'à midi, que depuis midi jusqu'à son coucher.

VI. Pour trouver le Climat d'un lieu situé entre l'Equateur & les Cercles Polaires.

Il faut connoître de combien d'heures est le plus grand jour de l'année dans ce lieu-là : si ce lieu est dans la partie septentrionale de la Terre, le plus long jour est lorsque le Soleil se trouve au premier degré du Cancer : & s'il est dans la méridionale, c'est lorsque le Soleil entre au premier degré du Capricorne. Pour sçavoir de combien d'heures est ce jour, il faut élever le Pole du Globe selon la hauteur du Pole dans ce lieu-là ; mettez ensuite le premier degré du Cancer sous le grand Méridien, si le lieu proposé est dans la partie septentrionale, sinon il faudra mettre le premier degré du Capricorne. Ayant placé l'aiguille du Cercle horaire sur midi, faites tourner le Globe vers l'Orient, jusqu'à ce que le premier degré du Cancer touche l'Horison ; l'aiguille alors marquera l'heure du lever du Soleil ; faites-en autant vers l'Occident, l'aiguille marquera l'heure de son coucher. On connoitra par cette maniere que le Soleil se leve à Paris à quatre heures, & se couche à huit dans le plus long jour de l'année. On sçaura que ce jour est de seize heures, & qu'il surpasse les jours des pays qui sont

sous l'Equateur, de huit demi-heures, & qu'ainsi il est à la fin du huitième Climat d'heures.

VII. *Pour trouver dans quel Climat est un lieu situé entre les Cercles Polaires & les Poles.*

Si vous voulez sçavoir dans quel Climat de mois est un lieu situé à soixante-dix-huit degrez de Latitude septentrionale; élevez le Pole du Globe d'autant de degrez, que le lieu proposé a de latitude: faites tourner ensuite le Globe, & l'arrêtez lorsque le Zodiaque viendra à couper l'Horison justement au point du Septentrion, parce que le lieu proposé est dans la partie septentrionale de la Terre. Remarquez le degrez du Zodiaque où ce Cercle coupe l'Horison, vous verrez que c'est le premier de la Vierge, ou du Taureau; comptez les degrez qui se trouvent depuis le commencement de ce Signe jusqu'au premier degrez du Cancer, vous en trouverez soixante, lesquels étant doublés feront cent-vingt: ce qui nous marquera que le plus long jour du lieu proposé, est d'environ cent vingt jours, ou de quatre mois, & qu'ainsi ce lieu est situé à la fin du quatrième Climat de mois.

Si la latitude du lieu proposé étoit méridi-

heures, &
me Climat

climat est un
olaires

quel Climat
ixante-dix-
entrionale ;
ant de de-
de latitude :
, & l'ariétez
a à couper
du Septen-
posé est dans
Terre. Re-
aque où ce
s verrez que
ou du Tau-
i se trouvent
ce Signe jus-
cer, vous en
étant doublés
us marquera
proposé, est
ou de quatre
tué à la fin du
posé étoit méri-

pour apprendre la Géographie. 47

dionale, il faudroit élever le Pole Antar-
ctique au-dessus de l'Horison, ensuite tour-
ner le Globe jusqu'à ce que le Zodiaque
coupât l'Horison au point du Midi, &
compter combien il y auroit de degrez du
Zodiaque depuis le premier degrez du Ca-
pricorne jusqu'au point où ce Cercle cou-
pe l'Horison.

*VIII. Pour connoître quelle heure il est en un
lieu quand il est midi en un autre.*

Si vous voulez connoître, par exemple,
quelle heure il est à Vienne en Autriche,
lorsqu'il est midi à Paris, mettez Paris sous
le grand Méridien, & l'aiguille du Cercle
horaire sur midi; tournez ensuite le Globe
jusqu'à ce que Vienne soit sous le grand
Méridien, l'aiguille marquera une heure
après midi; c'est l'heure qu'il est à Vienne
lorsqu'il est midi à Paris.

Si vous voulez sçavoir quelle heure il est
à Paris lorsqu'il est midi à Vienne, faites
pour Vienne ce que vous avez fait pour
Paris, vous verrez que l'aiguille marquera
onze heures du matin, c'est l'heure qu'il
est à Paris quand il est midi à Vienne; cette
différence vient de ce que Vienne étant
plus Orientale que Paris de quinze degrez
du Soleil, passe une heure plutôt sur son
Méridien.

IX. Pour trouver l'heure qu'il est dans tous les endroits de la Terre connoissant quelle heure il est dans quelque lieu.

Vous sçavez, par exemple, qu'il est dix heures du matin à Paris, pour connoître l'heure qu'il est au même moment dans tous les lieux de la Terre, mettez Paris sous le grand Méridien, & l'aiguille du Cercle horaire sur dix heures du matin; faites ensuite tourner le Globe, à quelqu'endroit que vous l'arrétiez, l'aiguille marquera l'heure qu'il est dans tous les lieux qui sont sous le grand Méridien.

Si l'on tourne le Globe vers l'Occident, on connoitra que quand il est dix heures du matin à Paris, il est midi à Constantinople, deux heures & un quart à Isphaham Capitale de la Perse, quatre heures & demie après midi à Siam, & sept heures du soir à Meaco Ville du Japon.

Si on tourne le Globe vers l'Orient, on verra que quand il est dix heures du matin à Paris, il n'est que neuf heures & un quart à Lisbonne, cinq heures & un quart du matin à Quebec, quatre heures trois quarts à Carthagene, & deux heures & demie à Compostelle dans le Mexique.

X. Pour trouver les Antipodes.

Les Antipodes des lieux, sont les peuples

les qui habitent une partie de la Terre directement opposée à ce lieu-là, en sorte que leur distance soit la moitié d'un grand Cercle de la Terre.

Pour trouver, par exemple, les Antipodes de Paris, il faut tourner le Globe vers l'Orient ou vers l'Occident, jusqu'à ce que Paris touche l'Horison: comptez sur l'Horison combien il y a de degrez depuis le grand Méridien jusqu'à Paris; si Paris se trouve à l'Orient du grand Méridien, il faudra compter un pareil nombre de degrez depuis la partie opposée du Méridien en allant vers l'Occident; l'endroit où ce nombre finira, sera vis-à-vis le país où sont les Antipodes de Paris.

*DES MESURES QUI SONT
en usage dans la Géographie.*

Les mesures dont on se sert pour exprimer la distance des lieux ne sont pas les mêmes par tout. En France, en Espagne, en Suède, en Danemarck, & en Suisse, on compte par lieues.

En Italie, en Allemagne, en Hongrie, en Pologne, en Angleterre, & en Hollande on compte par milles; mais les milles ne sont pas égaux dans tous ces Païs, non plus que les lieues.

La lieue commune de France est de deux

mille deux cens quatre-vingt-deux toises : la lieue Marine est de deux mille huit cens cinquante-trois , & la lieue de Paris est de deux mille.

La Toise est de six pieds de Roy.

Le degré d'un grand Cercle de la Terre est de vingt-cinq lieues communes de France, ou de vingt lieues Marines ; ainsi le tour de la Terre, qui est la même chose qu'un grand Cercle, est de neuf mille lieues Marines, puisque le Cercle entier a trois cens soixante degrez.

La lieue commune de France est de deux mille sept cens trente-neuf pas géométriques.

Le pas géométrique est de cinq pieds de Roy.

La lieue d'Espagne est de trois milles quatre cens vingt-huit pas géométriques, celle de Suède, de Danemarck & de Suisse est de cinq mille.

Le mille d'Allemagne est communément de quatre mille pas géométriques ; celui de Pologne de trois mille ; celui de Hongrie de six mille ; celui d'Italie de mille ; celui d'Angleterre est de mille deux cens cinquante ; celui d'Ecosse & d'Irlande est de quinze cens, & celui de Hollande de trois mille cinq cens, ou environ.

Pour mesurer la distance d'un lieu à un autre sur le Globe, il faut poser les deux

pointes d'un Compas sur les lieux dont on veut connoître la distance, & porter ce Compas, sans changer l'ouverture, sur l'Equateur, ou sur le premier Méridien, on aura un nombre de degrez qu'il faut réduire en lieues, en prenant vingt-cinq lieues communes de France pour chaque degré, ce sera la distance qu'on cherche.

Mais si les lieux sont si éloignés qu'on ne puisse mettre les pointes du Compas sur tous deux en même tems, il faut tendre un fil d'un lieu à l'autre, & prendre le long de ce fil en plusieurs fois avec le Compas le nombre de degrez qu'il y a entre ces lieux; on les réduira ensuite en lieues.

Sur les Mappemondes on ne peut trouver la distance de deux lieues, à moins qu'ils ne soient sous un même Méridien, ou sous un même parallele; quand ils sont sous un même Méridien, il faut prendre la différence de leur Latitude en degrez sur le Cercle qui termine un des Hemisphères; on réduira ces degrez en lieues pour avoir la distance qu'on cherche; quand ils sont sous un même parallele, on se sert d'une table où l'on trouve la diminution des degrez des paralleles; mais comme elle n'est pas d'un grand usage, je n'ai pas jugé à propos de la mettre ici.

Dans les Cartes générales & particulières il y a des échelles, qui sont des me-

lignes qui marquent un certain nombre de lieues ; on s'en sert pour mesurer la distance des lieues qui sont dans ces Cartes.

*DE LA DIVISION DE LA TERRE ,
& de ses parties.*

La surface de la Terre est divisée en Terre & en Eau ; l'étendue de ce qu'on connoît de Terre à présent, n'est pas tout-à-fait si grande que celle de l'Eau ; mais comme il y a beaucoup de terres qu'on ne connoît pas encore bien, on ne peut assurer laquelle de ces deux surfaces a le plus d'étendue.

La Terre est divisée en Continent & en Isles.

Le Continent, que l'on appelle aussi Terre-Ferme, est une grande partie de la Terre qui comprend plusieurs Régions, qui ne sont point séparées les unes des autres par la Mer.

Il y a deux Continens, l'ancien & le nouveau ; l'ancien comprend l'Europe, l'Asie & l'Afrique ; on l'appelle Ancien, parce qu'il nous a été connu de tout tems. Le nouveau est l'Amérique ; on le nomme Nouveau, parce qu'il n'est découvert que depuis quelques siècles.

L'Isle est une Terre plus petite que le Continent, & entourée d'eau.

Dans le Continent & dans l'Isle il y a cinq choses à remarquer, qui sont les Presqu'Isles, les Isthmes, les Caps, les Montagnes & les Côtes.

La Presqu'Isle est une étendue de terre entourée d'eau, excepté d'un seul côté par lequel cette terre est jointe à une autre.

L'Isthme est une langue de terre qui est entre deux Mers, & qui joint, ou deux Continens ensemble, ou une Presqu'Isle à la Terre-Ferme.

Le Cap ou Prémontoire est une éminence de Terre fort avancée dans la Mer, quand elle a peu d'élévation, on l'appelle Pointe.

La Montagne est une hauteur considérable plus élevée que le reste de la surface de la Terre.

Les Côtes sont les bords de la terre, qui touchent à la Mer.

L'Eau se divise en Mer, Lacs & Rivières.

La Mer est toute l'étendue des eaux qui environnent la Terre.

La Mer qui environne l'ancien Continent, est nommée Océan; celle qui environne le nouveau, retient le nom de Mer.

Dans la Mer on distingue principalement deux sortes de choses, qui sont les Détroits & les Golfes.

Les Détroits sont les parties de la Mer

qui sont resserrées entre deux terres peu éloignées l'une de l'autre.

Les Golfes sont les parties de la Mer qui s'avancent beaucoup dans la terre ; les Golfes d'une étendue considérable ont le nom de Mer.

On donne le nom de Baye aux Golfes qui sont plus étroits à l'entrée qu'au dedans , & où les Vaisseaux sont à l'abri de certains vents.

Les Lacs sont de grandes étendues d'eaux douces & dormantes , qui ne tarissent jamais , & qui n'ont aucune communication avec la Mer que par quelque riviere , ou par des canaux souterrains.

Les Rivieres sont des eaux de source qui coulent toujours jusqu'à la Mer ; on donne le nom de Riviere aux grandes & aux petites Rivieres ; mais il n'y a que les grandes qui portent celui de Fleuve , lorsqu'elles gardent leur nom jusqu'à la Mer où elles ont leur embouchure ; quand les Rivieres sont fort petites , on les appelle Ruisseaux.

On appelle la droite ou la gauche d'une Riviere , ce qui est à la droite ou à la gauche d'une personne qui a le visage tourné vers son courant.

La Terre a quatre Parties, qui sont l'Europe, l'Asie , l'Afrique & l'Amérique.

Outre ces quatre Parties, il y a encore

des Terres qu'on nomme Polaires, dont la plûpart sont inconnues, ou l'on n'en connoît que les côtes.

Il y en a vers le Pole Arctique & vers le Pole Antarctique.



DE L'EUROPE.

L'Europe est la plus petite des quatre Parties de la Terre, mais elle est la plus considérable. L'air en général y est plus pur, le terroir plus fertile & mieux cultivé que dans les autres; les Villes y sont mieux bâties, plus peuplées & en plus grand nombre. La plûpart des peuples en sont doux, honnêtes & ingénieux: ils n'ont point un air grossier & farouche, ni rien qui choque la vue, comme ceux des autres Parties. L'Europe seule a produit plus de Héros & plus de sçavans hommes que le reste de la Terre; elle est le centre de la véritable Religion aussi-bien que des Sciences, des Arts, de la Navigation & du Commerce.

L'Europe est divisée en plusieurs Etats.

On appelle Etat une étendue de país qui est sous la même domination.

Entre ces Etats il y en a qu'on nomme

Empires , Royaumes & Républiques.

L'Empire est un Etat dont le Souverain a le nom d'Empereur.

Le Royaume est un Etat dont le Souverain a le nom de Roy.

La République est un Etat où l'autorité souveraine dépend de plusieurs personnes.

Les Etats de l'Europe ne sont pas gouvernés de la même manière , on y distingue quatre sortes de Gouvernemens , le Despotique , le Monarchique , l'Aristocratique & le Démocratique.

Le Gouvernement Despotique est celui d'un Souverain qui a pouvoir de vie & de mort sur ses sujets , sans suivre d'autres loix que sa volonté , comme en Turquie & en Moscovie.

Le Gouvernement Monarchique est celui d'un Souverain qui commande seul dans un pays , comme en France , en Espagne.

Le Gouvernement Aristocratique est celui qui dépend des Nobles , c'est à dire , des personnes les plus considérables de l'Etat . comme dans la République de Venise.

Le Gouvernement Démocratique est celui qui dépend du peuple assemblé , ou des personnes qu'il a choisies , comme chez les Suisses.

Il y a des Etats dans lesquels le Gou-

vernement est composé de deux , ou même de trois de ces différentes manieres de gouverner , comme en Hollande , où le Gouvernement est Aristocratique & Démocratique ; & en Angleterre , où le Gouvernement est Monarchique , Aristocratique & Démocratique tout ensemble.

Il y a dans l'Europe plusieurs sortes de Souverains , dont les principaux sont un Prince Ecclésiastique , qui est le Pape ; deux Empereurs , celui d'Occident ou d'Allemagne , qu'on appelle simplement l'Empereur , & celui d'Orient qu'on nomme le Grand-Seigneur , ou l'Empereur des Turcs.

Il y a neuf Rois , qui sont , le Roy de France , le Roy d'Espagne , le Roy d'Angleterre , le Roy de Pologne , le Roy de Danemarck , le Roy de Suède , le Roy de Portugal , le Roy de Prusse & le Roy de Sardaigne. Il y a deux Grands Ducs , celui de Moscovie & celui de Toscane.

On remarque dans l'Europe quatre Républiques considérables , qui sont la République de Venise , les Etats de Hollande , les Cantons Suisses & la République de Genes.

L'Europe a dix principales Parties , quatre vers le Septentrion , qui sont , les Isles Britanniques , le Danemarck , la Suède & la Moscovie ; trois vers le Midi , qui

font l'Espagne, l'Italie & la Turquie en Europe; & trois au milieu, qui sont la France, l'Allemagne & la Pologne.

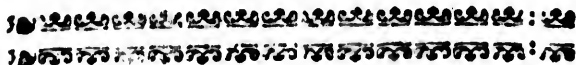
Outre ces parties, il y en a encore cinq autres moins étendues; les Pays-Bas, la Lorraine, la Suisse, la Savoye, qui sont aux environs de la France, & le Portugal qui tient à l'Espagne.

Je ne parlerai pas de ces Parties suivant l'ordre où l'on les voit ici; il me semble que l'on doit connoître son pays plutôt que les autres; c'est pourquoy je commencerai par la France, je passerai ensuite aux autres Parties qui en sont les plus proches, & avec qui elle a le plus de commerce.

Je ne mettrai pas tout au long les mots d'Archevêché, d'Evêché, &c. à côté du nom des Villes; pour abrégér je les marquerai par les lettres qui sont au commencement de ces mots.

Explication des Abréviations.

<i>Arc.</i>	Archevêché.	<i>C. Ai.</i>	Cour des Aides.
<i>Ev.</i>	Evêché.	<i>H. Mon.</i>	Hôtel des Monnoyes.
<i>Cap.</i>	Capitale.	<i>Ge.</i>	Généralité.
<i>Po.</i>	Port de Mer.	<i>Pr.</i>	Présidial.
<i>F.</i>	Place forte.	<i>Ba.</i>	Bailliage.
<i>Un.</i>	Université.	<i>Se.</i>	Sénéchaussée.
<i>Par.</i>	Parlement.	<i>El.</i>	Election.
<i>C. Co.</i>	Chambre des Comptes		



DE LA FRANCE.


LA France qu'on appelloit autrefois Gaule, a tiré son nom de celui des Francs, anciens peuples d'Allemagne qui y ont d'abord voulu s'y établir.

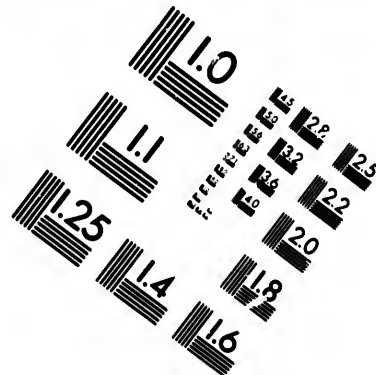
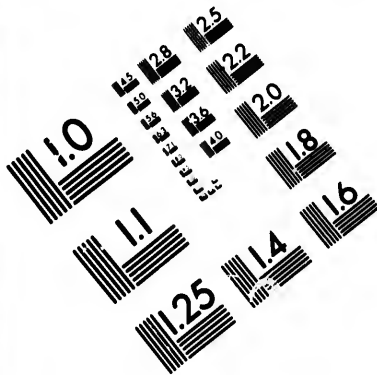
Elle est au milieu de la Zone Tempérée, ce qui fait que les chaleurs n'y sont pas si grandes en Été, qu'en Italie & en Espagne; & que le froid n'y est pas si rude en Hyver, qu'en Suède & en Moscovie.

L'air y est fort sain, & la terre fertile en toutes sortes de grains, & en vins excellens; on y recueille beaucoup de chanvre, de lin & de safran; on y fait une très-grande quantité de sel, le meilleur qu'il y ait au monde; il y a beaucoup de mines de fer; la France fait un grand commerce de vin, d'eau-de-vie, d'huile d'olives, de safran, de bled, de sel, de toiles, de camelots, de rubans, de taffetas & autres étoffes de soye & laine; ayant toutes choses en abondance, aussi-bien que tout ce qui est nécessaire pour la vie, elle peut se passer aisément des autres Nations, & les autres Nations ne sçauroient se passer d'elle que très-difficilement.




La Langue Françoisé est si estimée par-







**IMAGE EVALUATION
TEST TARGET (MT-3)**



**Photographic
Sciences
Corporation**

23 WEST MAIN STREET
WEBSTER, N.Y. 14580
(716) 872-4503

0
1.5 1.8 2.0 2.2 2.5
2.8 3.2 3.6 4.0 4.5
5.0 5.6 6.3 7.1 8.0
9.0 10.0 11.2 12.5 14.0
16.0 18.0 20.0 22.5 25.0
28.0 31.5 36.0 40.0 45.0
50.0 56.0 63.0 71.0 80.0
90.0 100.0

10
11
12
13
14
15
16
17
18
19
20
21
22
23
24
25
26
27
28
29
30
31
32
33
34
35
36
37
38
39
40
41
42
43
44
45
46
47
48
49
50
51
52
53
54
55
56
57
58
59
60
61
62
63
64
65
66
67
68
69
70
71
72
73
74
75
76
77
78
79
80
81
82
83
84
85
86
87
88
89
90
91
92
93
94
95
96
97
98
99
100

ticulierement des peuples septentrionaux, qu'ils en font entr'eux une Langue de communication.

Les François ont un air libre, une humeur enjouée & agréable; ils sont les plus polis des peuples de l'Europe; ils ont beaucoup d'honnêteté pour les Etrangers, quoiqu'ils n'en soient pas fort aimés; ils ne peuvent pas s'attribuer la gloire d'avoir inventé bien des choses; mais ils sont habiles à perfectionner ce que les autres ont inventé: ils sont braves, bons soldats, spirituels, adroits & magnifiques; ils aiment les Sciences, les Arts & les exercices du corps, en quoi ils réussissent parfaitement bien; on les accuse d'inconstance & de légèreté.

Le Royaume de France est le plus ancien & le plus noble de toute la Chrétienté; il est un des plus florissans de l'Univers: on peut dire qu'il est à l'Europe ce que l'Europe est aux autres Parties de la Terre: il a environ deux cens lieues en longueur, & presqu'autant en largeur.

La Monarchie Françoisé a commencé l'an quatre cens vingt. Pharamond en est le Fondateur, & le premier Roy; il y a eu soixante-cinq Rois, en y comprenant Louis XV.

Le Roy de France porte la qualité de Roy Très-Chrétien, & de Fils Aîné de l'Eglise. La Couronne est héréditaire; elle

a cela de particulier , que les seuls enfans mâles légitimes y peuvent prétendre , selon la Loi Salique qui en exclut les femmes. La Cour de France est la plus belle de toutes celles de l'Europe.

Le Royaume de France est composé de trois Corps ; le Clergé , la Noblesse & le Peuple , qu'on appelle le Tiers-Etat : ils tenoient autrefois des Assemblées générales , qu'on nommoit les Etats ; toutes les Provinces y envoyoit des Députés , on y décidoit des affaires importantes du Royaume. Les derniers Etats se tinrent à Paris l'an 1614.

Il y a plusieurs Provinces en France où l'on tient encore de tems en tems les Etats , c'est-à-dire , des Assemblées des trois Corps de la Province ; on appelle ces Provinces , Pays d'Etas.

La Religion Catholique a toujours été en France celle de l'Etat depuis la conversion du Roy Clovis ; on y a souffert pendant quelque tems la Prétendue Réformée ; mais en 1685. le Roy Louis XIV. révoqua le fameux Edit de Nantes , par lequel Henry IV. permettoit l'exercice de cette Religion.

Paris est la Capitale de la France , elle est une des plus belles , des plus riches , des plus peuplées & des plus florissantes Villes du monde.

Entre plusieurs rivières qui arrosent la France, on en remarque quatre principales, qui sont, la Loire, la Seine, le Rhône & la Garonne.

On peut diviser la France en trente Gouvernemens de Provinces, qui ont chacun un Gouverneur qui ne reçoit des ordres que du Roy.

Il y en a six vers le Septentrion : la Picardie, la Flandre Française, la Normandie, l'Isle de France, la Champagne & l'Alsace.

On en trouve quatorze au milieu : la Bretagne, le Maine, l'Anjou, l'Orléanois, le Poitou, l'Aunis, la Saintonge, la Marche, la Tourraine, le Berri, le Nivernois, le Bourbonnois, la Bourgogne & la Franche-Comté.

Il y en a dix vers le Midi, le Limousin, l'Auvergne, le Lyonnais, le Dauphiné, la Guyenne, le Bearn, le Languedoc, le Comté de Foix, le Roussillon & la Provence.

Il y a encore six Gouvernemens qui sont sur le même pied que ceux qui sont ici marqués, ne dépendant d'aucun autre ; mais je n'ai pas crû devoir les mettre dans la division de la France, parce qu'ils ont très-peu d'étendue, & que dans la plupart il n'y a qu'une Ville avec ses en-

pour apprendre la Géographie. 63
vions : Je les marquerai en parlant des
Provinces où elles se trouvent.

I. *LE GOUVERNEMENT* *de Picardie.*

Ce Gouvernement comprend la Picardie & le Comté d'Artois.

La Picardie est une Province qui n'a jamais été aliénée de la Couronne; la terre y est fertile en bleds, en fruits & en pâturages; mais elle ne produit guères de vin: on y fait un grand commerce d'étoffes de Serge qui s'y fabriquent; il y a beaucoup de Noblesse.

Les Picards sont francs, de bonne foi, ils ont de l'esprit & du cœur; mais on dit qu'ils sont prompts, entêtés & adonnés à la bonne chere:

Les plus grandes rivières de la Picardie, sont la Somme & l'Oise.

La rivière de Somme a cela de particulier, qu'elle ne gele jamais en Hyver, & ne diminue presque point en Eté.

La Picardie est divisée en Haute & Basse; la Haute est à l'Orient, & la Basse à l'Occident.

La Haute-Picardie a quatre parties.

La Picardie propre, ou l'Amienois,	{	Amiens, <i>Cap. Ev. Ge. Pr.</i>
		<i>Ba. El. H. Mon. F.</i>
		Corbie.
		Dourlens, <i>El.</i>
		Pequigni.
		Conti.
		Poix.

Le Santerre,	{	Peronne, <i>Cap. Ba. El. F.</i>
		Mont-Didier, <i>Ba. El.</i>
		Roie, <i>Ba.</i>
		Albert.

Le Vermandois,	{	S. Quentin, <i>Cap. Ba. El. F.</i>
		Ham, <i>Ba.</i>
		Vermand, <i>Ba.</i>

La Tierarche,	{	Guise, <i>Cap. Ba. El.</i>
		La Ferre.
		Vervins
		Moncornet.

La Basse-Picardie a quatre parties.

Le Pays reconquis,	{	Calais, <i>Cap. Pr. F. Po.</i>
		Guifnes.
		Ardres.

Le Boulonois,	{	Boulogne, <i>Cap. Ev. Ba.</i>
		<i>Po.</i>
		Etaples.
		Ambleteuse.

Le Ponthieu , } Abbeville , Cap. Pr. Ba.
 } El. F. Se.
 } Montreuil , Ba.
 } Crecy.
 } Saint-Riquier , Ba.

Le Viuneux , -(Saint-Valery.

Amiens est la Capitale de toute la Province , elle est grande , bien peuplée & forte ; les Espagnols la prirent par stratagème en 1597. ce qui arriva de cette façon. Ils firent déguiser des Soldats en Païsans qui conduisoient une charette chargée de noix , & si-tôt que la porte fut ouverte, ils en délièrent un sac, que la Garde s'âvisa de piller , sans prendre garde qu'il y avoit d'autres Soldats en embuscade qui se saisirent d'eux & de la porte , & se rendirent maîtres de la Ville , mais ils ne la garderent pas long-tems ; car Henry IV. la reprit glorieusement la même année , & y fit bâtir une forte Citadelle. La Nef de l'Eglise Cathédrale passe pour une des plus belles de France.

Abbeville fait beaucoup de commerce , à cause de la riviere de Somme qui y passe , & que les barques y abordent de la Mer jusqu'au milieu de la Ville : elle est assez grande & bien peuplée.

Calais est une Ville qui n'est pas grande , mais elle est forte , bien bâtie & très-peu-

plée, à cause de son commerce. Elle fut assiégée par Edouard III. Roy d'Angleterre l'an 1346. elle se défendit courageusement pendant un an entier : la famine contraignit les Habitans de se rendre. Le Duc de Guise la reprit sur les Anglois en huit jours de siege l'an 1558. Elle a un Port sur la Mer qui est fort bon. Elle n'est éloignée de Douvre, Port d'Angleterre, que de sept ou huit lieues.

Crecy fameuse par la bataille que Philippe de Valois y perdit contre les Anglois le 26. Août 1346.

Du Comté d'Artois..

Le Comté d'Artois est une des dix-sept Provinces des Pays-Bas ; le terroir y est fertile en bled & en pâturages.

Cette Province est un Pays d'Etats, elle appartenoit aux Espagnols ; ils l'ont cedée à la France par la Paix des Pyrennées, à la réserve des Villes d'Aire & de Saint-Omer, que les François ont prises depuis, & qu'on leur a laissées par la Paix de Nimegue.

Les principales Villes de l'Artois sont,

{	Arras, <i>Cap. Ev. F.</i>
	Saint-Omer, <i>Ev. F.</i>
	Aire, <i>C. Co. F.</i>
	Hesdin, <i>F.</i>
	Bapaume, <i>F.</i>
	Bethune, <i>F.</i>
	Sain-Paul, Lillers.
[Lens.

Arras est une grande Ville bien fortifiée, elle est le Siege d'un Conseil Souverain : les François la prirent en 1640. les Espagnols l'assiégerent en 1654. mais ils furent obligés de lever le siège.

Saint-Omer est une Ville grande, belle & forte : elle fut prise par les François en 1677. après la défaite de l'armée des Alliés près du Mont-Cassel, qui venoient pour la secourir.

Aire a un bon Château ; le Maréchal d'Humieres la reprit sur les Espagnoles en 1676.

Gaston de France Duc d'Orleans, chassa les Espagnols de Bethune en 1645.

Les Villes du Quesnoy & de Landrecies, qui sont du Hainaut, dépendent de ce Gouvernement.

Ce sont deux petites Places bien fortifiées. La premiere fut prise par le Prince Eugene de Savoye en 1711. l'année suivante il assiegea Landrecies. Ce fut là que ce grand Général vit borner le cours de ses prosperitez contre la France : ayant été forcé par le Maréchal de Villars, d'en lever le siege.

Hesdin fut prise en 1639. par M. de la Meilleraye, qui reçut sur la brèche le Bâton de Maréchal des mains du Roy Louis XIII.

Bapaume fut prise par le même Maréchal en 1641.

Lens est célèbre par la fameuse Victoire que le Duc d'Enguien y remporta sur l'Archiduc en 1648.

II. LE GOUVERNEMENT de la Flandre-Françoise.

Ce Gouvernement comprend la Flandre-Françoise, le Cambresis & le Hainaut François ; il s'étend depuis Dunkerque jusqu'à Charlemont.

La Flandre-Françoise est un Pays très-fertile en bled, il y a un grand nombre de Villes considérables.

Les Villes les plus remarquables de la Flandre-Françoise sont,

Lille, *C. Co. F.*
 Douay, *Un. F.*
 Dunkerque.
 Gravelines, *F. Po.*
 Berg S, Vinoux, *F.*
 Saint-Amand.
 Orchies.
 Commines.
 Cassel.
 Estaires.
 Bailleul, *Pr.*
 Hzebrouchk.
 Merville.
 Armentieres.

Dans le Cambresis il y a,

Cambrai, *Arch. F.*
 Cateau-Cambresis.

Les Villes les plus considérables du Hainaut- Fran- çois sont ,	}	Valenciennes , F. Maubeuge , F. Avesnes. F. Philippeville , F. Mariembourg. Condé , F. Bouchain , F. Valcourt.
--	---	---

Lille passe pour la Capitale de la Flandre-Françoise ; elle est grande, fort belle, bien peuplée, & la plus marchande des Pays-Bas après Amsterdam ; on y fait beaucoup de draps & d'autres étoffes, principalement de fort beau camelot. Louis XIV. la prit en 1667. les Fortifications en ont été depuis augmentées, & l'on y a fait faire une bonne Citadelle. Le Prince Eugene de Savoye, Général de l'armée de l'Empereur, l'assiegea en 1708. & la prit après un long siege & une vigoureuse résistance ; elle a été rendue à la France par la Paix d'Utrecht en 1713.

Dunkerque est une des plus considérables Villes de la Flandre ; le Maréchal de Turenne la prit en 1658. après la bataille qu'il gagna sur Dom Juan d'Autriche : les Anglois l'assiegeoient par mer, en même tems que les François ; on la leur remit après la prise comme on en étoit convenu ; mais en 1662. le Roy d'Angleterre la ven-

istoire
r l'Ar-

E N T

a Flan-
ainaut
kerque

ys très-
mbre de

F.

F.

F. Po.

k, F.

ch. F.
refis.

dit au Roy ; on en avoit fait depuis une des meilleures Places des Pays-Bas ; il y avoit un fort bon Port & très fréquenté ; c'étoit le troisiéme Département de la Marine de France sur l'Océan ; mais ses Fortifications ont été ruinées avec son Port , suivant la Paix d'Utrecht. Cette Ville avec ses dépendances a le rang de Gouvernement de Province ; c'est un des six que je n'ai pas mis dans la division de la France.

Gravelines est une place forte , que les François ont prise deux fois sur les Espagnols, l'une en 1644. & l'autre en 1658.

Mont-Cassel, Place forte , célèbre par la Victoire que Philippe de Valois remporta sur les Flamands en 1328. & par celle que Philippe d'Orleans gagna sur les Hollandois en 1677.

Cambrai est une Ville grande & forte : elle incommodoit fort la France pendant qu'elle étoit aux Espagnols : Louis XIV. la prit en 1677. elle étoit autrefois une Ville Impériale ; on y fait de belles toiles.

Valenciennes est une belle Ville & bien fortifiée ; Louis XIV. l'assiéga en personne en 1677. elle fut prise d'assaut en plein midi , après cinq jours de tranchée ouverte ; elle est assez marchande ; mais Lille lui a enlevé une bonne partie de son commerce.

M
forti
ness
Cha
té de
nem
III.

L
ples
car
du M
C
long
enfir
ils y
envir
le R
un T
quel
Duch
relev
fit l'a
L
fans
aux
quér
sur le
dit a
Roy

pour apprendre la Géographie. 72.

Maubeuge est une Ville nouvellement fortifiée, il y a un Chapitre de Chanoinesses.

Charlemont est une Place forte du Comté de Namur, elle dépend de ce Gouvernement.

III. LE GOUVERNEMENT de Normandie.

La Normandie a tiré son nom des Peuples du Nord qui sont venus s'y établir, car *Norman* signifie en Allemand, *Homme du Nord*.

Ces Peuples ayant long-tems piraté le long des côtes de France, s'y jetterent enfin du tems du Roy Charles le Chauve: ils y firent des dégats incroyables pendant environ soixante-dix ans. Pour les arrêter, le Roi Charles le Simple fut obligé de faire un Traité avec Raoul leur Chef, par lequel il lui ceda la Normandie avec titre de Duché, à condition que cette Province releveroit de la Couronne: Ce Traité se fit l'an 912.

Les Duc de Normandie ont été si puissans, qu'ils ont fait plusieurs fois la guerre aux Rois de France. Guillaume le Conquérant l'un de ces Ducs, ayant des droits sur le Royaume d'Angleterre, y descendit avec une armée, & s'en fit couronner Roy, après avoir vaincu celui qui lui dis-

putoit la Couronne; ainsi la Normandie fut incorporée à l'Angleterre.

Cette Province fut réunie à la France en 1204. sous le Regne de Philippe Auguste par le jugement des Pairs. Jean, surnommé *Sans-Terre*, Roy d'Angleterre & Duc de Normandie, étant accusé d'avoir fait assassiner son neveu Artus, fut ajourné devant eux; n'ayant tenu compte d'y comparoître, il fut déclaré atteint & convaincu de ce parricide, & condamné à perdre toutes les Terres qu'il avoit en France, lesquelles seroient acquises & confisquées à la Couronne. Le Roy Philippe fut très-ponctuel à exécuter cet Arrêt; il entra en Normandie avec une armée, & se rendit maître de toute la Province.

Le Duc de Normandie étoit le second des trois anciens Ducs & Pairs Séculiers; au Sacre des Rois, il portoit la seconde Bannière carrée.

La Normandie est une Province des plus considérables du Royaume, à cause de sa situation sur la Mer, de sa fertilité, & du grand nombre de Villes & de Villages qui s'y trouvent. Les pâturages y sont meilleurs qu'en aucun autre endroit de la France; les chevaux en sont estimés. Il n'y vient presque point de vin; mais on tire des pommes & des poires, qu'on y recueille en quantité, des liqueurs qu'on nomme

no
fi c
qu

d'a
& l
men

ne
Ils
mên
l'Eu
que
épou
leur

L
die f

C
basse
trois
Lifier
dent
de Sé
Cout

Le Ve
m

nomme *Cidre & Poiré*. Ces boissons y sont si communes, que l'on n'y boit de l'eau que très-rarement.

Les Normands ont beaucoup d'esprit, d'adresse & d'industrie : ils sont ménagers & laborieux. On leur reproche qu'ils aiment les procès & la chicanne, & qu'ils ne sont pas fort exacts à tenir leur parole. Ils ne sont pas aimés dans la France, & même dans plusieurs autres endroits de l'Europe ; cela vient apparemment de ce que leurs prédécesseurs firent des ravages épouvantables dans ces païs, avant qu'on leur eût cédé la Normandie.

Les principales rivieres de la Normandie sont la Seine l'Orne & l'Eure.

Cette Province est divisée en haute & basse ; la haute est à l'Orient, elle comprend trois Diocèses, qui sont ceux de Rouen ; de Lisieux & d'Evreux. La basse est à l'Occident ; elle a quatre Diocèses, qui sont ceux de Séez, d'Avranches, de Bayeux & de Coutances.

Le Diocèse de Rouen comprend quatre païs.

Le Vexin Normand.	{	Rouen, <i>Cap. Arch. Par.</i>
		<i>C. Co. C. Ai. Ge. Pr.</i>
		<i>Ba. El. H. Mon.</i>
		Gisors, <i>El.</i>
		Andelis, <i>Pr. El.</i>
	{	Pont-de-l'Arche, <i>Ba. El.</i>

Le Roumois. (Quillebeuf.

Le pays de Caux, {
 { Dieppe, *Cap. Po.*
 { Le Havre de Grace *Po. F.*
 { Caudebec, *Pr. El.*
 { Eu, *Ba. El.*
 { Harfleur, *Ba.*

Le Bray, {
 { Gournay.
 { Forges.
 { At male.
 { Neufchâtel, *El.*

Le Diocèse de Lizieux a, {
 { Lizieux, *Ev. El.*
 { Honfleur.
 { Pont-l'Evêque, *El.*
 { Pont-Audemer, *El.*
 { Orbec, *Ba.*

Le Diocèse d'Evreux a, {
 { Bernay, *El.*
 { Evreux, *Ev. Pr. Ba. El.*
 { Vernon, *Ba.*
 { Verneuil *Ba. El.*
 { Conches, *El.*
 { Louviers, *El.*

Le Diocèse de Séez a, {
 { Séez, *Ev.*
 { Alençon, *Ge. Pr. Ba. El.*
 { Falaise, *El.*
 { Argentan, *El.*

L
 Le
 c
 t
 Le
 d
 a
 R
 vince
 qui p
 die.
 plée
 mille
 roisse
 gieux
 la Sei
 les pl
 march
 au-de
 Ville
 est d
 batea

Le Diocèse de Bayeux a , { Bayeux , *Ev. Ba. El.*
 { Caen , *Ge. Pr. Ba. El. H.*
 { Mon. Un.
 { Vire , *Ba. El.*

Le Diocèse de Coutances , ou le Cotentin a , { Coutances *Ev. Pr. Ba. El.*
 { Cherbourg.
 { Valogne , *El.*
 { Saint Lo , *El.*
 { Carentan , *El.*

Le Diocèse d'Avranches a , { Avranches , *Ev. Ba. El.*
 { Mont-Saint-Michel.
 { Pontorson.

Rouen est la Capitale de toute la Province, elle est le Siege d'un Archevêque qui prend la qualité de Primat de Normandie. Cette Ville est riche, grande, bien peuplée & fort marchande. Il y a environ sept mille quatre cens maisons, trente-six Paroisses, cinquante - six Couvens de Religieux & de Religieuses. Elle a un Port sur la Seine, où il vient des vaisseaux de l'Océan; les plus grands s'arrêtent & déchargent les marchandises à Quillebeuf, dix lieues au-dessous de Rouen. Le Pont de cette Ville est d'une structure particulière; il est de bois, pavé & construit sur des bateaux. Il se hausse & se baisse, à prom

portion que la Seine, sur laquelle il est, hausse & baisse.

Caen est la seconde Ville de Normandie : elle est belle, grande & assez bien peuplée. Elle a une célèbre Université.

Le Havre de grace est une Ville située à l'embouchure de la Seine ; elle est bien bâtie & très-forte, elle a un fort bon Port. Le Roy Louis XIV. a rendu cette Ville presque imprenable par les fortifications qu'il y a fait faire ; c'est un des Départemens de la Marine de France sur l'Océan.

Le Gouvernement du Havre est au rang des Gouvernemens de Provinces ; il est du nombre des six que je n'ai point mis dans la division de la France. Outre la Ville, il comprend la partie la plus occidentale du pays de Caux.

Dieppe est une Ville fort marchande ; on y fait beaucoup d'ouvrages d'yvoire ; elle a un bon Port. Elle fut bombardée par la flotte des Anglois le 22. & 23. Juillet 1694. mais on l'a rebâtie depuis entièrement, & les rues & les maisons y forment un très-bel aspect.

Caudebec, Ville du pays de Caux, renommée pour la Manufacture des Chapeaux qui s'y fabriquent

Il y a plusieurs petits Pays en Normandie, dont je n'ai pas parlé ; ils sont compris

ca
d'A
de
cè
cel
de
d'A
Ho
No
Ma
A
on
nefe
rons
l'An
Nor
G
terre
Dou
Aug
aux
119
Po
Seine
Ville
IV.
Au
belle
- Fo
miné
Caux

dans quelqu'un des sept Diocèses. Le Pays d'Auge & le Lieuvin sont dans le Diocèse de Lizieux ; le Pays d'Ouche dans le Diocèse d'Evreux : le Bessin & le Bocage dans celui de Bayeux ; le Cotentin dans celui de Coutances ; l'Avranchin dans celui d'Avranches ; celui de Séez a le Pays du Houllme, où est Domfront, qui est de la Normandie, quoiqu'il soit du Diocèse du Mans.

A l'Occident de l'Evêché de Coutances, on trouve les Isles de Jersey, de Guernesey & plusieurs autres petites aux environs. Ces Isles dépendent à présent de l'Angleterre ; elles étoient autrefois de la Normandie.

Gisors, Ville du Vexin Normand : son terroir est si fertile qu'on l'appelle le Douaire de la Vierge. Le Roy Philippe-Auguste fit lever le siege de cette Ville aux Anglois qui la tenoient assiegée l'an 1197.

Pont-de-l'Arche, Ville située sur la Seine, qui a un Pont de 22. arches : cette Ville fut la premiere qui se soumit à Henry IV.

Aumale, cette Ville est connue par les belles serges qui s'y font.

- Forges, Ville renommée pour ses eaux minérales : on trouve dans le Pays de Caux une petite Terre appelée Yvetot,

que quelques Historiens ont voulu ériger en Royaume ; on prétend seulement que cette Seigneurie est exemte de tailles & de droits d'entrée.

Alençon est recommandable par ses bonnes toiles, & les diamans que l'on trouve dans son voisinage, que l'on nomme diamans d'Alençon.

Vire, petite Ville où il se fait un commerce considérable de draps.

Saint-Lo, Ville dans le Cotentin, où il se fait un grand commerce de serges à deux envers.

Avranches est une petite Ville assez belle, où il y a une bonne Citadelle.

Le Mont-Saint-Michel est à trois lieues d'Avranches ; il y a un Château & une Abbaye célèbre par les Reliques & le Trésor qui se conserve dans cette Eglise. Il faut bien prendre le tems du flux & reflux quand on veut y monter, crainte d'être submergé dans la plaine, comme il est arrivé à plusieurs personnes.

IV. LE GOUVERNEMENT de l'Isle de France.

L'Isle de France, à proprement parler, est le pays compris entre les rivieres de Seine, de Marne, d'Oise, d'Aisne : ce qui lui a fait donner le nom d'Isle ; mais le

Gouvernement de l'Isle de France est plus étendu, on y a ajoûté quelques pays qui sont aux environs.

Cette Province est une des plus agréables du Royaume, il y a un grand nombre de belles maisons de campagnes. Le terroir y est assez fertile; le soin qu'on apporte à le cultiver, fait qu'il produit de très-beaux fruits & en abondance.

Les principales rivières de l'Isle de France, sont la Seine, la Marne, l'Oise & l'Aisne.

Le Gouvernement de l'Isle de France comprend dix petits pays.

L'Isle de France,	{	Paris, <i>Cap. Arch. Par C.</i>
		<i>Co. C. Ai. Ge. Pr. H.</i>
		<i>Mon. El. Un.</i>
		Saint-Denis, <i>Ba.</i>
		Montmorency.
		Vincennes.
		Charenton.
		Chelles.
		Lusarche.
		Dammartin.

La Brie François. { Brie Comte-Robert, *Ba*
Lagny.
Crecy, *Ba.*
Corbeil.
Rosay, *El.*

Le Hurepoix, { Dourdan, *Ba. El.*
Châtres.
Montlhery.
Linas.
Longjumeau.

Le Gâtinois François. { Melun, *Pr. Ba. El.*
Nemours, *Ba. El.*
Fontainebleau.
Milly, *Ba.*
Pont sur-Yonne, *Ba.*

Le Mantois, { Mantes, *Pr. Ba. El.*
Versailles.
Saint-Germain.
Poissy.
Villepreux.
Saint-Cyr.
Meulan.
Dreux.

Le Vexin François, { Pontoise, *Ba. El.*
 { Magny, *Ba. El.*
 { Chaumont, *Ba. El.*

Le Beauvaisis, { Beauvais, *Ev. Pr. Ba. El.*
 { Clermont, *Ba. El.*

Le Valois, { Crespy, *Pr. Ba. El.*
 { Senlis, *Ev. Pr. Ba. El.*
 { Compiègne, *Ba. El.*
 { Villers-Cotterets.
 { La Ferté-Milon.

Le Soissonnois, { Soissons, *Ev. Ge. Pr. Ba. El.*
 { Veilly.

Le Laonnois, { Laon, *Ev. Pr. Ba. El.*
 { Liefse.
 { Noyon, *Ev. El.*
 { Chauny.

Paris est la Capitale du Royaume, & de la Province de l'Isle de France en particulier. Il n'y a point de Ville dans le monde plus considérable par son antiquité, par sa grandeur, par la magnificence de ses Bâtimens, par le nombre de ses habitans, par ses richesses & par son commerce. Les Sciences & les Arts y fleur-

rissent également ; elle a une Université qui est la plus célèbre de l'Europe , principalement à cause de sa Faculté de Théologie. Il y a aussi cinq Académies Royales ; l'Académie Française, l'Académie des Sciences, celle de Peinture, celle d'Architecture & celle des Inscriptions & Belles-Lettres. La Seine qui passe par le milieu de cette Ville , la divise en trois parties , la Cité, la Ville & l'Université. La Ville est au Septentrion de la rivière ; l'Université au Midi ; la Cité plus ancienne, mais beaucoup plus petite que les deux autres, est au milieu dans une Isle , qu'on nomme *l'Isle du Palais*. Du tems des premiers Rois de France , Paris ne s'étendoit pas au-de là de cette Isle , & même il n'en occupoit qu'une partie ; il ne laissoit pas d'être considéré comme une Place de très-grande importance , à cause de sa situation. On a fait plusieurs beaux ponts de pierre pour la communication de ces trois parties ; celui qu'on appelle *le Pont-neuf*, est un des plus beaux de l'Europe.

Il y a trois Bibliothèques publiques à Paris ; celle du Roy , rue Vivienne ; celle du Collège Mazarin , & celle de Saint Victor qui sont ouvertes trois fois la semaine en faveur de ceux qui veulent étudier , & qui ne pourroient rassembler

les différentes pieces & manuscrits qui s'y trouvent, sans compter celle de Sainte Geneviève, de Sorbonne & autres, où l'on trouve toutes sortes de raretez que l'on se fait un plaisir de montrer aux Curieux.

On compte dans Paris plus de neuf cens rues, & vingt-deux mille maisons; il y a quarante-sept Paroisses, vingt autres Eglises où l'on fait les fonctions Curiales, quarante-cinq Couvens de Religieux, presque autant de Couvens de Religieuses, & plus de trente Hôpitaux: celui de l'Hôtel-Dieu est très-riche. Cette Ville contient environ sept à huit cens mille habitans. Paris qui n'étoit autrefois qu'un Evêché, fut érigé en Archevêché par le Pape Gregoire XV. l'an 1622. Louis XIV. érigea cet Archevêché en Duché-Pairie l'an 1672. Cette Ville a le rang de Gouvernement de Province; c'est un des six que je n'ai point mis dans la division de la France.

Saint Denis, Ville célèbre par ses Foires, & encore plus par son Abbaye, par les Mausolées des Rois, & par son riche Trésor; c'est la Sépulture ordinaire des Rois, Princes & Princesses du Sang Royal.

Montmorency fut érigée en Duché-Pairie par Henry II. en faveur du Con-

nétable de Montmorency, & depuis en 1633. par Louis XIII. en faveur de Henry II. du nom Duc de Bourbon, Prince de Condé.

Vincennes est un Château proche Paris, où plusieurs Rois ont fait leur séjour, & même Louis XV. à présent regnant, y a demeuré plusieurs mois.

Melun sur Seine est une des plus anciennes Villes de France; elle a soutenu un siège si long contre les Anglois en 1420. que le Gouverneur & les siens furent obligés de manger leurs chevaux, & enfin de se rendre à composition.

Brie Comte - Robert, ainsi nommée à cause du séjour qu'y faisoit Robert Comte de Brie.

Montlhery, célèbre par la bataille qui s'y donna le 16. Juillet 1465. entre Louis XI. & Charles de France son frere.

Versailles, Ville & Château Royal à quatre lieues de Paris; on ne peut rien voir de plus beau ni de plus régulier que le bâtiment. La Chapelle est d'un goût exquis, les appartemens d'une très-grande richesse: en un mot, c'est du goût de Louis XIV. & il n'a rien épargné pour embellir cet endroit, & le rendre le plus agréable qu'on puisse voir.

Poissy, Ville renommée par le séjour de

pour apprendre la Géographie. 85

quelques uns de nos Rois. Saint-Louis y nâquit & y fut baptisé. Cette Ville est encore célèbre par le fameux Colloque de Poissy tenu en 1561.

Pontoise , ainsi nommée de la riviere d'Oise sur laquelle elle est : Charles V. l'assiegea en 1442. du tems que les Anglois la possédoient , & le siege dura six semaines , le Parlement de Paris y a été quelquefois transferé , comme il arriva au mois de Juillet 1720.

Soissons est une Ville très-ancienne ; elle a été la Capitale d'un Royaume qui en portoit le nom. Son Evêque a le droit de sacrer les Rois de France en l'absence de l'Archevêque de Reims , dont il est le premier Suffragant.

Beauvais est le Siege d'un Evêque , qui est le premier des trois anciens Comtes & Pairs Ecclésiastiques. Au Sacre & Couronnement des Rois il porte le Manteau Royal. L'Eglise Cathédrale a un Chœur qui est fort beau. On fait tous les ans dans cette Ville une Procession , pour remercier Dieu de la levée du siege que Charles de Bourgogne y mit en 1472. Les femmes y marchent les premieres , & les hommes après , parce que dans un assaut général , les hommes étant sur le point d'être enfoncés , les femmes vinrent à leur secours , & repousserent les ennemis.

L'Evêque de Laon est le second des trois anciens Ducs & Pairs Ecclésiastiques ; au Sacre des Rois il tient la sainte Ampoule.

L'Evêque de Noyon est le dernier des trois anciens Comtes & Pairs Ecclésiastiques ; au Sacre des Rois il porte le Baudrier, ou Ceinturon.

Le Thimerais est un petit pays du Perche, qui dépend de ce Gouvernement ; il a Châteauneuf.

V. LE GOUVERNEMENT *de Champagne.*

Ce Gouvernement comprend la Champagne & la Brie Champenoise.

La Champagne est ainsi nommée à cause de ses vastes campagnes ; elle a eu autrefois des Comtes qui la possédoient en souveraineté : ils ont fait plusieurs fois la guerre aux Rois de France.

Le Comte de Champagne étoit le second des trois anciens Comtes & Pairs Séculiers au Sacre des Rois, il portoit la Bannière Royale ou l'Etendart de guerre.

La Champagne & la Brie ont été réunies à la Couronne en 1284. par le mariage de Jeanne Reine de Navarre, Comtesse de Champagne & de Brie, avec Philippe le Bel qui succéda à son pere Phi-

pour apprendre la Géographie. 87

Philippe le Hardi Roy de France l'an 1285.

La terre en Champagne ne produit gueres de bled, si ce n'est en quelques endroits; mais on y recueille du seigle en abondance, & quantité d'excellens vins.

Les Champenois sont doux & honnêtes; mais on dit qu'ils sont opiniâtres.

Les principales rivieres de la Champagne sont la Seine, l'Yonne, la Marne & l'Aisne.

La Champagne est divisée en haute & basse; la haute est vers le Septentrion, & la basse vers le Midi.

La Brie Champenoise est divisée en Haute, Basse & Pouilleuse, ou pays de Gallevesse.

-La Haute Champagne a trois parties.

Le Remois,	{	Reims, <i>Arch. Pr. El. H.</i>
		<i>Mon. Un.</i>
		Fismes.
		Sainte-Menehou, <i>Ba. El.</i>
		Ay.
Le Pertois,	{	Espernay, <i>El.</i>
		Vitry le François, <i>Pr. Ba.</i>
		<i>El.</i>
	{	Saint-Dizier, <i>Ba.</i>

Le Rethelois, { Rethel, *El.*
 { Mezières.
 { Rocroy.
 { Charleville.
 { Sedan, *Pr. El.*

La Basse-Champagne a quatre parties.

La Champagne propre, { Troyes, *Cap. Ev. Pr. Ba.*
 { *El. H. Mon.*
 { Châlons sur Marne, *Ev.*
 { *Ge. Pr. Ba. El.*
 { Arcis-sur-Aube.

Le Vallage, { Joinville, *Ba. El.*
 { Bar-sur-Aube.

Le Bassigny, { Langres, *Ev. Pr. Ba. El.*
 { Chaumont, *Pr. Ba. El.*

Le Senonois, { Sens, *Arch. Pr. El.*
 { Joigny, *Ba. El.*
 { Tonnerre.

La Brie-Champenoise a, { Meaux, *Cap. Ev. Pr. El.*
 { Provins, *Pr. Ba. El.*
 { Coulommiers, *Ba. El.*
 { Sezanne *Ba. El.*
 { Montereau, *Ba. El.*

La Ville de Troyes est la Capitale de toute la Champagne ; les Comtes y faisoient leur séjour.

Reims est la plus grande & la plus belle Ville de la Province ; elle est le Siege d'un Archevêque , qui est le premier des trois anciens Ducs & Pairs Ecclésiastiques. Il a le privilege de sacrer les Rois. Le Portail de l'Eglise Métropolitaine est très-beau.

Sens est une Ville très-ancienne ; ses habitans étoient fort célèbres du tems de César. Elle a un Archevêque qui prend la qualité de Primat des Gaules.

Charleville est une des plus jolies Villes de France ; elle appartenoit au Duc de Mantoue, & est tombée par héritage au Duc de Lorraine.

Rocroy connue par la fameuse bataille gagnée par le Prince de Condé sur les Espagnols en 1643.

Sedan étoit autrefois une Principauté souveraine ; Frederic - Maurice Duc de Bouillon la céda à la France en 1642. il eut en échange les Duchez d'Albret & de Château - Thierry, & le Comté d'Evreux.

L'Evêque de Châlons est le second des trois anciens Comtes & Pairs Ecclésiastiques ; au Sacre des Rois il porte l'Anneau Royal.

e parties.

Ev. Pr. Ba.

arne, Ev.

El.

oe.

El.

Pr. Ba. El.

Pr. Ba. El.

. El.

El.

Ev. Pr. El.

Ba. El

Ba. El.

El.

Ba. El.

Langres passe pour la plus haute Ville de France. Son Evêque est le dernier des trois anciens Ducs & Pairs Ecclésiastiques ; au Sacre des Rois il porte le Sceptre.

Maux est la Capitale de la Brie-Champenoise ; quelques-uns donnent cet honneur à Provins. Cette Ville est située sur la Marne, elle est très-belle & bien peuplée : son terroir est fertile en bleds , vins , bois & prairies : on y nourrit beaucoup de bétail : c'est de-là que viennent les fromages de Brie si renommés.

Il y a encore dans la Haute - Champagne le petit pays d'Argonne , qui a Grand-pré.

Aux environs de la Champagne sur les frontieres de Lorraine , il y a deux petits Gouvernemens de Provinces , qui sont du nombre des six que je n'ai pas mis dans la division de la France. Ces Gouvernemens sont celui de Metz & de Verdun , & celui de Toul.

Au de-là de la Champagne , la France possède Thionville & Montmedy , Places fortes du Duché de Luxembourg , & qui lui ont été cédées par la paix des Pyrénées en 1659. Elle a encore Sar-Louis , Place très - forte , nouvellement bâtie sur les frontieres de Lorraine , qui est aussi le Siege d'un Présidial.

pour apprendre la Géographie. 91

Les Villes de Metz , Verdun & Toul , Evêchez , étoient autrefois d'Allemagne ; le Roi Henry II. s'en empara l'an 1552. la France les a toujours conservées depuis

La Ville de Metz fut assiégée la même année sur les François par l'Empereur Charles-Quint : le Duc de Guise la défendit si bien , qu'il fut obligé de lever le siège. Son Evêque prend la qualité de Prince de Metz : elle a un Parlement & un Présidial. Il y a aussi un Présidial dans la Ville de Verdun , & un dans celle de Toul.

VI. LE GOUVERNEMENT d'Alsace.

Ce Gouvernement est la partie de l'Alsace qui est en deçà du Rhin. Elle étoit autrefois d'Allemagne ; elle fut cédée à la France par la Paix de Munster en 1648. à la réserve des Villes Impériales qu'elle a eu ensuite par la Paix de Nimegue , excepté Strasbourg.

Cette Province est un pays très-fertile , particulièrement en bled ; elle en fournit une grande quantité aux Suisses.

Le Gouvernement d'Alsace est divisé en Haute & Basse-Alsace , & en Sundgau.

- | | |
|----------------------------|---|
| La Haute - Al-
face a , | { Colmar , <i>Cap.</i>
New-Brifach , <i>F.</i>
Thann , <i>Ba.</i>
Ruffach , <i>Ba.</i>
Ensisheim. |
| Le Basse - Al-
face a , | { Strasbourg , <i>Cap. Ev. F.</i>
Obernheim.
Hagueneau , <i>F.</i>
Rosheim.
Landau , <i>F.</i>
Veiffembourg,
Schlestat , <i>F.</i>
Le Fort Louis du Rhin,
<i>F.</i> |
| Le Sundgaw a , | { Ferrette , <i>Ba.</i>
Befort , <i>F.</i>
Huningue , <i>F.</i>
Mulhaufen.
Altkirck. |

Strasbourg est la Capitale de cette Province; c'est une grande Ville, bien peuplée & fort marchande. Elle n'est éloignée du Rhin que d'un quart de lieue: ce qui facilite beaucoup son commerce. Le Roy s'en rendit maître en 1681. & la Paix de Riswick lui en a confirmé la possession. On y a fait une bonne Citadelle & plusieurs Forts qui la rendent presqu'impre-

nable. Les six premiers Magistrats de cete Ville doivent faire preuve de roture; au contraire les Chanoines de la Cathédrale doivent être au moins Comtes de l'Empire, & faire preuve de seize quartiers. Le clocher de cette Eglise est parfaitement beau : c'est une tour en pyramide, haute de 574. pieds, où l'on monte par sept cens marches. L'horloge qui est au haut de cette tour, est un ouvrage incomparable par la quantité de ses machines, qui font mouvoir toutes les Constellations qui y sont représentées, & tourner divers cadrans qui marquent les heures du jour, le cours de la Lune & celui des autres Planettes.

Colmar est le Siege du Conseil Souverain de la Province.

Landau est une Place forte, à l'extrémité de la Basse-Alsace, qui a été assiegée & prise quatre fois durant la derniere guerre. Le Roy des Romains la prit en 1702. l'année suivante elle fut reprise par le Maréchal de Tallard, après la défaite de l'armée des Alliez près de la Ville de Spire, qui venoient pour la secourir. En 1704. elle fut prise par les Allemands. Enfin en 1713. elle fut reprise sur eux par le Maréchal de Villars.

New-Brisach est une Ville de la Haute-Alsace, toute bâtie depuis peu; ses forti-

Ev. F.

u Rhin,

ette Pro-
ien peu-
est éloi-
lieue : ce
erce. Le
& la Paix
ossession.
& plu-
u'impres-

fications sont d'une manière toute nouvelle, & qui passe pour la meilleure de celles qu'on a imaginées jusqu'à présent. Ses rues sont toutes tirées au cordeau ; elle est une des Villes les plus régulières de l'Europe.

VII. LE GOUVERNEMENT de Bretagne.

Cette Province est une des plus considérables de la France, parce qu'étant presque environnée de la mer, elle a un grand nombre de bons Ports qui en facilitent le commerce. Elle a été gouvernée par des Souverains, qui d'abord ont porté le nom de Rois de la Gaule Armorique, qui est la Bretagne, ils se sont ensuite contentés du nom de Comtes, & enfin ils ont pris celui de Ducs.

Le Duc François II. dernier Duc de Bretagne, ne laissa qu'une fille nommée Anne qui fut héritière de ses Etats. Elle épousa le Roy Charles VIII. & après sa mort Louis XII. son successeur. Par ces mariages la Bretagne a été unie à la Couronne, & n'en a jamais été aliénée depuis.

La Bretagne a de bons pâturages, où l'on nourrit quantité de bestiaux : ce qui donne moyen de faire beaucoup de fort

bon beure ; il y a grand nombre de haras, d'où l'on tire quantité de chevaux. Le terroir n'est pas bien fertile en bled, mais il produit du chanvre & du lin en abondance ; on en fait de la toile & des cordages, que l'on transporte dans les pays étrangers ; c'est en cela que consiste le plus grand commerce de la Bretagne, aussi bien qu'en beure. On y recueille fort peu de vin ; il ne laisse pas d'y être très-commun parce qu'on en tire d'ailleurs par la mer & par la riviere de Loire.

Les Bretons entendent bien la mer ; ils sont grossiers en apparence, mais ils ne manquent pas d'esprit, & sont assez intelligens dans leurs affaires. Ils ont la réputation d'aimer fort à boire.

La Bretagne est un pays d'Etats ; ils s'y tiennent tous les deux ans.

Entre les rivieres de cette Province, il n'y a que la Vilaine qui soit un peu considérable : la Loire n'y passe qu'à une des extrémitez.

La Bretagne est divisée en Haute & Basse, la Haute est vers l'Orient, & la Basse vers l'Occident.

ce nou-
eure de
présent.
au ; elle
eres de

MENT

us confi-
ant pres-
lle a un
en facili-
ouvernée
ont por-
Armor-
sont en-
omtes, &

Duc de
nommée
Etats. Elle
après sa
r. Par ces
à la Cou-
liénée de-

rages, où
ux : ce qui
oup de fort

La Haute-Bretagne a cinq Evêchés.
qui sont ceux

De Rennes , { Rennes , *Cap. Ev. Par.*
 { *C. Ai. Pr.*
 { Fougères.
 { Vitré.
 { Saint-Aubin.

De Nantes , { Nantes , *Ev. C. Co. Ge.*
 { *Pr. H. Mon. Un.*
 { Châteaubriand.
 { Guerrande.
 { Ancenis.
 { La Roche-Bernard.

De Saint-Malo, { Saint-Malo , *Ev. Po.*
 { Dinant.
 { Joffelin.
 { Montfort.
 { Ploërmel.

De Dol , (Dol , *Ev.*

De S. Briec. { Saint-Briec , *Ev.*
 { Lambale.
 { Jugon.
 { Quintin.

La Basse-

La Basse Bretagne a quatre Evêchez ,
qui sont ceux

De Vannes , { Vannes , *Ev. Pr.*
Port-Louis , *Po. F.*
Auray , *Se.*
Pontivy.
Hennebond , *Se.*

De Quimper , { Quimpercorentin ,
Ev. Pr.
Concarneau.
Quimperlay.

De Sain-Pol de Leon , { Saint-Pol de Leon , *Ev.*
Brest , *Po. F.*
Landernau.
Lefneven , *Se.*

De Treguier , { Treguier , *Ev.*
Morlaix , *Se.*
Guingamp.
Lanion , *Se.*

Rennes est la Capitale de la Province ;
les Ducs de Bretagne y faisoient leur de-
meure. Elle est le Siege d'un Parlement
établi sédentaire dans cette Ville par Hen-
ry II. le 4. Mars 1560.

Nantes est une Ville considérable , & la
plus marchande de la Bretagne. Elle est

bien peuplée & fort riche. Les plus grosses barques & les vaisseaux médiocres y remontent par la Loire. Les gros vaisseaux ont coûtume de s'arrêter & décharger leurs marchandises à Penbœuf, qui est huit lieues au-dessous. Les environs de Nantes sont très-beaux. Cette Ville étoit le séjour ordinaire des derniers Ducs de Bretagne. Ce fut aussi dans cette Ville qu'Henry IV. donna le fameux Edit de Nantes au mois d'Avril 1598. révoqué par Louis XIV. l'an 1685.

Saint-Malo est une petite Ville très-peuplée & fort marchande; elle a un bon Port, dont l'entrée est difficile à cause de la grande quantité de rochers qui s'y trouvent. Elle n'est jointe à la terre que par une chaussée longue d'environ un quart de lieue. Les Maloins ont acquis beaucoup de réputation dans les dernières guerres, par la quantité de prises qu'ils ont faites sur les Anglois & les Hollandois.

Brest est une Place forte, qui a un Port des plus beaux & des meilleurs qu'il y ait dans l'Europe; il est dans une Baye dont l'entrée est fort étroite. Les vaisseaux y sont toujours à flot. Cette Ville est le premier Département de la Marine de France: on y fait les armemens les plus considérables. Il y a de fort

beaux Magasins , & un Arcenal très-bien fourni.

Belle Isle est une Isle agréable & fertile du Diocèse de Nantes ; elle est presque environnée de rochers fort escarpés : on n'y peut aborder que par quelques endroits où l'on a fait des fortifications pour en défendre l'entrée.

VIII. LE GOUVERNEMENT *du Maine.*

Ce Gouvernement comprend le Maine & le Perche. Le Maine est assez fertile en bled , en vin & en chanvre. On y nourrit quantité de volailles, dont on fait grand débit à Paris.

Les Manceaux ont beaucoup d'esprit & d'adresse ; on les accuse de n'être pas fort sinceres , & d'être grands chicaneurs.

Les principales Rivières du Maine sont la Sarre & la Mayenne.

On divise cette Province en Haut & Bas Maine ; le Haut Maine est vers le Septentrion , & le Bas vers le Midi.

LeHaut-Maine, { Mayenne, *El.*
Charnay.
Errenée.
Beaumont-le - Vicomte.

Le Bas Maine, { Le Mans , *Cap. Ev. Pr.*
 { *Ba. Se. El.*
 { Laval , *El.*
 { La Ferté Bernard.
 { Château-du-Loir , *El.*

Le Maine comprend les petits pays de
 Charnie , du Desert & de Sonnois.

D U P E R C H E.

Le Perche est une Province fort petite ;
 le terroir y est gras & fertile ; on y fait
 beaucoup de serges de draps & de cuirs ,
 sur tout à Nogent-le-Rotrou , qui est un
 gros Bourg.

Le Perche a , { Belesme , *Cap. Ba.*
 { Mortagne , *Ba. El.*

L'Abbaye de la Trape est à trois lieues
 de Mortagne, elle est renommée par la vie
 austere des Religieux qui y sont.

IX. LE GOUVERNEMENT d'Anjou.

L'Anjou est un pays agréable & fertile ,
 sur tout en bon vin : l'ardoise y est si com-
 mune , que presque toutes les maisons en
 sont couvertes. Cette Province est ordi-
 nairement l'Appanage d'un des Fils de
 France , qui porte le nom de Duc d'Anjou.

Les Angevins sont spirituels & polis ; ils aiment la joye & la bonne chere.

Cette Province est divisée par la Loire en Haut & Bas Anjou ; il y a un grand nombre de rivieres , dont les principales sont la Loire , la Sarthe , le Loir & la Mayenne.

- | | | |
|------------------|---|----------------------------------|
| | } | Angers , <i>Cap. Ev. Pr. Ba.</i> |
| | | <i>El. H. Mon. Un.</i> |
| Le Haut Anjou | } | La Fleche , <i>Pr. Se. El.</i> |
| a , | | Beaufort. |
| | | Château-Gontier , <i>Pr. Se.</i> |
| | | Baugé. |
| | | Le Lude. |
| | } | Saumur . <i>Se. El.</i> |
| Le Bas Anjou a , | | Le Pont de Cé. |
| | | Brissac. |

Angers est une Ville belle , grande , & bien bâtie. On y fait une Proceffion à la Fête-Dieu , qui est fort célèbre ; on l'appelle *le Sacre.*

Saumur est une petite Ville assez mal bâtie , mais les Fauxbourgs en sont beaux & grands ; c'est un des six Gouvernemens en chef , qui n'entrent point dans la division de la France : outre la Ville , il comprend une partie du Bas Anjou aux environs de Saumur , le long de la Loire , vers le Midi ; & le pays de Mirebalais qui est dans le Poitou.

La Fleche est une petite Ville fort jolie ; les Jesuites y ont un très-beau College , qu'Henry IV. fit bâtir en 1603. On conserve dans une Chapelle de cette Eglise son Cœur & celui de la Reine Marie de Medecis, enfermés dans des boëtes d'or.

X. LE GOUVERNEMENT de l'Orleanois.

Ce Gouvernement comprend l'Orleanois propre, la Beauce, le Perche-Gouier, le Dunois, le Vendômois, le Blaisois & la plus grande partie du Gâtinois, qu'on peut nommer Gâtinois - Orleanois. Ces pays sont des meilleurs & des plus agréables de France.

Les rivieres les plus considérables de ce Gouvernement sont, la Loire, le Loir & le Loin.

L'Orleanois propre est fertile en bled, en vin & en excellens fruits.

L'Orleanois propres a,	{	Orleans, <i>Cap. Ev. Ge. Pr.</i>
		<i>Ba. El. Un.</i>
		Baugency, <i>Ba. El.</i>
		Pithiviers, <i>El.</i>
		Meun.
		Sully.

Orleans est une Ville belle, grande & fort marchande; elle est l'Appanage des seconds Fils de France; elle a été autrefois la Capitale d'un Royaume qui en portoit le nom; elle fut assiégée par les Anglois l'an 1428. Après une longue résistance, elle fut secourue par une jeune Bergere, appelée *Jeanne d'Arc*, à qui on a donné le nom de *Pucelle d'Orleans*; elle entra dans la Ville avec le secours que le Roy Charles VII. y envoya à sa sollicitation, & qui étoit commandé par le Comte de Dunois. Les Anglois furent si abbatuz par les avantages que les assiegez eurent toujours sur eux dans les fréquentes sorties qu'ils firent depuis, qu'enfin ils furent obligés de lever le siege. La premiere fois que l'Evêque fait son entrée dans la Ville, il a le droit de délivrer les criminels qui s'y trouvent; on y fait beaucoup d'ouvrages de verre.

Meun petite Ville sur la Loire, a donné naissance au célèbre Jean de Meun, dit *Clopinel*, qui continua le fameux Roman de la Rose, sous Philippe le Bel, après la mort de Jean de Lorris, qui l'avoit commencé sous Saint Louis.

La Beauce est si fertile en grains que l'on dit ordinairement qu'elle est le Grenier de Paris; il n'y a presque que de grandes plaines couvertes de bleds, où à

peine trouve-t-on quelques arbres, & quelques buissons.

La Beauce a, $\left\{ \begin{array}{l} \text{Chartres, Cap. Ev. Pr. Ba.} \\ \text{El.} \\ \text{Nogent-le-Roy.} \\ \text{Maintenon.} \end{array} \right.$

Chartres est une Ville très-ancienne; sa Cathédrale a deux Clochers qui sont les plus beaux qu'il y ait en France. Henry IV. se fit sacrer à Chartres, parce que le Cardinal Pellevé étoit Archevêque de Rheims, & que cette Ville étoit du parti des Ligueurs.

Le Vendômois & le Dunois sont deux petits pays qu'on met ordinairement dans la Beauce : Vendôme & Châteaudun en sont les Capitales; il y a un Bailliage & une Election dans chacune de ces Villes.

Le Perche - Gouët est encore un petit pays qui a Bazoches.

Le Blaisois est un pays fort agréable.

Le Blaisois a, $\left\{ \begin{array}{l} \text{Blois, Cap. Ev. Pr. Ba.} \\ \text{El.} \\ \text{Romorantin, Ba. El.} \\ \text{Chambor.} \\ \text{Mer.} \end{array} \right.$

Blois est un Evêché qui n'est érigé que

depuis quelques années ; les environs en sont fort beaux : cette Ville a passé long-tems pour celle de France où l'on parloit le mieux François ; le changement qui arrive tous les jours dans la Langue , fait qu'elle commence à perdre cette réputation.

Dans le Blaisois il y a un petit pays , qu'on appelle *la Sologne* : Romorantin en est la Capitale : il comprend encore une partie de l'Orleanois propre.

La partie du Gâtinois comprise dans ce Gouvernement , est un pays qui n'est pas bien fertile , mais il est agréable ; on y recueille beaucoup de safran , qui en fait un des principaux revenus.

Le peuple y est spirituel & d'une conversation agréable.

	}	Montargis , <i>Cap. Pr. Ba.</i>
		<i>El.</i>
Le Gâtinois- Orleanois a ,		Etampes , <i>Ba. El.</i>
		Gien , <i>Ba. El.</i>
		Briare.

Montargis est la Capitale du Gâtinois-Orleanois ; c'est une Ville assez jolie , elle est de l'Appanage de Monsieur le Duc d'Orleans.

Briare est une petite Ville du Gâtinois , fort connue à cause d'un Canal qui

en est proche, & porte son nom : ce Canal joint la Loire à la Seine par le moyen de la rivière du Loin.

XI. LE GOUVERNEMENT de Poitou.

Le Poitou est une Province très-fertile, sur tout en bled ; on y nourrit beaucoup de bestiaux, en quoi consiste le principal revenu du pays, on y trouve une grande quantité de vipères excellentes ; on en transporte jusqu'à Venise pour faire la Thériaque.

Les Poitevins aiment le repos, la joye & la danse.

Il y a peu de Rivières dans le Poitou ; la Vienne est la seule qui soit un peu considérable,

On divise cette Province en Haut & Bas Poitou ; le Haut Poitou est à l'Orient, il est plus étendu, plus beau, plus sain & plus fertile que le Bas, qui est vers la Mer.

: ce Ca.
e moyea

MENT

très - fer-
rit beau-
e le prin-
ouve une
ellentes ;
pour faire

, la joye

e Poitou ;
peu con-

Haut &
l'Orient,
plus sain &
ers la Mer.

Le Haut Poitou

a,

{ Poitiers , *Cap. Ev. Ge.*
 Pr. Ba. El. Se. Un.
Châtellerault , *Ev.*
 Mon. Se. El.
Niord , *Ba. Se. El.*
Richelieu , *El.*
Parthenay , *Ba.*
Montmorillon , *Ba.*
Saint Maixent , *Ba.*
Loudun , *El.*
Thouars , *El.*
Charroux.

Le Bas Poitou a,

{ Fontenay-le-Comte ,
 Ba. Se. El.
Luçon , *Ev.*
Niord , *Ba. Se.*
Les Sables d'Olonne ,
 Ba. El.
La Rochehouart.
Maillezais.

Poitiers est la Capitale de ce Gouver-
nement , elle passe pour la plus grande
Ville du Royaume après Paris ; mais elle
n'est gueres peuplée , les maisons y sont
mal bâties , il y a beaucoup de jardins &
même des terres labourables dans son en-
ceinte : le Roy Charles V. a annobli ceux
qui seront Maïres ou Echevins de cette
Ville ; mais les Echevins ne jouissent plus

de ce Privilege. Ce fut près de Poitiers que se donna cette bataille si funeste à la France en 1356. où les Anglois firent le Roy Jean prisonnier.

Les Conseillers du Présidial y portent la Robbe rouge comme ceux des Parlemens, parce que le Roy Charles V II. y transféra le Parlement.

Niord est la Ville la plus marchande de la Province.

Châtelleraut est une Ville où l'on fait beaucoup de coutellerie fort estimée. Elle est considérable aussi par les diamans faux qu'on y travaille mieux qu'en aucun autre endroit du monde, & par un Pont de pierre qui a neuf arcades, & qui est long de 30 pas, & large de 66.

Le Mirebalais est un petit pays du haut Poitou : il dépend du Gouvernement de Saumur.

Richelieu est une petite Ville du Mirebalais ; les maisons y sont bâties avec beaucoup de régularité ; elle a un Château magnifique ; le Cardinal de Richelieu en a fait une Ville, d'un Village qu'elle étoit auparavant.

Loudun Ville célèbre par la prétendue possessions des Religieuses Ursulines de cette Ville.

XII. LE GOUVERNEMENT
d'Aunis.

L'Aunis est un petit Pays situé à l'extrémité du Bas Poitou vers la Mer, il est très-fertile & bien peuplé.

Le Pays d'Aunis }
a, }
La Rochelle, *Cap. Ev.*
Ge. Pr. H. Mon. El.
Po. F.
Rochefort, *Po. F.*
Marans.

La Rochelle est une Ville qui n'est pas fort grande, mais elle est bien bâtie, & des plus propres du Royaume. Les Calvinistes s'en emparèrent l'an 1568. & la garderent jusqu'en l'année 1628. qu'elle fut assiégée par Louis XIII. le Cardinal de Richelieu fit faire une Digue de 747. toises, pour empêcher le secours par mer; ce qui obligea la Ville de se rendre: ses Fortifications furent démolies; on y en a fait d'autres depuis peu: elle a un Port très-commode, dont l'entrée est défendue par deux Tours, une de chaque côté, elles ne sont éloignées l'une de l'autre que de sept toises; une chaîne qui est attachée, ferme le Port pendant la nuit. Le Siege Episcopal de Maillezais fut transféré dans cette Ville en 1648. C'est dans son

Port que les vaisseaux d'Amérique abor-
dent ordinairement.

Rochefort est une Ville nouvellement
bâtie près de l'embouchure de la Charan-
te; elle est bien fortifiée; il y a une fon-
derie de canons, une fort belle corderie, &
des magasins fournis de tout ce qui est
nécessaire pour les vaisseaux de Roy, c'est
un Département de la Marine de France
sur l'Océan.

Le Brouageais est un petit Pays qu'on a
tiré de la Saintonge pour le joindre à ce
Gouvernement, la Capitale est Brouage,
Place forte sur la mer, elle est environnée
de marais *salans*, où l'on fait quantité de
bon sel.

Vers les côtes de l'Aunis on trouve les
Isles de Ré & d'Oleron, qui dépendent
de ce Gouvernement.

L'Isle de Ré est extrêmement fertile en
vin; on y fait des eaux-de-vie fort esti-
mées: les Anglois y firent une descente
en 1627. le Marquis de Toiras depuis Ma-
réchal de France, la défendit si bien, qu'il
les obligea de se retirer: dans cette Isle il
y a la petite Ville de Saint-Marin, qui est
défendue par une bonne Citadelle.

L'Isle d'Oleron est fertile en bled & en
vin, elle a le Bourg d'Oleron qu'on a assez
bien fortifié.

XIII. LE GOUVERNEMENT
de Saintonge.

Ce Gouvernement comprend la Saintonge & l'Angoumois.

La Saintonge est une petite Province très-fertile en bled & en vin; elle est divisée par la Charante en Haute & Basse; la Haute est vers le Midi, elle est plus grande & plus fertile que la Basse, qui est vers le Septentrion.

La Saintonge a, {
 Saintes, *Cap. Ev. Pr. El.*
 S. Jean d'Angely, *El.*
 Pons.
 Tonnai-Charente.
 Marennés, *El.*

Saintes est la Capitale de la Saintonge: cette Ville est très-ancienne, elle est assez grande, mais elle n'est pas bien peuplée: on y fond des canons de fonte verte.

Saint-Jean d'Angely avoit autrefois d'assez belles fortifications que Louis XIII. fit démolir.

De l'Angoumois.

Cette Province est aussi fertile en bled & en vin, il y a beaucoup de bons pâturages; elle n'a point d'autre riviere re-

marquable que la Charante qui y prend sa source.

	}	Angoulesme, <i>Cap. Ev.</i>
		<i>Pr. El.</i>
L'Angoumois		Cognac, <i>El.</i>
a,		La Rochefoucaut, Jarnac.

Angoulesme est une assez belle Ville ; le Roy Charles V. a annobli ceux qui en seroient Maires ou Echevins ; mais à présent il n'y a plus que les Maires qui ayent cet avantage.

Cognac est une petite Ville fort connue pour ses excellentes eaux-de-vie. François I. y prit naissance.

Jarnac Ville fameuse par la victoire qu'y remporta Henry Duc d'Anjou, frere de Charles IX. contre les Huguenots, au mois de Mars 1569. Le Prince de Condé y fut tué par Montesquiou, & l'Amiral de Coligni mis en fuite.

XIV. *LE GOUVERNEMENT* *de la Marche.*

La Marche est un Pays où le terroir n'est pas propre pour le bled ; le seigle & l'avoine y viennent assez bien ; il y a de bons pâturages où l'on nourrit toutes sortes de bestiaux : on y a établi des Ma-

Manufactures de tapisseries & de gros draps de bure.

Plusieurs rivières prennent leurs sources dans la Marche ; les plus considérables sont, la Creuse & la Gartempe.

On divise la Marche en Haute & Basse, la première est vers l'Orient, & la seconde vers l'Occident.

La Haute-Mar-
che a, { Gueret, *Cap. Pr. Se. El.*
Bourganeuf, *El.*
Aubusson.

La Basse-Mar-
che a, { Le Dorat, *Cap.*
Confolans, *El.*
Belac.

Aubusson est très-recommandable par ses Manufactures de tapisseries, les vestiges qu'y s'y trouvent prouvent que les anciens Seigneurs étoient très-puissans.

XV. *LE GOUVERNEMENT* *de Touraine.*

La Touraine est un Pays fort agréable & très-fertile en toutes choses, les fruits y sont excellens ; ce qui fait qu'on nomme cette Province le Jardin de la France.

Les Tourangeaux sont fort spirituels, & enjoués, il ont beaucoup de génie pour le commerce.

Les principales rivières de la Touraine sont, la Loire, l'Indre, le Cher, la Vienne & la Creuse.

La Loire divise cette Province en Haute & Basse Touraine, celle-ci est au Midi, l'autre au Septentrion.

La Haute-Touraine a, { Tours, *Cap. Arch. Ge.*
Pr. *Ba. El. H. Mon.*
Langest.
Château-Renaud.
Luines.

La Basse-Touraine a, { Amboise, *Ba. El.*
Chinon, *Ba. El.*
Loches, *Ba. El.*
Châtillon sur Indre, *Pr.*
L'Isle Bouchard.

Tours est une belle Ville & des plus marchandes de la France, on y fait un grand commerce d'étoffes de soye.

Amboise petite Ville remarquable par l'Institution de l'Ordre des Chevaliers de S. Michel en 1469. par Louis XI. & par l'exécution de plusieurs Seigneurs qui s'étoient ligués pour ôter aux Princes de la Maison de Guise, l'autorité qu'ils prenoient sous la Regence de Catherine de Medicis.

La Haye, Bourg de la Basse-Tourai-

pour apprendre la Géographie. 115
ne, est le lieu de la naissance de Descartes, qui est un des plus grands Philosophes qui aient jamais été.

Langest est connu par ses bons melons.

XVI. LE GOUVERNEMENT de Berri.

Le Berri a le titre de Duché, il est l'Appanage d'un des Fils de France. Le terroir y est très-fertile en bled, en vin & en pâturages; on y nourrit quantité de bestiaux; les laines de ce Pays sont fort bonnes; on en fait beaucoup d'étoffes, dont le débit apporte un grand profit à la Province.

Les rivières les plus considérables sont, le Cher & l'Indre.

Le Cher divise cette Province en Haut & Bas-Berri.

Dans le Haut-Berri on y remarque, { Bourges, *Cap. Arch. Ge. Pr. Ba. El. H. Mon. Un.*
Sancerre.
Vierzon, *Ba.*
Dun-le-Roy, *Ba.*

Dans le Bas-Berri on y remarque, { Château-Roux, *El.*
Issoudun, *Ba. El.*
La Châtre, *El.*
Le Blanc, *El.*
Argenton.
Charost.

Bourges est une grande Ville, qui est assez belle. Son Archevêque prend la qualité de Patriarche & Primat d'Aquitaine; mais celui de Bourdeaux lui dispute ce titre. Cette Ville est le lieu de la naissance du Roi Louis XI. Il a annobli ceux qui en seroient Maires ou Echevins; mais ces derniers n'ont plus cet avantage. Ce fut dans cette Ville que Charles VIII. fit dresser la Pragmatique Sanction, qui fut abolie par son fils Louis XI. qui nâquit en cette Ville en 1423. & qui y fonda une Université en 1465.

Sancerre est une petite Ville fameuse par l'horrible famine qu'elle souffrit pendant le siege qu'elle ioutint en 1573. contre le Roy Charles IX. on y mangea les cuirs, les parchemins, les bêtes les plus immondes, & les herbes dont les bêtes même ne mangent point; on y surprit un pere & une mere mangeant leur propre fille qui étoit morte de faim.

XVII. *LE GOUVERNEMENT* *du Nivernois.*

Le Nivernois a beaucoup de mines de fer, & même d'argent, quantité de bois, du charbon de terre, & des carrieres où l'on trouve la plus belle pierre de France pour bâtir.

Les rivières les plus considérables de cette Province sont, la Loire, l'Allier & l'Yonne.

Le Nivernois
a,

{ Nevers, *Cap. Ev. Ba.*
 El.
 La Charité, *El.*
 S. Pierre le Monstier, *Pr.*
 Ba.
 Clamecy, *El.*
 Château-Chinon; *El.*
 Decize.

Nevers a titre de Duché; c'est une Ville assez grande & assez belle; elle a un pont sur la Loire qui est très-beau: on y travaille fort bien en ouvrages de verre.

Clamecy est une petite Ville dans un Fauxbourg de laquelle il y a une Chapelle où est le titre de l'Evêque de Bethléem: cet Evêché fut fondé par Guy Comte de Nevers, à son retour de la Terre-Sainte, l'an 1223.

XVIII. LE GOUVERNEMENT du Bourbonnois.

Le Bourbonnois est une Province qui tire son nom d'une Ville qu'on appelle Bourbon l'Archambaut. Cette Ville a aussi donné le nom à une branche des Prin-

ces du Sang de France, laquelle est à présent parvenue à la Couronne, & qui fait la cinquième branche de la troisième Race de nos Rois.

Les principales rivières du Bourbonnois sont, l'Allier & le Cher.

On divise cette Province en Haut & Bas-Bourbonnois.

Le Haut-Bourbonnois a, { Moulins, *Cap. Ge. Pr.*
Ba. *Se. El.*
Ganat, *Ba. El.*
Vichi.

Le Bas - Bourbonnois a, { Bourbon-l'Archambaut,
Se.
S. Amand, *Ba. El.*
Mont-Luçon, *El.*

Moulins est une Ville située dans une grande campagne qui est agréable & fertile: On estime la coutellerie qu'on y fait, & encore plus la politesse de ses habitans. Cette Ville est encore renommée par ses Eaux minérales.

Bourbon l'Archambaut & Vichi sont célèbres par leurs Eaux minérales. La première a donné le nom à la Maison Royale de France, dont elle est l'ancien Domaine.

XIX. LE GOUVERNEMENT
de Bourgogne.

Ce Gouvernement comprend le Duché de Bourgogne, la Bresse & le Bugey.

La Bourgogne a eu long-tems le titre de Royaume; il étoit beaucoup plus étendu que n'est aujourd'hui cette Province; elle a eu ensuite celui de Duché: ses Ducs étoient Princes Souverains. Depuis l'an 1033. les Ducs de Bourgogne ont tous été du Sang Royal de France: les derniers étoient fort puissans: car outre la Bourgogne ils avoient encore la Franche-Comté & les Pays-Bas. Charles surnommé *le Hardy* le dernier de tous, ne laissa en mourant qu'une fille nommée Marie, qui épousa en 1477. Maximilien Archiduc d'Autriche, fils de l'Empereur Frederic, & porta dans cette Maison la Franche-Comté & les Pays-Bas: pour le Duché de Bourgogne il fut réuni à la France comme Fief masculin; il n'en a pas été séparé depuis.

Le Duc de Bourgogne étoit le premier des trois anciens Ducs & Pairs séculiers; au Sacre des Rois il portoit la Couronne Royale, & ceignoit l'épée du Roy.

La Bourgogne est un Pays d'États, ils s'y tiennent de trois ans en trois ans: elle

est considérable pour sa grandeur & par sa fertilité. Tout le monde connoît assez l'estime qu'on fait de ses vins, elle contribue beaucoup à la subsistance de Paris.

Les Bourguignons sont un peu grossiers, mais ils sont sinceres, bons, courageux & fort attachés à la Religion.

Les Rivieres les plus considérables de Bourgogne, sont la Saone, l'Yonne & la Seine.

On divise la Bourgogne en huit grands Bailliages ou Pays.

	{	Dijon, <i>Cap. Par. C.</i> <i>Co. C. Ai. Ge. Ba. H.</i> <i>Mon. Un.</i>
Le Dijonnois,	{	Auffonne, <i>Ba.</i> Beaune, <i>Ba.</i> Nuits, <i>Ba.</i>
L'Autunois,	{	Autun, <i>Ev. Pr. Ba.</i> Bourbon-Lancy, <i>Ba.</i> Arnay-le-Duc, <i>Ba.</i>
Le Châlonnois,	{	Châlons, <i>Ev. Pr. Ba.</i> Lohans. Seure, ou Bellegarde.
Le Pays de Montagnes,	{	Châtillon sur-Seine, <i>Pr. Ba.</i> Bar-Sur-Seine, <i>Ba.</i>

L'Auxois,

L'Auxois a, { Semur, Pr. Ba.
Avalons, Ba.
Saulieu, Ba.
Avalon, Ba.

L'Auxerrois a, { Auxerre, Ev. Pr. Ba.
Noyers.
Coulange.

Le Charollois { Charolles, Ba.
a, { Parray.

Le Mâconnois a, { Mâcon, Ev. Pr. Ba.
Tornus.

Dijon, Capitale du Duché de Bourgogne, est grande, bien peuplée & fort ancienne; c'est en cette Ville que se tiennent les Etats de la Province. M. l'Abbé Févret, Conseiller Clerc au même Parlement, a légué sa Bibliothèque au Collège des Jésuites de cette Ville, à condition qu'on y recevoit ceux qui y voudroient étudier; elle est ouverte deux fois la semaine: on y a fondé depuis quelque tems une Université. Hors de la Ville on trouve un Monastere des Chartreux, qui est un des plus riches du Royaume: c'est-là que reposent les cendres des Ducs de Bourgogne, sous des Tombeaux magnifiques.

F

& par
t assez
contri-
Paris.
u gros-
s, cou-
on.
bles de
ne & la
t grands

r. C.
Ba. H.

r. Ba.
y, Ba.
Ba.

Pr. Ba.

regarde.

Seine,

, Ba.

L'Auxois,

La Ville de Beaune est aussi fort ancienne, elle est bien bâtie : le pays des environs est fertile, principalement en vins excellens ; ceux de Mâcon sont aussi estimés, ceux de Nuits ne le sont pas moins, & ils passent pour être les meilleurs & les plus salutaires.

Autun, Evêché, est la Ville de France qui a les plus beaux restes de l'Antiquité, & en plus grand nombre : son Evêque est Président né des Etats de Bourgogne.

Le Brienois est un petit pays de l'Aunois, où est Semur, près du Charollois.

La Bresse & le Bugey étoient autrefois de la dépendance du Duc de Savoye ; il les ceda au Roy Henry IV. en échange du Marquisat de Saluces qu'il avoit usurpé sur la France.

La Bresse a, { Bourg, *Cap. Pr. Ba.*
Montluel.

Le Bugey a, { Bellay, *Cap. Ba.*
Nantuaz.
Seiffel.

Le Bailliage de Gex, & le Val Romey, sont encore de ce Gouvernement.

La Principauté de Dombes est une Souveraineté d'une fort petite étendue près de la Bresse ; elle a un petit Parlement qui

réf.
Du
d'O
tran
ce p
XX.

La
Bour
liers,
tion
riage
étoit
porta
d'Autr
étant p
unit la
Le Roy
elle fut
Traité
née. En
1674.
Nimegu
Les r
Franche
le Loug
Les F
même g
les Bou
croit pas

résidoit autrefois à Lyon ; Monsieur le Duc du Maine, à qui feue Mademoiselle d'Orléans a donné cette Principauté, le transféra en 1696. à Trévoux Capitale de ce petit Etat.

XX. LE GOUVERNEMENT
de la Franche-Comté.

La Franche-Comté, ou la Comté de Bourgogne, a eu des Souverains particuliers, elle a passé ensuite sous la domination des Ducs de Bourgogne par le mariage d'un de ces Ducs avec celle qui en étoit l'héritière : Marie de Bourgogne la porta en mariage à Maximilien Archiduc d'Autriche : leur petit-fils Charles-Quint étant parvenu à la Couronne d'Espagne, unit la Franche-Comté à cette Monarchie. Le Roy conquist cette Province en 1668. elle fut rendue au Roy d'Espagne par le Traité d'Aix-la-Chapelle en la même année. Enfin Sa Majesté l'ayant reprise en 1674. elle lui est demeurée par la Paix de Nimegue.

Les rivières les plus considérables de la Franche-Comté, sont la Saone, le Doux, le Lougnon & la Louve.

Les Francs-Comtois ont à peu près le même génie & les mêmes inclinations que les Bourguignons, excepté qu'on ne les croit pas sinceres.

On divise la Franche-Comté en quatre grands Bailliages.

Le Bailliage
d'Amont a ,

{ Vesoul , *Pr. Ba.*
Gray , *Ba.*
Baume , *Ba.*

Le Bailliage
de Besançon a ,

{ Besançon , *Cap. Arch.*
Par. Ba. Un.

Le Bailliage du
milieu , ou de
Dole a ,

{ Dole , *C. Co. Ba.*
Ornans , *Ba.*

Le Bailliage
d'Aval a ,

{ Salins , *Ba.*
Poligny , *Ba.*
Arbois , *Ba.*
Lion-le-Saulnier , *Pr. Ba.*
Pontarlier , *Ba.*
Orgelet , *Ba.*

Besançon est une Ville grande, belle, forte & très-ancienne; elle étoit autrefois au nombre des Villes Impériales; mais elle fut privée de cet avantage par l'échange que l'Empereur en fit avec le Roy d'Espagne pour Frakendal; elle fut assiégée & prise deux fois dans les mêmes années que le Roy conquit la Franche-Comté. Les Chanoines de l'Eglise de Saint Jean le Grand, portent des Camails d'étoffes de soye bleue, doublée de taffetas rouge comme les Evêques, avec la soutane rouge,

ils
au-d
Sa
mon
d'ea
Roy

XXI.

Cet
vient
& de
en ab
une g
Les
gers ;
rilité d
Les
la Dor
On
Limof

Le ha
fin a

pour apprendre la Géographie. 125

ils mettent aussi une Mitre & une Crosse au-dessus de leurs armes.

Salins est une Ville située entre deux montagnes ; elle tire son nom d'une source d'eau salée qui sert à faire du sel , dont le Roy tire un grand revenu

XXI. LE GOUVERNEMENT *du Limosin.*

Cette Province est peu fertile , il n'y vient gueres de grains , si ce n'est du seigle & de l'orge : elle produit des châtaignes en abondance , qui servent à faire subsister une grande partie des habitans du pays.

Les Limosins sont laborieux & ménagers ; ils suppléent par leur travail à la stérilité de leur pays.

Les principales rivieres du Limosin sont , la Dordogne , la Vienne & la Vezere.

On divise cette Province en haut & bas Limosin.

Le haut Limosin a ,

{	Limoges, <i>Cap. Ev. Ge. Pr.</i>
	<i>H. Mon. Se. El.</i>
	Saint Léonard.
	Uzerches , <i>Se.</i>
	S. Yrieix.
{	Bellac , <i>Se.</i>
	Saint-Junien

F iij

Le bas Limosin a, } Tulle, *Ev. Pr. Se. El.*
 } Brive, *Pr. Se. El.*
 } Meymar.
 } Ussel.

XXII. LE GOUVERNEMENT d'Auvergne,

L'Auvergne est divisée en haute & basse; la première est vers le Midi, & la basse est vers le Septentrion.

La haute Auvergne est un pays fort montagneux, elle n'est pas fertile en bled & en vin; mais il y a beaucoup de bons pâturages où l'on nourrit un grand nombre de bestiaux. On y fait d'excellens fromages.

La basse Auvergne produit du bled & du vin en abondance: ce pays est un des plus fertiles & des plus agréables du Royaume, principalement dans la contrée de Limagne où est Riom. Les mulets d'Auvergne sont fort estimés, on en mène beaucoup en Italie, en Espagne & ailleurs; ce qui apporte un profit considérable à la Province: on y fait une grande quantité de dentelles, de tapisseries, de camelots, d'étamines, & le meilleur papier de l'Europe.

Les Auvergnacs sont spirituels, laborieux, adroits & prudents.

I
 font
 sa f

Dan
 Auver
 rem

Dans
 Auver
 rema

C
 vince
 de lo
 forme
 par le
 fient.

Ri
 vergr
 belles

Les plus grandes rivieres de l'Auvergne sont l'Allier & la Dordogne, qui y prend sa source.

Se. El.
El.

MENT

& basse;
basse est

fort mon-
led & en
pâturages
e de bes-
ges.

u bled &
n des plus
oyaume,
de Lima-

Auvergne
beaucoup
s; ce qui
à la Pro-
uantité de
ots, d'éta-
Europe.

laborieux,

Dans la haute Auvergne on remarque, { Saint Flour, *Cap. Ev. Ba. El.*
Orilhac, *Pr. Ba. El.*
Murat, *Ba.*
Chaudes-Aigues.

Dans la basse Auvergne on remarque, { Clermont, *Cap. Ev. C. Ai. Pr. Ba. Se. El.*
Riom, *Ge. Pr. Se. El. H. Mon.*
Maringues.
Liers.
Billon.
Vic-le-Comte.
Montferrand, *Ba.*
Issoire, *El.*
Brioude, *El.*

Clermont est la Capitale de toute la Province. On y voit un Pont qui a 36 brasses de longueur, 8 de large & 6 d'épaisseur, formé naturellement (à ce qu'on dit) par les eaux d'une fontaine, qui se pétrifient.

Riom est la Capitale du Duché d'Auvergne : les maisons & les Eglises en sont belles.

Sur les confins de la basse Auvergne, on trouve les petits pays de Franc-aleu, de Combraille, & le Dauphiné d'Auvergne, où est Aigueperse.

XXIII. LE GOUVERNEMENT du Lyonnais.

Ce Gouvernement comprend le Lyonnais propre, le Forez & le Beaujolois.

Le Lyonnais propre, est un pays fort agréable, le terroir y est fertile en bled, en fruits, & principalement en vin.

Le Lyonnais propre a,	}	Lyon, Cap. Arc. Ge. Pr. Se. El. H. Mon. Saint Chaumont. Condrieux.
-----------------------	---	---

Lyon est une Ville fort ancienne, très-belle, bien peuplée, fort riche, & des plus marchandes de l'Europe; elle est le Siege d'un Archevêque qui est Primat des Gaules; les Chanoines de l'Eglise Cathédrale nommée Saint Jean, doivent être nobles de quatre races; ils portent le titre de Comtes de Lyon; les Chanoines officient les jours de Fêtes la Mitre en tête, il n'y a ni musique, ni orgue, ni autre instrument; on ne s'y sert que de l'ancien plainchant.

On voit dans cette Eglise une magni-

fiqu
qui
mar
trou
Mair
perb
d'Ec
qui e
Rhô
par
pagn
Co

L
prod
cette

Le F

La
seau
fort
du fe
terre
bitan

sique horloge faite par le même Ouvrier qui a fait celle de Strasbourg ; on y remarque fort peu de différence ; on y trouve quantité de beaux bâtimens. La Maison de Ville sur tout est un des plus superbes édifices de l'Europe. La Charge d'Echevin de cette Ville annoblit ceux qui en sont revêtus : les dehors le long du Rhône & de la Saone , en sont charmans par la quantité de belles maisons de campagne qu'on y trouve.

Condrieux est connu pour ses bons vins.

Du Forez & du Beaujolois.

Le Forez est fertile en bled : mais il ne produit gueres de vin ; la Loire traverse cette Province par le milieu.

Le Forez a ,
{ Montbriffon, *Cap. Ba. El.*
{ Saint-Etienne , *El.*
{ Roanne, *El.*
{ Feurs. .

La Ville de Saint-Etienne est sur un ruisseau appelé *la Furens* , dont les eaux sont fort propres pour la trempe de l'acier & du fer ; il y a des mines de charbon de terre aux environs , ce qui a porté les habitans à faire quantité de quincaillerie .

on en transporte presque par toute l'Europe.

Il y a dans le Forez près de la petite Ville de Saint-Galmier une fontaine appelée *la Fonfort*, dont l'eau a un goût qui approche de celui du vin ; quand on la mêle avec du vin, elle ne l'affoiblit que très-peu.

Le Beaujolois est un pays montagneux, les plaines y sont assez fertiles.

Le Beaujolois a ,	}	Villefranche, <i>Cap. Ba. El.</i>
		Beaujêu.
		Belleville.
		Saint-Rambert.
		Suri-le-Comtal.
		Virginieu.
	{	Charlieu.

Beaujeu est un Bourg qui a donné son nom à la Province.

XXIV. *LE GOUVERNEMENT* *du Dauphiné*

Le Dauphiné a eu des Souverains particuliers qui portoient le nom de Dauphins de Viennois. Le dernier de ces Princes Humbert II. n'ayant point d'enfans, & ne pouvant souffrir les continuelles at-

taques d'Amedée Duc de Savoye, résolut de donner son pays à quelque grande Puissance, qui fit autant de peine au Duc de Savoye, que ce Prince lui en avoit fait. C'est pourquoi il donna le Dauphiné à Philippe VI. Roy de France, à condition que les fils aînés des Rois porteroient le nom & les armes de Dauphin. Charles qui fut depuis Roy, & le V. du nom, petit-fils de Philippe, fut le premier des enfans de France qui porta le nom de Dauphin.

Le Dauphiné est un pays d'Etats; mais on ne les a point convoqués depuis l'an 1628. & même on y a établi des Elections, ce qu'on n'a pas fait dans les autres pays d'Etats.

Les Dauphinois sont spirituels & rusés, ils ont l'humeur guerriere; on les accuse de n'aimer pas le travail & d'avoir trop bonne opinion d'eux-mêmes.

Les rivieres les plus considérables sont, la Durance, l'Isere & le Diac.

Cette Province est divisée en haut & bas Dauphiné.

Le haut Dauphiné est plein de montagnes fort hautes, qui font que l'hyver y dure long tems: le terroir ne laisse pas d'y être fertile. Les vallées produisent assez de grains; & les montagnes ont d'excellens pâturages, où l'on fait paître des

troupeaux pendant quatre ou cinq mois de l'année.

Le bas Dauphiné est le long du Rhône , il est plus fertile que le haut ; on y recueille du bled , du vin & des olives en assez grande quantité.

Le haut Dauphiné comprend six petits pays.

Le Gressivaudan , { Grenoble , *Cap. Ev. Par.*
C. Co. C. Ai. Ge. Ba.
El. H. Mon.
Mure.

Le Royanez , (Pont de Royan.

Le Baronnies , { Le Buis , *Cap. Ba.*
Nyons.

Le Gapençois , { Gap , *Cap. Ev. Ba. El.*
Serres.

L'Ambrunois , { Ambrun , *Cap. Arc. Ba.*
Guillestre.
Mont-Dauphin , *F.*

Le Briançonnois , { Briançon , *Cap. Ba.*
Fenestrelles , *F.*
Exilles , *F.*
Château-Dauphin , *F.*

Le V

Le D

Le V

Le T

G
c'est
prendAn
de Sa
les.Mo
qu'on
pays.Bri
monta
hautes
Vie
Arche

Le Bas Dauphiné comprend quatre petits pays.

Le Viennois , { Vienne, *Cap. Arc. Ba. El.*
Romans , *El.*
Saint-Marcellin , *Ba.*

Le Diois , { Die , *Cap. Ev. Ba.*
Bourdeaux.

Le Valentinois { Valence , *Cap. Ev. Pr.*
B. Se. El. Un.
Montelimar , *Se. El.*

Le Tricastin , (S. Paul Tricastin , *Ev.*

Grenoble est la Capitale du Dauphiné ; c'est une Ville fort ancienne : son Evêque prend la qualité de Prince de Grènoble.

Ambrun fut pris en 1695. par le Duc de Savoye, qui en fit démolir les murailles.

Mont - Dauphin est une Place forte , qu'on a fait depuis peu , pour couvrir le pays.

Briançon est une Ville située sur une montagne ; elle passe pour une des plus hautes de l'Europe

Vienne est une Ville très-ancienne ; son Archevêque prend la qualité de Primat.

On y fait de bonnes lames d'épées, des ancres & d'autres ouvrages de fer, qu'on y travaille fort bien.

Dans le Gresivaudan, il y a une montagne qu'on appelle inaccessible, dont le sommet est beaucoup plus large que le pied.

La grande Chartreuse, Chef d'Ordre très-fameux, est dans le même pays.

XXV. LE GOUVERNEMENT *de Guyenne.*

Cette Province avoit autrefois le nom d'Aquitaine; elle a eu des Rois avec le titre de Royaume; elle a été ensuite gouvernée par des Ducs, qui en étoient Souverains. Eleonor, fille de Guillaume IX. Duc d'Aquitaine, & héritière de ses Etats, épousa Louis VII. Roy de France, par ce mariage l'Aquitaine fut unie à la Couronne. Louis la répudia ensuite, & elle épousa Henry, qui fut Roy d'Angleterre; ainsi l'Aquitaine fut jointe au Royaume d'Angleterre. Dans les guerres que les François ont eues avec les Anglois, la Guyenne a été prise & reprise plusieurs fois. Enfin elle a été réunie à la Couronne de France sous Charles VII. en 1453. & n'en a point été séparée depuis.

Le Duc de Guyenne étoit le dernier

des trois anciens Ducs & Pairs Séculiers ; au Sacre des Rois il portoit la premiere Banniere quarrée.

Le Gouvernement de Guyenne est le plus grand de la France , il comprend la Guyenne & la Gascogne ; il est arrosé de plusieurs rivieres, dont les principales sont la Garonne, la Dordogne, l'Adour & le Lot.

Les habitans de la Guyenne & de la Gascogne, ont le nom de Gascons ; ils sont adroits, courageux, pleins d'esprit & de vivacité ; mais ils ont souvent trop bonne opinion d'eux-mêmes, & sont fort sujets à se vanter.

De la Guyenne.

Cette Province est presque toute au Septentrion de la Garonne ; elle comprend six petites Provinces, qui sont la Guyenne propre, ou le Bourdelois, le Bazadois, le Perigord, l'Agenois, le Quercy & le Rouergue.

La Guyenne propre est une Province plus fertile en vins qu'en bleds ; ils sont connus sous le nom de *Vin de Grave* : on les transporte sur mer dans les Pays étrangers ; & par-là ils deviennent excellens. On en garde en Allemagne jusqu'à sept ou huit ans ; alors ils sont d'une bonté singuliere.

Dans la Guyenne propre, ou Bourdelois, on remarque,	}	Bordeaux, <i>Cap. Arc.</i>
		<i>Par. C. Ai. Ge. Pr. Se.</i>
		<i>El. H. Mon. Un.</i>
		Libourne, <i>Pr.</i>
		Blaye.
		Bourg.
		Coutras.

Bordeaux est la Capitale de tout ce Gouvernement. Cette Ville est grande ; fort riche, & très-marchande ; elle a un Port sur la Garonne qui est très-fréquenté : il y vient des vaisseaux de l'Océan. Elle est commandée par deux Citadelles qu'on nomme le Château d'Ha & le Château Trompette. L'Archevêque de Bordeaux prend le titre de Primat d'Aquitaine.

Dans le Bourdelois, il y a un petit pays qu'on appelle *Medoc*, où est l'Espare.

Le Bazadois est un petit pays assez fertile en bled, en vin & en fruits.

Dans le Bazadois, on remarque,	}	Bazas, <i>Cap. Ev. Pr. Se.</i>
		La Réole.
		Castel-Gelone, <i>Pr.</i>
		Sainte-Basaille.
		Saint-Michel.

Le Périgord est un Pays montueux,

pierr
qu'en
en ha
l'Océ

Le Pe

Per
& du
Sar
les de
les gu
L'A
Guye
plu
quant

Da
nois
que,

Age
une

perreux & plein de bois ; il n'est fertile qu'en noix & en châtaignes. On le divise en haut & bas Perigord ; le premier est à l'Occident , le second à l'Orient.

Le Perigord a ,	{	Perigueux , <i>Cap. Ev. Pr.</i>
		<i>Ba. Se. El.</i>
		Bergerac , <i>Se.</i>
		Sarlat , <i>Ev. Pr. Ba. Se.</i>
		<i>El.</i>
		Mucidan.
	{	Castillon.
	{	Montignac.

Perigueux est la Capitale de tout le pays ; & du haut Perigord.

Sarlat Capitale du bas , est célèbre par les deux sieges qu'elle a soutenus pendant les guerres civiles.

L'Agenois est le pays le plus fertile de la Guyenne , il fournit du bled & du vin à plusieurs Provinces ; il produit une grande quantité de noix dont on fait de l'huile.

Dans l'Age- nois on remar- que ,	{	Agen , <i>Cap. Ev. Pr. Se. El.</i>
		Marmande.
		Tonneins.
		Sainte-Foi.
		Sainte Livrade,

Agen Capitale de l'Agenois , passe pour une des plus anciennes Villes de France ;

c'est la patrie de Joseph Scaliger.

Le Quercy est aussi très-fertile en bled & en vins qui sont fort estimés. Il y a beaucoup de pâturages où l'on nourrit des moutons, dont la laine est fort bonne. On y recueille beaucoup de fruits, particulièrement des pruneaux dont on fait grand trafic.

On divise le Quercy en haut & bas; le premier est au Septentrion du Lot, & le second au Midi.

Le Quercy a,	{	Cahors, <i>Cap. Pr. Se. El.</i>
		<i>Un.</i>
		Montauban, <i>Ev. Pr. El.</i>
		Figeac, <i>Se. El.</i>
		Lauferte. <i>Se.</i>
		Gourdon, <i>Se.</i>

Montauban est une Ville fort belle, & bien bâtie; elle est dans le Quercy, mais le reste du Diocèse est dans le Languedoc. Cette Ville est remarquable pour avoir soutenu trois différens sièges en faveur des Religioneux; mais enfin elle fut soumise en 1629. & ses fortifications rasées.

Le Rouergue est un pays fort montueux & peu fertile: il y a dans les vallées beaucoup de pâturages où l'on nourrit grand nombre de bestiaux, principalement des mulets qu'on mene en Espagne,

en quoi consiste le principal revenu du pays

On divise le Rouergue en trois parties, qui sont la Comté de Rouergue, la Haute & la Basse Marche : celle-ci est à l'Occident, l'autre au Midi, & la Comté au Septentrion.

Les principales rivières du Rouergue, sont le Tarn, le Lot & l'Aveiron.

Le Rouergue,	{	Rodez, <i>Cap. Ev. Pr. Se. El.</i>
		Milhau, <i>Pr. Ba. Se.</i>
		Villefranche, <i>Pr. Se. El.</i>
		Vabres, <i>Ev.</i>
		Belmont.

Rodez est la Ville Capitale de toute la Province, & en particulier de la Comté.

Milhau est la Capitale de la Haute Marche, & Villefranche de la Basse.

DE LA GASCOGNE.

La Gascogne comprend huit petits pays, qui sont les Landes, le Condomois, l'Armagnac, la Chalosse, le Pays des Basques, le Bigorre, le Cominges & le Conserans.

Les Gascons sont spirituels, vifs, adroits, intriguans sobres, courageux : on les accuse d'être un peu fanfarons.

Les Landes sont vers la Mer ; c'est un

pays peu fertile, & qui n'est gueres peuplé : il ne produit en bien des endroits que des bruyeres.

Dans les Landes } Dax, *Cap. Ev. Pr. Se. El.*
 on remarque, } Albert, ou Labrit.
 } Tartas, *Se.*
 } Hagetman.

La Ville de Dax ou d'Acqs, tire son nom de ses eaux chaudes qui étoient fort en réputation du tems des Romains.

Le Condomois produit en abondance tout ce qui est nécessaire à la vie.

Le Condomois } Condom, *Cap. Ev. Pr. El.*
 a, } Neraç, *Pr.*
 } Gabaret.

L'Armagnac en général est un pays très fertile : il est divisé en haut & bas.

Le haut Armagnac est vers le Midi ; le bas vers la Septentrion : il est plus grand & plus fertile que le haut ; il comprend l'Armagnac particulier, les pays d'Estarac, de Gaure, de Riviere, &c.

Dans l'Armagnac on remarque, } Auch, *Cap. Arc. Pr. El.*
 } Leitour, *Ev. Pr. Se.*
 } Vic.
 } Mirande, *El.*
 } Chastelnau de Magnac.
 } L'Isle Jordain, *Se.*

L'Archevêque d'Auch est un des plus considérables du Royaume par son revenu. Le Rcy, comme Comte d'Armagnac, est le premier des cinq Chanoines honoraires de cette Cathédrale, que l'on croit avoir été fondée par Clovis.

La Chalosse ne produit gueres que du seigle & du millet : on y trouve aussi quelques pâturages.

La Chalosse est divisée en plusieurs petits pays, le Marfan, Tursan, le Neboufan, &c.

Dans la Chalosse on remarque, { Ayre, *Cap. Ev.*
Saint-Severe, *Se.*
Mont de Marfan, *Se.*
Mont-Gaillard.

Les pays des Basques n'est gueres fertile en froment, ni en vin, mais on y recueille beaucoup de fruits, surtout quantité de poires & de pommes dont on fait du cidre excellent : il se divise en Labourdan ou Terre de Labourd, & en Vicomté de Soule.

Dans le Labourd on remarque, { Bayonne, *Cap. Ev. F.*
Saint-Jean du Luz, *Po.*

Bayonne a un assez bon Port sur l'Adour

Y trouve des mines de cuivre, de plomb, d'étain commun, d'azur de roche, d'arsenic & même quelques-unes d'or & d'argent.

Dans le Confe-
rants on remar-
que, { Saint-Lizer, *Ev.*
 { Saint-Girons.

XXVI. LE GOUVERNEMENT *de Bearn.*

Ce Gouvernement comprend le Bearn ; & la basse-Navarre.

Le Bearn est une Principauté dont Henry IV. étoit Souverain quand il parvint à la Couronne ; cette Province fut alors unie à la France : le pays est montagneux ; il ne produit guères que du millet & de l'orge, si ce n'est en quelques endroits où l'on recueille du froment & de fort bon vin ; les vallées ont des pâturages où l'on nourrit un grand nombre de chèvres.

Le Bearn a , { Pau, *Cap. Par. C. Co. C.*
 { *Ai. Se. H. Mon.*
 { Oleron, *Ev. Sc.*
 { Lescar, *Ev.*
 { Pontac.

Pau est une Ville passablement grande, & bien bâtie. C'est la Capitale du Bearn

& le lieu de la naissance d'Henry IV. qui y nâquit l'an 1557.

DE LA BASSE-NAVARRÉ.

Cette Province est une petite partie du Royaume de Navarre, lequel est sous la domination du Roy d'Espagne : Ferdinand Roy d'Arragon, usurpa ce Royaume en 1512. sur Jean d'Albret qui en étoit le Roy légitime : il ne lui en resta que la partie la plus septentrionale qui est la Basse-Navarre : elle fut unie à la Couronne en même tems que le Bearn, lorsque Henry IV. fut Roy de France ; il tenoit ces deux Provinces du chef de Jeanne d'Albret sa mere.

La Basse-Navarre est un pays fort montagneux & peu fertile, il ne produit que du millet, de l'avoine, des poires & des pommes dont on fait du cidre, qui est la boisson ordinaire des habitans.

Dans la Basse-Navarre on re-
marque, { S. Jean Pied de Port, F.
 { Saint-Palais.
 { Ostabat.

XXVII. LE GOUVERNEMENT de Languedoc.

Ce Gouvernement comprend le Languedoc & les Cevennes.

Le

L
plus
me ;
en b
en fe
tres
comr
ce qu
femen
Lang
Les
geux,
chés à
Les
cette l
re, le
On y
munic
terrand
le Por
se perd
de To
Le L
s'y tier
fidérab
Cett
Bas La
dent, &
Le B
cèles,

Le Languedoc passe pour la Province la plus agréable & la plus fertile du Royaume; elle abonde en bled, en vins très-bons, en bestiaux, en gibiers, en huile d'olives, en sel, en raisins muscats, en figues & autres fruits excellens; le poisson y est fort commun, on y trouve en abondance tout ce qui est nécessaire pour passer délicieusement la vie, principalement dans le Bas Languedoc.

Les Languedociens sont fiers, courageux, spirituels, dissimulés & fort attachés à leurs sentimens.

Les rivières les plus remarquables de cette Province sont, la Garonne, la Loire, le Tarn & l'Aude.

On y a fait un canal pour avoir la communication de l'Océan & de la mer Méditerranée par la France; il commence près le Port de Cette sur la Méditerranée, & se perd dans la Garonne un peu au-dessous de Toulouse.

Le Languedoc est un pays d'Etats, ils s'y tiennent tous les ans, & sont fort considérables.

Cette Province est divisée en Haut & Bas Languedoc; le Haut est vers l'Occident, & le Bas vers l'Orient.

Le Haut Languedoc contient neuf Diocèses, & le Bas onze.

Les neuf Diocèses du Haut Languedoc
sont ceux

De Toulouse, { Toulouse, *Cap. Arch.*
Par. Pr. Ge. Se. H.
Mon. Un.
Verfeuil.

De Montauban, { Castel-Sarazin.
Montech.

D'Alby, { Alby, *Arch.*
Rabastens.
Realmont.

De Castres, { Castres, *Ev. Se.*
Lautrech.
Graulhet.

De Lavaur, { Lavaur.
Majamet.
Puilaurens.
Revel.

De S. Papoul. { Castelnaudari.
Saint-Papoul.

De Rieux, { Rieux, *Ev.*
Montesquiou.

De Mirepoix, { Mirepoix, *Ev.*
Chalabre.

De C
ges
Les

De C
ne

D'Al

De Sai

De Na

De Bez

De Loc

D'Agde

De Comin-
ges , { Valentine.
 { Saint-Beat.

Les onze Diocèses du Bas Languedoc
sont ceux

De Carcasson-
ne , { Carcassonne, *Ev. Pr. Se.*
 { Monreal.
 { Saissac.

D'Alet , { Alet, *Ev.*
 { Limoux, *Pr. Se.*
 { Quillan.

De Saint-Fons, { S. Pons de Tomieres,
 Ev.
 { Saint-Chinian,
 { Cessenon.

De Narbonne, { Narbonne, *Arch. H.*
 Mon.
 { Rieux.

De Beziers , { Beziers, *Ev. Pr.*
 { Villeneuve.

De Lodeve , { Lodeve, *Ev.*
 { Clermont.

D'Agde, { Agde, *Ev.*
 { Port-Saint Louis ou de
 { Cette, *Po.*
 { Pezenas.

De Montpel- lier ,	{	Montpellier , <i>Ev. C. Co.</i> <i>C. Ai. Ge. Pr. Se. H.</i> <i>Mon. Un.</i> Lunel. Frontignan.
De Nismes ,	{	Nismes , <i>Ev. Pr. Se.</i> Beucaire. Aigues-Mortes , <i>F.</i> Sommieres. Calviffon.
D'Alais ,	{	Alais , <i>Ev.</i> Saint-Hippolyte.
D'Uzès ,	{	Uzès , <i>Ev. Ba.</i> Pont-Saint-Esprit. Bagnols. Aramon.

Toulouſe eſt la Capitale du Languedoc, c'eſt une des plus belles Villes de France, ſes Capitouls qui font la même fonction que celle de Conſul ou Echevin dans les autres Villes, acquièrent la Nobleſſe par leurs Charges; elle poſſede les Corps de ſix Apôtres, on y voit pluſieurs raretez, comme le caveau des Cordeliers, où les corps morts ſe conſervent ſans pourriture.

Cette Ville a eu autrefois des Comtes qui en étoient Souverains; ils poſſedoient

pour apprendre la Géographie.

la plus grande partie du Languedoc ; le dernier fut Raimond qui ne laissa qu'une fille , laquelle mourut sans enfans l'an 1270. le Roy Philippe III. surnommé le Hardi , se rendit maître de toute cette Comté , qui a toujours été unie depuis à la Couronne.

Le Comte de Toulouſe étoit le premier des trois anciens Comtes & Pairs Séculiers ; au Sacre des Rois il portoit les Eperons.

Alby est un Archevêché qui a été érigé depuis peu par le Pape Innocent XI. son Archevêque est Seigneur de la Ville.

Narbonne est une Ville très-ancienne : on y voit plusieurs monumens de l'antiquité : son Archevêque est Président né des Etats de Languedoc ; il prend la qualité de Primat : on estime fort le miel des environs de Narbonne.

Nismes est encore une Ville très-ancienne, il y a aussi quelques restes de l'antiquité, entr'autres un Amphithéâtre qui est presque entier. Entre cette Ville & celle d'Uzès, il y a le pont du Gard sur la riviere du Gardon , entre deux montagnes qui sont jointes par ce pont ; il y a trois étages d'arcades l'un sur l'autre , le dernier étoit un aqueduc : la structure en est admirable.

Montpellier est une Ville fameuse par son Ecole de Medecine , qui est une des plus célèbres de l'Europe.

Beaucaire est une Ville fort renommée par la Foire qu'on y tient à la Fête de la Magdeleine, où il vient beaucoup de Marchands des Pays étrangers.

Uzès est un Duché érigé en faveur de la Maison de Crussol, qui le possède encore maintenant; on dit communément que le Duc d'Uzès est le premier des Ducs & Pairs Séculiers, sur ce qu'il n'y a aucune Maison en France qui possède un Duché depuis si long-tems.

Le Pont - Saint - Esprit est une petite Ville qui a un fort beau Pont de vingt-deux arches sur le Rhône.

Des Cevennes.

Les Cevennes sont des montagnes qui s'étendent depuis la source de la Loire jusques vers Lodeve; on donne aussi ce nom à trois Pays, qui sont le Givaudan, le Vivarais & le Velay, quoiqu'il n'y ait qu'une partie de ces Pays qui soit dans les montagnes des Cevennes. Le terroir y est assez fertile dans les vallées, principalement le long du Rhône dans le Vivarais.

Le Givaudan, { Mende, *Ev. Ba.*
 { Marverols.
 { Saugues.
 { La Canourgue.

Le V

Le V

Me
Seign
battreLe
du La

XXV

Ce
étendu
Foix,
n'y est
gnes.La Co
Foix

XXIX

Le
autresfo

- Le Vivarais, { Viviers, *Ev. Ba.*
Aubenas.
Saint-Andiol.
- Le Velay, { Le Puy, *Ev. Pr. Se.*
Yssingeaux.
Saint-Didier.

Mende est une Ville, dont l'Evêque est Seigneur avec le Roy; autrefois il faisoit battre monnoye.

Le Puy passe pour la plus grande Ville du Languedoc, après Toulouse.

XXVIII. LE GOUVERNEMENT de Foix.

Ce Gouvernement est d'une fort petite étendue, il ne comprend que la Comté de Foix, qui est un Pays d'Etat; le terroir n'y est pas bien fertile, à cause des montagnes.

- La Comté de Foix a, { Foix, *Cap.*
Pamiers, *Ev. Pr. Se.*
Mazeres, *Ba.*
Tarascon.
Saverdun.

XXIX. LE GOUVERNEMENT du Roussillon.

Le Roussillon est une Comté qui étoit autrefois de la Catalogne, Province d'Es-

pagne. Louis XIII. prit cette Comté sur les Espagnols; elle fut incorporée à la Couronne de France par la Paix des Pyrénées en 1659. Ce pays n'est gueres fertile, mais il y a beaucoup de pâturages; il a souvent été le théâtre de la guerre.

Dans le Roussillon on remarque,	{	Perpignan, <i>Cap. Ev.</i>
		<i>Un. F.</i>
		Salces, <i>F.</i>
		Collioure,
		Bellegarde, <i>F.</i>
		Mont-Louis, <i>F.</i>

Perpignan est une Place forte, qui fut prise sur les Espagnols en 1642. elle est le Siege d'un Conseil Souverain.

Mont-Louis est une Forteresse que le Roy a fait bâtir en 1680. au pied des Monts-Pyrénées, pour couvrir les frontieres de la France de côté là.

XXX. LE GOUVERNEMENT de Provence.

La Provence a eu des Princes Souverains particuliers qui portoient le nom de Comtes. Charles de France, frere du Roy Saint-Louis, épousa l'héritiere de cette Comté; ses descendans, soit par mâles, soit par femmes, l'ont possédée jusqu'à

Pan
du M
insti
res f
du r
ronn
C
est tr
duit
des v
meill
Roy.
citro
tres e
Le
& ag
accu
leurs
Le
vence
dou.
Le
entre
chure
y tro
rope.
La
qui n'
un bra
caillou
produ

l'an 1481. que Charles d'Anjou, Comte du Maine, & dernier Comte de Provence, institua le Roy Louis XI. héritier de toutes ses Terres : la Provence, qui en étoit du nombre, fut par-là unie à la Couronne.

Cette Province est un pays d'Etats, elle est très-agréable & très-fertile ; elle produit du blé en assez grande quantité, & des vins d'un goût délicieux. On y a le meilleur sel & les plus douces huiles du Royaume ; on y recueille des oranges, des citrons, des grenades, des figes & d'autres excellens fruits en abondance.


Les Provençaux sont sobres, spirituels & agréables dans la conversation ; on les accuse d'être brusques, & trop attachés à leurs intérêts.

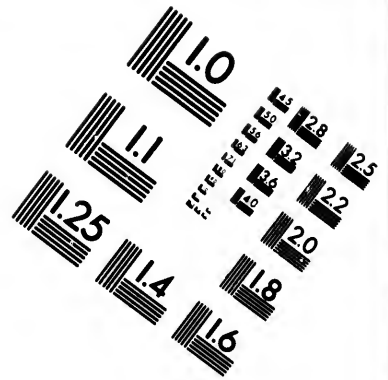
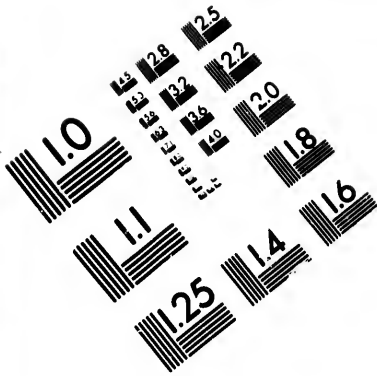
Les plus grandes rivières de la Provence sont, la Durance, le Var & le Verdou.

Le Camargue est la Terre qui se trouve entre les bras du Rhône vers son embouchure ; les pâturages y sont si gras, qu'on y trouve les plus puissans bœufs de l'Europe.

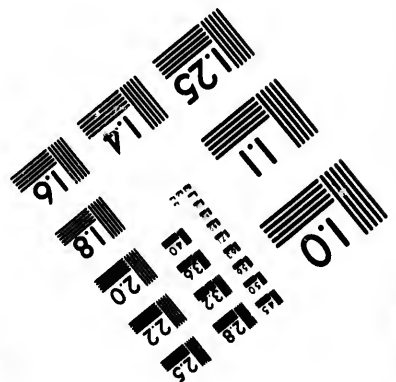

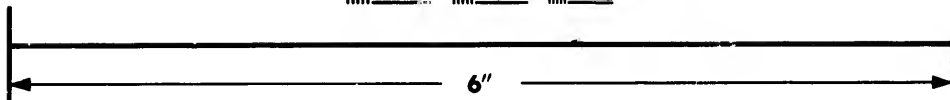
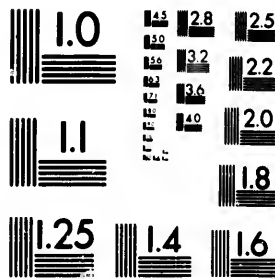
La Crau est un champ assez spacieux, qui n'est séparé de la Camargue, que par un bras du Rhône ; quoiqu'il soit plein de cailloux, il ne laisse pas d'être fertile, il produit assez de vin.







**IMAGE EVALUATION
TEST TARGET (MT-3)**



**Photographic
Sciences
Corporation**

23 WEST MAIN STREET
WEBSTER, N.Y. 14580
(716) 872-4503

5
1.8
2.0
2.2
2.5
2.8
3.2
3.6
4.0

5
6
7
8
9
10
11
12
13
14
15
16
17
18
19
20
21
22
23
24
25
26
27
28
29
30
31
32
33
34
35
36
37
38
39
40
41
42
43
44
45
46
47
48
49
50
51
52
53
54
55
56
57
58
59
60

La Provence est divisée en Haute & Basse : la Haute comprend six Diocèses , la Basse en contient sept.

Les six Diocèses de la Haute Provence
sont ceux

De Sisteron , { Sisteron , *Ev. Se.*
 { Forcatquier , *Se.*

De Digne , { Digne , *Ev. Se.*
 { Seynes.

D'Apt , (Apt , *Ev. Ba.*

De Riez , (Riez , *Ev.*

De Senez , { Senez , *Ev.*
 { Castellane , *Ba.*
 { Colmars.
 { Barreine.

De Glandéve , { Glandéve , *Ev.*
 { Entrevaux.
 { Guilleumes.
 { Annet.

Les sept Diocèses de la Basse Provence ,
sont ceux

D'Arles , { Arles , *Arch. Se.*
 { Tarascon.

	{ Aix. Cap. Arch. Par. C. Co. C. Ai. Ge. Se. H. Mon. Un.
D'Aix,	{ Brigole, Se. Saint-Pol. Saint Maximin. Barjols.
De Marseille,	{ Marseille, Ev. Se. Po. La Ciosat,
De Toulon,	{ Toulon, Ev. Se. Po. F. Hyeres, Se.
De Frejus,	{ Frejus, Ev. Darguignan, Se. Anps. Saint-Tropez.
De Grace,	{ Grace, Ev. Se. Antibes.
De Vence,	(Vence, Ev.

Aix est une Ville très-ancienne, elle est médiocrement grande, mais fort belle & bien bâtie.

Arles est une Ville fort ancienne; on y voit plusieurs monumens de l'antiquité; son Archevêque prend la qualité de Primat.

Marseille est aussi une Ville fort ancienne , bien bâtie , très - riche & très - marchande. Son Port est un des plus sûrs de la Méditerranée ; il est aussi un des plus fréquentés du Royaume par le grand abord des vaisseaux qui y viennent du Levant. La plûpart des Galeres de France y sont ordinairement ; les grands vaisseaux ne peuvent y entrer ; ils s'arrêtent à l'isle d'If, qui a un Château de même nom , elle est éloignée d'un quart de lieue de Marseille.

Toulon est une place forte , qui a un des plus beaux Ports qu'il y ait sur la Méditerranée ; il sert de retraite aux vaisseaux de guerre de France qui sont sur cette mer. Il y a un fort bel Arcenal , avec des beaux magasins pour les vaisseaux du Roy.

Il y a plusieurs Isles vers les côtes de Provence ; les plus considérables sont, l'Isle de Martigues , les Isles d'Hyerès & les Isles de Lerins.

Du Comtat Venassin , & de la Principauté d'Orange.

Ces Pays dépendoient de la Provence , ils sont tous deux très-fertiles.

Le Comtat Venassin , sous lequel on comprend aujourd'hui celui d'Avignon , est depuis long-tems sous la domination

du P
gnon

L
Vena

Av
le Pap
Ponti
seurs

1370
pour

La
dans l
fidéra
est ill
des P
dernie

Ce
cinq
maint

remar
est trè
Amph
Trion

D E

Il y

du Pape, qui tient un Vice-Légat à Avignon, pour gouverner le pays.

Le Comtat Venassin a, { Avignon, *Cap. Arch. Un.*
Carpentras, *Ev.*
Cavaillon, *Ev.*
Vaison, *Ev.*

Avignon est une Ville fort ancienne : le Pape Clement V. y transporta le Siege Pontifical en 1308. les Papes ses successeurs y firent leur résidence jusqu'à l'an 1376. que Gregoire XI. retourna à Rome pour y rétablir le Saint Siége.

La Principauté d'Orange est enclavée dans le Comtat Venassin ; elle est peu considérable par elle-même ; mais son nom est illustre par le rang & les belles actions des Princes qui l'ont porté dans les deux derniers siècles.

Cette Principauté ne vaut qu'environ cinquante mille livres de rente : elle est maintenant réunie à la France : elle n'a de remarquable que la Ville d'Orange, qui est très-ancienne. On y voit les restes d'un Amphithéatre fort beau, & un Arc de Triomphe presqu'entier.

*DES ARCHEVÊCHÉS
& Evêchés de France.*

Il y a dix-huit Archevêchés & cent-dix

Evêchés en France, qui sont tous à la nomination du Roy.

Les Archevêques ont des Suffragans, c'est-à-dire des Evêques qui dépendent d'eux. Cette dépendance consiste principalement en ce que les appellations de l'Official d'un Evêque, se relevent devant l'Archevêque dont il est Suffragant.

I. L'Archevêque de Cambray dans le Cambresis a quatre Suffragans.

Les Evêques, 1. d'Arras, 2. de Saint-Omer, 3. de Tournay dans la Flandre Françoisse, 4. de Namur dans les Pays-bas Espagnols.

II. L'Archevêque de Rouen en Normandie a six Suffragans.

Les Evêques, 1. de Bayeux, 2. d'Evreux, 3. d'Avranches, 4. de Séez, 5. de Lisieux, 6. de Côtances dans la même Province.

III. L'Archevêque de Paris dans l'Isle de France a quatre Suffragans.

Les Evêques, 1. de Chartres dans la Beauce, 2. d'Orléans dans l'Orleanois, 3. de Meaux dans la Brie Champenoise, 4. de Blois dans le Blaisois.

IV. L'Archevêque de Reims en Champagne a huit Suffragans.

Les Evêques, 1. d'Amiens, 2. de Boulogne en Picardie, 3. de Soissons, 4. de Laon, 5. de Noyon, 6. de Beauvais, 7.

de S
lons
V.
a tro
L
Prov
de N
V
raine
Le
2. d'
de N
7. de
de T
11. c
V
Berry
L
Saint
4. de
V
Fran
Le
gey
3. de
IX.
nois
L
3. de
gres
. X.
ne a

de Senlis dans l'Isle de France , 8. de Châlons en Champagne.

V. L'Archevêque de Sens en Champagne a trois Suffragans.

Les Evêques, 1. de Troyes dans la même Province, 2. d'Auxerre en Bourgogne, 3. de Nevers dans le Nivernois.

VI. L'Archevêque de Tours en Touraine a onze Suffragans.

Les Evêques, 1. du Mans dans le Maine, 2. d'Angers en Anjou, 3. de Rennes, 4. de Nantes, 5. de Quimper, 6. de Vannes, 7. de Saint Malo, 8. de Saint Brieux, 9. de Treguier, 10. de Saint Pol-de-Leon, 11. de Dol en Bretagne.

VII. L'Archevêque de Bourges en Berry a quatre Suffragans.

Les Evêques, 1. de Clermont, 2. de Saint-Flour en Auvergne, 3. de Limoges, 4. de Tulles dans le Limosin.

VIII. L'Archevêque de Besançon en Franche-Comté a trois Suffragans.

Les Evêques, 1. de Belley dans le Bugey, 2. de Bâle à Porentru en Allemagne, 3. de Lausanne à Fribourg en Suisse.

IX. L'Archevêque de Lyon dans le Lyonnais a quatre Suffragans.

Les Evêques, 1. d'Autun, 2. de Mâcon, 3. de Châlons en Bourgogne, 4. de Langres en Champagne.

X. L'Archevêque de Bordeaux en Guyenne a neuf Suffragans.

Les Evêques, 1. de Poitiers, 2. de Luçon en Poitou, 3. de Saintes en Saintonge, 4. d'Angoulême en Angoumois, 5. de Périgueux, 6. de Sarlat en Périgord, 7. d'Agen en Guyenne, 8. de Condom en Gascogne, 9. de la Rochelle dans l'Aunis.

XI. L'Archevêque d'Auch en Guyenne a dix Suffragans.

Les Evêques, 1. d'Acqs ou de Dax, 2. de Bazas en Guyenne, 3. d'Ayre, 4. de Tarbes, 5. de Bayonne, 6. de Comminges, 7. de Conserans, 8. de Leitoure en Gascogne, 9. de Lescar, 10. d'Oleron en Bearn.

XII. L'Archevêque de Toulouse en Languedoc a sept Suffragans.

Les Evêques, 1. de Mirepoix, 2. de Lavaur, 3. de Saint Papoul, 4. de Rieux en Languedoc, 5. de Pamiers dans le Comté de Foix, 6. de Montauban dans le Quercy, 7. de Lombes en Guyenne.

XIII. L'Archevêque d'Alby en Languedoc a cinq Suffragans.

Les Evêques. 1. de Castres en Languedoc, 2. de Mende dans les Cévennes, 3. de Rhodéz, 4. de Vabres en Rouergue, 5. de Cahors dans le Quercy.

XIV. L'Archevêque de Vienne en Dauphiné a six Suffragans.

Les Evêques, 1. de Valence, de Dye,

3. de
neve
rienne
Ceve
XV
phiné
Les
dève
Grace
mont
XV
Lang
Les
3. d'A
pellie
casson
10. d
XV
vence
Le
Toul
Trica
la Pri
X
vence
Le
de Fr
de G
II
font
du R

pour apprendre la Géographie. 161

3. de Grenoble en Dauphiné, 4. de Geneve à Annecy, 5. de Saint-Jean-de-Maurienne en Savoye, 6. de Viviers dans les Cevennes.

XV. L'Archevêque d'Ambrun en Dauphiné a six Suffragans.

Les Evêques, 1. de Digne, 2. de Glan-dève, 3. de Vence, 4. de Senez, 5. de Grace en Provence, 6. de Nice en Pié-mont.

XVI. L'Archevêque de Narbonne en Languedoc a dix Suffragans.

Les Evêques, 1. d'Alet, 2. de Beziers, 3. d'Agde, 4. de Lodève, 5. de Mont-pellier, 6. de Nîmes, 7. d'Uzès, 8. de Car-cassonne, 9. de Saint-Pons de Tomieres, 10. d'Alais en Languedoc.

XVII. L'Archevêque d'Arles en Pro-vence a quatre Suffragans.

Les Evêques, 1. de Marseille, 2. de Toulon en Provence, 3. de Saint-Paul Tricastin en Dauphiné, 4. d'Orange dans la Principauté du même nom.

XVIII. L'Archevêque d'Aix en Pro-vence a cinq Suffragans.

Les Evêques, 1. d'Apt, 2. de Riez, 3. de Frejus, 4. de Sisteron en Provence, 5. de Gap en Dauphiné,

Il y a cinq Evêchés en France, lesquels sont sous des Archevêchés qui sont hors du Royaume.

Les Evêchés, 1. de Mets, 2. de Toul, 3. de Verdun en Lorraine, dont les Evêques sont Suffragans de l'Archevêque de Treves. 4. L'Evêché de Strasbourg en Alsace, dont l'Evêque est Suffragant de l'Archevêque de Mayence, 5. l'Evêché de Perpignan dans le Roussillon, dont l'Evêque est Suffragant de l'Archevêque de Tarragone.

L'Evêque du Puy dans les Cevennes, n'est Suffragant d'aucun Archevêque, il dépend immédiatement du Pape.

DU GOUVERNEMENT de la France.

Le Gouvernement regarde les affaires d'Etat & l'administration de la Justice & des Finances.

Les Conseils que le Roy tient pour délibérer de ces choses, ont tous le nom de Conseil d'Etat : néanmoins il semble qu'à présent l'usage est d'appeller Conseil d'Etat celui que le Roy tient avec ses Ministres.

L'administration de la Justice & des Finances s'étend à un si grand nombre d'affaires, qu'étant impossible de les regler dans les Conseils d'Etat, on a été obligé d'établir des Cours Souveraines dans plusieurs lieux du Royaume, pour en con-

noître
fort.
leme
bres
Les
ont
la Ju
Cour
l'adm
présé
traite
faire
& de
mini

D

Du
avoit
d'Et
Con
Privé
dans
foien
d'Et

Le
Roy
toit
des
Gue
semb

notre, & pour les juger en dernier ressort. Ces Cours Souveraines sont les Parlemens, les Conseils Souverains, les Chambres des Comptes & les Cours des Aydes. Les Parlemens & les Conseils Souverains ont été institués pour l'administration de la Justice. Les Chambres des Comptes, les Cours des Aydes, ont été établies pour l'administration des Finances; de sorte qu'à présent dans les Conseils d'Etat, on ne traite plus que des affaires d'Etat, des affaires les plus importantes des Finances, & de quelques affaires qui regardent l'administration de la Justice.

DES CONSEILS D'ETAT.

Durant le Regne de Louis XIV. il y avoit quatre Conseils d'Etat; le Conseil d'Etat, le Conseil Royal des Finances, le Conseil des Dépêches, & le Conseil Privé, ou des Parties. Les Arrêts rendus dans ces trois derniers Conseils, ne laissoient pas d'être intitulés : *Arrêt du Conseil d'Etat.*

Le Conseil d'Etat étoit celui que le Roy tenoit avec ses Ministres; on y traitoit des affaires générales de l'Etat, comme des Alliances avec les Etrangers, de la Guerre, de la Paix, & d'autres affaires semblables.

Le Conseil Royal des Finances étoit celui où l'on traitoit des affaires les plus importantes des Finances ; le Roy , le Chancelier de France , le Chef du Conseil des Finances , le Contrôleur Général des Finances , &c. y assistoient.

Le Conseil des Dépêches étoit celui où l'on traitoit des affaires des Provinces , des Placets , des Lettres & Brevets pour les Gouverneurs , Commandans & autres Officiers des Provinces & des Places ; le Roy , le Chancelier de France , le Chef du Conseil Royal des Finances , & les quatre Secretaires d'Etat y assistoient.

On a fait quelques changemens dans ces Conseils depuis la mort de Louis XIV. Le Conseil Privé , autrement le Conseil des Parties est encore dans le même état qu'il étoit alors ; il se tient par Monsieur le Chancelier. Quoique le Roy ne s'y trouve jamais , le fauteuil de Sa Majesté y est toujours placé , & demeure vuide ; les Conseillers d'Etat & les Maîtres des Requêtes y assistent , & y opinent. Les affaires qui y sont rapportées , sont des cassations d'Arrêts des Parlemens & autres Cours Souveraines , ou des évocations pour récusation de Juges d'une Jurisdiction particuliere , ou d'un Parlement.

D

II
en F

voya

Roy

leme

130

I.

de p

des F

Sécul

séanc

servé

préte

rative

font

ment

sous

II

par

dent

II

succé

le Bé

130

Loui

le no

l'an

IV

Des Parlemens & Conseils Souverains.

Il n'y avoit autrefois qu'un Parlement en France, qui suivoit le Roy en tous ses voyages. On dit qu'il fut institué par le Roy Pepin. Philippe le Bel rendit ce Parlement sédentaire en son Palais à Paris l'an 1302. A présent il y a douze Parlemens.

I. Le Parlement de Paris dont je viens de parler, qui est le seul appelé *la Cour des Pairs*, parce que les anciens Pairs, tant Séculiers, qu'Ecclésiastiques, y avoient séance, ceux qui restent ont toujours conservé le même droit. Les Ducs & Pairs y prêtent le Serment; ils y ont voix délibérative, & doivent y être jugés, quand ils sont accusés de quelque crime. Ce Parlement a pour le moins le tiers du Royaume sous sa Jurisdiction.

II. Le Parlement de Toulouse, institué par Philippe le Bel l'an 1302. & fait sédentaire par Charles VII. l'an 1443.

III. Le Parlement de Rouen, qui a succédé à la Cour Souveraine que Philippe le Bel institua sous le nom d'*Echiquier* l'an 1302. elle fut rendue perpétuelle par Louis XII. en 1499. mais elle n'a porté le nom de *Parlement* que sous François I. l'an 1515.

IV. Le Parlement de Grenoble, qui a suc-

cedé au Conseil Delphinal que Humbert ,
Dauphin de Viennois , établit l'an 1340.
Charles VII. l'érigea en Parlement l'an
1453.

V. Le Parlement de Bordeaux , insti-
tué par Louis XI. en 1462. & fait en
même tems sédentaire comme tous ceux
qu'on a institué depuis.

VI. Le Parlement de Dijon , institué
par Louis XI. l'an 1476.

VII. Le Parlement d'Aix , institués par
Louis XII. l'an 1501.

VIII. Le Parlement de Rennes , institué
par Henry II. l'an 1553. il est sémestre ,
c'est-à-dire , que la moitié des Présidens &
des Conseillers servent six mois , & l'au-
tre moitié les six autres mois de l'année.

IX. Le Parlement de Pau , institué l'an
1519. par Henry I. Roy de Navarre ,
ayeul maternel de Henry le Grand , Roy
de France.

X. Le Parlement de Metz , institué par
Louis XIII. l'an 1633. il est sémestre.

XI. Le Parlement de Besançon , qui
étoit une Cour que Philippe le Bon , Duc
de Bourgogne , rendit sédentaire à Dole ;
cette Cour prit quelque tems après , le
nom du Parlement. Le Roy d'Espagne le
supprima en 1668. & établit une Cham-
bre de Justice à Besançon. Le Roy s'étant
rendu maître de la Franche-Comté en

16
mè
ans

X

autr
Tou
men
depu

O

en F

I.

Jurid
chie
affair
quel

II.

qui
la Co

II

bli à

d'Al

IV

Arra

Le
chau
subal
de la
pelle
verai

1674. rétablit le Parlement à Dole sur le même pied qu'il étoit : & environ deux ans après, il le transféra à Besançon.

XII. Le Parlement de Douay, qui étoit autrefois un Conseil Souverain résidant à Tournay; il y fut érigé en Cour de Parlement en 1686. il a été transféré à Douay depuis la dernière guerre.

On compte quatre Conseils Souverains en France.

I. Le Grand Conseil établi à Paris; sa Jurisdiction s'étend dans toute la Monarchie, mais il ne connoît que de certaines affaires qui regardent les Benefices, & de quelques autres qui lui sont commises.

II. Le Conseil Souverain de Roussillon, qui réside à Perpignan, il est pour toute la Comté de Roussillon.

III. Le Conseil Souverain d'Alsace établi à Colmar; il est pour toute la Province d'Alsace.

IV. Le Conseil Souverain d'Artois à Arras; il est pour la Comté d'Artois.

Les Présidiaux, les Bailliages & les Sénéchaussées, sont des Tribunaux de Juges subalternes, établis pour l'administration de la Justice, du Jugement desquels on appelle aux Parlemens, ou aux Conseils Souverains, dans les matieres importantes.

*Des Chambres des Comptes & des Cours
des Aydes.*

Les Chambres des Comptes sont des Chambres Souveraines , où se rendent les comptes des deniers du Roy , où l'on enregistre , & où l'on garde ce qui concerne son Domaine.

Il ya douze Chambres des Comptes.

I. A Paris; elle a cette prérogative , que les autres Chambres des Comptes, quoique Souveraines, sont obligées d'y envoyer les doubles des comptes de leurs Provinces.

II. A Dijon dans le Duché de Bourgogne.

III. A Grenoble en Dauphiné.

IV. A Aix en Provence.

V. A Montpellier en Languedoc.

VI. A Pau, unie au Parlement de la même Ville.

VII. A Nantes en Bretagne.

VIII. A Rouen en Normandie.

IX. A Aire en Artois.

X. A Lille en Flandre.

XI. A Dole en Franché-Comté.

XII. A Blois pour l'Appanage de Monsieur le Duc d'Orleans.

Les Cours des Aydes sont des Jurisdictions Souveraines établies pour juger des

des
de t
Don

I

I.

I.

Cha

leme

II

au P

IV

bre d

V.

Comp

VI

VI

lemen

VI

IX

X.

Parlem

XI.

XI

même

On

Jurisd

France

recette

des differends qui arrivent sur le payement de tous les deniers royaux, à la réserve du Domaine, &c.

Il y a douze Cours des Aydes.

I. A Paris.

II. A Dijon en Bourgogne, unie à la Chambre des Comptes, ou plutôt au Parlement de cette Ville.

III. A Grenoble en Dauphiné, unie au Parlement de la même Ville.

IV. A Montpellier, jointe à la Chambre des Comptes de cette Ville.

V. A Aix, unie à la Chambre des Comptes qui est dans cette Ville.

VI. A Montauban dans le Quercy.

VII. A Pau en Bearn, jointe au Parlement de la même Ville.

VIII. A Bourdeaux en Guyenne.

IX. A Clermont en Auvergne.

X. A Rennes en Bretagne, unie au Parlement qui est en cette Ville.

XI. A Rouen en Normandie.

XII. A Mets, unie au Parlement de la même Ville.

Des Généralités.

On appelle *Généralité* l'étendue de la Jurisdiction d'un Bureau de Trésoriers de France, lequel est établi pour faciliter la recette des deniers des Tailles, & autres

deniers royaux. Il y a vingt-six Généralités : sçavoir vingt divisées en Elections , & six sans Elections.

Les Elections sont des Tribunaux , où l'on juge les differends sur les Tailles & Impôts en premiere Instance , à l'exception des Gabelles & du Domaine du Roy. Il n'y a point d'Elections dans les Pays d'Etats , si ce n'est en Dauphiné.

Les Généralités divisées en Elections ;

- I. De Paris , qui a vingt-deux Elections.
- II. D'Amiens . qui a six Elections.
- III. De Soissons , qui a sept Elections.
- IV De Champagne , qui a douze Elect.
- V. De Lyon , qui a cinq Elections.
- VI. De Montauban , qui a six Elections.
- VII. De Bourdeaux , qui a cinq Elect.
- VIII. D'Auch , qui a douze Elections.
- IX. De Limoges , qui a cinq Elections.
- X. De Poitiers qui a neuf Elections.
- XI. De la Rochelle , qui a cinq Elect.
- XII. De Tours , qui a seize Elections.
- XIII. De Caën , qui a neuf Elections.
- XIV. D'Alençon , qui a neuf Elections.
- XV. De Rouen , qui a quatorze Elect.
- XVI. D'Orleans , qui a douze Ele ?.
- XVII. De Bourges , qui a sept Elect.
- XVIII. De Moulins , qui a sept Elect.
- XIX. De Riom , qui a six Elections.
- XX. De Grenoble , qui a six Elections.

I
I
I
I
I
V
V
L
II
Roya
dante
une au
néchau
Son R
Généra
de l'Au
vence ,
Ville &
Montau
Valrom
est dem
Paris.
Ces C
pelce qu
Mines &
juridicti
des Hôte
les Char

Les six Généralités des Pays d'Etats.

I. De Rennes , ou Bretagne.

II. De Bourgogne.

III. De la Comté de Bourgogne , ou
Franche-Comté.

IV. D'Aix en Provence.

V. De Montpellier en Languedoc.

VI. De Toulouse en Languedoc.

Des Cours & Hôtels des Monnoyes.

Il n'y avoit autrefois dans tout le Royaume qu'une Cour des Monnoyes résidante à Paris ; mais en 1704. on en a créé une autre à Lyon , que l'on a unie à la Sénéchaussée & au Présidial de cette Ville. Son Ressort s'étend dans les Provinces, Généralités & Départemens de Lyon, de l'Auvergne , du Dauphiné , de la Provence , du haut & bas Languedoc , de la Ville & Gouvernement de Bayonne , de Montauban , des Pays de Bresse , Bugey , Valromey & Gex. Le reste du Royaume est demeuré à la Cour des Monnoyes de Paris.

Ces Cours connoissent seules & sans appelce qui concerne les Monnoyes , Métaux, Mines & Poids. Elles n'ont pas seulement juridiction sur les Officiers & Ouvriers des Hôtels des Monnoyes , mais encore sur les Changeurs , Batteurs d'or & d'argent .

Affineurs , Départeurs , Cuilleurs d'or ;
 Jouailliers , Orfèvres , Graveurs , Fon-
 deurs & Mouleurs en sable , & sur tous les
 Balanciers. Elles ont encore juridiction
 sur les Chymistes , les Distillateurs ; sur
 les Marchands qui vendent l'or & l'ar-
 gent , & sur les Artisans qui travaillent en
 Métaux.

C'est pardevant ces Cours , qu'on ap-
 pelle des Jugemens des Chambres des
 Monnoyes qui sont dans tout le Royau-
 me , & des autres Juges qui dépendent
 d'elles.

Il y a en France trente Villes où l'on
 a établi des Hôtels des Monnoyes , pour
 y fabriquer les Especes. Ces Villes se
 servent d'une lettre particuliere de l'al-
 phabet , comme il est marqué ci-après ,
 pour distinguer les Monnoyes qui y sont
 frappées ;

A. Paris.	L. Bayonne.
B. Rouen.	M. Toulouse.
C. Caën.	N. Montpellier.
D. Lyon.	O. Riom.
E. Tours.	P. Dijon.
F. Angers.	Q. Perpignan.
G. Poitiers.	R. Orleans.
H. La Rochelle.	S. Reims.
I. Limoges.	T. Nantes.
K. Bourdeaux.	V. Troyes.

X. A
 Y. E
 Z. C
 &. A
 9. R

aaa
 eee

D

O

qu'elle
 riviere
 chures

Ces
 gneurs
 ferent

Bourge

le Har

porta e

d'Autr

Quint

pagne

Sous

d'Espa

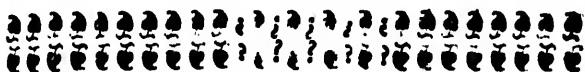
révolte

que ce

du Duc

en furen

X. Amiens.	Aa. Mets.
Y. Bourges.	Bb. Strasbourg.
Z. Grenoble.	Cc. Besançon.
&. Aix.	W. Lille.
9. Rennes.	U. Pau.



DES PAYS BAS.

ON appelle ainsi les Provinces qui sont au Septentrion de la France, parce qu'elles sont vers la Mer, & que plusieurs rivières considérables y ont leurs embouchures.

Ces Provinces avoient autrefois des Seigneurs particuliers ; mais la plûpart passèrent sous la domination des Ducs de Bourgogne. Marie, fille unique de Charles le Hardy, le dernier de ces Ducs, les porta en mariage à Maximilien, Archiduc d'Autriche, dont le petit-fils Charles-Quint étant parvenu à la Couronne d'Espagne, unit les Pays-bas à ce Royaume.

Sous le Règne de Philippe II. Roy d'Espagne, la plûpart de ces Provinces se révolterent : la crainte de l'Inquisition, que ce Roy vouloit y établir, & la sévérité du Duc d'Albe, qui en étoit Gouverneur, en furent les principales causes. Guillaume

de Nassau, Prince d'Orange, étoit le Chef des Révoltés.

Philippe II. & ses Successeurs, firent de grands efforts pour dompter ces Rebelles. Le Duc de Parme en réduisit une partie ; mais les Provinces les plus septentrionales se maintinrent si bien avec le secours de la France & de l'Angleterre, que les Espagnols s'étant inutilement épuisés pour les réduire, furent enfin obligés de les reconnoître pour un Etat libre, indépendant & souverain : ce qui se fit à la Paix de Munster l'an 1648.

Des dix-sept Provinces qui sont dans les Pays-bas, neuf demeurèrent sous la domination d'Espagne ; on les appella alors *Pays-bas Espagnols*, ou *Catholiques*. L'Empereur s'en est rendu maître d'une partie dans la dernière guerre, & le reste lui a été cédé par la Paix d'Utrecht en 1713. d'où vient qu'on les nomme à présent *Pays-bas Autrichiens*. Les huit autres, qui furent reconnues pour un Etat Souverain, se nomment *Provinces-Unies*.

Des Pays-bas Autrichiens.

On donne communément le nom de *Flandre* aux Pays-bas Autrichiens, du nom particulier d'une des Provinces qui y sont ; & les Habitans ont celui de *Fla-*

man
mais
voit
il y
l'un
quo
nuel
L
mais
fran
La
soit
c'est
Cath
L
ces
la Sa
deux
à Bru
xelle
trans
dans
Holla
Le
chien
de L
quatr
de H
fat d
de M
dois

mands. Le terroir est très-fertile en bled, mais on n'y recueille point de vin. On ne voit guères d'endroits dans l'Europe, où il y ait tant de Villes considérables si près l'une de l'autre. Ce pays est très-peuplé, quoique la guerre y ait été presque continue depuis plus d'un siècle.

Les Flamands ne sont pas fort spirituels, mais ils ont beaucoup d'affabilité & de franchise.

La Religion Catholique est la seule qui soit permise dans les Pays bas Autrichiens; c'est pour cette raison qu'on les nomme *Catholiques.*

Les rivières les plus remarquables de ces Provinces, sont la Meuse, l'Escaut, la Sambre, la Lys & la Dyle. Il y a aussi deux Canaux considérables: celui de Gand à Bruges & à Ostende, & celui de Bruxelles à Anvers, lesquels facilitent le transport des marchandises qui viennent dans ces Provinces par la Mer & par la Hollande.

Les neuf Provinces des Pays-bas Autrichiens, sont les trois Duchés, de Brabant, de Luxembourg & de Limbourg; les quatre Comtés, de Flandre, d'Artois, de Haynault & de Namur; le Marquisat du Saint-Empire & la Seigneurie de Malines. Les François & les Hollandois ont conquis plusieurs Places dans

quelques-unes de ces Provinces.

L'Empereur envoie un Gouverneur général, qui commande dans toutes ces Provinces, excepté dans l'Artois, qui est entièrement à la France

La Comté de Flandre & celle d'Artois, relevoient autrefois de la Couronne de France; & les Princes qui les possédoient, en rendoient hommage à nos Rois. L'Empereur Charles-Quint obligea le Roy François I. qu'il détenoit prisonnier, de lui relâcher l'hommage de ces Comtés.

Le Comté de Flandre étoit un des trois anciens Comtes & Pairs Séculiers de la France; au Sacre des Rois, il portoit l'épée du Roy.

Le Duché de Brabant a,	{	Bruxelles, <i>Cap.</i>
		Louvain, <i>Un.</i>
		Tillemont.
		Gemblours.
		Leewe.

Bruxelles est une grande Ville bien bâtie & fort peuplée; elle est la demeure ordinaire des Gouverneurs des Pays-bas Catholiques.

Louvain est une Ville fort grande, mais elle est désagréable, très-faible & mal peuplée, elle a une fameuse Université, qui y attire un grand nombre d'Erudiens.

Le
Luxer

Lu
ment
bas E
1684
wich.

Le
de Li
ble;
dans
par le
dernie
& fire

La C
Fland

Gar
riche
chand

Le Duché de } Luxembourg , *Cap. F.*
Luxembourg, } Arlon.
 } Bastogne.

Luxembourg est une Ville médiocrement grande ; mais la plus forte des Pays-bas Espagnols ; les François l'ont prise en 1684. & l'ont rendue par la Paix de Ryswick.

Le Duché de Limbourg n'a que la Ville de Limbourg qui soit un peu considérable ; elle a été assiégée & prise deux fois dans le siècle passé , par les Hollandois , par les Espagnols , & par les François. Ces derniers s'en rendirent maîtres en 1675. & firent démolir ses fortifications.

La Comté de } Gand , *Cap. Ev. F.*
Flandres a , } Bruges , *Ev.*
 } Dendermonde , *F.*
 } Ostende , *Po. F.*
 } Nieuport , *F.*
 } Tournay , *Ev. F.*
 } Ypres , *Ev. F.*
 } Menin , *F.*
 } Furnes , *F.*

Gand est une Ville , grande , belle , riche , fort peuplée , & des plus marchande des Pays-bas Espagnols : elle est

passablement forte ; les François la prirent en 1678. & la rendirent la même année par la Paix de Nimegue.

Ostende est une Ville très-forte ; elle est fameuse par le siege qu'elle soutint au commencement du dernier siecle. Les Espagnols l'assiégerent sur les Hollandois en 1601. les Assiégés ayant l'avantage de recevoir à toute heure du secours par la Mer, se défendirent pendant trois ans ; ils furent enfin obligés de se rendre en 1604. Cette Place coûta plus de soixante & dix mille hommes aux Espagnols, plus de dix millions, & plus de trois cens mille coups de Canon.

	}	Mons, <i>Cap. F.</i>
		Ath, <i>F.</i>
La Comté de		Halle.
Haynault a,		Lessines.
		Braine le-Comte.

Mons est une Ville assez grande & très-forte. Le Roy la prit en 1691. mais elle a été rendue à l'Espagne par la Paix de Ryfwick.

Ath est une petite Ville assez jolie & très-bien fortifiée. Les François la prirent pour la seconde fois en 1697. & la rendirent la même année par la Paix de Ryfwick.

La
Nam

N
gran
plus
qui e
Roy
repi

C
les F
en 1
dre a

Le
qu'A
& b
cont
meux
la d
oblig
plus
chan
dam
merc

La
Ville
Elle
pre
Siege

La Comté de } Namur, Cap. Ev. F.
Namur a , } Charleroy, F.
 } Fleurus.

Namur est une Ville qui n'est pas fort grande ; elle est assez bien fortifiée , mais sa plus grande force consiste dans le Château , qui est un des plus forts de l'Europe. Le Roy prit cette Ville en 1692. Les Alliés la reprirent en 1695.

Charleroy est une place très-forte que les François prirent pour la seconde fois en 1693. la Paix de Ryswick l'a fait rendre aux Espagnols.

Le Marquisat du Saint - Empire n'a qu'Anvers ; cette Ville est grande , forte & bien bâtie. Le siege qu'elle soutint contre le Duc de Parme en 1585. est fameux par l'attaque des Assiegeans & par la défense des Alliegés ; elle fut enfin obligée de se rendre. Elle étoit autrefois plus riche , plus peuplée , & plus marchande qu'elle n'est à présent. Amsterdam lui a enlevé presque tout son commerce. Elle est le siege d'un Evêque.

La Seigneurie de Malines n'a que la Ville de Malines qui soit remarquable. Elle est belle , bien bâtie , & la plus propre des Pays-bas Catholiques. Elle est le Siege d'un Archevêque & d'un Parle-

ment, ou Conseil souverain, qui a dans son ressort les Provinces des Pays-bas qui dépendent du Roy d'Espagne. On fait dans cette Ville beaucoup de dentelles fort estimées.

L'Empereur possède encore quelques Villes dans le Duché de Gueldres, qui est une des Provinces-Unies. Les principales sont Ruremonde, Evêché; & Gueldres, qui est une Place forte.

DES PROVINCES-UNIES.

Ces Provinces sont ainsi appellées, à cause de l'union qu'elles firent entr'elles à Utrecht l'an 1579. où elles s'obligerent par un serment mutuel, de s'entre-secourir pour conserver leur liberté. On leur donne communément le nom de *Hollande*, du nom particulier de la plus considérable de ces Provinces; les habitans ont celui de *Hollandois*.

Les Provinces-Unies sont au nombre de huit; qui sont réduites à sept; elles donnent leurs voix en cet ordre dans les Assemblées: le Duché de Gueldres & la Comté de Zutphen, qui ne font plus qu'une Province; les Comtés de Hollande & de Zelande; les Seigneuries d'Utrecht, de Frise, d'Over-Yssel, & de Groningue.

Ces Provinces sont autant de Républiques, qui toutes ensemble n'en font qu'une qu'on nomme *les Etats Généraux des Provinces-Unies des Pays-bas*. Chacune d'elles est un Etat souverain, qui se gouverne selon ses Loix & ses Coutumes. Les Villes mêmes sont de petites Républiques gouvernées par un Sénat, & qui jouissent du pouvoir souverain en plusieurs choses, quoiqu'elles soient soumises à leurs Etats Provinciaux dans tout le reste.

Le Gouvernement de cet Etat est Démocratique, mêlé d'un peu d'Aristocratie, puisque les Etats de chaque Province sont composées de Nobles, qui n'ont tous ensemble qu'une voix; & des Députés des Villes qui ont chacune la leur.

L'Etat est gouverné par les Députés que chaque Province choisit; il s'en forme trois Assemblées, qui sont, les Etats Généraux, le Conseil d'Etat & la Chambre des Comptes. Elles se tiennent toujours à la Haye.

L'Assemblée qu'on nomme *les Etats Généraux des Provinces-Unies*, a la principale direction des affaires, & donne audience aux Ministres Etrangers. Quelques-unes des affaires s'y régient à la pluralité des voix; mais il y en a d'autres qui demandent le consentement unanime des Provinces, comme lorsqu'il s'agit de la

paix , ou de la guerre , des alliances , de la valeur de la monnoye , & des privilèges de l'Union. Dans les affaires qui se réglent à la pluralité des voix , on n'y opine pas par tête , mais par le nombre des Provinces , qui y envoient chacune autant de Députés qu'elles veulent , & qui n'ont tous ensemble qu'une voix. Chaque Province y préside une semaine selon son rang ; & c'est à son Député Président , que les Ministres étrangers doivent s'adresser , quand ils veulent avoir audience , ou présenter quelque mémoire.

Le Conseil d'Etat exécute les résolutions prises dans l'Assemblée des Etats Généraux ; il est composé des Députés de toutes les Provinces , mais le nombre de ces Députés est fixe. La Gueldre y en envoie deux : la Hollande , trois : la Zelande , deux : la Seigneurie d'Utrecht , un : la Frise , deux : la Seigneurie d'Over-Yssel , un : la Seigneurie de Groningae , un. Les affaires dont ils connoissent , sont réglées à la pluralité des voix , & l'on y opine par tête.

La Chambre des Comptes est aussi composée des Députés de chaque Province ; elle connoît des Finances.

La terre est assez fertile en bled dans quelques endroits de ces Provinces , mais dans la plupart il n'y a que des pâturages , qui sont excellens ; & où l'on nourrit quan-

tit
be
de
gr
leu
ce
par
Pa
qu
tou
rar
mer
lem
Cor
pro
& e
hom
tent
vail
pag
elle
rable
L.
polit
la na
pour
pren
que
La
Unie
ares

rité de bestiaux. On y fait de très-bon
beurre, & des fromages fort estimés,
dont on tire un grand profit; mais la plus
grande richesse des Hollandois vient de
leurs manufactures & de leur commerce,
tant sur mer que sur terre; c'est
par-là qu'ils ont réparé la stérilité de leur
Pays, & l'ont rendu un des plus abondans
qu'il y ait au monde, en y apportant
tout ce qu'il y a de meilleur & de plus
rare dans les Pays étrangers. Ils font commerce
par toute la terre, mais principalement
dans les Indes Orientales, d'où la
Compagnie qui en porte le nom, tire des
profits immenses. Elle est très-puissante,
& entretient près de quatre-vingt mille
hommes; il y en a dix-huit mille qui portent
les armes, & soixante mille qui travaillent
pour elle. Ils ont aussi une Compagnie
pour les Indes Occidentales mais elle
n'est pas à beaucoup près si considérable.

Les Hollandois sont bons, laborieux,
politiques, habiles pour le commerce &
la navigation. Ils ont beaucoup d'avidité
pour le gain; il n'y a rien qu'ils n'entre-
prennent, lorsqu'ils espèrent en tirer quel-
que profit.

La religion dominante des Provinces-
Unies est la Prétendue Réformée, les au-
tres Religions y sont aussi permises, ex-

cepté la Catholique qui y est seulement tolérée, & la Socinienne, qui y est entièrement défendue.

Le Rhin est la plus grande des Rivieres qui sont dans les Provinces - Unies. Il s'y divise en cinq branches, qui ont differens noms; sçavoir, le Vahal, l'Yssel, le Leck, le Vaert & la dernière branche, qui retient le nom du Rhin, & se perd dans les sables au-dessus de Leyde; car ce Fleuve ne porte plus son nom jusqu'à la mer depuis l'an 860., que l'Océan. s'étant débordé, ruina son embouchure.

Les différentes branches du Rhin, la Meuse & quantité de canaux qu'on a faits, facilitent le transport des marchandises, & contribuent beaucoup à rendre le commerce dans ce Pays.

Le Duché de Gueïdres a,	}	Nimegue, <i>F.</i>
		Arnhem.
		Haderrwick, <i>Un.</i>
		Bommel.

La Comté de Zurphen a,	}	Zurphen.
		Doëlsbourg.
		Groll.
		Lochem.

Nimegue est une Ville assez forte, qui fut prise par les François en 1672. elle est

fame
rent
les P
Fran

Dans
de, c
que,

Ce
plée,
& ma
geuse
n'y a
pure
ment
beauc
qui a
éleme
Mer i
tenue
tient

An
Provi
riche,
une d

fameuse par les Traités de Paix qui y furent conclus entre la France, l'Espagne & les Provinces-Unies en 1678. & entre la France & l'Empire l'année suivante.

Dans la Hollande, on remarque, { Amsterdam, *Po.*
Leyde, *Un.*
Rotterdam, *Po.*
La Haye.
Horn, *Po.*
Haërlem.
Dordrecht.
Delft.

Cette Province est extrêmement peuplée, quoique l'air y soit humide, froid, & mal-sain. La terre y est fort marécageuse, & couvert de glaces en hyver. Il n'y a que des pâturages; l'eau n'y est ni pure ni saine. Le feu s'y fait communément avec des tourbes, qui ne sont pas à beaucoup près si commodes que le bois: ce qui a fait dire au sçavant Grotius, que les éléments n'y valent pas grand chose. La Mer inonderoit ce Pays, si elle n'étoit retenue par de fortes digues, qu'on entretient avec grand soin.

Amsterdam est la principale Ville des Provinces-Unies; elle est grande, belle, riche, fort marchande, bien peuplée, & une des plus considérables de toute l'Eu-

rope. Quoique son Port ne soit pas fort profond, il ne laisse pas d'être toujours rempli d'un très-grand nombre de Vaisseaux. Elle s'est conservée long-tems dans la pureté de la doctrine Catholique, & dans la fidélité qu'elle devoit à son Prince; mais enfin étant assiégée par le Prince d'Orange en 1587. & l'armée navale que le Duc d'Albe envoyoit à son secours, avant malheureusement échoué, elle fut obligée de se rendre.

Leyde est la plus grande Ville des Provinces-Unies après Amsterdam, elle est aussi une des plus belles & des plus propres.

Rotterdam est la Ville la plus riche & la plus marchande de ces Provinces après Amsterdam, à cause de son Fort qui est fort bon.

La Haye n'est qu'un Bourg; mais c'est le plus grand, le plus beau, & le plus riche de l'Europe. Il y a beaucoup de Villes assez considérables, qui ne sont, ni si grandes, ni si bien bâties. C'est le lieu où se tiennent les Etats-Généraux des Provinces-Unies.

Dans la Zelande } Middelbourg.
 on remarque, } Fleffingue, Po.
 } Veerre.

La Province de Zelande est en général

fort f
sept
confi
qui e
ment

La S
d'Utr

Ut
Arche
Henri
que,
porta
Quint
Elle e
fort fa

Dans
remar

La F
endro
l'on n
palem

fort fertile en grain ; elle est composée de sept Isles. Celle de Walckeren , la plus considérable de toutes , a Middelbourg , qui est une Ville assez belle & médiocrement grande.

La Seigneurie d'Utrecht a ,
Utrecht , *Un.*
Amersfort.
Rhenen.
Monfort.

Utrecht étoit autrefois le Siege d'un Archevêque , qui étoit Seigneur du Pays. Henri de Baviere , qui en étoit Archevêque , étant chassé par les habitans , transporta son droit à l'Empereur Charles-Quint , qui s'empara de cette Province. Elle est assez agréable , & jouit d'un air fort sain.

Dans la Frise on remarque ,
Leuwarde.
Harlingue , *Po. F.*
Franecker , *Un.*
Staveren.

La Frise est fertile en bled dans quelques endroits. Il y a d'excellens pâturages , où l'on nourrit quantité de bétail , principalement de très-beaux chevaux.

La Seigneurie d'Over-Yffela, { Deventer.
Zwol, F.
Coëworden, F.
Campen, Po.

La Seigneurie d'Over-Yffel appartenoit aux Archevêques d'Utrecht. Henri de Baviere la ceda à l'Empereur Charles-Quint.

La Seigneurie de Groningue n'a que la Ville de Groningue qu'on puisse remarquer. Cette Ville est grande, belle & forte; elle a une célèbre Université. Les Ommelandes, c'est-à-dire Pays circonvoisins, sont unis à cette Province; il n'y a que des Bourgs & des Villages. La fertilité de ce Pays consiste en ses grands pâturages, où l'on nourrit quantité de chevaux pour le charroy.

Les Hollandois ont une partie du Duché de Brabant, & une petite partie de la Comté de Flandre; on les appelle *Brabant Hollandois*, & *Flandre Hollandoise*. Ils possèdent aussi un territoire de Mastricht, près le Pays de Liege, & une partie du Duché de Limbourg.

Le Brabant { Bosseduc, F.
Hollandois a, { Grave, F.
Berg-op-zoom, F.
Breda, F.

Le
gran
plu
quel

L
Holla

Ma
XIV.
de tr
geren
deux
ensui

22222
55555


DE

L
Duc,
son il
nomb
fortis.
raine
celle

Les Hollandois possèdent encore une grande étendue de Pays dans l'Asie; ils ont plusieurs places en Afrique, & occupent quelques Isles en Amerique.

La Flandre	}	Lecluse, F.
Hollandoise a,		Hulst, F.
		Le Sas de Gand, F.
		Ystendyck, F.
		Axel, F.

Mastricht est une Ville très-forte. Louis XIV. la prit en 1673. après treize jours de tranchée ouverte : les Alliés l'assiégerent en 1676; ils passerent cinquante deux jours devant cette Place, & furent ensuite obligés d'en lever le siege.



DE LA LORRAINE.

LA Lorraine est un Duché des plus considérables de l'Europe, dont le Duc, qui en est Souverain, est d'une Maison illustre par son ancienneté, & par le nombre des grands hommes qui en sont fortis. Il n'y a gueres de Maison Souveraine dans l'Europe qui ne soit alliée à celle de Lorraine.

rtenoit
de Ba-
Quint.
que la
remar-
& forte;
s Om-
voisins,
que des
é de ce
ges, où
pour le

du Du-
artie de
elle Bra-
dotse. Ils
stricht,
artie du

F.

L'Etat de ce Duc comprend le Duché de Lorraine & le Duché de Bar. La terre y produit abondamment du bled, du vin, & de tout ce qui est nécessaire à la vie. On y trouve en plusieurs endroits des puits salés, dont l'eau sert à faire du sel en quantité; le Prince en tire un grand revenu.

Les Lorrains sont bons, ménagers & très-affectionnés à leur Prince.

La Religion Catholique est la seule que l'on professe dans ce Pays.

Les principales rivières sont la Meuse & la Moselle.

Le Roy s'étant rendu maître de la Lorraine, l'a gardée jusqu'en l'année 1697. qu'il l'a rendue au Prince Leopold, qui la possède à présent.

Le Duché de Lorraine comprend trois Bailliages, qui sont ceux de Nancy, de Mirecourt & de Vaudrevange, qu'on nomme autrement *Bailliage François*, *Bailliage de Vauge*, & *Bailliage Allemand*.

Le Bailliage	}	Nancy, <i>Cap.</i>
François,		Luneville.
		Norreny.

Le Bailliage	}	Mirecourt.
de Vauge,		Remiremont.
		Plombières.

Le
Aller

N
& le
bien
fortifi

No
l'Emp
mont
est à
jet à
dépen

Le
ronne
rend l

Dans
on re



D

L A
qu


Le Bailliage { Vaudrevange.
Allemand, { Saint Avo.

Nancy est la Capitale de la Lorraine , & le séjour ordinaire des Ducs. Elle étoit bien fortifiée ; le Roy en a fait démolir les fortifications , avant que de la rendre.

Nomeny est un Marquisat qui relève de l'Empire , ainsi que la Comté de Blamont : ce qui fait que le Duc de Lorraine est à cet égard Prince de l'Empire , & sujet à ses charges ; mais il est d'ailleurs indépendant.

Le Duché de Bar relève de la Couronne de France : le Duc de Lorraine en rend hommage au Roy.

Dans le Barrois { Bar-le-Duc , *Cap.*
on remarque , { Pont-à-Mousson , *Un.*
 { Saint Michel.
 { Ligny.
 { Commercy.



DE LA SUISSE.

LA Suisse est divisée en treize Cantons. Qui sont autant de Républiques indé

pendantes les unes des autres, mais confédérées pour leur conservation mutuelle. Cette confédération commença l'an 1307. par les Cantons d'Ury, de Schwitz, & d'Underwald, qui ne pouvant souffrir la tyrannie des Gouverneurs que les Archiducs d'Autriche leur envoyoient, en secouèrent le joug; & ayant gagné une grande bataille contre les Autrichiens l'an 1315, ils en remportèrent pour prix leur entière liberté. Le nom de *Suisses* leur est venu, de ce que pendant la bataille les Allemands entendant souvent réentir le nom de *Schwitz*, qui étoit celui d'un des Cantons confédérés, le donnerent non seulement à ces trois Cantons, mais encore aux autres, qui se liguerent dans la suite avec eux: ce qu'ils firent en différens tems; le Canton de Lucerne en 1332, le Canton de Zurich en 1351, les Cantons de Zug & de Glaris en 1352, le Canton de Berne en 1353, les Cantons de Fribourg & de Soleure en 1481, les Cantons de Basle & de Schafouse en 1501, & le Canton d'Appensel en 1513.

Le Gouvernement n'est pas le même dans ces treize Cantons; il est en quelque manière Aristocratique dans ceux de Lucerne, de Zurich, de Berne, de Fribourg, de Soleure, de Basle & de Schafouse: car les seuls Bourgeois des Villes Capitales de

ces
vern
tique
d'Un
d'Ap
& V
égale
De
tholic
d'Und
Fribo
Protes
Berne
a deux
les Ca
Canton
semblé
restans
ble à I
huit pr
Cha
Ville,
fidérah
derwal
celui d
wald a
Le C
& le p
peut ar
fa défer
Ces p

ces Cantons peuvent y avoir part au Gouvernement. Il est entierement Démocratique dans les Cantons d'Ury, de Schwitz, d'Underwald, de Zug, de Glaris, & d'Appenzel. Tous les habitans des Bourgs & Villages qui les composent, peuvent également prétendre aux Charges.

Des treize Cantons, il y en a sept Catholiques : les Cantons d'Ury, de Schwitz, d'Underwald, de Lucerne, de Zug, de Fribourg & de Soleure. Il y en a quatre Protestans : les Cantons de Zurich, de Berne, de Basle & de Schafouse. Il y en a deux qui sont Catholiques & Protestans : les Cantons de Glaris & d'Appenzel. Les Cantons Catholiques tiennent leurs Assemblées particulieres à Lucerne ; les Protestans à Araw : tous les Cantons ensemble à Bade, qui est une Ville sujette aux huit premiers Cantons.

Chaque Canton porte le nom de la Ville, ou du Bourg qui est le plus considérable, excepté ceux d'Ury & d'Underwald, qui n'en ont point de leur nom ; celui d'Ury a Altorf, & celui d'Underwald a Stantz.

Le Canton de Berne est le plus grand & le plus puissant de tous les Cantons, il peut armer soixante mille hommes pour sa défense.

Ces peuples ne pensent point à s'agran-

dir; ils s'appliquent uniquement à conserver leur liberté; les montagnes & les forêts qui se trouvent dans leur pays en rendent la conquête difficile. Outre cela ils ont de fort bonnes milices, qui s'assembleroient en peu de tems, si on venoit l'attaquer.

Les Suisses sont fideles & religieux observateurs de leur parole; quoiqu'ils soient grossiers en apparence, ils sont politiques, & entendent parfaitement bien leurs interêts: ils aiment la guerre, mais non pas dans leurs pays: leur infanterie est fort estimée, principalement pour soutenir un choc.

La Suisse passe pour le pays le plus élevé de l'Europe, parce que les trois plus grands fleuves de cette partie de la terre y passent. Le Danube, qui coule jusqu'à l'extrémité orientale; le Rhin, qui va jusqu'à l'occidentale, & le Rhône jusqu'à la méridionale, ont leurs sources, ou dans la Suisse, ou aux environs. L'Aar y prend aussi la sienne.

La terre de ce pays n'est guères fertile; à cause du grand nombre de montagnes qui s'y trouvent, principalement vers le Midi. On y porte du bled de la Souabe, de la Franche-Comté & de l'Alsace.

Il y a plusieurs lacs dont les principaux sont ceux de Genève & de Constance.

Les
plus
bles d
font,

Zurich
est une
bâtie, f
merce d
porte d
publique
est Prote
tocratiqu
Berne
est une a
peuplée
Eglise ma
& un ar
un des qu
nement e
Altorf

Les Villes les plus remarquables de la Suisse sont,

{	Zurich.
	Berne.
	Altorf.
	Schwitz.
	Stantz.
	Zug.
	Glaris.
	Basle , <i>Un.</i>
	Fribourg , <i>F.</i>
	Soleure , <i>F.</i>
	Schafouse.
	Lucerne.
Appenzel.	

Zurich Capitale du Canton de ce nom , est une Ville fort ancienne, grande , bien bâtie, fort peuplée & riche par le commerce de crépon & de soye, qu'on y apporte d'Italie ; elle a une bibliotheque publique & un très bel arsenal : ce Canton est Protestant, & son Gouvernement Aristocratique.

Berne Capitale du Canton de ce nom , est une assez grande Ville, propre , bien peuplée & fort riche : on y voit une Eglise magnifique , une Academie fameuse & un arsenal bien fourni : ce Canton est un des quatre Protestans, & son Gouvernement est Aristocratique.

Altorf est un gros Bourg du Canton.

d'Ury, ses maisons sont assez belles & assez bien pavées : ce Canton est un des sept Catholiques Romains, & son Gouvernement est Démocratique.

Schwitz qui donne le nom à ce Canton, n'a qu'une seule Eglise & quelques maisons peintes autour d'une place : ce Canton est Catholique & son Gouvernement Démocratique.

Stantz est le seul lieu considérable du Canton d'Underwald ; ce Canton est Catholique & son Gouvernement Démocratique.

Zug est une petite Ville ou Bourg qui donne le nom à ce Canton : la Maison de Ville est assez belle ; ce Canton est le dernier des sept Catholiques, & le Gouvernement est Démocratique.

Glaris qui donne le nom à ce Canton, est un des principaux Bourgs ; ses habitans sont en partie Réformés & en partie Catholiques Romains, & son Gouvernement est populaire, aussi bien que celui d'Appenzel.

Basse Capitale du Canton de ce nom, est partagée en grande & petite Ville ; elle est grande, propre & belle, & la plus considérable de toute la Suisse. Son Eglise Cathédrale est magnifique, aussi bien que la Maison de Ville ; elle fait un grand commerce, principalement en quincaillerie ;

ce C
nem
Fri
nom
sur le
se,
d'asse
Catho
tocrat
Sole
elle es
tite V
de bor
le. Les
l'Amba
sa résid
tholiqu
cratiqu
Schaft
nom, e
les rues
bâties
son Eg
le plus
son de
font trè
Protesta
cratique
Lucer
est mé
bien peu

ce Canton est Protestant, & son Gouvernement est Aristocratique.

Fribourg Capitale du Canton de ce nom, est fort commode par sa situation sur le penchant d'une montagne raboteuse, quoiqu'elle ait de belles places & d'assez beaux bâtimens : ce Canton est Catholique, & son Gouvernement Aristocratique.

Soleure est la Capitale de son Canton ; elle est séparée par l'Aar en grande & petite Ville ; elle a de beaux remparts & de bons bastions revêtus de pierre de taille. Les Jesuites y ont un beau college, & l'Ambassadeur de France en Suisse y fait sa résidence ordinaire : ce Canton est Catholique, & son Gouvernement Aristocratique.

Schafouse Capitale du Canton de ce nom, est une Ville médiocrement grande, les rues en sont larges & les maisons bien bâties & peintes à la mode. On y admire son Eglise Cathédrale, son pont comme le plus beau qui soit sur le Rhin. La Maison de Ville, l'arsenal & la bibliotheque sont très - considérables : ce Canton est Protestant, & le Gouvernement Aristocratique.

Lucerne Capitale du Canton de ce nom, est médiocrement grande, assez belle, bien peuplée & riche par le commerce des

marchandises qu'on y apporte d'Italie ; elle a un arsenal fort bien pourvû & un beau college de Jesuites : ce Canton est un des sept Catholiques Romains ; son Gouvernement est Aristocratique , le Nonce du Pape & l'Ambassadeur d'Espagne y font leur résidence.

Appenzel dont le Canton tire son nom, est un gros Bourg riche & bien peuplé ; ses habitans sont moitié Réformés, moitié Catholiques Romains : son Gouvernement est entierement populaire.

Les Suisses ont plusieurs Alliés , dont les principaux sont les Grisons , le Valais, & la République de Genève.

Coire Evêché , est la principale Ville du pays des Grisons.

La Valteline , qui est un pays dépendant des Grisons , a pour Capitale Sondrio.

Sion Evêché , est la Capitale du Valais.

Genève est une Ville riche , marchande, & fort peuplée : elle se gouverne en forme de République. Les Ducs de Savoye prétendent qu'elle leur appartient. Elle étoit le Siege d'un Evêque , qui prenoit la qualité de *Prince de Genève* ; mais les habitans ayant donné dans les nouvelles opinions de Calvin , en chasserent l'Evêque & les Catholiques : l'Evêque fait à présent sa résidence à Annecy en Savoye.



D

L

la c
cauf

qui

neig

n'est

cueil

vin.

Le

très-

cet

sion

absol

petue

de R

a sur

posse

ce dre

en fit

derni

ritiere

Louis

elle n

est re



DE LA SAVOYE.

LA Savoye est un Duché qui est plus considérable par sa grandeur, que par la qualité du pays : l'air y est froid, à cause du grand nombre de ses montagnes, qui sont presque toujours couvertes de neige : le terroir en est peu fertile, si ce n'est en quelques endroits, où l'on recueille assez de bled & suffisamment de vin.

Le Duc de Savoye est d'une Maison très-ancienne & fort illustre. Il possède cet Etat souverain par ordre de succession, & le gouverne avec un pouvoir absolu ; il porte le titre de Vicaire perpétuel de l'Empire, & prend la qualité de *Roy de Chypre*, à cause des droits qu'il a sur ce Royaume ; mais il ne l'a jamais possédé. Charles Duc de Savoye acquit ce droit en 1487. par la donation que lui en fit Charlotte fille de Janus, ou Jean dernier Roy de Chypre, & légitime héritière de ce Royaume, qui avoit épousé Louis de Savoye oncle de Charles, dont elle n'eut point d'enfans. La Loy Salique est reçue en Savoye, aussi bien qu'en

France : les filles n'y héritent point de la Souveraineté, & au défaut d'enfans mâles, elle appartient au plus proche parent du Duc en ligne masculine.

Le Duc de Savoye a été mis, par le Traité d'Utrecht en 1713. en possession de la Sicile, avec le titre de *Roy*; mais il en a perdu la qualité, en perdant cette Isle, qui lui a été enlevée par les Espagnols en 1718. La Sardaigne lui ayant été donnée en échange par l'Empereur, on lui donna le titre de *Roy de Sardaigne*.

Les Savoyards ne sont pas fort spirituels, mais ils sont bons, fidèles, laborieux & ménagers.

La Religion Catholique est la seule que l'on professe en Savoye.

L'Isère est la principale rivière de ce Duché, elle y prend sa source.

On divise la Savoye en six parties, dont on en trouve trois vers le Septentrion, qui sont le Genevois, le Chablais, le Faucigny; & trois vers le Midi, la Savoye propre, la Tarentaise & la Maurienne.

Le Genevois, { Ancey, *Ev.*
Alby.
Chaumont.

Le Chablais, { Thonon.
Ripaille.
Evian.

Le F

La
propri

La T

La M

Ch
néral
pre. C
lemen
est aff
de; c
un ChMo
que sa
plus f
bie p
d'un
rendit
Catin
en 16

- Le Faucigny , { Bonneville.
 { Cluse.
 { Bonne.
- La Savoye propre , { Chambery, *Cap. Par. C. Co.*
 { Montmelian.
 { Rumilly.
- La Tarentaise , { Moustiers , *Arc.*
 { Saint Maurice.
- La Maurienne , { Saint Jean , *Ev.*
 { Saint Michel.
 { La Chambre.

Chambery Capitale de la Savoye en général , est dans le Duché de Savoye propre. Cette Ville qui est le Siege d'un Parlement & d'une Chambre des Comptes , est assez bien bâtie & médiocrement grande ; on y voit plusieurs belles fontaines & un Château assez bien fortifié.

Montmelian n'a rien de considérable que sa Forteresse qui passe pour une des plus fortes de l'Europe , presque imprenable par rapport à sa situation sur le haut d'un rocher très-escarpé. Henry IV. s'en rendit maître en 1600. & Monsieur de Catinat depuis Maréchal de France la prit en 1691. elle fut rendue au Duc en 1696.

DE L'ITALIE.

L Italie est un des plus beaux pays de l'Europe ; les montagnes qu'on appelle *les Alpes* la séparent de la France , de la Savoye , de la Suisse , & de l'Allemagne ; le Mont Appennin la traverse d'Occident en Orient : l'air en général y est sain , quoique fort chaud principalement vers le Midi , la terre y est très - fertile , elle produit abondamment du bled , du vin , de l'huile , des oranges , des citrons , des grenades & beaucoup d'autres fruits excellens ; il y vient du riz en quelques endroits ; on y nourrit quantité de vers à foye , ce qui en fait un des meilleurs revenus.

Les Italiens sont spirituels , politiques , propres aux Arts , aux Sciences & aux affaires : mais ils sont extrêmement vindicatifs & jaloux. Le desir de vengeance n'y est pas moins héréditaire dans les familles , que les patrimoines : ils n'épargnent point la dépense , & souvent ils ont recours à la trahison , pour se défaire de leurs ennemis : aussi n'y a-t-il point de pays dans l'Europe où il se commette plus

d'affa
fes co
Etats
com
un lie
affaffi
tés q
per.
jusqu'
femm
les pl
elles r
quelq
Co
té, il
la pro
roient
tions
quand
Benéf
c'est l
clinat
excell
& la
La
grand
de Pr
& de
l'Eure
& d'I
La

d'assassinats qu'en Italie, à quoi deux choses contribuent beaucoup, la petitesse des Etats, dont il est facile de sortir, & la commodité des asyles, chaque Eglise étant un lieu où la Justice n'oseroit prendre un assassin sans employer plusieurs formalités qui lui donnent le temps de s'échapper. Pour leur jalousie, elle va souvent jusqu'à l'extravagance; ils tiennent leurs femmes & leurs filles toujours enfermées: les plus riches sont les plus esclaves; car elles ne sortent jamais sans être suivies de quelque personne qui les observe.

Comme les Italiens aiment fort l'oisiveté, ils s'adonnent plus aux intrigues qu'à la profession des armes, en quoi ils pourroient aussi bien réussir que les autres Nations, car ils ne manquent pas de valeur; quand ils sont aguerris: ils recherchent les Bénéfices avec empressement, parce que c'est le moyen le plus conforme à leur inclination pour parvenir aux honneurs: ils excellent dans l'Architecture, la Peinture & la Sculpture.

La passion qu'on a en Italie pour les grands titres, est cause que tout y est plein de Principautés, de Duchés, de Comtés & de Marquisats: c'est aussi le pays de l'Europe, où il y a le plus d'Archevêchés & d'Evêchés.

La Religion Catholique est exactement

observée en Italie : les Inquisitions qu'on y a établies, empêchent qu'on y répande de mauvaises doctrines.

La Langue italienne est fort agréable ; mais elle sied mieux aux femmes qu'aux hommes : elle est plus pure dans la Toscane, qu'en aucun autre lieu.

Les rivières les plus considérables de l'Italie, sont le Po, l'Adde, l'Adige, l'Arno & le Tibre. Entre les lacs, on remarque le lac Majeur & ceux de Come & de Garde.

L'Italie est une grande Presqu'Isle, qui représente assez bien la figure d'une botte ; elle est partagée entre plusieurs Souverains, dont les principaux sont le Pape, l'Empereur, la République de Venise, le Duc de Savoye, & le Grand Duc de Toscane. Elle n'a point, à proprement parler, de Ville Capitale : mais si quelqu'une pouvoit avoir ce titre, ce seroit sans doute celle de Rome.

On peut diviser l'Italie en partie septentrionale & en méridionale, qui comprennent ensemble plusieurs Souverainetés, entre lesquelles on en remarque dix principales : la partie Septentrionale, qui est l'ancienne Lombardie, en a sept ; le Piémont, la République de Gènes, les Duchés de Milan, de Parme, de Modene, de Mantoue & la République de Venise.

La p
Duch
& le
à l'I
sont a

Le
voye
pays
droits
en vin
Les fi
le non

La Pr
de Pi

Le
d'Août

La partie Méridionale en a trois, le Grand Duché de Toscane, l'Etat Ecclesiastique & le Royaume de Naples. On joint encore à l'Italie plusieurs Isles considérables qui sont aux environs.

I. L E P I E' M O N T.

Le Piémont appartient au Duc de Savoye qui en est Souverain. Quoique ce pays soit montagneux en plusieurs endroits, il ne laisse pas d'être fertile en bled, en vin & en fruits; il est aussi fort peuplé. Les fils aînés des Ducs de Savoye portent le nom de *Prince de Piémont*.

Le Piémont comprend,

La Principauté de Piémont,	{ Turin, <i>Cap. Arc. Un. F.</i>
	{ Yvrée, <i>Ev. F.</i>
	{ Suze, <i>F.</i>
	{ Pignerol.
	{ Carignan.
	{ Coni, <i>F.</i>
Le Duché d'Août,	{ Savillan.
	{ Oneille, <i>P.</i>
	{ Août, <i>Ev.</i>
	{ Châtillon.
	{ Saint-Marcel.

Le Marquisat de Verceil, { Verceil, *Ev.*
Mafferan.
Bielle,

La Comté d'Ast, { Ast, *Ev.*
Cerizolles.
Verue, *Ev.*

Le Marquisat de Salusses, { Salusses, *Cap. Ev.*
Carmagnole.

La Comté de Nice, { Nice, *Ev. F.*
Ville-Franche, *Po.*

Turin est une Ville médiocrement grande, mais elle est belle, bien bâtie, fort peuplée & bien fortifiée. Les Ducs de Savoie y font leur résidence ordinaire. Le Comte de Harcourt la prit en 1640. en fort peu de tems & avec peu de troupes.

Cerizolles Bourg célèbre par la victoire que remportèrent les François sur les troupes de l'Empereur Charles - Quint le 14. Avril 1544. Les François avoient à leur tête François de Bourbon Duc d'Enguien, âgé de 22. ans.

Verue Place très - forte dans la Comté d'Ast, prise par le Duc de Vendôme en 1705. quoiqu'elle passât pour imprenable.

V
sieur
N
porte
Prov
nat p
due a
O
Mon
voye

Le M
Savo

II. L

L'E
tend
le non
fort m
lens v

Le
tocrat
le Gr
Noble

Le
affaire

pour
les de

Ce
quoiq

Vercell étoit une Place très-forte. Monsieur le Duc de Vendôme la prit en 1704.

Nice est la Capitale d'une Comté qui en porte le nom, & qui étoit autrefois de la Provence. Monsieur le Maréchal de Catinat prit cette Ville en 1691. On l'a rendue au Duc de Savoye.

On peut joindre au Piémont la partie du Montferrat qui a été cédée au Duc de Savoye par la Paix de Chierasco, en 1631.

Le Montferrat { Trin.
Savoyard a, { Albe, Ev.

II. LA REPUBLIQUE DE GENES.

L'Etat de la République de Gènes s'étend le long de la mer Méditerranée; on le nomme *la Côte de Gènes*. C'est un pays fort montagneux: on y recueille d'excellens vins.

Le Gouvernement de cet Etat est Aristocratique: la Souveraineté réside dans le Grand Conseil qui est composé de la Noblesse.

Le Sénat a l'administration ordinaire des affaires: il est de douze Sénateurs, & a pour Chef un Doge que l'on change tous les deux ans.

Cette République a très-peu de revenu, quoique les particuliers soient fort riches;

La Côte de } Genes, *Cap. Arc. Po. F.*
 Genes a, } Savone, *Ev. F.*
 } Monaco, *F.*
 } Final, *F.*

Génes est une grande Ville bien peuplée; on la surnomme *la Superbe* à cause de ses beaux bâtimens. Elle est la plus riche & la plus marchande de l'Italie après Venise; on y entretient plusieurs belles manufactures; elle fait un grand trafic sur les Galions d'Espagne, & en étoffes de soye; ses habitans sont spirituels & fort expérimentés dans la navigation; mais ils sont avarés & superbes; ils se sont rendus odieux par leurs perfidies & leurs infidélités. Cette Ville a souffert un grand nombre de révolutions; les Empereurs, les Roys de France & les Ducs de Milan, en ont été les maîtres. Depuis qu'elle est République il y a eu quantité de changemens dans la forme de son Gouvernement. Elle est à présent gouvernée par des Sénateurs & un Doge qui en est le Chef, & qui n'a cette Charge que deux ans. Tant qu'il est en cette place, il ne lui est pas permis de sortir de son Palais. Elle fut obligée en 1684. d'envoyer son Doge avec quatre Sénateurs, pour faire satisfaction au Roy sur quelques sujets de mécon-

renten
 jecté.

Sav
 les Gé
 en ont

Mon
 Princip
 qui en
 protecti
 une ga

Fina
 même
 pagne;
 ré dans
 aux Gé

III.

Le
 ou des
 Il a été
 entre le
 Italiens
 & Fran
 times
 sieurs f
 L'Emp
 meuré
 fils Phi
 pagne,
 jusqu'à

entement qu'elle avoit donnés à Sa Majesté.

Savone étoit autrefois une Ville libre ; les Génois s'en sont rendus les maîtres & en ont bouché le Port.

Monaco est la Capitale d'une petite Principauté, qui appartient à un Prince qui en porte le nom, & qui est sous la protection de la France. Le Roy y tient une garnison.

Final est la Capitale d'un Marquisat de même nom, qui appartenoit au Roy d'Espagne ; mais l'Empereur s'en étant emparé dans ces dernières guerres, l'a rendue aux Génois.

III. LE DUCHE' DE MILAN.

Le Duché de Milan, ou le Milanéz, a eu des Ducs, qui en étoient Souverains. Il a été long-tems le théâtre de la guerre entre les François, les Espagnols, & les Italiens. Les Rois de France Louis XII. & François I. ayant des prétentions légitimes sur ce Duché, s'en rendirent plusieurs fois les maîtres, & le perdirent aussi. L'Empereur Charles-Quint en étant demeuré paisible possesseur, le donna à son fils Philippe, qui a été depuis Roy d'Espagne, dont les Successeurs l'ont possédé jusqu'à présent comme Fief de l'Empire.

Le Prince Eugene, Général de l'armée de l'Empereur, se rendit maître de ce Duché en 1706. il est depuis ce tems-là sous la domination de l'Empereur, à qui il a été cédé en 1714. par le Traité de Bade.

Dans le Duché de Milan on remarque ,	}	Milan, <i>Cap. Arch. Un.</i>
		Pavie, <i>Ev. Un.</i>
		Cremone, <i>Ev. F.</i>
		Novarre, <i>Ev. F.</i>
		Alexandrie, <i>Ev. F.</i>
		Valence.

Milan est une Ville bien peuplée & très-marchande ; on la surnomme *l. Grande* : elle a un Château qui passe pour un des plus forts d'Italie ; on y voit plusieurs beaux bâtimens , entr'autres son Eglise Cathédrale, qui n'en cède gueres à Saint Pierre de Rome. On remarque que cette Ville a été assiégée quarante fois, & prise vingt-deux. Le Gouverneur du Milanez y fait ordinairement sa résidence.

Pavie étoit autrefois plus considérable qu'elle n'est à présent. François I. assiégea cette place en 1525. le Connétable de Bourbon vint la secourir avec l'armée de l'Empereur qu'il commandoit : il défit celle de ce Roy, & le fit prisonnier.

sera é
incroy
roître
ral de
d'y fa
nuit p
vriren
mille
Ils en
avanta
étoien
quatre
la sur
se défe
chasser

Le
appart
rain,
plusieu
sons la
le don
cendar
Le D
Siege
écus po
en Du
Plaisan

Cremone est une Ville assez belle ; elle fera éternellement fameuse par la valeur incroyable que les François y ont fait paroître en 1702. Le Prince Eugene , Général de l'armée Impériale , trouva moyen d'y faire entrer quelques soldats durant la nuit par un aqueduc , lesquels lui ouvrirent une porte , par où il fit passer six mille hommes de ses meilleures troupes. Ils en avoient occupés les postes les plus avantageux , lorsque les François , qui y étoient en garnison , au nombre de trois ou quatre mille , s'en apperçurent ; nonobstant la surprise & l'inégalité du nombre , ils se défendirent avec tant de courage , qu'ils chassèrent les ennemis de la Ville.

IV. LE DUCHE' DE PARME.

Le Duché de Parme ou le Parmesan appartient à un Prince qui en est Souverain , & en porte le nom Cet Etat , après plusieurs révolutions , étant enfin tombé sous la domination des Papes , Paul III. le donna à Louis Farnese , dont les descendans le possèdent encore aujourd'hui. Le Duc de Parme est Vassal du Saint Siege , & lui paye tous les ans dix mille écus pour l'hommage. Ses Etats se divisent en Duché de Parme , & en Duché de Plaisance.

Le Duché de }
Parma a , } Parme, *Cap. Ev. Un. F.*

Le Duché de }
Plaisance a , } Plaisance, *Ev. Un. F.*

Parma est une belle Ville ; elle est le séjour ordinaire de ses Ducs : les environs en sont très-fertiles ; on y voit d'excellens fromages nommés *Parmesans*.

V. LE DUCHE' DE MODENE.

Le Duché de Modene , ou le Modenois est un Fief de l'Empire : le Duc qui en est Souverain , est de la Maison d'Est , & paye quatre mille écus tous les ans de redevance à l'Empereur. Cet Etat comprend le Duché de Modene & le Duché de Regio.

Le Duché de }
Modene a , } Modene, *Cap. Ev.*
 } Final.

Le Duché de }
Regio a , } Regio, *Ev.*
 } Bercelle, *F.*

Modene est une Ville fort ancienne : elle est le séjour ordinaire de ses Ducs.

Le Duché de la Mirandole est un petit

Etat
rand
Il ap
été c
prod
rand

VL

Le
touar
Duc
Maif
une p
mort
donn
il ne

Le
ticuli
fut é
donn
qui a
sans
de S
jouir
guerr
& de
qu'en
Chier
parta
Mant

Etat qui est près du Modénois ; il a la Mirandole, petite Ville médiocrement forte : Il appartient à la Maison des Pics, qui a été célèbre dans le quinzième siècle, par le prodigieux sçavoir de Jean Pic de la Mirandole.

VI. LE DUCHE' DE MANTOUE.

Le Duché de Mantouë, ou le Mantouan, relève de l'Empereur : le dernier Duc qui en étoit Souverain, étoit de la Maison de Gonzague ; il possédoit encore une partie du Montferrat. Ce Prince étant mort sans postérité, l'Empereur doit en donner l'Investiture à qui il voudra ; mais il ne l'a pas encore fait.

Le Montferrat a eu des Souverains particuliers, jusqu'en 1533. que leur Maison fut éteinte. L'Empereur Charles - Quint donna le Montferrat au Duc de Mantouë, qui avoit épousé une fille de cette Maison, sans avoir égard aux prétentions du Duc de Savoye : Les Ducs de Mantoue en jouirent jusqu'en l'année 1613, que la guerre commença entre les Ducs de Savoye & de Mantouë pour ce pays ; elle ne finit qu'en 1631. par le Traité de paix conclu à Chierasco, par lequel le Montferrat fut partagé entre les Ducs de Savoye & de Mantoue.

Le Duché de $\left\{ \begin{array}{l} \text{Mantouë, Ev. F.} \\ \text{Mantouë a, } \left\{ \begin{array}{l} \text{Gonzague.} \end{array} \right. \end{array} \right.$

Le Montferrat $\left\{ \begin{array}{l} \text{Cazal, Cap. Ev.} \\ \text{Martouan a, } \left\{ \begin{array}{l} \text{Acqui, Ev.} \end{array} \right. \end{array} \right.$

Mantouë est une Ville située au milieu d'un Lac qui forme la riviere de Mincio , cette situation la rend extrêmement forte: on n'y peut entrer que par deux chaussées, qui ont chacune leur pont-levis. Tout cela n'empêcha pas que l'an 1630. Colalto, Général des Troupes de l'Empereur, ne la prit : Les soldats y firent de grands défordres, ils pillèrent ou ruinerent quantité de choses d'un prix inestimable, qui étoient dans le Palais du Duc.

Cazal Capitale du Montferrat Mantouan, est célèbre par plusieurs sieges qu'elle a soutenus ; elle a un Evêque Suffragant de Milan.

VII. LA R E P U B L I Q U E. *de Venise.*

La République de Venise est la plus ancienne des Républiques qui sont en Europe. Elle étoit autrefois beaucoup plus puissante qu'elle n'est aujourd'hui, quoiqu'elle possède encore une grande étendue

de p
Gou
pend
D
Chef
qu'ell
mais
la vie
té le r
bliques
il n'a
assiste
son no
Il y
l'admi
I. I
les N
trente
gistrats
II.
nat de
Sénate
la guer
ces. C
sent p
l'Unive
III.
six Seig
bassade
& en r
Out

de pays dedans & dehors l'Italie. Son Gouvernement est Aristocratique ; il dépend de la Noblesse Venitienne.

Depuis l'an 697, cette Noblesse a pour Chef un Doge, c'est-à-dire, un Duc, qu'elle élit, & dont la charge est à vie ; mais elle a le droit de le déposer, lorsque la vieillesse, ou quelque autre incommodité le rendent incapable de servir la République : il préside à tous les Conseils, où il n'a que sa voix comme les autres qui y assistent. Tous les jugemens se rendent en son nom.

Il y a trois principaux Conseils pour l'administration de l'Etat.

I. Le grand Conseil, composé de tous les Nobles Vénitiens qui ont l'âge de trente ans. Ce Conseil élit tous les Magistrats, & fait toutes les Loix.

II. Le Conseil des Priez, qui est le Sénat de Venise, composé de cent-vingt Sénateurs : il décide de tout ce qui regarde la guerre, la paix, les trêves & les alliances. Ceux qui composent ce Sénat, passent pour les plus grands politiques de l'Univers.

III. Le College est composé de vingt-six Seigneurs ; il donne audience aux Ambassadeurs, porte leur demande au Sénat, & en rapporte les réponses.

Outre ces Conseils, il y a encore le

Conseil des Dix, & le Conseil spirituel.

Le Conseil des Dix est composé de dix Nobles ; il juge des crimes d'Etat : On renouvelle ce Conseil tous les ans. Chaque mois trois de ces Nobles sont à leur tour Inquisiteurs d'Etat ; & leur pouvoir est si grand, qu'ils peuvent condamner à mort toutes sortes de personnes, le Doge même sans en rendre compte au Sénat, mais il faut que les trois voix s'accordent ; car quand elles sont partagées, ils doivent porter les affaires au Conseil des Dix, dont ils sont les membres.

Le Conseil spirituel regle les affaires de la Religion ; il a le Patriarche de Venise pour Président ; ce Conseil est le seul où les Nobles Vénitiens qui se font d'Eglise, puissent avoir entrée ; ils sont exclus de tous les autres & de toutes les Charges de l'Etat : la République a jugé à propos de prendre cette précaution, afin que la Cour de Rome ne pût pénétrer dans ses secrets.

Cet Etat comprend onze Pays ou Provinces, qui sont,

Le Dogado, (Venise, *Cap. Arc. Po.*

Le Bergamasc, (Bergame, *Ev. F.*

Le Cremasc, (Creme, *Ev. F.*

Le

Le B

Le V

Le Vi

Le Pa

Le Po
Ro

La
Trevi

Le Fric

L'Istrie

Veni
rables d
bien pe
l'Italie :
elle est
qui ont
par qua
quatre
presque
remplis

- Le Bressan , (Bresse , *Ev. F.*
- Le Veronnois , { *Verone , Ev.*
Peschiera , F.
- Le Vicentin , (*Vicence , Ev. F.*
- Le Padouan , (*Padoue , Ev. Un.*
- Le Polesin de { *Rovigo.*
Rovigo ,
- La Marche { *Trevise , Ev.*
Trevifanne ,
- Le Frioul , { *Udine.*
Palma Nuova , F.
- L'Istrie , [*Capo d'Istria , Ev.*

Venise est une Ville des plus considérables de l'Europe; elle est belle , grande , bien peuplée , & la plus marchande de l'Italie : On lui donne le surnom de *Riche* : elle est bâtie dans soixante - douze Isles , qui ont communication de l'une à l'autre par quantité de ponts ; on dit qu'il y en a quatre cens trente-cinq : on peut aller presque par toute la Ville par des canaux remplis d'un grand nombre de gondoles.

qui font de petites barques destinées à porter d'un quartier à l'autre. L'Arsenal de Venise passe pour un des plus beaux, & des mieux fournis de l'Europe. Ce qu'on y trouve encore de plus remarquable, c'est l'Eglise & la Place de Saint Marc. Tous les habitans en général y sont fort beaux. Il y a beaucoup de Palais. On y fait un grand commerce d'étoffes de soye, d'ouvrages de verre, de glaces de miroirs fort estimées, & de raisins de Corinthe. Son Archevêque prend la qualité de Patriarche.

La République de Venise ne possède pas entièrement l'Istrie & le Frioul : il y en a une partie qui est à la Maison d'Autriche.

VIII. LE GRAND DUCHÉ *de Toscane.*

Le grand Duché de Toscane comprend le Florentin, le Pisân & le Siennois, qui étoient autrefois trois Républiques. Le Grand Duc de Toscane qui en est Souverain, est de la Maison de Medicis.

Cette Maison étoit une des plus considérables de la République de Florence ; elle s'éleva au-dessus de toutes les autres dans le milieu du quinzième siècle, par le mérite & les belles qualités de Jean de Mé-

dicis
tion
lui f
qu'Al
153
Quin
Pie V
me de
Ses Su
Ce
mes,
saffran
de mar
mines
d'argen
Les
unis à c

Le Florentin

Le Pisân

Le Siennois

Florentin
bien bâti

dicis & de Cosme son fils. La considération & l'autorité qu'elle s'acquit alors, lui fraya le chemin à la Souveraineté qu'Alexandre de Médicis usurpa l'an 1531. avec l'appui de l'Empereur Charles-Quint, qui le fit Duc de Florence. Le Pape Pie V. donna le nom de *Grand Duc* à Cosme de Médicis, qui succéda à Alexandre. Ses Successeurs le portent encore.

Ce Pays est fort fertile en bled, légumes, vin, huile, citrons, oranges, lin, saffran & soye : on y trouve des carrières de marbre, d'albâtre, de porphyre, des mines d'alun, de fer, d'airain & même d'argent.

Les Etats de Pise & de Sienne ont été unis à celui de Florence en différens tems.

Le Florentin,	{	Florence, <i>Cap. Arch. Un.</i> F. Pistoie, <i>Ev.</i> Arezzo, <i>Ev.</i>
Le Pisân,	{	Pise <i>Arch. Un.</i> Livourne, <i>Po. F.</i>
Le Siennois,	{	Sienna, <i>Arch. Un.</i> Monte-Alcino, <i>Ev.</i>

Florence est une Ville assez grande, & bien bâtie ; elle est surnommée *la Belle*.

Le grand Duc y fait sa résidence ordinaire; il a un beau Palais, qui est meublé magnifiquement. Il y a une des plus belles Bibliothèques de l'Europe.

Ce Prince est un des plus riches d'Italie. Son revenu monte par an à plus de 2500000 écus; il a dans son Trésor plus de 25 millions d'or, & peut mettre sur pied 30000 hommes de pied & 3000 chevaux. Pise est une belle & grande Ville, mais elle a peu d'habitans, & presque point de commerce; elle fut réduite sous l'obéissance des Florentins en 1509.

Sienna est aussi une fort belle Ville; son Eglise Cathédrale, quoique bâtie à la Gothique, est parfaitement belle: elle est grande & revêtue de marbre en dehors & en dedans. Les Espagnols prirent cette Ville en 1555, leur Roy Philippe II. la ceda au Duc de Florence en 1558. retenant seulement quelques Places maritimes de sa dépendance, qui sont Orbitello, Porto-Hercule, &c. où il y a d'assez bons Ports, & dont l'Empereur s'est emparé.

La République de Lucques est un Etat d'une petite étendue, qui est presque enclavé dans la Toscane. Elle est sous la protection de l'Empire dont elle est un Fief. Son Gouvernement est Aristocratique, & dépend d'un Conseil de deux cens quarante Nobles, qui a pour Chef un Magistrat,

qu'on
d'entre
en cha
qu'on
affaires
particip

La Rép
de Luc

Luc
grandes
merce
olives,
Viare
Port, c
de Luc

IX. M

L'Eta
le Pape
Souvera
Le Pa
le nomb
faire cet
un lieu,
de Concl
de Saint
Vatican.
voix, ou

qu'on nomme *Gonfalonnier*. Il est choisi d'entre les Nobles, & n'est que deux mois en charge, de même que les Conseillers qu'on lui donne pour l'administration des affaires. Ils ne peuvent rien faire sans la participation du Conseil.

La République { Lucques, *Cap. Ev. F.*
de Lucques a, { Viaregio, *Po.*

Lucques est une Ville d'une médiocre grandeur & assez peuplée; elle fait commerce en soye, en étoffes de soye & en olives, qui sont les meilleures de l'Italie.

Viaregio est un Bourg, où il y a un petit Port, qui est le seul qu'ait la République de Lucques.

IX. L'ETAT DE L'EGLISE.

L'Etat de l'Eglise a ce nom, parce que le Pape, qui est le Chef de l'Eglise, en est Souverain.

Le Pape est élu par les Cardinaux, dont le nombre est fixé à soixante-dix. Pour faire cette Election, ils s'assemblent dans un lieu, auquel on donne pour lors le nom de *Conclave*; c'est ordinairement le Palais de Saint Pierre de Rome, autrement le Vatican. Il faut avoir les deux tiers des voix, ou suffrages des Cardinaux qui se

trouvent à l'Élection , pour être élevé à la Papauté ; mais un tiers de voix suffit pour donner l'exclusion à un sujet proposé.

Les Provinces qui sont aux environs de Rome , sont gouvernées par le Pape ; il envoie dans les autres des Légats ou Vice-légats pour les gouverner. Chacune de ces Provinces a encore un Général , qui commande aux gens de guerre ; & les Villes ont des Gouverneurs que le Pape choisit à sa volonté ; mais les Podestats & les autres Officiers , sont élus par les habitans , à la réserve des Forteresses , des Châteaux & des Ports , dont les Officiers , aussi bien que les Gouverneurs , sont nommés par le Pape.

Quand le Saint Siege est vacant , les trois Chefs du Sacré College , qui sont , le Doyen ou premier Cardinal Evêque , le premier Cardinal Prêtre , & le premier Cardinal Diacre , gouvernent l'Etat de l'Eglise. Ils donnent aux Officiers les ordres qu'ils jugent nécessaires , & reglent tout ce qui regarde la Justice , les Finances & les Armes.

L'Etat Ecclésiastique comprend douze Pays ou Provinces , qui sont ,

La Campagne de Rome ,	{	Rome , <i>Un.</i>
		Ostie , <i>Un.</i>
		Tivoli.

I.e P
de SLe D
C

L'Orv

Le Pe

L'Omb

La T
SabLa
d'AncoLe
d'Urbi

La Ro

Le Fer

Le Bo

Le Patrimoine } Viterbe , *Ev.*
 de S. Pierre , } Civitavechia , *Ev. Po. F.*

Le Duché de }
 Castro , } Castro.

L'Orvietan , [Orvieto , *Ev.*

Le Peroufin , [Perouse , *Ev. Un.*

L'Ombrie , } Spolette , *Ev.*
 } Foligno , *Ev.*

La Terre de }
 Sabine , } Magliano , *Ev.*

La Marche } Ancone , *Ev. Po.*
 d'Ancone , } Fermo , *Arch.*
 } Maretara , *Ev. Un.*

Le Duché } Pefaro , *F.*
 d'Urbin , } Saint-Martin , *F.*

La Romagne , } Ravenne , *Ev.*
 } Rimini , *Ev.*

Le Ferrarese , } Ferrare , *Ev.*
 } Comachio.

Le Bolonese , [Bologne , *Arch. Un.*

Rome est une Ville très-ancienne ; elle fut fondée par Remus & Romulus, sept cens cinquante-trois ans avant la naissance de Jésus - Christ. Elle fut d'abord gouvernée par des Rois ; elle se mit ensuite en liberté , & devint une République qui ayant conquis l'Europe presque entière , & une grande partie de l'Asie & de l'Afrique , se vit la maîtresse du plus puissant Empire qui ait jamais été. Jules-Cesar opprima la liberté de cette République , qui fut depuis gouvernée par des Empereurs. Il n'y a peut-être pas eu de Ville dans le reste du monde aussi belle qu'elle étoit alors ; mais ayant été prise , pillée , & brûlée plusieurs fois par les Barbares , elle a beaucoup perdu de son ancienne splendeur. Elle est néanmoins encore une des plus grandes & des plus belles Villes de l'Europe : elle a quantité d'Eglises magnifiques , de belles Places & des Palais superbes ; mais une bonne partie de son enceinte est sans maisons. Son plus grand ornement , & sa plus grande richesse , viennent de ce qu'elle est le Siege du Pape ; cet avantage lui fait donner le nom de *Rome la Sainte*. On y remarque particulièrement l'Eglise de Saint Pierre , qui est la plus grande & la plus superbe de l'Univers. On prétend que cette Eglise a coûté 40 millions d'or , & que c'est l'ouvrage de 23 Papes.

P
On
de La
l'appe
prend
recevo
Rav
cienne
étoit le
sur la
de Ve
que F
éloign
Ferr
belle ,
Bou
des plu
peuplé
elle est
clésiast
tité d'
Capita
fertile
nomm
La V
Répub
Pape.
que ;
pitaine

X. L

Ce.

On y voit encore l'Eglise de Saint-Jean de Latran qui est très - considérable ; on l'appelle *Episcopale* , parce que le Pape y prend possession , & que les Empereurs y recevoient autrefois la Couronne d'or.

Ravenne est aussi une Ville fort ancienne ; elle avoit autrefois un Port qui étoit le meilleur que les Romains eussent sur la mer Adriatique , autrement le Golfe de Venise. La mer y a jetté tant de sable , que Ravenne s'en trouve présentement éloignée d'une grande lieue.

Ferrare est une grande Ville qui est assez belle , mais elle n'est guères peuplée.

Boulogne , ou Bologne , est une Ville des plus belles , des plus grandes , des plus peuplées & des plus riches de l'Italie ; elle est la plus considérable de l'Etat Ecclesiastique après Rome. On y fait quantité d'étoffes de soye. Cette Ville est la Capitale du Bolonois , qui est un pays si fertile & si gras , que Bologne en est surnommée *la Grasse*.

La Ville de Saint Marin est une petite République qui est sous la protection du Pape. Son Gouvernement est Aristocratique ; ses premiers Magistrats sont deux Capitaines que l'on change deux fois par an.

X. LE ROYAUME DE NAPLES.

Ce Royaume est un des plus beaux : &

des meilleurs Pays de l'Italie ; l'air y est fort sain & le terroir fort fertile en bled , vin , huile , amandes , noisettes , figues , citrons , oranges , lin , chanvre , anis , coriandre ; on y recueille même en quelques endroits du camphre & du sucre ; mais les habitans passent pour les plus méchans de tous les Italiens ; ce qui a fait dire un peu malignement que le Royaume de Naples est le Paradis de l'Italie , mais qu'il est habité par des Démons. Il est sujet à de terribles tremblemens de terre.

Les François & les Arragonois s'en sont rendus maîtres successivement. Charles VIII. Roy de France le conquit en quinze jours en 1495. mais quand il fut sorti de l'Italie , les Généraux qu'il avoit laissés pour y commander , furent obligés d'abandonner cette conquête. Louis XII. son successeur , fit un traité avec Ferdinand Roy d'Arragon , par lequel ils partageoient entr'eux le Royaume de Naples. Leurs Généraux conquirent en peu de tems ce que chacun de ces Rois devoit avoir pour sa part ; mais les limites de ce partage n'ayant pas été bien expliquées , ils se firent la guerre l'un à l'autre pour la Capitanate qu'ils prétendoient tous deux leur appartenir. Les commencemens en furent heureux aux François ; la fin ne fut pas de même : car ils furent obligés d'a-

band
qui es
tems-

Le
Roy
pereu
mage
celui
tous l
Hacq
cats.
verne

Le
quatre
Terre
& la C
cune t

La
Labou
a , •

La Pr
Cite

La Pr
Ulter

bandonner ce Royaume aux Arragonois, qui en sont demeurés les maîtres depuis ce tems-là.

Le Roy d'Espagne l'a possédé comme Roy d'Arragon, jusqu'en 1707, que l'Empereur s'en mit en possession. Il fait hommage au Pape pour ce Royaume & pour celui de Sicile, en lui faisant présenter tous les ans, la veille de Saint Pierre, une Hacquenée blanche, avec sept mille Ducats. Il nomme un Viceroy pour le gouverner.

Le Royaume de Naples se divise en quatre grandes Provinces, qui sont la Terre de Labour, l'Abruzze, la Pouille, & la Calabre; lesquelles comprennent chacune trois parties.

La Terre de Labour.

La Terre de Labour propre } Naples, *Cap. Arch. Un.*
 } *Po. F.*
a, • } Capoue, *Arch.*
 } Gaète, *Po. F.*

La Principauté } Salernes, *Arch. Un.*
Citerieure, } Amalfi, *Arch.*

La Principauté } Benevent, *Arch.*
Ulterieure, } Monte Fascolo, *Arch.*

L'Abruzze.

L'Abruzze Ci- { Civita-di-Chieti, *Arch.*
 terieure a, }

L'Abruzze Ul- { Aquila, *Ev.*
 terieure, }

La Comté de { Lanciano, *Arch. Po.*
 Molise, { Molise.

L'Apouille, ou la Pouille.

La Capitanate, { Lucera, *Ev.*
 { Manfredonia, *Arch.*

La Terre de { Bari, *Arch. F.*
 Bari, { Trani, *Arch.*

La Terre d'O- { Otrante, *Arch. Po.*
 trante, { Tarente, *Arch.*
 { Lecce.
 { Brindes, *Arch.*

La Calabre,

La Calabre Ci- { Cosenza, *Arch.*
 terieure a, { Paola.
 { Rossano, *Arch.*

La C
 teri

La I

Na
 plus
 font
 larges
 Eglise
 Sa situ
 chant
 aspect
 comm
 fidéral
 fort e
 l'Apou
 Vicer
 ordina
 Ville,
 du ter
 Noble
 de N
 la ren
 de l'E
 n'y ét
 ma, a
 éloign
 tinuell
 vent

La Calabre Ul- } Cantazaro , Arch.
 terieure , } Rhegio , Arch.

La Basilicate , [Acerenza , Arch.

Naples est une des plus grandes & des plus belles Villes de l'Europe ; ses maisons sont bien bâties : ses rues sont longues , larges , droites & ornées de plusieurs Eglises magnifiques & de superbes Palais. Sa situation au bord de la mer sur le penchant d'une colline , présente un fort bel aspect. Cette Ville est fort peuplée. Le commerce qu'elle fait n'est pas bien considérable ; il consiste seulement en savon fort estimé , en raisins secs , en huiles de l'Apouille & en manne de Calabre. Le Viceroy du Royaume y fait sa résidence ordinaire : cela joint à la beauté de la Ville , à la bonté de l'air & à la fertilité du terroir , y attire une grande quantité de Noblesse ; ce qui lui a fait donner le nom de *Naples la Noble*. Tous ces avantages la rendroient une des plus agréables Villes de l'Europe , si les tremblemens de terre n'y étoient pas si fréquens. Le Mont Somma , autrement le Mont Vesuve , n'en est éloigné que de trois lieues ; il en sort continuellement une fumée épaisse , & souvent il vomit des flammes , & des ton-

rens de soufre, & d'autres minéraux fondus.

Benevent avec son territoire appartient au Pape. Cette Ville a été presque ruinée en 1688. par un tremblement de terre qui y tua beaucoup de monde.

Paola est une fort petite Ville dans la Calabre Citerieure, mais célèbre pour avoir donné la naissance à Saint François de Paule, Fondateur des Minimes. Leur Eglise, quoique petite, est fort estimée pour son Architecture & ses belles peintures.

DES ISLES DE L'ITALIE.

Il y a trois Isles considérables aux environs de l'Italie, qui sont, la Sicile, la Sardaigne & l'Isle de Corse, auxquelles on peut ajouter celle de Malte.

La Sicile est la plus grande & la plus considérable des Isles de la Méditerranée. Elle n'est séparée de la Calabre, que par un détroit de demi-lieue : l'air y est fort sain, quoiqu'un peu chaud pour les étrangers. Elle est fort sujette aux tremblemens de terre, parce que le pays est fort chargé de montagnes, dont la plus célèbre est le Mont Gibel qui vomit des flammes : il y en eut un en 1603. qui s'y fit sentir durant trois jours de suite ; il ruina plusieurs Villes, où l'on dit que près de cent cinquante

mille
cepen
& en
ment
du Pe
d'huil
du m
agathe
porph
&c. &
la Côt
Cet
qui l'é
qu'on
Charle
fut cou
1265.
préten
me,
égorge
jour d
pour si
c'est c
Vépres
ce tem
d'Arra
dée en
roy po
La Si
par le
gne s'e

mille personnes furent écrasées. Elle est cependant si fertile en grains, en vins, & en fruits, que l'on l'appelloit anciennement *le Grenier de l'Italie & la Nourrice du Peuple Romain* : On y recueille quantité d'huile, du sucre, du saffran, de la soye, du miel & de la cire; on y trouve des agathes, des émeraudes, du jafpe, du porphyre, des mines d'or, d'argent, du fer, &c. & on pêche de fort beau corail vers la Côte Occidentale.

Cette Isle a eu des Rois particuliers, qui l'étoient aussi du Royaume de Naples, qu'on nommoit *la Sicile deçà le Far*. Charles de France, frere de Saint Louis, fut couronné Roy des deux Siciles l'an 1265. mais Pierre III. Roy d'Arragon, prétendant avoir des droits sur ce Royaume, les Siciliens d'intelligence avec lui, égorgerent les François par toute l'Isle le jour de Pâques de l'an 1282. Ils prirent pour signal le premier coup de Vêpres : c'est ce cruel massacre qu'on appelle *les Vêpres Siciliennes*. Cette Isle a été depuis ce tems-là une dépendance du Royaume d'Arragon; & le Roy d'Espagne l'a possédée en cette qualité y envoyant un Viceroy pour la gouverner.

La Sicile fut donnée au Duc de Savoye par le Traité d'Utrecht. Le Roy d'Espagne s'en saisit en 1718. mais il a été

depuis obligé de la ceder à l'Empereur.

Les Siciliens sont spirituels, mais fort dissimulés, inconstans & vindicatifs.

Il n'y a point de riviere remarquable dans cette Isle.

La Sicile est divisée en trois Vallées.

La Vallée de $\left\{ \begin{array}{l} \text{Palerme, Cap. Arch. Po. F.} \\ \text{Mazara a, Ev. Po. F.} \\ \text{Montreal, Arch.} \end{array} \right.$

La Vallée de $\left\{ \begin{array}{l} \text{Messine, Arch. Po.} \\ \text{Catania, Ev.} \\ \text{Melasso, Ev. Po.} \end{array} \right.$

La Vallée de $\left\{ \begin{array}{l} \text{Syracuse, Ev.} \\ \text{Augusta, Po.} \end{array} \right.$

Palerme est une belle & grande Ville; qui est le séjour ordinaire du Viceroy & de la plus grande partie de la Noblesse du **F** vs.

Messine est la principale Ville de Sicile; elle est grande, belle, riche & marchande. Il s'y fait un grand commerce de soye & d'étoffes de soye qu'on y fabrique. Elle a un des meilleurs Ports de la Méditerranée.

Syracuse a été une des plus grandes & des plus célèbres Villes de l'Europe: Elle est aujourd'hui peu considérable; le trem-

bleme
endon

Dan
fameu

Gibel,
presqu

mes. L

sent les
médio

fort tan

que tou

rons, é

quatre

nerent

tania. l

verture

tit une

arriva

terre: d

étant re

cause.

La S

apparte

cedée a

Royaum

le terro

les habi

vils.

On d

dori, &

blement de terre arrivé en 1693. l'a fort endommagée.

Dans la Vallée de Demona, il y a une fameuse Montagne, qu'on appelle le *Mont Gibel*, autrefois le Mont Etna, qui jette presque toujours de la fumée & des flammes. Les cendres qui en sortent engraisent les terres voisines, quand elles sont en médiocre quantité; mais quelquefois il en sort tant, & avec une si grande violence, que tout le terroir, à trois lieues aux environs, en est endommagé. En 1669. il jetta quatre grands torrens de flammes, qui ruinèrent quinze Bourgs du voisinage de Catania. En 1693. il s'y fit une grande ouverture d'une lieue de circuit, par où sortit une grande quantité de flammes: ce qui arriva dans le tems du tremblement de terre: cela fait conjecturer que ces feux étant renfermés dans la terre, en étoient la cause.

La Sardaigne est une grande Isle qui appartenoit au Roy d'Espagne; elle a été cedée au Duc de Savoye avec titre de Royaume. L'air y est épais & mal sain; le terroir n'y est pas si fertile qu'en Sicile; les habitans en sont fort grossiers & incivils.

On divise la Sardaigne en Cap Logudori, & en Cap Cagliari.

Le Cap Logudoria, { Saffari, *Arch.*
Castel Aragonese, *Ev.*
Po. F.
Boza, *Ev.*
Algeri, *Ev.*

Le Cap Cagliari a, { Cagliari, *Cap. Arch. Po.*
Oristagni, *Arch.*
Villa d'Iglesias, *Ev.*

Cagliari est une Ville médiocrement grande, & assez marchande. Le Viceroy qu'on envoie pour gouverner l'Isle, y fait sa résidence, aussi bien qu'une bonne partie de la Noblesse.

L'Isle de Corse appartient aux Genoïis, qui y envoient un Gouverneur & un Lieutenant Général, qu'ils changent tous les deux ans : l'air y est grossier & mal sain ; le terroir est montagneux, pierreux, peu fertile, & mal cultivé. Les Vallées ne laissent pas de produire assez de froment, & les Collines des fruits, des olives, des figues, des raisins, des amandes & des châtaignes : on y trouve aussi des mines de fer, on y pêche du corail près du Cap Bonifacio. Les Corfes sont brusques, cruels, & extrêmement vindicatifs.

L'Isle
a,

L'Isle

au non
frique
avec le
pendoi
& qu'e
aujourd
joindre

Le t
presque
près ;
Charles
valiers
lem, q
liers de
eurent
de cet C
en est S
ans un
connoi

L'O
Nation
celles
France
& de C
huitiém

L'Isle de Corse } La Bastie , Cap. Ev. Po.
a , } Ajazzo , Ev.
 } Calvi.

L'Isle de Malte est mise ordinairement au nombre de celles qui dépendent de l'Afrique ; mais comme elle a plus de liaison avec les Peuples de l'Europe , qu'elle dépendoit autrefois du Royaume de Sicile , & qu'elle est un Fief qui en relève encore aujourd'hui , il me semble qu'on la peut joindre aux Isles de l'Europe.

Le terroir de cette Isle est fort sec & presque stérile , à quelque peu de fruits près ; on y apporte du bled de la Sicile. Charles-Quint la donna en 1530. aux Chevaliers de l'Ordre de Saint Jean de Jerusalem , qu'on appelle ordinairement *Chevaliers de Malte* , après que les Turcs leur eurent enlevé l'Isle de Rhodes. Le Chef de cet Ordre , qu'on nomme *Grand Maître* , en est Souverain ; il fait présenter tous les ans un Faucon au Viceroy de Sicile , en reconnaissance de l'hommage.

L'Ordre de Malte est composé de sept Nations , qu'on appelle *Langues* , qui sont celles de Provence , d'Auvergne , de France , d'Italie , d'Arragon , d'Allemagne , & de Castille : il y en avoit autrefois une huitième , qui étoit celle d'Angleterre ;

mais depuis le schisme de ce Royaume, cette Langue ne subsiste plus. Pour être reçu dans cet Ordre, le plus illustre de la Chrétienté, il faut faire preuve de Noblesse, tant du côté paternel, que maternel, avoir vingt ans, & être né de légitime mariage, à la réserve des fils naturels des Rois & des Princes. Les Chevaliers font vœu de chasteté, de pauvreté & d'obéissance. Les seuls Grands-Croix peuvent aspirer à la dignité de Grand Maître.

La Capitale de l'Isle est divisée en trois parties, la Ville, le Bourg, & l'Isle Saint Michel.

La Ville a le nom de *la Valette*, qui est celui d'un grand Maître qui l'a fait bâtir en 1566. elle est grande & bien bâtie; ses rues sont grandes & larges, ses maisons bâties de pierres de taille, les dessus faits en plattes formes & fabriquées d'une sorte de ciment que la pluye ne peut caver ni percer; elle est environnée de fossez taillés dans le roc; il n'y a point de terre à cinq cens pas aux environs; ses fortifications sont si régulières, qu'elles la rendent imprenable: ce qui la rend une des plus fortes Places du monde: le Bourg qui est la plus ancienne des trois parties, se nomme ordinairement *la Cité Victorieuse*, parce qu'en 1565. elle soutint un siege

P
contre
quatre
mille c
dats, &
bien co



DE

L'ES
la l
y fait f
sec, pi
qu'il es
vin, le
qu'elle
en tire
vins, l
les huile
& les l
rope. C
sel, de
dit, qu
l'on a a
vert cel
Ce R
cipalem
geurs r
tiere,

contre les Turcs , qui après y avoir perdu quatre mois de tems , soixante - dix - huit mille coups de Canon , quinze mille Soldats , & huit mille Matelots , se retirèrent bien confus.



DE L'ESPAGNE.

L'Espagne est un Royaume séparé de la France par les Monts Pyrenées : Il y fait fort chaud en Été ; le terroir en est sec , pierreux & sablonneux : ce qui fait qu'il est peu fertile en grains. Le bled , le vin , les fruits , le gibier , & le bétail qu'elle produit , sont excellens. Ce qu'on en tire de plus considérable , ce sont les vins , les chevaux qui sont fort estimés , les huiles , qui passent pour les plus douces , & les laines pour les plus fines de l'Europe. On y trouve des mines de fer , de sel , de vermillon , & même , à ce qu'on dit , quelques-unes d'or & d'argent , que l'on a abandonnées depuis qu'on a découvert celles de l'Amérique.

Ce Royaume n'est pas fort peuplé , principalement vers le Midi , où les Voyageurs marchent souvent une journée entiere , sans trouver de Villes ni de Vil-

lages , pour s'arrêter. Il y a plusieurs choses qui en sont cause : le peu de fécondité des femmes : le bannissement des Maures , dont on croit qu'il sortit jusqu'à neuf cens mille en 1610. la quantité de gens qui vont en Amerique : les Garnisons d'Espagnols naturels , que le Roy d'Espagne envoie dans ses autres Etats de l'Europe , lesquels n'y retournent presque jamais : & le grand nombre d'Ecclésiastiques séculiers , & de Monasteres de l'un & de l'autre sexe.

L'Espagne est un Etat Monarchique ; le Roy peut faire la guerre , la paix , des trêves , &c. quand il lui plaît. Il a plusieurs Conseils , dont les principaux sont celui de Castille , & celui d'Arragon.

Il porte le nom de *Roy Catholique* , que le Pape Alexandre IV. donna à Ferdinand V. Roy d'Arragon. Ce Royaume est héréditaire : les filles succèdent à la Couronne , au défaut d'enfans mâles.

La domination du Roy d'Espagne s'étend dans les quatre parties de la Terre. Outre l'Espagne , il possède la meilleure partie de l'Amerique , les Isles Philippines en Asie , & quelques Places en Afrique : ainsi il peut dire que le Soleil ne se couche jamais sur toutes ses Terres.

L'Espagne tire des sommes immenses de l'Amerique : il fut vérifié en 1618. que

depu
avoit
six m
les E
quan
Pays
besoi
çoive

Le
consp
fermes
tions ,
l'esprit
qui leu
un bon
l'agricu
comme
d'être
leux.

La I
plus m
la Latit

La
qu'on
est fort
pêcher
mais en
sentime
Mad
gne , &
Les

depuis la découverte de ce Pays, on en avoit reçu plus de mille cinq cens trente-six millions d'or ; mais si les pistoles chez les Espagnols marquent leurs richesses, la quantité qui s'en trouve dans les autres Pays, fait connoître leur pauvreté, & le besoin qu'ils ont des choses qu'ils en reçoivent.

Les Espagnols sont graves, secrets, circonspects, sobres, lents à délibérer, mais fermes dans l'exécution de leurs résolutions, & patients dans leurs maux ; ils ont l'esprit pénétrant & profond ; la paresse, qui leur est naturelle, les empêche de faire un bon usage de ces dons : car ils négligent l'agriculture, les arts, les sciences, le commerce & la guerre : on les accuse d'être fiers, mal-propres & fort orgueilleux.

La Langue Espagnole est belle, & la plus majestueuse de celles qui viennent de la Latine.

La Religion Catholique est la seule qu'on souffre en Espagne : l'Inquisition y est fort sévère, non seulement pour empêcher qu'on professe d'autres Religions, mais encore pour punir ceux qui ont des sentimens contraires à la bonne doctrine.

Madrid est la Ville Capitale de l'Espagne, & le séjour ordinaire des Rois.

Les principales rivieres de ce Royaume

font le Tage, le Douro, le Guadiana; l'Ebre, le Guadalquivir, & le Minho.

Le Royaume d'Espagne comprend les Etats de la Couronne de Castille, & de celle d'Arragon, qui ont été réunies en 1479. par le mariage de Ferdinand V. Roy d'Arragon, & d'Isabelle héritière de Castille : une de leurs filles, nommée Jeanne, fut mariée à Philippe Archiduc d'Autriche, fils de l'Empereur Maximilien : de ce mariage vint Charles-Quint, qui hérita des Royaumes de Castille & d'Arragon; il a eu quatre Successeurs de ses descendans : Charles II. le dernier des quatre étant mort sans enfans en 1700. le Royaume d'Espagne a passé de la Maison d'Autriche dans celle de France en la personne de Philippe V. petit-fils de Louis le Grand, qui a succédé à cette Couronne du chef de son ayeule paternelle Marie-Therese d'Autriche, sœur de ce Charles II. par la cession de son pere Dauphin de France, & de son frere aîné Duc de Bourgogne.

L'Espagne est divisée en treize Provinces, qui ont presque toutes porté autrefois le titre de Royaume; on en trouve quatre sur l'Océan : la Biscaye, les Asturies, la Galice, & l'Andalousie; quatre sur la mer Méditerranée : les Royaumes de Grenade, de Murcie, de Valence, & la

la Cat
la Nav
Nouve

I.

Cette
dont les
de même
la résin
pins. Ils
vaincus.

La B
pre, l'A

La Bi
propre,

L'Alava

Le Guip

Billbac
tie à l'en
vio, env
elle a un
rend fort

la Catalogne ; cinq au milieu, l'Arragon, la Navarre, la Castille-Vieille, la Castille-Nouvelle & le Royaume de Leon.

I. L A B I S C A Y E.

Cette Province a plusieurs Mines de fer ; dont les habitans font un grand commerce, de même que de laine, de safran & de la résine, qu'ils tirent de leurs forêts de pins. Ils se vantent de n'avoir jamais été vaincus.

La Biscaye comprend la Biscaye propre, l'Alava, & le Guipuscoa.

La Biscaye, { Bilbao, *Cap.*
 { Saint-André, *Po.*
propre, { Laredo, *Po.*

L'Alava, { Vitoria.
 { Salvatierra.

Le Guipuscoa, { Tolose.
 { Saint Sebastien, *Po. F.*
 { Fontarabie, *F.*

Bilbao est une grande Ville qui est bâtie à l'embouchure de la riviere de Nervio, environ à deux lieues de la mer ; elle a un Port très-fréquenté, & qui la rend fort marchande.

II. LES ASTURIÉS.

Ce Pays est plein de montagnes & de forêts, il n'est guères fertile ni peuplé ; on y nourrit des chevaux qui sont estimés pour leurs forces : le fils aîné du Roy d'Espagne porte le nom de *Prince des Asturies*, parce que les anciens Princes du Sang d'Espagne s'y retirèrent à la tête des Chrétiens, lorsque les Maures envahirent ce Royaume, & que c'est-là qu'ils recommencerent à régner.

On divise cette Province en Asturie d'Oviedo, & en Asturie de Santillane.

L'Asturie d'O-
viedo a, { Oviedo, *Cap. Ev. Un.*
 Aviles.
 Villa-Viciosa.

L'Asturie de
Santillane a, { Santillane.
 Saint Vincent.
 Liannes.

Oviedo a été la Capitale d'un petit Royaume, qui fut érigé par les Chrétiens qui s'y retirèrent l'an 718, ne voulant pas se soumettre à la domination des Maures, qui avoient conquis le reste de l'Espagne : ils élurent pour Roy Dom Pelage, dont les Successeurs ont enfin chassé les Maures de toute l'Espagne.

Royat
l'air y
est mo
huile ;
& on y
bonté
fieurs n
de fer 8

Dans la
on remar

Compo
postelle,
de Pélerin
thédrale
de toute
teind avoi
bâti pour
rique Hôp
La Cor
des plus be
sur l'Océan

III. LA GALICE.

Cette Province a été autrefois un Royaume; elle est assez peuplée, quoique l'air y soit humide & mal sain; son terroir est montueux, & peu fertile en bled & en huile; mais on y recueille de très-bon vin, & on y nourrit quantité de bestiaux par la bonté des pâturages. On y trouve plusieurs mines d'or, de cuivre, de plomb, de fer & de vermillon.

Dans la Galice on remarque,	{	Compostelle, <i>Cap. Un.</i>
		<i>Arch.</i>
		Mondonedo, <i>Ev.</i>
		Lugo, <i>Ev.</i>
		Orense, <i>Ev.</i>
		Tuy, <i>Ev.</i>
		La Corogne, <i>Po.</i>
	{	Vigo, <i>Po.</i>

Compostelle, ou Saint Jacques de Compostelle, est celebre par le grand concours de Pélerins que lui attire son Eglise Cathédrale dédiée à Saint Jacques, Patron de toute l'Espagne, dans laquelle on prétend avoir le corps de cet Apôtre. On a bâti pour eux dans cette Ville un magnifique Hôpital.

La Corogne a un grand Port, qui est des plus beaux & des meilleurs qui soient sur l'Océan.

Vigo Ville de la Galice, a une des plus belles Bayes de l'Europe; ce fut près de cette Ville que les Anglois & les Hollandois combattirent la Flote Françoisé, & ruinerent les Gallions d'Espagne en 1702.

IV. L'ANDALOUSIE.

L'Andalousie est la plus fertile Province d'Espagne, il y vient assez de bled; elle produit quantité d'excellens fruits, les meilleurs vins, & les plus douces huiles du Royaume; ses chevaux sont estimés pour leur beauté & pour leur vitesse. Le plus grand commerce d'Espagne se fait dans cette Province, & c'est pourquoy on le nomme ordinairement *le Grenier, la Cave & l'Ecurie* d'Espagne. On trouve dans ses montagnes des mines d'argent vif, d'airain, d'antimoine, de plomb, de vermillon, de mercure & même d'argent & d'aimant; on fait sur ses Côtes de très-beau sel, & on pêche dans ses mers une quantité prodigieuse de Thons & autres poissons.

Dans l'Andalousie on remarque,	{	Seville, <i>Cap. Arch. Un.</i>
		Cadiz, <i>Ev. Po. F.</i>
		Medina Sidonia.
		Gibraltar, <i>Po.</i>
		Cordoue, <i>Ev.</i>

Seville est la plus considérable Ville

p
d'Espa
bien l
chand
généra
l'argen
gne,
en mo
pour S
marcha
bouchu
font e
barques
Ville ef
grande
Cadiz
mais ell
merce.
on y fai
difes qu
débarqu
dans un
beaucou
terre-fer
Gibra
troit qui
cean, &
nom. Ce
elle a un
tifiée &
delle. Le
commenc

d'Espagne après Madrid : elle est grande , bien bâtie , assez peuplée , & la plus marchande du Royaume. Il y a un Bureau général , où l'on porte tout l'or & tout l'argent qui vient des Indes pour l'Espagne , & où l'on réduit tous ces métaux en monnoye. Les grands vaisseaux chargés pour Seville , s'arrêtent & déchargent leurs marchandises à Saint Lucar , qui est l'embouchure du Guadalquivir , d'où elles sont ensuite portées à Seville dans des barques. L'Eglise Cathédrale de cette Ville est magnifique , & passe pour la plus grande d'Espagne.

Cadiz est une Ville qui n'est pas grande , mais elle est considérable par son commerce. Elle a un Port très-fréquenté ; on y fait les embarquemens des marchandises que l'on porte en Amerique , & l'on débarque celles qui en viennent. Elle est dans une Isle de même nom , où l'on fait beaucoup de sel , & qui est jointe à la terre-ferme par le Pont de Suaço.

Gibraltar est une Ville située sur le Déroit qui joint la mer Méditerranée à l'Océan , & auquel cette Ville a donné son nom. Cette Ville n'est pas grande , mais elle a un bon & grand Port ; elle est fortifiée & défendue par une bonne Citadelle. Les Anglois s'en sont emparés au commencement de ce siècle.

V. LE ROYAUME DE GRENADE.

Ce Royaume est le dernier des pays de l'Espagne où les Maures ont régné : Ferdinand V. s'en rendit maître en 1492. par la prise de Grenade. Il est fertile en excellens fruits, en raisins & en vigne ; mais il est fort mal cultivé, & n'est gueres peuplé, depuis que les Maures en ont été chassés. On y voit force grenades, oranges, citrons, limons, olives, figues & capres ; les amandiers y sont en grand nombre, & tout y est plein de meuriers, ce qui est cause qu'il s'y fabrique beaucoup de soye qui est fort estimée.

Le Royaume de Grenade a,	}	Grenade, <i>Cap. Arch. Un.</i>
		Malgue, <i>Ev. Po.</i>
		Guadix, <i>Ev.</i>
		Almerie, <i>Ev. Po.</i>

Grenade passe pour la plus grande Ville d'Espagne, elle est beaucoup moins peuplée & moins riche, que lorsqu'elle appartenoit aux Rois Maures, qui y faisoient leur résidence ordinaire. On y voit encore le Palais de ces Rois, qui est un bel édifice d'une Architecture Morisque. On travaille fort bien en soye dans cette Ville.

Mal
ses bo
débit,
& d'ol
polis,
bonne
mant
bres,
sont les
l'Espag

VI. L

Cette
de vin,
& qu'il
cueille
d'olives
passent
pagne.
sucre.

Le R
de Mur

Mur
grande,
le cloch
est si b
qu'on d
ter jusq

Malgue est une Ville renommée pour ses bons vins, dont elle fait un fort grand débit, de même que de raisins, d'huiles & d'olives. Les habitans de ce Pays sont polis, adroits, d'une humeur affable & de bonne société, propres pour les armes, aimant le commerce & l'agriculture, sobres, bûvant fort peu de vin: enfin ce sont les peuples les plus laborieux de toute l'Espagne.


VI. LE ROYAUME DE MURCIE.

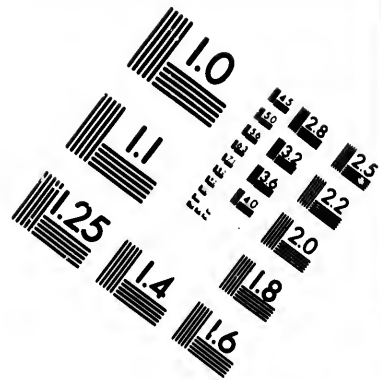
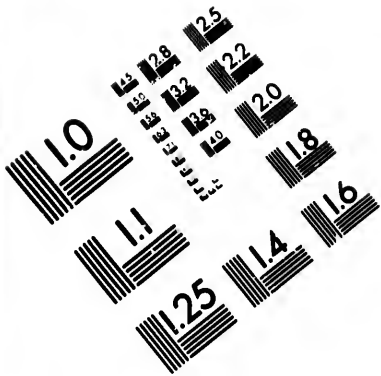
Cette Province produit peu de bled & de vin, parce que son terroir est fort sec, & qu'il y pleut rarement; mais on y recueille quantité d'oranges, de citrons; d'olives, d'amendes & d'autres fruits qui passent pour les meilleurs de toute l'Espagne. Il y a aussi beaucoup de cannes à sucre.

Le Royaume de Murcie a, $\left\{ \begin{array}{l} \text{Murcie, Cap.} \\ \text{Carthagene, Ev. Po.} \\ \text{Lorca.} \end{array} \right.$



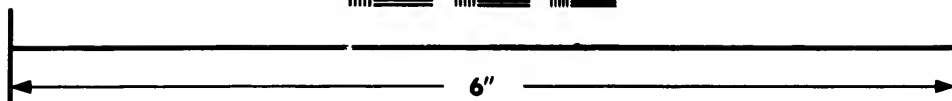
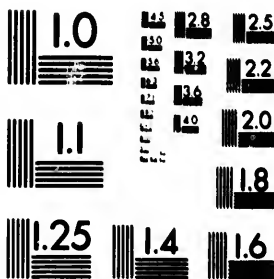
Murcie est une Ville passablement grande, il n'y a rien de remarquable que le clocher de sa principale Eglise, qui est si bien travaillé & si bien tourné, qu'on dit qu'un carosse attelé peut monter jusqu'au haut.







**IMAGE EVALUATION
TEST TARGET (MT-3)**



**Photographic
Sciences
Corporation**

23 WEST MAIN STREET
WEBSTER, N.Y. 14580
(716) 872-4503



VII. LE ROYAUME
de Valence.

Le Royaume de Valence est une des plus agréables Provinces d'Espagne ; l'air y est fort doux en tout tems. Il n'est pas bien fertile en bled ; mais il abonde en riz, en vins, en huiles, en olives, en citrons, en oranges & en cannes à sucre. Il y a aussi quelques mines de fer. Ses habitans sont d'un esprit doux & traitable, magnifiques en public, délicats en particulier, religieux & fort dévots.

Le Royaume de Valence a, $\left\{ \begin{array}{l} \text{Valence, Arch.Un.} \\ \text{Alicante, Po.} \\ \text{Orihuela, Ev.} \\ \text{Segorbe, Ev.} \end{array} \right.$

Valence est une grande Ville assez bien bâtie ; mais elle est fort sale : on y fait un grand débit d'amandes.

Alicante est une Ville fort connue par les vins qu'on en tire ; elle fait aussi un grand trafic de savon & d'anis : elle a un Port très-fréquenté.

VIII. LA CATALOGNE.

La Catalogne a le titre de *Principauté* : quoiqu'il y ait beaucoup de montagnes, elle ne laisse pas d'être très-fertile en bled, en vins & en fruits. L'air y est fort tem-

peré
stes,
des n
préte
gent ;
habit
leurs
de vi
Le
en 1
pagne
où il e
la div

Dans l
gne
marq

Bar
bâtie,
elle es
une de
l'Espag
1697.
Martor
Ryswic
1714.

peré & fort sain ; on y trouve des améti-
stes, du cristal, de l'azur, de l'albâtre,
des mines d'alun, de vitriol & de fer ; on
prétend même qu'il y en a d'or & d'ar-
gent ; on y en trouve aussi de corail. Les
habitans font un assez bon commerce de
leurs étoffes, aussi bien que de leurs eaux
de vie.

Les Catalans se donnerent à la France
en 1640. La Catalogne fut rendue à l'Es-
pagne par le Traité des Pyrenées en 1659.
où il est dit que les Monts Pyrenées seroient
la division des deux Royaumes.

M E

une des
ne ; l'air
n'est pas
e en riz,
citrons,
y a aussi
rans sont
gnifiques
er, reli-

Un.

assez bien
y fait un

nnue par
t aussi un
elle a un

G N E.

incipauté :
ontagnes,
e en bled ;
fort tem:

Dans la Catalo- gne, on re- marque,	{	Barcelonne, <i>Cap. Ev.</i>
		<i>Un. Po. F.</i>
		Tarragone, <i>Arch.</i>
		Tortolè, <i>Ev. F.</i>
		Lerida, <i>Ev. F.</i>
		Gironne, <i>Ev. F.</i>
	{	Rosès, <i>Po. F.</i>

Barcelonne est une grande Ville, bien
bâtie, fort peuplée, & très-marchande ;
elle est la plus propre, & peut passer pour
une des Villes les plus considérables de
l'Espagne. Le Duc de Vendôme la prit en
1697. après avoir défait les Espagnols à
Martorel; elle a été rendue par la Paix de
Ryswich. Cette Ville soutint un siege en
1714. avec une grande opiniâtreté contre

Philippe V. son Roy légitime, à qui elle n'a voulu se soumettre qu'à la dernière extrémité.

— Lerida Place très-forte, célèbre par la victoire que Cesar remporta sur un parti qui suivoit Pompée, & par divers sieges qu'elle a soutenus : elle fut obligée de se rendre à Monsieur le Duc d'Orleans en 1707. après une très-vive résistance.

IX. L'ARRAGON.

Cette Province étoit autrefois un Royaume, duquel dépendoient la Catalogne, le Royaume de Valence, les Isles de Majorque & de Minorque, & d'Yvice ; les Rois d'Arragon possédoient encore le Royaume de Naples, la Sicile & la Sardaigne en Italie.

L'Arragon est un pays sec, montueux, mal cultivé, & qui n'est guères peuplé : on y recueille peu de bled & de vin ; il y a de fort bonnes mines de fer.

Les principales Villes de l'Ar- ragon sont,	{	Saragosse, <i>Cap. Arch. Un.</i>
		Taraçone, <i>Ev.</i>
		Catalajud.
		Teruel, <i>Ev.</i>
		Balbastro, <i>Ev.</i>
		Huesca, <i>Ev. Un.</i>
Jaca, <i>Ev. F.</i>		

S.
& d
d'Ar
den

La
des
surpa
par f
d'en
celui-
Roya
Rois
des ra
La
peu f

La Na

Pan
& mé
plus fo
sur les

Saragosse est une Ville fort ancienne , & des plus grandes d'Espagne ; les Rois d'Arragon y faisoient autrefois leur résidence ordinaire.

X. L A N A V A R R E .

La Navarre est un Royaume qui a eu des Rois particuliers : Ferdinand V. l'usurpa en 1512. Charles-Quint ordonna par son testament à Philippe II. son fils , d'en faire la restitution , si cela étoit juste : celui-ci en usa de même à sa mort ; mais ce Royaume étant fort à la bienséance des Rois d'Espagne , ils ont toujours trouvé des raisons pour le retenir.

La Navarre est un pays montueux & peu fertile.

La Navarre a	{	Pampelune, <i>Cap. Ev. F.</i>
		Estella.
		Viana.
		Tudelle.
		Olite.
	}	Sanguesa.

Pampelune est une Ville fort ancienne , & médiocrement grande ; elle est une des plus fortes Places que les Espagnols ayent sur les frontieres de France.

XI. LA CASTILLE VIEILLE.

Cette Province a eu le titre de Royaume; elle n'est guères peuplée : le terroir y est peu fertile, & mal-cultivé Le plus grand revenu du pays se tire de ses laines, qui sont les plus estimées de l'Europe.

Dans la Castille Vieille, on re- marque,	{	Burgos, <i>Cap. Arch.</i>
		Valladolid, <i>Ev. Un.</i>
		Ségovie, <i>Ev.</i>
		Avila, <i>Ev.</i>
		Siguença, <i>Ev.</i>
		Soria.
	}	Calahore, <i>Ev.</i>

Burgos est une grande Ville assez peuplée; mais elle est mal bâtie & fort mal propre : on y fait un assez bon commerce. Dans le voisinage de cette Ville, on trouve la fameuse Abbaye des filles, appelée *las Huelgas*; dans laquelle il y a toujours cent cinquante Religieuses qui sont filles de Princes, ou de grands Seigneurs. L'Abbesse de ce Monastere est Dame de dix sept autres Couvents, de quatorze Villes, & de cinquante Bourgs & Villages, dont elle nomme les Gouverneurs & les Magistrats; elle dispose aussi de douze Commanderies.

V.
Villes
mais
comm
autres
core l
Ség
qu'on
Ag
confic
d'Agr
en m
une r
Chceu

XII.

Cett
rable d
prenoi
me de
me de
Biscaye
La C
Provinc
foit for
il ne la
& en v
Provinc

Valladolid est une des plus grandes Villes d'Espagne, belle, bien peuplée, mais sans murailles : il s'y fait un grand commerce. Les Rois de Castille y faisoient autrefois leur résidence, & l'on y voit encore leurs Palais.

Ségovie renommée pour les beaux draps qu'on y fabrique.

Agreda Ville de la vieille Castille, n'est considérable que par la naissance de Marie d'Agreda. On y conserve ses ouvrages en manuscrit que l'on fait voir comme une relique au travers d'une grille du Chœur.

XII. LA CASTILLE NOUVELLE.

Cette Province étoit la plus considérable du Royaume de Castille, qui comprenoit encore la Castille Vieille, le Royaume de Murcie, l'Andalousie, le Royaume de Leon, la Galice, les Asturies & la Biscaye.

La Castille Nouvelle est la plus grande Province d'Espagne : quoique son terroir soit fort sec, & qu'il y ait peu de rivières, il ne laisse pas d'être assez fertile en bled & en vin : elle est divisée en quatre petites Provinces, qui sont :

L'Algarie ,	{ Madrid, <i>Cap.</i> Toledo, <i>Arch. Un.</i> Alcala de Henares, <i>Un.</i> Guadalaxara. L'Escorial.
La Sierra ,	{ Cuença, <i>Ev.</i> Guete.
La Manche ,	{ Ciudad-Real. Calatrava.
L'Estramadure,	{ Badajoz, <i>Ev. F.</i> Merida. Alcantara.

Madrid est la Capitale du Royaume, depuis que Philippe II. & ses Successeurs y ont fait leur séjour ; elle est grande & bien peuplée, mais elle est mal bâtie, fort sale, & très-mal pavée. Le Roy d'Espagne y a deux beaux Palais, celui où il demeure ordinairement, & celui de Buenretiro, qui est hors de l'enceinte de la Ville.

Toledo étoit autrefois la Capitale d'Espagne, & la résidence ordinaire de ses Rois. Cette Ville est assez grande ; mais elle n'est guères peuplée. Son Archevêque est Primat d'Espagne ; & jouit de plus d'un million de revenu.

L'
Philip
très-g
la Re
ment
de l'C

XIII

Le
en ble

Le Ro
de L

Leo
thédral
paigne.
Salar
versité,

D E

Ces
l'Orien
a trois
norque

L'Escorial est un Village, où le Roy Philippe II. fit bâtir un Couvent qui est très-grand & fort magnifique; le Roy & la Reine d'Espagne y ont leur appartement: le reste est occupé par des Moines de l'Ordre de Saint Jérôme.

XIII. LE ROYAUME DE LEON.

Le Royaume de Leon est assez fertile en bled, mais on y recueille peu de vin.

Le Royaume de Leon a, {
Leon, *Cap. Ev.*
Astorga, *Ev.*
Palencia, *Ev.*
Benavente.
Salamanque, *Ev. Un.*
Ciudad-Rodrigo, *Ev. F.*

Leon est une Ville, dont l'Eglise Cathédrale passe pour la plus belle d'Espagne.

Salamanque est célèbre par son Université, qui est la première du Royaume.


DES ISLES D'ESPAGNE.

Ces Isles sont dans la Méditerranée, à l'Orient du Royaume de Valence; il y en a trois, l'Isle de Majorque, l'Isle de Minorque & celle d'Yvice.

L'Isle de Majorque avoit autrefois le titre de Royaume ; elle est assez fertile : on trouve beaucoup de corail le long de ses côtes. Ses habitans sont bons Armateurs ; la Ville de Majorque, Evêché, en est la Capitale : le Viceroy de l'Isle y fait sa résidence.

L'Isle de Minorque dépendoit du Royaume de Majorque : elle est pleine de montagnes : Citadella en est la Capitale. Il y a aussi le Port-Mahon qui est un des meilleurs Ports de la Méditerranée. Les Anglois s'en sont rendus maîtres au commencement de ce siècle.

L'Isle d'Yvice est fertile en bled , en vin, en fruits ; elle fournit du sel à une partie de l'Espagne & de l'Italie. Il n'y a que quelques Villages, & la Forteresse d'Yvice qui a un assez bon Port. Au Midi de cette Isle, on trouve celle de Formentera, qui n'est pas habitée, à cause des serpens dont elle est pleine.



DU PORTUGAL.

CE Royaume est le moins étendu de l'Europe ; il ne laisse pas d'être fort considérable, tant par lui-même, que par

ses de
l'Espa
est p
fertile
d'oliv
trouve
plom
rubis
carrie
a auff
nour
on tir
Le
taire ;
ceder
Gouve
celui c
On
cet Et
Roy d
une ba
oncle
dans u
Philip
droits
la mên
fédé ju
se révo
gance
d'un R
d'Espa

ses dépendances. Il est assez semblable à l'Espagne pour la qualité du pays ; mais il est plus peuplé. Le terroir n'y est pas si fertile en bled , qu'il l'est en vin , en huile d'olives , en oranges & en citrons. On y trouve des mines d'étain , de fer , de plomb , d'alun de roche , de cristal , des rubis , des émeraudes , des jacintos , des carrieres de marbre blanc & de jaspe ; il y a aussi des mines d'or & d'argent. On y nourrit beaucoup de vers à soye , dont on tire beaucoup de profit.

Le Royaume de Portugal est héréditaire ; les fils naturels même y peuvent succéder au défaut d'enfans légitimes. Le Gouvernement est à peu près semblable à celui d'Espagne.

On a vû de grandes révolutions dans cet Etat , depuis l'an 1578. que Sebastien , Roy de Portugal , fut tué , ou perdu dans une bataille en Afrique. Henri , son grand oncle , qui étoit Cardinal , lui succéda dans un âge décrepit . & mourut en 1580. Philippe II. Roy d'Espagne , ayant des droits sur ce Royaume , s'en rendit maître la même année. Ses Successeurs l'ont possédé jusqu'en 1640. que les Portugais se révolterent , & élurent Jean Duc de Bragance , qui descendoit d'un fils naturel d'un Roy de Portugal. Philippe IV. Roy d'Espagne , tâcha en vain de dompter ces

rebelles ; les Portugais aidés des armes de France , conserverent la Couronne à leur Roy , Jean IV dit le Fortuné , auparavant Duc de Bragance , pere d'Alphonse interdit , & de Pierre II. dont le fils Jean V. regne aujourd'hui.

Les Portugais possèdent le Bresil & les Isles Açores dans l'Amerique : ils ont aussi plusieurs Places en Afrique. Ils étoient autrefois fort puissans en Asie ; mais les Hollandois leur ont enlevé une bonne partie des Places qu'ils y tenoient.

La Religion Catholique est la seule qui soit permise en Portugal : l'Inquisition y est plus sévère qu'en aucun autre endroit.

Les Portugais sont sobres dans leur maniere de vivre , & assez expérimentés sur Mer & dans le commerce ; ils ont beaucoup d'orgueil & de présomption , & sont fort avaricieux.

Les principales rivieres de Portugal sont le Tage , le Douro , & la Guadine.

On divise le Portugal en six parties , qui sont ,

La Province	}	Brague , <i>Arch.</i>
d'entre Douro		Porto , <i>Ev.</i>
& Minho ,		Guimaranes.

La Province de	}	Mirande , <i>Ev.</i>
Tra losMontes,		Bragance.
		Villa-Real.

Le B

L'Estr

L'Alar

Le P
d'Alga

Liste
elle est
fort ma
& mal
Places
Palais
est le
cet en
de-là
Port es
de l'Ev
aborde
à caue
peut co


- Le Beira, { Coimbra, *Fv. Un.*
 { Lamego, *Ev.*
 { Aveiro.
- L'Estremadure, { Lisbonne, *Cap. Arch.*
 { Setuval, *Po.*
 { Santaren.
- L'Alamejo, { Portalegre, *Ev.*
 { Elvas, *Ev.*
 { Evora, *Arch. Un.*
- Le Royaume d'Algarve, { Taville, *Cap. Po.*
 { Faro, *Ev. Po.*
 { Lagos, *Po.*

Lisbonne est la Capitale du Portugal ; elle est une grande Ville, bien peuplée, & fort marchande : les rues en sont étroites & mal propres. Il y a plusieurs grandes Places, & beaucoup de beaux Edifices, le Palais du Roy, situé sur le bord du Tage, est le plus magnifique. Cette Riviere en cet endroit a plus d'une lieue de large ; de-là on voit la Ville en amphitêatre. Le Port est un des plus grands & des plus sûrs de l'Europe ; les plus gros vaisseaux y abordent, & y sont à couvert des vents, à caüé des montagnes voisines ; il y en peut contenir un grand nombre. Plusieurs

Forts garnis de canon ; qui font le long du Tage, jusqu'à son embouchure, le garantissent des attaques des Ennemis.

Porto est une Ville assez grande, bien peuplée, & très-marchande. On en tire quantité de vin fort estimé dans les Pays Septentrionaux, à cause de sa force & de sa douceur. Elle passe pour la meilleure Ville de Portugal après Lisbonne.

Brague est une grande Ville fort ancienne ; son Archevêque prend le titre de *Primat d'Espagne*, qui lui est contesté par celui de Toledé.



DE L'ALLEMAGNE.

L'Allemagne autrefois Germanie, a le titre d'*Empire*. L'air y est fort sain & assez temperé ; mais en général il est plus froid que chaud. La terre y est très-fertile, particulièrement vers le Midi, & aux environs du Rhin & du Danube, où elle produit du bled en abondance. Il y croît aussi assez de vin ; celui du Rhin est fort estimé. Il y a grand nombre de forêts, où l'on trouve beaucoup de bêtes sauvages, surtout quantité de sangliers.

Les Allemands sont robustes, braves ;

P
bons
dans le
vrages
beaucoup
Ils sont
cruels
passion
cices
plus le
boire,
d'excès
rope.
autrefois
qui vo
mun se
deval
inventi

La
de l'Eu
loux, d
moisell
geoise.
contrib
tume ;
nomb
& bea
qu'on n
de No

Le C
à - fait
compo

bons soldats , francs , laborieux , patiens dans les travaux , & adroits dans les ouvrages de la main , à quoi ils s'appliquent beaucoup , même les personnes de qualité. Ils sont aussi fort ambitieux , vindicatifs , cruels & méfians. Ils ont beaucoup de passion pour la chasse , & pour les exercices du corps ; mais ils aiment encore plus les longs repas , & surtout à bien boire , en quoi on les accute de faire plus d'excès qu'aucune autre nation de l'Europe. Ils sont plus polis qu'ils n'étoient autrefois , particulièrement la Noblesse , qui voyage beaucoup. Les gens du commun sont encore assez grossiers. On est redevable aux Allemands de plusieurs belles inventions.

La Noblesse Allemande est la plus pure de l'Europe ; les Allemands en sont si jaloux , qu'ils aiment mieux épouser une Demoiselle sans biens , qu'une riche Bourgeoise. L'interêt a peut - être beaucoup contribué à l'établissement de cette coutume ; car il y a en Allemagne un grand nombre d'Abbayes d'hommes & de filles , & beaucoup de Bénéfices considérables , qu'on ne peut posséder , sans faire preuve de Noblesse.

Le Gouvernement d'Allemagne est tout-à-fait singulier. Cet Etat est un Corps composé d'un grand nombre de Villes.

libres, qui sont autant de Républiques ; & d'un nombre encore plus grand de Souverainetés, tant Ecclesiastiques que Séculières. Le Chef de cet Etat est un Prince qui a titre d'*Empereur*, & qui est électif. Son élection se doit faire à Francfort sur le Mein, & son Couronnement à Aix-la-Chapelle ; mais depuis Ferdinand I. les Empereurs ont été couronnés à Francfort, ou à Ratisbonne.

L'Élection de l'Empereur se faisoit autrefois par tous les Princes, & par tous les Prélats de l'Allemagne ; mais à présent il n'y a plus qu'un petit nombre de Princes, qui ayent part à cet honneur, lesquels pour cette raison portent le nom d'*Electeurs*. On ne sçait pas bien l'origine de cet usage ; mais il est certain que l'Empereur Charles IV. en fit une Loi l'an 1356. dans la célèbre Constitution qu'on appelle *la Bulle d'or*. Le nombre des Electeurs y est fixé à sept : trois Ecclesiastiques, qui sont les Archevêques de Trèves, de Cologne, de Mayence : & quatre Séculiers, le Roy de Bohême, le Comte Palatin du Rhin, le Duc de Saxe, & le Marquis de Brandebourg. Ce nombre a subsisté jusqu'en l'année 1648. que l'on fut obligé par la Paix de Munster, de faire un huitième Electorat pour le fils de Frederic V. Comte Palatin du Rhin, qui avoit été dé-

pouill
avoit
lecteu
Chan
Direc
de Tr
& celu
de Ba
Maître
d'or. L
porte
Grand
& le P
intenda
est vac
qu'il n'
Electeu
caires o
Baviere
L'En
neuvièm
guste D
son de
tenant s
Les r
pereur
pourroi
fedit ri
seule V
d'Empe
se trouv

pouillé de ses Etats, & dont l'Electorat avoit été conseré au Duc de Baviere. L'Electeur de Mayence prend le titre de Chancelier d'Allemagne, & est de plus Directeur des Archives de l'Empire. Celui de Trèves se dit Chancelier des Gaules, & celui de Cologne l'est d'Italie. Le Duc de Baviere est Grand-Guidon ou Grand-Maître de l'Empire. Il porte la Pomme d'or. L'Electeur de Saxe Grand Ecuyer, porte l'Epée; celui de Brandebourg, Grand Chambellan, porte le Sceptre; & le Palatin est Grand Trésorier ou Surintendant des Finances. Lorsque l'Empire est vacant, ou que l'Empereur est absent, qu'il n'y a point de Roy des Romains, les Electeurs Palatin & de Saxe, sont Vicaires ou Regens de l'Empire, le Duc de Baviere dispute ce droit au premier.

L'Empereur Leopold a créé depuis un neuvième Electorat en faveur d'Ernest Auguste Duc d'Hanover, qui est de la Maison de Brunswick, & qui est placé maintenant sur le Thrône d'Angleterre.

Les revenus de l'Empereur, comme Empereur, étant très-peu de chose, il ne pourroit soutenir cette dignité, s'il ne possedoit rien d'ailleurs; car il n'y a pas une seule Ville qui lui appartienne en qualité d'Empereur. C'est pourquoi les Allemands se trouvant obligés de ne conserer cette

Dignité qu'à un Prince qui soit puissant de son chef, ils ont toujours élu depuis l'an 1438. un Prince de la Maison d'Autriche, qui est la plus puissante d'Allemagne; de sorte que l'Empire est comme héréditaire dans cette Maison.

Quand l'Empereur veut s'assurer d'un Successeur, il fait élire par les Electeurs un *Roy des Romains*, qui lui succede après sa mort. Il n'a aucun pouvoir pendant la vie de l'Empereur, à moins que ce Prince ne sorte d'Allemagne, ou qu'il ne soit hors d'état de gouverner; car alors il a la conduite des affaires, comme Vicaire Général de l'Empire. On lui donne le titre d'*Auguste*.

L'Empereur prend les titres de *toujours Auguste*, de *Cesar*, & de *Sacrée Majesté*. Il est le Chef de l'Empire, mais il ne le gouverne pas d'une manière absolue; car l'autorité souveraine ne réside pas en sa personne seule, mais dans les Assemblées générales appellées *Diettes*, qu'il a seul le droit de convoquer, & auxquelles il envoie des Commissaires, pour y présider à sa place. Ces Assemblées sont composées de trois Corps, ou Colleges: le premier est celui des Electeurs: le second, celui des Princes, & le troisième, celui des Villes libres qu'on appelle *Imperiales*, lequel n'a pas beaucoup d'autorité; car lorsqu

que l
Princ
tende
pas dé
sentir,
C'e
droit d
tablir
gler to
l'Empir
force de
donné s
principa
ner l'inv
de ceux
de succ
Les E
d'Allema
dans leur
Impositio
Alliances
pouvû q
bles à l'Er
mort sans
définitiver
serve de ce
appeller d
Cours po
l'une est l
son Siege à
tuiné cette

que le College des Electeurs, & celui des Princes sont de différens avis, ils prétendent que le College des Villes ne peut pas décider, quoiqu'il soit obligé de consentir, quand ils sont d'un même avis.

C'est dans ces Assemblées que réside le droit de faire la Paix, ou la Guerre: d'établir les Impositions générales, & de régler toutes les affaires importantes de l'Empire; mais leurs Délibérations n'ont force de Loi, que quand l'Empereur y a donné son consentement: c'est-là un de ses principaux droits. Il a encore celui de donner l'investiture des Fiefs, & de disposer de ceux qui sont dévolus à l'Empire faute de successeurs ou par confiscation.

Les Electeurs & les autres Souverains d'Allemagne, ont une autorité absolue dans leurs Terres; ils y peuvent faire des Impositions, lever des Troupes, faire des Alliances, même avec les Etrangers, pourvû qu'elles ne soient pas préjudiciables à l'Empire. Ils ont droit de vie & de mort sans appel sur leurs Sujets, & jugent définitivement leurs Causes civiles, à la réserve de certains cas, dans lesquels on peut appeller de leurs Jugemens. Il y a deux Cours pour vider ces sortes d'appels: l'une est la *Chambre Imperiale*, qui avoit son Siege à Spire; mais les François ayant ruiné cette Ville en 1688. elle a été transférée

ferée à Wetzlar : l'autre est le *Conseil Au-
lique*, qui se tient à Vienne. Ces Cours
jugent encore les affaires qui arrivent entre
la Noblesse immédiate, c'est-à-dire, celle
qui ne dépend que de l'Empereur.

Le grand nombre de Souverains qui
sont en Allemagne, dont les intérêts sont
souvent opposés, est cause qu'elle a de la
peine à unir toutes ses forces, & l'em-
pêche d'agir promptement ; sans cela, cet
Etat, qui est une source inépuisable de
Gens de guerre, seroit beaucoup plus re-
doutable à ses voisins.

Il y a trois principales Religions en Al-
lemagne : *la Catholique, la Lutherienne,*
& *la Calviniste*. La première est plus éten-
due que chacune des deux autres ; mais les
deux autres jointes ensemble, l'emportent
sur elle. La première est dominante dans
les Etats de l'Empereur, des Electeurs Ec-
clésiastiques, & de l'Electeur de Baviere.
La seconde est celle qu'on suit principale-
ment dans les Cercles de la haute & basse
Saxe, & dans une bonne partie de ceux de
Westphalie, de Franconie, de Souabe, &
du haut Rhin, & dans la plûpart des
Villes Imperiales. La troisième est celle
qu'on professe le plus dans les Etats du
Landgrave de Hesse-Cassel, & de plu-
sieurs autres Princes.

La Ville de Vienne en Autriche passe

pour
que
depu
Empe
d'Aut
tage.

Les
sont l
Weser

L'AI
qui son
compre
les Prin
Député
affaires c
ou deux

Directeu
l'Assemb
y regler
command
de l'Arti
tous les
contribue
est obligé
Cavaliers
d'argent
bliques,
tricule, c
pire. Les
triche, de
conie, de

pour la Capitale de l'Allemagne ; parce que les Empereurs y font leur résidence depuis long-tems ; mais si on éliſoit un Empereur d'une autre Maison que de celle d'Autriche , elle cesserait d'avoir cet avantage.

Les principales Rivieres d'Allemagne sont le Danube , le Rhin , l'Elbe, & le Weser.

L'Allemagne est divisée en dix Cercles , qui sont comme de grandes Provinces qui comprennent chacune plusieurs Etats, dont les Princes , les Prélats, les Comtes, & les Députés des Villes s'assemblent pour leurs affaires communes. Chaque Cercle a un , ou deux Directeurs , & un Colonel. Les Directeurs ont le pouvoir de convoquer l'Assemblée des Etats de leur Cercle, pour y regler les affaires publiques. Le Colonel commande aux Gens de guerre , & a soin de l'Artillerie & des Munitions. Comme tous les Membres de l'Empire doivent contribuer à ses besoins, chaque Cercle est obligé de fournir un certain nombre de Cavaliers , ou de Fantassins , ou une somme d'argent par mois pour les nécessitez publiques , suivant la taxe portée par la Matricule , ou le Registre des Etats de l'Empire. Les dix Cercles sont ceux d'Autriche , de Baviere , de Souabe , de Franconie , de Haute Saxe , de Basse Saxe , de

Westphalie, du Bas-Rhin, du Haut Rhin
& de Bourgogne.

Les Royaumes de Bohême & de Hongrie, & la Principauté de Transilvanie, ne sont point Membres de l'Empire, c'est-à-dire, qu'ils n'ont pas séance & voix dans ses Diètes; mais comme l'Empereur en est Souverain, on les peut joindre à l'Allemagne.

Les Villes Impériales, qui sont ainsi nommées, parce qu'elles ne dépendent que de l'Empereur, sont marquées par ces lettres : *Imp.*

Il y a en Allemagne des Villes, qu'on appelle *Anféatiques*. Ce nom a été donné à plusieurs Villes, qui se sont associées, pour maintenir leur commerce. Il y en avoit en France, en Espagne, en Italie, dans les Pays-Bas, &c. mais à présent il n'y en a plus guères que six, qui entretiennent cette confédération, & quelques autres qui en portent encore le nom. Elles sont presque toutes en Allemagne; je les marquerai par ces lettres : *Ans.*

I. LE CERCLE D'AUTRICHE.

Ce Cercle comprend les Pays héréditaires de la Maison d'Autriche, qui sont, l'Archiduché d'Autriche : les Duchés de Stirie, de Carinthie & de Carniole : la

Con
Soua
pere
trich
Cerc

L'
produ
saffra

La S
en que
beauc
de min

La C
montag

La C
mais en
abonda

Le T
font pre
il est né
plusieurs
& de vif
confidéra

La M

le nom
premier
l'Empire
l'Autriche
masculin
retourner
restituye

Comté de Tirol , & une partie de la Souabe. Ces Pays appartiennent à l'Empereur , en qualité d'Archiduc d'Autriche ; il est le seul Directeur de ce Cercle.

L'Autriche est assez fertile en bled , & produit de bon vin. On y recueille du saffran : il y a quelques mines de souphre.

La Stirie est un pays montueux , fertile en quelques endroits , stérile & désert en beaucoup d'autres ; mais il y a beaucoup de mines de fer.

La Carinthie est aussi un Pays rempli de montagnes , & qui n'est guères fertile.

La Carniole a beaucoup de montagnes ; mais en quelques endroits elle est assez abondante en bled , en vin & en huile.

Le Tirol est plein de montagnes , qui sont presque toujours couvertes de neige : il est néanmoins assez peuplé & fertile en plusieurs endroits. Il y a des mines de fer & de vis argent , dont le produit est assez considérable.

La Maison d'Autriche portoit autrefois le nom de *Hapsbourg* Rodolphe ; qui le premier de cette Maison a été élevé à l'Empire l'an 1273. se rendit maître de l'Autriche , prétendant que c'étoit un Fief masculin , qui au défaut de mâle , devoit retourner à l'Empire ; il en donna l'Inheritance à son fils Albert. Depuis , les

Princes de cette Maison ont préféré le nom d'Autriche à celui de Hapsbourg : & pour rendre l'Autriche la plus considérable Principauté d'Allemagne, ils lui ont donné le titre pompeux d'*Archiduché*. Les Archiducs d'Autriche ont deux beaux privilèges : le premier de pouvoir créer par tout l'Empire, des Comtes, des Barons & des Gentilshommes : le second que l'Empereur ne peut leur ôter leurs Principautés, ni leurs Terres. Cette Maison a donné seize Empereurs à l'Allemagne, & six Rois à l'Espagne.

L'Autriche,	{ Vienne, <i>Cap. Arch. Un. F.</i> Lintz. Neustat.
La Stirie,	{ Gratz, <i>Cap.</i> Pruck.
La Carinthie,	{ Clagenfurt, <i>Cap. F.</i> Saint Weit.
La Carniole,	{ Laubach, <i>Cap. Ev.</i> Goritz, <i>F.</i>
Le Tirol,	{ Inspruck, <i>Cap.</i> Feldkirck.
La Souabe Autrichienne,	{ Constance, <i>Ev. F.</i> Fribourg, <i>Un. F.</i>

V.
grand
& aff
meur
deux
magn
fois e
mées
pouvo
Net
Comt
la tête
Les
rés d'u
qui est
Médit
té. Ils
partie
autres
née : e
Seigne
Udine
Venise
L'Ev
de la
l'Allem
l'Empi
tection
Tirol.
nue pa
dans le

Vienne est une Ville qui n'est pas fort grande, mais elle est belle, bien peuplée, & assez forte : elle a toujours été la demeure ordinaire des Empereurs depuis deux cens ans, ce qui l'a rendue riche & magnifique. Les Turcs l'ont assiégée deux fois en 1529. & en 1683. avec des armées de deux cens mille hommes, sans la pouvoir prendre.

Neustat : ce fut dans cette Ville que les Comtes Pierre Serin & Frangipani eurent la tête tranchée en 1671.

Les Archiducs d'Autriche se sont emparés d'une partie de l'Istrie, où est Trieste, qui est le seul Port qu'ait l'Empereur sur la Méditerranée, & qui n'est guères fréquenté. Ils se sont aussi rendus maîtres d'une partie du Frioul, où est Aquilée, Ville, autrefois fort célèbre, & maintenant ruinée : elle avoit un Patriarche qui en étoit Seigneur ; il fait à présent sa résidence à Udine, Capitale du Frioul, dans l'Etat de Venise.

L'Evêché de Trente est sur les limites de la Comté de Tirol, entre l'Italie & l'Allemagne. L'Evêque, qui est Prince de l'Empire, en est Seigneur, sous la protection de l'Empereur, comme Comte du Tirol. La Ville de Trente est fort connue par le Concile général qu'on y tint dans le seizième siècle.

II. LE CERCLE DE BAVIERE.

La Baviere, qui donne le nom à ce Cercle, est très-fertile en bled, mais on n'y recueille que fort peu de vin. Ce Cercle renferme les Etats du Duc de Baviere, le Duché de Neubourg, l'Archevêché de Saltzbourg, les Evêchés de Ratifbonne de Passaw, &c. les principaux Souverains de ce Cercle sont, le Duc de Baviere & l'Archevêque de Saltzbourg, qui en sont les Directeurs.

Les Etats du Duc de Baviere contiennent le Duché & le Palatinat de Baviere, & quelqu'autres petits Etats.

La Maison de Baviere est une Branche de la Maison Palatine du Rhin.

Le Duché de Neubourg appartient à l'Electeur Palatin du Rhin.

Le Duché de Baviere a.,	{	Munich, <i>Cap.</i>
		Ingolstat, <i>Un. F.</i>
		Burckausen, <i>F.</i>
		Landsbutt.
		Straubing.

Le Palatinat de Baviere a.,	{	Amberg, <i>Cap.</i>
		Pfreimbt.

Les an
les co
bles d
cle for

Mun
Duc d
grande
dinaire
gnifique
peinture
bles pré
Ingol
Baviere
plus be
Ratifi
de ce C
Diètes
puis plu
fidérial

III. A

Le C
grande p
C'est u
magne :

Les autres Vil-
les considéra-
bles de ce Cer-
cle sont ,

{	Ratisbonne, <i>Ev. Imp.</i>
	Saltzbourg, <i>Arch. F.</i>
	Passaw, <i>Ev. F.</i>
	Neubourg.
	Freylingen, <i>Ev.</i>
	Chiemsee, <i>Ev.</i>
Sulzbach.	

Munich est la Capitale des Etats du Duc de Baviere ; cette Ville est assez grande & assez belle , elle est le séjour ordinaire des Ducs. Leur Palais est fort magnifique , tant par ses appartemens , ses peintures & ses jardins , que par ses meubles précieux & ses grandes richesses.

Ingolstat est la Place la plus forte de la Baviere ; son Arsenal passe pour un des plus beaux d'Allemagne.

Ratisbonne est la seule Ville Impériale de ce Cercle ; elle est grande & belle. Les Diètes de l'Empire , qui s'y tiennent depuis plusieurs années , la rendent fort considérable.

III. LE CERCLE DE SOUABE.

Le Cercle de Souabe comprend la plus grande partie de la Province de Souabe. C'est un des meilleurs pays de l'Allemagne : il y vient du bled en abondance :

il produit aussi beaucoup de vin, & les pâturages y sont excellens. On y trouve des fontaines salées, des bains fort renommés & quelques mines.

Ce Cercle contient un grand nombre d'Etats Ecclésiastiques & Séculiers, dont les principaux sont le Duché de Wirtemberg, le Marquisat de Bade-Baden, le Marquisat de Bade - Dourlach, l'Evêché de Constance, l'Evêché d'Ausbourg, &c. Les Directeurs de ce Cercle sont l'Evêque de Constance & le Duc de Wirtemberg. Il y a plus de Villes Impériales dans ce Cercle, que dans aucun autre.

Le Duché de
Wirtemberg a, { Stutgard, *Cap.*
 { Tubinge, *Un.*
 { Wirtemberg.

Les autres Vil-
les considé-
rables de ce
Cercle, sont, { Ausbourg, *Ev. Imp.*
 { Ulm, *Imp.*
 { Heilbron, *Imp.*
 { Esslingen.

Ausbourg est une des plus belles Villes d'Allemagne : elle est grande & bien bâtie : on y fait quantité d'ouvrages d'Orfèvrerie, d'Horlogerie & d'Yvoire qu'on y travaille fort bien. L'Evêque de cette Ville fait sa résidence à Dillengen sur le Danube. Ce fut dans cette Ville que les

Prote
meuf
rent
d'Av
depu
Emp
laire

IV. A

Le
que t
beau
ferte
ferme
bourg
d'On
Cerc
Marq

Les p
Vill
Cer

Nu
rable
comm
server
Ces o
Char

Protetans d'Allemagne signerent la fameuse Confession de foy, qu'ils présenterent à l'Empereur Charles-Quint au mois d'Avril 1530. que l'on a toujours appelé depuis la *Confession d'Ausbourg*. Le même Empereur y publia l'an 1548. le Formulaire de foy, appelé l'*Interim*.

IV. LE CERCLE DE FRANCONIE.

Le Cercle de Franconie comprend presque toute la Franconie. Quoiqu'il y ait beaucoup de bois dans ce pays, il est très-fertile en bled & en vin. Ce Cercle renferme les Evêchés de Bamberg & de Wirtzbourg, les Marquisats de Cullembach & d'Onspach, &c. Les Directeurs de ce Cercle sont, l'Evêque de Bamberg & le Marquis de Cullembach.

Les principales Villes de ce Cercle sont, { Nuremberg, *Imp.*
Wirtzbourg, *Ev. Un.*
Bamberg, *Ev.*
Altorf, *Imp. Un.*

Nuremberg est une Ville fort considérable par sa grandeur, sa beauté & son commerce. On y garde les ornemens qui servent au couronnement de l'Empereur. Ces ornemens sont la Couronne d'or de Charlemagne, qui pese quatorze livres,

le Sceptre , l'Anneau , le Globe , la Dalmatique , l'Épée , &c. Les habitans de cette Ville font un grand commerce d'étoffes , de montres , de quincaillerie , & d'ouvrages d'ivoire , qu'on y travaille parfaitement bien.

Wirtzbourg est une Ville assez grande & bien peuplée. On y observe une cérémonie particulière dans la réception des Chanoines de la Cathédrale : le Postulant est obligé de passer au milieu des Chanoines rangées en haye de chaque côté , & d'en recevoir des coups de verges sur le dos. Cette cérémonie paroît établie pour exclure les Princes de l'Empire.

V. LE CERCLE DE LA HAUTE Saxe.

Ce Cercle renferme la Saxe , l'Electorat de Brandebourg , le Duché de Poméranie , &c.

La Saxe comprend le Duché & Electorat de Saxe , la Misnie & le Landgraviat de Thuringe. Le Duché de Saxe & la Misnie appartiennent à l'Electeur & Duc de Saxe. La Turinge est possédée par divers Princes. Ces pays abondent en bled.

La Maison de Saxe est une des plus anciennes & des plus illustres de l'Europe.

Le Marquisat & Electorat de Brande-

bourg
à qui
de Pru
d'Alle
n'est p
pourta

La E
deux p
la. pre
l'Elect
Suédoi
mais el
est pou

Ce
le Duc
Impéri
triche.

Le Du
Saxe

La Mis

La Th

Le Bran
bourg

bourg appartient à l'Electeur de ce nom, à qui l'Empereur a donné le titre de *Roy de Prusse*, & qui est le plus puissant Prince d'Allemagne après l'Empereur. Ce Pays n'est pas si fertile que la Saxe; il ne laisse pourtant pas de produire assez de bled.

La Pomeranie est divisée par l'Oder en deux parties: l'Occidentale & l'Orientale, la premiere est à la Suede, & la seconde à l'Electeur de Brandebourg. La Pomeranie-Suédoise est plus petite que la Prussienne; mais elle a plus de Villes considérables, & est pour le moins aussi fertile.

Ce Cercle n'a qu'un Directeur, qui est le Duc de Saxe. Il n'y a point de Villes Impériales, non plus que dans celui d'Autriche.

Le Duché de Saxe, { Wirtemberg, *Cap. Un.*
 { Torgow, *F.*

La Misnie, { Dresde, *Cap.*
 { Leipfick, *Un.*

La Thuringe, { Weimar.
 { Iena, *Un.*

Le Brandebourg, { Berlin, *Cap.*
 { Custrin, *F.*
 { Brandebourg.
 { Francfort, *Un.*

La Pomeranie } Stettin, *Cap. F.*
Suédoise, } Stralsund, *F.*

La Pomeranie } Stutgard, *Cap.*
Ruffienne, } Newgarterm.
Colberg.

Dresde est une Ville grande, belle & fort peuplée ; elle est le séjour ordinaire des Ducs de Saxe.

Berlin est aussi une grande Ville, bien bâtie, & assez marchande ; le Roy de Prusse y fait sa résidence.

VI. LE CERCLE DE LA BASSE Saxe.

Ce Cercle est composé des Evêchés de Hildesheim & de Lubeck ; des Duchés de Magdebourg, de Bremen, de Brunswick, de Lunebourg, de Holstein, de Meckelbourg, & de Saxe-Lawembourg. Quoique l'air soit froid dans ces Pays, la terre y produit toutes sortes de grains en abondance.

Le Roy de Suède, comme Duc de Bremen ; & le Roy de Prusse, comme Duc de Magdebourg, sont alternativement Directeurs de ce Cercle, avec le plus âgé des Ducs de Brunswick & de Lunebourg.

Les
plus
rabl
Cer

Har
la plus
plus ri
grand
par l'
Lul
féatiqu
& alle

VII.

Ce
Pader
Munf
ves &
&c. le
le Mi
vers le
turage
ftiaux

Les Villes les plus considé- rables de ce Cercle sont,	}	Hambourg, <i>Imp. Ans. F.</i>
		Lunebourg, <i>F.</i>
		Magdebourg.
		Brunswick, <i>F.</i>
		Lubeck, <i>Imp. Ans. F.</i>
		Breme, <i>Imp. Ans. F.</i>
		Hanover.
		Rostok; <i>Ans. Un.</i>
{	Wismar, <i>Po. F.</i>	

Hambourg est la Ville la plus grande, la plus peuplée, la plus marchande & la plus riche de toute l'Allemagne; les plus grands Vaisseaux y remontent de l'Océan par l'Elbe.

Lubeck est la première des Villes Antiques; elle est belle, riche, marchande & assez peuplée.

VII. LE CERCLE DE WEST-PHALIE.

Ce Cercle comprend les Evêchés de Paderborn, de Liege, d'Osnabrug & de Munster; les Duchés de Juliers, de Cleves & de Berg; la Comté de la Mark, &c. les Pays de ce Cercle, qui sont vers le Midi, sont très-fertiles; ceux qui sont vers le Septentrion, ont beaucoup de pâturages, où l'on nourrit quantité de bestiaux.

L'Electeur de Brandebourg, comme Duc de Cleves, & l'Electeur Palatin du Rhin, comme Duc de Juliers, en font alternativement Directeurs, avec l'Evêque de Munster.

Les principales Villes de ce Cercle sont,	{	Cologne, <i>Arch. Imp.</i>
		<i>Ans. Un.</i>
		Aix-la-Chapelle, <i>Imp.</i>
		Munster, <i>Ev. F.</i>
		Liege, <i>Ev.</i>
		Osnabrug, <i>Ev.</i>
		Juliers, <i>F.</i>
Cleves.		
	}	Veseli.

Cologne est une Ville très - ancienne ; fort grande, & des plus marchandes d'Allemagne. Son Archevêque couronne l'Empereur, quand cette cérémonie se fait dans son Diocèse. Les Chanoines de l'Eglise Métropolitaine doivent être Princes, ou Comtes ; ils élisent l'Archevêque.

Aix-la-Chapelle a été long-tems le lieu, où l'on couronnoit les Empereurs ; & on ne le peut faire ailleurs, qu'avec le consentement des habitans de cette Ville, qui envoient au lieu du Couronnement le Livre d'Evangelies, l'Epée de Charlemagne & les Reliques de Saint Estienne. On y a conclu la Paix entre la France & l'Espagne en 1668.

po
Mun
riale, m
& la ré
grande
Princes
dans ce
général
dit de
Osnab
Paix fa
Protest

VIII. A

Ce C
qui font
Mayen
renferm
Etats. I
en vin ;
les guer
Les I
chevêq
latin.

Les V
plus c
rables
Cerc

Munster étoit autrefois une Ville Impériale, mais en 1661. son Evêque la prit & la réduisit sous son obéissance: elle est grande & belle. Les Plénipotentiaires des Princes de l'Europe, assemblés en partie dans cette Ville, pour travailler à la Paix, générale, y conclurent en 1648. le Traité dit de *Munster*.

Osnabrug est célèbre par le Traité de Paix fait entre la Suède, l'Empire & les Protestans d'Allemagne en 1648.

VIII. LE CERCLE DU BAS RHIN.

Ce Cercle comprend quatre Electorats, qui sont ceux de Cologne, de Treves, de Mayence & du Palatinat du Rhin; il renferme encore quelques autres petits Etats. Le terroir y est fertile en bled & en vin; mais il a été fort endommagé par les guerres depuis 1688.

Les Directeurs de ce Cercle sont l'Archevêque de Mayence, & l'Electeur Palatin.

Les Villes les plus considérables de ce Cercle sont,	{	Mayence, <i>Arch. Un.</i>
		Erfurd.
		Treves, <i>Arch.</i>
		Heidelberg, <i>Un.</i>
		Bonne, <i>F.</i>
		Nuys.
		Coblentz, <i>F.</i>
		Manheim.

Mayence est une assez grande Ville ; mais elle n'est guères peuplée. Son Archevêque est le premier des Electeurs , & Président dans les Diètes de l'Empire ; il est élu par les vingt-quatre plus anciens Chanoines de l'Eglise Métropolitaine. Il couronne l'Empereur , quand cette cérémonie se fait dans son Diocèse ; mais si elle se faisoit ailleurs que dans les Diocèses de Mayence & de Cologne , ou dans ceux des Evêques suffragans . l'Archevêque de Cologne & celui de Mayence sont convenus de couronner l'Empereur alternativement. On dit que c'est dans celle Ville que Berthold Schwartz , autrement dit Constantin Anclitzen , Allemand de nation , & Moine de l'Ordre de Saint-François , qui étoit un grand Chimiste , inventa la poudre à canon , & donna les premières idées des armes à feu. Ses habitans prétendent que l'Imprimerie y a été inventée par Jean Guttemberg , homme de guerre , & Allemand de nation ; mais la Ville de Harlem en Hollande leur dispute cet honneur.

Treves est une Ville des plus anciennes de l'Europe ; elle est assez grande , mais elle n'est guères peuplée. Son Archevêque est élu par les Chanoines de l'Eglise Métropolitaine.

Bonne est une Place qui appartient à

pe
l'Arche
nairem

IX. L

Ce
Worm
graviat
Prince
de Dev
Direct
Worm
comm
Worm
seul D

Les p
Vill
Cer

Fra
Wete
grand
le nor
Ville
On y
par l'

l'Archevêque de Cologne; il y fait ordinairement sa résidence.

IX. LE CERCLE DU HAUT RHIN.

Ce Cercle contient les Evêchés de Wormes, de Spire & de Basle; le Landgraviat de Hesse, les Etats de plusieurs Princes de la Maison Palatine, le Duché de Deux-Ponts, celui de Simmeren, &c. Les Directeurs de ce Cercle sont l'Evêque de Wormes & l'Electeur Palatin du Rhin, comme Duc de Simmeren. L'Evêque de Wormes prétend néanmoins en être le seul Directeur.

Les principales Villes de ce Cercle sont,	}	Francfort, <i>Imp.</i>
		Spire, <i>Ev. Imp.</i>
		Wormes, <i>Ev. Imp.</i>
		Philisbourg, <i>F.</i>
		Cassel, <i>F.</i>
		Giessen, <i>Un.</i>
		Wetzlar.

Francfort passe pour la Capitale de la Weteravie; elle est considérable par sa grandeur, son commerce, sa richesse, & le nombre de ses habitans. C'est dans cette Ville que se fait l'Electon de l'Empereur. On y conserve la célèbre Bulle d'Or faite par l'Empereur Charles IV.

Philisbourg est une Place très - forte ; que les François ont prise deux fois ; elle a été rendue par la Paix de Ryfwick.

X. LE CERCLE DE BOURGOGNE.

Le Cercle de Bourgogne comprenoit la Franche-Comté qui lui a donné son nom , & les dix - sept Provinces des Pays - Bas. Lorsque le Roy d'Espagne possédoit ces Pays , il prenoit la qualité de Directeur de ce Cercle.

XI. DE LA BOHEME.

Le Royaume de Bohême a eu des Rois particuliers , qui étoient électifs ; mais on éliroit ordinairement un des fils du défunt Roy. L'Empereur Othon IV. fit admettre le Roy de Bohême au nombre des Electeurs en 1208. ce qui fut confirmé par l'Empereur Charles IV. Les Rois de Bohême recevoient ce Royaume en Fief de l'Empire ; c'est pourquoi les Empereurs ont prétendu que lorsqu'il n'y avoit point de successeurs, ils avoient droit d'en disposer, comme des autres Fiefs dévolus à l'Empire : mais comme les Rois de Bohême se sont peu à peu détachés de l'Empire , & exemptés des charges auxquelles ils contribuoient, les Etats du Royaume pré-

pou
tendent
Ferd
Empere
Anne ,
Hongrie
se fit él
Cette Co
la Maïso
qu'ont eu
Fils aîné
Maison
Traités
moins el
apparenc
L'air
froid , n
tout dan
assez sou
fertile en
fran ; ma
La Bo
n'y entre
sieurs , c
l'Elbe ,
Les B
& hardis
& très-su
La R
l'on pro
a aussi u
quelque

tendent avoir droit d'élire leur Roy.

Ferdinand d'Autriche, qui fut depuis Empereur I. de ce nom, ayant épousé Anne, sœur unique de Louis II. Roy de Hongrie & de Bohême, mort sans enfans, se fit élire Roy de Bohême l'an 1527. Cette Couronne est demeurée depuis dans la Maison d'Autriche par la politique qu'ont eu les Empereurs de faire élire leurs Fils aînés Rois de Bohême. Enfin cette Maison se l'est rendue héréditaire, par les Traités de Westphalie en 1648. néanmoins elle se donne toujours avec quelque apparence d'élection.

L'air de ce Royaume, quoiqu'assez froid, ne laisse pas d'être mal sain, surtout dans la Bohême propre, où il cause assez souvent la peste. Le terroir y est assez fertile en grains, en pâturages, & en safran; mais il y vient peu de vin.

La Bohême est un Pays fort élevé; il n'y entre aucune Riviere, & il en sort plusieurs, dont les plus considérables sont l'Elbe, l'Oder, la Vistule, & la Morave.

Les Bohémiens sont spirituels, robustes & hardis. On dit qu'ils sont gourmands, & très-sujets à s'enyvrer.

La Religion Catholique est celle que l'on professe le plus dans la Bohême; il y a aussi un grand nombre de Lutheriens, & quelques Calvinistes.

Cet Etat comprend la Bohême propre , le Duché de Silésie , le Marquisat de Moravie , & celui de Lusace. L'Empereur Ferdinand II. engagea en 1620. la Lusace à l'Electeur de Saxe , qui l'a depuis partagée avec le Duc de Saxe Marsbourg , qui en possède la partie inférieure, ou basse Lusace.

La Bohême propre , { Prague , *Cap. Arch. Un.*
Leitomeritz , *Ev.*
Hora , ou Kuttemberg.
Konigingretz , *Ev.*

La Silésie , { Breslaw , *Cap. Ev.*
Glogaw.
Ratibor.

La Moravie , { Olmutz , *Cap. Ev.*
Brinn , *F.*
Znain.

La Lusace , { Gorlitz , *Cap. Ev.*
Bautzen.
Soraw.

Prague est la Capitale de tout le Royaume; elle est très-peuplée , & une des grandes Villes de l'Europe , il y a de très-beaux édifices , saints & profanes, entre lesquels on remarque l'Eglise Métropolitaine. Cette Ville a souffert plusieurs

P
sieges ;
que M
de l'ar
célèbre
se don
da en
de Bo
contre
avoit é
de Prag
vif au r

Bres
bien pe
qu'elle
fines.
belles r
L'Hôte
édifices
qui fait
pettes

D E

Le R
particu
mort de
Comte
neur d
par un
Ferdina
que de

sièges; & ce fut près de ses murailles, que Maximilien Duc de Baviere, Général de l'armée de Ferdinand II. remporta une célèbre victoire en 1620. Cette bataille se donna à la Montagne Blanche, & décida en moins d'une heure de la Couronne de Bohême en faveur de Ferdinand II. contre Frederic V. Electeur Palatin, qui avoit été élu Roy par les Etats. Jérôme de Prague natif de cette Ville, y fut brûlé vif au mois de May 1416.

Breslaw est une Ville belle, grande, bien peuplée, & riche par le commerce qu'elle fait, principalement en toiles très-fines. On y voit de grandes Places, de belles maisons, & des Eglises magnifiques. L'Hôtel de Ville est un des plus beaux édifices d'Allemagne. Il y a un Horloge qui fait un concert surprenant de trompettes à la maniere du Pays.

D E L A H O N G R I E.

Le Royaume de Hongrie a eu des Rois particuliers, qui étoient électifs. Après la mort de Louis II. en 1526. Jean de Zapoil Comte de Scepus, Vaivode, ou Gouverneur de Transylvanie, fut couronné Roy par une partie des Etats de ce Royaume. Ferdinand, qui avoit épousé la sœur unique de Louis, fut couronné par une autre

partie des Etats. Celui-ci défit l'armée du Roy Jean, & la contraignit d'implorer l'assistance des Turcs, qui après l'avoir remis dans une partie de ses Etats, allerent assieger Vienne, d'où ils furent honteusement repoussés.

Les Turcs s'étant retirés, il se fit un accord entre Jean & Ferdinand, par lequel il fut arrêté que Jean demeureroit maître du Royaume de Hongrie sa vie durant, & qu'après sa mort, Ferdinand lui succéderoit. Cet accord fut mal observé; car après la mort de Jean, qui arriva en 1540. sa veuve appella les Turcs en Hongrie, pour conserver la Couronne au fils qu'elle avoit eu de Jean, & qui avoit été élu par une partie des Hongrois. Les Turcs feignant de se déclarer en sa faveur, s'emparerent des Principales Villes de cet Etat; le reste demeura à Ferdinand.

Les Empereurs ont conservé depuis cette Couronne dans leur Maison, en faisant élire leurs Fils aînés Rois de Hongrie, aussi-bien que de Bohême. Les Turcs ont souvent tâché de les en chasser; mais enfin ils en ont été chassés eux-mêmes dans la dernière guerre, qu'ils commencerent en 1683. L'Empereur ayant presque reconquis tout ce qu'ils possedoient en Hongrie, fit déclarer ce Royaume héréditaire à la Maison d'Autriche par les Etats

Etats

1687

L'3

y est

vins &

cellens

de gib

pays a

nieres

tems p

Les

pour la

le négo

dicarifs

parlent

tout la

La F

vie en F

bre de l

Ce Pa

dont le

Save, la

abondan

mais leu

saines, e

Le R

Haute &

Ces trois

quante-c

gées ent

ci, qui

Etats du Pays assemblés à Presbourg en 1687.

L'air est mal sain en Hongrie ; le terroir y est extrêmement fertile en grains , en vins & en fruits : les Pâturages y sont excellens. Il y a une quantité extraordinaire de gibiers & de bêtes sauvages ; mais ce pays a été tellement ravagé dans les dernières guerres, qu'il lui faudra bien du tems pour se remettre.

Les Hongrois ont plus d'inclination pour la guerre, que pour les arts & pour le négoce : ils sont cruels, superbes, vindicatifs, & fort peu unis entr'eux ; ils parlent plusieurs sortes de Langues, & surtout la Latine, qui leur est très-familier.

La Religion Catholique est la plus suivie en Hongrie ; il y a aussi un grand nombre de Protestans.

Ce Pays est arrosé de plusieurs Rivieres, dont les principales sont le Danube, la Save, la Drave & la Teisse ; elles ont une abondance extraordinaire de poissons, mais leurs eaux sont corrompues & mal saines, excepté celles du Danube.

Le Royaume de Hongrie se divise en Haute & Basse-Hongrie, & en Esclavonie. Ces trois parties contiennent ensemble cinquante-quatre-Comtés, qui étoient partagées entre l'Empereur & le Turc. Celui-ci, qui en possédoit vingt-trois, en a per-

du vingt-deux, qu'il a cedées à l'Empereur par le Traité de Carlowitz en 1699. Enfin il a cedé la derniere par le Traité de Passarowitz en 1718.

La Haute Hon-
grie. { Presbourg, *Cap.*
Colocz, *Arch.*
Newhaufel, *F.*
Agria, *Ev. F.*
Mongars, *F.*
Grand-Waradin, *Ev. F.*
Temeswar, *F.*
Transchin.
Pesth.
Cassovie, *F.*

La Basse Hon-
grie. { Bude, *Cap. F.*
Gran, *Arch.*
Raab, *Ev. F.*
Komore, *F.*
Canife, *F.*
Sigeth, *F.*
Albe-Royale, *F.*

L'Esclavonie, { Posega, *Cap.*
Esseck, *F.*
Zagrab, *Ev. F.*

Bude est la Capitale de toute la Hongrie; les Rois y faisoient leur séjour ordinaire.

pa
dinaire
plus be
qui s'en
tomber
Prince
Baviere
pereur,
d'affaut
Les Tu
droits d
les mura
de l'ince
Presbo
grie, est
couronne
puise d'A
Teme
dérable,
Hongrie
siegea en
des Turc
Canife
Etat. Le
se rendit
de vivres
D E L
La Tra
du Royau
parée en

dinaire. Cette Ville passoit pour une des plus belles du Royaume; mais les Turcs, qui s'en emparerent en 1541. ont laissé tomber en ruine les plus beaux édifices. Le Prince Charles de Lorraine, & le Duc de Baviere, Généraux de l'Armée de l'Empereur, l'assiégerent en 1686. & la prirent d'assaut, après deux mois & demi de siege. Les Turcs mirent le feu à plusieurs endroits de la Ville, il n'y eut presque que les murailles des maisons, qui échapperent de l'incendie.

Presbourg Capitale de la Haute-Hongrie, est une Ville assez belle; l'on y couronne les Rois de Hongrie depuis la prise d'Albe-Royale.

Temeswar est la dernière Place considérable, que les Turcs ont possédée en Hongrie; le Prince Eugene de Savoye l'assiégea en 1716. après avoir battu l'Armée des Turcs.

Canise est la plus forte Place de cet Etat. Les Turcs la prirent en 1600. Elle se rendit aux Imperiaux en 1690. faute de vivres, après un long blocus.

DE LA TRANSYLVANIE.

La Transylvanie dépendoit autrefois du Royaume de Hongrie; elle en fut séparée en 1541. Elle a été depuis gouver-

née par des Princes électifs, qui étoient, Vassaux du Grand-Seigneur. Michel Abafsi, le dernier de ces Princes, fut obligé de se mettre sous la protection de l'Empereur en 1687. & reçut des garnisons Allemandes dans les Places les plus considérables de ses Etats; mais depuis sa mort, arrivée en 1690. la Transylvanie a été uniquement possédée par l'Empereur, à qui les Turcs l'ont cedée par le Traité de Carlowitz.

L'air de la Transylvanie est bon & temperé; mais les eaux y sont mauvaises. Le terroir y est fertile en bled & en vin. Il y a des mines d'or, d'argent & de sel dans quelques-unes de ses montagnes, qui sont en grand nombre.

La Transylvanie est habitée par trois fortes de Nations, qui sont venues s'y établir; sçavoir par les Bulgares, ou Circules, les Saxons & les Hongrois; ils sont pour la plûpart Protestans, & ont les mêmes inclinations que les Hongrois.

Les principales Villes de la Transylvanie sont,	}	Hermanstat, <i>Cap. Ev. F.</i> Brassovie. Albe-Jule, <i>Ev.</i> Clausembourg, Wasserthely.
---	---	--

Hermanstat est une Ville assez grande &

assez
plée
vern
Princ



D

E


L E
de
petites.
d'Angle
sont à

D

L'An
assez do
mode d
craindre
en Hyve
dent cet
roir y e
mais il
plée par
Pays étr
bierre d

pour apprendre la Géographie. 293

assez belle ; elle est bien bâtie , fort peuplée , & la résidence ordinaire du Gouverneur que l'Empereur envoie dans cette Principauté.



DES ISLES BRITANNIQUES.

Les Isles Britanniques consistent en deux grandes Isles , & en plusieurs petites. Elles composent les Royaumes d'Angleterre , d'Ecosse & d'Irlande , qui sont à présent sous la même domination.

DE L'ANGLETERRE.

L'Angleterre est un Pays où l'air est assez doux ; le froid n'y est pas si incommode que le Climat le pourroit faire craindre : les vents d'Ouest qui y regnent en Hyver , & qui n'y sont pas froids , rendent cette saison moins fâcheuse. Le terroir y est fertile en grains & en fruits ; mais il n'y vient point de vin : on y supplée par ceux que l'on y transporte des Pays étrangers. On y fait la meilleure bière de tous les Pays Septentrionaux

Elle abonde en bestiaux , en gibier , en poisson , &c. On n'y voit point de loups , par le soin qu'on a pris de les détruire ; & comme l'air y est fort temperé , on laisse jour & nuit les moutons à la campagne presque pendant toute l'année ; ce qui , joint à la bonté des pâturages , est cause que les laines y sont très - bonnes. On y nourrit aussi des chevaux fort estimés. Il y a en Angleterre deux célèbres Universités , l'une à Oxford , & l'autre à Cambridge ; celle d'Oxford est la plus fameuse & a dix-huit Colleges & une Bibliotheque qui passe pour une des plus belles de l'Europe , par la rareté des manuscrits que l'on y trouve.

Ce Royaume est fort riche par le grand commerce qu'il fait. Sa situation & le grand nombre de Ports qu'il y a , contribuent beaucoup à le faire fleurir ; à quoi on peut ajouter que presque tous les cadets de la Noblesse , même ceux des plus grandes Maisons se jettent dans le Commerce , lequel ne déroge point à la Noblesse en ce Pays. Les principales choses qu'on en transporte , sont de l'étain , du plomb , des cuirs , du charbon de terre , des bas d'estame , & quantité de beaux draps , qu'on envoie en Allemagne , en Pologne , en Moscovie , en Turquie ; mais principalement en Perse , où l'on en fait un très-grand débit

P
Le
narchi
tique
hérédit
au déf
est bo
routes
taires ,
nom ;
la Pai
leur pl
venu c
pas le
l'Etat ,
d'en fa
ment c
senté p
appelle
que pa
le pror
C'est e
la Dém
ment e
Chamb
bre des
qu'on r
La pren
Sang ,
ronne ,
tes , de
Evêque

Le Gouvernement d'Angleterre, est Monarchique, Aristocratique & Démocratique tout ensemble. La Couronne y est héréditaire, les filles même y succèdent au défaut des mâles. La puissance des Rois est bornée par les Loix, ils disposent de toutes les Charges Ecclésiastiques, Militaires, & autres. La Justice se rend en leur nom; ils font des Alliances, des Trêves, la Paix, & même la Guerre, quand il leur plaît, pourvû qu'ils la fassent du revenu qui leur est alligné; mais ils n'ont pas le droit de faire des Impositions sur l'Etat, de casser les Loix anciennes, ni d'en faire de nouvelles, sans le consentement du corps entier de la Nation représenté par le Parlement, qui est ce qu'on appelle ailleurs *les Etats*. Il ne s'assemble que par ordre du Roy, qui a droit de le proroger pour un tems ou de le casser. C'est en cela que consiste l'Aristocratie & la Démocratie de cet Etat; car ce Parlement est divisé en deux Chambres: la Chambre Haute, qu'on appelle *la Chambre des Seigneurs*, & la Chambre Basse, qu'on nomme *la Chambre des Communes*. La premiere est composée des Princes du Sang, des grands Officiers de la Couronne, des Ducs, des Marquis, des Comtes, des Barons, des Archevêques, & des Evêques. La seconde est une Assemblée

des Députés des Comtés , des Villes & des Bourgs Royaux. Ces deux Chambres délibèrent séparément sur les mêmes affaires, & se communiquent ensuite leurs résolutions. Rien ne se résout, que du consentement des deux Chambres; & leurs délibérations n'ont force de Loi, qu'après que le Roy les a autorisées. Le dernier jour de l'Assemblée, on lui fait la lecture des choses qu'on y a résolues : à chaque article il prononce *le Roy le veut*, quand il l'approuve; sinon il dit *le Roy s'avisera*, & dès-lors on tient la chose abolie.

Les Anglois sont braves & adroits, ils ont l'esprit vif & pénétrant; ils s'estiment un peu trop, sont aussi fort inconstans & coleres. Les Gens de qualité sont honnêtes & généreux; mais le peuple est cruel, insolent, brutal, & séditieux il hait tous les Etrangers, jusqu'aux Ecossois & Irlandois. Les femmes vont librement au cabaret; & les Amans y menent leurs Maîtresses, sans qu'on y trouve à redire.

La Religion de l'Etat est la Calviniste, qui est divisée en deux branches, l'Episcopale & la Presbyterienne qui ne sont différentes qu'à l'égard du Gouvernement Ecclésiastique, & de quelques cérémonies. La Religion Episcopale est ainsi nommée; parce qu'elle a retenu les Evêques, qui y gouvernent sous l'autorité du Roy, qui en

est le
pour
glican
laquel
nistre
sieurs
Catho
soit d
Le
font,
ber:
mer,
vieres

Ce
la Pri
ensem
appel
y en a
dans l
Nord
fix à l
font d
Fils a
nom

Les

Non
land

est le Chef ; elle est la dominante , & porte pour cette raison le titre de *Religion Anglicane*. La Presbyterienne est celle dans laquelle le Gouvernement dépend des Ministres & des Anciens. Il y a encore plusieurs autres Religions en Angleterre ; la Catholique est la seule dont l'exercice soit défendu.

Les principales Rivieres de ce Royaume sont , la Tamise , la Saverne , & l'Humber : cette derniere est plutôt un bras de mer , dans lequel se jettent plusieurs Rivieres.

Ce Royaume comprend l'Angleterre & la Principauté de Galles , qui contiennent ensemble cinquante-deux Comtés , qu'on appelle en langage du pays *Shires* , dont il y en a quarante dans la premiere , & douze dans la seconde ; on en trouve six vers le Nord , dix au Midi , dix-huit au milieu , six à l'Orient , & douze à l'Occident , qui sont celles de la Principauté de Galles. Les Fils aînés des Rois d'Angleterre portent le nom de *Prince de Galles*.

Les six Comtés du Septentrion , sont
celles de

Northumber- { Newcastle.
land, { Berwick, F.

Cumberland, -(Carlile , *Ev.*

Westmorland, -(Kendall.

Durham, -(Durham, *Ev.*

Yorck, { Yorck, *Arch.*
Hull, *F.*
Halifax.

Lancaſtre; -(Lancaſtre.

Les dix-huit Comtés du milieu ſont
celles de

Cheſter, -(Cheſter, *Ev.*

Darby, -(Darby.

Nottingham, -(Nottingham.

Lincoln, -(Lincoln, *Ev.*

Stafford, { Stamfford.
Stafford.
Litchfield, *Ev.*

Leiceſter, -(Leiceſter.

Rutland, -(Ouckam,

Shro

Wor

War

Nort

Hunt

Here

Monr

Gloce

Oxfo

Bedf

Buck

Les f

Nort

Shrop, -(Shrewsbury.

Worcester, -(Worcester.

Warwick, -(Warwick.

Northampton, { Northampton.
 { Peterboroug, *Ev.*

Huntington, -(Huntington.

Hereford, -(Hereford, *Ev.*

Monmouth, { Monmouth.
 { Arburgavenny.

Glocester, { Glocester, *Ev.*
 { Bristoll, *Ev.*

Oxford, -(Oxford, *Ev. Un.*

Bedford, -(Bedford.

Buckingham, -(Buckingham.

Les six Comtés de l'Orient sont celles de

Nortfolck, { Norwick, *Ev.*
 { Yarmout, *Po.*
 { Line, *Po.*

Méthode abrégée.

Cambridge ,	{ Cambridge , <i>Un.</i> Royston.
Suffolck ,	-(Ipswich.
Hartford ,	-(Hartford.
Essex ,	-(Colchester.
Middlesex ,	-(Londres , <i>Cap. Ev.</i>
Les dix Comtés du Midi sont celles de	
Sommerfet ,	{ Bath , <i>Ev.</i> Wells.
Wilt ,	-(Salisbury , <i>Ev.</i>
Barck ,	{ Redding. Windsor.
Surrey ,	{ Guilford. Richemont.
Kent ,	{ Cantorbery , <i>Arch.</i> Douvres , <i>Po.</i>
Cornouaille ,	{ Lanston. Falmouth , <i>Po.</i>

Devo

Dorfe

Hant
ham

Suffex

Les do
la Pr

Anglel

Caërna

Danbig

Flint ,

Merione

Montgo

Devon , { Excester , *Ev.*
 { Plimouth , *Po.*
 { Darmouth , *Po.*

Dorset , { Dorcester.
 { Veymouth , *Po.*

Hant , ou Sout- { Southampton.
hampton , { Winchester.
 { Portsmouth , *Po.*

Suffex , { Chichester , *Ev.*
 { La Rye , *Po.*

Les douze Comtés de l'Occident, ou de
la Principauté de Galles, sont celles de

Angleley, *Iste.* -(Bewmarish.

Caërnarvon , { Caërnarvon.
 { Bangor.

Danbigh , -(Danbigh.

Flint , -(Saint Afaph , *Ev.*

Merioneth , -(Harlech.

Montgomery , -(Montgomery,

Cardigan ,	-(Cardigan.
Radnor ,	{ Radnor. } Prestayne.
Pembrock ,	{ Pembrock , <i>Po.</i> } Saint Davids , <i>Ev.</i>
Caëtmarthen ,	-(Caëtmarthen.
Brecknok ,	-(Brecknok.
Clamorgan ;	{ Cardiff , <i>Po.</i> } Landaff , <i>Ev.</i>

Londres est la Capitale d'Angleterre , & la Ville la plus considérable des Isles Britanniques. Elle est une des plus grandes , des plus magnifiques , des plus peuplées , des plus riches , & des plus marchandes de l'Europe. Les Rois d'Angleterre y font leur séjour ordinaire dans le Palais appelé *Vitheal*. Il est médiocre en bâtimens ; mais il y a des meubles magnifiques , & de fort belles peintures. On couronne les Rois & les Reines dans l'Eglise de Westmunster , qui étoit autrefois une célèbre Abbaye ; c'est aussi le lieu de leur sépulture ; le Parlement s'assemble dans le Palais de cette Abbaye. Ce qu'il y a encore de plus re-

mar
l'on
Cou
Priso
senal
Marc
qu'il
seaux
Tam
Pont
sons c
Yo
en gr
pas fo
ronne
Chap
Prima
l'Arch
Reine
& déc
Brif
terre ,
après
bien b
La ma
seaux.
de cett
Can
grande
n'a rien
tropolit

marquable à Londres , c'est la Tour , où l'on garde les ornemens , qui servent au Couronnement des Rois & où l'on met les Prisonniers d'Etat. Il y a un très-bel Arsenal. La Bourse , qui est le lieu où les Marchands s'assemblent , est la plus belle qu'il y ait en Europe. Les grands vaisseaux remontent jusqu'à Londres par la Tamise ; il y a sur cette Riviere un beau Pont de dix-neuf arches , bordé de maisons des deux côtés

Yorck est la seconde Ville du Royaume en grandeur & en beauté ; mais elle n'est pas fort peuplée Son Archevêque couronne la Reine d'Angleterre , dont il est le Chapelain perpétuel. Il prétendoit à la Primatie du Royaume , aussi-bien que l'Archevêque de Cantorbery , mais la Reine Elizabeth termina la contestation , & décida en faveur de ce dernier.

Bristoll est la troisième Ville d'Angleterre , & la plus marchande du Royaume après Londres ; elle est belle , propre & bien bâtie ; mais ses rues sont fort étroites. La marée y fait remonter les gros vaisseaux. Le beurre qu'on fait aux environs de cette Ville , est fort estimé.

Cantorbery est une Ville qui n'est pas grande , mais elle est fort ancienne ; elle n'a rien de considérable que son Eglise Métropolitaine , qui est belle , & une des plus

grandes du Royaume. Elle étoit extrêmement riche ; mais Henry VIII. Roy d'Angleterre en fit enlever tout l'or & tout l'argent , lorsqu'il se faisoit du revenu de l'Archevêché , qui étoit de trois cens soixante mille livres. Son Archevêque est Primat & premier Pair du Royaume ; il est le seul Prélat d'Angleterre qui soit obligé de vivre dans le célibat. Ce fut à cette condition , que la Reine Elizabeth décida en sa faveur la dispute touchant la Primatie du Royaume. Il a le droit de couronner le Roy , dont il est premier Chapelain.

Portsmouth est la plus forte Place d'Angleterre ; son Port est un des meilleurs de l'Océan.

Il y a plusieurs Isles aux environs de l'Angleterre qui en dépendent ; les plus considérables sont celles du Man, d'Anglesey , les Sorlingues , & l'Isle de Wicht.

D E L' E C O S S E .

L'Ecosse est un Royaume où l'air est grossier & froid. Le terroir y est moins fertile qu'en Angleterre. La partie Méridionale est la plus féconde ; il y vient assez de seigle & d'avoine , mais peu de froment & de fruits. Les autres parties ont plus de pâturages que de grains. La partie Orientale est la plus peuplée & la plus mar-

chand
du pl
On y
louis.

La
la Co
Jaqu
à Eliz
son pl
Roy d
la prés
Roya
Etats
me Ro

Le M
les fille
Le rev
faire a
velle L
consen
de Par
Parlem
trois O

Le
cun hu
divisé
Corps
tés ; de
de tren
dre les
Les O

chande. On transporte de ce Pays du fer, du plomb, des cuirs & du poisson salé. On y trouve une quantité prodigieuse de loups.

La Maison de Stuart est en possession de la Couronne d'Ecosse depuis l'an 1370. Jacques VI. Roy d'Ecosse succeda en 1603. à Elizabeth Reine d'Angleterre, comme son plus proche parent. Il prit le nom de *Roy de la grande Bretagne*, afin d'éviter la préférence du nom de l'un & de l'autre Royaume. Depuis ce tems - là ces deux Etats ont été sous la domination d'un même Roy.

Le Royaume d'Ecosse est héréditaire, les filles y succédant, au défaut des mâles. Le revenu du Roy y est fixé; il ne peut faire aucune imposition, ni aucune nouvelle Loi, ni abolir les anciennes, sans le consentement des Etats qui ont le nom de *Parlement*, comme en Angleterre. Ce Parlement est composé des Députés des trois Ordres du Royaume.

Le Clergé & la Noblesse nomment chacun huit Députés: le Tiers Etat est alors divisé en Comtés & en Villes. Ces deux Corps nomment aussi chacun huit Députés; de sorte que l'Assemblée est composée de trente-deux personnes, sans y comprendre les Officiers du Roy & du Royaume. Les Officiers doivent être tous Ecossois.

Cet Etat est gouverné par un Commissaire Général que le Roy y envoie , qui a la même autorité qu'un Viceroi.

Les Ecoſſois ſont robuſtes , & ont beaucoup d'inclination pour la guerre ; leur valeur & leur fidélité ont mérité que les Rois de France leur confièrent la garde de leur Perſonne depuis Saint Louis. Les habitans des meilleures Provinces d'Ecoſſe ſont honnêtes , civils & ingénieux , mais vindicatifs. Ceux qui habitent dans les montagnes & vers le Nord , ſont féroces , ſéditieux , & à demi ſauvages.

La Religion Calviniſte Preſbyterienne eſt aujourd'hui la dominante en Ecoſſe. Depuis l'an 1690. les Epiſcopaux ont perdu toutes les Charges & toutes les prérogatives qu'ils avoient dans le Gouvernement. Il y a encore pluſieurs autres Religions dans ce Pays ; la Catholique eſt la ſeule qu'on y défende.

Les Rivieres les plus conſidérables de l'Ecoſſe , ſont le Tay , la Dée , la Spei , la Chd & la Nyrlé. Entre le grand nombre de Lacs qu'on y trouve , les plus remarquables ſont ceux de Lomound & de Neſſ. On dit qu'il y a dans le premier une Ile flotante , que le vent pouſſe de côté & d'autre , & qu'elle a de bons pâturages.

L'Ecoſſe eſt diviſée par le Tay en deux parties , l'une Septentrionale , & l'autre

Mérid
trent
dans
ſecon

Les t

Cath

Statth

South

Roff,

Loch-

Braid-

Athol

Murra

Buchar

Mart,

Méridionale, qui contiennent ensemble trente-cinq Provinces, dont il y ena treize dans la premiere, & vingt-deux dans la seconde.

Les treize Provinces de la partie Septentrionale font celles de

Caithnes, -(Wyck, *Po.*

Stathnavern, -(Tung.

Southerland, -(Dornock.

Ross, { Chantie, *Ev.*
 { Cromartye, *Po.*

Loch-Aber, -(Kimaroy.

Braid-Albin, -(Killinerr.

Athol, -(Blair.

Murray, { Elgin, *Ev.*
 { Innerness, *F.*

Buchan, -(Banf.

Mart, { Old-Aberdeen, *Ev. Un.*
 { Mew-Alberdeen, *Pa.*

Mernis ,	-(Berwy.
Angus ,	-(Brechin , <i>Ev.</i>
Perth ,	{ Saint Johnstoun , ou Perth , <i>F.</i> Dunkeld , <i>Ev.</i>
Les vingt-deux Provinces Méridionales, sont celles de	
Sttathern ,	-(Abernethy.
Fife ,	-(Saint André , <i>Arch. Un.</i>
Menteith ,	-(Dumblain , <i>Ev.</i>
Sterling ,	-(Sterling.
Lothiane ,	{ Edimbourg , <i>Cap. Ev. Un.</i> Litha , <i>Po.</i>
Merche ,	-(Coldingham.
Twedail ,	-(Peblis.
Tivedail ,	-(Yedburg.
Lidisdail ,	-(L'Hermitage.

Eske

Anna

Nidif

Gallo

Carric

Kyle ,

Glyde

Cunin

Lenno

Argile

Lorne

Cantyr

Arran ,

Edi
elle est
faisoien

- Eskedail , -(Reburne.
Annandail , -(Annan.
Nidisdail , -(Dunfreis.
Galloway , -(Withern , *Ev. Po.*
Carrick , -(Bargeny.
Kyle , -(Ayr , *Po.*
Glydesdail , { Glasgow , *Arch. Un.*
 { Hamilton.
Cuninghan , -(Reinfrew.
Lennox , -(Dumbriton , *F.*
Argile , -(Kilmore , *Ev.*
Lorne , -(Dunstafag.
Cantyr , -(Dunaworty.
Arran , *Isle* , -(Arran.

Edimbourg est la Capitale d'Ecosse ;
elle est grande & assez belle : les Rois y
faisoient leur séjour avant que Jacques VI.

eût succédé à la Couronne d'Angleterre. Le Siege de la Justice Souveraine du Royaume est dans cette Ville. Elle est aussi le lieu où le Parlement s'assemble.

Glasgow est la seconde Ville d'Ecosse. Ses rues sont grandes & belles ; elle est située dans un endroit si agréable , qu'on le nomme ordinairement *le Paradis a' Ecosse*.

New-Aberdeem passe pour la Ville la plus marchande de l'Ecosse, à cause de son Port , qui est fort bon

On trouve aux environs de l'Ecosse plusieurs Isles qui en dépendent ; les plus considérables sont les Hebrides ou Westernes, les Orcades, & les Isles de Schetland.

Près de la Province d'Argile , on trouve la petite Isle de Buthe, où il y a le Château & Duché de Rethelay, dont le Fils aîné du Roy d'Ecosse portoit autrefois le nom.

D E L' I R L A N D E.

Le Royaume d'Irlande occupe toute l'Isle dont il porte le nom. L'air y est doux , mais les pluyes, l'humidité, & les brouillards y sont incommodés. Depuis qu'on y a abbatu quantité de bois , & desséché plusieurs marais , l'humidité est beaucoup moindre, & la fertilité du Pays plus grande ; desorte qu'il fournit du bled & d'autres grains aux pays voisins. Il n'y vient point

de v
sont t
roien
pêch
camp
du jo
comm
à mie
frir au
cuns t
fort c
si les
vendr
disés a
des cui
du fro
de laine
Hen
d'Angle
d'Irlande
tentés
Royaum
compos
Comtés
général
les Roi
à une t
obligé
les Ord
Les I
qu'ils so

de vin, mais les herbes des pâturages y sont si bonnes, que les bestiaux en mangeroient jusqu'à crever, si on ne les en empêchoit; c'est pourquoi on ne les laisse à la campagne, que pendant quelques heures du jour. Le gibier & le poisson y sont fort communs. Il y a aussi quantité de mouches à miel. On dit que la terre ne peut souffrir aucun animal venimeux; sur tout aucuns serpens. Le commerce n'y est pas fort considérable; il le seroit davantage, si les Irlandois n'étoient pas obligés de vendre quelques-unes de leurs marchandises aux Anglois seuls. On en transporte des cuirs, du suif, des laines, du beurre, du fromage, des frises, & autres étoffes de laine.

Henry VIII. a été le premier des Rois d'Angleterre, qui ait pris le titre de *Roy d'Irlande*: ses prédécesseurs s'étoient contentés de s'en dire les Seigneurs. Ce Royaume a son Parlement particulier, composé des Seigneurs & des Députés des Comtés & des Villes. Le Gouvernement général du pays dépend d'un Viceroy, que les Rois d'Angleterre y envoient, & qui a une très-grande autorité; mais il est obligé de suivre les Loix du Royaume & les Ordonnances du Parlement.

Les Irlandois sont robustes; & l'on dit qu'ils sont tout bons, ou tout méchans,

On les accuse d'être vindicatifs. Les gens de qualité aiment fort la musique & la chasse. Les femmes Irlandoises sont belles, grandes & bien faites; elles ont des enfans quelquefois jusqu'à soixante ans, qu'elles nourrissent elles mêmes à cet âge. Malgré l'humidité du pays, on y vit long-tems, & en bonne santé.

La Religion dominante de ce Royaume est la Calviniste Episcopale. Il y a néanmoins un grand nombre de Catholiques; mais ils sont tellement persecutés, qu'il y en a beaucoup qui se retirent dans les montagnes, ou qui abandonnent leur pays. C'est pour cette raison qu'on en voit une si grande quantité en France, en Italie, & dans les Pays-Bas.

Les principales Rivieres de l'Irlande sont le Shannon, le Blacwater, le Sewer & la Boyne. Il y a aussi plusieurs Lacs, dont les plus considérables sont ceux d'Erne, d'Eaugh & le Foyle.

L'Irlande est divisée en quatre parties, suivant les quatre regions du monde, qui sont l'Ulster, ou l'Ultonie: le Leinster, ou la Lagenie: le Monster, ou la Momonie: & le Connaught, ou la Connacie. Toutes ces Provinces contiennent ensemble trente-deux Comtés.

L'Ultonie

L'Ultonie

Tyrconnel

Fermanagh

Tyrone

London

Antrim

Downe

Armach

Louth

Monaghan

Cavan

La Lagenie

onze

Longford

L'Ultonie est vers le Nord, & comprend dix Comtés, qui sont celles de

Tyrconnel, -(Dunghall.

Fermanagh, -(Enishkilling.

Tyrone, -(Dungannon.

Londonderry, { Londonderry, *Ev. F.*
 { Colraine.

Antrim, -(Carickfergus, *Po.*

Downe, { Downe, *Ev.*
 { Dromore, *Ev.*

Armach, { Armach, *Arch.*
 { Charlemont, *F.*

Louth, { Louth.
 { Drogheda.

Monaghan, -(Monaghan.

Cavan, { Cavan.
 { Kilmore, *Ev.*

La Lagenie est vers l'Orient, & renferme onze Comtés, qui sont celles de

Longford, -(Longford.

West-Meath, -(Molinghar.

Est-Meath, -(Trym.

Dublin, -(Dublin, *Arch. Un.*

Wicklo, -(Wicklo.

Kildare, -(Kildare, *Ev.*

Kidgs-County, -(Kingstown.

Queens-Coun- } Marlborough.
ty, }

Kilkenny, -(Kilkenny, *Ev.*

Caterlough, } Caterlough.
 } Loughlin.

Wexford, } Wexford, *Po.*
 } Ferns, *Ev.*

La Momomie est vers le Midi, & a six
Comtés, qui sont celles de

Waterford, -(Waterford, *Ev.*

Tipperary, } Cashel, *Arch.*
 } Carrck.

Corch

Kerry

Limer

Clare

La Cou
tient

Gallow

Roscom

Mayo,

Slego,

Letrim,

Dublin
une des p
niques. E
nant ses

Corck , { Corck , *Ev. Po.*
 { Kinsal , *Po.*

Kerry , -(Ardart , *Ev.*

Limerick , -(Limerick , *Ev. F.*

Clare , { Clare.
 { Enistown.

La Connacie est vers l'Occident ; & contient cinq Comtés qui sont celles de

Galloway , -(Galloway , *Arch.*

Roscomon , { Roscomon , *Ev.*
 { Elphin , *Ev.*
 { Athlone , *F.*

Mayo , -(Mayo.

Slego , -(Slego , *Po.*

Letrim , { Letrim.
 { Achonry.

Dublin est la Capitale de l'Irlande , & une des principales Villes des Isles Britanniques. Elle est fort grande , en y comprenant les Fauxbourgs , qui ont beaucoup

d'étendue; ses Places sont très-belles, & ses maisons assez bien bâties. Cette Ville est le lieu où le Parlement du Royaume s'assemble; le Viceroy y fait sa résidence ordinaire, aussi-bien que la meilleure Noblesse du Pays. Elle a un Port sur la Riviere de Liffy, qui se perd un peu au-dessous dans la Mer: ce qui contribue à la rendre fort marchande; mais les grands Vaisseaux n'y peuvent pas entrer.

Limerick est une Ville médiocrement grande; mais elle est assez belle, bien peuplée, & très-marchande. Guillaume III. Roi d'Angleterre l'assiégea en 1690. & fut obligé de lever le siege; il la prit l'année suivante.

Londonderry est célèbre par le siege qu'elle soutint en 1689. contre le Roy Jacques II. sa vigoureuse résistance obligea ce Prince de le lever.

Armach étoit autrefois une Ville fort célèbre, & avoit une Université fameuse; à présent ce n'est plus qu'un Bourg. La Cathédrale est la seule chose qui y soit considérable. On dit qu'il y a près de ce lieu un Etang, dans lequel si on fiche une perche jusqu'au fond, & qu'elle y demeure quelque mois, la partie qui est enfoncée dans la terre se convertit en fer; celle qui trempe dans l'eau se change en pierre, & ce qui est hors de l'eau, de-

meu
D
deux
il y a
caver
le P
comp

❦❦❦


DU

LES
fer
& celui

Le
pays fo
froid, la
tile en g
vin, non
tentrici
pâturage
nourrir
que les
emmene
Allemag
beaucoup
y est très
rengs. C
est peu m
pas fort c

pour apprendre la Géographie. 317
meure comme il étoit auparavant.

Dunghall est un Bourg éloigné de deux lieues du Lac de Derg, dans lequel il y a une petite Isle où l'on trouve une caverne, qu'on appelle communément *le Purgatoire de Saint Patrice*, dont on compte beaucoup de fables.



DU DANEMARCK.

Les Etats du Roy de Danemarck renferment le Royaume de Danemarck, & celui de Norvege.

Le Royaume de Danemarck est un pays fort peuplé. Quoique l'air y soit froid, la terre ne laisse pas d'être assez fertile en grains; mais il n'y vient point de vin, non plus que dans les autres Pays septentrionaux. Le grand nombre de bons pâturages qui y sont, donne moyen de nourrir quantité de chevaux & de bœufs, que les Etrangers y vont acheter. On en emmene tous les ans plus de 50000. en Allemagne & en Hollande. Il y a aussi beaucoup de cerfs & de gibier. La pêche y est très-bonne, sur-tout celle des harengs. Ce Pays, quoiqu'entouré de mer, est peu marécageux. Le commerce n'y est pas fort considérable.

Le Royaume de Danemarck est très-ancien. Il a été de tout tems électif; mais les Etats furent obligés en 1660. de le rendre héréditaire, même aux filles. La Noblesse perdit la plupart de ses Privilèges par cet établissement. Le Roy d'aujourd'hui est descendu des Comtes d'Oldenbourg. Christienne I. est le premier de cette Maison qui ait possédé la Couronne de Danemarck; il fut élu en 1448. Ses successeurs sont tous descendus de lui.

Le plus grand revenu du Roy de Danemarck se tire du tribut que payent les marchandises au Détroit du Sund, qui est l'entrée de la Mer Baltique. Ce revenu n'étoit plus si considérable, lorsque les Suédois n'y payoient plus; mais ils s'y sont depuis assujettis par le dernier Traité que la Suède a fait avec le Danemarck.

Les Danois ont à peu près les mêmes inclinations que les Allemands. La Noblesse est magnifique; mais elle n'affecte point comme ailleurs, les Titres de *Marquis*, de *Comte*, & de *Baron*. Le peuple en général est bon, affable, laborieux, ménager, & fort soumis aux volontés de son Prince. La Religion Luthérienne est celle de l'Etat; la Calviniste y est tolérée, & la Catholique entièrement défendue.

Il n'y a point de Riviere considérable en Danemarck. Ce Royaume se divise en Terre-Ferme & en Isles.

La
qu'on
en No
triona
Méric
tierem
cond
marck

Dans
Jutland
marque

Dans
Jutland
marque

Wib
land,
de la P
Rype
Jutland
sous les
portent

La Terre - Ferme est une Presqu'Isle , qu'on nomme le *Jutland* , elle est divisée en Nord *Jutland* , ou *Jutland Septentrional* ; & en Sud-*Jutland* , ou *Jutland Méridional*. Le premier appartient entièrement au Roy de Danemarck ; le second est partagé entre le Roy de Danemarck & les Ducs de *Holstein*.

Dans le Nord-
Jutland on re-
marque ,

{ *Alborg, Ev.*
Wiborg, Cap. Ev.
Arhusen, Ev.
Scanderborg, F.
Rypen, Ev.
Frederick-Ode, F.

Dans le Sud-
Jutland, on re-
marque ,

{ *Hadersleben, Po.*
Apenrad, Po.
Tonderen.
Flensbourg, Po.
Hufum.
Sleswick.
Tonningen, F.
Gottorp.

Wibord est la Capitale du Nord - *Jutland* , & le Siège du Conseil Souverain de la Province.

Rypen est la plus ancienne Ville du *Jutland* ; les Hollandois y embarquent tous les ans quantité de bœufs, qu'ils transportent dans leur pays.

Sleswick est la Capitale d'un Duché qui en porte le nom ; il appartenoit au Duc de Holstein-Gottorp, à qui le Roy de Danemarck fut obligé d'en céder la Souveraineté en 1658. Ce Roy est rentré depuis peu en possession de cette Ville ; elle étoit autrefois fort considérable ; mais elle est aujourd'hui bien déchûe. Le Duc faisoit sa résidence ordinaire à Gottorp, qui est un Château très-magnifique.

Les Isles du Danemarck sont en assez grand nombre ; les plus considérables sont celles de Zeland & de Fionie.

L'Isle de Zeland a beaucoup de Lacs, & de Bois, où il y a quantité de cerfs & de sangliers ; elle abonde en bestiaux. La terre y est fertile en seigle, & le pays fort peuplé.

L'Isle de Zeland a,	{	Copenhague, <i>Cap. Ev. F.</i>	
		Elfseneur, <i>Po.</i>	
		Roskild.	
		Koge, <i>Po.</i>	
		{	Cronembourg, <i>F.</i>

Copenhague est la Capitale de tout le Royaume ; le Roy y fait ordinairement sa demeure. Cette Ville n'est pas fort grande, ni belle ; mais elle est riche & marchande. Son Port est un des meilleurs de l'Europe. Elle fut assiégée en 1656. par

Chan
 valeur
 doit,
 voyer
 de Sué
 Copenh
 vèque
 bel Arc
 de six
 Tycho
 des me

Cron
 garder
 petite
 comme
 sante p
 de Zela
 la porté
 sont obl

L'Isle
 aînés d
 abondan
 fruits,
 de bon
 On en
 cochons

L'Isle d
 nie

Charles Gustave Roy de Suède ; mais la valeur du Roy Frederic III. qui la défendoit , & le secours que les Hollandois enveroyent à ce Prince , obligerent le Roy de Suède d'en lever le siege. L'Evêque de Copenhague fait les fonctions d'Archevêque dans tout le Danemarck. Il y a un bel Arcenal où l'on garde un globe céleste de six pieds de diamètre construit par Tycho-Brahé. Son Port passe pour un des meilleurs & des plus sûrs de l'Europe.

Cronembourg est un Château bâti pour garder le passage du Sund , qui n'a qu'une petite lieue de large en cet endroit : comme il n'a point de profondeur suffisante pour les Vaisseaux , que vers l'Isle de Zeland , ils ne peuvent passer hors de la portée du canon de Cronembourg , & sont obligés de payer le péage.

L'Isle de Fionie est l'Appanage des fils aînés des Rois de Danemarck ; elle est abondante en grains , en pâturages , & en fruits , surtout en pommes , dont on fait de bon cidre. Il y a beaucoup de bestiaux. On en transporte une grande quantité de cochons & de chevaux fort estimés.

L'Isle de Fionie a ,

}	Odensee, <i>Cap Ev.</i>
	Nuborg, <i>F.</i>
	Schwinborg.
	Affens.

DE LA NORVEGE.

La Norvege est un Pays montueux & plein de Forêts. La terre y est presque stérile, à cause des cailloux & des sablons dont elle est remplie, & du froid extrême qu'il y fait. On en transporte des mâts, des planches, & d'autres bois propres pour bâtir des Vaisseaux. On en tire aussi des suifs, de la poix, de la résine, du goudron, & des fourrures.

Ce Royaume a eu des Rois particuliers jusques sur la fin du quatorzième siècle, qu'Aquin, Roy de Norvege, épousa Marguerite, fille de Valdemar III. Roy de Danemarck, & lui succeda. Depuis ce tems là ces deux Royaumes ont toujours été unis.

Les Norvegliens sont la plûpart fort grossiers; mais bons & robustes. Ils suivent, comme les Danois, la Religion Luthérienne.

Il n'y a en Norvege que la Riviere de Glama, qui puisse porter de grands bateaux.

La Norvege est divisée en cinq Gouvernemens, qui sont ceux de

Aggerhus, { Obslo, Cap. Ev. Pö.
 { Friderichstadt, Po. F.

Bahus,

Bergher

Dronth

Waråhu

Ce d
FinmarcLe G
tient plété cedé
ObsloSiège du
me, &
roy; sofréquent
FredRoy de
fin de l'acembre
Berghcipale V
en sont
des plus
Europe
Entre

Bahus,	{ Bahus. Maelstrand, F.
Berghen,	{ Berghen, Ev. Po. Stavanger, Ev.
Dronthem,	-(Dronthem, Ev.
Wardhus,	-(Wardhus.

Ce dernier Gouvernement contient le Finmarck, ou la Laponie Norvegienne.

Le Gouvernement de Bahus n'appartient plus au Roy de Danemarck ; il a été cédé à la Suède en 1658.

Oslo, aujourd'hui Christiana, est le Siége du Conseil Souverain de ce Royaume, & la demeure ordinaire du Vice-roy ; son Port est assez commode & assez fréquenté.

Frederichstadt est une Place que le Roy de Suède Charles XII. assiégea sur la fin de l'année 1718. il fut tué le 11. Décembre à un assaut qu'il y donna.

Berghen est la plus grande & la principale Ville de la Norvege ; les maisons en sont mal bâties ; mais son Port est un des plus beaux & des plus fréquentés de l'Europe.

Entre les Isles qui dépendent de la

O vj.

Norvege, il y en a une appellée *Islande*, qui est une des plus grandes de l'Océan Septentrional, & que plusieurs prennent pour la Thule des Anciens. Elle fut découverte en 860. elle étoit alors déserte; mais les Norvegiens l'ont peuplée. L'air y est extraordinairement froid; néanmoins vers la partie méridionale de l'Isle, il y a des pâturages fort abondans en herbe. Il n'y a point d'arbres, que des bouleaux & des genévriers.

Les Habitans de cette Isle sont petits & robustes; les plus grands d'entr'eux n'ont pas plus de cinq pieds de haut. Ils mangent des ours, des loups, & des renards, qu'ils prennent sur les glaces que l'Océan Septentrional porte contre les côtes de leur Isle; ils en aiment mieux la chair que celle de bœuf & de mouton. Leur principal trafic consiste en beurre, en suif, en soulfhre, en cuirs, & en poisson sec, principalement en merlus, dont la Mer est pleine aux environs de cette Isle. Ils suivent la Religion Luthérienne.

Il y a plusieurs montagnes dans l'Islande; la plus haute & la plus remarquable est le Mont Hecla, qui a beaucoup de Mines de soulfhre. Il est couvert de neige, à quelques ouvertures près d'où l'on voit sortir des flammes.

L'Islande

Skal
Siège
vince.Les
lande &
doient
présent
Danem
de l'IslandeLe l
trouve
quelles
cause de
qui en e
les Vais
abîme.Le R
les Cor
menhor
Holstein
Forteres

L'Islande a , { Skalhott, *Cap. Ev.*
 { Holar, *Ev. Po.*


Skalhott est la Capitale de l'Isle & le Siège du Conseil Souverain de la Province.

Les Isles de Fero, qui sont entre l'Islande & les Isles de Schetlant, dépendoient autrefois de l'Ecosse: elles sont à présent sous la domination du Roy de Danemarck, & obéissent au Gouverneur de l'Islande.

Le long de la côte de la Norvege, on trouve plusieurs petites Isles, entre lesquelles on remarque celle de Lofoten, à cause du fameux Gouffre de Maelstrom, qui en est proche, dans lequel on dit que les Vaisseaux se perdent comme dans un abîme.

Le Roy de Danemarck possède encore les Comtés d'Oldembourg & de Delmenhorst, avec une partie du Duché de Holstein en Allemagne. Il a aussi quelques Forteresses en Afrique & en Amérique.





DE LA SUEDE.

LA Suède est un Royaume où l'air est très-froid, principalement dans les Pays qui approchent du Nord.

L'Hyver y dure neuf mois; il n'y a ni Printems, ni Automne: l'Eté occupe le reste de l'année. Cette saison n'y est pas moins incommode que l'Hyver, à cause des grandes chaleurs qui viennent tout d'un coup, & qui succèdent au froid. Ces incommoditez n'empêchent pas que l'on ne s'y porte fort bien, & que l'on n'y vive long-tems; car il est assez ordinaire d'y voir des personnes âgées de 100. ans; & même on en a vû souvent qui avoient 130. & 140. ans. Le terroir y est assez fertile, mais les Montagnes, les Forêts, les Lacs & les Marais occupent plus de la moitié du Pays. Le bétail y est assez commun & fort petit. Il y a quantité d'ours, de renards, & d'élans, principalement dans les Provinces Septentrionales, où l'on trouve aussi des aigles, des faucons, & d'autres oiseaux de proie, qu'on y va chercher de plusieurs endroits de l'Europe.

La plus grande richesse de la Suède consiste dans ses Mines de Cuivre, le plus beau

& le r
la poi
& les
un re
porte
le suc
papier
Le l
il étoit
stave V
1523.
hérédit
Le E
cembre
Ponts,
Palatine
nue à la
de Char
tine Re
lui ced
1654.
Il étoit
phe Roy
la mort
tombé e
femme d
Cet E
ment M
Etats Gé
les grand
la Nobie

& le meilleur qu'on puisse trouver, le fer, la poix, la résine, les mâts de Vaisseaux, & les fourrures qu'on en tire, y font aussi un revenu très-considérable. Ce qu'on y porte en échange, sont l'eau-de-vie, le vin, le sucre, le tabac, l'huile, le sel, la toile, le papier, les draps, les étoffes de soye.

Le Royaume de Suède est fort ancien : il étoit autrefois électif ; mais depuis Gustave Vasa, qui commença de regner en 1523. les Suédois ont rendu ce Royaume héréditaire, même aux filles.

Le Roy Charles XII. mort le 11. Décembre 1718. étoit de la Maison de Deux-Ponts, qui est une Branche de la Maison Palatine du Rhin. Cette Maison est parvenue à la Couronne de Suède en la personne de Charles Gustave, qui succéda à Christine Reine de Suède, sa cousine, laquelle lui ceda volontairement ses Etats en 1654. comme à son plus proche parent. Il étoit fils d'une sœur de Gustave Adolphe Roy de Suède, pere de Christine. Par la mort de ce Prince, le Royaume est tombé entre les mains d'Ulrique Eléonore, femme du Prince de Hesse-Cassel.

Cet Etat doit être regardé comme purement Monarchique, quoiqu'il ait ses Etats Généraux, que le Roy assemble dans les grandes affaires. Ils sont composés de la Noblesse, du Clergé, des Marchands, &

des Payfans. La Noblesse y envoie les aînés des Familles ; le Clergé députe deux Prêtres de chaque Communauté ; les Villes donnent deux Marchands ; & chaque Territoire nomme deux Payfans. Le Sénat , qui est un Corps qui subsiste toujours , représente en quelque sorte ces Etats. Il balançoit autrefois l'autorité des Rois ; mais à présent il ne sert qu'à leur donner des Conseils, qu'ils ne suivent qu'autant qu'ils le trouvent à propos.

Les Suédois sont bien faits, bons soldats, robustes, & capables de supporter les plus grandes fatigues. Ils sont magnifiques dans leurs habits & dans leurs maisons. Les gens de qualité aiment fort à voyager, & ont beaucoup d'inclination pour les Belles-Lettres. On les accuse d'avoir trop de fierté, & de se vanter extraordinairement.

La Religion Luthérienne est la seule qui soit permise en Suède. On y trouve encore néanmoins quelques Catholiques & quelques Calvinistes.

Les rivières de la Suède sont peu considérables ; mais il y a quantité de Lacs, entre lesquels on remarque celui de Ladoga, qui est le plus grand de l'Europe.

On divise ordinairement cet Etat en six principales parties, qui sont la Suède propre, la Gothie, la Laponie Suédoise, la Finlande, l'Ingrie, & la Livonie.

pe
I. L
prend
ou les
vinces
La
L'Upla
La Sud
nie,
La Neri
La Wes
Le No
La Gest
L'Helsin
La Méd
La Jem
Le Har
L'Anger

I. La Suède propre, ou Suéonie comprend la Suède propre, & le Nordland, ou les Nordelles, qui sont dans les Provinces Septentrionales de la Suède.

La Suède propre a quatre petites Provinces.

L'Uplande, { Stokolm *Cap. Po.*
 { Uplâl, *Arch. Un.*

La Sudermanie, { Nikoping, *Ev.*
 { Strengner, *Ev.*

La Nericie, -(Orebro.

La Westmanie, { Arosen, *Ev.*
 { Arboga.

Le Nordland renferme sept Provinces.

La Gestricie, -(Geval, *Po.*

L'Helsingie, -(Hudwickwald.

La Médelpadie, -(Indal.

La Jemptie, -(Ressfundt.

Le Harndall, -(Underfäker.

L'Angermanie, -(Hernofand.

La Bothnie Occidentale, { Torna.

Stokolm, Capitale du Royaume, est une Ville assez grande & assez belle; les Rois y font leur résidence ordinaire. Elle est fort marchande, à cause de son Port, qui est grand & très-sûr. Il peut contenir mille Vaisseaux; les plus grands y sont tranquilles sans ancres & sans cables.

Upsal est une Ville fort ancienne; elle a été la Capitale de la Suède. Son Archevêque est Primat du Royaume, & a le droit de sacrer les Rois.

II. La Gothie, ou le Gothland, se divise en Westrogothland, ou Gothie Occidentale; en Ostrogothland, ou Gothie Orientale; & en Sudgothland, ou Gotie Méridionale. C'est de ce Pays qu'on assure que sont venus les Goths, Visigoths & Ostrogoths; mais tous les Auteurs n'en tombent pas d'accord.

Le Westrogothland a trois Provinces.

Le Westro- } Gotheborg, Po. F.
gothland, }

La Dalie, { Daleborg.
 } Wenerbourg, F.

Le Werme-land, } Philipstad.

L'Ostrogothland comprend deux Provinces.

L'Ostrogothland, } Norkoping.
 } Stegeborg, *Po.*

Le Smaland, } Calmar, *Po. F.*
 } Wexlio, *Ev.*

Calmar est une des meilleures, des plus fortes, & des plus importantes Villes de la Suède; elle est célèbre par la Constitution de la Reine Marguerite en 1395. pour l'union des trois Royaumes du Nord; elle fut abrogée peu de tems après la mort de cette Princesse.

Le Sudgothland contient trois Provinces.

Le Haland, } Halmstad.
 } Warborg, *Po. F.*

Le Blekin, } Christianopel, *Po. F.*
 } Carelskroon.

Le Sconen, } Lunden, *Ev. Un.*
 } Malmugen.
 } Landskron, *Po. F.*

Le Sudgothland étoit autrefois du Royaume de Danemarck ; mais Frederic III. le céda au Roy de Suède , par le Traité de Paix fait en 1658.

Le Sconen ou la Scanie , est un des plus beaux & des meilleurs Pays de la Suède.

III. La Laponie est située dans la Zone froide : ce qui est cause que le froid y est insupportable en Hyver. Il y a une nuit de plusieurs mois dans cette saison , & un jour aussi long en Esté. La longueur du tems que le Soleil est alors sur l'horison , fait que la chaleur y est excessive. La terre est presque stérile ; mais on y trouve une quantité prodigieuse de bêtes sauvages , de gibier & de poisson.

Les Lapons sont les plus petits hommes du Septentrion ; ils n'ont d'ordinaire que quatre pieds & demi. Ils sont laids, soupçonneux , menteurs , fourbes , brutaux , & prennent plaisir à tromper quand ils négocient. La plûpart n'ont point l'usage du pain , ni du sel ; ils se nourrissent de chair d'animaux & de poisson : leurs habits sont faits de peaux de bêtes. Ils aiment passionnément l'eau-de-vie , & la fumée du tabac. Ils vivent souvent jusqu'à 100. ans , & meurent plutôt de vieillesse que de maladie. Leur force & leur agilité surpassent celles des autres hommes ; mais

pour
ils sont la
peuvent
bent ma
gnent , &
perdent l
presques

On ne
Laponie
nom de
n'ont poi
tations re
gent de li
portent le
bois , & d
pendent c
& change
le Roy le

La Lap
la Laponi
la Laponi
Suède , &
de la Mos

La Lap
Marcks , c
cune le n
passe, Ces
Marck ,
Pitha - Lap
Torna-Lap
c'est-à-dire
ma , ou q
la Riviere

ils sont lâches & timides. Ces peuples ne peuvent vivre hors de leurs Pays ; ils tombent malades aussi - tôt qu'ils s'en éloignent , & meurent de chagrin , quand ils perdent l'espérance d'y retourner, Ils sont presque tous idolâtres.

On ne connoît guères de lieux dans la Laponie , auxquels on puisse donner le nom de Ville. La plûpart des Lapons n'ont point de demeure fixe ; leurs habitations ressemblent à un Camp. Ils changent de lieu quand il leur plaît , & transportent leurs maisons , qui sont faites de bois , & couvertes de peaux. Ceux qui dépendent de la Suède , faisoient de même , & changeoient souvent de demeure ; mais le Roy le leur a défendu.

La Laponie est divisée en trois parties ; la Laponie Norvégienne , dont j'ai parlé ; la Laponie Suédoise , qui fait partie de la Suède , & la Laponie Moscovite , qui est de la Moscovie.

La Laponie Suédoise se divise en six Marcks , ou Préfectures , qui portent chacune le nom de quelque Riviere qui y passe. Ces six Marcks sont , Uma - Lap - Marck , Angermanland - Lap - Marck , Pitha - Lap - Marck , Lula - Lap - Marck , Torna - Lap - Marck , Kiemi - Lap - Marck ; c'est-à-dire, Préfecture des Lapons d'Uma , ou qui habitent aux environs de la Riviere d'Uma , &c.

IV. La Finlande comprend six Provinces.

- La Cajanie , -(Cajaneburg.
 La Finlande , -(Abo , *Ev. Po. Un.*
 Le Niland , -(Borg.
 Le Tavasthus , -(Tavasthus.
 Le Savolax , -(Nislot.
 La Carelie , -(Wiborg , *Ev. Po. F.*

La Finlande a été quelquefois l'Appanage des Fils des Rois de Suède. Le Czar s'est rendu maître de toute cette Province en 1710.

V. L'Ingrie est très-fertile en bled. Elle appartenoit autrefois aux Moscovites ; mais les Suédois l'ayant conquise en 1617. elle leur est demeurée par le Traité de Paix conclu l'année suivante à Stokolm. On y fait tous les ans une chasse considérable d'Elans , lorsqu'ils y passent pour aller de la Moscovie dans la Carelie , & lorsqu'ils s'en retournent.

L'Ingrie a. { Notteborg , *Cap. F.*
 { Ivanogorod , *F.*

No
dans u
VI.
de mé
du bled
qui n
pour la
vonie
de Pol
maîtres
le Trait
aussi en
Cette
& en L

L'Eston

La Letto

Riga e
elle est b
plée , tr
grand co
par Gust
autrefois
depuis
Protestan
intendna
Revel

Notteborg est une Place forte , bâtie dans un Isle du Lac de Ladoga.

VI. La Livonie est très fertile en grains , de même que l'Ingrie ; elles fournissent du bled aux autres Provinces de la Suède , qui n'en recueillent pas suffisamment pour la subsistance des habitans. La Livonie dépendoit autrefois du Royaume de Pologne : les Suédois s'en rendirent maîtres en 1617. elle leur a été cedée par le Traité d'Oliva en 1660. Le Czar s'est aussi emparé de cette Province en 1710.

Cette Province est divisée en Estonie & en Lettonie.

L'Estonie a , } Revel , Cap. Po. F.
 } Narva , Ev. F.

La Lettonie a , } Riga , Cap. F.
 } Dunemund , F.

Riga est la Capitale de toute la Livonie ; elle est belle , grande , bien bâtie , fort peuplée , très-considérable à cause de son grand commerce. Cette Ville fut prise par Gustave Adolphe en 1621. Elle étoit autrefois le Siege d'un Archevêque ; mais depuis qu'elle a embrassé la Religion Protestante , on a mis en sa place un Surintendnat pour les affaires Ecclésiastiques.

Revel est une Ville fort marchande ; elle

Po. F.
fois l'Ap-
Suède. Le
cette Pro-
bled. Elle
oscovites ;
quise en
ée par le
suiivante à
une chasse
s y passent
s la Care-
t.
ap. F.
F.

a un bon Port & une Rade très - com-
mode. Il y a aussi un Sur - intendant au
lieu de l'Evêque qui y étoit autrefois.

Il y a plusieurs petites Isles qui dépen-
dent de la Suède ; celles de Gothland &
d'Oüland sont les plus remarquables.

Le Roy de Suède possède encore en Al-
lemagne une partie de la Poméranie. Il a
aussi le Gouvernement de Bahus en Nor-
vege.



DE LA POLOGNE.

CEt Etat est composé du Royaume de
Pologne & du grand Duché de Li-
thuanie , qui étoient autrefois deux Etats
séparés. Ils s'unirent ensemble en 1501. &
convinrent qu'ils n'auroient qu'un même
Roi ; que l'Electiion s'en feroit en Pologne ;
que les Charges du Duché subsisteroient ;
que chaque peuple suivroit ses anciennes
Coûtumes ; mais que tout le reste seroit
commun entre les Polonois & les Lithua-
niens ; c'est pourquoi l'Assemblée dans la-
quelle le Roy est élu, est composée de per-
sonnes des deux Nations , de même que le
Sénat & les Dietes générales ; mais cha-
cun de ces Etats a son Grand Maréchal ,
son Petit Maréchal, son Grand Chance-
lier ,

P
lier ,
Tréfor
La
le Cor
que. Le
& Arist
Ce I
soit à p
une Di
par l'Ar
dant l'in
blique.
pleine c
sie, dan
l'on dres
lui fait fa
les privil
appellen
couronne
toutes le
un reven
particulie
Sujets ,
L'Arist
le Sénat &
Le Sén
Grands O
des Palati
gle avec
l'Etat, &
pêcher de
berté du

lier, son Vice-Chancelier, & son Grand Trésorier, qui sont les Officiers Sénateurs.

La Pologne a le titre de *Royaume*; mais le Corps de l'Etat prend celui de *Republique*. Le Gouvernement y est Monarchique & Aristocratique.

Ce Royaume est le seul de l'Europe qui soit à présent électif. Le Roy est élu dans une Diète Générale, qui est convoquée par l'Archevêque de Gnesne, lequel pendant l'interregne, est le Chef de la République. Cette Diète se tient toujours en pleine campagne, à demi-lieue de Varsovie, dans une espece de grande Halle, que l'on dresse exprès. Quand le Roy est élu, on lui fait faire serment de garder & maintenir les privileges de la République: ce qu'ils appellent *Pacta Conventa*. Après qu'il est couronné, il dispose des Bénéfices, & de toutes les Charges civiles & militaires. Il a un revenu fixe, & ne peut de son autorité particuliere, lever aucun subside sur ses Sujets, ni changer aucune Loi.

L'Aristocratie de cet Etat consiste dans le Sénat & dans les Diètes Générales.

Le Sénat est composé des Evêques, des Grands Officiers du Royaume & du Duché, des Palatins, & des Castellans. Ce Sénat regle avec le Roy les affaires ordinaires de l'Etat, & veille sur sa conduite pour l'empêcher de rien entreprendre contrela liberté du Pays.

- com-
tant au
is.
dépen-
land &
es.
e en Al-
ie. Il a
en Nor-

NE.

yaume de
é de Li-
eux Etats
1501. &
un même
Pologne;
teroient;
anciennes
este seroit
es Lithua-
e dans la-
ée de per-
me que le
mais cha-
Maréchal,
Chance-
lier,

Les Diètes Générales sont des Assemblées de toute la Noblesse. Elles se doivent tenir tous les deux ans ; mais on les convoque plus souvent, quand il survient des affaires extraordinaires & importantes, que le Roy & le Sénat ne peuvent décider seuls, comme quand il s'agit de Paix, de Guerre, de Trêves, d'Alliance, de Levées de deniers, &c.

Ces Diètes sont composées du Roy, du Sénat, & des Nonces terrestres, qui sont des Gentilshommes députés par les Diètes particulières de chaque Palatinat : les Députés de Dantzick, de Cracovie, de Wilna, y ont aussi entrée.

Quand le Roy veut tenir une Diète Générale, il envoie dans les Palatinats des Lettres circulaires, qu'on appelle *Instructionis Littera*, parce qu'elles portent l'état des affaires que Sa Majesté veut proposer à l'Assemblée. Après que ces Lettres ont été reçues, on tient une Diète particulière dans chaque Palatinat, où l'on délibère sur les affaires dont il s'agit, & l'on élit un Nonce terrestre, pour parler dans la Diète générale au nom de la Province ; mais rien ne se résout, que d'un consentement universel. Et s'il arrivoit qu'un simple Gentilhomme s'opposât à la résolution de l'Assemblée, il ne seroit pas permis de passer outre ; le Nonce ne pourroit partir, & le

Palatin
Diète
dans
fares
nime
n'est p
& qu'
résolu
se sépa
La
fable a
louse
seule p
biens,
Duché
que de
fonds
Payfan
ne poss
dont ils
mort su
claves,
leur tra
faire pe
leur lais
parle d
ne dit p
de rent
L'air
chaud ;
est extr

Palatinat n'auroit point de voix dans la Diète Générale. La même chose s'observe dans la Diète Générale; il faut que les affaires s'y concluent par un suffrage unanime. Quand un seul Sénateur, ou Nonce, n'est pas du même sentiment que les autres, & qu'il en fait sa protestation, il arrête les résolutions de la Diète; de-là vient qu'elles se séparent souvent sans rien faire.

La Noblesse de cet Etat est honnête, affable aux étrangers, brave, sincere, & jalouse de sa liberté jusqu'à l'excès. Elle seule peut posséder les Charges & tous les biens, tant dans le Royaume, que dans le Duché. Les Bourgeois ne peuvent posséder que des maisons dans leurs Villes, & des fonds de terre à une lieue à l'entour. Les Payfans sont fort pauvres & misérables, & ne possèdent rien. Les Gentilshommes dont ils dépendent, ont droit de vie & de mort sur eux; ils les traitent comme des esclaves, & s'approprient tout le fruit de leur travail, excepté ce qui leur est nécessaire pour vivre & pour travailler, qu'ils leur laissent, comme par grace. Quand on parle du revenu d'un Gentilhomme, on ne dit pas qu'il a huit ou dix mille livres de rente; mais qu'il a tant de Payfans.

L'air de la Pologne est plus froid que chaud; le terroir en la plûpart des endroits est extrêmement fertile, sur-tout en grains:

la Hollande en tire une grande quantité pour sa subsistance. On y trouve des mines de sel. On en transporte encore du miel, de la cire, des cuirs, du bois, du salpêtre, du chanvre & du lin.

La Religion dominante de l'Etat est la Catholique; on n'y élit point de Rois qui n'en fassent profession. Il y a aussi des Luthériens, des Calvinistes, & beaucoup de Juifs.

Les principales Rivieres de la Pologne, sont le Nieper, autrefois Boristhene, la Vistule, le Bug, le Niemen, le Niefter, la Warta, & le Bog.

Le Royaume de Pologne est divisé en quatre parties, la grande & la petite Pologne, la Russie Rouge, ou Noire, & la Prusse, qui contiennent ensemble vingt-deux Palatinats, ou Gouvernemens. Dans chaque Palatinat, il y a un Palatin, ou Gouverneur. Il y a aussi un, ou plusieurs Castellans, qui sont les Lieutenans des Palatins.

I. La grande Pologne comprend trois Provinces; la grande Pologne propre, la Cujavie, & la Mazovie.

La g

Posn

Kalis

Siradi

Lencio

Rava,

La C

Brzesty

Inowla

La M

Mazovi

Plocsko

La grande Pologne propre a cinq Palatinats, qui sont ceux de

Posnanie, [Posna, *Cap. Ev.*

Kalish, { Kalish.
 { Gnesne, *Arch.*

Siradie, [Sirad.

Lencici, [Lencici.

Rava, { Rava.
 { Lowick.

La Cujavie a deux Palatinats, qui sont ceux de

Brzestye, { Breste.
 { Wladislaw, *Ev.*


Inowlandislaw, [Inowlocz.

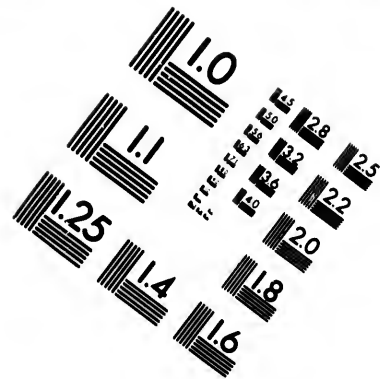
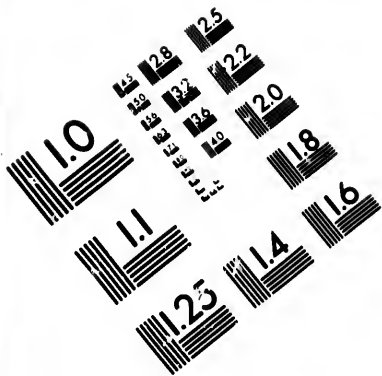
La Mazovie a trois Palatinats, qui sont ceux de

Mazovie, [Varsovie.

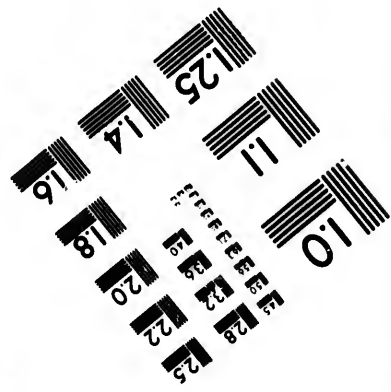



Plocsko, [Plocsko, *Ev.*







**IMAGE EVALUATION
TEST TARGET (MT-3)**



**Photographic
Sciences
Corporation**

23 WEST MAIN STREET
WEBSTER, N.Y. 14580
(716) 872-4503

0
15
128
32
25
36
22
20
18
16

11
10
14
28

Polaquie , [Bielsko.

II. La petite Pologne a trois Palatinats ,
qui font ceux de

Cracovie , [Cracovie, *Cap. Ev. Un.*

Sendomir , [Sendomir.

Lublin , [Lublin.

III. La Russie Rouge , ou Noire , com-
prend trois Provinces ; la Russie propre , la
Volhynie , & la Podolie.

La Russie propre a deux Palatinats ,
qui font ceux de

Russie , [Leopold , *Cap. Arch.*

Belcz , [Belcz.

La Volhynie a deux Palatinats ,
qui font ceux de

Volhynie , ou }
Haute Volhy- } Lucko , *Ev.*
nie.

Kiow , ou Bas }
se Volhynie , } Kiow , *Ev.*

La Podolie a deux Palatinats qui sont
ceux de

Podolie , ou } Kaminieck , *Ev. F.*
haute Podolie , }

Braclaw , ou } Braclaw.
basse Podolie , }

IV. La Prusse est divisée en deux parties ; la Prusse Royale , & la Prusse Ducale. La Prusse Royale est du Royaume de Pologne : c'est ce qui lui a fait donner le nom de *Royale*. La Prusse Ducale appartient aux Electeurs de Brandebourg , qui en faisoient autrefois hommage aux Rois de Pologne ; mais à présent ils en jouissent en toute souveraineté.

La Prusse Royale a trois Palatinats ,
qui sont ceux de

Pomeranie , [Dantzick , *Cap. F.*

Culm , } Culm , *Ev.*
 } Thorn , *F.*

Mariembourg , [Mariembourg , *F.*

La Prusse Du- } Königsberg , *Cap. Un.*
 cale a , } Memel , *Po. F.*

Cracovie est la Capitale du Royaume de Pologne : elle est fort grande & assez belle ; les rues y sont larges & droites : on y voit de beaux Palais. La Cathédrale dédiée à Saint Stanislas , Patron de Pologne , est le lieu où l'on couronne les Rois , & celui de leur sépulture. Le Castellan de cette Ville a l'avantage de marcher devant son Palatin , & tient le premier rang entre les Sénateurs Laïcs du Royaume.

Varsovie est une Ville belle , marchande , bien peuplée , & le séjour ordinaire des Rois de Pologne. On y tient le plus souvent les Diètes Générales.

Gnesne étoit autrefois la Capitale de la Pologne ; elle n'est aujourd'hui considérable , que par la dignité de son Archevêque , qui est Primat du Royaume , & l'at né du Saint Siège dans la Pologne. Il est Régent de l'Etat pendant l'Interregne , & le premier Sénateur ; il couronne les Rois & les Reines.

Dantzick est une Ville considérable par sa beauté , sa grandeur , ses richesses & son commerce. Les Eglises y sont magnifiques , & les maisons bien bâties. Quoiqu'elle dépende en plusieurs choses de la Pologne ,

elle n
 libre ,
 appel
 Coin
 rend
 sur le
 Ville
 fort y
 de la
 merce
 tirent
 amen
 tique.
 Luthé
 Habit
 vinist
 quels
 gion.
 Kan
 la Pol
 mais i
 par le
 Kio
 à pré
 encor
 hynie
 La
 que S
 1525
 réserv
 Cette

elle ne laisse pas de passer pour une Ville libre, & est gouvernée par un Sénat qu'on appelle *la Regence*. On y bat Monnoye au Coin du Roy de Pologne; & la Justice se rend en son nom. Il a la moitié des Droits sur les Entrées & sur la Douane. Cette Ville a un Port sur la Vistule, qui n'est pas fort profond; les grands Vaisseaux ont de la peine à y entrer. Son principal commerce consiste en bled. Les Polonois entrent toutes les marchandises qu'on leur amene des Pays étrangers par la Mer Baltique. Les Magistrats de Dantzick sont Luthériens, aussi bien que la plûpart des Habitans. Il y a aussi beaucoup de Calvinistes, & quelques Catholiques, auxquels on permet l'exercice de leur Religion.

Kaminieck est la plus forte Place de toute la Pologne. Les Turcs la prirent en 1672. mais ils l'ont rendue aux Polonois en 1699. par le Traité de Carlowitz.

Kiow est une petite Ville qui appartient à présent aux Moscovites; ils possèdent encore plusieurs autres Places dans la Volhynie.

La Prusse Ducale est la partie de la Prusse que Sigismond, Roy de Pologne, céda en 1525. à Albert, Electeur de Brandebourg, réservant l'hommage aux Rois de Pologne. Cette condition ne subsiste plus.

Le Pays qui est à l'extrémité de la Podolie & de la Volhynie, a le nom d'*Ukraine*, qui veut dire *Frontiere*; il est habité par des peuples appelés *Cosaques*, lesquels ont rendu autrefois de grands services à la Pologne, en mettant la frontiere à couvert des irruptions des Tartares; mais dans la suite, ils ont causé de grands maux à la République, contre laquelle ils se sont très-souvent révoltés. Les Cosaques sont adroits, infatigables, hardis, & grands amateurs de leur liberté; mais ils sont yvrognes, perfides & traîtres. Ils suivent la Religion Schismatique des Grecs; c'est pour cette raison qu'ils se sont mis sous la protection du Grand Duc de Moscovie, qui professe la même Religion.

DE LA LITHUANIE.

La Lithuanie avoit autrefois des Princes Souverains, qui prenoient le titre de *Grand Duc*. Elle est à présent unie à la Pologne, non pas comme une Province qui en fait partie, mais comme une Principauté alliée. Elle a son armée à part avec ses Généraux, indépendans de ceux de la Couronne. Cette armée campe, agit, marche, prend ses quartiers, & fait ses levées séparément. Son trésor & ses Officiers n'ont rien de commun avec le trésor de Pologne.

La Lithuanie assigne au Roy un revenu , à proportion de sa cotte , qui est un quart ; & l'armée de la Couronne étant de trente-six mille hommes , elle n'en doit fournir que douze.

Ce Pays est plat , couvert de grands bois & de plusieurs marais , & n'est pas bien peuplé. Les bois sont remplis d'essains de mouches à miel , qui font leurs ruches dans les troncs des arbres ; leur miel est blanc , d'un goût de violette , & d'une délicatesse admirable. On y trouve aussi quantité de bêtes sauvages.

La Noblesse de Lithuanie conserve ses prérogatives avec une fierté & une hauteur extraordinaire , elle est plus altière & plus rude que celle de Pologne. Les Payfans y sont encore plus esclaves & plus maltraités. Le peuple y est moins traitable & plus emporté. La Religion dominante est la Catholique.

Les principales Rivieres de la Lithuanie , sont le Nieper , la Dune , & le Przypiecz.

La Lithuanie se divise en trois parties : la Lithuanie propre , la petite Russie blanche , & la Samogitie ,

I. La Lithuanie propre a deux Palatinats , qui sont ceux de

Wilna , { Wilna , *Cap. Ev. Un.*
 { Braflaw.

Troki, { Troki.
 { Grodno.

II. La petite Russie blanche a six Palatinats
qui sont ceux de

Novogrodeck, [Novogrodeck.

Bressici, [Brescie.

Minsko, [Minsko.

Mscislaw, { Mscislaw.
 { Mogilow, *F.*

Witepsk, [Witepsk.

Poloczko, [Poloczko.

III. La Samogitie est un Pays plein de bois,
où l'on trouve beaucoup d'élans.

La Samogitie { Rosienne, *Cap.*
 a, { Midnick, *Ev.*

Wilna est la Capitale de la Lithuanie ;
elle est grande, bien peuplée, mais elle
est fort mal propre. Les maisons ne sont
bâties que de bois, excepté le Palais des

anci
beau
L

part
mou
en sc
prop

La
prop

La Se

Min
qui y
Les
tite V

~~120000~~
~~500000~~

D

L A
p
de hu
& en

anciens Ducs, qui est de pierre, & assez beau.


Le Duché de Curlande faisoit autrefois partie de la Livonie ; c'est à présent un Fief mouvant de la Pologne. Il a des Ducs qui en sont Souverains ; il se divise en Curlande propre, & en Semigalle.

La Curlande } Goldingen, Cap.
propre a, } Tucum.

La Semigalle a, } Mittaw.
 } Selburg.

Mittaw est le lieu de la résidence du Duc, qui y a un très-beau Château.

Les Polonois possèdent en Livonie la petite Ville de Dunebourg, Place très-forte.



DE LA TURQUIE

en Europe.

LA Turquie est un des plus vastes Empires qu'il y ait sur la terre ; il a plus de huit cens lieues d'Orient en Occident, & environ sept cens du Septentrion au

latinats

de bois,
ans.

thuanie ;
mais elle
ne sont
Palais des

Midi. Il a été fondé vers l'an 1300. par Ottoman I. Prince des Turcs , qui étoient des peuples apparemment descendus des Scytes , lesquels habitoient entre le Pont-Euxin & la mer Caspienne. Ottoman ayant fait de grandes conquêtes sur l'Empereur Grec , devint fort puissant , & prit le titre de *Sultan*. Ses Successeurs ont tellement étendu leur domination , en ruinant les Empereurs de Constantinople & les Sultans d'Egypte , que cet Empire occupe à présent une grande étendue de pays dans chacune des trois parties de la Terre , qui sont dans notre Continent , au milieu duquel il se trouve.

Le Souverain de la Turquie a le nom de *Sultan* ; on l'appelle communément le *Grand Turc* , ou le *Grand Seigneur*. On lui donne le titre de *Hautesse* , au lieu de celui de *Majesté*. Il est maître absolu & sans réserve , de la vie , de l'honneur & des biens de ses Sujets ; ses ordres sont au-dessus de toutes les Loix. Il est de droit héritier de tous les biens qui sont dans ses Etats , lesquels néanmoins passent aux descendans , sous son bon plaisir. Cette grace n'est pas seulement accordée aux Turcs , mais encore aux Grecs , en payant au Grand Seigneur environ trois pour cent à chaque changement d'héritier.

Les Turcs ont un grand respect pour

leu
vol
un
pou
héi
dès
bari
L
fem
vent
autr
L
elle a
Solai
il an
faïso
La
ne, c
est l'a
cipau
l'Au
du vi
La
avec
Le
elles
tent
milia
eux
& es
gues

leur Souverain ; ils sont persuadés que sa volonté est celle de Dieu même ; que c'est un grand bonheur , que de perdre la vie pour son service ; & que ceux qui désobéissent , ou s'opposent à ses ordres , ont dès ce monde des assurances de leur réprobation.

Les Turcs peuvent avoir jusqu'à quatre femmes , & autant d'esclaves qu'ils en peuvent nourrir ; les enfans des unes & des autres héritent également de leur pere.

L'année des Turcs est Lunaire ; comme elle a environ onze jours moins que l'année Solaire , son commencement n'est pas fixe , il arrive successivement dans toutes les saisons.

La Religion de l'Etat est la Mahométhane , qui tire son nom de Mahomet , qui en est l'auteur ; elle renferme six préceptes principaux : la Circoncision , la Priere , le Jeûne , l'Aumône , le Pelerinage , & l'Abstinence du vin.

La Circoncision se fait chez les Turcs avec beaucoup de solemnité.

Leurs Prieres sont courtes & fréquentes , elles se font cinq fois le jour ; elles consistent principalement en prosternations , humiliations & gestes. Le Vendredi est chez eux le jour le plus solennel de la semaine , & est distingué des autres par de plus longues prieres.

Ils observent un jeûne extraordinaire dans le neuvième mois de leur année, qui est comme notre Carême. Pendant ce tems ils ne boivent & ne mangent que la nuit ; ils s'abstiennent de l'eau-de-vie & du tabac dont ils usent ordinairement. Un Turc qui romproit son jeûne, seroit puni de mort.

Les Turcs font beaucoup d'aumônes, & n'épargnent rien pour l'entretien des Pauvres & des Hôpitaux, qui sont chez eux d'une structure magnifique.

Ils sont obligés d'aller une fois en leur vie à la Meque, Ville de l'Arabie, où Mahomet leur Prophète a pris naissance, & d'aller réverer son tombeau à Medine ; mais il n'y va presque plus que le petit peuple : le Mufti dispense les gens de qualité de faire ce voyage, à condition d'y envoyer une personne à leur place, & de faire des aumônes aux pauvres. Les Turcs font ce Pelerinage avec beaucoup de dévotion, & sont quelquefois au nombre de cinquante mille pelerins, auxquels le Grand-Seigneur donne un Chef, pour empêcher les desordres qui pourroient arriver.

Quoique le vin soit très-expressément défendu aux Turcs, il y en a beaucoup néanmoins qui en boivent pendant la nuit ; mais si quelqu'un en est convaincu, on lui

donne
pieds.

Le
leur R
que la
contre
même
mens.

Cet
vernen
sept en
Gouve
Beglier

La T
pays q
partie c
Septen
lon ses
fort ten
les ; ma
la pare
qu'ils f
ment m
la cultiv

Les
sobres,
égard,
eux ; n
une gra
trême.

Il y

donne la bastonnade sur la plante des pieds.

Le Mufti , qui est le Grand - Prêtre de leur Religion , a une si grande autorité , que les Juges dans leurs décisions n'osent contrevenir à la sienne ; & les Sultans même n'ont pas été à couvert de ses jugemens.

Cet Empire est divisé en vingt cinq Gouvernemens , dont il y en a dix-sept en Asie , sept en Europe , & un en Afrique ; les Gouverneurs ont le nom de *Bachs* , ou de *Beglierbey*.

La Turquie en Europe est l'étendue de pays que les Turcs possèdent dans cette partie de la Terre. Comme elle s'étend du Septentrion au Midi , l'air y est différent selon ses diverses situations : en général il est fort temperé par tout. Les terres y sont fertiles ; mais cette fécondité devient inutile par la paresse des Turcs , & par les oppressions qu'ils font souffrir aux Chrétiens , qui aiment mieux ne pas cultiver la terre , que de la cultiver pour leurs ennemis.

Les Turcs Européens sont robustes , sobres , sinceres , quand on l'est à leur égard , & ont beaucoup de politesse entre eux ; mais ils traitent les Chrétiens avec une grande hauteur , & d'une dureté extrême.

Il y a deux Religions dominantes dans

la Turquie en Europe : la Chrétienne & la Mahométane. Les Chrétiens y sont en bien plus grand nombre que les Mahométans : mais ils sont divisés en plusieurs Sectes , la plus grande partie suit le schisme de l'Eglise Grecque. On y trouve aussi beaucoup de Juifs , parce qu'ils y professent leur Religion avec une entière liberté.

Les rivières les plus remarquables de la Turquie en Europe , sont le Danube & la Mariza.

La Turquie en Europe se divise en partie Septentrionale , & en partie Méridionale , qui est la Grece.

DE LA TURQUIE *Septentrionale en Europe.*

LA Turquie Septentrionale comprend la petite Tartarie , la Bessarabie , la Moldavie , la Valachie , la Bosnie , la Croatie , la Moulachie , la Dalmatie , la Servie , la Bulgarie & la Romanie.

La petite Tartarie est ainsi nommée pour la distinguer de la grande Tartarie en Asie , d'où sont venus les petits Tartares , peuples cruels , & accoutumés à faire des courses dans les pays voisins pour les piller. Leur Religion est la Mahométane ; ils mangent peu de pain , mais beau-

pon
coup d
de chey
La p
vers le
habitée
divisés
mille.
liers. Il
transpo
veulent
dionale
presqu'
plus fer
vernée
des peti
Seigneur

La Cr

Baci
Tartar
Cassa
bien p
partier
La
tars c
ziack.
est ver

coup de viande , principalement de la chair de cheval.

La partie de la petite Tartarie qui est vers le Nord , est presque stérile , elle est habitée par les Tartares Nogais , qui sont divisés en Hordes , ou assemblées de famille. Ils obéissent à des Princes particuliers. Ils habitent dans des cabanes qu'ils transportent sur des chariots , quand ils veulent changer de lieu. La partie Méridionale de la petite Tartarie , qui est la presqu'Isle de la Crimée , est beaucoup plus fertile & plus peuplée ; elle est gouvernée par un Prince qu'on nomme *Kam des petits Tartares* ; il est Allié du Grand Seigneur.

La Crimée a , { Baciesfarc , Cap.
Or , ou Przecop.
Balucława , Po.
Cassa , Po. F.

Baciesfarc est le séjour du Kam des petits Tartares.

Cassa est une Ville assez grande , belle ; bien peuplée , & fort marchande ; elle appartient aux Turcs.

La Bessarabie est occupée par les Tartares d'Oczakow , & par ceux de Budziack. Les premiers habitent la partie qui est vers l'embouchure du Nieper ; les Tar-

tares de Budziak occupent le reste de la Bessarabie, qui est la plus grande partie.

La Bessarabie } Oczakow.
a, } Karmint.
} Bialogrod.
} Bender.

La Moldavie & la Valaquie sont des Pays tributaires du Turc ; les peuples y sont Chrétiens Grecs. Il y a dans chacun un Prince qui prend le nom de *Vaivode*, c'est-à-dire, *Chef des Troupes* ; le Grand-Seigneur les choisit à son gré. Les chevaux de la Valaquie sont les meilleurs de l'Europe.

La Moldavie, } Soczow, Cap.
} Jassy.
} Brady.

La Valaquie, } Tergovisk.
} Buchoresch.
} Alauta.

La Bosnie appartient presque toute aux Turcs.

La Bosnie, } Jaicza, F.
} Bagnialuch, F.
} Chnim, ou Clin, Ev. F.

La Cro
en Turq

La Croac
trichier

La Cro
Turq

La Mo
l'Empere
pitale.

La Morla

La Da
nitiens,
Raguse.

La Daln
Venitienn

La Daln
Turqu

La Croacie se divise en Autrichienne & en Turque.

La Croacie Au- }
trichienne , } Carlstat , *Cap. F.*

La Croacie }
Turque , } Wihitz , *F.*

La Morlaquie appartient aux Venitiens; l'Empereur en possède néanmoins la Capitale.

La Morlaquie , }
} Segna , *Cap. Ev. Po.*
} Novigrad.
} Jablonitz.

La Dalmatie est partagée entre les Venitiens, le Turc & la République de Raguse.

La Dalmatie }
Venitienne , } Spalato , *Arch. Po. F.*
} Zara , *Arch. F.*
} Nona , *Ev. F.*
} Sebenico , *Ev.*
} Cataro , *F.*

La Dalmatie }
Turque , } Narença,
} Mostar,
} Clinovo.

e de la
partie.

ont des
uples y
chacun
aivode ,
Grand-
Les che-
lleurs de

toute aux

F.
in , *Ev. F.*

La Dalmatie } Raguse, *Arch. Po.*
 Ragusienne, } Stagno, *Ev.*
 } Grande-Melonita.

Raguse est une Ville assez grande, bien bâtie, fort marchande, & la Capitale de la République de même nom. Son Gouvernement est Aristocratique, & à peu près semblable à celui de Venise. Elle a un Sénat composé de soixante Sénateurs; son Etat a peu d'étendue. Elle est sujette aux tremblemens de terre, & en souffrit de très-fâcheux vers l'an 1634. & en 1667. Raguse paye tribut aux Turcs, qu'elle craint; aux Vénitiens, qu'elle hait; & à l'Empereur, par considération.

La Servie, la Bulgarie, & la Romanie appartiennent aux Turcs.

La Servie, } Belgrade, *Cap. F.*
 } Semendria.
 } Niffa

La Bulgarie, } Sophie, *Cap.*
 } Silistria.
 } Nicopoli.

La Romanie, } Constantinople, *Cap.*
 } Andrinople.
 } Gallipoli, *F.*

C
 Stam
 elle e
 rope.
 Elle
 agréab
 pour
 vers. C
 pire d
 1453.
 pereur
 leur ré
 de son
 rues sc
 mal bât
 ses Mc
 ment ce
 Sainte
 triarche
 l'Eglise
 Mufti.
 Andr
 les Sulta
 cause de
 que cel
 Belgr
 le Duc
 de l'Em
 après le
 dce jusq
 de Savc

Constantinople que les Turcs nomment *Stamboul*, est la Capitale de la Turquie; elle est une des plus grandes Villes de l'Europe. Sa situation est fort avantageuse. Elle a un Port dont la vûe est la plus agréable qu'on se puisse imaginer; il passe pour le plus beau & le plus sûr de l'Univers. Cette Ville étoit la Capitale de l'Empire d'Orient; Mahomet II. la prit en 1453. & depuis ce tems-là les Empereurs Turcs y ont presque toujours fait leur résidence. Elle n'a presque plus rien de son ancienne beauté; la plûpart de ses rues sont étroites, ses maisons basses & mal bâties; mais ses Places sont belles, & ses Mosquées très-superbes, principalement celle qui étoit autrefois l'Eglise de Sainte Sophie. Elle est le Siege d'un Patriarche, qui est le premier Prélat de l'Eglise Grecque; les Turcs y ont leur Mufti.

Andrinople est une Ville fort agréable; les Sultans y font souvent leur résidence, à cause de la bonté de son air qui est plus pur que celui de Constantinople.

Belgrade est une Place très-forte, que le Duc de Baviere, Général de l'armée de l'Empereur, prit en 1689. deux ans après les Turcs la reprirent, & l'ont gardée jusqu'en 1717. que le Prince Eugene de Savoye en fit la conquête; c'est la der-

niere & la plus éclatante des entreprises qu'il a faites. Les Turcs étant venus au secours de cette Place avec une armée deux fois plus forte que la sienne, la sage conduite de ce Prince lui fit remporter sur eux une victoire complete, & la Ville capitula aussitôt.

Gallipoli est une Ville située sur un Déroit qui en porte le nom, il a mille pas de large, l'entrée en est défendue par deux Châteaux appellés les *Dardanelles*, dont il y en a un en Europe, qu'on nomme le *Château de Romélie*, où l'on met les prisonniers d'Etat & l'autre en Asie, qui est appellé le *Château de Natolie*.

DE LA TURQUIE *Méridionale en Europe.*

Cette partie de la Turquie, qu'on appelle *la Grece*, qui étoit autrefois si célèbre par les grands hommes qu'elle a produits, & par les Sciences & les Arts qui y florissoient, est aujourd'hui fort déchue de son ancienne splendeur. C'est un Pays mal peuplé, presque inculte, fort pauvre, & qui gémit sous la tyrannie des Turcs, auxquels il appartient, à quelque chose près, que les Venitiens y possèdent. On divise la Grece en Terre - Ferme, & en Isles.

La

P
La
l'Albanie
qu'on
Morée

La Macédoine

L'Albanie

L'Épire,

La Thessalie

L'Achaïe

La Morée

Salonique
ne Ville

La Terre-Ferme contient la Macédoine, l'Albanie, l'Épire, la Thessalie, l'Achaïe, qu'on nomme aussi à présent *Livadi*, & la Morée, anciennement *le Péloponese*.

La Macédoine, { Salonichi, *Po.*
Zuchria.

L'Albanie, { Scutari.
Durazzo, *Po.*
La Valona, *Po. F.*
Croia.

L'Épire, { Joannina.
Larte.
La Preveza, *F.*

La Thessalie, { Larisse.
Tricala.
Janna.

L'Achaïe, { Atines, ou Setines.
Lepante, *F.*

La Morée, { Modon, *Po.*
Naples de Romanie,
Po. F.
Malvasia, *F.*

Salonichi, autrefois Thessalonique, est une Ville fort peuplée, & la plus mar-

chande de toute la Grece : les Juifs y sont en très-grand nombre, & y sont presque tout le commerce.

Lépante est célèbre par la grande victoire que Dom Juan d'Autriche, Général de l'Armée navale des Chrétiens, remporta sur la flotte des Turcs, près de cette Ville, entre les Isles de Curfolari & la Terre-Ferme. Les Vénitiens prirent Lépante sur les Turcs en 1687. ils la leur rendirent par la Paix de Carlowitz. La Morée qu'ils avoient achevé de réduire la même année, leur fut cédée par Traité ; mais les Turcs s'en sont rendus maîtres dans la dernière guerre, & elle leur est restée.

Les Isles de la Grece sont dans la Mer Ionienne, ou dans l'Archipel.

Les principales Isles de la Mer Ionienne sont celles de Corfou, de Sainte Maure, & de Céphalonie, qui appartiennent aux Vénitiens.

Les Isles de l'Archipel sont en bien plus grand nombre ; on remarque particulièrement celles de Candie & de Négrepont.

L'Isle de Candie est très-fertile, principalement en vins excellens, en malvoisie, qui est du vin de liqueur & en fruits ; elle produit des cannes à sucre, & l'on y fait de très-beau sel. Les Vénitiens en ont été les maîtres jusqu'en l'année 1669. que les Turcs prirent sa Capitale ; il ne leur reste

plus
qui s

L'Isle
die

Ca
grande
fameu
faite au
tenu c
rendre

L'Isle
ment fe
tité de
tiens ; M
rendit m
le même
marchan
Les Vén
ils furent
commur
un Pont
levis qu'
leres &

plus que le Spinalonga, Garabuse & Suda, qui sont trois petites Places assez fortes.

L'Isle de Can- } Candie, *Cap. Po. F.*
die a, } La Canée, *Po. F.*

Candie est une Ville médiocrement grande, bien bâtie, & très-forte; elle est fameuse par la longue résistance qu'elle a faite aux Turcs, dans le siège qu'elle a soutenu contr'eux. Elle fut contrainte de se rendre par composition en 1669.

L'Isle de Négrepont est aussi extrêmement fertile; elle produit une grande quantité de coton. Elle appartenoit aux Vénitiens; Mahomet II. Sultan des Turcs s'en rendit maître en 1469. La Ville Capitale a le même nom que l'Isle; elle est grande, marchande, bien fortifiée, & très-peuplée. Les Vénitiens l'assiégèrent en 1688. mais ils furent obligés de lever le siège; elle a communication avec la Terre-Ferme par un Pont de pierre, qui est joint à un Pont-levis qu'on lève pour laisser passer les Galeres & les Vaisseaux.





DE LA MOSCOVIE.

LA Moscovie, ou Russie Blanche, est la plus grande de toutes les parties de l'Europe. L'air y est généralement froid & l'Hyver fort long, & très-rude, sur-tout dans les Provinces Septentrionales, où l'on trouve des glaces pendant neuf ou dix mois de l'année. Le país n'est pas fort peuplé, à cause du grand nombre de bois, de lacs, & de marais, dont il est entrecoupé, principalement vers le Septentrion, où le peu de grains qu'on y sème, ne vient jamais à une parfaite maturité. Il n'en est pas de même des Provinces qui sont vers la Pologne, où il fait extrêmement chaud pendant l'Eté, & où le terroir est fertile en certains endroits du Couchant au Midi. Il n'y a que le seigle qu'on y sème avant l'Hyver; les autres grains ne se sèment qu'au mois de May, quoiqu'on y fasse la récolte en Juillet & en Août. Les Campagnes ont beaucoup de gibier, & les forêts sont pleines de bêtes sauvages; on y trouve beaucoup d'hermines & de martes zébelines; les país voisins des petits Tartares sont presque tous déserts, à cause des

cour
chose
des c
de R
du ch
mâts
Norve
Cet
aque
de Gra
Couro
nemen
maître
Sujets,
quels il
Il prend
sans ent
des per
de le fé
il prend
de, ou
pouvoir
mes; la
faite au
de voïag
la secon
nent d'
ignoranc
ni Univ
ment de
écrire.

courfes de ces peuples. Les principales choses que l'on tire de la Moscovie, font des cuirs de bœufs, d'élangs, & de vaches de Rouffi, des pelleteries fines, du lin, du chanvre, du fuif, du goudron, & des mâts de navires, plus estimés que ceux de Norvége.

Cet Etat est gouverné par un Souverain, auquel on donne ordinairement le nom de *Grand Duc*, ou de *Czar de Moscovie*. La Couronne y est héréditaire, & le Gouvernement si despotique, que le Prince est maître absolu de la vie & des biens de ses Sujets, qui sont comme ses esclaves, & auxquels il ne donne que des noms diminutifs. Il prend tous les biens de ceux qui meurent sans enfans; & l'on dit même, que s'il y a des personnes riches qui soient incapables de le servir, ou à la guerre, ou ailleurs, il prend une partie de leur bien, qu'il garde, ou qu'il donne à quelque Officier. Ce pouvoir absolu se soutient sur deux maximes; la premiere, est la défense qui est faite aux Moscovites, sur peine de la vie, de voïager sans une permission du Prince; la seconde, est le soin que les Czars prennent d'entretenir leurs Sujets dans une ignorance crasse, n'y ayant dans leur Etat, ni Université, ni College; il y a seulement des Ecoles pour apprendre à lire & à écrire.

Les Moscovites sont de moyenne taille, gros & robustes ; ils sont assez bon soldats, quand ils sont bien aguerris. Ils ne sont pas aussi dépourvus d'esprit que quelques-uns se le sont imaginé ; mais ils sont fainéans, trompeurs, brutaux, cruels, & fort sujets à s'enivrer de vin & d'eau-de-vie. Leur humeur étant fort servile, la dureté du Gouvernement ne leur fait point de peine ; ils croient que leur Prince a plus de science que tous les hommes ensemble, & qu'il approche fort de la Divinité. Autrefois ils se servoient de tabac avec grand excès ; mais en 1634. on le défendit, sur peine de foüet, ou d'avoir les narines fendues, si l'on étoit convaincu d'en avoir pris par le nez. On fit même des défenses très-rigoureuses pour en empêcher l'entrée ; mais le Czar d'aujourd'hui a permis aux Anglois & Hollandois d'en porter dans ses Etats.

La Religion des Moscovites est la Chrétienne ; mais comme cette Eglise reconnoissoit celle de Constantinople pour son Eglise Patriarchale, elle tomba en même tems dans le schisme, & n'a jamais voulu avoir de commerce avec l'Eglise Romaine. Le Patriarche de Moscovie étoit autrefois confirmé par celui de Constantinople, après avoir été élu par le Clergé de Moscovie ; mais les Czars se sont attribué ce droit ; &

quand
sont p
Prélat
de M
dans
en ce
covite
liques
Protel

Les
sont le
le Nie
grands
nega, l
& celu

La M
la Sept
contien
quelles
Ville C

Les Pro

Laponie
covite

Kaigap

Dwina.

quand le Patriarche ne leur plaît pas, ils font procéder à une autre élection. Ce Prélat est reconnu pour Chef de l'Eglise de Moscovie; il n'est guères moins absolu dans le spirituel, que le Grand Duc l'est en ce qui regarde le temporel. Les Moscovites haïssent extrêmement les Catholiques; ils souffrent plus volontiers les Protestans.

Les principales rivières de la Moscovie, sont le Wolga, la plus grande de l'Europe; le Nieper, le Don, & la Dwina. Les plus grands lacs qu'on y trouve, sont celui d'Onnega, le second de l'Europe en grandeur, & celui de Biela Ozero.

La Moscovie se divise en deux parties, la Septentrionale & la Méridionale, qui contiennent chacune seize Provinces, lesquelles prennent la plûpart le nom de leur Ville Capitale.

Les Provinces de la partie Septentrionale sont celles de

Laponie Mos- } Kola.
covite, . }

Kargapol, -(Kargapol.

Dwina. -(Archangel, Arch.

Condora,	-(Wergaturia.
Juhorsii,	-(Juhora.
Petzora,	-(Petzora, <i>F.</i>
Obdora,	-(Beresof.
Permski,	-(Perma Weliki.
Wiatka,	-(Wiatka, <i>Ev.</i>
Czeremisses,	-(Logowoy.
Nisi Novogorod,	} Nisi Novogorod.
Ouftiough,	
Wologda,	-(Wologda, <i>Arch.</i>
Biela Ozero,	-(Biela Ozero, <i>F.</i>
Novogorod Weliki,	} Novogorod Weliki,
Pleskow,	

Les
Resch
Bielsk
Novog
Sewi
Czern
Ukrain
covit
Worot
Rezan,
Moscov
Twer,
Rostho
Jaroslav
Sufdal,
Wolod
Czerem
Mordus

Les Provinces de la Moscovie Méridionale, sont celles de

- Reschow , -(Reschow.
Bielski , -(Bielski.
Novogrodeck Sewierski, } Novogrodeck Sewierski.
Czernikow , -(Czernikow, *F.*
Ukraine Moscovite, } Kiow, *Arch.*
Worotin , -(Worotin.
Rezan , -(Rezan , *Arch.*
Moscow , -(Moscov, *Cap.*
Twer , -(Twer, *Arch.*
Rosthow , -(Rosthow, *Arch.*
Jaroslaw , -(Jaroslaw.
Susdal , -(Susdal , *Arch.*
Wolodimer , -(Wolodimer.
Czeremisses , -(Nagornoy.
Morduates , -(Morduates.

A ces Provinces on peut maintenant ajouter l'Ingrie, la Livonie, & la Carelie, dont la Suède a cédé la souveraineté au Czar, par le Traité de Nyftadt, conclu en 1721.

Moscow est la Capitale de la Moscovie, elle a quatre lieues de tour, mais elle n'est pas peuplée à proportion de sa grandeur. Elle renferme beaucoup de jardins, & même de prairies dans son enceinte. Les rues en sont fort sales & remplies de boue, parce qu'elles ne sont point pavées, & que le terrain est fort marécageux. Les maisons y sont basses, mal bâties, & presque toutes de bois; elle est divisée en quatre quartiers, qui sont fermés de murailles. Le Grand Duc & le Patriarche y ont chacun leur Palais, où ils sont leur résidence ordinaire. Il y a dans l'Eglise Patriarchale une cloche d'une grosseur prodigieuse; elle surpasse les plus grosses qu'il y ait au monde. Elle a dix-neuf pieds de haut, dix-huit de diamètre par le bas, soixante quatre de circonférence extérieure, & deux d'épaisseur; elle pèse, à ce qu'on dit, trois cens vingt mille livres. Cette Ville est assez marchande, à cause de sa situation entre Archangel, Astracan, & Nerva.

Archangel est une Ville située sur la Dwina, un peu au-dessus de son embouchure dans la Mer Blanche, Elle est la plus

march
fique
& les
tité d
difes.

Les
misses
des p
cun u
sont M
cabane
un aut

Le
vinces
& de
de la g




D

L'A
Ltie
sieurs
en Asie
que N
le mor
tes les
les au

marchande de toute la Moscovie ; elle trafique principalement avec les Hollandois & les Anglois , qui y vont charger quantité de pelleteries , & d'autres marchandises.

Les Czeremisses-Logowoy , les Czeremisses-Nagornoy , & les Morduates sont des peuples sauvages , qui occupent chacun une Province de la Moscovie. Ils sont Mahométans , & habitent sous des cabanes , qu'ils transportent d'un lieu en un autre.

Le Czar possède encore en Asie les Provinces d'Asracan , de Cazan , de Bulgar , & de Sibirie , avec plusieurs autres pays de la grande Tartarie.



DE L'ASIE.

L'Asie est la plus étendue des trois parties de notre Continent : elle a plusieurs avantages sur toutes les autres. C'est en Asie que le premier homme fut créé , & que Noé sortit de l'Arche pour repeupler le monde. C'est d'elle que sont sorties toutes les colonies qui se sont répandues dans les autres parties de la terre. J E S U S-

CHRIST y a pris naissance, & y a accompli les Mystères de la rédemption du genre humain. C'est d'elle que sont venues les Sciences, les Arts, quatre principales Religions, qui sont la Chrétienne, la Juive, la Mahométane, & la Payenne. Elle a été le Siege des plus anciennes Monarchies, des Assyriens, des Médes, & des Perses.

L'air est différent en Asie, selon les diverses situations des pays qu'elle contient. La terre y produit du bled, du vin, du riz, des fruits excellens, des aromates, des drogues, & ce qui lui est particulier beaucoup d'épiceries, dont les autres régions ne scauroient se passer. On y trouve quantité d'or, d'argent, de pierreries, & de perles. On en tire de belles étoffes de soye, des toiles peintes, des étoffes d'écorce d'arbres, de belles porcelaines, &c.

Les principaux Souverains de l'Asie, sont l'Empereur de la Chine, le Grand Mogol, le Roy de Perse, l'Empereur du Japon, le Grand Seigneur, & le Czar de Moscovie, dont les deux derniers résident en Europe.

Les Asiatiques ont toujours été effeminés, oisifs & adonnés aux plaisirs, si on en excepte les Tartares. Ils ont un esprit souple & servile : ce qui fait que dans toute l'Asie il n'y a aucune République

confidé
que fo
gnent
potique
Les
font la
Entr
d'une si
le nom
Cette m
tour. S
douce v
décharg
autres le
tre dans
est une
quelque
avec la m
croient
le moye
qu'ils en
pienne e
l'Océan.
minent à
l'Océan p
est, que
Caspie
de Perse
quels l'ea
dité; la se
le long d

considérable. Tous les peuples sont presque soumis à des Monarques, qui régnent avec une autorité absolue & despotique.

Les Religions dominantes de l'Asie, sont la Mahométtanne & la Payenne.

Entre les lacs de l'Asie, il y en a un d'une si grande étendue, qu'on lui donne le nom de *Mer Caspienne*, ou de *Sala*. Cette mer a environ huit cens lieues de tour. Son eau est salée dans le milieu, & douce vers les extrémités, parce qu'il s'y décharge plus de cent rivières, & entre autres le Volga. La quantité d'eau qui entre dans cette mer, sans qu'elle croisse, est une preuve convaincante, qu'elle a quelque communication avec l'Océan, ou avec la mer Méditerranée. Quelques-uns croient que c'est avec cette dernière, par le moyen de la mer Noire; la seule raison qu'ils en apportent, est que la mer Caspienne en est bien plus proche que de l'Océan. Mais il y a deux raisons qui déterminent à croire qu'elle se décharge dans l'Océan par le golfe Persique; la première est, que dans le golfe que forme la mer Caspienne, vis-à-vis du Kilan, Province de Perse, il y a deux gouffres, dans lesquels l'eau se jette avec une extrême rapidité; la seconde est, que ceux qui habitent le long du golfe Persique, y remarquent

tous les ans une grande quantité de feuilles de saules, à la fin de l'Automne : comme cette espece d'arbre est entièrement inconnue dans la partie Méridionale de la Perse, qui est le long du golfe Persique, & qu'au contraire la partie Septentrionale, qui touche à la mer Caspienne, en a toutes ses côtes bordées, il y a beaucoup d'apparence que ces feuilles ont été entraînées avec l'eau dans le golfe Persique, par des conduits souterrains.

Les principaux fleuves de l'Asie, sont l'Oby, le Lena, l'Amur, le Helum dans la grande Tartarie, le Hoan, ou la riviere jaune, & le Kiang, ou la riviere bleue dans la Chine, le Gange & l'Inde dans l'Inde, le Tygre & l'Euphrate dans la Turquie en Asie.

Les plus grandes montagnes de l'Asie, sont le Mont Taurus, qui la sépare en deux parties du Couchant au Levant, depuis la côte de Rhodes dans la Natolie, jusqu'aux extrémités de la Tartarie & de la Chine, & le Mont Caucase dans la Mingrelie.

L'Asie se divise ordinairement en six parties, qui sont la Turquie en Asie, l'Arabie, la Perse, la grande Tartarie, l'Inde, & la Chine, outre lesquelles elle comprend un grand nombre d'Isles.



I. D

L A T
 pay
 ches, fo
 nombre
 présent i
 dureté d
 les trem
 fréquens
 vent les h
 ranée on
 assez con
 le nom d
 Consuls.
 de ces pay
 des cuirs,
 & des ét
 Turquie
 néans ; la
 métane :
 encore pl
 La Tu
 parties :
 manie, le
 quels li fa



I. DE LA TURQUIE en Asie.

LA Turquie en Asie contient plusieurs pays qui étoient autrefois fertiles, riches, fort peuplés, & qui avoient un grand nombre de Villes considérables; mais à présent ils sont presque tous ruinés par la dureté du gouvernement des Turcs, par les tremblemens de terre qui y sont assez fréquens, & par la peste qui afflige souvent les habitans. Les côtes de la Méditerranée ont quelques Villes de commerce assez considérables; les Européens donnent le nom d'*Echelle* à celles où ils ont des Consuls. Les marchandises qu'on transporte de ces pays, qu'on nomme *le Levant*, sont des cuirs, du maroquin, des tapis, du coton & des étoffes de soye. Les peuples de la Turquie en Asie sont fort sensuels & faibles; la plûpart suit la Religion Mahométane: on y trouve assez de Juifs, & encore plus des Chrétiens Grecs.

La Turquie en Asie se divise en cinq parties: la Natolie, la Sourie, la Turcomanie, le Diarbeck & la Georgie, auxquels il faut ajouter plusieurs Isles.

I. La Natolie , autrefois appellée *Afie mineure* , comprend la Natolie propre , la Caramanie , l'Amasie & l'Adulie.

La Natolie ,
propre ,

{ Chiutaye.
Burse.
Smyrne , *Po.*
Ancyre.
Nicée.

La Caramanie ,

{ Cogni.
Satalie , *Po.*

L'Amasie ,

{ Amasie.
Tocat.
Trébifonde.

L'Aladulie ,

{ Maraz.
Lajazzo.

Burse étoit le Siege des Empereurs Turcs , avant qu'ils eussent pris Constantinople.

Smyrne a un Port très-fréquenté , & passe pour la meilleure des Echelles du Levant. On y charge des soyes de Perse , des fils & des toiles de coton , des tapis , des maroquins , &c. Le droit de la Douanne est de trois , de quatre , de cinq , ou de huit pour cent , selon les Nations , qui n'y sont pas traitées également ; les

po
Anglois
Nic
ciles G
en l'an
condam
les Icon
II. L
la Sour
ou Pale

La Sour
pre.

La Phén

La Judé

Alep
cette Vi
des plus
consiste
en came
de galle
Dama
plaine t
ban. Le
fruits , c
raisins ,

Anglois y sont les plus favorisés.

Nicée Ville renommée par deux Conciles Généraux qu'on y a tenus, le premier en l'an 325. où la Doctrine des Ariens fut condamnée, & le second en 787 contre les Iconoclastes.

II. La Sourie, autrefois *Syrie*, comprend la Sourie propre, la Phénicie & la Judée, ou Palestine, ou Terre-Sainte.

La Sourie propre, {
Alep, *Cap.*
Antioche.
Alexandrette, *Po.*

La Phénicie, {
Damas.
Tripoli de Sourie, *Po.*

La Judée, {
Jérusalem.
Jafa, *Po.*

Alep est la Capitale de toute la Sourie : cette Ville est grande, bien peuplée & une des plus marchande du Levant. Son trafic consiste principalement en étoffes de soye, en camelots de poil de chèvres, en noix de galles & en savon.

Damas est une Ville située dans une plaine très-fertile, au pied du Mont Liban. Le commerce qui s'y fait de vins, de fruits, de soyes, de laines, de prunes, de raisins, d'eaux de senteur, de sabres &

d'autres armes, &c. la rendent célèbre & fort marchande. Les Juifs y font presque tout le négoce.

Jérusalem, qui étoit autrefois une Ville si belle & si fameuse, est aujourd'hui fort petite, & seroit peu connue sans les Lieux Saints qui y sont, & particulièrement celui du saint Sépulchre, que les Chrétiens vont visiter de toutes parts.

III. La Turcomanie, autrefois *Arménie majeure*, est un pays dont les peuples appellés *Turcomans*, ne s'appliquent guères qu'à nourrir des chameaux, des moutons & des chèvres : ils habitent dans la campagne sous des tentes, & changent souvent de demeure, pour trouver des pâturages. Il y a aussi dans ce pays beaucoup de Chrétiens Grecs, qui ont la réputation d'être plus habiles dans le commerce, que les Hollandois & les Juifs.

La Turcomanie,

{ Erferum.
Kars.
Van.
Betlis, F.

IV. Le Diarbeck, autrefois *Assyrie*, comprend le Diarbeck propre, qui est l'ancienne Mésopotamie, l'Yerack, autrefois *Chaldée*, ou *Babylonie*, & le Curdistan Turc, autrefois *Assyrie propre*.

pe
On
terrestre
le plac
mémie
Babyl
Tygre
paratic
ger dan

Le Di
prop

L'Yerac

Le Cu
Turc

Bag
qui est
cie. O
ment p
votion
Prophe
rendre
pendan
à la Gu
V.

On croit communément que le Paradis terrestre étoit dans le Diarbeck ; plusieurs le placent dans la Mésopotamie , vers l'Arménie : d'autres disent qu'il étoit dans la Babylonie , entre le lieu de la jonction du Tygre & de l'Euphrate , & celui de la séparation de leurs eaux , avant de se décharger dans le golfe Persique.

Le Diarbeck propre , { Diarbekir.
Mosul,
Orfa.
Rika.
Bir.

L'Yerack , { Bagdad , F.
Bassora , Po.

Le Curdistan Turc , { Scheresul.

Bagdad est une Ville fort marchande , qui est bâtie à la place de l'ancienne Séleucie. On y vient de tous côtés , non seulement pour le négoce , mais encore par dévotion ; car les Perses croient que leur Prophète Ali y a demeuré. Les Turcs se rendirent maîtres de cette Ville en 1638. pendant que le Roy de Perse étoit occupé à la Guerre contre le Grand Mogol.

V. La Géorgie est divisée en quatre

ébre & resque

le Ville qui fort Lieux nt celui ns vont

Arménie les ap guères outons campa- souvent urages. e Chrén d'être que les

Assyrie , qui est , autre- urdistan

parties : la Mingrelie , autrefois *Colchide*, le Carduel , le Guriel & l'Imirette. Le Carduel dépend du Roy de Perse ; les trois autres parties ont des Princes qui payent tribut aux Turcs , lesquels ont plusieurs forteresses dans ces pays. Les femmes de la Georgie sont ; arfaitement belles , surtout celles de Carduel , qui n'ont point de pareilles dans le monde pour la beauté ; mais elles ne sont pas fort sages. Les plus belles femmes qui sont dans les Sérails du Grand Seigneur & du Roy de Perse , sont Géorgiennes.

Téflis dans le Carduel , est la seule Ville de la Géorgie qui soit considérable : elle n'est pas grande , mais elle est belle , forte , bien peuplée , & riche par son commerce de soye.

Les Isles de la Turquie en Asie , sont toutes les Isles de l'Asie qui sont dans la mer Méditerranée ; elles appartiennent au Grand Seigneur. Les plus remarquables sont celles de Chypre & de Rhodes.

L'Isle de Chypre est la plus grande de toutes : les Vénitiens l'ont possédée jusqu'en l'année 1571. que les Turcs s'en rendirent entièrement les maîtres. L'air de cette Isle est fort mal-sain ; mais le terroir y est très-fertile , & produiroit en abondance toutes les choses nécessaires à la vie , s'il étoit mieux cultivé. Les vins & les

pour

fruits y sont
l'Isle qu'un
de la mer.

L'Isle de C
pre a ,

Nicosie
est le Sieg
Turcs la pr
Famago

Isle , & le
l'assiégerent
Antoine Br
leur extrao
l'année suiv
Mustapha ,
désespoir d
hommes de
tout vif, co
donnée.

L'Isle de
en grains ;
ries , & l'on
On remarqu
ne se passe p
paroisse. Les
Jérusalem , a
rent cette Is
1310. La C
l'Isle ; elle est

fruits y sont excellens. Il n'y a dans toute l'Isle qu'une source d'eau douce, sur le bord de la mer.

L'Isle de Chy- } Nicosie, *Cap. Arch. F.*
pre a, } Famagouste, *Po. F.*

Nicosie est une Ville assez grande ; elle est le Siege d'un Archevêque Grec : les Turcs la prirent en 1570.

Famagouste est la seconde Ville de cette Isle, & le seul Port qu'il y ait. Les Turcs l'assiégerent après la prise de Nicosie ; Marc-Antoine Bragadin la défendit avec une valeur extraordinaire, & ne la rendit que l'année suivante, après onze mois de siege. Mustapha, Général des Turcs, étant au désespoir d'avoir perdu quatre-vingt mille hommes devant cette Ville, le fit écorcher tout vif, contre la parole qu'il lui avoit donnée.

L'Isle de Rhodes n'est pas bien fertile en grains ; mais il y a de fort belles prairies, & l'on y recueille beaucoup de fruits. On remarque que l'air y est si serain, qu'il ne se passe point de jours que le soleil n'y paroisse. Les Chevaliers de Saint Jean de Jérusalem, autrement dits de *Malte*, prirent cette Isle sur les Sarrasins en 1309. ou 1310. La Capitale a le même nom que l'Isle ; elle est forte, & a été assiégée inu-

tilement par les Turcs en 1310. & en 1480. mais enfin Soliman II. la prit en 1522.

II. DE L'ARABIE.

L'Arabie étant en partie dans la Zone Torride, l'air ne peut y être que fort chaud. On y trouve beaucoup de sables, de déserts, de montagnes; mais peu de rivières. La terre y est stérile dans la plupart des endroits; le pays est un peu meilleur vers les côtes. Son plus grand revenu consiste en perles, en dattes, en encens, en drogues, en corail & en café le plus excellent qu'on puisse trouver.

Ce pays dépend de plusieurs Souverains, dont les principaux sont, le Grand Seigneur & le Chérif de la Mecque. Les habitans sont fort bazanés, & presque tous voleurs, principalement ceux qu'on appelle *Beduins* & *Benegebres*, qui habitent dans les campagnes. Ces Arabes vagabonds se vantent d'être les plus Nobles du monde; c'est pourquoi ils ne s'allient point avec d'autres Nations que la leur. Les Arabes qui demeurent dans les Villes, s'adonnent au commerce, & s'appliquent aux Sciences, dans lesquelles ils réussissent fort bien, principalement dans la Médecine & dans l'Astronomie. Les uns & les autres sont Mahométans.

pour

L'Arabie
bie Pétrée
Heureuse.

I. L'Arabie
ment déserte
que le Mo
Sainte Ca
Loi à Mo
Israélites
leur sortie

L'Arabie
trée a,

II. L'Arabie
rement stérile

L'Arabie
ferte,

III. L'Arabie
parce qu'elle
la Déserte;
paresseux,
trouve beau
d'encens, &

L'Arabie Heu
reuse,

L'Arabie se divise en trois parties : l'Arabie Pétrée, l'Arabie Déserte, & l'Arabie Heureuse.

I. L'Arabie Pétrée est un pays extrêmement désert, & n'a rien de remarquable que le Mont de Sinaï, aujourd'hui Mont de *Sainte Catherine*, sur lequel Dieu donna la Loi à Moïse. Ce fut dans ce pays que les Israélites demeurèrent quarante ans après leur sortie d'Égypte.

L'Arabie Pétrée a, { Herac, *Cap.*
 { Le Tor, *Po.*

II. L'Arabie Déserte est presque entièrement stérile, & fort peu habitée.

L'Arabie Déserte, { Anna, *Cap.*
 { Tangia.

III. L'Arabie Heureuse est ainsi nommée, parce qu'elle est plus fertile que la Pétrée & la Déserte; mais ses habitans, qui sont fort paresseux, ne la cultivent pas bien. On y trouve beaucoup de benjoin, de myrrhe, d'encens, & d'autres parfums.

L'Arabie Heureuse, { La Mecque.
 { Medine.
 { Aden, *Po.*
 { Mocha, *Po.*

La Mecque est la Capitale des Et ats du Chérif, qui en porte le nom. Ce Prince est fort respecté de tous les Princes Mahométans, parce qu'il est de la famille de Mahomet. Ils lui ont fait de grands présens, afin qu'il envoie des gens de guerre pour chasser les troupes d'Arabes, qui cherchent à détrousser les caravanes de Pélerins qui vont à la Mecque. Cette Ville est assez grande, bien bâtie, & fameuse par la naissance de Mahomet. Elle a la plus célèbre de toutes les Mosquées Mahométanes, & la plus fréquentée de l'Univers. C'est aux environs de cette Ville qu'on trouve le bon café.

Medine n'est pas si grande que la Mecque, dont elle n'est éloignée que de quatre journées; mais elle n'est pas moins considérable parmi les Mahométans, parce que le corps de leur Prophète Mahomet y est en dépôt. La principale Mosquée de cette Ville est soutenue par quatre cens colonnes, chargées de plus de trois mille lampes d'argent. On y voit une petite tour parée de lames d'argent, & tapissée d'un drap d'or : c'est là qu'est le cercueil de Mahomet, sous un dais de toile d'argent en broderie d'or. Il n'est pas vrai que ce cercueil soit de fer, & que des pierres d'aimant le tiennent suspendu en l'air, comme quelques-uns se le sont imaginé; mais

pour
mais il e
marbre r
environne
gée de qu

III. LA

La gran
tiers de l
connu, si c
est inculte
n'y a que v
riz & la m
trouver. Il
renards noi
zibelines, c
timées, &
du pays.

Les Tart
néans, vaga
dage. La plu
a aussi beauc
nation des T
lier, qu'on ap
est un des plu
La Tartarie
trionale & en
I. La Tart
partient presq
covie, comp
con, de Circa

mais il est soutenu par des colonnes de marbre noir, qui sont très-déliées, & environné d'une balustrade d'argent, chargée de quantité de lampes.

III. LA GRANDE TARTARIE.

La grande Tartarie contient environ un tiers de l'Asie; ce pays nous est fort peu connu, si ce n'est vers la Perse. La terre y est inculte en la plûpart des endroits: il n'y a que vers le Midi où elle produise du riz & la meilleure rhubarbe qu'on puisse trouver. Il y a quantité d'ours blancs, de renards noirs, d'hermines & de martres zibelines, dont les fourrures sont fort estimées, & font le principal commerce du pays.

Les Tartares sont brutaux, cruels, fainéans, vagabonds & adonnés au brigandage. La plûpart sont Idolâtres; mais il y a aussi beaucoup de Mahométans. Chaque nation des Tartares a son Prince particulier, qu'on appelle *Kam*. Celui de Zagataï est un des plus puissans.

La Tartarie se peut diviser en Septentrionale & en Méridionale.

I. La Tartarie Septentrionale, qui appartient presque toute au Czar de Moscovie, comprend les Provinces d'Astracan, de Circassie, de Bulgare, de Casan,

de Sibérie, avec plusieurs autres pays habités par différens peuples.

La Tartarie Septentrionale a,	{	Astracan, <i>Arch.</i>
		Asop, <i>F.</i>
		Casan, <i>Arch.</i>
		Tobol <i>Arch.</i>
	{	Nipchou.

Nichou est la dernière Place des Moscovites vers la Chine. On y conclut un Traité de Paix en 1689. entre l'Empereur de la Chine & le Czar de Moscovie.

II. La Tartarie Méridionale contient les pays de Mongul, des Kalmoucs, des Yusbecs, ou de Zagataï, de Cascar, de Thibet, de Tanchut, & des Tartares Bogdois ou Chinois.

La Tartarie Méridionale, a,	{	Samarkand.
		Bockora.
		Barantola.

IV. LA P E R S E.

La Perse est un Royaume où le terroir est fort différent, selon les lieux. Dans les plaines, la terre est sèche & sablonneuse; dans les pays de montagnes, & dans la Province de Kilan, elle est très-fertile. En général, il n'y a presque point de Pro-

pour
vince en
Les fruits
melons, c
tes; il y
trente livr
environ vi
de deux c
point de f
de forte q
fait au deh
en toiles de
près de l'is
Bassora, &
étoffes de so
Le Gouver
narchique
qu'on nomm
lument de Ja
lesquels lui
Les Persa
jugement; i
complaisans
grands faiseu
menteurs. D
tiés particul
ble, qu'ils
naissance. Ils
beaucoup d'
leur Cavaler
Infanterie, au
leur est per

vince en Perse, qui ne produise du coton. Les fruits y sont excellens, sur-tout les melons, dont on trouve de plusieurs sortes; il y en a qui pésent jusqu'à vingt & trente livres. La Perse produit tous les ans environ vingt mille bales de soye, chacune de deux cens seize livres. On n'y trouve point de forêts, ni de rivieres navigables, de sorte que presque tout le commerce se fait au dehors: il consiste en beaux tapis, en toiles de coton, en perles qu'on pêche près de l'isle Bahren, dans le golfe de Bassora, & principalement en soye & en étoffes de soye.

Le Gouvernement de la Perse est monarchique & despotique. Le Souverain qu'on nomme *Roy de Perse*, dispose absolument de la vie & des biens de ses Sujets, lesquels lui sont fort soumis.

Les Persans ont un esprit vif & un bon jugement; ils sont propres, agréables, complaisans, civils aux étrangers; mais grands faiseurs de complimens, & un peu menteurs. Ils sont si fidèles dans les amitiés particulieres qu'ils contractent ensemble, qu'ils les préfèrent au sang & à la naissance. Ils sont aussi fort braves, & ont beaucoup d'inclination pour les Sciences; leur Cavalerie est plus estimée que leur Infanterie, au contraire de celle des Turcs; leur est permis d'avoir plusieurs femmes.

mais bien loin d'en recevoir quelque chose en mariage, ils donnent une somme d'argent au pere de la fille qu'ils épousent, pour le récompenser de la peine qu'il a eue à l'élever. Leur Religion est la Mahométhane de la Secte d'Ali, gendre de Mahomet; ils ont quantité de cérémonies superstitieuses.

La Perse comprend douze Provinces, qui sont l'Arack-Agem, le Chufistan, le Farsistan, ou Fars, le Kirman, le Sirgistan, le Sablustan, le Candahar, le Chorasan, l'Estarabath, le Kilan, l'Adirbeitzan, ou Azerbeyan, & l'Iran, ou Karabach.

Les Villes les plus remarquables de la Perse sont,	}	Isphaham, <i>Cap.</i>
		Tauris.
		Dorbent, <i>F. Po.</i>
		Casbin.
		Cascham.
		Candahar, <i>F.</i>
		Ardevil.
Schiras.		
	{	Gomrom, <i>Po.</i>

Isphaham est une fort grande Ville; elle a plus de dix lieues de tour, en y comprenant ses fauxbourgs, qui ont presque autant d'étendue que Paris; mais elle n'est pas peuplée à proportion de sa grandeur. Il y a quantité de jardins & de places

po
public
qui est
de toute
celles qu
de la V
& ont l
où l'on
couche e
de l'air.
Les Euro
d'Asie, y
sorte qu'
chandises
transporte
de foye &
l'Asie, &
y ait au m
Couvens e
gustins E
liens, & le
Tauris
elle est g
chande, &
plus de six
le fort en
de chagrin
dans la T
tarie. La
la plus va
plusieurs f
en bataille.

publiques; celles qu'on nomme le *Meidan*, qui est le grand Marché, est la plus belle de toute la Perse, & surpasse même toutes celles qu'on voit en Europe. Les maisons de la Ville sont presque toutes quarrées, & ont la plûpart leurs toits en terrasse, où l'on se promene, & où même on se couche en Eté, pour jouir de la fraîcheur de l'air. Cette Ville est fort marchande. Les Européens, aussi-bien que les peuples d'Asie, y font un grand commerce; de sorte qu'on y trouve les plus belles marchandises de l'Asie & de l'Europe. On en transporte des soye crues, des étoffes d'or, de soye & de coton, les plus belles de toute l'Asie, & des tapis les mieux travaillés qu'il y ait au monde. Il y a dans cette Ville trois Couvens de Religieux, dont l'un est d'Augustins Espagnols, l'autre de Carmes Italiens, & le troisième de Capucins François.

Tauris est la seconde Ville de Perse; elle est grande, belle, riche, fort marchande, & très-peuplée; on dit qu'il y a plus de six cens mille hommes. On y travaille fort en or, en soye, en coton & peaux de chagrin. Son commerce s'étend jusques dans la Turquie, la Moscovie & la Tartarie. La grande Place de cette Ville est la plus vaste que l'on connoisse; on y a plusieurs fois rangé trente mille hommes en bataille.

V. L'INDE.

Ce Pays est situé en partie dans la Zone Torride. L'air y est très-chaud ; mais il est temperé par les pluies & par les vents. La terre y est assez fertile , il y croît une grande quantité de riz & de millet , mais peu de froment. Le commerce qu'on y fait est fort grand ; il consiste principalement en indigo , en salpêtre , en épiceries , en soye & en coton , dont on fait des toiles peintes qui sont d'un grand débit ; mais ce qu'il y a de plus considérable , ce sont les mines de Pierres précieuses , & la pêche des Perles.

Les Portugais commencerent à s'établir dans l'Inde sur la fin du quinziesme siècle. Ils s'y rendirent très-puissans ; mais les Hollandois les ont fort affoiblis , & les ont chassés de plusieurs postes qu'ils avoient occupés.

Les Indiens ne manquent pas d'esprit , & sont fort assables ; mais ils fuyent le travail , & sont fort interessés. Ils ont beaucoup de passion pour les femmes , & peu d'inclination pour la guerre. La plupart sont Idolâtres ; il y en a aussi beaucoup de Mahométans. Dans les lieux qui dépendent des Européens , on suit la Religion de ceux qui en sont les maîtres.

pour
Presque
morts ; l
plaindre
sont obl
quand e
Indiens e
L'Inde
dostan ,
Presqu'is
& la Pr
même fle
I. L'In
ve des é
meaux ,
des élans
pards , de
Il y a des
& d'autre
basanés ;
noirs que
les apell
Le Sou
pereur ; il
la Terre ,
ries. Son
cens cinq
richi de p
de l'Unive
millions.
la Secte d

Presque tous les Payens brûlent les corps morts ; la condition de leurs femmes est à plaindre dans plusieurs endroits, où elles sont obligées de se brûler avec leurs maris quand elles leur survivent. L'année des Indiens est lunaire.

L'Inde est divisée en trois parties : l'Indostan, ou l'Empire du Grand Mogol ; la Presqu'isle Occidentale au deçà du Gange, & la Presqu'isle Orientale au delà du même fleuve.

I. L'Indostan est très-fertile ; on y trouve des éléphants, des rinoceros, des chameaux, des dromadaires, de buffles, des des élans, des lions, des tigres des léopards, des panthères, & quantité de singes. Il y a des mines d'or, d'argent, de diamans & d'autres pierreries. Les habitans sont basanés ; mais parce qu'ils ne sont pas si noirs que ceux des deux Presqu'isles, on les appelle *Mogols*, c'est-à-dire, *Blancs*.

Le Souverain de cet Etat a le titre d'*Empereur* ; il est un des plus riches Princes de la Terre, sur-tout en diamans & en pierreries. Son revenu monte à plus de trois cens cinquante millions. Il a un trône enrichi de pierreries, & le plus magnifique de l'Univers ; on l'estime plus de soixante millions. Ce Prince est Mahométan, de la Secte d'Omar.

E. Indostan a , {
 Delly , *Cap.*
 Agra.
 Lahor.
 Cambaye.
 Surate.
 Daman , *Po. F.*
 Diu , *F.*
 Ougely.

Surate est la Ville la plus marchande de l'Asie ; elle est médiocrement grande , assez belle & fort peuplée. On y trouve tout ce qu'il y de plus rare dans l'Asie. Son principal commerce consiste en étoffes de foye , de coton & d'or , en drogues , en épiceries , en perles & en diamans. On y voit des Marchands de toutes les nations. Les François & les Anglois y ont le fort de leur négoce d'Asie.

Daman & Diu sont deux Places qui appartiennent aux Portugais.

Ougely est une Ville fort marchande ; les Hollandois y ont un Bureau le plus considérable qu'ils ayent dans les Indes après celui de Batavia.

II. La Presqu'isle Occidentale de l'Inde comprend les Royaumes de Visapour , de Golconde & de Bisnagar , avec les côtes de Coromandel & de Malabar.

Les Rois de Visapour & Golconde sont

pour
 tributaire
 mines co
 Royaume
 dont les
 de Raol
 plus fins
 On pé
 près du
 perles qu

La côt
 tile en ép
 ou noix d
 cos , est le
 une espe
 propre p
 feaux ; la
 des voiles
 par l'incis
 liqueur qu
 de l'eau d
 ration un
 on tire un
 dages. La
 à faire des
 l'huile bo
 fait aussi d

Dans c
 & les Ho
 sieurs Pla
 dychery.

tributaires du Grand Mogol. Il y a deux mines considérables de diamans dans le Royaume de Golconde: celle de Coulour, dont les diamans sont fort gros; & celle de Raolconde, dont les diamans sont les plus fins & les plus estimés de l'Asie.

On pêche sur la côte de Coromandel, près du Cap Comorin, les plus belles perles qu'on puisse trouver.

La côte de Malabar est un pays très-fer-
tile en épiceries, en coton, & en cocos;
ou noix d'Inde. L'arbre qui porte ces co-
cos, est le plus utile de tous les arbres; c'est
une espece de palmier, dont le bois est
propre pour bâtir des maisons & des vais-
seaux; la feuille sert à les couvrir, à faire
des voiles & du papier à écrire: il en sort,
par l'incision qu'on fait aux branches, une
liqueur qui approche du vin, dont on tire
de l'eau de-vie, & dont on fait par évapora-
tion une espece de sucre. De son fruit
on tire une bourre qui sert à faire des cor-
dages. La coque, ou l'écorce est employée
à faire des vases; de la moële on fait de
l'huile bonne à manger & à brûler; on en
fait aussi du lait, comme avec des amandes.

Dans cette Presqu'île, les Portugais
& les Hollandois sont maîtres de plu-
sieurs Places; les François y ont Pon-
dychery.

La Presqu'isle Occidentale de l'Inde.	{	Goa, Arch.
		Visapour.
		Golconde.
		Bisnagar.
		Narsingue.
		Paliacate.
	}	Madure.

Goa est une Ville fort riche & fort marchande ; elle est la plus considérable de celles que les Portugais ont dans les Indes Orientales. Alphonse d'Albuquerque la prit en 1510. pour le Roy de Portugal, qui y a un Viceroy ; elle n'est pas fort peuplée , à cause des grandes chaleurs qu'il y fait : les montagnes qui la resserrent fort du côté de la terre , empêchent que les vents n'y rafraîchissent l'air. Il y a une Inquisition très-sévère. Le Port de cette Ville est le plus beau de l'Asie ; mais il n'est plus si fréquenté qu'il l'étoit autrefois : les Hollandois & le voisinage de Surate y ont fort diminué le commerce.

Golconde est une Ville des plus belles ; & des plus grandes des Indes.

Paliacate appartient aux Hollandois ; ils y ont un Président pour le commerce de cette Presqu'isle.

III. La Presqu'isle Orientale de l'Inde renferme sept Royaumes , qui sont ceux

pour
d'Ava, c
Les deu
mier. L
Camboy
Midi. L
la Cochi
dans le
rubis, do
il y a aus
précieuse

La Presq
Orienta
l'Inde.

Siam e
en porte
puissant,
taire de l'
de Siam e
environ d
ses Temp
voir de pl
tous des c
Le Palais
prendroit
& ses pyra
part emens
ment des

d'Ava, du Pegu & d'Aracan vers le Nord, Les deux derniers sont tributaires du premier. Le Royaume de Siam, & celui de Camboya, qui en est tributaire, vers le Midi. Les Royaumes de Tunquin & de la Cochinchine, à l'Orient. On trouve dans le Royaume d'Ava de fort beaux rubis, dont il s'y fait un grand commerce; il y a aussi quelques mines d'autres pierres précieuses.

La Presqu'isle	{	Siam.
Orientale de		Malacca, <i>Po.</i>
l'Inde.		Ava.
		Camboya.
	{	Pegu.

Siam est la Capitale du Royaume qui en porte le nom. Quoique le Roy soit fort puissant, il est néanmoins vassal & tributaire de l'Empereur de la Chine. La Ville de Siam est grande & assez belle; elle a environ deux lieux de tour. La richesse de ses Temples surpasse tout ce que l'on peut voir de plus superbe dans les Indes; ils ont tous des clochers & des pyramides dorées. Le Palais du Roy est si grand, qu'on le prendroit pour une Ville; toutes ses tours & ses pyramides sont aussi dorées. Les appartemens du Roy & de la Reine renferment des richesses immenses. On compte

dans cette Ville environ six cens mille personnes. La riviere qui y passe a quantité de grands crocodiles, qui dévorent les hommes quand ils les trouvent seuls & sans armes. Le commerce y est assez florissant, & a attiré plusieurs nations qui s'y sont établies.

Malaca est une Ville des plus marchandes de l'Asie. Les Portugais s'en emparèrent en 1511. mais les Hollandois la prirent en 1640. & les en chasserent. Elle est située dans un endroit fort commode pour le commerce de la Chine & des Molucques.

Il est à propos de remarquer ici, qu'on donne communément le nom d'*Indes Orientales*, non seulement à cette partie de l'Asie; mais encore aux Isles qui sont dans l'Océan Oriental, & aux pays dont les côtes sont sur la même Mer.

I V. L A C H I N E.

La Chine est le plus beau pays de l'Asie; sa fertilité, ses richesses, le grand nombre de ses habitans, & la beauté de ses Villes, la rendent fort célèbre.

La grande étendue de cette région, fait que la température de l'air y est fort différente. Vers le Septentrion le froid est assez rude, à cause du grand nombre de non-

po
tagnes d
neiges.
La terre
& des fr
oranges.
On y tr
en Euro
nous n'a
gieuse qu
on fait d
pays que
verniss,
ait en Eu
Il n'y
peuplé d
tions son
seuls à c
quatorze
quatre h
Magistra
Sacrificat
assurer q
de person
fort diffi
famille et
de mettr
de sa ma
la qualité
& il y a
qui ont f
milles.

tagnes qui y sont toujours couvertes de neiges. Vers le Midi l'air est fort temperé. La terre y produit en abondance des grains & des fruits excellens ; les melons & les oranges y sont d'une bonté extraordinaire. On y trouve de tous les fruits que l'on a en Europe, & de beaucoup d'autres que nous n'avons point. Il y a aussi une prodigieuse quantité de soye & de coton, dont on fait des étoffes fort estimées. C'est de ce pays que vient le meilleur thé, le plus beau vernis, & la plus belle porcelaine qu'il y ait en Europe.

Il n'y a point dans le monde de pays si peuplé que la Chine; les dernières Relations font monter le nombre des hommes seuls à cinquante-huit millions neuf cens quatorze mille deux cens quatre-vingt-quatre hommes, sans y comprendre les Magistrats, les Eunuques, les Soldats, les Sacrificateurs, & les enfans : ainsi on peut assurer qu'il y a bien deux cens millions de personnes. Cette supputation n'est pas fort difficile à faire; car chaque pere de famille est obligé, sous de grandes peines, de mettre un écriteau à la grande porte de sa maison, qui contienne le nombre & la qualité de ceux qui demeurent chez lui; & il y a des Dizeniers nommés *Tifangs*, qui ont soin de tenir le rôle de dix familles.

On compte dans cet Etat cent cinquante-cinq grandes Villes, treize cens douze Cités, qui ne diffèrent des Villes que par le pouvoir & la juridiction des Gouverneurs; outre cela, il y a un grand nombre de Villes de guerre. Entre les Villes & les Cités, on en trouve deux plus grandes que Paris. Il y en a plus de quatre-vingt du premier ordre, qui sont comme Lyon & Bourdeaux. Parmi celles du second ordre, qui sont au nombre de deux cens soixante, il y en a plus de cent comme Orléans. Entre onze cens du troisième ordre, il y en a cinq ou six cens comme la Rochelle ou Angoulême. Enfin il y a un nombre prodigieux de Villages fort grands & fort peuplés.

L'Empire de la Chine est fort ancien; si l'on en croit les Annales Chinoises, il a commencé deux mille neuf cens cinquante-deux ans avant JESUS-CHRIST. Fohi en est le Fondateur. Le Gouvernement y est despotique, il dépend d'un Souverain, qui est maître absolu de la vie & des biens de ses Sujets: on lui donne ordinairement le titre d'Empereur. On compte depuis Fohi jusqu'à présent, deux cens trente-cinq Empereurs.

Cet Etat fut envahi en 1645. par les Tartares Niuches, sous la conduite de leur Roy Xunchi, lequel profitant de la di-

pour
vision q
se rendit
grand P
Les C
très-petit
olivâtre,
sont spiri
gnifiques
nieres; m
leux, av
manger,
formaliste
Sciences;
primerie &
qu'à leur é
aveugles,
sont la gra
conduire.
choses, sur
la Médecin
des Feux d
propres po
Noblesse s
qu'on ait ég
les Famille
obligés de
veulent ép
remet à so
eue à l'élev
Les Chin
mémorial q

vision qui étoit entre les Chefs Chinois, se rendit maître en sept années de tout ce grand Pays.

Les Chinois ont le visage large, les yeux très-petits, le nez un peu court, le teint olivâtre, la démarche droite & fière. Ils sont spirituels, industrieux, civils, magnifiques en leurs habits & en leurs manières; mais ils sont extrêmement orgueilleux, avares, jaloux, mal-propres en leur manger, lents à se résoudre, & grands formalistes; ils aiment les Arts & les Sciences; ils ont trouvé avant nous l'Imprimerie & la Poudre à canon. Ils disent qu'à leur égard les autres hommes sont des aveugles, excepté les Européens, à qui ils font la grace d'accorder un œil pour se conduire. Ils excellent en beaucoup de choses, sur-tout dans la Politique, dans la Médecine & dans la maniere de faire des Feux d'artifice; mais ils ne sont guères propres pour la guerre. Dans la Chine la Noblesse s'acquiert par la Science, sans qu'on ait égard à la naissance, excepté dans les Familles Royales. Les hommes sont obligés de consigner la dot des filles qu'ils veulent épouser, & la nouvelle mariée la remet à son pere, pour la peine qu'il a eue à l'élever.

Les Chinois n'ont reconnu de tems immémorial qu'un seul Dieu; on les met

néanmoins au nombre des Idolâtres, parce que leur Religion est mêlée d'idolâtrie. Elle est divisée en trois Sectes différentes. La première étoit celle des Rois Chinois & des Nobles, qui offroient des sacrifices aux Autres; mais aujourd'hui les Tartares qui y commandent, sont Mahométans. La seconde considère les premiers de leurs Rois & leurs Philosophes comme des Divinités, & leur bâtissent des Temples. La troisième, qui a fait le plus de peine aux Prédicateurs de l'Évangile, est celle des Astrologues & de plusieurs Sorciers, lesquels ont quantité de superstitions. Les dernières Relations assurent qu'il y a à présent plus de cent vingt mille Chrétiens qui ont été convertis par les soins des Jésuites & d'autres Missionnaires.

La Chine est divisée en seize Provinces; il y en a sept vers le Septentrion, connues sous le nom de *Catay*, & neuf vers le Midi, qu'on appelle *Mangy* ou *Mangin*. Les premières sont celles de Pequin, de Xansi, de Xensi, de Xantung, de Honan; de Suchuen & de Leaotung. Les secondes sont celles de Huquang, de Nanquin, de Chekiang, de Kiangsi, de Fokien, de Quantung, de Quangsi, de Yunnan & de Queicheu.

Les Vil
plus co
rables
Chine

Peqri
étoit aut
tre gran
tars en s
de se log
rent en p
qui avec
guliere. C
aussi gran
semble p
deux mil
plus rema
pereurs f
une lieue
font pas
de Pequin
elle pése c
Nanqu
l'Univers.
pondoit a
cuit; mais
mier état;
pereurs n'
a encore

Les Villes les plus considérables de la Chine sont ,

}	Pequin, Cap.
	Nanquin.
	Hangcheu.
	Canton.

Pequin est une fort grande Ville, qui étoit autrefois quarrée, & contenoit quatre grandes lieues de tour ; mais les Tartares en s'y plaçant, obligerent les Chinois de se loger hors des murailles, où ils bâtirent en peu de tems une nouvelle Ville, qui avec l'ancienne fait une figure fort irrégulière. Ces deux parties de Pequin sont aussi grandes l'une que l'autre, & ont ensemble près de sept lieues de circuit, & deux millions d'habitans. Ce qu'il y a de plus remarquable, est le Palais où les Empereurs font leur résidence ordinaire ; il a une lieue de tour ; mais les bâtimens n'en sont pas fort réguliers. La grosse cloche de Pequin mérite aussi d'être remarquée ; elle pèse cent vingt mille livres.

Nanquin est la plus grande Ville de l'Univers. Le nombre de ses habitans répondoit autrefois à la grandeur de son circuit ; mais elle est fort déchue de son premier état ; depuis trois cens ans que les Empereurs n'y font plus leur demeure : elle a encore néanmoins plus de monde que

Pequin , qu'elle surpasse aussi en commerce.

La Presqu'isle de Corée , qui est jointe à la Chine , dépend d'un Roy qui est tributaire de l'Empereur de la Chine ; sa Capitale est Sior , grande Ville , & le séjour ordinaire du Roy.

DES ISLES DE L'ASIE.

Outre les Isles de l'Asie qui sont dans la Mer Méditerranée , dont j'ai parlé , il y en a un grand nombre de fort considérables dans l'Océan Oriental , lesquelles se peuvent réduire à six corps , qui sont les Isles du Japon , les Isles des Larrons ou de Marie-Anne , les Isles Philippines , ou Manilles , les Isles Molucques , les Isles de la Sonde , & l'Isle de Ceylan , avec les Maldives.

I. Les Isles du Japon furent découvertes en 1542. par les Portugais , qui y ayant été jettés par une tempête , & ayant appris qu'il y avoit une grande quantité d'or & d'argent , y retournerent ensuite , pour s'y établir. L'air y est sain ; mais ordinairement froid. Le terroir est en général peu fertile , si ce n'est en riz & en thé ; il produit néanmoins du bled & de l'orge en quelques endroits. La grande richesse de ce pays vient de ses mines d'or & d'ar-

pe.
gent ; il
y trouve
rouges ,
ches.

Les J.
gnifique
pour les
& y ont
coutume
des chose
toujours
hors de
saluer. L
jouïssanc
deuil. Il
dents à è
mais que
haïssent t
autre Ré
qu'ils cre
les seuls
du com
seaux son
tre pied
levant to
jusqu'aux
nitions :
recharge
gent , ou
donner
seaux da

gent; il y en a aussi de très-bel étain. On y trouve des perles, dont la plupart sont rouges, & autant estimées que les blanches.

Les Japonois sont spirituels & fort magnifiques; ils ont beaucoup de mépris pour les Etrangers. Ils aiment les Sciences, & y ont une grande disposition. Leurs coutumes sont opposées aux nôtres en bien des choses. Les hommes & les femmes vont toujours la tête nue; ils mettent le pied hors de leur chaussure, quand ils veulent saluer. Le noir leur est une couleur de réjouissance, & le blanc une couleur de deuil. Ils font consister la beauté de leurs dents à être fort noires, & ne boivent jamais que chaud. Ils sont tous Idolâtres, & haïssent toutes les Nations qui sont d'une autre Religion, excepté les Hollandois, qu'ils croient n'en point avoir, qui sont les seuls Etrangers qu'ils souffrent, à cause du commerce. Aussi-tôt que leurs vaisseaux sont arrivés, les Japonois font mettre pied à terre à tout l'équipage, & enlèvent tout ce qu'il y a dans les vaisseaux, jusqu'aux voiles, aux canons & aux munitions: ensuite, quand il leur plaît, ils rechargent les mêmes bâtimens d'or, d'argent, ou d'autres marchandises, sans en donner le choix, & remettent les vaisseaux dans le même état qu'ils sont ar-

rivés : ce qui se fait avec assez de bonne foi.

Depuis la découverte du Japon, la Religion Chrétienne y avoit fait de si grands progrès qu'en 1629. on y comptoit plus de quatre cens mille Chrétiens ; mais cette multitude ayant donné de l'ombrage au Prince, on excita contr'eux la plus cruelle persécution dont on ait jamais entendu parler. Les effets en furent si funestes, qu'on dit qu'il y a plus de cinquante ans que le Christianisme y est entièrement éteint.

Les Isles du Japon sont sous la domination d'un Empereur fort riche & très-puissant ; il y en a trois principales : la première & la plus considérable est celle de Nippon ; les deux autres sont les Isles de Ximo & de Xicoco.

Meaco dans l'Isle de Nippon, est une Ville fort grande, bien peuplée & très-marchande. Elle étoit autrefois la Capitale du Japon ; mais les Empereurs ayant établi le Siege de leur Empire à Yedo, dans la même Isle, cette dernière Ville est devenue la Capitale ; elle est grande, belle, riche & bien peuplée. Il y a de très-beaux Palais ; celui de l'Empereur a des appartemens magnifiques, où l'or & les pierreries brillent de tous côtés. Sacay a un bon Port sur la mer, & passe pour la troisième Ville de cette Isle.

pou

L'Isle
faki, Vi
merce qu
Chinois.

H. Le
chipel de
Philippin
le fameu
nom, po
habitans.
depuis le
femme d
laquelle i
elles sont
fidérables.

III. Le
furent déc
nand Mag
au service
après avo
lui avoit r
demi duca
établirent
lippines, du
L'air y es
de différen
les pluyesy
& durent
trouve bea
les montag
qui sont l

L'Isle de Ximo a pour Capitale Nangafaki, Ville fort marchande, par le commerce qu'elle fait, principalement avec les Chinois.

II. Les Isles des Larrons sont dans l'Archipel de Saint Lazare, à l'Orient des Isles Philippines; elles furent découvertes par le fameux Magellan, qui leur donna ce nom, pour marquer l'inclination de leurs habitans. Les Espagnols leur ont donné depuis le nom de *Marie-Anne* leur Reine, femme de Philippe IV. sous le regne de laquelle ils ont commencé de les habiter; elles sont toutes fort petites, & peu considérables.

III. Les Isles Philippines, ou Manilles, furent découvertes en 1520. par Ferdinand Magellan, Portugais, qui s'étoit mis au service de l'Empereur Charles-Quint, après avoit quitté celui de son Roy, qui lui avoit refusé d'augmenter sa paye d'un demi ducat par mois. Les Espagnols s'y établirent en 1564. & les appellerent *Philippines*, du nom de Philippe II. leur Roy. L'air y est fort chaud; & l'on y sent peu de différence des saisons, si ce n'est que les pluyes y commencent sur la fin de May, & durent trois ou quatre mois. On y trouve beaucoup de cire & de miel dans les montagnes, & quantité de palmiers, qui font la plus grande richesse de ces

Isles. Les habitans sont assez blancs pour le climat.

Le nombre des Isles Philippines est fort grand ; quelques-uns en comptent jusqu'à douze cens : les plus considérables sont celles de Manille, ou Luçon, de Mindanao & de Tandaye, ou Philippine.

L'Isle de Manille est la plus grande de toutes ; les Espagnols y ont bâti une Ville de même nom que l'Isle, qui en est la Capitale. Elle est médiocrement grande, assez belle & fort peuplée. Son port est très-fréquenté ; quoique l'entrée en soit fort difficile. Elle est le Siege d'un Archevêque, & la demeure ordinaire du Viceroy que le Roy d'Espagne y envoie.

L'Isle de Mindanao a une Ville de même nom, qui en est la Capitale ; on l'appelle aussi *Tabouc*. Cette Isle n'obéit pas aux Espagnols.

L'Isle de Tandaye passe pour la plus belle de toutes les Philippines ; elle fut découverte la première.

IV. Les Isles Molucques ayant été découvertes par Magellan en 1520. furent soumises aux Espagnols ; elles passerent ensuite sous la domination des Portugais, qui en ont été chassés par les Insulaires, appuyés des Hollandois, lesquels ensuite s'en sont rendus les maîtres, & y sont à présent tout le commerce,

Ces I
rope, p
& les a
Les hab
plus chau
roir n'y e
il ne pro

On di
en petite
celles de
appelle A
Ternate,

L'Isle
plus gran
en cocos.
celui de
Ville de
de l'Isle ;
mais elle
font empa
cet Etat,
suis la Re
que ses Su

L'Isle d
produit
dont les
immenses.

L'Isle d
tile en noi

V. Les
extrémem

Ces Isles sont célèbres par toute l'Europe, par les cloux de girofle, le poivre & les autres épiceries qu'on en apporte. Les habitans en sont fort noirs. L'air y est plus chaud qu'aux Philippines; mais le terroir n'y est pas si fertile; aux épiceries près, il ne produit que du riz.

On divise le Molucques en grandes & en petites. Les grandes sont l'Isle Célebes, celles de Gilolo, &c. Les petites qu'on appelle *Molucques propres*, sont les Isles de Ternate, de Tidor, &c.

L'Isle Célebes, ou de Macassar, est la plus grande; elle est assez fertile en riz & en cocos. Elle contient deux Royaumes: celui de Célebes & celui de Macassar. La Ville de Macassar est la plus considérable de l'Isle; elle est forte, & a un bon Port; mais elle est mal bâtie. Les Hollandois s'en sont emparés, & se sont soumis le Roy de cet Etat, qui est encore assez puissant, & suit la Religion Mahométane, de même que ses Sujets.

L'Isle d'Amboine est petite; mais elle produit quantité de cloux de girofle, dont les Hollandois tirent des sommes immenses.

L'Isle de Banda est extrêmement fertile en noix muscades.

V. Les Isles de la Sonde ont un air extrêmement chaud, & mal-sain pour les

étrangers ; les habitans ont le teint noir. Les plus considérables de ces Isles, sont celles de Borneo, de Sumatra, & de Java.

L'Isle de Borneo produit quantité de poivre, de myrobolans, & le meilleur camphre des Indes : on y trouve des mines d'or & de diamans ; elle contient plusieurs Royaumes. Les Hollandois y ont quelques Places sur les côtes, & font presque tout le commerce de cette grande Isle, qui nous est peu connue au-dedans du pais. La Ville de Borneo est la plus considérable de l'Isle, & la Capitale d'un Royaume de même nom ; elle a un Port commode, & assez fréquenté.

L'Isle de Sumatra est très-fertile, & produit beaucoup d'épiceries ; on en estime fort le poivre, qui est le meilleur de toutes les Indes, après celui de Cochin, sur la côte de Malabar. On y trouve des mines de pierres précieuses, d'or, d'argent, & d'autres métaux. Elle est divisée en plusieurs Royaumes dont le plus considérable est celui d'Achem, qui comprend la moitié de l'Isle. Les Hollandois y tiennent quatre ou cinq Forteresses, & ont plus de pouvoir que les Rois, dont ils sont presque les maîtres.

L'Isle de Java est séparée de l'Isle de Sumatra par le Détroit de la Sonde. Le

terroir

pe
terroir e
en benj
fort. On
gent & c
& de trè
dois poss
Isle ; le
Materan.
que les H
diocreme
bien peup
de la Co
pour les I
gnie y en
vaisseaux,
l'Europe,
en revient
de l'argent
l'ivoire, c
porcelaine
coton, des
tité d'autre
droits de P
VI. L'I
fertile ; l'ai
qu'en aucu
produit qu
qu'il y ait a
fortes de P
du diamant
mais elles n


terroir est assez fertile en riz, en sucre, en benjoin, & en poivre, qu'on estime fort. On y trouve aussi des mines d'or, d'argent & de cuivre; des diamans, des rubis, & de très-belles émeraudes. Les Hollandois possèdent une bonne partie de cette Isle; le reste dépend de l'Empereur de Materan. La principale Ville est Batavia, que les Hollandois ont bâtie; elle est médiocrement grande, belle, propre, riche, bien peuplée, & le centre du commerce de la Compagnie que les Hollandois ont pour les Indes Orientales. Cette Compagnie y envoie tous les ans dix ou douze vaisseaux, chargés de marchandises de l'Europe, propres pour les Indiens; & il en revient pareil nombre, avec de l'or, de l'argent, des diamans, des perles, de l'ivoire, du cuivre rouge, du thé, des porcelaines, des épiceries, des foyes, du coton, des étoffes de toutes sortes, & quantité d'autres marchandises de tous les endroits de l'Asie.

VI. L'Isle de Ceylan est extrêmement fertile; l'air y est plus pur & plus sain qu'en aucun autre endroit des Indes. Elle produit quantité de canelle, la meilleure qu'il y ait au monde. On y trouve toutes sortes de pierres précieuses à la réserve du diamant. On y pêche aussi des perles; mais elles ne sont pas si belles que celles de

Bahren dans le golfe Persique. Cette Isle appartient presque toute au Roy de Conde-Uda. Les Portugais en possédoient une partie; mais vers l'an 1606. les Hollandois les en chasserent entièrement, & se rendirent maîtres de plusieurs Villes & Ports qu'ils occupoient, dont les principales sont Colombo & Gale. Le dedans du pays est fort peu connu; les habitans sont noirs & mal faits, mais fort adroits; il n'y a point de pareils fauteurs dans le monde. Près de cette Isle, on trouve celle de Manar, qui est renommée par la pêche des perles, qui se fait aux environs.

Les Maldives ne rapportent ni bled, ni riz; mais seulement des oranges, des citrons, des grenades & des cocos. On y trouve du corail noir, de l'ambre gris & les plus belles écailles de tortues de toutes les Indes. L'air y est fort mal-sain, principalement pour les étrangers. Ces Isles sont très-petites; mais le nombre en est fort grand: quelques-uns le font monter à plus de douze mille. La Nature les a divisées en treize principales parties, qu'on appelle *Atollons*, qui sont rangés à peu près en ligne droite: ils sont séparés par douze grands Détroits remplis de crocodiles. Les Maldives dépendent d'un Roy qui prend la qualité de *Sultan, Roy de treize Provinces, & de douze mille Isles*. Il est Maho-


pon
mécan.,
résidence
qui est
n'a pas



DE

L'Afric
beau
mais elle
perée que
elle est pr
ride, les c
y est très
principales
bien des p
ferts, remp
a quelque
fruits qu'e
l'on en tire
nourrit les
sauvages qu
coup d'au
comme des
des rhinocé
des camelé
daires, des

métan., de même que ses Sujets; il fait sa résidence ordinaire dans l'Isle de Male, qui est la principale des Maldives, & qui n'a pas une lieue de tour.



DE L'AFRIQUE.

L'Afrique est plus petite que l'Asie, & beaucoup plus grande que l'Europe; mais elle est moins peuplée & moins tempérée que l'une & que l'autre. Comme elle est presque toute dans la Zone Torride, les chaleurs y sont extrêmes. La terre y est très-fertile en plusieurs endroits, principalement vers les côtes; mais il y a bien des pays où l'on trouve de vastes déserts, remplis de sablons ardens. L'Afrique a quelques mines d'or & d'argent. Les fruits qu'elle produit sont excellens; & l'on en tire des drogues admirables. Elle nourrit les mêmes animaux domestiques & sauvages que l'Europe; mais il y en a beaucoup d'autres que nous n'avons point, comme des lions, des pantheres, des tigres, des rhinoceros, des licornes, des éléphants, des caméléons, des chameaux, des dromadaires, des singes, des crocodiles & des

ânes sauvages. On y trouve aussi beaucoup de civettes, de perroquets, & d'autruches.

On n'a pénétré que fort tard dans les parties intérieures de l'Afrique. Les Anciens n'en connoissoient qu'une très-petite partie : la plupart croyoient que les pays qui sont dans la Zone Torridè, étoient inhabitables, à cause de la grande chaleur ; mais quoique le dedans de l'Afrique ne nous soit pas encore connu, on sçait pourtant qu'il est habité, & que même il y a des pays très-fertiles. Les Portugais découvrirent dans le quinzième siècle la plus grande partie des côtes qui étoient inconnues aux Anciens ; les Hollandois & les Anglois y ont fait depuis de nouvelles découvertes.

Les Africains en général sont robustes, grossiers & farouches ; ils n'ont presque aucune connoissance des Sciences, ni des Arts. Ils n'ont ni armes à feu, ni courage, & ne sçavent point faire la guerre, à la réserve de ceux qui sont sur la Mer Méditerranée, que le voisinage de l'Europe a rendus plus habiles que les autres. Les Arabes qui se sont établis en Afrique dans le septième & dixième siècle, sont adroits & plus guerriers. Il y en a quelques-uns qui sont comme barbares ; les autres sont plus polis, & ne manquent pas d'esprit, ni de

jugement
vindicat

Africain

il n'y a g

bissinie,

péens se

La p

sont noir

ne peut

beaucoup

mais il e

seule cau

sont dans

teint si no

L'Afrique

jointe à l'

quelle s'ap

Méditerran

Les pri

sont le Ni

Il y a tro

le Cap de

Guardafuy

Les mon

sont le Mon

du Biledulg

qui sont ve

de Sierra Li

la Nigritie.

L'Afrique

entre lesque

jugement; mais ils sont la plûpart cruels, vindicatifs, traîtres, & trompeurs. Les Africains sont Idolâtres ou Mahométans; il n'y a guères de Chrétiens que dans l'Abissinie, & dans les endroits où les Européens se sont établis.

La plûpart des peuples de l'Afrique sont noirs, les autres sont fort basanés. On ne peut nier que l'ardeur du soleil n'ait beaucoup contribué à les rendre tels; mais il est certain qu'elle n'en est pas la seule cause, puisque les Américains qui sont dans le même climat, n'ont pas le teint si noir.

L'Afrique est une Presqu'île, qui est jointe à l'Asie par l'Isthme de Suez, laquelle sépare la Mer Rouge de la Mer Méditerranée.

Les principales rivieres de l'Afrique, sont le Niger & le Nil.

Il y a trois fameux Caps; le Cap Verd, le Cap de Bonne-Espérance, & le Cap de Guardafuy.

Les montagnes les plus considérables, sont le Mont Atlas, qui sépare la Barbarie du Biledulgerid: les montagnes de la Lune, qui sont vers l'Abissinie, & les montagnes de Sierra Liona, qui séparent la Guinée de la Nigritie.

L'Afrique est divisée en plusieurs pays, entre lesquels on en remarque douze prin-

cipaux, qui sont l'Égypte, la Barbarie, le Biledulgerid, le Sara, la Nigritie, la Nubie, l'Abissinie, la Guinée, le Congo, le Monomotapa, le Zanguebar & la Cafre. Il y a aussi plusieurs Isles qui en dépendent.

I. L'Égypte est un pays très-fertile, quoiqu'il soit fort sablonneux. Sa fécondité vient du débordement du Nil, qui inonde le pays tous les ans : il commence vers le quinze de Juin : il croît pendant quarante jours, & décroît pendant quarante autres. Quand le Nil ne se déborde point, il y a famine : sa bonne crue est de vingt-quatre pieds : si elle est plus grande, l'eau étant trop long-tems à se retirer, empêche qu'on n'ensemence les terres, ce qui cause une disette de grains, si elle est moindre que seize pieds, il y a aussi disette, parce qu'il y a une partie des terres qui n'est point arrosée. On explique différemment la cause de cette merveille ; l'opinion la plus vraisemblable l'attribue aux pluyes qui tombent alors en abondance dans l'Abissinie, où est la source du Nil.

Le limon que ce fleuve laisse, engraisse les terres ; mais il corrompt l'air, & le rend mal-sain : les peuples néanmoins y vivent long-tems. Les animaux y sont très-féconds : on dit que l'eau du Nil en est la cause. Les femmes ont ordinaire-

ment de
davanta

La qu
porte, l
de l'Em
core au

qui en
on en
fené, de

Les E

plaisans

ait au mo

avares, f

larcin. L

trouve a

Schisma

Cophres,

prend le

& qui f

Saint N

dela du

L'Égypte

I. Le

quelques

de tour ;

bourgs,

ment deux enfans à la fois, & très-souvent davantage.

La quantité de bled que l'Egypte rapporte, l'a fait autrefois nommer *le Grenier de l'Empire Romain*, comme elle l'est encore aujourd'hui de l'Empire des Turcs, qui en sont les maîtres. Outre le bled, on en transporte du riz, des dattes, du fené, de la casse & du baume excellent.

Les Egyptiens sont spirituels, adroits, plaisans, & les meilleurs nageurs qu'il y ait au monde. On les accuse d'être fainéans, avares, fourbes, dissimulés, & adonnés au larcin. La plûpart sont Mahométans; on y trouve aussi des Chrétiens Latins & des Schismatiques. Ces derniers qu'on appelle *Cophes*, sont soumis à un Patriarche, qui prend le nom de *Patriarche d'Alexandrie*, & qui fait sa résidence au Monastere de Saint Macaire, environ vingt lieues au-delà du Caire.

L'Egypte a,

{ Le Caire, Cap.
Alexandrie, Po.
Damiette, Po.
Mansoura.

I. Le Caire est une fort grande Ville, quelques-uns lui donnent vingt-cinq lieues de tour; mais si on la sépare de ses Fauxbourgs, elle n'est pas plus grande que Pa-

ris. Elle est bien peuplée, & même assez marchande, quoique son commerce soit fort diminué, depuis que la navigation a ouvert une route pour aller par Mer aux Indes Orientales : car on reçoit par-là toutes les marchandises qui venoient autrefois du Caire & d'Alexandrie. Il y a diverses Manufactures, & entr'autres de ces beaux tapis, que nous appellons *Tapis de Turquie*. On voit à trois ou quatre lieues de cette Ville, les fameuses Pyramides, qui ont passé autrefois pour une des sept merveilles du monde.

II. La Barbarie est le meilleur pays de l'Afrique & le plus peuplé. La terre y est fertile en bled & en fruits, comme citrons, oranges, figues, olives, raisins & amandes. Les habitans en font un grand commerce, aussi-bien que de peaux de maroquin, & de chevaux fort estimés, qu'on appelle *Barbares*. L'air y est assez chaud, & il le seroit davantage, s'il n'étoit temperé par les vents de la Mer Méditerranée.

Les peuples de Barbarie sont cruels, avares, fiers, vindicatifs & de mauvaise foi. Ils ont peu d'intelligence pour le commerce, quoiqu'ils trafiquent beaucoup. Ceux qui demeurent sur les côtes, se servent de piques & d'armes à feu; mais ceux qui habitent dans le milieu du pays, ne combattent qu'avec des lances qu'ils manient fort bien.

pour
La Re
est la Ma
Juifs & c
La Bar
Tripoli,
de Maro
Capitale.
Les R
d'Alger,
publique
Seigneur
cha. La
de ces B
teries. Il
tiens,
cruauté,
Alger
peuplée,
route l'A
on y voit
derne: E
les Flotte
1688. p
pirateries
attaquer
Le Ro
sont sous
qui est u
Les E
Fez, la V
Mores o

La Religion dominante de la Barbarie , est la Mahométane. Il y a aussi quantité de Juifs & quelques Chrétiens.

La Barbarie comprend les Royaumes de Tripoli, de Tunis, d'Alger, de Fez & de Maroc, lesquels portent le nom de leur Capitale.

Les Royaumes de Tripoli, de Tunis, & d'Alger, sont gouvernés en forme de République, sous la protection du Grand Seigneur, qui y tient dans chacun un Bacha. La plus grande partie des habitans de ces Etats, ne vient que de leurs pirateries. Ils ont beaucoup d'esclaves Chrétiens, qu'ils traitent avec une grande cruauté, principalement à Alger.

Alger est une Ville grande, belle, bien peuplée, assez forte, & la plus riche de toute l'Afrique. Elle a un très-bon Port : on y voit plusieurs beaux Palais à la moderne. Elle a été bombardée deux fois par les Flottes du Roy de France en 1687. & 1688. pour punir les habitans de leurs pirateries. Ces Barbares n'ont osé depuis attaquer les vaisseaux François.

Le Royaume de Fez & celui de Maroc, sont sous la domination du Roy de Maroc, qui est un Prince fort puissant.

Les Espagnols ont dans le Royaume de Fez, la Ville de Ceuta, Place forte, que les Mores ont bloquée dès l'an 1690. Ils en

ont formé le siege depuis plusieurs années, sans la pouvoir prendre.

III. Le Biledulgerid n'est guères peuplé. Le terroir y est presque stérile; à cause de sa grande sécheresse. Les dattes qui y viennent en abondance, les chameaux & les autruches, sont le principal revenu des habitans.

Les Arabes sont assez puissans dans ce pays, ils sont à la solde des Rois, comme les Suisses en Europe. Ils s'occupent à chasser aux autruches, qui sont les plus grands de tous les oiseaux; il y en a qui sont plus hautes qu'un homme à cheval. Cette chasse est assez utile aux Arabes; car ils en mangent la chair, & en vendent la plume aux Marchands de l'Europe, pour en faire les ornemens que nous voyons aux chapeaux & au haut des lits.

Le Biledulgerid contient le Royaume de Tafilet, qui appartient au Roy de Maroc, le Tefebit, le Tegararin, le Zeb; le Biledulgerid propre, le Faïfan, le Désert de Barca, &c.

IV. Le Sara ou Désert, est encore moins habité que le Biledulgerid, parce que le soleil jettant ses rayons presque à plomb sur les sables dont ce pays est rempli, les rend brûlans, & y cause des chaleurs insupportables. La sécheresse y est si grande, qu'on voyage quelquefois cinq ou six jours

po
sans tr
qu'un
trefois
mille d
ne laif
après,
vendue
grande
truches

Ce p
dont la
ques pe
sont ce
Terga

V. I
ainsi a
sont no
si ce n'
duit dū
leur co
cuirs, e
en pou
Esclave
voifins
femme
Europ
gnols,
grande
faire tr
sucre,
Les

sans trouver d'eau pour boire. On dit qu'un Marchand Européen y souffrit autrefois une si grande soif, qu'il donna dix mille ducats pour une tasse d'eau; encore ne laissa-t'il pas de mourir peu de tems après, aussi-bien que celui qui la lui avoit vendue. On voit dans ces Déserts une grande quantité de lions, de tigres, d'autruches, & de monstres.

Ce pays est divisé en plusieurs Déserts, dont la plûpart prennent le nom de quelques peuples qui y habitent; les principaux sont ceux de Senega, de Zuénsiga, de Terga, de Lemta, & de Berdoa.

V. La Negritie ou le pays des Negres, ainsi appelé, parce que les habitans en sont noirs. La terre y est aussi fort stérile, si ce n'est en quelques endroits où elle produit du riz, du lin & du coton. Le meilleur commerce qu'on y fait, consiste en cuirs, en yvoire, en gomme, en ambre gris, en poudre d'or, & sur-tout en la vente des Esclaves, qu'ils vont enlever chez leurs voisins; ils y ajoutent jusqu'à leurs propres femmes & leurs enfans, qu'ils vendent aux Européens, principalement aux Espagnols, qui en transportent tous les ans une grande quantité en Amérique, pour les faire travailler aux mines, aux moulins à sucre, & à cultiver la terre.

Les Negres sont brutaux, impudiques,

pareilleux & grossiers ; ceux qui demeurent dans les Villes, suivent la Religion Mahométhane. Il y a aussi quelques Idolâtres ; mais ceux qui habitent dans les déserts, sont presque tous sans Religion & sans Loi. On dit que quand on veut être bien servi par un Negre, il faut lui donner bien à manger, beaucoup à travailler, & souvent des coups de bâton.

Ce pays est arrosé par le Niger, qui croît & décroît en même tems & de la même manière que le Nil.

La Nigritie est divisée en plusieurs Royaumes, dont les plus connus sont ceux du Tombut, de Guber, d'Agadéz, de Zegzeg, de Zamfara, de Borno, de Gaoga au Septentrion du Niger ; les Royaumes de Bito, de Temiam, de Dauma, de Medra, de Basara & de Mujac au Midi du même Fleuve.

VI La Nubie est un Royaume peu connu : l'air y est très-chaud, & le terroir peu fertile, il n'est aux environs des rivières. On en tire de l'or, du musc, de l'ivoire, & du bois de Santal. Ce pays produit des cannes à sucre ; mais les Nubiens ne le savent pas préparer. On y trouve un poison très-violent, dont un grain suffiroit pour faire mourir dix personnes ; l'once coûte, à ce qu'on dit, cent ducas. La Nubie a beaucoup

de che

Cet
est assés
son Ro
un Roy
reur de
geux,
trafique
tiens. C

Chrétien
leur Re
Mahom

La V
tale de

V I I
grande,
qu'elle n
La terre
L'air est

mais il e
trouve q
de cuivr
phre : ma
fiter de c

Le G
Abissins,
des tente
comme l
change
quelques
plusieurs

pour apprendre la Géographie. 421

de chevaux, & quantité de bêtes féroces.

Cet Etat est gouverné par un Roy qui est assez puissant; il a conquis & joint à son Royaume celui de Sennar, qui avoit un Roy particulier, tributaire de l'Empereur des Abissins. Les peuples sont courageux, subtils & aiment le commerce: ils trafiquent principalement avec les Egyptiens. Quelques-uns disent qu'ils sont Chrétiens: mais d'autres prétendent que leur Religion est un Judaïsme mêlé de Mahométisme.

La Ville de Sennar passe pour la Capitale de la Nubie.

V I I. L'Abissinie étoit autrefois plus grande, plus riche & plus considérable qu'elle ne l'est depuis environ deux siècles. La terre y est fertile en plusieurs endroits. L'air est assez temperé dans les montagnes; mais il est fort chaud dans les vallées. On y trouve quantité de mines d'or, d'argent, de cuivre, de fer, de plomb & de soufre: mais les habitans ne sçavent pas profiter de ces avantages.

Le Grand-Negus, ou l'Empereur des Abissins, habite avec toute sa Cour, sous des tentes à la Campagne, & son camp est comme la Ville Capitale du Royaume. Il change presque tous les ans de demeure: quelquefois pourtant il s'arrête pendant plusieurs années en un même endroit.

Les Abissins sont noirs, ou fort basanés, & n'ont pas la laideur des Negres. Ils ont assez d'esprit & d'adresse; mais ils sont fort mal propres & très - fainéans. Ils suivent la Religion Chrétienne schismatique des Cophites, ou Chrétiens d'Egypte, & ont un Evêque, qui leur est donné par le Patriarche de ces Cophites.

L'Abissinie est divisée en plusieurs Royaumes. Il n'y a point de Villes; mais on y trouve un grand nombre de Villages, principalement dans quelques Provinces, où ils sont si près l'un de l'autre, qu'il semble que toute la campagne ne soit qu'une Ville.

Les Royaumes de Gorhan, de Gingiro sont près de l'Abissinie; on n'en connoît guères que les noms. Il y a aussi le pays des Gaiies, qui ont fait de grandes conquêtes sur les Abissins.

VIII. La Guinée ou haute Guinée, est un pays fort peuplé; les chaleurs y sont si grandes, que sans les pluies & la fraîcheur des nuits, elle seroit inhabitable; L'air y est mal-sain, principalement pour les étrangers. La terre est si fertile, qu'en quelques endroits on fait la récolte deux fois l'année: On y recueille du riz, du poivre, des cannes à sucre, &c. On y trouve des éléphants, des léopards, des tigres, des paons, des perroquets & des singes; il y a

aussi de
que l'o
d'or, d
ves, d
quelles
armes,
caillerie

Les
comme
rent les
ron l'an
ques Co
les guer
VI. & C

pays pa
Holland
tous ét
que tou
quelqu
qui dép
Indes O
nois y
Portuga
landois
ont fait
dont ils

Les p
rituels,
leux, fé
seux &
vont tou

aussi des mines d'or. Les principales choses que l'on en transporte, sont de la poudre d'or, de l'ambre gris, des cuirs, des esclaves, de la cire, & de l'ivoire, pour lesquelles on donne des draps, de la toile, des armes, des ouvrages de verre & de la quincaillerie.

Les peuples d'Europe font un grand commerce dans ce pays. Les François furent les premiers qui le découvrirent environ l'an 1346. & y établirent même quelques Colonies; mais ayant été traversés par les guerres civiles de France, sous Charles VI. & Charles VII. ils furent chassés de ce pays par les Portugais, les Anglois, les Hollandois & les Danois, qui s'y sont tous établis. Les Hollandois y font presque tout le commerce; ils ont sur les côtes quelques habitations avec de bons Forts, qui dépendent de leur Compagnie des Indes Occidentales. Les Anglois & les Danois y ont aussi quelques Forts; mais les Portugais ont été contraints par les Hollandois de se retirer dans les terres, où ils ont fait alliance avec les naturels du pays, dont ils sont fort considérés.

Les peuples de la Guinée sont assez spirituels, adroits & robustes; mais orgueilleux, fourbes, vindicatifs, lâches, paresseux & grands voleurs. Ils sont fort noirs, vont tout nuds, & mangent de la chair des

animaux toute crue : ils sont presque tous Idolâtres. Ils dépendent de plusieurs Rois : il y en a qui vivent en forme de République.

La Guinée propre est divisée en trois parties : la Malaguette , la Guinée propre , & le Royaume de Benin.

La Malaguette est très-fertile en poivre : elle a le Port du petit Dieppe , où les François s'établirent , après avoir fait la découverte de ce pays , & les Ports du grand Sestre & du petit Sestre.

La Guinée propre est divisée en côte des Dents & en côte d'Or. La première est ainsi appelée , à cause du grand commerce qu'on y fait de dents d'éléphants : Jamo est la seule Ville considérable qu'il y ait. La seconde a le nom de Côte d'Or , parce qu'on y trouve des mines & de la poudre d'or ; sa principale Ville est Saint George de la Mine , qui est aujourd'hui aux Hollandois , lesquels y ont encore les Forts de Nassau & de Cormentin. Les Anglois y tiennent Cap Corse , & les Danois Friderichsbourg.

Le Royaume de Benin appartient à un Roy qui est le plus puissant Prince de la Guinée : les peuples y sont plus honnêtes & plus policés que tous les autres Negres. La Capitale de ce Royaume est Benin , qui passe pour une Ville des plus considérables de l'Afrique.

comme
Royaume
l'on ser
elles ne
& par
riz , en
sucres :
que dan
tans son
font pas
Nubie
excepté
beaucoup
Religion
Congo
visé en p
cipaux f
d'Adgol

Le R
les Anzi
de Loar
Antropo
me les
sexe , ni

La pr
Salvador
dence : l
font pre
dent dan
Saint Pa

IX. La basse Guinée, qu'on appelle communément *le Congo*, du nom d'un Royaume qu'elle contient, est un pays où l'on sent des chaleurs excessives, quand elles ne sont pas tempérées par les vents & par les pluyes. La terre y est fertile en riz, en millet, en fruits, & en cannes à sucre : on y trouve les mêmes animaux que dans la Guinée. Presque tous les habitans sont extrêmement noirs : mais ils ne sont pas difformes comme les Negres de la Nubie & de la Guinée. Ils sont Idolâtres, excepté ceux que les Portugais qui y ont beaucoup de Colonies, ont convertis à la Religion Chrétienne. On transporte du Congo quantité d'esclaves. Ce pays est divisé en plusieurs Royaumes, dont les principaux sont ceux de Loango, de Congo, d'Adgola, & de Benguela.

Le Royaume de Macoco, habité par les Anzicains, est à l'Orient du Royaume de Loango : on dit que ses habitans sont Antropophages, & qu'ils se mangent même les uns les autres, sans distinction de sexe, ni de parenté.

La principale Ville du Congo est Saint Salvador, où le Roy de Congo fait sa résidence : les Portugais y ont un Bureau, & y font presque tout le commerce. Ils possèdent dans le Royaume d'Angola la Ville de Saint Paul, où le Gouverneur pour le Roy.

de Portugal fait sa demeure, Massagan & Mochima ; les Hollandois y tiennent Benguela Nova.

X. Le Monomotapa est un pays très-fertile en riz, en fruits & en cannes à sucre ; il est gouverné par un Prince très-puissant, que les Portugais nomment *l'Empereur de l'Or*, parce qu'il y en a plusieurs mines dans ses États, & que les rivières en entraînent beaucoup avec leurs eaux. Les peuples y sont bien faits, robustes, fort noirs, plus guerriers & plus spirituels que tous leurs voisins.

La Ville Capitale de cet Empire, est Monomotapa, ou Madrogan ; elle est grande & assez belle : le Palais Impérial est magnifique.

On dit que dans le Monomotapa il y a un pays habité par des femmes, qui vont à la guerre, comme autrefois les Amazones, & qu'elles sont les meilleurs Soldats du Roy.

Les États de Mono-Emug sont près du Monomotapa : ce pays est peu connu.

XI. Le Zanguebar est rempli de marais, qui rendent l'air mal-sain : la terre y est peu fertile. Sa plus grande richesse consiste en son or & en son yvoire, dont les peuples font un grand commerce. Ses habitans sont noirs & assez traitables, la plupart sont Idolâtres, ou Mahométans.

Ce
dont le
de Qu

Les
font M
Les Po
ils ont
Ils en a
mais l
1631.

La
bar ; la
un gra
d'ambro
tous M
qu'on y
del, d
Brava.

XII.
fres, es
puis le
est peu
que le
le vin b
tail y e
coup d

Les
vâtre .
le visag
sauvage
munic

Ce pays comprend plusieurs Royaumes, dont les principaux sont ceux de Monbace, de Quiloa & de Mongale.

Les principales Villes du Zanguebar, sont Moçambique, Melinde & Monbace. Les Portugais sont maîtres de la première; ils ont bâti une Citadelle dans la seconde. Ils en avoient aussi une dans la troisième; mais le Roy du pays les en chassa en 1631.

La côte d'Ajan est près du Zanguebar; la terre y est très fertile. On y fait un grand commerce d'or, d'ivoire & d'ambre gris. Les peuples y sont presque tous Mahométans. Les principaux Etats qu'on y trouve, sont les Royaumes d'Adel, de Magadoxo, & la République de Brava.

XII. La Cafferie, ou le pays des Cafres, est une grande côte, qui s'étend depuis le Congo jusqu'au Zanguebar; elle est peu habitée & presque inculte, quoique le terroir y soit assez bon. Le bled & le vin blanc y viennent fort bien. Le bétail y est commun, on y trouve aussi beaucoup de bêtes sauvages.

Les Cafres ont le teint basané & olivâtre, le nez plat, les lèvres grosses & le visage affreux. Ils sont fort grossiers & sauvages: mais ceux qui ont quelque communication avec les Hollandois & les Por-

tugais , se civilisent peu à peu. Ils ont quantité de bœufs & de moutons , qu'ils échangent pour du tabac & de l'eau-de-vie.

Ce pays est habité par divers peuples , qui ont chacun leur Chef particulier. Ce qu'il y a de plus remarquable , est le Fort des Hollandois , au Cap de Bonne-Esperance , qui fournit tous les ans des rafraichissemens à plus de cent cinquante vaisseaux qui y abordent , dont la plupart sont Hollandois ; ils y prennent de très-bonne eau , des moutons , des volailles & du vin. Les Portugais ont aussi une Forteresse considérable à Sofala , Capitale d'un petit Royaume de même nom ; elle leur est d'une grande conséquence , pour assurer leur commerce avec les Cafres de ces quartiers , qui viennent échanger avec eux de l'or , de l'ambre gris & de l'ivoire pour de la quincaillerie , & d'autres marchandises.

Les Isles les plus considérables de l'Afrique , sont l'Isle de Madagascar , les Isles du Cap Verd , & les Isles Canaries.

L'Isle de Madagascar est la plus grande que l'on connoisse dans le monde. Les terres cultivées y sont très-fertiles ; le poivre blanc y croît en abondance. On y trouve plusieurs sortes de pierres précieuses dans les rivières. Les peuples de cette

Isle font
Ils font
vindica
Payent
de Ma
glois ,
ont au
établi
en 16
la côte
merce
les Infu
1673.
se sauve
France
rade.

Les I
peuplée
& le ter
qui elles
tité de
Isles fo
grande
Saint J
pour sa
dence d
tugal , &

Les
nommo
dix , ou
que sep

Isle sont distingués en blancs & en noirs. Ils sont assez spirituels; mais perfides, vindicatifs & cruels. Leur Religion est la Payenne, mêlée d'un peu de Judaïsme & de Mahométisme. Les Portugais, les Anglois, les Hollandois, & les François y ont autrefois descendu, & fait quelques établissemens. Ces derniers y avoient bâti en 1655. le Fort Dauphin vers le Midi de la côte Orientale, pour assurer le commerce de leur Compagnie des Indes, mais les Insulaires en égorgèrent la Garnison en 1673. Il n'y eut que peu de personnes qui se sauverent, & qui furent ramenées en France, par un vaisseau qui étoit à la rade.


Les Isles du Cap Verd ne sont pas bien peuplées, parce que l'air y est mal sain & le terroir peu fertile. Les Portugais, de qui elles dépendent, n'en tirent que quantité de sel & de peaux de chèvres. Ces Isles sont au nombre de vingt; la plus grande & la plus peuplée, est celle de Saint Jacques, qui a la Ville de Ribeira pour sa Capitale. Cette Ville est la résidence du Gouverneur pour le Roy de Portugal, & le Siege d'un Evêque.

Les Isles Canaries, que les Anciens nommoient *Fortunées*, sont au nombre de dix, ou douze; mais on n'en remarque que sept principales, qui ont été décou-

vertes en différens tems. Elles sont fort peuplées; l'air y est assez sain, & le terroir très-fertile. Elles sont sous la domination des Espagnols, qui en tirent d'excellent vin, quantité de sucre, & des petits oiseaux, qu'on appelle *Serins*. Les plus considérables de ces Isles, sont Canarie & l'Isle de Teneriffe. Canarie est très-fertile en fruits, en vins, & sur-tout en bled, qu'on y recueille deux fois l'année, en Février & en May. Sa Capitale a le même nom que l'Isle; elle est assez belle, elle a un bon Port, & un Siege Episcopal. L'Isle de Teneriffe est la plus grande & la plus riche de toutes les Canaries, à cause de sa fertilité. On y voit la fameuse montagne du Pic de Teyde, une des plus hautes de la Terre, & qu'on découvre de quarante lieues en mer. Le sommet de cette montagne est toujours couvert de neige, quoiqu'il n'en tombe point en bas, & qu'il n'y gèle jamais. Les Hollandois font passer le premier Méridien par cette montagne. La Capitale de l'Isle de Teneriffe est Laguna, où le Gouverneur des Canaries fait sa résidence.

Outre ces Isles, il y en a encore beaucoup d'autres qui dépendent de l'Afrique; entre lesquelles on remarque celle de Madere, près des Canaries; l'Isle de Saint Thomas, située sous l'Equateur; elles ap-

pour
partien
l'Isle de
glois: l'
s'établir
les Holl
derniere
car, au
qui ont
Portuga



DE

Cette
plus
fait seule
celui où
d'apparer
que conn
dans son
Egyptien
trefois, a
qui sont d
sur le Dé
de l'Euro
du côté d
en Barbar
Atlantide,
rique. D

partiennent toutes deux aux Portugais : l'Isle de Sainte Heleine, qui est aux Anglois : l'Isle de Bourbon, où les François s'établirent en 1657. l'Isle Maurice, dont les Hollandois sont les maîtres ; ces deux dernières sont près de l'Isle de Madagascar, aussi-bien que les Isles de Commore qui ont des petits Princes, tributaires des Portugais.



DE L'AMERIQUE.

Cette partie de la Terre est beaucoup plus grande que les trois autres, & fait seule un Continent, qui est opposé à celui où nous sommes. Il y a beaucoup d'apparence que les Anciens ont eu quelque connoissance de l'Amérique. Platon dans son Timée, introduit des Prêtres Egyptiens, qui rapportent à Solon, qu'autrefois, au delà des Colonnes d'Hercules, qui sont deux montagnes, *Calpe & Abyla*, sur le Détroit de Gibraltar, l'une du côté de l'Europe dans l'Andalousie, l'autre du côté de l'Afrique, au pays de Tanger en Barbarie, il y avoit une Isle nommée *Atlantide*, plus grande que l'Asie & l'Afrique. Diodore de Sicile rapporte, que

quelques Phéniciens ayant passé les Colonnes d'Hercules, furent emportés par de furieuses tempêtes vers des terres fort éloignées, & qu'ils aborderent vis-à-vis de l'Afrique, dans une Isle très-fertile, & arrosée de grands fleuves : ce qui ne se peut guères entendre que de l'Amérique. A quoi on peut ajouter, pour confirmer ce que dit cet Auteur, qu'ils est très-probable que les vents d'Orient qui soufflent souvent, & avec violence sur les côtes de notre Continent, ayent jetté dans les siècles précédens, plusieurs vaisseaux sur les côtes de l'Amérique, comme il arriva dans le quinzième siècle, à un vaisseau Biscayen, qui vint relâcher à l'Isle de Madere, où étoit Christophe Colomb, lequel apprit du Pilote, que ce vaisseau avoit été porté par le gros tems sur des côtes fort éloignées, vers l'Occident ; ce qui lui fit concevoir le dessein de les aller découvrir ; mais comme il étoit difficile aux Anciens d'y aller & d'en revenir, parce qu'on n'avoit pas encore trouvé l'usage de la Bouffole, on a raison de croire que c'est ce qui les empêcha d'y faire aucuns établissemens : de là vient qu'ils n'ont pû rien dire de sa situation, de ses bornes & de son étendue.

Quoique les hommes qui se trouvoient dans les vaisseaux jettés par la tempête
sur

P
sur les c
tiplier c
ce païs :
blable c
mérique
que c'est
l'Alie,
Scyrie, &
Si ces p
du Nord
sont pro
ques car
conjectu
endroit
10. Que
de l'Asie
les Espa
Que le
les Espa
est la pri
du Nord
grande
les Amé
vivre, &
avoient a
On att
la décou
tophle C
le dessein
Pilote du

sur les côtes de l'Amérique, ayant pû multiplier dans la suite, & se répandre dans ce païs; il n'est pas néanmoins vrai-semblable que ce soit par ce moyen que l'Amérique ait été peuplée: il est plus croïable que c'est par les parties du Nord-Est de l'Asie, que l'on appelloit autrefois *la Scythie*, & aujourd'hui *la Grande Tartarie*. Si ces parties ne sont pas contiguës à celles du Nord-Ouest de l'Amérique, elles n'en sont probablement séparées que par quelques canaux étroits de l'Océan. Plusieurs conjectures font croire que c'est par cet endroit que l'Amérique a été peuplée: 1^o. Que les parties de l'Amérique du côté de l'Asie, étoient les plus peuplées quand les Espagnols en firent la découverte: 2^o. Que le maïs, qui est l'unique grain que les Espagnols découvrirent en Amérique, est la principale production de ces parties du Nord-Est de l'Asie: 3^o. Qu'il y a une grande ressemblance entre les Tartares & les Américains, & que la maniere de vivre, & les coutumes des uns & des autres avoient aussi beaucoup de rapport.

On attribue ordinairement l'honneur de la découverte de l'Amérique, à Christophe Colomb, Génois, qui ayant conçu le dessein de découvrir les terres, dont le Pilote du vaisseau duquel j'ai parlé, lui

avoit donné la connoissance, s'adressa à divers Souverains pour en obtenir les secours nécessaires pour l'exécuter. La plupart traiteront son entreprise de vision ; mais enfin il fut écouté favorablement de Ferdinand V. Roy d'Arragon, qui lui donna des vaisseaux, & quinze mille ducats, qui furent avancés par un Secretaire d'Etat. Il partit d'Espagne le trois Août 1492. Les premières terres qu'il découvrit, furent celles de la côte de Ganahani, qui est une des Isles Lucayes, à laquelle il donna le nom de San-Salvador. Il fit ensuite la découverte des Isles de Cuba & d'Hispaniola, ou Saint-Domingue, dans laquelle ayant laissé trente-huit personnes dans un Fort de Bois qu'il fit faire, il revint en Espagne faire son rapport au Roy, qui le reçut fort bien, & le fit Grand-d'Espagne. Il y fut ensuite renvoyé en qualité d'Amiral des Indes, & fit encore d'autres nouvelles découvertes.

L'Amérique a tiré son nom d'Amérie Vespuce, Florentin, qui y fit un voyage en 1497. Il prétendit avoir le premier découvert la Terre-Ferme, qui est au delà de la Ligne ; & par un bonheur que n'ont pu obtenir tous les Rois, il donna son nom à cette grande partie de la Terre, que l'on appelle aussi quelquefois *Indes Occidentales*.


per
L'air
que les
de la L
grande
y est fer
de bled
maïs, q
de Turq
pain. Il
à sucre,
des perl
On y vo
tes d'ani
sa plus
tité de n
Les Espa
menfes.

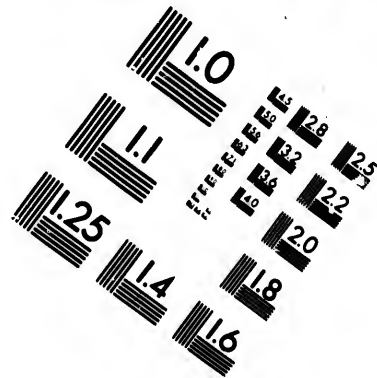
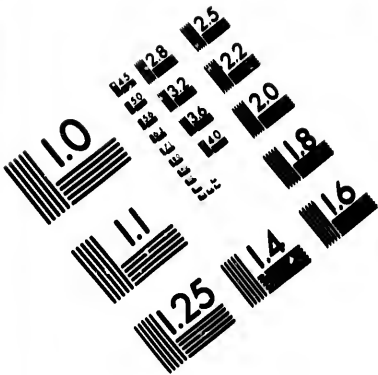
Quan
rique, c
bitans é
en avoit
sauvages
Gouvern
bliques
Leurs an
massue. I
aucune I
moloient
jour d'hu
plus poli
légers à l

L'air de l'Amérique est différent, selon que les pays sont plus ou moins éloignés de la Ligne. On dit néanmoins que la plus grande partie est assez tempérée. La terre y est fertile presque par tout. Il y vient peu de bled ; mais on y recueille quantité de maïs, qui est ce que nous appellons *Bled de Turquie* : les Américains en font du pain. Il y croît aussi beaucoup de cannes à sucre, de tabac, & de cacao ; on y trouve des perles, de l'indigo, & de la cochenille. On y voit plusieurs arbres & diverses sortes d'animaux que nous n'avons point : mais sa plus grande richesse vient de la quantité de mines d'or & d'argent qui y sont. Les Espagnols en ont tiré des sommes immenses.

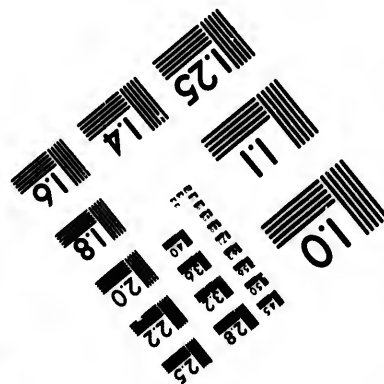
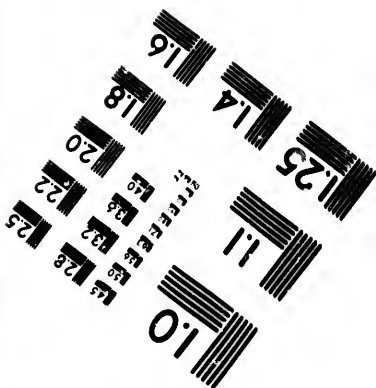


Quand on fit la découverte de l'Amérique, on la trouva assez peuplée : ses habitans étoient blancs, ou basanés, il n'y en avoit point de noirs. La plupart étoient sauvages : ils avoient diverses sortes de Gouvernemens. On y a trouvé des Républiques & des Royaumes bien policés. Leurs armes étoient l'arc, les fleches & la massue. Ils étoient idolâtres, ou n'avoient aucune Religion ; ceux du Mexique immoloient des hommes à leurs idoles. Aujourd'hui presque tous ces peuples sont plus polis & plus sociables : ils sont agiles, légers à la course, & bons nageurs. La plu-







**IMAGE EVALUATION
TEST TARGET (MT-3)**



**Photographic
Sciences
Corporation**

23 WEST MAIN STREET
WEBSTER, N.Y. 14580
(716) 872-4503

LE 28
LE 32
LE 36
LE 40
LE 45
LE 50
LE 56
LE 63
LE 71
LE 80
LE 90
LE 100

6

LE 10
LE 12
LE 15
LE 20
LE 25
LE 30
LE 36
LE 45
LE 56
LE 71
LE 90
LE 110

part ont les inclinations mauvaises, peu de courage, & sont fort cruels.

L'Amérique a présentement de quatre fortes d'habitans; les Européens qui s'y sont établis: les Américains, ou Naturels du Pays, les Metis, qui sont nés d'un Européen & d'une Américaine, ou d'un Américain & d'une Européenne, & les Nègres que l'on y transporte d'Afrique. Tous les Américains qui ont été subjugués, sont profession de la Religion Chrétienne.

Les plus célèbres rivières de l'Amérique, sont la rivière des Amazones, la plus grande de la Terre, & celle de la Plata, dans l'Amérique méridionale, & les rivières de Saint Laurent, de Missisipy, & celle de Nord dans la septentrionale.

Les montagnes les plus considérables, sont celles des Andes, ou Cordilleres dans le Perou & le Chili, commençant au Détroit de Magellan, & finissant à mille deux cens lieues au-delà, à l'Isthme de Panama; elles surpassent en hauteur toutes les autres montagnes de la Terre. Les Monts Apalaces, à l'Ouest de la Virginie & de la Caroline, sont aussi fort élevés.

On divise l'Amérique en deux grandes parties, l'une Septentrionale, & l'autre Méridionale, qui sont jointes par l'Isthme de Panama.

I. L'AMÉRIQUE
Septentrionale.

On peut diviser l'Amérique septentrionale en cinq principales parties, qui sont le Canada, la Virginie, la Floride, le Mexique, & le nouveau Mexique, auxquelles il faut ajouter plusieurs Isles.

I. Le Canada fut découvert en 1504. par des Pêcheurs Bretons, qui y furent jetés par la tempête. Les François y firent quelques établissemens en 1534. mais ils ne s'y établirent bien qu'en 1604. Ce pays est fort entrecoupé de lacs, de bois & de rivières, qui le rendent plus froid qu'il ne devrait l'être par sa situation. Le terroir y est peu fertile.

On comprend sous le nom de Canada, la Terre de Labrador, le Canada particulier, ou la Nouvelle France, l'Acadie, le Saguenay, & plusieurs pays habités par des Sauvages, dont les plus connus sont les Iroquois, les Hurons, les Algonquins, &c. avec lesquels les François négocient. On en tire des peaux de castors, d'ornis, de loutres, de martres, pour lesquelles on leur donne en échange des grains, des chaudrons, des marmites, &c.

La Capitale du Canada est Quebec, qui est une Ville médiocrement grande, mais

fort peuplée, bien bâtie, & défendue par une bonne Citadelle, où le Gouverneur de la Nouvelle France fait son séjour. Il y a un Conseil Souverain pour tout le pays que les François possèdent, un Evêque, qui dépend immédiatement du Pape, & un assez beau College de Jesuites.

II. La Virginie comprend, selon les Anglois, la Nouvelle Angleterre, la Nouvelle Yorck, la Pensylvanie, le Mariland, & le pays qui s'étend vers le Midi jusqu'à la Floride, lequel est particulièrement appelé *la Virginie*. Les Anglois qui le découvrirent en 1585. le nommerent ainsi en consideration de leur Reine Elisabeth, qui passa pour vierge parce qu'elle ne se maria point. Les Anglois se sont emparés de ces pays. La Virginie est le meilleur de tous, l'air y est fort sain, le terroir très-fertile en maïs & en tabac fort estimé. La plupart des fruits de l'Europe y viennent assez bien.

La nouvelle Angleterre a Boston pour Capitale; & la Virginie propre a Jamestown.

III. La Floride a été ainsi appelée par Ferdinand Soto, parce qu'il y aborda le jour de Pâques Fleuries en 1534. La terre y est très-fertile. Les François y bâtirent un Fort dans la partie qu'on appelle *la Caroline*; les Espagnols s'en étant rendus

maï
que
line
Esp
For
du
hab
I
pag
& f
can
qu'
ride
& a
en
me
Les
vac
deu
d'a
y t
for
d'i

fir
qu
Fe
no
va
M
pa

maîtres, l'ont gardé jusqu'en l'année 1663. que les Anglois les chasserent de la Caroline, dont la Capitale est Charles-town. Les Espagnols ont encore dans la Floride la Forteresse de Saint-Augustin, sur la Mer du Nord ; le reste du Pays est presque tout habit é par des Sauvages.

IV. Le Mexique, ou la Nouvelle Espagne est le plus beau pays de l'Amérique, & surpasse de beaucoup tous les autres en campagnes fertiles & en pâturages. Quoiqu'il soit presque tout dans la Zone Torride, l'air ne laisse pas d'y être fort temperé & assez sain. La Terre y est aussi très-fertile en maïs & en fruits ; mais les raisins n'y meurissent pas assez pour en tirer du vin. Les animaux domestiques, comme les vaches, les chevres & les brebis, y portent deux fois l'année. Il y a quantité de mines d'argent, & quelques-unes d'or. On y trouve du cacao, du baume, des cuirs fort estimés, & beaucoup de cochenille & d'indigo.

Les Espagnols conduits par Jean Griava firent les premiers la découverte du Mexique : mais ils ne s'y établirent qu'en 1518. Ferdinand Cortez en fit la conquête au nom du Roy d'Espagne. Après avoir vaincu Montecuma, dernier Roy du Mexique, il se rendit maître de tout ce pays en trois ans : les Espagnols en ont été

depuis paisibles possesseurs. Comme ils en tirent des sommes immenses, ils font tout ce qu'ils peuvent pour le conserver : l'entrée en est défendue aux étrangers sous de très-grosses peines.

Les Mexicains naturels sont un peu bafanés, bien faits, adroits, ingénieux, bons ouvriers, quoique naturellement paresseux. Ils s'appliquent tous aux Arts & au commerce; car les Vicerois ne donnent qu'aux Espagnols les emplois de la guerre, de la justice & des finances. Ils étoient autrefois idolâtres : mais depuis ils ont reçu la Religion Chrétienne, & l'observent du moins en apparence.

Le Mexique est divisé en trois Audiences ou Gouvernemens, qui sont celles de Mexico, de Guadalajara, & de Guatimola, chacune desquelles est divisée en plusieurs Provinces.

La Capitale du Mexique est Mexico, la plus grande & la plus belle Ville de toute l'Amérique; elle est le Siège d'un Archevêque, du Viceroi de l'Amérique Septentrionale, d'une Cour Souveraine, d'une Inquisition & d'une Université. Elle est bien peuplée, & riche par son commerce; les Eglises y sont magnifiques.

V. Le nouveau Mexique fut découvert en 1583. par Antonio d'Epejo. Le dedans du pays est peu connu : les Espa-

gn
&
pa
le

Me
jul
on
Te
Pr

fon
till

a q
Ne
Eli
An
feu
Eli

à c
le
Gr
co
po
cin
Na

I
Ch
il
div

gnols s'y sont établis en quelques endroits, & ont un Gouverneur à Sancta Fé, qui passe pour la Capitale de ce pays, & qui est le Siège d'un Evêque.

La Californie est séparée du Nouveau Mexique par la Mer Vermeille; on a cru jusqu'à présent que c'étoit une Isle; mais on a découvert qu'elle étoit jointe à la Terre-Ferme, & qu'elle n'étoit qu'une Presqu'Isle.

Les Isles de l'Amérique Septentrionale sont l'Isle de Terre-Neuve, les Isles Antilles & les Açores.

Entre les Isles de Terre-Neuve il n'y en a qu'une de considérable, qui est Terre-Neuve; elle est d'une fort grande étendue. Elle étoit occupée par les François & les Anglois; ces derniers en sont à présent les seuls possesseurs, par le Traité d'Utrecht. Elle est très-fréquentée par les Hollandois à cause de la pêche des Morues, qui se fait le long de ses côtes; mais surtout au Grand-Banc, qui n'est pas un écueil, comme quelques-uns l'ont cru. Il n'y a point d'année qu'on n'y voye quatre ou cinq cens Vaisseaux de presque toutes les Nations de l'Europe.

Les Isles Antilles furent découvertes par Christophle Colomb en 1492. & 1493. il y en a un fort grand nombre. On les divise en Isles Lucayes, en grandes & en

petites Antilles. Les Isles Lucayes appartiennent aux Espagnols: l'air y est plus temperé que dans les autres Antilles; le terroir y est assez fertile en maïs & en fruits. Les grandes Antilles sont au nombre de quatre, qui sont les Isles de Cuba, de Saint-Domingue, de Porto-Rico, & de la Jamaïque. L'Isle de Cuba est fort montueuse & peu fertile: on y trouve beaucoup de perroquets, de perdrix, de tourterelles, quelque mines d'or, & une de cuivre: elle appartient aux Espagnols. La Havane, sa Capitale est l'abord des Flottes Espagnoles qui s'en retournent de l'Amérique en Espagne; son Port est grand & fort sûr. L'Isle de Saint-Domingue est fertile en maïs, en fruits, en sucre & en tabac; l'air y est assez temperé. Les Espagnols sont les maîtres de la plus grande partie de cette Isle; les François en possèdent aussi une partie; sa Capitale est Saint Domingue, Archevêché. L'Isle de Porto-Rico rapporte les mêmes choses que celle de Saint-Domingue, elle appartient aux Espagnols; la Capitale est Saint-Jean de Porto-Rico; elle a un Port où les grands vaisseaux sont en sûreté. L'Isle de la Jamaïque produit des cannes à sucre, du tabac, du cacao & du coton très-fin; le bétail y est fort commun; on y trouve quantité de tortues, dont l'é-

caille est très-belle. Les Espagnols s'étoient emparés de cette Isle ; mais les Anglois les en chasserent en 1654. & s'y sont maintenus jusqu'à présent : sa Capitale est San-Jago de Vega. Les petites Antilles sont les véritables Caribes , & selon quelques-uns, les seules auxquelles on doit donner le nom d'Antilles ; l'air y est chaud , mais assez sain. Il n'y a que trois saisons ; le Printems , l'Été & l'Automne, si ce n'est qu'on veuille appeller Hyver la saison des pluyes. On y fait quantité de tabac & de sucre excellent. Celle de la Marguerite est ainsi nommée , à cause de ses perles , qui sont fort belles. Ces Isles sont partagées entre plusieurs Nations. Les François ont celles des Saints , de la Guadeloupe , de la Martinique, de Grenade, de Sainte-Aloufie & de Marigalante. Les Anglois occupent l'Anguille, la Barbade, la Barboude Antigoa, Tabao , Montferrot , Nieves , ou Mevis & Saint Christophle. Les Hollandois possèdent Bonair Curacao , Oruba , Saba Saint-Eustache & Saint - Martin. Les Caraïbes ou Cannibales , qui sont les Naturels du pays, sont maîtres de Bekia, de la Dominique & de Saint-Vincent. Les Espagnols possèdent la Trinité , la Marguerite & Cubagua, ou l'Isle des Perles. Les Danois ont l'Isle de Saint Thomas , une des Isles des Vierges. Il y a encore

plusieurs autres Isles qui sont inhabitées.

Les Açores, autrement *Terceres*, furent découvertes au commencement du quinzième siècle par quelques Marchands Flamands, qui n'y firent aucun établissement. Gonzalve Vellez y aborda en 1449. & en prit possession pour le Roy de Portugal à qui elles appartiennent aujourd'hui. Le terroir y est fort montagneux ; mais il ne laisse pas de produire en quelques endroits assez de bled, de vin, de fruits & quantité de pastel. Tercere est la plus considérable de ces Isles. Angra, Evêché, en est la Capitale ; le Gouverneur des Açores y fait sa résidence.

II. L'AMÉRIQUE *Meridionale.*

L'Amérique Méridionale se divise en sept principales parties, qui sont la Terre-Ferme, le Pérou, le pays des Amazones, le Brésil, les Provinces de Rio de la Plata, le Chili & la Terre Magellanique.

I. La Terre-Ferme a été ainsi nommée par Christophe Colomb, parce qu'elle fut la première terre du nouveau Continent qu'il découvrit après les Isles. On la peut diviser en deux grandes parties : la Terre-Ferme proprement dite, & la nouvelle Andaloufie.

La Terre-Ferme proprement dite qui est sous la domination des Espagnols, comprend plusieurs Provinces ou Gouvernements, qui sont ceux de Panama, de Carthagene, de Sainte-Marthe, de Rio de la Hacha, de Maracaïbo, de Popayan, qui ont tous le nom de leur Capitale, & celui du Nouveau Royaume de Grenade, où est Sancta Fé de Bagota, qui passe pour la Capitale de la Terre-Ferme, & qui est le Siege d'un Archevêque:

La Ville de Panama est le lieu où l'on porte tout l'or & l'argent du Perou, que l'on transporte par terre, & sur la riviere du Chagre, à Porto-Belo pour y être embarqué & porté en Espagne. A Porto-Belo on reçoit les marchandises d'Europe que l'on transporte à Panama, & de là au Perou par mer.

Ce pays est fort riche, & très-fertile en plusieurs endroits; mais les côtes sont fort incommodés par les pyrateries des Flibustiers. La terre n'y produit guères de bled, mais beaucoup de maïs: elle a d'assez bons pâturages & beaucoup de bestiaux. On y trouve des mines d'or & d'argent, des émeraudes & quelques autres pierres précieuses. On pêche des perles à la Rancherie dans le Gouvernement de Rio de la Hacha; mais elles ne sont pas si belles que les orientales. On recueille

le meilleur cacao qu'il y ait au monde, aux environs de la Ville de Caracos, dans le Gouvernement de Maracaïbo.

La nouvelle Andaloufie, ou la Guiane, comprend la Guiane proprement dite, le Paria, & la Caribane: ce pays n'est pas fort peuplé d'Espagnols, ni bien connu, que le long de ses côtes. La principale Ville qu'on y trouve, est Comana, qui est aux Espagnols: près de cette Ville est le petit village de Verine, fameux par son tabac, qui passe pour le meilleur qu'on puisse trouver. Les François, les Anglois & les Hollandois ont fait quelques établissemens sur les côtes de la Caribane. Les François y ont la petite Isle de Cayenne; les Anglois ont quelques Forts, entr'autres celui de Marony, & les Hollandois y possèdent la petite Ville de Surinam.

II. Le Perou est le plus riche pays de l'Univers: il y avoit environ quatre cens ans qu'il étoit soumis à des Rois appellés *Incas*, lorsque Pizarro, Espagnol en fit la découverte en 1525. Huascar & Atabalipa, ou Atahualpa, tous deux fils d'Huayua Capac Roy du Perou, rennoient alors paisiblement dans la partie que leur pere leur avoit laissée à chacun en partage: mais l'envie ayant fait naître la discorde entre ces deux freres, ils se

firent
perdit
fitant d
se ren
vaincu

1535
Les E
maître

Ce
terroir
plaines
de fron

à sucra
la vige

quand
vallées

mais il
ses mi
très-gr

On di
étoit fi

ciles c
& que
vertes.

Les
peu ba
mais il

qui so
gnols

Le P
qui son

furent la guerre : Huascar fut défait, & perdit son Royaume & la vie. Pizaro profitant de la division de ces deux Princes, se rendit maître du Perou, après avoir vaincu Atabalipa, qu'il fit mourir en 1535. contre la foi qu'il lui avoit donnée. Les Espagnols en sont encore à présent les maîtres.

Ce pays a beaucoup de montagnes ; le terroir y est sec & sabloneux dans les plaines ; mais les vallées produisent assez de froment, quantité de maïs, de cannes à sucre & du coton. On dit même que la vigne y produit d'excellens raisins, quand elle est plantée sur les côteaux des vallées chaudes. Il n'est pas fort peuplé, mais il est extrêmement riche, à cause de ses mines d'or & d'argent qui y sont en très-grand nombre & fort abondantes. On dit que quand Pizaro y arriva, l'or y étoit si commun, qu'il y avoit des ustensiles de cuisine qui étoient de ce métal, & que plusieurs maisons en étoient couvertes.

Les habitans de Perou sont petits & un peu basanés : ils paroissent assez simples ; mais ils ne manquent pas d'esprit. Ceux qui sont sous la domination des Espagnols professent la Religion Chrétienne.

Le Perou comprend plusieurs Provinces, qui sont celles de Quito, de Los-Quixos ;

de Los-Paçamores, de Los-Reydes & de Los-Charcas.

Lima dans la Province de Los-Reydes est la Capitale du Perou : elle est fort peuplée, très-riche, & le Siege d'un Archevêque ; le Vice-Roy y fait sa demeure.

Potosi dans la Province de Los-Charcas, est fort connue par la mine qui en est proche, & qui est la plus fameuse de la Terre, quoiqu'elle ne soit que d'argent.

III. Le Pays des Amazones tire son nom de la riviere des Amazones qui le traverse tout entier. On n'a découvert que ce qui est le long de cette riviere ; le reste est entierement inconnu : il est habité par plusieurs nations de Sauvages.

IV. Le Bresil fut nommé *le Pays de Sainte-Croix*, lorsqu'il fut découvert pour la premiere fois par Alvarez Cabral, qui en prit possession pour le Roy de Portugal son maître, en 1501. Les Hollandois chasserent les Portugais d'une partie de la côte du Bresil en 1630. 1631. 1632. mais ils en furent chassés à leur tout en 1655. par les Portugais, auxquels ce pays est enfin demeuré, à condition de donner tous les ans une certaine quantité de sel aux Hollandois.

L'air du Bresil n'est pas si chaud que celui de la plupart des autres pays qui sont dans la Zone Torride ; il est fort sain &

les pe
y pro
de pl
pafer
en p
tre en
forêts

L
cruel
niers
pour
tisfai
nuds
bêtes
de L
font
conn

Sa
elle c
tuga
le C
Roy
fréqu

V
de la
sept
la P
l'Ur
Pro
ne f
d'on

les peuples y vivent long tems. Le terroir y produit du tabac, du coton, du maïs, de plusieurs sortes de fruits, mais principalement des cannes à sucre qui y viennent en plus grande quantité qu'en aucun autre endroit de la Terre. On y trouve des forêts entières de Bois de Bresil.

Les peuples du Bresil sont violens, cruels & barbares; ils mangent les prisonniers qu'ils font sur leurs ennemis, plutôt pour contenter leur haine, que pour satisfaire leur goût. La plupart vont tout nus: les autres se couvrent de peaux de bêtes. Ils n'ont point de Princes, point de Loix & peu de Religion. Ceux qui sont au-dedans du pays, sont encore inconnus.

San-Salvador est la Capitale du Bresil; elle est le Siège d'un Archevêque. Les Portugais l'ont bien fortifiée, de même que le Château de Saint-Antoine, où le Vice-Roy fait sa demeure. Son Port est très-fréquenté.

V. Les Provinces de Rio de la Plata, ou de la riviere d'Argent, sont au nombre de sept: le Chaco, le Paraguay, le Guayra, la Province de Rio de la Plata, le Parana, l'Uruguay & le Tucuman. Toutes ces Provinces sont assez fertiles, mais elles ne sont pas cultivées. Il y a plusieurs mines d'or & d'argent. Les Espagnols y posse-

dent plusieurs Villes assez considérables; les Portugais s'y sont aussi établis en quelques lieux.

Les Sauvages de ces Provinces sont moins cruels que ceux du Bresil; mais la plupart sont fainéans & sensuels.

La principale Ville de cette grande Région est Buenos Ayres, sur la riviere de la Plata; elle est fort marchande, & la résidence d'un Gouverneur-Général pour le Roy d'Espagne, qui dépend du Vice-Roy du Perou. Elle est le Siege d'un Evêque.

VI. Le Chili est un pays fort montagneux, l'air y est extrêmement froid dans les montagnes, assez chaud dans la plaine, & temperé sur les côtes. Le terroir y est très-fertile en maïs & en fruits: il y a des moutons si gros & si forts, qu'ils marchent une journée entiere avec une charge de cinquante livres sur le dos. On y trouve des mines d'or le plus pur de toute l'Amérique; il y en a aussi plusieurs de cuivre. Les Espagnols sont presque entiere-ment les maîtres de ce pays.

Les peuples du Chili sont courageux, & ont souvent donné de l'exercice aux Espagnols, qui n'ont pû les soumettre entiere-ment.

Ce pays se divise en trois Provinces, qui sont celles de Chili, d'Impériale & de Chucuiro, ou Cuyo.

Sain
du Ch
du pay
rou.

VII.
presqu
découv
mais il
pays e
aujourd
de l'Es
y avoie
de mil
tagons
Nord
plus g
dernie
rent q
ne ma
nent d

Il n
virois
la Ter
re-Ma
lan; o
des T
nom
de jou
& de

Saint Jacques, Evêché, est la Capitale du Chili, & la résidence du Gouverneur du pays, qui dépend du Vice-Roy du Perou.

VII. La Terre-Magellanique est un pays presque inconnu: Ferdinand Magellan la découvrit en 1520. & lui donna son nom; mais il n'en parcourut que les côtes. Ce pays est froid & peu fertile; on n'y trouve aujourd'hui aucune Colonie des peuples de l'Europe; car celles que les Espagnols y avoient, se sont dispersées ou ont péri de misère & de faim. On dit que les Patagons qui habitent près de la mer du Nord & du détroit de Magellan, sont plus grands que les Européens: mais les dernières relations des Anglois nous assurent qu'ils sont beaucoup plus petits que ne marquent les Espagnols, qui leur donnent dix pieds de hauteur.

Il n'y a point d'Isle considérable aux environs de l'Amérique Méridionale, que la Terre de Feu, qui est séparée de la Terre-Magellanique par le détroit de Magellan; on la met ordinairement au nombre des Terres-Polaires. Magellan lui donna le nom de *Terre de Feu*, parce qu'il vit que de jour il en sortoit de grandes fumées, & de nuit beaucoup de flammes.



DES TERRES Polaires.

ON appelle *Terres Polaires*, celles qui ne sont point comprises dans les quatre parties de la Terre ; on leur donne le nom de *Terres Polaires*, parce que la plupart sont près des Poles. Celles qui sont vers le Pole Arctique, ont le nom de *Terres Polaires Arctiques*, & celles qui sont vers le Pole Antarctique, se nomment les *Terres Polaires Antarctiques*.

I. LES TERRES POLAIRES Arctiques.

Ces Terres sont le Spitzberg, le Groenland, la nouvelle Zemble, & la Terre de Jessø.

I. Le Spitzberg fut découvert par les Hollandois en 1596. On ne sçait si c'est une Isle, ou une Presqu'Isle. L'air y est extrêmement froid, & l'Hyver plus rigoureux qu'en tout autre Pays de notre Continent : on trouve presque toujours des glaces le long de ces côtes. Les hommes

qu'on
des o
est ca
du pa
vont
vent
on en
cens p
tonne

II.
est un
mer y
avant
la me
Isle,
triona
mouff
naires
sont c
dit q
siede

Colo
rite,
fense
missio
la rou
trouv
on y
sur le
rons,
sopée

qu'on y a descendus , ont été dévorés par des ours , ou sont morts de froid : ce qui est cause qu'on ne peut rien dire du dedans du pays. Les Anglois & les Hollandois y vont à la pêche des baleines , qui s'y trouvent en quantité , & sont fort grandes ; on en a vû qui étoient longues de deux cens pieds , dont on a tiré jusqu'à cent vingt tonneaux d'huile.

II. Le Groenland , ou la Groenlande ; est un pays où le froid est si grand , que la mer y est gelée des années entieres assez avant dans l'Océan Septentrional & dans la mer du Nord. On ne sçait si c'est une Isle , ou une partie de l'Amérique Septentrionale. La terre ne produit que de la mousse & quelques pâturages. Les Originaires boivent de l'eau de la mer , & se font du pain avec des os de poissons. On dit que dans le neuvième ou le dixième siecle , un Roy de Norvege y envoya une Colonie ; mais depuis , en 1383. Marguerite , Reine de Norvege , ayant fait défense aux Marchands d'y aller sans sa permission , peu à peu on a tellement oublié la route , qu'il n'a pas été possible de retrouver les habitations de cette Colonie ; on y a seulement fait quelques habitations sur les côtes. La mer qui est aux environs , est remplie de baleines , dont les Européens , & principalement les Hollan-

dois, font tous les ans une pêche considérable.

III. La nouvelle Zembe est fort proche de notre Continent, & en particulier de la Moscovie, d'où l'on y passe sur la glace. Quelques-uns croient qu'on peut aller de la nouvelle Zembe au Spitzberg sur les glaces, & même que ce peut être par cette voye que les premiers habitans de l'Amérique peuvent y avoir passé de notre Continent. On ne sçait point encore si cette terre est jointe à la grande Tartarie vers l'Orient, ou si c'est une Isle : les Hollandois prétendent avoir été les premiers peuples de l'Europe qui l'ayent découverte : ce qui arriva en 1594. Ils cherchoient un passage par l'Océan septentrional, pour aller au Japon & à la Chine ; mais ils en furent empêchés par les glaces. Après plusieurs tentatives, ils aborderent à la partie septentrionale de cette terre le 29 d'Août 1596. Ils y bâtirent une cabane, où ils y passerent l'hyver jusqu'au 29 de Juin de l'an 1597. Le quartier où ils demeurèrent étoit entierement désert : le froid y est si grand, que les vins qu'ils avoient perdirent leur force, & le vin d'Espagne même y gela.

IV. La terre de Jesso est d'une grande étendue : elle n'est séparée du Japon que par le détroit de Sungar ; néanmoins les

Emper
tre les
qu'ils ay
nes pro
ils n'on
grosfier
qu'ils c
mey en

Les
quent
ils donn
gues de
des plus
vont to
sucré, c
reilles,

II. L.

Sous
gues, on
terres c
mais en
la partie
trouven
Les prin
la nouve
trale.

I. L.
en 152

Empereurs du Japon n'en ont pû connoître les terres éloignées de la côte , quoiqu'ils ayent envoyé des gens fournis de bonnes provisions pour en faire la découverte : ils n'ont trouvé que des Montagnards fort grossiers , qui n'ont pû les satisfaire sur ce qu'ils demandoient. Le village de Marfimey en est la principale Place.

Les habitans de la terre de Jesso trafiquent beaucoup avec les Japonois , à qui ils donnent du lard , de l'huile & des langues de baleine fumées , des fourures & des plumes d'oiseaux. Les Japonois qui y vont tous les ans , leur portent du riz , du sucre , des robes de soye , des pendants d'oreilles , des haches , des couteaux , &c.

II. LESTERRES POLAIRES

Antarctiques.

Sous le nom de *Terres Polaires Antarctiques* , on ne comprend pas seulement les terres qui sont près du Pole Antarctique , mais encore plusieurs autres qui sont dans la partie méridionale de la Terre , & se trouvent éloignées des deux Continens. Les principales sont la nouvelle Guinée , la nouvelle Hollande , & la Terre Australe.

I. La nouvelle Guinée fut découverte en 1527. par Alvaro de Savedra , qui lui

donna le nom de *Nouvelle Guinée*, parce qu'il crut qu'elle étoit diamétralement opposée à la *Guinée d'Afrique*. On ne sçait pas encore bien si elle est jointe à la *Terre-Australe*, ou si c'est une *Isle*; les terres y paroissent assez fertiles.

II. La nouvelle *Hollande* fut découverte pour la première fois en 1644. Le peu d'habitans qu'on y a vûs, paroissent fort gueux, & ne diffèrent guères des bêtes que par la figure humaine.

III. La *Terre-Australe* fut découverte en 1603, par le Capitaine *Gonneville* qui étoit de *Honfleur* en *Normandie*, lequel y fut jetté par la violence des vents, en allant aux *Indes Orientales*. Ce Capitaine s'arrêta pendant quelque tems dans ce pays, & fit des remarques sur la qualité du terroir & sur les mœurs des habitans. Il revint ensuite en *Normandie*; & pour mieux autoriser sa découverte, il amena avec lui un des fils du *Roy* du pays où il avoit mis pied à terre. Il rapporta que ce pays étoit fertile; qu'on y trouvoit plusieurs racines inconnues en *Europe*, qui sont propres à faire de très-belles teintures, & qu'il y avoit quantité de bêtes, d'oiseaux, de poissons & d'autres choses singulieres. Il se fit encore une nouvelle découverte de la *Terre-Australe* en 1697. Le Capitaine *Vlaming*, *Hollandois*, envoyé

voy
abor
Mad
bois
tion
taine
temp
ils s'
rent :
prenc
Ou
ques
les M
& la t

voyé pour ce sujet avec trois vaisseaux, aborda à la côte qui est vis-à-vis de l'Isle de Madagascar. Il y trouva sur un pieu de bois une plaque d'étain, avec une inscription, qui portoit qu'en 1628. un Capitaine Hollandois y avoit été jetté par la tempête. Il y vit quelques habitans; mais ils s'enfuirent aussi-tôt qu'ils l'apperçurent: de sorte qu'il n'en put rien apprendre.

Outre ces terres, il y en a encore quelques autres moins considérables, sçavoir les Isles de Salomon, la nouvelle Zelande, & la terre de Diemens.

F I N.

T A B L E

DES VILLES ET PLACES

contenues dans ce Volume, rangées
par ordre Alphabétique.

A

A BBEVILLE,		Alby .	146
	page 64	Alcala ;	254
Abernethy ,	308	Alcantara ,	ibid.
Abo ,	334	Alençon ,	74
Acerenza ,	229	Alep ,	377
Achonry	315	Aler ,	147
Acqui ,	214	Alexandrette ,	377
Aden ,	383	Alexandrie ,	415
Agde ,	147	Alexandrie ,	210
Agen ,	137	Algeri ,	234
Agra ,	392	Alicante ,	428
Agreda ,	253	Almerie ,	246
Agria ,	290	Alst ,	205
Ajazzo ,	235	Altorf ,	195. 275
Aigues-mortes ,	148	Altkirck ,	92
Aigue-Perse ,	128	Amalfi ,	226
Aire ,	66	Amasie ,	376
Aix-la Chapelle ,	280	Amberg ,	272
Aix ,	155	Ambleteuse ,	64
Alais ,	148	Amboise ,	114
Alauta ,	356	Ambruu ,	132
Albe-Jule ,	292	Amiens ,	64
Albe-Royale ,	290	Amersfort ,	187
Albe ,	107	Amsterdam ,	185
Alborg ,	319	Ancenis ,	96
Albert ,	64	Ancire ,	376
Albert ou Labrit ,	140	Ancone ,	223
Alby ,	200	Andelis ,	73

TABLE ALPHABETIQUE.

Andrinople,	358	Arnhem,	184
Angers,	101	Asoph,	386
Angoulême,	112	Affens,	318
Angoumois,	ibid.	Ast,	206
Angra,	444	Astorga,	255
Anna,	383	Astracan,	386
Annecy,	200	Ath,	178
Annet,	154	Atines, ou Setines,	361
Annan,	309	Athlone,	315
Antibes,	155	Ava,	395
Antioche,	377	Avalons,	121
Anvers,	179	Avalon,	ibid.
Aouft,	205	Aubenas,	151
Apenrad,	319	Aubuffon,	112
Appensel,	95	Auch,	140
Apt,	154	Aveiro,	259
Aquila,	228	Avesnes,	69
Ardart,	315	Augusta,	232
Aramon,	148	Avignon,	157
Arras,	66	Avila,	252
Arburgavenny,	299	Aviles,	242
Arbois,	124	Aumale,	74
Arboga,	329	Aups,	155
Archangel,	367	Avranches,	75
Arcis sur-Aube,	88	Auray,	97
Ardevil,	388	Ausbourg,	274
Ardres,	64	Auffonne,	120
Arezzo,	219	Autun,	ibid.
Argentan,	74	Auxerre,	111
Argenton	115	Axel,	189
Arhusen,	319	Ay,	87
Arles,	154	Ayres,	141
Arlon,	177	Ayr,	309
Arosen,	329	B	
Armach,	313	B ABYLONE, ou	
Arran,	309	B BAGDAD,	379
Armentieres,	68	Badajoz,	254
Arnay-le-Duc,	120	y ij	

ES
S

146
254
ibid.
74
377
147
377
415
210
234
428
246
205
275
92
226
376
272
64
114
132
64
187
185
96
376
223
73

TABLE

Baciezare,	355	Beaumont-le-Vicom-	
Bagneres,	141	te,	99
Bagnialuch,	356	Beaune,	120
Bagnols,	748	Beauvais,	81
Bahus,	323	Bedfort,	299
Bailleul,	68	Befort,	92
Balbastro,	250	Belac,	131
Baluclawa,	355	Belcz,	342
Bamberg,	275	Belesme,	100
Banf,	307	Belgrade,	358
Bangor,	301	Bellac,	125
Bapaume,	66	Bellay,	122
Barantola,	384	Bellegarde,	152
Barcelone,	249	Belle-Isle,	99
Bareges,	141	Belleville,	130
Bargeny,	309	Belmont,	139
Bari,	228	Benavente,	255
Barjols,	155	Bender,	356
Bar-le-Duc,	191	Benevent,	220
Bar-sur-Aube,	88	Bercelle,	212
Bar-sur-Seine,	120	Beresof,	368
Barreine,	154	Bergame,	216
Basse,	195	Bergerac,	137
Bassora,	379	Berghen,	323
Bastogne,	177	Berg-op-zoom,	183
Bath,	300	Berg S. Vinox,	68
Bauge,	101	Berlin,	377
Baugency,	102	Bernay,	74
Baviere,	269	Berne,	195
Baume en Franche-		Berwick,	297
Comté,	124	Berwy,	308
Bautzen,	286	Bethune,	66
Bayeux,	74	Betlis,	378
Bayonne,	141	Bewmarish,	301
Bazas,	136	Bezançon,	124
Beaucaire,	148	Beziers,	147
Beaufort,	101	Bialogrod,	356
Beaujeu,	139	Biella-ozero,	368

Biell
 Biels
 Biels
 Bilba
 Billo
 Bir,
 Bisna
 Blair
 Blam
 Blaye
 Blois
 Bock
 Boisse
 Bolog
 Bonn
 Bonn
 Bonn
 Bord
 Borg
 Eorne
 Bosto
 Bouc
 Bould
 Bourb
 Bout
 bau
 Bourb
 Bourd
 Bourg
 Bourg
 Bourg
 Bourg
 Boza
 Brack
 Brady
 Braga
 Bragu

ALPHABETIQUE.

Bielle,	206	Braine le-Comte,	178
Bielski,	369	Brandebourg,	277
Bielsko,	341	Branſlaw,	347
Bilbao,	241	Brassovie,	292
Billon,	127	Brechin,	508
Bir,	379	Breda,	188
Bisnagar,	394	Breknoek,	302
Blair,	307	Breme,	279
Blamont,	191	Breſlaw,	286
Blaye,	136	Breſſe,	217
Blois,	104	Breſt,	97
Bockora,	384	Breſte,	341
Boiffeduc,	188	Briançon,	132
Bologne,	213	Briare,	105
Bommel,	184	Brie-Comte-Robert,	80
Bonne,	201	Brieſcie,	348
Bonne,	281	Brignole,	155
Bonneville,	201	Brindes,	228
Bordeaux,	133	Brinn,	286
Borg,	334	Brioude,	127
Eorneo,	405	Briffac,	101
Boston,	438	Bristol,	303
Bouchain,	69	Brive,	126
Boulogne-sur-mer,	64	Brouage,	110
Bourbon-Lancy,	120	Bruges,	177
Boutbon - l'Archambaut,	118	Brunswick,	279
Bourbonnois ;	117	Bruxelles,	176
Bourdeaux,	136	Buchoreſch,	356
Bourganeuf,	113	Buckingham,	299
Bourg,	136	Bude,	290
Bourg-en-Breſſe,	121	Buenos-Ayres,	450
Bourges,	115	Burckhaufen,	272
Boza,	234	Burgos,	252
Bracklaw,	343	Burſe,	376
Brady,	356		
Bragance,	258	C	
Brague,	ibid.	CACHAN,	386
		Cadix,	244
		Caët-marthen,	302

T A B L E

Caën ,	75	Carignan ,	205
Caënarvon ,	301	Carmagnole ,	206
Cassa ,	355	Carmint ,	353
Cagliari ,	334	Carpentras ,	157
Cahors ,	138	Carrick ,	314
Cajaneborg ,	334	Cartagene ,	247
Caire , (le)	415	Casan ,	386
Calahore ,	252	Caschan ,	388
Calais ,	64	Cashel ,	314
Calatrava ,	254	Cassel ,	68
Calmar ,	331	Cassel ,	283
Calvi ,	235	Cassovie ,	290
Calviffon ,	148	Castel-gelone ,	136
Cambaye ,	392	Castellane ,	154
Camboya ,	395	Castelnau-de-Magnac ,	140
Cambray ,	68	Castelnaudary ,	146
Cambridge ,	300	Castel-Sarrafin ,	146
Campan ,	142	Castel-Aragonese ,	234
Campen ,	188	Castillon ,	137
Canada ,	437	Castro ,	223
Candahar ,	388	Castres ,	146
Candie ,	361	Catania ,	232
Canée , (la)	ibid.	Catanzaro ,	227
Canife ,	290	Castiglione ,	205
Canourgue , (la)	150	Cata la jud ,	250
Cantázaró ,	229	Cataro ,	357
Canton ,	401	Câteau-Cambresis ,	68
Cantorbery ,	300	Caterloug ,	314
Capo-d'Istria ,	217	Cavaillon ,	157
Capouë ,	226	Cavan ,	313
Carcassonne ,	147	Caudebec ,	74
Carelskroon ,	331	Cazal	214
Cardiff ,	302	Cerifolles ,	206
Cardignan ,	ibid.	Cessenon ,	147
Carlile ,	298	Ceylan ,	408
Carickfergus ,	313	Chalabre ,	146
Carentan .	75	Châlons-sur-Marne ,	88
Carlstat ,	357		

ALPHABÉTIQUE.

205	Châlon-sur-Saone, 120	Chester, 298
206	Chambery, 201	Chicherster, 301
353	Chambre, (la) ibid.	Chiemsee, 273
157	Chambor, 104	Chiutaye, 376
314	Charenton, 79	Chinon, 114
247	Charlemont, 71	Chypre, 378
386	Charleroy, 179	Chnim, ou Chin, 356
388	Charles-Town, 439	Christianopel, 331
314	Charleville, 88	Ciotat, (la) 155
68	Charnay, 99	Civita di Chieti, 227
283	Charlieu, 130	Civita Vecchia, 223
290	Charolles, 121	Ciudad-Rodrigo, 257
136	Charost, 115	Ciudad-Real, 254
154	Chartres, 104	Clamecy, 117
gnac,	Charroux, 107	Clagenfurt, 270
140	Châtillon - sur- Indre,	Clare, 315
146	114	Clausembourg, 292
146	Châtillon - sur-Seine,	Clermont, 147
234	120	Clermont - en - Beau-
137	Châtillon en Piém. 205	voisis, 81
223	Châtres, 80	Clermont-en - Auxer-
146	Château-Briand, 96	gne, 127
232	Château-Chinon, 117	Cleves, 280
227	Château Dauphin 132	Clinovo, 357
205	Château-neuf, 86	Cluse, 201
250	Château-roux, 115	Coblents, 281
357	Château-du-Loir, 100	Coire, 198
68	Château-Gontier, 101	Colraine, 313
314	Château-Renaud, 114	Coldingham, 308
157	Châtellerault, 107	Colchester, 300
313	Chaudes-aigues, 127	Colocz, 290
74	Chaumont, 200	Coetworden, 188
214	Chaumont en-Vex. 81	Cogny, 376
206	Chaumont en-Bass. 88	Cognac, 112
147	Chauny, 81	Coimbre, 259
408	Chanrye, 327	Collioure, 252
146	Chelles, 79	Colmar, 92
2e, 88	Cherbourg, 75	Colmars, 154

T A R L E

Colberg,	278	Cronenbourg,	320
Cologne,	280	Croïa,	361
Comachio,	223	Cromartye,	307
Combraille,	128	Cuença,	254
Come,	210	Culm,	343
Commercy,	191	Custrin,	277
Commînes,	68	Czernikow	369
Compiègne,	81	D	
Compostelle,	242	DALEBORG,	330
Concarneau,	97	Daman,	392
Conches,	74	Damas,	377
Condé,	69	Damiette,	415
Condom,	140	Dammartin,	79
Condrieux,	128	Danbigh,	301
Confolans,	113	Dantzick,	343
Coni,	205	Darby,	298
Conisberg,	340	Darmouth,	301
Constance,	270	Dax,	140
Constantinople,	358	Decize,	117
Conty,	64	Delft,	185
Copenhague,	320	Delli,	372
Corbeil,	80	Dendermonde,	177
Corbie,	64	Deventer,	188
Corck,	315	Diarbekir,	379
Cordoue,	244	Die,	133
Corogne, (la)	243	Dieppe,	74
Coromandel,	391	Digne,	154
Cosenza,	228	Dijon,	120
Coulange,	121	Dinant,	96
Coulommiers,	83	Diu,	392
Coûtances,	75	Doesbourg,	384
Coutras,	136	Dol,	96
Cracovie,	342	Dcle,	124
Crecy,	64	Dombes,	122
Crecy en Brie,	80	Domfront,	77
Creme,	216	Dorat, (le)	113
Cremona,	210	Dorbent,	388
Crépy,	81		

Dor
 Dor
 Dor
 Dou
 Dow
 Dou
 Dou
 Dou
 Dou
 Dra
 Dre
 Dre
 Dro
 Dro
 Dro
 Dub
 Dun
 Dur
 Dur
 Dur
 Dur
 Du
 Du
 Du
 Du

E
 El
 Elp
 Elg
 Elv
 En
 En
 En

ALPHABETIQUE.

320	Dorcefter,	301	Entrevaux,	154
361	Dordrecht,	185	Epernay,	87
307	Dornock,	307	Errenée,	99
254	Douïay	68	Erzerum,	378
343	Downe,	313	Erfurd,	184
277	Dourdan,	80	Essingen,	274
369	Dourlens,	64	Esfeck,	290
	Douvres,	300	Estella,	251
	Draguignan,	155	Estaires,	68
330	Dresde,	277	Etaples,	64
392	Dreux,	80	Etampes,	105
377	Drogheda,	313	Eu,	74
415	Dronthem,	323	Evian,	200
79	Dromore,	313	Evora,	259
301	Dublin,	314	Evreux,	74
343	Dunemund,	335	Excefter,	301
298	Dumblain,	308	Exilles,	132
301	Dumbrition,	309		
140	Dunghall,	313	F	
117	Dun-le-Roy,	115	F ALAISE,	74
185	Dungannon,	313	Falmouth,	300
372	Dunaworty,	309	Famagouste,	380
177	Dunfreis,	ibid.	Faro,	259
188	Dunkeld,	308	Feldkirk,	270
379	Dunkerque,	68	Fenestrelles,	132
133	Dunstafag,	309	Fernio,	223
74	Durrazo,	361	Ferns,	314
154	Durham,	298	Ferrare,	223
120			Ferre, (la)	64
96	E		Ferrette,	92
392	E DIMBOURG,	308	Ferté-Bernard, (la)	100
184	Elfeueur,	320	Ferté-Milon, (la)	81
96	Elphin,	315	Feurs,	129
124	Elgin,	307	Figeac,	138
122	Elvas,	259	Fimes,	87
77	Enishkilling,	313	Final,	208
113	Enistown,	315	Final,	212
388	Ensisheim,	92	Fleche, (la)	101
			V	

T A B L E

Flensbourg,	319	Gerneſey,	77
Fleſſingue,	186	Geval,	329
Fleurus,	179	Gex,	122
Florence,	219	Gibraltar,	244
Foix,	151	Gien,	105
Foligno,	223	Giessen,	283
Fontainebleau,	80	Gironne,	249
Fontarabie,	241	Giſors,	73
Fontenay-le - Comte,	107	Glandeves,	154
Forcalquier,	154	Gloceſter,	299
Forges,	74	Glaris,	195
Fort-Louis du Rhin,	92	Glaſlow,	309
Fougeres,	96	Glogaw,	286
Franc-aleu,	128	Guelne,	341
Francfort,	277	Goa,	394
Francfort,	283	Golconde,	ibid.
Franecker,	187	Coldingen,	349
Freyſingen,	273	Gomron,	388
Frejus,	155	Gonzague,	214
Frederikod,	319	Goritz,	270
Fribourg,	195	Gorlitz,	286
Fribourg,	270	Gotheborg,	330
Friderichſtadt,	322	Gottorp,	319
Frontignan,	148	Gourdon,	138
Furnes,	177	Gournay,	74
G		Gran,	290
GABARET,	140	Grandpré,	90
Gaëte,	226	Grand-Varadin,	290
Gallipoli,	358	Grande-Melonita,	358
Galloway,	315	Gratz,	270
Ganat,	118	Grace,	155
Gand,	177	Grave,	190
Gap,	112	Gravelines,	68
Garabufe,	363	Graulhet,	146
Gemblours,	176	Gray,	124
Genes,	208	Grenade,	246
Geneve,	198	Grenoble,	132
		Griſons (les),	198

Grod
Grol
Gron
Guac
Guac
Guel
Guen
Guel
Guel
Guil
Guil
Guil
Guil
Guil
Guil

H
Had
Hag
Hag
Hal
Hal
Hal
Hal
Han
Han
Han
Han
Ha
Ha
Ha
Ha
Ha
Ha
Ha
Ha
Ha

ALPHABETIQUE.

77
329
122
244
105
283
249
73
154
299
195
309
286
341
394
ibid.
349
388
214
270
286
330
319
138
74
290
90
290
358
270
155
190
68
146
124
246
132
198

Grodno,	348	Haye, (la)	185
Groll,	184	Hazebrouck,	68
Groningne,	188	Hedin,	66
Guadalaxara,	254	Heydelberg,	281
Guadix,	246	Heilbron,	274
Gueldres,	180	Hennebond,	97
Gueret,	113	Herac,	383
Guete,	254	Hereford,	299
Guerrande,	96	Hernofand,	329
Guillestres,	132	Hermanstat,	292
Guilford,	300	Hermitage, (P)	308
Guilleumes,	154	Hola,	325
Guimaranes,	258	Hom, ou Kuttemberg.	
Guingamp,	97		286
Guise,	64	Honfleur,	74
Guisnes,	ibid.	Horne,	185

H

H ADERSLEBEN,

	319	Huningue,	92
Haderwick,	184	Hudwicwald,	329
Hagetman,	140	Hull,	298
Hagueneau,	92	Hulst,	189
Halifax,	298	Hufum,	319
Halle,	178	Hyeres,	155
Halmstat,	331	Hyeres, (Isses)	ibid.
Ham,	64		
Hambourg,	279	J	
Hamilton,	309	J ABLONITZ,	356
Hangcheu,	401	Jaca,	250
Hanover,	279	Jaicza,	356
Harfleur,	74	Jaimestown,	348
Harlem,	185	Japon,	401
Harlech,	301	Jarnac,	112
Hartfort,	300	Jaroslaw,	369
Harlingue,	187	Jassi,	356
Hayre, (le)	74	Jafa,	377
		Java,	408

Vv

T A B L E

Jena,	277	Kinsal,	315
Jersey,	277	Kiow,	342 & 369
Jerusalem,	377	Koge,	320
Indal,	329	Kola,	367
Indes,	388	Komore,	290
Ingolstat,	272	Konigingretz,	286
Innerneffe,	307	Konigsberg,	343
Inowlocz,	341		
Inspruch,	270	L	
Joannina,	361		
Joigny,	88	L A B A S T I E,	235
Joinville,	ibid.	La Canourgue,	150
Jonna,	361	La Charité,	117
Joffelin,	96	La Châtre,	115
Ipswich,	300	La Ciotat,	155
Ispaham,	388	La Ferre,	67
Issoire,	127	Lagny,	80
Issoudun,	115	Lagos,	159
Ivanogorod,	334	La Haye,	114
Jugon,	96	Lahor,	392
Juhora,	368	Lajaffo,	376
Juliers,	280	Lambalc,	96
		Lamego,	259
K		Lancastre,	298
K A L I S H,	341	Lanciano,	228
Kaminieck,	343	Landaff,	302
Kargapol,	367	Landau,	92
Karmint,	356	Landernau,	97
Kars,	378	Landshutt,	272
Kendalel,	298	Landskron,	331
Kildare,	314	Langeft,	114
Killinen,	307	Langres,	88
Kilkenny,	314	Lanion,	97
Kilmore,	309	Lanfton,	300
Kilmore,	313	Laon,	81
Kimaroy,	307	Laredo,	81
Kingoftown,	314	La Reole,	139
		Lariffe,	361

ALPHABETIQUE.

315	Larte.	361	Liège.	280
& 369	La Rye.	301	Lieffe.	81
320	Laval.	100	Ligny.	191
367	La Valette.	236	Lille.	68
290	Lavour.	146	Lillers.	66
286	Laubach.	270	Lima.	448
343	Lausanne.	199	Limbourg.	177
	Lauferte.	138	Limerick.	315
	Lautrech.	146	Limoges	125
	Le Blanc	115	Limoux.	147
	Le Buis.	132	Lincoln.	298
	L'Excluse.	189	Linaz.	80
	Lecke.	228	Lintz.	270
	Lecwe.	276	Lion.	128
	Leicester.	298	Lion-le-Saulnier.	124
	Leipsick,	277	Lions.	77
	Leitoure.	140	Lisbonne.	259
	Leitomeritz.	286	Lisieux.	74
	Le Lude.	101	L'Isle-Jordain.	140
	Lencici.	341	L'Isle-en-Dodon.	142
	Lens.	66	L'Isle Bouchart.	114
	Leon.	255	Lith.	308
	Leopol.	342	Livourne.	219
	Lepante,	361	Lochem.	184
	Lerida,	246	Loches.	114
	Lerins. (Isles)	156	Lodeve	147
	Lescar.	143	Lodi.	210
	L'Escorial.	254	Lohans.	120
	Lefneven,	97	Logowoy.	368
	Lefpare.	136	Lombez.	142
	Lessines.	178	Londres.	300
	Letor.	383	Longfort.	313
	Letrim.	315	Longjumeau.	80
	Leyde.	185	Londonderry.	313
	Leuwarden.	127	Loudun.	247
	Lianes.	242	Lourca.	107
	Libourne.	136	Loughain.	314
	Lichfield.	228	Louth.	313

T A B L E

Louvain ,	170	Malgue ,	246
Louviers ,	74	Malmugen ,	331
Lubeck ,	279	Manfredonia ,	228
Lowics ,	341	Manheim ,	281
Lublin ,	342	Manille ,	405
Lucera ,	218	Mans , (le)	100
Luzerne ,	197	Manfoura ,	415
Lucko ,	342	Mante ,	80
Luçon ,	107	Mantouë ,	214
Lucques ,	221	Marans ,	109
Lugo ,	243	Maraz .	376
Luines ,	114	Marenes ,	111
Lunden ,	331	Maretara ,	223
Lunebourg ,	279	Malboroug ,	314
Lunel ,	148	Maringues ,	127
Luneville ,	190	Mariembourg ,	69
Lufarches ,	79	Mariembourg ,	343
Luxembourg ,	177	Marmande ,	137
Lyue ,	299	Marseille ,	155

M

M ADRID ,	254	Martigues , (Ifle)	ibid.
Madure ,	394	Marvejols ,	150
Maëlftrand ,	323	Mafforan ,	206
Magdebourg ,	279	Maftricht ,	189
Magliano ,	223	Maubeuge ,	69
Magny ,	81	Mauleon ,	000
Maillezais ,	107	Mayo ,	315
Maintenon ,	104	Mayence ,	281
Majamet ,	146	Mayenne ,	99
Majorque , (Ifle)	256	Mazara ,	232
Malabar ,	391	Mazeres ,	151
Malacca ,	395	Meaco ,	404
Maldives , (Ifles)	410	Meaux ,	88
Malines ,	179	Medine ,	383
Malthe , (Ifle de)	235	Medina-Sidonia ,	242
Malvasia ,	361	Meimat ,	126
		Malaffo ,	232
		Melun ,	80
		Memel ,	84

ALPHABETIQUE.

246	Mende ,	150	Moncornet ,	64
331	Menin ,	177	Monfort ,	187
228	Mecque , (la)	383	Mongars ,	290
281	Mer ,	104	Mongomery ,	301
405	Merida ,	254	Montmorency ,	79
100	Merville ,	71	Monmouth ,	299
415	Messine ,	232	Monreal ,	147
80	Metz ,	91	Mons ,	178
214	Meulan ,	80	Montferrand ,	127
109	Meun ,	102	Montluel ,	121
376	Mexico ,	440	Mont-Dauphin ,	132
111	Mezieres ,	88	Montelimar ,	133
223	Midnick ,	348	Montignac ,	186
314	Midelbourg ,	186	Montauban ,	138
127	Milan ,	210	Mont-de-Marsan ,	141
69	Milhau ,	139	Mont-Gaillard ,	ibid.
343	Milly ,	80	Montech ,	146
137	Mindanao , (Isle)	405	Montesquiou ,	ibid.
155	Minorque , (Isle)	256	Montargis ,	105
e) ibid.	Minsko ,	348	Montbriffon ,	129
150	Mirande ,	140	Montcassel ,	70
206		& 258	Monte-Alcino ,	219
189	Mirebalais , (le)	108	Monte-Avino ,	218
69	Mirecourt ,	190	Montfort ,	92
000	Mirepoix ,	146	Montignac ,	137
315	Mironde ,	140	Montlhery ,	80
281	Mitaw ,	349	Montluçon ,	118
99	Mocha ,	383	Montmelian ,	201
232	Modene ,	212	Mont-Medy ,	90
151	Modon ,	361	Monte-Fascolo	226
404	Mogilow ,	348	Montmorillon ,	107
88	Molinghar ,	314	Montreal ,	232
383	Molife ,	228	Montpellier ,	148
242	Moluques ,	401	Mont-Louis ,	152
126	Monaco ,	208	Mont S. Michel ,	75
232	Monaghan ,	313	Montereau ,	88
80	Mont didier ,	64	Montreuil ,	64
84	Mondonedo ,	243	Morduates ,	369

T A B L E

Mortagne,	100	Nevers,	117
Morlaix.	97	Neuschâtel,	74
Mosul,	379	Newgartern,	278
Moscow;	369	Newfaufel,	290
Mostar,	357	Neustat,	270
Moulins.	118	Nice,	206
Moustiers;	201	Nicée,	376
Mucidan,	137	Nicopoli;	358
Mulhausen;	92	Nicosi,	381
Munich,	272	Nieuport;	177
Mscislaw,	348	Nipchou,	386
Munster	280	Nikoping,	329
Mure,	132	Nisi-Novogorod,	368
Murat	127	Nissa,	358
Murcie.	247	Nimegue,	184
Muret,	142	Nistot,	334
		Nismes,	148
N		Niord,	107
NAMUR,	179	Nivernois,	116
Nancy,	190	Nogent-le-Roy,	104
Nankin,	401	Nona,	357
Nantes,	96	Nomeny,	190
Nantua,	122	Norkoping;	331
Naples,	226	Nortampton,	299
Naples de Romanie,		Norwich,	ibid.
	361	Notteborg,	334
Narbonne;	147	Nottingam,	298
Narença,	357	Novare,	210
Nargonoy;	369	Novigrad,	357
Narsingue.	394	Novogorod - Weliki,	268
Narva,	335		
Negrepont,	363	Novogorod-Sewierski,	369
Nemours,	80		
Nerac,	140	Novogrodek,	1348
New-Aberdeen,	307	Noyers,	121
Neubourg,	273	Noyon,	81
Newbrifach,	92	Nuborg,	321
Newcastle,	297	Nuremberg,	275

ALPHABETIQUE.

Nuits ,	120	Ousttough ,	368
Nuys ,	281	Oxford ,	299
Nyons ,	132		

P

O			
O BERNHEIM ,	92	P ADOUÉ ,	217
Obflo ,	322	Palencia ,	255
Oczakow ,	356	Palerme ,	232
Odenſce ,	321	Paliacate ,	394
Old-aberdeen ,	307	Palmanova ,	217
Oleron , (Iſle)	110	Pamiers ,	151
Oleron ,	143	Pampelune ,	251
Olite ,	252	Panama ,	446
Olmutz ,	286	Paola ,	228
Oneille ,	205	Paris ,	79
Or , ou Pzrecop ,	355	Parme ,	210
Orange ,	157	Parray .	121
Orbec ,	74	Parthenay ,	107
Orchies ,	68	Paſſaw ,	273
Orebro ,	329	Pau ,	143
Orenſe ,	243	Pavie ,	210
Orſa ,	379	Pebliſ ,	308
Orgelet ,	122	P'egu ,	395
Origuela ,	248	Pekin ,	401
Orilhac ,	127	Pembrock ,	302
Oriſtagni ,	234	Pequigny ,	64
Orleans ,	102	Perigueux ,	137
Ornans ,	124	Perma-Welichi ,	268
Orwieto ,	223	Peronne ,	64
Oſnabrug ,	280	Perouſe ,	213
Oſtabat	144	Perpignan ,	152
Oſtende ,	177	Pefaro ,	223
Oſtie ,	222	Pefchiera ,	217
Otrante ,	228	Pefth ,	290
Ouckam ,	298	Peterboroug ,	299
Ougely ,	392	Petzora	368
Oviedo ,	242	Pezenas ,	147
		Pfreimbt ,	272

117
 74
 278
 290
 270
 206
 376
 358
 381
 177
 386
 329
 368
 358
 184
 334
 148
 107
 116
 104
 357
 190
 331
 299
 ibid.
 334
 298
 210
 357
 eliki ,
 268
 rski ,
 369
 1348
 121
 81
 321
 275

TABLE

Philippines,	405	Portsmouth,	301
Philippeville,	69	Poséga,	290
Philisbourg,	283	Posna,	341
Philipsstadt,	330	Potosi,	448
Pignerol,	205	Prague,	286
Pise,	219	Presbourg,	290
Pistoie,	ibid.	Prestayne,	302
Pithiviers,	102	Preveza, (la)	361
Plaisance,	212	Provins,	88
Pleskow,	368	Pruck,	270
Plimouth,	301	Puy-Laurens,	146
Plocsko,	341	Puy, (le)	251
Ploërmel,	97		
Plombieres,	190	Q	
Poissy,	80		
Poitiers,	107	Q U E B E C	437
Poix,	64	Quillebeuf,	74
Poligny,	124	Quillan,	147
Poloczko,	348	Quimpercorentin,	97
Pons,	111	Quimperlay,	ibid.
Pontaudemer,	74	Quintin,	96
Pont-à-Mousson,	191		
Pontac,	143	R	
Pont-de-Royan,	132		
Pontarlier,	124	R A A B,	290
Pont-de-Cé, (le)	101	Radnor,	302
Pont-de-l'Arche,	73	Raguse,	358
Pontivy,	97	Ratibor,	286
Pont-l'Evêque,	74	Ratisbonne,	273
Pontoise,	81	Rava,	341
Pontorson,	75	Ravenne,	223
Pont-sur-Yonne,	80	Realmont,	146
Pont-Saint-Esprit,	148	Rebastens,	ibid.
Portalegre,	259	Reburne,	309
Port-Louis,	97	Reggio,	212
Port-Saint-Louis, ou		Redding,	300
de Certe,	147	Reinfrew,	309
Porto,	258		

Rem
Ren
Reo
Res
Res
Rev
Rez
Rhe
Rhe
Rhe
Rhe
Rhe
Roc

Ric
Rill
Rieu
Rieu
Riez
Rig
Rim
Rior
Ripa
Roa
Roc
Roc
Roc
Rho
Roc

Rob
Roi
Ron
Ron
Ron
Rof
Rof
Ros

ALPHABETIQUE.

301
290
341
448
286
290
302
361
88
270
146
251

C 437
f, 74
147
in, 97
ibid.
96

290
302
358
286
273
341
223
146
ibid.
309
212
300
309

Remiremont,	190	Roscomon,	315
Rennes,	96	Rosienne,	348
Reole,	136	Roskild,	320
Reschow,	369	Rossano,	228
Ressundt,	329	Rostok,	279
Revel,	335	Rostow,	369
Rezan,	369	Roterdam,	185
Rhé, (Isle)	110	Rouën,	73
Rhégio,	229	Royston,	300
Rheims,	87	Rovigo,	217
Rhenen,	185	Ruffach,	92
Rhetel,	88	Rumilly,	201
Rochechoüart, (la)	107	Rurmonde,	180
		Rypen,	319
Richemont,	300	S	
Rilka,	379	S ANCERRE,	115
Rieux,	146	Sables d'Olone,	
Rieux,	147	(les)	109
Riez,	154	Saint-Amand,	68
Riga,	335	Saint-Amand en Bour-	
Rimini,	223	bonnois,	118
Riom,	127	Saint-Andiol,	151
Rispaille,	200	Saint-André,	241
Roanne,	129	Saint-Asaph,	301
Roche-Bernard, (la)	96	Saint-Aubin,	96
Rochefort,	109	Saint-André,	308
Rochelle, (la) ibid.		Saint-Avo,	191
Rhodesz,	139	Saint-Beat,	147
Rochefoucault, (la)	112	Saint-Bertrand,	142
		Sainte-Bezille,	136
Rohane,	129	Saint-Brieux,	96
Roie,	64	Saint-Chaumont	128
Romans,	133	Saint-Cyr,	80
Rome,	222	Saint-Chinian,	147
Romorantin,	104	Saint-Davids,	302
Rosay,	80	Saint-Didier,	151
Roses,	249	Saint-Denys,	79
Rosheim,	92	Saint-Dizier,	87

TABLE

Saint-Domingue, 442	Saint-Pol, 155
Saint-Etienne, 129	Saint-Pons de Tomie- res, 147
Sainte-Foy, 137	Saint-Pierre le Mou- tier, 117
Saint-Flours, 127	Saint-Quentin, 64
Saint Germain, 80	Saint-Riquier, ibid.
Saint-Girons, 143	Saint-Rambert, 130
Saint-Hyppolite, 148	Saint-Severe, 141
Saint-Jostnstoun, 308	Saint-Sebastien, 245
Saint-Junien, 125	Saint-Valery, 64
Saint-Jean Pied de Port 144	Saint-Weir, 270
Saint-Jean de-Luz, 140	Saint-Vincetit, 242
Saint-Jean-de-Mau- rienne, 201	Saint-Yrieix, 125
Saint-Jean-d'Angely, 111	Saintes, 111
Saint-Leonard, 125	Saint-Tropez, 155
Sainte-Livrade, 137	Saillac, 147
Saint-Lizer, 143	Salamanque, 155
Saint-Lo, 75	Salces, 152
Saint-Malo, 96	Salerne, 226
Saint-Marin, 223	Salins, 124
Saint-Marcel, 205	Salisbury, 300
Saint-Marcellin, 133	Salonichi, 361
Saint Maurice, 201	Salvatiera, 241
Saint-Maximin, 155	Salusses, 206
Sainte-Menehoud, 87	Samarkand, 384
Saint-Maixant, 107	Saltzbourg, 273
Saint-Michel, 191	Sangueta, 251
Saint-Michel, 201	San-Salvador, 449
Saint-Michel, 136	Santaren, 259
Saint-Omer, 66	Santillane, 242
Saint-Papoul, 146	Saragoffe, 250
Saint-Palais, 144	Sarlat, 137
Saint Paul, 66	Sarlouis, 90
Saint-Paul Tricastin, 133	Satalie, 376
Saint-Pol de Leon, 97	Sas-de-Gand, (le) 189
	Saffari, 234
	Saverdun, 156

Sau
 Sav
 Saul
 Saur
 Savo
 Scan
 Scha
 Sche
 Schle
 Schin
 Scuta
 Schw
 Schw
 Slego
 Sedar
 Seber
 Sées
 Selbu
 Segna
 Segor
 Segov
 Seiffel
 Semu
 Senlis
 Seme
 Senez
 Sende
 Sens
 Serres
 Setuv
 Seville
 Seure

 Seyne
 Sezar
 Schre
 Siam
 Sienn

ALPHABETIQUE.

155	Saugues,	198	Sion en Valais,	198
Tomie-	Savallan,	205	Siguença,	252
147	Saulieu,	121	Siliftria,	358
le Mou-	Saumur,	101	Sigeth,	290
117	Savone,	208	Sirad,	341
64	Scanderborg,	319	Sisteron,	154
ibid.	Schafoufe,	195	Skahot,	325
, 130	Scherefuf,	379	Sleswich,	319
141	Schlestat,	92	Smirne,	370
, 248	Schiras,	388	Soczow,	356
64	Scutari,	361	Soiffons,	81
270	Schwenborg,	321	Soleure,	195
242	Schwits,	195	Sommieres,	148
125	Slego,	315	Sonde, (la)	401
111	Sedan,	88	Sophie,	358
155	Sebenico,	357	Soria,	352
147	Sées,	74	Soraw,	286
155	Selburg,	349	Southampton,	301
152	Segna,	357	Spinalonga,	363
226	Segorbe,	248	Spire,	283
124	Segovie,	252	Spalato,	357
300	Seiffel,	122	Spolette,	223
361	Semur,	121	Stafford,	298
241	Senlis,	81	Stageborg,	330
206	Semendria,	358	Stagno,	358
384	Senez,	154	Stants,	195
273	Sendormir,	342	Stavenger,	328
251	Sens,	88	Stamford,	297
449	Serres,	132	Staveren,	187
259	Setuval,	259	Sterling,	308
242	Seville,	244	Stettin,	278
250	Seure, ou Bellegarde,	120	Strengner,	329
137			Stokolm,	329
90	Seynes,	154	Stralfund,	278
376	Sezanne,	88	Strasbourg,	92
le) 189	Schrewbury,	299	Straubing,	272
234	Siam,	34	Stutgard,	274
151	Sienna,	219	Stutgard,	278

T A B L E

Susdal ,	367	Tirol ,	266
Sully ,	102	Tivoli ,	222
Sultzbach ;	273	Tobol ,	386
Suda ,	363	Tocat ,	376
Sumatra ,	408	Tolede ,	254
Surare ,	392	Tolose ,	241
Suri-le-Comtal ,	130	Tonderen ,	319
Susdal ,	369	Tonnaicharente ,	111
Suse ,	205	Tonnerre ,	88
Syracuse ,	232	Tonneins ,	137
		Tonningen ,	319
T		Torgaw ,	277
		Torna ,	330
T ANDAYE ,	405	Tornus ,	121
Tangia ,	383	Tortose ,	149
Taragone ,	246	Toul ,	91
Tarbes ,	142	Toulon ,	155
Tarente ,	228	Toulouse ,	146
Targorisk ,	356	Tournay ,	177
Tarascon en Provence ,		Tours ,	114
	154	Transchin ,	290
Tarascon ,	151	Trani ,	228
Taracone ,	250	Trebifonde ,	376
Tarragone ,	249	Treguier ,	97
Tartas ,	140	Trente ,	271
Tarasthus ,	334	Treves ,	281
Tavila ,	259	Trevoux ,	123
Tauris ,	288	Trevise ,	217
Tessis ,	380	Tricala ,	361
Temeswar ;	290	Trin ,	307
Tervel ,	250	Tripoly de Sourie ,	377
Thann ,	92	Troyes ,	88
Thiers ,	127	Troky ,	348
Thionville ,	90	Trym ,	314
Thonon ,	200	Tubinge ,	274
Thorn ,	343	Tucum ,	349
Thouars ,	107	Tudelle ,	251
Tillemont ,	178	Tulle ,	126

ALPHABETIQUE.

266
222
386
376
254
241
319
111
88
137
319
277
330
121
149
91
155
146
177
114
290
228
376
97
271
281
123
217
361
307
rie, 377
88
348
314
274
349
251
126

Tuy,	243	Verfailles,	80
Tung,	307	Vervins,	64
Turin,	205	Verwick,	299
Twer,	369	Vesel,	280
V		Vesoul,	124
		Veymouth,	301
V ABRES,	139	Viana,	251
Vaison,	157	Via-Regio,	221
Valais, (le)	198	Vic-le-Comte,	127
Valcourt,	69	Vic en Armagnac,	140
Valence,	133	Vic en Bigorre,	142
Valence,	210	Vicence,	217
Valence,	248	Vichi,	118
Valenciennes,	69	Vienne en Autriche,	270
Valentine,	147	Vienne en Dauph.	133
Valogne,	75	Vierzon,	115
Valladolid,	252	Vigo,	243
Valromey;	122	Vihits,	357
Valona, (la)	361	Villa d'Iglesias,	234
Valteline, (la)	198	Villa-real,	258
Van,	378	Villaviciosa,	232
Vannes,	97	Villefranche,	206
Varsovie,	341	Villefranche,	239
Vaudrevange,	191	Villefranche,	130
Udine,	217	Villeneuve,	147
Veére,	186	Villepreux,	80
Veilly,	81	Villers-Coterets,	81
Veiffembourg,	52	Vincennes,	79
Vence,	155	Vire,	75
Venise,	216	Virignieu,	130
Verceil,	206	Vifapour,	394
Verdun,	90	Viterbe,	223
Verfeuil,	146	Vitré,	96
Vermand,	64	Vitry-le-François,	87
Verncuil,	74	Vittoria,	241
Vernon.	ibid.	Viviers,	151
Verone,	217	Ukraine,	346
Vetrué,	206		

TABLE ALPHABETIQUE.

Ulm,	274	Witepsk,	348
Underfaker,	329	Wiuhern,	309
Upsal,	ibid.	Wladislaw,	134
Uferches,	125	Wolcester,	299
Ufez,	148	Wologda,	268
Uffel,	126	Wolodimer,	369
Utrecht,	187	Wormes,	283
Warborg,	331	Worotin,	369
Wardhus,	323	Wyck,	307.
Wasserhely,	292	Y	
Waterford,	314		
Weimar,	277	Y ARMOUTH,	299
Wells,	300	Yedbug,	308
Wenerborg,	330	Yorck,	298
Werguteria,	268	Ypres,	177
Wetzlar,	283	Yssendick.	189
Wexford,	314	Ysingeaux,	151
Wexho,	331	Yvetot,	77
Wiatka,	268	Yvrée,	105.
Wiborg,	319	Z	
Wiborg,	334		
Wicklo,	313	Z AGRAB,	190
Wihits,	357	Zara,	377
Wilna,	347	Znain,	286
Winchester,	301	Zuchia,	358
Windfor,	300	Zug,	195
Wirtemberg,	274	Zurich,	ibid.
Wirtzbourg,	275	Zutphen,	184
Wismar,	279	Zwol,	188

Fin de la Table Alphabetique.

De l'Imprimerie de CHARLES OSMONT,
rue Saint Jacques, à l'Olivier.

348
309
134
299
268
369
283
369
307

TH, 299
308
298
177
189
151
77
105

, 190
377
286
358
195
ibid.
184
188

(CONT,

