



**IMAGE EVALUATION
TEST TARGET (MT-3)**



**Photographic
Sciences
Corporation**

23 WEST MAIN STREET
WEBSTER, N.Y. 14580
(716) 872-4503

**CIHM/ICMH
Microfiche
Series.**

**CIHM/ICMH
Collection de
microfiches.**



Canadian Institute for Historical Microreproductions / Institut canadien de microreproductions historiques

© 1983

Technical and Bibliographic Notes/Notes techniques et bibliographiques

The Institute has attempted to obtain the best original copy available for filming. Features of this copy which may be bibliographically unique, which may alter any of the images in the reproduction, or which may significantly change the usual method of filming, are checked below.

L'Institut a microfilmé le meilleur exemplaire qu'il lui a été possible de se procurer. Les détails de cet exemplaire qui sont peut-être uniques du point de vue bibliographique, qui peuvent modifier une image reproduite, ou qui peuvent exiger une modification dans la méthode normale de filmage sont indiqués ci-dessous.

- Coloured covers/
Couverture de couleur
- Covers damaged/
Couverture endommagée
- Covers restored and/or laminated/
Couverture restaurée et/ou pelliculée
- Cover title missing/
Le titre de couverture manque
- Coloured maps/
Cartes géographiques en couleur
- Coloured ink (i.e. other than blue or black)/
Encre de couleur (i.e. autre que bleue ou noire)
- Coloured plates and/or illustrations/
Planches et/ou illustrations en couleur
- Bound with other material/
Relié avec d'autres documents
- Tight binding may cause shadows or distortion
along interior margin/
La reliure serrée peut causer de l'ombre ou de la
distortion le long de la marge intérieure
- Blank leaves added during restoration may
appear within the text. Whenever possible, these
have been omitted from filming/
Il se peut que certaines pages blanches ajoutées
lors d'une restauration apparaissent dans le texte,
mais, lorsque cela était possible, ces pages n'ont
pas été filmées.
- Additional comments:/
Commentaires supplémentaires: Various pagings.

- Coloured pages/
Pages de couleur
- Pages damaged/
Pages endommagées
- Pages restored and/or laminated/
Pages restaurées et/ou pelliculées
- Pages discoloured, stained or foxed/
Pages décolorées, tachetées ou piquées
- Pages detached/
Pages détachées
- Showthrough/
Transparence
- Quality of print varies/
Qualité inégale de l'impression
- Includes supplementary material/
Comprend du matériel supplémentaire
- Only edition available/
Seule édition disponible
- Pages wholly or partially obscured by errata
slips, tissues, etc., have been refilmed to
ensure the best possible image/
Les pages totalement ou partiellement
obscurcies par un feuillet d'errata, une pelure,
etc., ont été filmées à nouveau de façon à
obtenir la meilleure image possible.

This item is filmed at the reduction ratio checked below/
Ce document est filmé au taux de réduction indiqué ci-dessous.

10X	14X	18X	22X	26X	30X
<input type="checkbox"/>	<input type="checkbox"/>	<input type="checkbox"/>	<input checked="" type="checkbox"/>	<input type="checkbox"/>	<input type="checkbox"/>
12X	16X	20X	24X	28X	32X

The copy filmed here has been reproduced thanks to the generosity of:

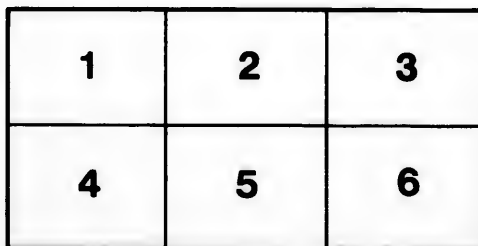
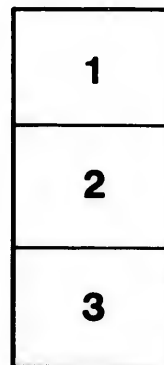
Library of the Public
Archives of Canada

The images appearing here are the best quality possible considering the condition and legibility of the original copy and in keeping with the filming contract specifications.

Original copies in printed paper covers are filmed beginning with the front cover and ending on the last page with a printed or illustrated impression, or the back cover when appropriate. All other original copies are filmed beginning on the first page with a printed or illustrated impression, and ending on the last page with a printed or illustrated impression.

The last recorded frame on each microfiche shall contain the symbol → (meaning "CONTINUED"), or the symbol ∇ (meaning "END"), whichever applies.

Maps, plates, charts, etc., may be filmed at different reduction ratios. Those too large to be entirely included in one exposure are filmed beginning in the upper left hand corner, left to right and top to bottom, as many frames as required. The following diagrams illustrate the method:



L'exemplaire filmé fut reproduit grâce à la générosité de:


La bibliothèque des Archives
publiques du Canada

Les images suivantes ont été reproduites avec le plus grand soin, compte tenu de la condition et de la netteté de l'exemplaire filmé, et en conformité avec les conditions du contrat de filmage.

Les exemplaires originaux dont la couverture en papier est imprimée sont filmés en commençant par le premier plat et en terminant soit par la dernière page qui comporte une empreinte d'impression ou d'illustration, soit par le second plat, selon le cas. Tous les autres exemplaires originaux sont filmés en commençant par la première page qui comporte une empreinte d'impression ou d'illustration et en terminant par la dernière page qui comporte une telle empreinte.

Un des symboles suivants apparaîtra sur la dernière image de chaque microfiche, selon le cas: le symbole → signifie "A SUIVRE", le symbole ∇ signifie "FIN".

Les cartes, planches, tableaux, etc., peuvent être filmés à des taux de réduction différents. Lorsque le document est trop grand pour être reproduit en un seul cliché, il est filmé à partir de l'angle supérieur gauche, de gauche à droite, et de haut en bas, en prenant le nombre d'images nécessaire. Les diagrammes suivants illustrent la méthode.



CHAMBRE DE LA CONVENTION DE RIMOUSKI.

Pour se conformer aux instructions qui furent données dans une assemblée publique de la paroisse de St. Germain de Rimouski, tenue le douze février dernier, le Comité organisateur qui fut alors constitué expédia dans les différentes paroisses du Comté une Circulaire invitant ces paroisses à élire des délégués dans le but d'ouvrir une Convention Seigneuriale, devant siéger à Rimouski, le vingt-et-un du présent mois.

Rimouski, 21 Février 1854.

J. BTE. LEPAGE,
Secrétaire du Comité Organisateur.

PROCÈS-VERBAL

DE LA CONVENTION SEIGNEURIALE DU COMTÉ DE RIMOUSKI, OUVERTE ET
TENUE LE 21 FÉVRIER 1854.

J. C. TACHÉ, Ecuyer, M. P. P., Président,
P. GAUVREAU, Ecuyer, } Vice-Présidents.
BENJ. DIONNE, Ecuyer, }
P. L. GAUVREAU, Ecuyer, } Secrétaires.
L. F. GARON, Ecuyer, }

Délégués présents :

<p>MM. A. Bertrand,..... Isle Verte, J. Bte. Bélanger,.. St. Simon, M. Côté,..... Rimouski, J. Côté, Bic, F. Chamberland,.. Bic, C. F. Caron,..... St. Simon, S. Côté, Isle Verte, J. B. Chamberland, Kakouna, J. Durnin, Ste. Flavie, J. Dutremble, Ste. Flavie, P. Dechamplain,.. Ste. Luce, Dr. Dubé, Trois-Pistoles, Ed. Durette, St. Eloi, Dr. Desjardins, ... Isle Verte, Benj. Dionne, Kakouna, J. Fournier, Ste. Flavie, J. Forbes, Matane, A. E. Gauvreau,.. Ste. Luce, P. Gauvreau, Rimouski, L. P. Gauvreau, .. Rimouski, J. Garon, Rimouski, L. F. Garon, Rimouski, D. Gagné, St. Fabien, L. A. Huot, Matane, F. Hudon, St. Simon, J. Heath, Isle Verte, J. Lévesque, Mitis, A. Langevin, Ste. Luce, C. Lepage,..... Rimouski,</p>	<p>MM. M. Lepage,..... Rimouski, H. Lepage, Rimouski, J. Lepage, Rimouski, L. J. Lepage, Rimouski, L. Langis,..... Rimouski, J. Lévesque,.... Trois-Pistoles, H. McOwan,.... Mitis, E. Martin,.... Rimouski, A. Mercier,..... St. Simon, M. Martel, Trois-Pistoles, T. Maurault, ... Isle Verte, G. Pelletier, Ste. Flavie, B. Parent,..... Ste. Luce, O. Pineau,..... Rimouski, J. Pouliot,..... Rimouski, J. B. Pouliot, ... Rivière du Loup, J. Roy, St. Fabien, C. Rioux,..... Trois-Pistoles, P. Renouf, Trois-Pistoles, R. Sproat, Mitis, J. B. Saucier,.... Ste. Flavie, M. Santerre,.... Ste. Luce, J. Sirois,..... Kakouna, T. St. Laurent,.. Kakouna, G. St. Pierre,.... St. Fabien, A. Tremblay,.... Ste. Luce, J. C. Taché, Rimouski, H. Turcot, St. Eloi, L. Voyer, Bic.</p>
---	--

Les Seigneurs qui ont pris part à l'Assemblée étaient :

MM. D. Fergusson, Seigneur de Mitis,
L. N. Gauvreau, Seigneur de Villeraï,
C. Rioux, Co-Seigneur, Trois-Pistoles.

A la suite des délibérations de l'Assemblée les motions suivantes furent proposées :—

M. le Dr. Dubé propose secondé par M. A. E. Gauvreau :

Qu'il soit résolu que la question seigneuriale est une mesure d'urgence et qu'il n'y a pas d'autre moyen de la régler immédiatement qu'en adoptant un système uniforme et simplifié afin de savoir de suite à quoi s'en tenir et n'être pas sujets aux délnis, mécomptes et difficultés de tout genre, des enquêtes, expertises, commissions et répartitions.

Adoptée à l'unanimité.

M. Edouard Martin propose secondé par M. le Dr. Desjardins :

Qu'il soit résolu que c'est l'opinion de cette Convention que le plan proposé par M. le Dr. Taché, représentant du comté de Rimouski, a mis la question de la Commutation Seigneuriale sous un nouveau jour et que ce plan est celui qu'adopte le Comté de Rimouski en autant que concerné dans la question.

Adoptée unanimement.

M. Théophile St. Laurent propose secondé par M. Jean Sirois :

Que cette Convention se charge au nom du Comté de Rimouski de faire imprimer en pamphlet le projet du Dr. Taché ainsi que les explications et commentaires qui l'accompagnent pour être distribué largement dans le public.

Adoptée unanimement.

M. John Heath propose secondé par M. Charles François Caron :

Que cette Convention au nom du Comté de Rimouski invite les autres Comtés à examiner murement le projet du Dr. Taché, certaine qu'est cette Convention que ce projet, reudant justice à toutes les parties, sera adopté après examen sérieux.

Adoptée unanimement.

M. J. Garon propose secondé par M. R. Sprout :

Que cette Convention entretient l'opinion que les Membres du Haut Canada appuieront les Membres du Bas-Canada dans la question importante de l'abolition totale des droits seigneuriaux.

Adoptée unanimement.

Proposé par M. L. A. Huot secondé par M. F. Chamberland :

Que pour répondre à l'appel que le Comté de Kamouraska a fait aux habitants de ce District, cette Convention offre à sa considération le Projet qui vient d'être adopté.

Adoptée unanimement.

M. J. B. Pouliot propose secondé par M. J. Garon :

Que pour amener la solution immédiate de la question Seigneuriale il devient nécessaire que cette Convention s'entende avec les autres Conventions Anti-Seigneuriales de cette Province pour tâcher de parvenir à l'adoption d'un plan uniforme pour toute la Province qui devra être soumis à la prochaine Session de la Législature.

Cette motion fut rejetée par toute l'Assemblée, moins les moteurs, sur le principe qu'elle tendait à infirmer l'adoption du Projet dont il est question, et que la Convention avait déjà fait appel par une résolution aux autres parties du pays.

Proposé par M. J. Forbes secondé par M. J. B. Pouliot :

Que les remerciements de cette Assemblée sont dus à M. le Président tant pour ses services rendus dans la circonstance présente que pour ses efforts constants à promouvoir les intérêts du pays et de son Comté en particulier ; qu'ils sont aussi dus à MM. les Vice-Présidents et aux Secrétaires pour l'intérêt qu'ils ont pris dans la question actuelle.

Vraie copie.

P. L. GAUVREAU, }
L. F. GARON, } Secrétaires.

DE LA
TENURE SEIGNEURIALE
EN
CANADA,
ET
PROJET DE COMMUTATION

PAR
J. C. TACHÉ.

“ Il est évident qu'on ne peut introduire
“ aucune disposition générale dans la loi,
“ sans faire souffrir quelques individus plus
“ ou moins, mais en même tems, il est d'une
“ saine politique d'adopter le plan qui offre
“ le moins d'inconvéniens.”
(Rapport de la Commission de 1843.)

“ Indubio libertati favendum est.”
(Aphorisme Romain.)

QUÉBEC:
IMPRIMÉ PAR LOVELL & LAMOUREUX, A LEUR ÉTABLISSEMENT A VAPEUR,
RUE LAMONTAGNE.
1854.

AUX MEMBRES DE LA CONVENTION SEIGNEURIALE DU COMTÉ
DE RIMOUSKI,

MESSIEURS,

Je me rends à vos désirs en vous offrant aujourd'hui un nouveau projet de règlement de la Tenure Seigneuriale en Canada. La seule récompense que j'ambitionne pour mon travail, c'est un examen sérieux et impartial de son ensemble. Je vous demande pardon de vous présenter un mémoire qui trahit la hâte de son exécution, et dans la rédaction duquel d'ailleurs j'ai dû tout céder à la concision.

Croyez à mon dévouement,

J. C. TACHÉ.

RIMOUSKI, le 21 Février, 1854.

1854
(44)

I.

Jusqu'à ce jour je ne m'étais occupé de la Tenure Seigneuriale qu'au point de vue du redressement des griefs, et ne voulais de commutation que ce qu'il en fallait pour soustraire l'industrie à l'entrave que lui met la Tenure en Censive dans certains cas. En cela, je ne faisais qu'adopter l'opinion des hommes les plus éminents qui se sont occupés sérieusement de cette question et obtempérer aux vœux exprimés par la grande majorité des censitaires dans les requêtes par eux présentées aux autorités. Ces opinions sont mises en relief dans les lettres et documents qui sont annexés au Rapport de la Commission de 1843. " Les plaintes que l'on a portées ou soulevées contre notre Tenure Seigneuriale, écrivaient les censitaires de St. Cyprien de Léry, n'auraient dû être portées que contre des spéculateurs devenus Seigneurs des plus belles Seigneuries, de même que contre le silence imposé dans nos Cours de Justice sur les actes illicites qui ont compromis ce système."

Je suis encore d'opinion que pour un Pays nouveau et pour un Pays exclusivement agricole, il n'est pas de meilleure manière d'octroyer les terres que la manière voulue par la Tenure Seigneuriale, telle que constituée en Canada par les lois françaises. " Le système des Seigneuries, disait le célèbre André Stewart, dans le Rapport du Comité de 1820

“ sur l'établissement des terres incultes, est propre à produire
 “ et a produit en ce Pays une division égale des terres, chose
 “ favorable au bonheur des hommes, aux bonnes mœurs, aux
 “ habitudes d'industrie, à la stabilité des lois du gouverne-
 “ ment et à la force militaire du Pays.”

Je suis loin de partager l'opinion de ceux qui prétendent que la Tenure Seigneuriale, dans les rapports individuels qu'elle crée, avilit le peuple et le dégrade. Michelet dit de la féodalité en Europe : “ Formes serviles, esprits libres et hardis tel est le droit féodal.” En outre, disent les Commissaires de 1843 : “ Le Seigneur Canadien n'était pas investi de plusieurs droits et privilèges odieux et outrageants qui caractérisent le Seigneur Féodal en Europe.” Nous avons de la féodalité ce qu'elle a de bon et c'est probablement en partie à cette institution que nous devons les mœurs chevaleresques et l'exquise politesse de notre population ; tâchons de faire en sorte que ces excellentes choses restent quand le système seigneurial sera éteint, et gardons nous d'insulter aux institutions qui passent. La liberté et l'égalité y gagnent de n'être pas accompagnées d'allures triviales et malséantes.

Il y a toujours eu et il y aura toujours de grands propriétaires, qu'ils soient patriarches, seigneurs ou marchands ; la grande propriété est un élément nécessaire aux progrès de la race humaine ; mais on finit toujours par abuser des institutions et de là ces secousses prévues ou subites qui se voient dans l'histoire et la législation de tous les peuples sous les noms de Jubilé, lois agraires, révolutions, et qui, à l'avenir, se nommeront expropriation aux fins d'intérêt public, moyennant indemnité. Dans l'origine, d'après notre Tenure, le colon Canadien en mettant le pied dans sa nouvelle patrie, pouvait, enfonçant sa hache dans l'arbre de la forêt, dire ce sol est à moi, et de là l'adage appliqué par celui qui n'a pas encore de titre écrit : “ c'est la hache qui fait mon contrat.” Certes, le colon du Franc et commun socage n'en peut guère dire autant.

A ne considérer la Tenure Seigneuriale que dans les rapports de Censitaire à Seigneur et de Seigneur à Censitaire, il est impossible d'avocasser sagement la doctrine d'une commutation compulsoire contre le Censitaire, parce que c'est lui qui

est chargé, que c'est sur lui que pèse le poids et que dans pareil cas l'option est son droit. Toute loi tendant à changer la nature d'un privilège a pour but d'alléger le fardeau de celui qui souffre. Sans cela la loi serait inutile ou vexatoire. "Il serait souverainement injuste, disait l'Inspecteur Général, M. Hineks, en 1853, d'imposer une commutation forcée et cela "à cause des exactions des Seigneurs." Ceci est évident en tant que se rapportant à une loi devant régler des transactions privées. Laissée là, la question Seigneuriale n'a pas d'autre solution, qu'au moyen d'une loi déclaratoire des droits respectifs des Seigneurs et des Censitaires et d'une loi de commutation volontaire. Je ne veux pas d'autres preuves de la justesse de cette opinion, dans l'application, que la lutte des intérêts, la multiplicité des prétentions et le conflit des autorités, auxquelles je pourrais ajouter l'encombrement de détails qui caractérise tous les projets de règlements. Cette idée a été développée par MM. Buchanan, Taschereau et Smith dans leur rapport de 1843, et c'était aussi l'opinion du Comité de 1851.

Mais heureusement la question a un côté plus large. L'inféodation ne lie pas seulement le Censitaire; mais elle lie la société toute entière, et suivant l'énergique langage des vieilles traditions "l'enferme sous portes et gonds du ciel à la terre." Le crédit foncier, les entreprises publiques et privées, les droits des tiers tout est soumis au Régime de cette Tenure. Je citerai un exemple, duquel je ferai ressortir un fait important dans la cause. La province en commun avec de puissantes compagnies est engagée dans la confection d'un réseau de voies ferrées; mais il faut traverser le sol Seigneurial et en acquérir une portion; or chaque parcelle du sol féodal, en vertu de l'indivisibilité du cens, est soumise au droit de Lods et Ventas, qu'une transaction arrive équipolant à Vente, et il faudra payer aux Seigneurs la douzième partie de la valeur des chemins de fer.

Dans ce cas, comme dans celui de la fondation ou de l'agrandissement de villes ou de l'établissement d'usines ou manufactures, ce n'est pas le Censitaire détenteur actuel de la propriété rurale qui souffre le mal le plus grand; mais l'in-

dustriel ; mais le capitaliste, et par contrecoup la société entière, dont les progrès peuvent se trouver retardés, paralysés même. Le cultivateur qui transmet de père en fils sa propriété ne paie jamais de Lods et Ventes et le propriétaire de la campagne qui vend à un industriel une petite portion de sa terre, la vend ce qu'elle vaut pour lui, plus même, et les Lods et Ventes qui accroissent par l'application de capitaux ne sont plus son affaire. M. Berczy de D'Aillebout écrivait aux Commissaires de l'Enquête sur la Tenure féodale : " Si j'avais la " liberté de commuer la Tenure des terres que je possède main- " tenant, j'aurais peu de raison de le faire ; non pas que j'aie " individuellement d'objection à changer de Tenure ; mais par " ce que je préfère garder l'argent qu'il me faudrait donner pour " l'obtenir, afin de l'employer d'une manière beaucoup plus " profitable." C'était aussi alors l'opinion qu'exprimaient MM. Taché de Kamouraska, Raymond de St. Jacques et une foule d'autres personnes, qui ne peuvent être taxées d'idées rétrospectives ou arriérées. C'est sous l'influence d'une idée aussi saine, que M. le Procureur Général Drummond faisait lors de la discussion sur le projet de loi de la dernière session la déclaration suivante qui fut applaudie de toute la chambre : " Je ne consentirai jamais à une mesure rendant la commuta- " tion immédiate et forcée de la part du censitaire." Ce n'est donc pas sur ce terrain que j'aborde la question. Je veux la traiter comme une mesure d'utilité générale, nécessitée par un changement survenu dans la manière d'être de la société ; et je pose en principe, que dans cet acte d'expropriation aux fins d'intérêt public : le Seigneur doit être indemnisé jusqu'au montant entier de tout ce qui justement lui appartient : que le Censitaire doit payer jusqu'à concurrence de ce qui est dû par lui : que la Société doit contribuer pour autant qu'elle retire d'avantages et qu'elle impose de sacrifices, car c'est un sacrifice que la société impose au Seigneur en le forçant de s'occuper d'un nouveau placement de capitaux et c'est un sacrifice qu'elle impose au censitaire en le forçant de racheter les droits casuels qu'il ne paie aujourd'hui qu'en vertu d'un acte de sa volonté.

II.

IL convient avant tout de faire l'histoire de la tenure seigneuriale, afin de démontrer le but et l'intention qui ont donné lieu à son introduction en Canada, et faire connaître l'étendue des devoirs qu'elle impose à chaque membre de la société. Il n'est pas nécessaire d'aller chercher dans l'histoire l'origine du droit féodal en Europe ; il est évident d'ailleurs que cette institution ne s'est formée que pièce à pièce de la décentralisation administrative et judiciaire poussée dans ses dernières limites par des peuples fiers et guerriers jaloux de leurs droits, sans forme régulière de gouvernement, divisés entre eux d'origine et d'intérêts ; mais, accoutumés à la même vie et aux mêmes usages et ayant besoin de se réunir dans de grandes occasions pour l'attaque ou la défense.

Immédiatement après la découverte du Canada, le premier soin des rois de France fut de travailler à *coloniser le pays dans le but d'évangéliser et civiliser les Sauvages, et de procurer l'avantage des sujets du roi*. C'est donc sur une contrevérité historique que des seigneurs se sont appuyés pour dire que les concessions des terres, dans l'étendue de la Nouvelle-France, n'a eu pour but que de bénéficier une classe au détriment de l'autre : et leur procureur était bien mal servi par sa mémoire quand il a avancé que les rois de France considéraient "*le peuple comme si abject qu'il ne valait pas la peine qu'on s'en oc-*

cupât.” L’histoire est là pour prouver que durant tout le travail de transformation qui a eu lieu surtout du 10^e au 12^e siècle, la lutte en France était entre le peuple et le roi d’une part, et les grands feudataires de l’autre.

Quoiqu’il en soit, l’intention manifeste des rois de France est exprimée en toutes lettres dans chacun des documents qui ont trait à la colonie. “Toute l’histoire de la législation ancienne du Canada, disait M. Chauveau dans la dernière session du parlement, n’est autre chose qu’un projet de colonisation.”

Les pouvoirs et attributions donnés par Henri IV. d’abord à MM. de Roberval, de Monts, puis à Guillaume de Caen, n’ayant pas produit l’effet désiré, Louis XIII., en 1627, constitua par un acte royal la compagnie des cent associés et révoqua les articles accordés à de Caen, en donnant à cette compagnie le pays de la Nouvelle-France *en toute propriété, justice et seigneurie*, et, en tête de ce document, le roi explique le but de cette concession en ces mots :—“ Le Roy continuant le même désir que le défunt, Henri le Grand, son père, avait de faire rechercher et découvrir ès pays de la Nouvelle-France quelqu’habitation capable pour y établir colonie afin d’essayer d’amener les peuples qui y habitent à la connaissance du vrai Dieu, les faire policer et tirer des dites terres quelqu’avantageux commerce pour l’utilité des sujets du Roi.”

Cette compagnie de la Nouvelle-France fit des concessions de seigneuries à différents individus et toujours suivant l’intention manifestée de coloniser :—“ Le désir de bien établir la colonie de la Nouvelle-France, nous faisant rechercher ceux qui y peuvent contribuer de leur part et bien, etc.—(Concession de la compagnie aux révérends Pères Jésuites.)

En 1663, la compagnie se sentant incapable d’accomplir le but pour lequel elle avait été formée, fit abandon de ses droits, et en 1664, Louis XIV. constitua la compagnie des Indes Occidentales à laquelle il céda, suivant l’expression de nos pères, “l’Afrique et l’Amérique” en toute seigneurie, propriété et justice, pour “achever de les peupler et y faire le commerce que les étrangers y font présentement.” Le succès n’ayant

pas répondu à l'attente, le grand roi révoqua la concession et réunit en 1674 les propriétés de la compagnie des Indes au domaine de la couronne :—“ Pour conserver à nos sujets,” porte l'édit, “ les avantages que leur courage et leur industrie leur avaient acquis,” et Louis considérant nécessaire de pourvoir à la concession des nouvelles terres, donna autorité à MM. de Frontenac et Duchesneau, alors Gouverneur et Intendant, d'accorder des concessions, et depuis, toutes les concessions furent faites par le roi ou ses représentants, et la plupart de ces concessions portent en tête : “ Sa majesté ayant de tout “ temps recherché avec zèle les moyens de pousser “ dans les pays les plus inconnus la gloire de Dieu, “ avec le nom chrétien, fin première et principale de l'établissement de la colonie française en Canada,” etc., etc.

On a vu que le Roi révoquait au besoin et sans indemnité les concessions faites aux Compagnies ; a différentes reprises la forfaiture fut de même décrétée contre les individus pour cause de non établissement ; en voici un exemple qui date de 1689 : “ Ayant fait entendre à Charlotte Lacombe, veuve “ d'Antoine Caddé que nous désirions conformément aux “ intentions du Roi qu'elle fit valoir *et habiter* la Rivière de “ la Madeleine.....sans avoir commencé de faire aucun “ établissement dans la dite Rivière ni sur le dit terrain— “ pourquoi nous lui aurions témoigné.....que nous allions “ réunir la dite Rivière et terres concédées au dit Caddé “ au domaine de Sa Majesté *pour l'accorder à une autre personne qui voudrait y faire quelques établissements pour le “ bien et augmentation de la Colonie, etc., etc.*” (Titre du Sieur Denis Riverin.)

Les concessions se faisaient à condition *d'établir et concéder aux taux et redevances accoutumés*. Les relations et les devoirs réciproques du Seigneur au Roi et du Censitaire au Seigneurs étaient et sont encore réglés par la coutume, et les Edits et Arrêts Royaux, et les ordonnances et décisions des Intendants établissaient la Jurisprudence en matières d'interprétation.

Jusqu'à la cession du Canada la Couronne de France et ses chargés de pouvoirs veillèrent avec un soin tout paternel à

l'établissement du Pays et au maintien des droits des colons censitaires ou voulant le devenir, et toute tentative d'empiétation ou de refus de concéder de la part du Seigneur était à l'instant réprimée. L'Edit de 1663 et les Arrêts émanés de 1672 à 1711 avec et pardessus tout l'Arrêt de Marly établissaient d'une manière claire les obligations respectives du Seigneur et du Censitaire. "L'on a défini par des dispositions précises la nature exacte et l'étendue des droits des Concessionnaires de la Couronne et les obligations qu'ils assumaient en recevant l'investiture de leurs diverses possessions." (Rapport de la Commission de 1843.)

Le Roi se réservait la Foi et hommage et les immunités qu'elle comporte, à Titre de Suzerain. Le Seigneur Canadien avait la propriété dominante du sol inféodé, comprenant les droits qui en découlent en vertu de la coutume et des Edits et Arrêts, à charge de gérer et concéder à peine de forfaiture. Le Censitaire avait le domaine utile du sol à charge de redevances accoutumées et d'établir à peine de forfaiture.

Les choses en étaient là, liant toutes les parties, lorsqu'arriva la cession du Canada à la Couronne d'Angleterre, *en conservant aux sujets Canadiens toutes leurs institutions, lois, usages et coutumes*. Le nouveau gouvernement peu soucieux du bonheur de ses nouveaux sujets, et voulant s'attacher les grandes familles du Pays ou les remplacer par des spéculateurs, ne prit aucun soin de maintenir ou faire respecter les droits des Censitaires ; et si, à différentes époques, les gouvernants semblèrent s'occuper de la question, leur sollicitude n'allât jamais jusqu'à apporter le moindre remède. Aussi, bon nombre de Seigneurs commencèrent-ils après la conquête à empiéter et ont-ils continué jusqu'à nos jours surchargeant les contrats de réserves et redevances de tout espèce. Ce fut en vain que les Censitaires représentèrent que la branche de la législature s'occupât des griefs. Le Rapport de 1831 resta sans effet ; l'adresse de la Chambre d'Assemblée de 1824, demandant de "conserver entier le droit du sujet à une cession des terres incultes aux *redevances, conditions accoutumées*," ne fût pas écoutée, les procédés de 1821 à 1836 n'eurent pas plus de succès contre l'arbitraire du gouver-

nement et depuis 1763, date des premières empiétations, les prétentions exagérées de certains Seigneurs sont demeurées sous protêt, et ont été mises en exercice à l'encontre de la volonté de la population du pays.

Je ne puis terminer ce court esquisse de l'histoire de la Tenure Seigneuriale en Canada sans citer la touchante peinture faite par les Censitaires de Lacolle, des empiétations exercées à leur détriment : " Les premiers habitants de ces Seigneuries, situées sur la frontière de cette Province, étaient ce qu'on appelle dans le Canada-Ouest *United Empire Loyalists* : C'étaient des gens qui par leur dévouement à la Couronne Britannique, lors de la révolution des Colonies Américaines et du règlement final de la frontière entre la République Américaine et les Colonies Britanniques actuelles, abandonnèrent tout ce qu'ils avaient dans cette République, et vinrent pauvres s'établir sur le territoire Britannique le plus voisin. Ainsi ils arrivèrent dans la Seigneurie de Beaujeu sur la Rivière Lacolle, maintenant nommée la Seigneurie de Lacolle. Elle avait été achetée pendant les troubles révolutionnaires et l'incertitude de leur issue, pour une bagatelle par le Major Général Christie, de l'armée Britannique, de M. De Beaujeu concessionnaire de la Couronne. Quand ces malheureux arrivèrent dans ce Pays, ils trouvèrent une grande étendue de forêt entre les mains de ce Général Christie ; et dans leur état de dénuement il fallait absolument qu'ils obtinssent des terres pour faire vivre leurs nombreuses familles, sans pouvoir prendre le temps de s'informer des conditions primitives auxquelles le propriétaire actuel les possédait. Il n'était pas facile alors (et il y a soixante ans de cela) à des gens de leur condition d'obtenir ces informations ; et croyant d'après le rang élevé du personnage, qu'il ne leur imposait aucune charge qui n'était autorisée par ses droits légitimes, ils acceptèrent des terres de lui aux conditions qu'il leur dicta. Mais eux et leur descendants se sont convaincus ensuite qu'il n'avait pas le droit de leur faire les conditions qui leur a imposées. Cependant, chaque fois que les Censitaires se sont adressés aux tribunaux pour demander l'exécution des conditions de la concession

“ du Roi au Seigneur, les tribunaux ont invariablement, depuis quelques années, mis de côté la concession royale et ont condamné les Censitaires sur la teneur de leurs contrats, comme des actes volontaires de leur part.” (Documents de la Commission de 1848.)

Qu'on me permette de remarquer qu'au même moment que les *United Empire Loyalists* sacrifiaient à leur dévouement les intérêts de leurs familles, la population française qui n'avait pas les mêmes raisons d'affection rejetait les offres de la Nouvelle République, et que quelques années plus tard (en 1812,) elle allait verser son sang sur la frontière pour défendre l'intégrité du territoire Britannique. Sous ces circonstances il n'est pas un homme de cœur dans l'étendue de l'Empire qui n'admettra que le Gouvernement est tenu à une éclatante réparation pour des torts qui portent avec le caractère de l'injustice celui de l'ingratitude.

III.

LE premier pas à faire dans le règlement de la question seigneuriale est de réduire les prétentions respectives des seigneurs et des censitaires à leur juste valeur et faire à chacun la position que lui donnent les lois qui garantissent les droits des uns et des autres : heureusement que la chose n'est ni longue ni difficile : car la position toute exceptionnelle du Canada comparée à celle des pays en France soumis au droit coutumier fit que chaque point important de la tenure seigneuriale a été fixé d'une manière claire et définie par des édits, arrêts et ordonnances : en sorte que presque la seule chose qui reste du droit féodal français est le langage féodal qui donne une valeur à certains mots comme les mots *cens*, *banalité*. Bien entendu que je ne fais allusion ici qu'à ce qui a trait à la concession des terres et n'entend pas parler de l'application du droit féodal en matières d'héritages, succession et autres actes de la vie civile. De fait, la couronne donnait à certains individus en concession seigneuriale des terres d'une assez grande étendue dans le but emphatiquement exprimé de coloniser, et afin de rendre l'octroi au peuple facile et immédiat ; se réservant par là le droit de régler et restreindre l'étendue du privilège à mesure que les besoins de la colonie se dessinaient et de reprendre la chose cédée en fidéi-commis suivant le cas sans en cela commettre une injustice, puisque la gestion cessant il n'y avait

plus de considération pour les honoraires. “ La loi canadienne, “ dit notre historien, M. Garneau, n’a considérée d’abord le “ seigneur que comme un fermier du gouvernement.” Ces concessions d’ordinaires étaient faites de préférence aux personnes qui avaient rendu des services ou se distinguaient par leurs talents et leur énergie.

Voici la chose : le roi tenait en dépôt pour le besoin de ses peuples des terres appelées le domaine du roi. La distribution de ces terres demandait un système administratif quelconque : le roi pensant avec raison qu’en disséminant sur la surface d’un nouveau pays un nombre d’hommes intelligents et actifs, chargés de faire établir moyennant un intérêt à eux accordé dans les progrès de ces établissements, choisissait des agents auxquels il octroyait une étendue de terre suffisante pour y fonder une petite colonie, il les obligeait à s’y fixer et à cette fin il était permis à ces agents de se choisir, chacun dans les limites de son agence, une terre pour son usage exclusif (*origine du domaine privé.*) Le roi désirant s’assurer de l’obéissance de ses agents à ses ordres leur ordonnait de venir de temps à autre lui en faire le serment (*origine de la foi et hommage.*) Le roi voulant veiller à l’établissement du pays et pouvoir facilement se procurer les renseignements nécessaires sur les progrès de la colonie, obligeait ses agents à lui fournir ces renseignements (*origine de l’aveu et dénombrement.*) Pour empêcher que l’intérêt créé en faveur des agents dans la chose commise à leurs soins ne fut changée par eux en moyen de spéculation, le roi exigeait qu’au cas de vente de l’investiture, il lui serait payé un cinquième du prix d’achat (*origine du quint.*) Pour empêcher que les agents ne malversassent en refusant de faire établir, en vendant, en exigeant des redevances trop onéreuses ou prohibitives, le roi leur ordonnait de concéder à tout venant à un taux connu de tout le monde (*origine de l’obligation de concéder aux redevances accoutumées sans exiger aucune somme d’argent ni autres charges.*)

Comme des moulins à moudre les grains étaient nécessaires au maintien de la Colonie et que les Colons se trouvaient trop pauvres pour en ériger, le Roi ordonnait aux agents d’en construire, et pour leur rendre cette obligation moins

onéreuse, il forçait le colon à fréquenter exclusivement le moulin de l'agence à laquelle il appartenait à un taux fixe de mouture (*origine de la banalité.*) Le Roi voulant rémunérer ses agents des troubles et impenses de leur gestion leur permettait de prélever sur chaque colon en faveur duquel avait lieu telle gestion une redevance annuelle affectée sur chaque arpent superficiel de terre concédée : en affectant ainsi la redevance annuelle sur chaque arpent octroyé, le Roi avait en outre en vue d'induire les colons à ne concéder que la quantité de terre qu'ils pouvaient mettre en valeur (*origine des Rentes.*) Le Roi voulant faciliter la gestion de ses agents et faire contracter aux colons les habitudes sédentaires du Cultivateur, en décourageant les mutations fréquentes, obligeait les tenanciers à payer aux agents un douzième du prix de chaque vente de terre (*origine du cens comportant droit de Lods et Ventes.*)

Enfin, pour inspirer le respect dû aux intermédiaires obligés entre le Roi et son peuple, les Actes Royaux appelaient ces agents Seigneurs, les faisant suivant leurs capacités et les circonstances dispensateurs de la justice ; qualité qui en vertu des coutumes investissait de certains droits honorifiques (lucratifs quelque fois), celui qui en était qualifié.

Tous les autres droits réclamés par certains Seigneurs Canadiens sont des empiétations à l'exception du droit de préemption, ou Retrait Conventionel, qui n'est, à proprement parler, qu'une garantie donnée par le Censitaire au Seigneur, de la bonne foi de ses transactions, et qui ne constitue pas en soi une immunité ; à moins qu'on ne veuille dire qu'il donnait le droit au Seigneur de se choisir ses censitaires ; principe assez correct appliqué pour des temps antérieurs au féodalisme Européen, dont le vassal était l'*homme d'armes*, mais qui n'avait pas de raison d'être en Canada.

De mille et un documents qui prouvent l'exactitude de la définition que je viens de donner, je ne citerai que quelques passages des Arrêts de 1686 et 1711, ou de Marly, des ordonnances du 8 Mai et du 16 Novembre 1727, et le titre de Concession de la Seigneurie du lac des Deux-Montagnes, qui porte un caractère spécial et privilégié ; j'ajouterai une citation de la

lettre de MM. Beauharnais et Hocquart au ministre d'alors, comme étant un commentaire sur le titre de concession dont je viens de parler.

L'Arrêt du 4 juin 1686 a trait à la banalité et statue en ces termes : " Le Roi étant en son conseil, ayant été informé que
 " la plupart des Seigneurs qui possèdent des fiefs dans son pays
 " de la Nouvelle France négligent de bâtir des moulins banaux nécessaires pour la *subsistance des habitants du dit*
 " *Pays*, et voulant pourvoir à un défaut si préjudiciable à
 " l'entretien de la colonie, Sa Majesté étant en conseil a
 " ordonné et ordonne que tous Seigneurs..... seront
 " tenus d'y faire construire des moulins banaux dans le temps
 " d'une année après la publication du présent Arrêt, &c. &c."

Remarquons en passant qu'il y a une immense différence entre ce droit de banalité ou plutôt cette obligation de bâtir des moulins à farine, et le prétendu droit aux Rivières et Cours d'eau non navigables. Qui veut la fin veut les moyens ; les Seigneurs Canadiens ont certes le droit dans l'étendue de leurs fiefs aux prises d'eau nécessaires à faire mouvoir leurs moulins banaux, mais tout ce qui est au-delà est empiètement. Le propriétaire Riverin qui souffre des incommodités du passage d'un cours d'eau sur sa terre doit profiter des avantages que la nature offre en compensation ; la dérogation à ce principe commun en faveur des Hauts-Justiciers en France, tenait à un ordre de chose qui n'a jamais existé ici.

L'arrêt de 1711 daté de Marly, définit les obligations du Seigneur vis-à-vis le colon, et se lit ainsi : " Ordonne aussi
 " Sa Majesté que tous Seigneurs au dit Pays de la Nouvelle
 " France aient à concéder aux habitants, les terres qu'ils leurs
 " demanderont dans leur Seigneurie à titre de redevance, et
 " *sans exiger d'eux aucune somme d'argent* pour raison des
 " dites concessions, si non et à faute de ce faire, permet aux
 " dits habitants de leur demander les dites terres par sommation et en cas de refus de se pourvoir pardevant le Gouverneur et Lieutenant-Général et l'Intendant au dit Pays, auxquels Sa Majesté ordonne de concéder aux dits habitants les
 " terres par eux demandées dans les dites Seigneuries *aux*

“ *mêmes droits imposés* sur les autres terres concédées dans
 “ les dites Seigneuries, lesquels droits seront payés par les
 “ nouveaux habitants entre les mains du receveur du domaine
 “ de Sa Majesté en la ville de Québec, sans que les Seigneurs
 “ en puissent prétendre aucun sur eux de quelque nature qu’ils
 “ soient, &c., &c.”

Cet acte est la confirmation de la politique coloniale des Rois de France, et suffit pour démontrer que le Seigneur n’était pas le maître de vendre à aucun prix, quelque médiocre qu’il fut, et qu’au contraire il était tenu de concéder, et aux redevances accoutumées, puisqu’en substituant les Gouverneurs et Intendants au Seigneur récalcitrant, il leur est enjoint de se conformer aux taux ordinaires. Cette disposition *des redevances accoutumées* découle comme de source de la défense de vendre et d’exiger aucune somme d’argent pour prix de la Concession. “ Sans un taux, dit M. LeBlanc, le précepte de concéder serait illusoire par cela même qu’il pourrait être éludé par la demande de rentes si élevées que le censitaire ne pourrait les accepter.” M. Badgley remarquait devant le Comité de 1851, “ qu’il doit être manifeste, qu’un haut prix en argent pour le lot ou une charge élevée sous forme de rente, affectent la transaction précisément de la même manière.”

Voici à ce sujet les termes ordinaires des titres de concession aux Seigneurs : “ *aux cens, rentes et redevances accoutumées par arpent de terre de front sur quarante de profondeur.*” La nature des privilèges accordés aux Seigneurs étant définie, il reste à en démontrer l’étendue en établissant la quotité de chacun des droits de *cens et rentes, lods et ventes et banalité*, les seuls dont on ait à s’occuper, les seuls qu’ils possèdent depuis qu’ils ont cessé d’être Justiciers.

L’ordonnance du 8 mai 1727, signé Dupuy, parle incidemment d’une ordonnance, Raudot qui condamnait des habitants à prendre titre nouveau du Sieur Lévrard : “ *aux simples redevances de vingt sols, et un chapon vif pour chacun arpent de front sur quarante de profondeur, et six deniers de cens pour toute la dite concession.*” L’ordonnance du 16 Novembre, même année, parlant des redevances accoutumées

établit que : “ Le Roi ayant voulu pour un plus prompt éta-
 “ blissement du Pays que les Seigneurs y donnassent les terres
 “ à bas prix, il n’est presque point de terre qui soit donnée à
 “ plus d’un sol par arpent en superficie et à un denier de cens
 “ et qu’il en est au contraire un très grand nombre qui sont
 “ données pour six deniers l’arpent seulement, quoiqu’elles
 “ soient chargées de belles forêts dont la coupe est le premier
 “ fruit que les concessionnaires en retirent.” (Remarquons ici
 en passant que cette dernière phrase établit, que la réserve
 pour coupe des bois inscrites dans les contrats depuis un cer-
 tain nombre d’années, est une extorsion.)

Dans le titre de la concession faite de la seigneurie du Lac
 des Deux-Montagnes au messieurs du séminaire de St. Sulpice,
 les cens et rentes sont nommément fixés comme suit :
 “ De concéder les dites terres à simple titre de redevances de
 “ vingt sols et un chapon pour chacun arpent de terre de front
 “ sur quarante de profondeur, et de six deniers de cens sans
 “ qu’il puisse être inséré dans les dites concessions ni sommes
 “ d’argent ni aucune autre charge.”

Or, cette concession étant faite à un ordre privilégié, à la
 charge onéreuse exceptionnelle de bâtir une église, un fort, et
 d’évangéliser les Sauvages, a dû comporter l’extension du droit
 de redevances au maximum de ce qu’il pouvait être, et, de fait,
 on a la preuve de cette induction dans la lettre écrite par MM.
 Beauharnois et Hocquart, gouverneur et intendant dans le
 temps où des plaintes furent portées par les MM. du sémi-
 naire de St. Sulpice sur l’obligation à eux faite de concéder
 quarante arpents en profondeur. “ Nous ne savons point les
 “ raisons qui ont déterminé sa majesté à fixer dans le brevet de
 “ 1718, la profondeur des concessions à 40 arpents et la quotité
 “ des cens et rentes.

“ On a cru se conformer à ses intentions en mettant seule-
 “ ment dans celles de 1733 : *aux cens, rentes et redevances ac-
 “ coutumées par arpent de terre de front sur quarante arpents
 “ de profondeur.*

“ L’observation sur la justice et l’équité de proportionner les
 ‘ cens et redevances à la quotité de l’héritage qui peut se trou-
 ‘ ver meilleur dans un endroit que dans un autre, mérite con-

“ sidération, et il nous paraît que sa majesté peut se contenter
 “ de faire insérer seulement dans le nouveau brevet à expédier :

“ *aux cens, rentes et redevances accoutumés par arpent de terre.*

“ Cette expression vague laissera la liberté au séminaire de
 “ concéder plus ou moins de profondeur et à plus ou moins de
 “ cens et rentes, à proportion de l'étendue des héritages et
 “ même de leur bonté, et comme les usages sont différents
 “ dans presque toutes les seigneuries, le terme *accoutumé* res-
 “ treint seulement les ecclésiastiques à ne point concéder pour
 “ l'ordinaire moins de 20 arpents de profondeur, et à n'exiger
 “ de plus fortes rentes que celle de vingt sols pour chaque 20
 “ arpent en superficie *et un chapon ou l'équivalent en blé.* A
 “ l'égard du cens, c'est une redevance fort modique qui n'a été
 “ présumée établie que pour marquer la seigneurie directe, et
 “ qui emporte lods et ventes, la quotité *en usage en Canada* est
 “ depuis six deniers jusqu'à un sol par arpent de front sur toute
 “ la profondeur des concessions particulières, quelle que soit
 “ cette profondeur.

“ L'exposé du mémoire, que les seigneurs en Canada ont la
 “ liberté comme partout ailleurs de donner à cens et à rentes,
 “ telle quantité de terre et à telle charge que bon leur semble
 “ *n'est pas juste à l'égard des charges; la pratique constante*
 “ *étant de les concéder aux charges ci-dessus expliquées et le*
 “ *plus souvent au-dessous.* Si la liberté alléguée avait lieu,
 “ elle pourrait tourner en abus en faisant dégénérer des con-
 “ cessions, qui doivent être *quasi gratuites*, en de purs contrats
 “ de vente.” Cette lettre est du 6 octobre 1734.

D'après tout ce qui précède, en évaluant les chapons d'alors
 à 15 sols (les chapons ne valent que 10 sols, disait M. Raudot
 en 1707,) il est évident que le maximum de toutes les rede-
 vances n'a jamais atteint le chiffre de deux sols avant l'arrêt
 de Marly et les ordonnances de 1727 qui font loi. “ Malgré
 “ les différents modes de payer la rente en grain, il est digne
 “ de remarque que d'après un juste calcul on trouve le même
 “ résultat et que le taux le plus élevé des concessions dans le
 “ district de Montréal, avant la conquête, n'exécède pas deux
 “ sols pour chaque arpent en superficie, en évaluant le blé à un
 “ chelin et huit deniers le minot.” (Commissaires de 1843.)

“ Les rentes accoutumées dont il est fait mention dans l'arrêt de Marly, étaient bien connues dans la colonie et elles n'ex-cédaient pas un sou par arpent en superficie, et un demi-minot de blé *ou un chapon* et un sou de cens par chaque arpent de front.” (Procureur général Drummond.)

Quant à la quotité des lods et ventes il n'y a jamais eu de contestation là-dessus, elle est d'un douzième du prix d'achat. Le droit de mouture est également une chose admise, étant fixé d'une manière absolue à un quatorzième.

IV.

A ce que je viens d'établir savoir: *L'obligation pour les Seigneurs de concéder aux redevances accoutumées fixées au maximum de deux sous par arpent en superficie, sans pouvoir exiger aucune somme d'argent ni aucune autre obligation*; un certain nombre de Seigneurs répondent, au maintien des charges additionnelles dont ils réclament le payement, en émettant les prétentions suivantes :

1^o Que les Seigneurs Canadiens sont les propriétaires exclusifs et incommutables du sol inféodé.

2^o Que les lois Françaises ne sont plus la loi du pays.

3^o Que les nouvelles charges seigneuriales sont matière de conventions entre les parties.

4^o Que les décisions des Cours de Justice ont irrévocablement fixé la Jurisprudence en leur faveur.

La proposition que les Propriétaires de Fiefs sont les maîtres exclusifs du sol est la contre partie du sens-commun et n'aurait pas même valu, appliquée aux grands feudataires Européens dont la Propriété manquait, dit M. Guizot, " de cette com-
" plète indépendance qui est aujourd'hui le caractère de la pro-
" priété." Un pareil énoncé est tout simplement pénible pour ceux qui veulent de bonne foi et sans subterfuge un règlement honnête de la question, aussi n'en aurais-je pas fait mention si de pareilles prémices n'avaient arraché à ceux qui les ont

posées un aveu qui résout la question du règlement, en quotité, des redevances dans les Seigneuries où la loi a été foulée aux pieds, voici l'aveu : " Si les Seigneurs n'avaient été dans l'origine que des agents obligés de concéder à des Taux et " réserves peu élevés, il s'en suivrait qu'ils ne sont dignes " que d'un faible degré de pitié."

If the Seigniors were originally merely trustees bound to concede at low charges and reserves, it may follow that only a moderate degree of mercy should be dealt out to them. (Address on behalf of certain proprietors of Seignories in Lower Canada 1853.)

Je laisse au lecteur impartial à confronter cette admission avec les lois citées plus haut, et j'adopte la conclusion qu'il tirera de cet examen.

Le second argument qui va à dire que les lois françaises sur la Tenure Seigneuriale ne sont plus la loi du pays, doit être pris comme une admission candide que ces lois ne sont pas à l'appui de ce que les commissaires de 1843 appellent " les prétentions exorbitantes des Seigneurs." Reste à démontrer que ces lois sont en 1854 la loi du Pays.

Personne n'a jamais nié qu'à l'époque de la conquête les lois françaises ne fussent les seules en force dans toute l'étendue du Canada : or, par les articles de la Capitulation et l'acte impériale de 1774, toutes les lois en existence à l'époque de la conquête sont déclarées être la loi du Pays. En un mot, qu'est-ce que la Tenure Seigneuriale en Canada ? Sinon cette chose que constituent les titres, coutumes, édits et arrêts français ; et si les Seigneurs avaient été regardés par la loi et les autorités anglaises comme soustraits à l'obéissance aux anciennes lois en vertu de leur désuétude, le parlement impérial aurait-il statué en faveur des Seigneurs la faculté de se racheter de leurs obligations vis-à-vis la couronne et les habitants du Pays, comme il l'a fait par les actes dits "*des Tenures*," (3, George IV., ch. 119, et 6, G. IV., ch. 59.) " L'édit du 6 juillet, 1711, est encore en pleine vigueur," disait le Procureur Général en 1794. La Chambre d'Assemblée du Bas-Canada déclarait en 1823 " que les droits des habitants du " Bas-Canada, relativement à la Tenure, sont garantis par les

“ capitulations de la colonie et par un acte du Parlement passé dans la quatorzième année du règne de sa majesté George III. (1774.)”

Les Commissaires de 1843, après avoir cité toutes les lois françaises, disent : “ Telle était la loi du Pays lors de la conquête et elle subsiste encore dans toute sa force et vigueur.”

Mme. Taché, seigneuresse de Kamouraska, répondant à la commission de 1843, dit : “ J’ai suivi, et mes auteurs ont suivi autant que j’en puis juger, dans la concession des terres, l’Arrêt du Conseil d’Etat de sa Majesté très chrétienne du 6 juillet, 1711, quant à toutes les conditions des concessions.” Aussi, dans cette seigneurie et dans grand nombre d’autres, les cens et rentes sont-ils bien au-dessous de deux sous par arpent en superficie ; et les Seigneurs qui se sont soumis aux exigences de la loi, et aux obligations morales qu’elle leur impose ne seront-ils pas un obstacle à la solution de la question.

J’en viens maintenant à la proposition que les conditions nouvelles des concessions sont matière de conventions et garanties par les contrats entre les parties. Un contrat fait en contravention à une loi formelle n’est pas un contrat, et cette maxime s’applique plus spécialement à ces sortes de transactions qui touchent aux bases de la société, la famille et la propriété. “ *Stipulation faite contre le Droit public n’est pas valable.*” Surtout dans le cas présent, quand l’une des parties a profité des malheurs qui suivent une conquête, des luttes politiques, d’une éducation supérieure, de sa position sur le banc du juge et le fauteuil du Législateur, de la faiblesse et de la pauvreté de l’autre partie.

Comme transactions privées même, ces contrats sont nuls de plein droit et à leur face. “ La validité de tout contrat est subordonnée à quatre conditions : le consentement, la capacité, un objet certain, une cause licite de l’obligation.” Y a-t-il ici consentement de la part des colons qui ont essayé ; mais en vain, par tous les moyens possibles à se soustraire à ces actes d’empiètements ; était-il libre le malheureux père de famille qui, abandonné du seul protecteur qu’il eut, le Gouvernement, avait à opter entre la misère ou l’expatriation et le contrat qu’on lui offrait ? Y avait-il capacité chez le Seigneur

qui vendait une portion d'Héritage qui n'était pas à lui et qui de fait appartenait à l'acquéreur? La cause de l'obligation était-elle licite, quand le Seigneur, dépositaire infidèle, manquait à la fidéi-jussion dont il était investi? Quand manquant à son serment de foi et hommage, il foulait aux pieds les ordres de son souverain, détournait à son profit l'héritage du peuple et mettait des entraves à l'avancement de son Pays? Le dol est évident, et dans certains cas accompagné d'une rouerie qui dénote une longue préméditation. " Nous ne pouvons " passer sous silence, disent les Commissaires de 1843, une " ruse ou stratagème dont plusieurs Seigneurs se sont servi, " pour éluder la loi qui leur défend de vendre les terres incultes " ou de les concéder à rente en exigeant un *bonus* addition- " nel. Le moyen qu'ils prennent pour cela est de faire une " concession fictive à un agent ou amis, qui vend aussitôt la " terre, et en paye le prix au Seigneur."

Je pourrais citer des contrats capables de faire monter le rouge au visage; mais je ne veux pas exciter les passions, et j'implore les censitaires d'être calmes et dignes, comme il appartient au citoyen qui fort de son droit sent qu'il accomplit un devoir. D'ailleurs, il est un grand nombre de Seigneurs dont la conduite commande le respect et un certain nombre pour lesquels il faut faire la part des circonstances et de la faiblesse humaine. Passons l'éponge sur le passé, un mal qui cesse est bientôt oublié.

Je ne puis laisser ce sujet sans citer l'opinion du Procureur Général en 1794, adressée à Lord Dorchester; en parlant du recours aux tribunaux, il dit: " Les frais énormes d'un appel " à sa Majesté en Conseil, que le Seigneur a droit de réclamer, " ôtent aux Censitaires toute possibilité d'obtenir justice et les " obligent d'abandonner et céder leurs droits, et d'implorer la " clémence du Seigneur, qui fait alors un compromis, leur ac- " corde un nouveau titre de concession et leur impose telles " conditions que bon lui semble." Malgré la réserve, la timidité même des Commissaires de 1843, sur un sujet si délicat pour eux, ils expriment néanmoins leur opinion en ces mots: " Ces transactions peuvent être considérées obligatoires contre " le tenancier, à moins qu'elles ne repugnent à quelque Edit, " Arrêt ou Ordonnance."

Il ne faut pas perdre de vue, que pendant longtemps par le manque de communications publiques et la disposition topographique du Pays, le sol Seigneurial était le seul accessible aux colons. Les terres en franc et commun soccage ne s'octroyait d'ailleurs alors que par grandes étendues à des favoris du Pouvoir, et c'est justement ce qui crée aujourd'hui les difficultés dans les Townships de l'Est, et aller d'un système à l'autre c'était tomber de Carybde en Sylla.

La dernière proposition est que les tribunaux ont établi la jurisprudence de manière à légaliser les contrats entre le Seigneur et le Censitaire. D'abord, je nie comme matière de fait, que les décisions des tribunaux, à l'exception de deux, aient ce caractère propre à leur donner l'autorité qu'avaient avant la conquête, les ordonnances des Intendants, parceque ces tribunaux ont affecté de décliner leur Jurisdictions en matière légale, et n'ont fondé leurs décisions qu'au point de vue des contrats entre les parties en dehors de toutes Lois; ces décisions avaient cette portée, qu'elles déclaraient que les contrats produits liaient les parties en autant que le tribunal n'était judiciairement en possession d'aucune Loi sur les matières de la transaction apparente. Comme on le voit, c'est s'accrocher à une bien pauvre subtilité; mais pour ceux qui sont au fait de l'histoire du temps et de la composition des Cours de Justice d'alors, il n'y a là rien d'extraordinaire. Il y aurait beaucoup à dire sur ces décisions; mais il est difficile de traiter ce sujet, sans manquer au respect que doit inspirer le caractère du dispensateur de la Justice. On doit taire autant que possible les fautes du Juge, parceque cela compromet au yeux du Peuple, la sainteté du sacerdoce dont il est le pontif.

D'ailleurs, ces décisions ne peuvent avoir de poids à l'encontre de lois formelles: "*Ad summum non exemplis, sed legibus judicandum.*" Et, comme dit Ferrière, ces décisions "ne sont que des conjectures de droit, dont les praticiens de mauvaise foi se servent pour renverser les principes et éluder les dispositions des lois."

J'ai dit plus haut qu'il y a deux jugements rendus qui font exception aux autres, ces deux jugements sont: un arrêté du Conseil Militaire, tenu à Montréal en 1762, sous la présidence

du Colonel Haldimand. La cause était un appel interjeté par le Sieur Le Duc, seigneur de l'Isle Perrot, de la décision de la Chambre des Milices de la Pointe-Claire en faveur de Joseph Hénaut, censitaire. La décision en appel se termine ainsi : "Parties ouïes : Le conseil convaincu que la clause apposée au dit contrat, qui charge le preneur (Hénaut) de fournir annuellement un demi-minot de bled et dix sous par chaque arpent est une erreur du notaire. *Le taux ordinaire des concessions de ce pays étant de payer un sou par chaque arpent de terre en superficie et un demi-minot de bled par chaque arpent de front sur vingt de profondeur*, ordonne qu'à l'avenir les rentes de la terre dont il est question seront payées sur le pied de cinquante-quatre sous en argent et un minot et demi de bled par chaque année."

On voit que le conseil regardait une augmentation dans le taux des cents et reutes comme une innovation si incroyable qu'il aimait mieux l'attribuer à une erreur du notaire, qu'à une intention formelle d'empiéter de la part du seigneur malgré l'appel interjeté.

L'autre décision date de 1828, et fut rendu par MM. les Juges Reid, Foucher et Uniacke dans la cause de Grey contre McCullum. Cette décision a trait à l'obligation de concéder et porte que "Tout sujet de Sa Majesté à droit de demander et obtenir de tout seigneur possédant des terres incultes et non concédées dans sa seigneurie un lot ou concession d'une portion des dites terres incultes et non concédées pour être par tout tel sujet, ses hoirs et ayant cause, tenu et possédé comme *leur propre bien-fonds* pour toujours, à la condition de cultiver et améliorer les dites terres incultes et de payer à chaque seigneur *les rentes, droits et reconnaissances raisonnables accoutumées* et ordinaires qui par la tenure féodale en force en cette province doivent être payés, etc., etc." La Cour en conséquence a condamné le seigneur à concéder. Quant à l'allégué que les rentes n'ont jamais eu un caractère de fixité en Canada, il est vrai jusque là qu'elles variaient sans cesser d'être légales depuis un demi-sol jusqu'à moins de deux sous ; ce fait a frappé lors de la discussion du Bill Drummond même les personnes étrangères à l'histoire de la tenure : "Ce taux,

“ disait M. Brown, ne s'est jamais élevé à plus de deux sols
 “ avant la conquête, et je suis surpris de voir que M. le Pro-
 “ cureur Général veut l'élever à quatre sous.”

On a prétendu que la quotité des cens et rentes au maximum de deux sous était moins que ce à quoi le Seigneur a droit, parce que la valeur du monétaire a diminuée et que la valeur du blé a augmenté. Ce serait un être exceptionnel dans la création que le Seigneur Canadien, s'il pouvait ainsi profiter à la fois de la diminution de valeur de l'argent et de l'augmentation de valeur des grains ; on aurait dû au moins s'en tenir à un de ces deux arguments, car il est évident que le blé et les chapons ne sont que l'exacte représentation d'un demi sol par arpent (*un chapon ou l'équivalent en blé*) et que ce payment en nature n'était stipulé qu'au bénéfice du Censitaire dans un Pays où l'argent était rare. “ Il me semble, dit l'Intendant “ Raudot, que dans toutes les redevances quand il y a choix, “ il est toujours au profit du redevable.” En outre la perpétuité des redevances seigneuriales en Canada, lesquelles survivent à l'obtention du but désiré, savoir : la colonisation, en font une matière de privilège, or, un privilège est fixe de sa nature, et les Seigneurs s'en prévalent dans le payment des lods et ventes sur la valeur croissante des héritages et ils ont raison. En France, l'Etat n'a jamais voulu permettre qu'on augmentât le taux des redevances foncières sous aucun prétexte. Justinien décréta : “ Que tout colon de qui son maître exigera “ plus qu'il n'avait coutume et qu'on exigeait dans les temps “ antérieurs, s'adresse au premier juge qu'il pourra aborder et “ prouve le fait, afin qu'on défende au maître convaincu, d'exi- “ ger ainsi à l'avenir plus qu'il n'avait coutume de recevoir et “ qu'on lui fasse rendre ce qu'il aura extorqué par tel surcroît.”

Avant de terminer ce chapitre je dois à la justice de la cause et à l'obligation où je suis de faire connaître tous les recoins des difficultés de la question, de faire une remarque qui ne s'applique qu'à un petit nombre de Seigneurs dont malheureusement quelques-uns ne sont pas de ceux qui ont empiété ; c'est qu'au fait quelques propriétaires seigneuriaux ne sont pas fâchés de l'agitation anti-féodale et des difficultés de la question, sachant bien qu'il faudra en venir à un règlement, ils

exagèrent à dessein leurs prétentions afin de pouvoir en rabattre sans pour cela renoncer à une bonne spéculation.

Je n'en citerai qu'un exemple pris des lettres envoyées à la Commission de 1843. Un Seigneur qui décline son nom et donne les noms de ses seigneuries, établit que ces seigneuries lui ont donné £250 pour l'année dernière écoulée ; arrivée à la partie de sa lettre où il donne son opinion sur une mesure de commutation et l'indemnité à être payée aux Seigneurs, il dit : " Ainsi l'on pourrait considérer quinze chelins par acre, "*terme moyen*, comme une indemnité *suffisante* en remplacement des droits seigneuriaux." Les seigneuries mentionnées forment une superficie de plus de 50,000 acres en possession de ce Seigneur, en sorte qu'on aurait en chiffres ronds :

Valeur actuelle des Seigneuries désignées.. \$17,000
 Indemnité requise par le propriétaire.....\$150,000

Ces chiffres n'ont pas besoin d'être commentariés ; le but est évident.

V.

COMME il est impossible de travailler à un plan de commutation et se rendre compte de son travail sans posséder les statistiques nécessaires, il m'a fallu suppléer au manque de pareils renseignements, et remplir une lacune que l'autorité aurait dû combler depuis longtemps. Je donne ici le résultat général de mes recherches. On trouvera dans un appendice annexé à ce mémoire les détails propres à faire juger de l'exactitude des chiffres obtenus :—

Le nombre total des concessions faites aux propriétaires de fiefs et non révoquées, dans l'étendue du Bas-Canada, est de	252
On peut compter de seigneuries séparées	220
Et réduire ce nombre, pour l'obtention d'une moyenne d'environ 6 lieues en superficie des seigneuries habitées seulement, au chiffre...	156
Le nombre total de propriétaires de fiefs ou seigneuries et de parcelles à titre de co-propriétaires est d'environ.....	160
Sur ce nombre il y a à peu près 15 propriétaires possédant de 100,000 arpents en élevant ; environ 100 propriétaires de fiefs comprenant une superficie de 28,000 arpents à 100,000, et	

quelque chose comme 45 propriétaires de parcelles d'une superficie moindre que 28,000 arpents, prises ensemble.

Le nombre total de censitaires est de..... 71,751

(Voyez Appendice, tableau No. 3.)

Et la moyenne de la quantité d'arpents possédés par chaque censitaire de 90

La superficie totale en arpents, du sol tenu originairement en seigneurie, est de 12,822,503

(Voir Appendice, tableau No. 1.)

Le nombre d'arpents en fiefs commués en franc et commun soccage, est de 1,039,012

(Voir tableau No. 2, et remarques.)

La superficie en arpents des fiefs possédés par la couronne est de..... 1,143,558

(Voir tableau No. 2.)

Le chiffre de la superficie en arpents des fiefs inhabités, est de..... 3,409,056

(Voir tableau No. 2.)

La superficie totale des seigneuries habitées, moins celles de la couronne, est, en arpents, de 7,230,877

La propriété concédée en censive et occupée, dans toute l'étendue du Bas-Canada, couvre une superficie, en arpents, de 6,523,101

Dont, en culture 3,154,802

Et en bois 3,368,299

(Voir tableau No. 3.)

Sur le chiffre total des arpents concédés en censive, la couronne possède comme propriétaire, dominant le nombre, en arpents, de 581,754

Et des particuliers, le reste, savoir..... 5,941,347

Le chiffre des arpents de terre non occupés dans les fiefs de la couronne, est de 561,804

(Voir tableau No. 3 et remarques.)

Le nombre des arpents de terre non occupés dans les seigneuries dont les particuliers sont seigneurs, est de 1,289,530

(Voir tableau No. 3 et remarques.)

Le grand total, au maximum, du capital dû par tous les censitaires, autres que ceux de la couronne, est, en négligeant les fractions, de £825,166

Ce capital est représenté par le revenu annuel
des cens et rentes au maximum de 2 sols
par arpent, s'élevant à £24,755
Et le revenu des lods et ventes à 2 sol par
arpent, savoir £24,755

(Voir les tableaux No. 7, No. 8, et No. 9 avec remarques.)

Les mêmes redevances dues par les censitaires
de la Couronne sont de £4,847, représentant
un capital à commuer de £80,783

Cette valeur totale des seigneuries exploitées
s'accroît des items suivants :—Valeur totale
des moulins 431,232

Valeur des fermes et domaines privés, soit ... 312,000

Valeur à venir de la concession ou commuta-
tion des terres encore inoccupées qui sera
établie plus loin.

(Voyez tableaux No. 3 et No. 7, et remarques.)

La valeur absolue telle qu'établie des Seigneuries est dimi-
nuée, dans la vente, par l'obligation où se trouve l'acquéreur
de payer le Quint, et dans la valeur productive par une per-
ception difficile et fractionnée.

Tous les renseignements qui précèdent seront mis à profit
plus loin. Je passe maintenant à l'examen de différents
détails contenus dans les projets proposés de Commutation.

VI.

Tout projet de commutation comprend trois choses principales: 1° L'objet de la commutation; 2° Le mode d'exécution; 3° La période d'amortissement.

Dans la détermination des droits sujets à la commutation, il paraît que c'est l'opinion générale que deux objets seuls tombent sous l'action d'un rachat, les Cens et Rentes pris comme un tout et les Lods et Ventés. Quant à la banalité, il est évident qu'elle n'a été créée que dans l'intérêt du censitaire et que l'obligation faite à ce dernier par la loi n'était constituée que dans le but de mettre le Seigneur dans la position de satisfaire aux besoins de la colonie, et je tiens pour certain que l'abolition de la banalité et l'établissement de la concurrence, si concurrence est possible, aura l'effet d'augmenter le prix de mouture et de l'élever aux taux en usage dans le Haut-Canada et les Etats-Unis, du moins pour une partie du District de Montréal, dans les localités où les pouvoirs d'eau sont rares. Relativement au Seigneur, il ne peut rien perdre par l'abolition de ce droit, pour la raison pratique bien simple, que partout où des moulins pouvaient être placés avec avantage pour l'exploitation, le Seigneur l'a fait, et que les endroits où le Seigneur n'a pas construit de moulin sont des endroits où des moulins auraient une bien faible chance de devenir productifs. S'occuper de cet objet serait embar-

ser en pure perte une mesure dont la simplicité doit être le premier mérite.

La fixation du quantum des Cens et Rentes a rangé sous trois catégories le nombre des personnes qui se sont occupées de la question. La première, composée d'un certain nombre de seigneurs qui tiennent à ne rien céder des empiétations, veut que le cens et la rente soient pris et rendus rachetables aux termes des contrats de concessions sans égard aux circonstances, à la nature des engagements, aux protestations du Pays, ni aux dispositions de la loi. A ceux là j'ai déjà répondu et le Pays avant moi a répondu. La seconde catégorie veut élever la rente à quatre sous l'arpent comme matière de compromis, *ad duritiam cordis* ; mais comme il est difficile d'imposer sur la population du Pays et pour des raisons de ce genre un impôt que ces raisons ne peuvent justifier, on allègue l'augmentation de valeur des redevances en nature et la diminution de valeur des redevances en espèce ; d'abord, je l'ai déjà énoncé, si l'un de ces arguments valait pour, l'autre vaudrait d'un poids égal contre la proposition. J'ajouterai à tout ce que j'ai dit sur ce sujet que le cultivateur censier, comme père de famille et comme citoyen, ne doit pas accepter un surcroît de charges, et permettre qu'une violation flagrante des dispositions d'une loi précise, demeure triomphante et récompensée au détriment de sa descendance, et laisser voir le spectacle de propriétaires aux mêmes titres, sous l'action des mêmes lois recevoir, l'un le denier légal de commutation et l'autre un denier usuraire, Je respecte l'opinion des personnes, désintéressées dans la chose, qui ont avoué cette opinion dans le but d'en finir et sur le principe, que pour un bon nombre de censitaires ce serait encore un soulagement ; mais il m'est impossible d'adopter cette idée, et sous aucun prétexte je ne puis dire au seigneur et au censitaire : " vous qui n'avez droit qu'à deux sols vous en recevrez quatre, et vous qui ne devez que deux sols au plus, vous en payerez néanmoins deux autres !" Parmi les personnes qui veulent l'exécution complète de la loi et le maintien de la quotité des Cens et Rentes au maximum de deux sols, je me range donc dans la troisième catégorie.

Plusieurs méthodes ont été proposées pour établir la valeur

du droit casuel des Lods et Ventes, lesquelles peuvent se réduire aux trois modes suivans, à part les détails, savoir :

1^o. Etablir d'une manière absolue, qu'un Lod ou la douzième partie de la valeur du sol Seigneurial, sera le capital à racheter pour commutation du droit des Lods et Ventes.

2^o. Etablir une échelle de réduction par laquelle il serait fixé, proportionnellement à la valeur des héritages qu'un $\frac{1}{10}$ ou un $\frac{1}{16}$ de telle valeur (ou une autre proportion sur le même principe) serait le capital de rachat.

3^o. D'établir la valeur réelle moyenne du produit des Lods et Ventes, et capitaliser ce revenu au taux de six par cent, pour obtenir le montant à commuer.

Examinons le mérite intrinsèque de chacun de ces trois modes d'évaluation avant d'en venir à la discussion de l'application en pratique. Pour que le payment d'un douzième de la valeur totale de la propriété censière, fut juste pour le censitaire, il faudrait que le revenu annuel produit par les Lods et Ventes fut l'intérêt du capital ainsi formé du douzième de la valeur totale des terres, et que la propriété entière avec toute sa valeur, changeat de main tous les 17 ans. Cette dernière condition est évidemment impossible, et l'énoncé en est tout simplement absurde, pour quiconque s'est le moins du monde occupé d'économie publique, et le devient de suite, pour l'observateur doué d'une intelligence ordinaire qui, jetant les yeux autour de lui, réfléchit sur les changements qui arrivent dans la propriété. Un pareil déménagement, s'il était possible, serait pour la société qui y serait soumise, pire que la guerre, l'incendie ou la peste : Je réfère à ce sujet aux tableaux No. 7, 8 et 9, et aux calculs qui les suivent ; pour mettre cette proposition en évidence, et la rendre plus claire, réduisons là en chiffres. Le chiffre total des terres concédées, est en arpents de 6,523,101 ; la moindre valeur qu'on puisse donner en moyenne à la propriété est de £2 10s. par arpent, élevant la valeur au chiffre de £16,307,752, dont le douzième est de £1,358,979, qui, d'après le mode d'évaluation en question, serait le capital représenté par les Lods et Ventes. Sur ce principe, une Seigneurie de neuf Lieues en superficie, vaudrait par le seul droit des

Lods et Ventes, la somme ronde de £13,300, ce qui est près de la valeur réelle totale de la plupart des seigneuries de cette étendue, y compris les cens et rentes, Lods et Ventes, domaines privés et moulins.

Le second mode proposé pour établir la quotité des droits de lods et ventes en capital rachetable d'après une échelle de proportion, doit être admis comme correct, en principe abstrait, à la condition toutefois qu'il repose quant au quantum, sur la valeur réelle de tel capital. Ce mode proposé d'abord par l'honorable Juge Reid, en 1843, puis par l'honorable Badgley, en 1851, est fondé sur le principe que les propriétés foncières changent de mains dans une moyenne de temps qui varie avec la valeur séparée des bien-fonds, en d'autres termes sur le fait que la petite propriété et la propriété de peu de valeur fournit plus au revenu casuel des lods et ventes que la riche propriété. M. le Juge Reid proposait, en contradiction avec ce fait, mais d'accord avec le principe humanitaire de l'impôt progressif, une progression croissante avec la valeur des bien-fonds, et M. Badgley une progression décroissante fondée sur le fait ci-dessus énoncé. Les limites de l'apportionnement dans le projet de M. Reid variaient entre le dixième et le seizième de la valeur réelle de la propriété, et dans le projet de M. Badgley entre le huitième et le dixième. Quelque soit le mérite de ce mode, en dehors des chiffres fixés, comme matière de calcul et d'appréciation, il est d'une application trop difficile pour jamais être adopté d'une manière générale en pratique, dans un Pays nouveau et par une population accoutumée à la contribution volontaire et à la répartition égale du travail sans égard à la richesse des individus ou à l'étendue des obligations; la vie de famille et de colon est encore trop dans nos mœurs, pour introduire subitement et dans le règlement d'une pareille question l'application des grands théorèmes de l'économie publique moderne.

Établir la valeur réelle annuelle déterminée du produit des lods et ventes est donc le seul mode qui reste. Tout le monde paraît maintenant s'accorder sur ce principe à adopter, les différences d'opinion ne roulent que sur le moyen à prendre pour arriver à la connaissance de cette valeur. Les uns veulent

procéder d'une manière rigoureuse comme on procède devant une Cour de Justice en matière de litige, et sur la supposition que l'objet est indéterminé. Les autres prétendent qu'il vaut mieux régler la question par compromis en prenant la Législature du Pays comme amiable compositeur et arbitre entre les parties.

Avant de procéder à l'examen de ces deux opinions je dois remarquer, que l'opposition au règlement de la question par les autorités législatives sans intervention directe des parties, ne vient que d'un très petit nombre de Seigneurs, et que telle opposition n'est pas chose à étonner; l'humanité n'a pas fait un pas dans la voie du progrès qui n'ait été embarrassé par l'opposition du privilège ou des préjugés; et telle opposition ne vient pas toujours de lésion réelle des intérêts privés, mais plus souvent, de la crainte produite par l'ignorance ou de la paresse, fruit de l'inaction. Dans le cas présent, il y a tels Seigneurs qui s'opposeront à tout espèce de règlement et qui pécuniairement ont tout à gagner dans un changement quel qu'il soit.

La procédure rigoureuse dont je viens de parler comporte de la part du seigneur, preuve de l'étendue de ses droits; de la part du censitaire, prise en considération du témoignage et preuve contradictoire au cas de différence d'opinion, et de la part de l'autorité audition, et décision, comprenant l'appportionnement distributif du montant des obligations de chacun.

Le seul moyen d'établir d'après ce système le montant du revenu des lods et ventes, et de l'établir de manière à fixer une moyenne équitable est celui de forcer le seigneur, au terme de ses obligations, à donner aveu et dénombrement pour une période disons, comme la convention de Montréal, de dix années. Cet aveu et dénombrement n'est rien autre chose que le relevé et la compilation exacte des livres du seigneur.

Il n'est pas étonnant que les seigneurs aient objection à cet aveu et dénombrement, car il est évident que pour chacune des seigneuries habitées c'est une dépense moyenne de cent et quelques louis, ce qu'admettra tout homme d'affaire qui songera, que pour effectuer le dénombrement dans tous ses détails, il faudra relever minutieusement des livres de quatre à cinq cents entrées tenus pendant une période de dix ans; c'est

imposer sur les seigneurs, comme classe, une taxe d'environ £20,000, et faire payer aux propriétaires féodaux qui n'ont pas dérogé et ne s'opposent pas à un règlement, des frais résultant de l'opposition d'un petit nombre d'entre eux. Outre la dépense d'argent qu'entraînerait pour le seigneur ce dénombrement, il y aurait dépense considérable de temps dans le règlement final de la question.

Je suppose maintenant cet état fourni de la part du seigneur ; on ne peut l'admettre comme preuve sans donner au censitaire le temps d'en constater l'exactitude et de contester le cas échéant. Cela fait, tout n'est pas dit, il faut qu'une autorité quelconque prenne en main ces preuves, décide de leur crédibilité respective et finalement établisse la valeur des biens-fonds pour répartir sur chaque héritage la valeur des redevances ainsi déterminés. Si, faisant son profit de l'expérience acquise sur ce mode de règlement par Expertises et Commissions, on songe aux dépenses énormes, aux délais sans fin, aux luttes continuelles d'intérêts qu'il crée, entretient et perpétue, on ne peut arriver à une autre conclusion que de déclarer un pareil moyen de toute impossibilité.

Reste donc à adopter la forme du compromis ; et disons d'abord, qu'une mesure de cette importance doit être débattue de bonne foi, et qu'il ne faut pas apporter dans la discussion les arguments miticuleux d'un procureur aux abois. La question n'est pas nouvelle, il n'y a rien de mystérieux dans la chose, le pays n'est pas assez vaste pour qu'on s'y perde, et nous possédons assez de renseignements pour permettre d'établir à priori une moyenne ou un maximum de ce que sont les revenus des Seigneuries. Il est de fait qu'à mesure qu'on avance dans l'étude de la question, les difficultés s'évaporent et on s'aperçoit qu'en simplifiant et généralisant on arrive petit à petit et sans effort à un résultat qu'il était impossible de prévoir et difficile d'espérer dans les commencements. Comme la forme d'un compromis est celle que j'adopte pour régler les droits casuels, je reviendrai sur le sujet. Je passe à l'examen des systèmes proposés pour effectuer le rachat.

Je ne vois que deux méthodes, celle qui caractérise le projet de la Convention de Montréal et celle dont le projet de M. Archambault est le type.

Avant de procéder à l'examen des détails du projet de Commutation de la Convention de Montréal, je tiens à honneur pour moi de constater le fait que le résultat des travaux remarquables de cette Convention, sur le point capital, est en parfait accord avec la base du projet que je vais incessamment soumettre, savoir : Qu'il est raisonnable, qu'il est juste de dire, que les intérêts du capital Seigneurial étant servis à part par le Censitaire pendant 25 ans, le paiement de l'annuité d'amortissement doit être fait par la société (représentée par le Gouvernement) au profit de laquelle a lieu la Commutation ; sur le principe que la capitalisation du droit casuel des lods et ventes rend obligatoire pour le Censitaire le paiement d'une redevance qui aujourd'hui est pour lui facultative.

Pour opérer le rachat, le projet sous discussion propose l'émission de débetures Provinciales. Cette opération financière est irréprochable lorsqu'il s'agit de contracter un nouvel engagement, d'opérer une négociation à neuf, ou lorsqu'on a à traiter avec des institutions bancaires en position de juger de la valeur des effets qu'on leur offre ; mais elle est inadmissible lorsqu'il s'agit de régler avec une foule de particuliers des droits clairs et liquides qui sont leur propriété, parce que ces débetures ne sont rien autre chose sur le marché monétaire qu'un effet qui le plus souvent perd sur sa valeur nominale, en un mot ce n'est pas une valeur fixe. Dans le cas présent, vous ne pouvez forcer les Seigneurs à accepter ces débetures sans leur garantir, dans l'éventualité de négociations, qu'ils pourront en tout temps obtenir valeur entière. Or, je le demande, quelle serait l'effet d'une pareille garantie, si ce n'est de livrer le Pays à la fraude et à l'agiotage ; et nous donner en petit une époque semblable à celle qui a précédé en Angleterre le détronement dans l'opinion publique, du roi des chemins de fer, M. Hudson, lequel événement faisait dire à un écrivain de l'*Illustrated London News*, "*Mr. Hudson is neither better nor worse than the morality of 1845.*" "M. Hudson n'est ni meilleur ni pire que la morale de 1845." En outre, il y a une autre raison contre l'adoption de ce système, la même qui faisait rejeter par la Législature de la dernière Session l'application de la Compagnie du Chemin de Fer du Nord pour la

garantie provinciale, savoir : que nos engagements envers les créanciers de la Province nous lient à ne contracter aucune obligation de ce genre, et sous les circonstances il n'y a pas de possibilité d'obtenir du Gouvernement et de la Législature cette demande, fut-elle raisonnable en elle-même. La Législature peut bien s'engager à prendre chaque année du revenu consolidé qui s'élève maintenant à un million, une certaine somme, sur ce qui reste après avoir pris les dépenses générales, les intérêts de notre dette et l'annuité de notre fond d'amortissement ; mais ne peut pas pour le présent contracter des obligations d'un autre genre. On peut répondre à cet argument que le crédit de la Province pourrait ne pas être engagé en ne faisant de ces débentures que des débentures municipales, mais dans cette conjoncture on pourrait de suite compter sur une chute au-dessous du pair.

L'émission de débentures aurait, en outre, pour effet de faire encourir à la population du pays les frais énormes des évaluations et des répartitions, et l'obliger à payer les dépenses d'une perception à laquelle le Seigneur est obligé comme tout autre propriétaire, et plus qu'un autre propriétaire parce que la *gestion* lui est dévolue par l'esprit même de la tenure qui fait son titre. On sait, d'ailleurs, que la perception qui se fait pour le compte du public est plus coûteuse que celle qui se fait pour le compte des individus ; les mêmes objections que j'ai faites au système des expertises et des commissions sont toutes applicables à ce mode de perception, qui n'est nullement nécessaire. C'est justement la raison qui a fait que la minorité de la Convention de Montréal a voté contre le projet adopté par la majorité, et qui a engagé M. Archambault à publier son projet qui laisse au Seigneur à percevoir directement, comme il le fait aujourd'hui, le montant annuel des redevances. Disons que la perception faite par les Municipalités, comme proposé par la Convention de Montréal, y compris les pertes, coûtera vingt pour cent, il est évident que le prix de la Commutation étant, en chiffre ronds, de £900,000, les censitaires paieront aux seigneurs £900,000 si ceux-ci perçoivent directement, tandis que ces mêmes censitaires paieront £1,080,000 par le mode proposé par la Convention de Montréal.

Pour ce qui est de la période de commutation, il ne paraît pas exister de grandes différences d'opinion, et on s'est généralement arrêté sur la période de 25 ans comme propre à concilier tous les intérêts : un espace de temps beaucoup plus court mettrait le censitaire et le Gouvernement à la gêne, et un espace beaucoup plus long serait de nature à faire du denier d'amortissement une fraction trop minime du capital pour le seigneur.

J'ai examiné avec attention les nombreux projets de règlement de la question seigneuriale, ceux qui sont faits au point de vue d'une loi déclaratoire, et ceux qui ont trait à la commutation immédiate. Tous ces travaux ont servi à développer la question en la présentant sous toutes ses faces et dans tous ses rapports. De l'étude de tous ces documents les trois propositions suivantes ressortent pour moi : 1o. Qu'il n'y a plus moyen de reculer devant une commutation immédiate ; 2o. Que tout projet de commutation pour être bon doit repousser le système de l'individualisation et procéder en généralisant ; 3o. Que le mode de procédure par commissions, expertises et répartitions est le plus coûteux pour tous, le plus long et le plus contentieux.

Au point où en est rendu l'agitation anti-seigneuriale, toute mesure qui ne décrètera pas une commutation immédiate sur des bases équitables, ne servira qu'à reculer la question sans la résoudre et à tenir le Pays dans la fermentation, en donnant aux censitaires des espérances qui ne sont pas réalisables et qui souvent sont une injustice en soi et en excitant l'appétit de certains seigneurs qui veulent spéculer sur les difficultés et les retards. Il est de fait, par exemple, que le *Bill* de la dernière session qui, heureusement n'est pas loi, contenant une clause qui élève le maximum de la rente à quatre sols, a rendu après à la curée des seigneurs, qui jusqu'ici s'étaient tenu dans les limites de la loi et qui ont pris avantage de cette déclaration pour élever le taux des rentes dans les nouvelles concessions.


Il est clair que des idées de perfectionnements d'un projet de commutation doivent tendre vers la simplification des détails. On ne parviendra jamais à embrasser tous les cas particuliers, et si chacun veut faire entrer dans la loi les petites exigences des individus et des localités ou prévoir à tous les

cas particuliers on n'arrivera jamais à autre chose qu'à la confusion.

Qu'on doive s'efforcer de mettre de côté tous les frais incidents d'expertises et de répartitions, est une chose que tout le monde admettra. L'expérience de tous les pays démontre cette proposition. En Angleterre, lorsqu'il s'est agi de régler l'indemnité pour expropriation dans les questions de chemins de fer, les compagnies dirigées par les hommes les plus éminents en affaires ont consenti à toutes sortes de sacrifices plutôt que d'avoir recours à l'arbitrage, et, en Canada, chaque fois que le Gouvernement ou les compagnies ont eu recours à des arbitres, le résultat a fait voir que le vieil adage français est toujours vrai, et que "le plus mauvais arrangement vaut mieux que le meilleur procès."

Il est une chose qu'il importe de ne point perdre de vue dans la question, je veux parler de l'effet que doit avoir la commutation sur les privilèges des tiers; tous les créanciers hypothécaires des censitaires ont un droit incontestable à exiger qu'on ne change pas outre mesure la position que la loi leur garantissait vis-à-vis de leurs débiteurs; car il est évident que si l'on chargeait la propriété du paiement d'un capital privilégié au lieu et place d'une rente annuelle immuable de sa nature, on mettrait au néant les garanties actuelles d'un grand nombre de créanciers; car il ne faut pas oublier que, dans l'organisation des sociétés, les lois qui régissent le capital ne sont pas en parfaite concordance avec les lois naturelles du travail, et que dans l'exploitation agricole surtout, tel individu pourrait payer tous les ans de sa vie une rente de six louis, qui peut-être ne sera jamais capable d'opérer le remboursement du capital de cent louis que représente cette rente à notre taux d'intérêt. C'est sur ce principe et sur celui que j'ai déjà énoncé, relativement à la capitalisation des lods et ventes, comme sur le fait que la commutation a lieu dans un but d'intérêt public, que j'établis que l'état doit intervenir et en stricte justice contribuer, pour une part quelconque, aux deniers de commutation.

J'ai donné de suite au plan suivant de commutation la forme d'un Projet de Loi que je ferai suivre des commentaires propres à l'expliquer.



PROJET
D'UN
ACTE DE COMMUTATION
DES
DROITS SEIGNEURIAUX.

VII.

PRÉAMBULE.

I. Considérant que la tenure féodale n'avait été instituée en Canada que dans le but de faciliter l'établissement du pays, et attendu que le maintien de ce mode de colonisation a cessé d'être nécessaire et de fonctionner dans l'intérêt du peuple de cette province, il devient urgent, aux fins d'intérêt public, de décréter l'abolition complète de la tenure seigneuriale ; à ces causes, il est statué.

EXPROPRIATION.

II. Que du moment de la passation de la présente loi la tenure féodale et seigneuriale sera abolie avec tous les droits honorifiques et lucratifs qu'elle crée en faveur ou contre aucune classe des citoyens de cette province, ou en faveur de la couronne représentée par le gouvernement du Canada, et toutes terres sujettes à la censive tomberont sous l'action du régime allodial.

III. Que tous les édits, arrêts, ordonnances, actes, coutumes, conventions et stipulations relatifs à la tenure en fiefs et seigneurie cesseront du moment de la passation du présent acte

d'avoir force et effet dans cette province, et sont abolis et rap-
pelés.

IV. Que les propriétaires censiers sont par le présent acte relevés pour l'avenir de toutes obligations vis-à-vis le propriétaire dominant, et toutes les terres non concédées dans l'étendue des fiefs ou seigneuries sont dès ce jour réunies au domaine de la couronne.

INDEMNITÉ.

V. Que l'expropriation décrétée comme ci-dessus aux fins exprimées se fera, pour les terres concédées aux conditions suivantes d'indemnité en faveur des propriétaires de fiefs et seigneuries ainsi expropriés :

1^o. Qu'ils recevront de chacun des concessionnaires, relevant de leurs censives au jour de la passation du présent acte la même somme annuelle qu'ils recevaient avant pour cens et rentes jusqu'à concurrence d'un maximum de deux sols courant par arpent en superficie ; les seules rentes non stipulées en espèce, convertibles en argent, étant le blé évalué à cinq chelins le minot, et les chapons (poulets) évaluées à vingt sous la pièce :

2^o. Qu'il leur sera payé annuellement par chaque tel concessionnaire, une somme additionnelle de deux sols courant par arpent, en superficie de terre, comme étant l'intérêt du capital représenté par les Lods et Ventes : Lesquelles redevances, au maximum collectif de quatre sols par arpent leur seront payées pendant vingt-cinq années consécutives et cesseront d'être dues à l'expiration de cette période.

3^o. Qu'ils auront droit de recevoir du Gouvernement de cette Province pendant vingt-cinq ans, une somme annuelle de deux sous par chaque arpent superficiel de terre concédé en Censive, et soumis aux redevances ci-dessus, comme étant à la foi une annuité d'amortissement du Capital Seigneurial, et une indemnité à toutes fins.

4^o. Que les Propriétaires d'Arrière-fiefs, à l'exception de la Couronne, recevront annuellement à titre de dominant, du propriétaire relevant, une somme égale à la cinquième partie de deux sols par arpent superficiel de terre dans l'étendue de tels fiefs, et cela pendant vingt-cinq ans seulement.

VI. Que les Propriétaires de fiefs et Seigneuries recevront du Gouvernement, comme denier d'expropriation de leurs terres incultes et non concédées, les sommes désignées ci-après d'après l'échelle suivante, savoir : 5 sols courant par arpent superficiel pour les terres non concédées situées dans les Seigneuries aux trois quarts concédées ; 4 sols par chaque arpent superficiel de terres non concédées, situées dans les Seigneuries au moins à demi concédées ; 3 sols pour chaque arpent superficiel de terres non concédées situées dans les Seigneuries au moins au quart concédées ; 2 sols par chaque arpent superficiel de terres non concédées situées dans toutes les autres Seigneuries, à l'exception des Seigneuries de l'Île d'Anticosti, et de Mingan ou Terre-Ferme ; toutes lesquelles sommes leur seront payés annuellement, pendant la période de dix années, à dater de la passation du présent acte, à l'expiration de laquelle période, le paiement ainsi fait, sera parfait. Et que les propriétaires des Seigneuries d'Anticosti et de Terre-Ferme, recevront annuellement du Gouvernement la somme de quatre Louis courant, par chaque lieue superficielle de terres situées dans les dites Seigneuries, et cela pendant la période aussi de dix années

VII. Que tous les Propriétaires de Fiefs et Seigneuries en titre et possession, au moment de la passation du présent acte, conserveront comme leur propriété exclusive, les domaines par eux possédés, occupés et exploités de bonne foi, et les moulins par eux érigés avec les pouvoirs d'eau qui les font mouvoir.

VIII. Que les Seigneurs ou propriétaires dominants de propriétés situées dans la limite des villes et villages incorporés, recevront annuellement de la Corporation de ces villes et villages, pendant la période de vingt-cinq ans une somme égale au revenu que leur donnait telle mouvance ou censive au taux moyen de dix années de revenu et en sus un et deux tiers par cent du capital représenté par ce revenu moyen, étant l'annuité destiné à éteindre ce capital dans la période mentionnée de vingt-cinq années.

MISE EN OPERATION.

IX. Que dans les six mois qui suivront immédiatement la sanction du présent acte, tout propriétaire censier d'une propriété située en dehors des villes et villages incorporés, sera tenu de fournir au propriétaire féodal dont il relevait en lui délivrant ou à un agent, au domicile que se choisira tel Seigneur dans l'étendue de telle ci-devant censive, un instrument en la forme de la cédule A ci-annexée. Et tout propriétaire d'arrière-fief dont le Seigneur dominant n'est pas la Couronne, fournira à tel propriétaire dominant un instrument dans la forme de la cédule B. Lesquels instruments constitueront une dette hypothécaire, portant privilège de bailleur de fond antérieur à toute hypothèque consentie même avant la passation du présent acte, le transfert de la propriété libérant toutefois le bailleur de toute obligation personnelle. Et le porteur de tels instruments ainsi consentis en sa faveur, sera tenu de les déposer au Bureau d'Enregistrement de la localité mentionnée, et le Régistrateur de tel Bureau enrégistrera les dits instruments dans un livre spécial qui sera intitulé "Régistre de Commutation," en la manière et forme en usage pour servir à toutes fins et inscrira sur le dos du dit instrument un certificat en la forme de la cédule C annexée, et tel régistrateur aura le droit d'exiger du Receveur Général de la Province qui est autorisé à payer la somme de trente sols courant pour chaque tel enrégistrement y compris le certificat.

X. Le Receveur Général de la Province sera tenu de payer chaque année comme pourvu par les clauses V et VI aux ci-devant propriétaires de Seigneuries : 1^o La somme de deux sols par chaque arpent en superficie de terre mentionné dans les instruments consentis sous la forme de la cédule A, sur production de tels instruments portant certificat d'enregistrement ; 2^o Les sommes respectives fixés dans l'échelle contenue dans la clause ci-devant sixième pour chaque arpent de terre non concédée, sur preuve offerte au Receveur Général de la quantité d'arpents non-concédés et de leur situation, et au cas de refus de la part du Receveur Général de recevoir telle

preuve ; sur preuve faite à la satisfaction de deux Juges de la Cour Supérieure et certificat de tels Juges.

XI. Que la corporation de toute ville ou de tout village incorporé devra répartir et prélever d'après le rôle des cotisations, sur toutes les propriétés soumises à leur juridiction et relevant de censive au moment de la passation du présent acte, la somme qui sera établie en vertu de la clause VIII, sur preuve faite à la dite Corporation ou devant deux juges de la cour supérieure, et telle somme sera payée annuellement par les Corporations susdites aux propriétaires seigneuriaux qui y auront droit en vertu de la clause précitée.

DISPOSITIONS GÉNÉRALES.

XII. 1o. Les créanciers hypothécaires des seigneurs pourront, en vertu d'hypothèques antérieures à la passation du présent acte, être subrogés, absolument comme dans les cas analogues en vertu des lois ordinaires qui s'appliqueront aussi, pour tout ce qui concerne cet acte, aux substitutions et à tous les droits des mineurs, des personnes interdites et des femmes sous puissance de mari.

2o. Dans le cas de décret, il ne sera pas nécessaire de faire opposition pour la conservation des privilèges octroyés en vertu du présent acte, en cela, dérogeant au droit commun, et si telle opposition était faite, les frais en découlant seraient supportés par l'opposant.

3. Les gens de morte-main, les tuteurs, curateurs, substitués, administrateurs et toutes les Corporations auront, en vertu du présent acte, l'exercice des droits que tout individu peut exercer ; et les Corporations possédant des propriétés seigneuriales en main-morte auront le droit de placer, de la manière qu'ils l'entendront, même sur des biens-fonds, les sommes, produit de la commutation.

4. La rente créée en vertu du présent acte en faveur des ci-devant propriétaires de seigneuries pourra être éteinte par arrangements entre les parties, et toute transaction entre le créancier et le débiteur créés par cet acte, pour un rachat partiel ou entier, sera transaction valide, pourvu qu'elle soit conforme aux dispositions du présent acte.

50. Les sommes qui seront dues en vertu du présent acte seront prescrites à l'expiration de douze mois après l'échéance et ne porteront point intérêt, et toute la dette de la commutation sera prescrite et purgée à l'expiration de la vingt-sixième année après la passation du présent acte ; mais telle prescription ne pourra être invoquée que par celui qui se sera conformé aux dispositions du présent acte, et par les tiers détenteurs qui auront notifié le créancier de l'acquisition faite par eux de la propriété grevée.

60. La transformation de toute dette attachée au sol en vertu de cet acte en une dette personnelle au moyen de billets promissaires, sera une transaction légale, et le recouvrement pourra en être fait en tout temps.

70. Le gouvernement ou les corporations de villes ou villages pourront, lorsqu'intéressés, comparaître devant les cours de justice pour contredire toute preuve tentée en vertu des clauses X et XI, et notification devra leur être faite du jour où se fera telle preuve, à peine de nullité des procédures.

80. Les deniers dûs par le Gouvernement en vertu du présent acte pourront être arrêtés ou saisis entre les mains du Receveur Général en vertu d'ordres ou jugements des Cours de Justice.

90. Toute fraude contre les dispositions du présent acte et toute tentative d'outré-passer le montant des obligations prescrites par cet acte, seront punies par la perte au profit de la victime de tous les deniers dûs par la partie ainsi fraudée.

100. Toute concession faite avant la passation du présent acte, de terre dans l'étendue des Seigneuries, dépassant le chiffre de trois cents arpents en superficie et sur laquelle il n'a pas été fait de défrichements de bonne foi avant les trois mois qui ont précédé immédiatement la sanction de cet acte, est déclarée faite en contravention aux lois qui réglaient la tenure féodale en cette Province, et est nulle de plein droit, et telles terres sont en vertu du présent acte réunies au domaine public.

110. Tous les tribunaux dans l'étendue et limites de leur Jurisdiction seront aptes à entendre et décider toute matière contenue dans cet acte, de la manière ordinaire et la plus étendue qu'il leur est donnée de décider dans toutes autres matières y compris les frais.

120. Cet acte sera interprété dans le sens le plus large et toutes les questions incidentes seront décidées d'après les principes ordinaires du droit pour les cas analogues.

CÉDULE A.

Je, A. B., détenteur actuel d'une terre (ou propriété,) située dans le rang des concessions de la Paroisse (ou localité) de bornée (description succincte de l'immeuble, de la contenance de arpents en superficie, reconnais devoir payer à C. D. au domicile qu'il se choisira dans la Paroisse (ou la localité) susdite, la somme de chelins courant par année, à dater du jour de la passation de l'acte de Commutation et cela pendant vingt-cinq années consécutives en vertu du dit acte.

Lieu date

Signature.

(Ou croix devant deux témoins.)

CÉDULE B.

Je, A. B., détenteur actuel des créances fondées comme deniers de commutation de l'arrière-fief situé (description) reconnais devoir payer à C. D., ci-devant Seigneur dominant du dit fief la somme de courant par année, étant la cinquième partie du denier d'amortissement et de commutation du dit fief et cela pendant vingt-cinq ans.

Lieu date

Signature.

CÉDULE C.

Filé et enregistré.

Lieu date A. B., Régistrateur.

VIII.

IL est évident à première vue que le plan que je viens de proposer offre dans la pratique les trois avantages suivants : Qu'il dispense de tout espèces de dépenses incidentes et marchera sans qu'il soit besoin d'ajouter un seul fonctionnaire à ceux que nous possédons déjà. De fait, la commutation serait opérée de suite, sans effort, sans commotion, sans qu'il soit besoin de s'en occuper. Qu'il garantit la certitude en ce que chacun saura au juste ce qu'il donnera, ce qu'il recevra et quand et comme cela aura lieu. Qu'il sauvegarde les intérêts des tiers, créanciers des Seigneurs et des Censitaires, et n'intervient en rien dans le système hypothécaire du Pays, chose essentiellement nécessaire.

Le premier de ces avantages est inappréciable, en ce qu'il permet d'appliquer au rachat, pour le compte de la société, d'une partie des droits qui pèsent sur elle les sommes qui autrement seraient employées en pure perte à recueillir des renseignements que déjà nous possédons assez amplement et à décider de mauvaises chicanes. Les enquêtes qui suivraient ne nous apprendraient rien de plus que ce que nous ont appris les enquêtes qui ont précédé, et la dépense dépasserait la somme nécessaire d'après le projet que je sou mets. Prenons pour exemple de ce genre de procéder l'Enquête sur les Pertes de 1837 et 1838 : cette Enquête dans laquelle il s'agissait de

constater et répartir sur une somme fixe les réclamations de quelques centaines de personnes à duré près de deux ans, a coûté £13,000, et a mécontenté tout le monde jusqu'aux commissaires enquêteurs eux-mêmes. Il est facile d'après cela de voir quel sera le coût et le résultat d'une commission qui aura à examiner les titres anciens et nouveaux de 71,000 familles de censitaires, supputer les livres de dix années de 160 Seigneurs, décider entre eux et faire l'évaluation et la répartition des redevances de parcelles couvrant une superficie de plus de 6,000,000 d'arpents de terre habitée. "*Ce sera un immense, curieux et dispendieux travail,*" disait avec raison l'Honorable M. LaTerrière. Je passe à l'examen détaillé des différentes dispositions de mon projet de commutation.

J'ai évité d'insérer dans le Préambule aucun mot qui put être désagréable pour la classe des Seigneurs dont un certain nombre seulement ont cessé de se conformer aux lois. Il n'y a aucune remarque à faire sur les clauses décrétant l'expropriation; l'abolition de la tenure serait complète et instantanée.

La clause V d'indemnité est partagée en quatre paragraphes que je vais commenter séparément: 1o. Je crois avoir prouvé qu'aucun Seigneur n'a le droit par la loi d'exiger plus de deux sols par arpent en superficie de rente annuelle et dans toutes les seigneuries, sans exception, le taux lors de la promulgation de l'Edit de 1711 qui veut le taux accoutumé et des Ordonnances qui le mettent à exécution, la rente et le cens réunis étaient au-dessous de deux sols. Il est de fait encore aujourd'hui que dans toutes les seigneuries de la couronne, dans toutes les seigneuries possédées par les communautés religieuses; dans presque toutes les seigneuries des districts de Québec et de Kamouraska, dans un grand nombre des seigneuries des districts de Montréal et des Trois-Rivières, le taux des rentes à l'heure qu'il est, est au-dessous de deux sols. Je n'ai jamais pu comprendre comment en raison, comment avec sûreté de conscience, on a pu arriver à la conclusion qu'une augmentation du maximum des cens et rentes au-delà de deux sols n'est pas une violation du droit public et des droits des particuliers. Elever les cens et rentes au-delà de deux sols par un acte d'autorité publique c'est dire au nom de la loi aux Seigneurs qui se sont

conformé, et ceux là forment heureusement l'immense majorité, " Vous êtes des niais, pour avoir tout bonnement cru aux rap-
 " sodies de vos titres et des édits, arrêts et ordonnances qui les
 " règlent ; la bonne doctrine, la bonne morale c'est d'empiéter,
 " d' pressurer et d'empiéter et pressurer encore." J'ai fixé la
 convention des chapons et du blé en valeur monétaire au prix
 de cinq ehclins pour le blé et de vingt sols pour les chapons,
 ceci est une concession en faveur du Seigneur dont la totalité
 des cens et rentes est au-dessous du maximum. Le second
 paragraphe établit d'une manière absolue que les lods et ventes
 seront représentés par une rente proportionnée additionnelle
 également répartie sur chaque arpent superficiel de terre con-
 cédée. Ce système a une supériorité incontestable et a été
 recommandé en 1843 par plusieurs personnes et signalé à l'at-
 tention publique par les Commissaires de l'Enquête Seigneu-
 riale. M. Daniel Arnoldi écrivait à cette époque : " Je conçois
 " que l'on parviendrait mieux et plus tôt à ce but, (la commu-
 " tation,) en stipulant *une rente proportionnée additionnelle*
 " qu'en adoptant tout autre moyen. Dans une affaire de cette
 " nature, l'arbitrage serait susceptible de beaucoup d'abus, etc.
 C'était aussi l'opinion que MM. Lacoste et Lemieux expri-
 mèrent en 1853 en Chambre d'Assemblée.

Il s'agit maintenant de démontrer que le quantum que je
 fixe est une moyenne équitable pour le Seigneur, et que l'uni-
 formité que j'établis dans le paiement de la redevance est juste
 pour la masse des censitaires.

Je constate par le tableau annexé sous le numéro 7 et les
 remarques qui le suivent, que pour les treize seigneuries qui y
 sont mentionnées, d'après les retours donnés par les Seigneurs
 eux-mêmes, la moyenne du revenu des lods et ventes imputée
 sur le nombre d'arpents concédés est d'un peu moins que deux
 sols par arpent. Par le tableau No. 8, il est démontré que
 pour les cinq seigneuries que contient ce tableau la moyenne
 ne s'élève qu'à un peu moins que $1\frac{1}{2}$ sol par arpent. D'après
 les renseignements fournis par M. Archambault, il appert que
 pour la seigneurie de l'Assomption ce chiffre ne s'élève pas à
 $1\frac{1}{2}$ sol par arpent. Les commissaires de 1843 ont constaté que
 dans la seigneurie de Lauzon la valeur annuelle des lods et

ventes "n'ajouterait qu'environ un ou deux sols par arpent au montant des cens et rentes." M. Lacoste qui a une très grande expérience en fait d'agences de fiefs, et dont les renseignements ont trait à plusieurs seigneuries qui ne sont pas comprises dans les tableaux ci-dessus, estimait, en 1853, la valeur du capital des lods et ventes à un trente-sixième de la valeur des terres en censives; or, en évaluant les terres concédées en bois et en culture à une moyenne de £2 10s. 0d. par arpent, ce calcul donne une moyenne de 33½ sous par arpent de capital ou 2 sols de rente proportionnée annuelle. Le tableau No. 9 confirme cette proposition, que 2 sols par arpent est le maximum de la valeur des lods et ventes. En voilà assez pour amener la conviction chez tous les hommes de bonne volonté: et si tous ceux qui veulent un règlement honnête de la question appliquent ces calculs, chacun à la localité qu'il habite, il ne restera pas un individu dans toute l'étendue des seigneuries qui n'admette le fait que 2 sols de rente annuelle par arpent en superficie est une indemnité entière au lieu et place des lods et ventes. Relativement au censitaire, on fera la remarque que l'apporportionnement égal, sans égard à la valeur des terres, n'est pas juste. Je dis qu'il est parfaitement juste dans son application, car c'est un fait admis de tout le monde que c'est la propriété de peu de valeur qui fournit presque tout le montant du casuel des lods et ventes, et que pour une riche propriété qui se vend il se vend vingt terres à demi défrichées, il est donc vrai de dire que dans une période de 25 ans le petit propriétaire censier paiera plus de lods et ventes que le riche propriétaire, et qu'en répartissant également, de fait on bénéficie le pauvre. En outre, que gagnerait-on à encourir les frais des évaluations et répartitions, si ce n'est à faire payer plus aux uns et aux autres. Je suis convaincu que ce système est le plus juste, strictement parlant, et le moins coûteux. C'était l'opinion de M. Bouthillier de St. Hyacinthe qui, en 1843, disait: "En examinant les terriers d'un certain nombre de seigneuries dans diverses parties de la province... le revenu seigneurial annuel pourrait être, je crois, promptement et facilement établi." Ce mode a en outre le mérite d'obvier à un inconvénient qui, pour certains seigneurs, atteindrait les

limites d'un dépouillement sans compensation, inconvénient qui a été représenté par M. Peter Burnet dans le mémoire adressé par lui à Sir John Packington ; M. Burnet démontre que la moyenne de dix années qui représente bien la valeur des lods et ventes pour de très-grandes seigneuries ou pour un certain nombre de seigneuries ou toutes les seigneuries prises ensemble, ne représente pas toujours la moyenne pour une seigneurie située dans des circonstances particulières. On m'a cité le cas d'une seigneurie du district des Trois-Rivières qui ne contient que d'anciennes terres d'une grande valeur, cette seigneurie, m'a-t-on dit, a donné £1,000 de lods et ventes dans une année et n'en a pas donné du tout depuis quatorze ans, en sorte que cette propriété qui donne une moyenne de £66 de lods et ventes par année pour une période de quinze ans ne donne rien du tout pour un espace de quatorze ans.

Le troisième paragraphe est la clef de la partie financière du plan proposé. J'ai adopté le système des annuités d'amortissements qui est admis partout, dans les entreprises publiques comme dans les opérations de banque et autres transactions monétaires. D'après ce principe, une annuité de un et deux tiers par cent du capital ajouté aux intérêts chaque année au taux de 6 par cent anéantit ce capital dans une période de vingt-cinq ans. En d'autres termes, un capital prêté à fond perdu à condition de recevoir $7\frac{2}{3}$ par cent pendant vingt-cinq ans et un capital aussi bien appliqué que s'il était prêté à 6 par cent et remboursable à une époque quelconque. De la part proposée d'indemnité à être payée par le gouvernement j'affecte la proportion de 34 pour cent, comme destinée à combler les aspérités du système adopté de généralisation et comme justification de l'exercice de haute main que comporte toute expropriation : cette proportion formant une légère fraction de plus que deux tiers de sol par arpent superficiel de rente, ajoutée aux quatre sous du censitaire est l'intérêt du capital accordé au seigneur et qui amortit l'annuité, allant à un peu moins que un sol et un tiers par arpent de rente annuelle, restant de l'octroi du gouvernement. Voici la résultante de tous ces calculs appliquée à chaque lieue en superficie de seigneurie :

Maximum du capital consolidé	£1150	8	4
Intérêt annuel de ce capital	69	0	6
Annuité d'amortissement	19	3	6

Il y a en faveur du seigneur une fraction de sou, le capital se compte comme suit :

Capital dû par les censitaires.....	£980	0	0
Capital venant du gouvernement.....	170	0	0
Intérêt payé par les censitaires	58	16	0
Intérêt payé par le gouvernement	10	4	6

En sorte que le propriétaire d'une seigneurie, disons de deux lieues de front sur trois lieues de profondeur, recevrait chaque année pendant vingt-cinq ans la somme (maximum) de £352 des censitaires, plus une somme de £176 du gouvernement et conserverait à toujours la propriété de ses moulins et domaines : ce qui en somme équivaut au paiement comptant de £12,000 pour valeur de telle seigneurie, sous les circonstances ordinaires, en faisant de plus abandon en faveur du seigneur du droit de Quint. Il est certain qu'il n'y a pas de seigneurie dont la valeur relative dépasse ce chiffre, à moins qu'un excédent ne soit constitué par des manoirs, domaines ou moulins d'une valeur plus qu'ordinaire, circonstance qui ne crée pas une difficulté d'après des dispositions de mon projet.

On a objecté au système des annuités et des atermoiements, sur ce principe, que l'économie n'étant pas le propre d'un grand nombre de seigneurs, ce mode de rachat aurait pour plusieurs, l'effet de leur laisser

“ Manger le fond avec le revenu.”

A cela, M. Cartier répondait : “ si les seigneurs ne sont pas “ assez sages pour conduire leurs affaires qu'on leur donne des “ curateurs.” C'est clair, quand on argue de la folie des gens on doit conclure à l'azile ou à la curatelle.

Le paragraphe quatre est relatif aux quelques rares arrières-fiefs dont les propriétaires dominants ne sont pas la Couronne. Le droit qu'a le dominant consiste à percevoir un cinquième du prix de chaque mutation ou vente ; comme ce droit casuel ne crée un revenu au dominant qu'à des époques très éloignées il est évident qu'un cinquième de la valeur est beaucoup trop pour le prix de commutation ; j'ai cru que le paiement

annuel du cinquième de l'octroi du gouvernement est une large indemnité ; en effet, cela crée en faveur du dominant une rente fixe annuelle de deux louis et neuf deniers courant par lieue en superficie, plus une annuité de £3 16s. 8d., opérant en 25 ans la rentrée d'un capital de £230. Le Quint n'a jamais produit à la Couronne rien qui approche de cette somme, proportion gardée de l'étendue des arrières-fiefs.

La clause VI établit une échelle d'après laquelle le prix donné pour indemnité de la réunion des terres non concédées au domaine de la Couronne varie en proportion de la valeur réelle de ces terres. Car il est évident d'abord, que les seigneuries les moins avancées dans leur établissement sont celles qui sont les moins bien situées et par cela même celles où les concessions se font plus lentement, ensuite la part de propriété que le seigneur a dans la valeur des terres non concédées, ne représentant qu'un capital latent qui ne tombe sous la saisine du dominant qu'à mesure qu'il concède, le rachat immédiat de ce capital comporte un prix de moins en moins élevé à mesure que les chances d'une concession rapide diminuent. Je propose de rembourser ce capital par attermoiments annuels ne portant pas intérêts ; pour la raison toute simple, qu'aujourd'hui c'est la marche que suit la rentrée de l'intérêt de tel capital par les concessions successives d'années en années. Le maximum fixé par la clause proposée étant de 5 sols par arpent de paiements annuels par attermoiments pendant dix ans formera un capital de £735 par lieue en superficie non concédée et inhabitée, et le minimum un capital par lieue de £294. J'ai excepté de la règle posée les seigneuries d'Anticosti et de Terre-Ferme, parce que, en réalité ces propriétés sont presque sans valeur, et de fait n'ont jamais rien donné à leurs propriétaires qui vaille la peine d'être mentionné. Ce capital étant payé régulièrement sans risque et sans frais de gestion, vaut assurément plus que ne valent les droits des Seigneurs dans ces terres incultes et non concédées, dont la valeur nominale perd, en conséquence des chances et des difficultés d'une perception fractionnée, longue et difficile.

On voit par ce qui précède combien est insoutenable la proposition contenue dans une des clauses du projet de loi de la

dernière session, qui constituait une rente foncière de 7 sols par arpent en superficie pour considération de la concession des terres incultes en franc-aleu ; pour démontrer tout ce que pareille disposition comporte de cruauté pour le pauvre colon, qu'il suffise de mettre sous les yeux du lecteur les chiffres suivants : d'après des renseignements fournis par feu l'honorable M. Dionne de Kamouraksa, avec une franchise et une bonne volonté qui fait honneur à sa mémoire ; la belle seigneurie de St. Roch des Aulnais de 6 lieues en superficie a coûté £10,000 avec et y compris un moulin magnifique qui donne un revenu annuel de £400, ce qui dénote un avancement plus qu'ordinaire de culture, et par conséquent une valeur accrue des héritages fournissant au casuel des Lods et Ventes, et y compris encore Quint. Eh bien ! d'après la proposition que je combats, une seigneurie de la même étendue, sans moulins, sans défrichements, sans habitations et placée dans les plus mauvaises circon stances, coûterait aux colons la somme en chiffres ronds de £10,000, capital représenté par la rente constituée de 7 sols par arpent.

La clause VII établit que les seigneurs resteront les propriétaires de leurs domaines privés occupés par eux de bonne foi ; et en possession exclusive de leurs moulins sans être soumis aux exigences des lois et coutumes relatives à la banalité.

La clause VIII relative aux fiefs occupés par des villes ou villages incorporés, est facile à comprendre, et je ne crois pas qu'il y ait d'autre mode général de procéder à la commutation dans ces circonstances ; qu'en se servant des autorités municipales dont l'organisation est toute faite, qui possèdent leurs rôles d'évaluation et les fonctionnaires nécessaires à faire marcher ce mode de rachat qui n'entraînera, pour ces corporations, pas plus de difficultés que s'il s'agissait d'une simple augmentation d'impôt pour un autre objet ou besoin quelconque. Si l'on faisait la remarque que le gouvernement ne vient pas en aide au censitaire urbain, comme au censitaire rural, je répondrais que c'est particulièrement pour l'avantage du premier que la commutation a lieu, parce que le droit des lods et ventes pèse particulièrement sur la propriété de ville, et sur la classe mercantile et industrielle, dont la ville ou le bourg sont les séjours.

La clause IX statue quel sera le moyen dont le censitaire se servira pour garantir, quand à lui, à son seigneur le paiement des sommes annuelles qu'il sera tenu de lui servir. Je prétends que le gouvernement doit payer les frais d'enregistrement des nouveaux contrats, parce qu'en statuant l'expropriation on enlève au seigneur les garanties qui lui sont données par la tenure seigneuriale et qu'on est tenu de les renouveler sous une autre forme, d'ailleurs cette dépense ne s'élèvera qu'à la somme de £4,484 une fois payée.

Voyons maintenant, quelles seront les sommes que chaque censitaire paiera pendant vingt-cinq ans à son seigneur en vertu du projet que je propose. Je prends pour exemple une terre de 80 arpents. Les lods et ventes étant imputés à deux sols par arpent en superficie, telle terre paiera donc annuellement une somme de (6s. 8d.) six chelins huit deniers pour cet item ; et comme la rente sera payée au montant actuel fixé dans les contrats jusqu'à concurrence d'un maximum de deux sols, on aura donc un total annuel comme ci-suit exprimée, suivant les circonstances :

	s.	d.
Pour une terre de 80 arpents non chargée de rente ;		
mais grevée du sol de cens	6	8½
Pour une terre chargée d'un demi sol de rente, par		
arpent.....	8	4½
Pour une terre chargée de un sol de rente.....	10	0½
Pour une terre chargée de un sol et demi de rente...	11	8½
Pour une terre chargée de deux sols et plus.....	13	4½

En vertu de la clause X, la province aurait à payer annuellement deux sols par chaque arpent de terre en censive en dehors des seigneuries de la Couronne ; or, le nombre d'arpents ainsi situés étant de 5,941,347 il suit que la somme annuelle au paiement de laquelle le gouvernement sera tenu serait de £24,755, un peu moins même en conséquence de ce que les francs-aleus et les domaines privés des seigneurs sont compris dans le chiffre des arpents concédés. Le second paragraphe de la même clause a trait au paiement des terres non concédées et réunies au domaine public, il est évident qu'ici le gouvernement gagne et reçoit plus que valeur pour, puisqu'en

payant le droit partiel que les seigneurs ont dans la chose, l'état devient propriétaire exclusif. Pour se rendre compte des sommes annuelles qu'il faudra payer pendant dix années pour le rachat des terres non concédées, on peut établir approximativement les chiffres suivants :

250,000 arpents à 5 sols.....	£2,604
200,000 do à 4 sols.....	1,666
250,000 do à 3 sols.....	1,562
792,986 do à 2 sols.....	3,304
454 lieues pour Anticosti et Terre-Ferme à £4	1,816

Total annuel..... 10,952

J'ai établi la valeur des terres incultes, dans les circonstances différentes mentionnées dans mon projet, sur le prix des ventes privées qui ont eu lieu pour d'anciennes seigneuries inhabitées et commuées en franc et commun soccage, et ces bases sont d'autant plus libérales pour les propriétaires, que pour les seigneuries commuées, les possesseurs sont, en vertu de leurs lettres patentes, devenus les propriétaires exclusifs au lieu de détenteurs en commun qu'ils étaient.

Les dispositions contenues dans les XI et XII clauses du Projet n'ont guère besoin de commentaires, le but et les moyens s'expliquent d'eux-mêmes, et ont été à différentes reprises l'objet de discussion en Parlement et ailleurs. Les limites forcément assignées à ce travail, me font en outre, une obligation de n'émettre que des propositions, laissant à l'intelligence du public et du lecteur de les développer; c'est assez dire qu'il ne suffira pas de lire ce mémoire; mais que pour le juger dans son ensemble il faudra nécessairement une étude approfondie de ses détails. On me pardonnera la concision, peut-être fatigante, à laquelle j'ai dû recourir.

IX.

J'AVAIS d'abord rédigé une clause destinée à pourvoir à indemniser les acquéreurs de seigneuries qui, comptant sur les décisions des tribunaux, auraient payé pour ces propriétés, une somme plus élevée que celle que je fixe, ou auraient accepté des legs à des conditions onéreuses leur faisant la même position que celle des acquéreurs dont je viens de parler. Car malgré ce qu'on a dit et ce qu'on peut raisonnablement dire, que ces acquéreurs sont des acquéreurs imprudents ou de mauvaise foi, ou que leurs contrats sont de véritables contrats aléatoires, en vertu desquels ils sont devenus possesseurs de droits contestés à leurs risques et périls ; je suis néanmoins de l'opinion de MM. Nicotte, Chapais et de beaucoup d'autres qui pensent que l'Etat doit, afin d'enlever tout prétexte de plainte, payer telle indemnité, si réellement il y a tel acquéreur ; mais il n'y a pas lieu à pareille disposition pour le projet que je soumets, parce que de fait les meilleures seigneuries n'ont sur le marché que, ou moins que la valeur assignée, et je crois pouvoir affirmer qu'il n'y a que trois seigneuries dans le pays qui se soient jamais vendues pour une somme plus considérable par lieue en superficie que celle que je fixe ; ces seigneuries sont celles de Beauharnois, Rouville et Terrebonne ; or la valeur principale de ces seigneuries ne vient pas des redevances annuelles et des droits casuels ; mais de la valeur des domaines privés,

manoirs et moulins, qui restant aux seigneurs affranchis du Quint et des obligations de la banalité, donnent par conséquent au propriétaire plus qu'une compensation parfaite en définitive. Pour la seigneurie de Beauharnois en particulier, l'agent M. Wakefield, déclarait en outre en 1843, que l'achat de cette propriété avait été une très-mauvaise spéculation : c'est une nouvelle qui pourra servir à ceux qui prétendent qu'on ne peut admettre qu'un acquéreur de seigneurie puisse faire un mauvais marché.

Il y a une remarque qu'il n'est pas inutile de faire et qui dans la pratique tranche bien des difficultés, c'est celle-ci : que les seigneuries où le taux de la rente a été augmenté illégalement ne sont pas celles qui produisent toujours le plus de revenus et à tous cas ne produisent jamais un revenu approchant du montant nominal des obligations. "Le pressoir ne fait jamais sortir de la grappe plus qu'une certaine quantité de vin!" L'excédent des rentes diminue la valeur des propriétés, alors les ventes n'arrivant pas, ou se faisant moyennant des considérations de prix peu élevées produisent peu au casuel des lods et ventes ; mais ce n'est pas la seule, ni la principale raison de ce fait qui a sa cause principale dans les difficultés de la perception en conséquence de la résistance passive offerte par les censitaires à d'injustes empiétations contre lesquelles ni le gouvernement ni les tribunaux n'ont voulu leur accorder protection : qu'il suffise de dire que les arrérages de certaines seigneuries se sont élevés à des sommes énormes et ont été vendus par les seigneurs pour des bagatelles, je sais que les arrérages dus à un de ces propriétaires de seigneuries au montant de 25 à £30,000 ont été vendus par ce seigneur à plus de cinq cents pour cent de perte ; et qu'un seul seigneur a été obligé de loger au bureau du shérif de Montréal dans l'espace de trois années le nombre de 179 exécutions. Ceux qui voudront recourir aux annexes de la Commission de 1843 verront que les plaintes formulées par des seigneurs sur "*les mauvaises dettes,*" sur "*les fraudes commises,*" sont la preuve du fait que j'énonce. Ceci vient à l'appui de ce que j'ai déjà signalé, savoir : Que certains seigneurs exagèrent la valeur de leurs seigneuries et qu'à force d'exagérer ils ont fini par faire croire à beaucoup de gens que

ces seigneuries sont le Péron. C'est fort amusant, par exemple, de lire les mémoires adressés au bureau colonial sur le sujet. On fait d'abord dans ces documents de la sentimentalité politique, on regrette le bon vieux temps, où on avait ses coudées et ses entrées franches à Downing Street, on parle de démagogie, de l'arbitraire des majorités, du "gouvernement de Lord Elgin," et des tentatives de spoliation contre des seigneurs ; mais on se donne bien de garde de faire connaître le montant du revenu de ces propriétés seigneuriales ; et les nobles Lords de la trésorerie auraient beaucoup ri, si un malin leur eut dit que ces revenus ne s'élèvent qu'à quelques trois cents louis, pour lesquels on offre une compensation plus que suffisante. Mais il y a une chose que je commence à soupçonner, c'est qu'un certain nombre de seigneurs, sans renoncer aux écus, tiennent encore plus au titre de seigneur, et se posent comme la noblesse du pays ; ceux-là devraient émettre franchement leur opinion, ce sentiment est beau, dans un siècle matériel et où tout se mesure au poids de l'or, et il y aurait moyen de s'arranger, en créant à leur profit un ordre de chevalerie économique.

Il y a une question qui fut posée en 1843 par M. Wakefield, agent des seigneurs de Beauharnois, et que voici : Quelle autorité la Législature Provinciale a-t-elle de statuer, relativement aux seigneuries commuées en franc et commun soccage ? Pour résoudre cette question il faut d'abord définir la position respective que font aux intéressés les lettres patentes émanées en vertu de l'acte impérial. Ces titres transforment en propriété exclusive et indépendante au profit du seigneur toutes les terres non concédées et ci-devant possédées par eux en seigneurie ou à simple titre de dominant ; de suite il est clair que pour les terres non concédées au jour de l'émanation des lettres patentes, la Législature n'a rien à faire et que nous n'avons pas à nous en occuper ; mais pour ce qui est des terres concédées alors en censive, ces documents donnent simplement au seigneur et au censitaire la permission ou la liberté de convertir la tenure de leurs propriétés, sans obliger les parties à ce faire ; or il devient évident que cette disposition étant facultative, n'oblige personne et pas plus la Législature locale que les particuliers, et qu'une disposition générale venant de l'autorité

coloniale rendant la commutation obligatoire pour tout le monde comprend dans son effet la partie en censive des seigneuries commuées ; parce que telle disposition n'est pas une contradiction de l'acte impérial ; mais au contraire la confirmation des dispositions de cet acte, en un mot c'est décréter un état de chose que l'acte impérial a déclaré bon et désirable.

En conclusion je sollicite un examen consciencieux des propositions que j'ai énoncé dans ce mémoire, que je n'ai livré au public que dans la conviction qu'il rend justice à tout le monde tout en étant le système le moins coûteux pour tous : je demande qu'on l'étudie, comme on étudierait l'œuvre d'un ami intime et du dévouement duquel on est certain, alors au lieu de chercher quelque chose à blâmer on cherchera à tout s'expliquer et à la suite d'un pareil examen si mon projet est rejeté c'est que je me serai trompé considérablement ; mais de bonne foi.

Encore un mot : que ceux qui sont appelés à jouer un rôle dans la solution de cette grande question, se placent au point de vue de l'Histoire et se débarrassent des influences intéressées qui leur font assaut ; et alors le règlement leur paraîtra plus facile.

TABLEAU No. 1.
TABLEAU des Fiefs et Seigneuries du Bas-Canada.

Inscrites au tableau du Rapport de 1848.	Nombre des Titres séparés.	Seigneuries.	Situation d'après la nouvelle division des Districts.	Superficie en Arpent.	Noms des Concessionnaires originaux, et date de la Concession.	REMARQUES.
1	Anse aux Coques.....	Kamouraska,....	
2	1	Anse de l'Etang.....	Gaspé.....	7,056	Riverin & Hazzeur1697	Partie de Le Page—Thiberge n'est pas
3	2	Antaya.....	Trois-Rivières..	3,528	De Comporté1672	Communiée en franc et com. soc. [séparé.
4	3	Argenteuil.....	Montréal.....	56,448	Daillebout1680	
5	4	Aubert-Gallion.....	Québec.....	28,224	Aubert1736	
6	Aubin de l'Isle.....	Québec.....	Voyez De l'Isle.
7	5	Assomption.....	Montréal.....	28,224	Lefebvre1683	Voyez Lachenais.
8	6	Baie St. Antoine.....	Trois-Rivières..	317,520	Pères Jésuites.....1639	Voyez Baie St. Antoine.
9	Battiscan.....	Trois-Rivières..	A la Couronne.
10	7	Beaupré.....	Québec.....	254,016	De Beauharnais.....1729	Voyez Côte de Beaupré.
11	8	Beaujeu (Lacolle).....	Montréal.....	42,336	De Beaujeu 1733-1743	Communiée.
12	9	Beaumont.....	Montréal.....	31,752	De Beaumont.....1672	
13	10	Augmentation.....	Québec.....	28,224	Giffard1653-1635	
14	11	Beaufort.....	Québec.....	
15	12	Beaulac.....	Montréal.....	Partie de Chambly.
16	13	Béaucour.....	Québec.....	33,811	De Béaucour.....1647	Partie de Deschailions.
17	14	Béclair (Ecuireuil).....	Trois-Rivières..	10,584	Toupin.....1672	
18	15	Augmentation (Béclair).....	Québec.....	42,336	Do (Mezeral)1706	{ Béteil n'avait que 31,752 arpens d'a-
19	16	Béteil.....	Montréal.....	Hertel1694	{ près les titres; mais sur le terrain
		Augmentation.....	Montréal.....	De Longueuil.....1713	{ il y a la superficie désignée.

TABLEAU des Fiefs et Seigneuries du Bas-Canada.—(Continué.)

Nombre des Titres séparés.	Seigneuries.	Situation d'après la nouvelle division des Districts.	Superficie en Arpent.	Noms des Concessionnaires originaires, et date de la Concession.	REMARQUES.
20	17 Bellevue	Montréal.....	3,528	De Vitré.....1672	Le titre de Bleury porte 3 lieues de front sur 3 de profondeur, mais c'est un triangle sur le terrain. Bonaventure est forcé.
21	18 Berthier (Bellechasse).....	Québec.....	28,224	Berthier.....1672	
22	19 Berthier et Isle Randin... }	Montréal.....	81,444	Do.....1674	
23	20 Augmentation.....	Montréal.....	28,224	Letage.....1732	
24	21 Bic.....	Kamouraska.....	31,752	De Vitré.....1675	
25	22 Bleury.....	Montréal.....	14,112	Sabrevois.....1750	
26	23 Bonaventure.....	Gaspé.....	28,224	De Lacroix.....1697	
27	24 Bonhomme (Bélar).....	Québec.....	14,432	Bonhomme.....1632	
28	25 Bonsecours.....	Montréal.....	21,168	Charon.....1702	
29	26 Bonsecours (Islet).....	Québec.....	63,504	Ville neuve.....1687	
30	27 Bonsecours.....	Do.....	19,152	Béclanger.....1677	
31	28 Bourchemin.....	Montréal.....	58,212	Bourchemin.....1695	Corpris dans la superficie des Seigneuries voisines.
32	29 Boucher.....	Trois-Rivières.....	8,350	Boucher.....1656	
33	30 Boucherville.....	Montréal.....	7,560	Do.....1672	
34	31 Bourg-Louis.....	Québec.....	282,240	Do.....1672	
35	32 Bourgmarié Est.....	Do.....	5,292	Fornel.....1741	
36	33 Bourgmarié Ouest.....	Trois-Rivières.....	10,584	Fezeret.....1708	
37	34 Bequets, les.....	Montréal.....	42,336	do.....	
38	35 Bruyères.....	Trois-Rivières.....	282,240	
39	36 Cap de la Madelaine.....	Do.....	5,292	
40	37 Cap St. Ignace.....	Do.....	10,584	Pères Jésuites.....1651	
41	38 Cap St. Michel.....	Québec.....	28,224	A la couronne.	
42	39 Carufel.....	Montréal.....	42,336	Ce fief n'a pas de titre, ou du moins on n'a pu le trouver.	
43	40 Champlain.....	Trois-Rivières.....	16,664	Pézar.....1705	
44	41 Augmentation.....	Do.....	16,977	Latouche.....1697	

TABEAU des Fiefs et Seigneuries du Bas-Canada.—(Continué.)

Inscrites au tableau du Rapport de 1843.	Nombre des Titres séparés.	Seigneuries.	Situation d'après la nouvelle division des Districts.	Superficie en Arpent.	Noms des Concessionnaires originaux, et date de la Concession.	REMARQUES.
38	88	Chambly.....	Montréal.....	42,336	De Chambly.....1672	
39	39	Chateaugay.....	Do.....	42,336	Lemoine.....1673	
40	40	Chicot et Isle du Fas.....	Do.....	8,792	Dupas.....1672	
41	41	Cloridon.....	Gaspé.....	D'Eneau.....1736	Forfait.
41	42	Contrecoeur.....	Montréal.....	28,224	De Contrecoeur.....1672	
42	43	Côte de Beaupré.....	Québec.....	635,000	Kégnardière.....1636	
42	44	Coulonge.....	Do.....	Daillebout.....1657	La superficie est renfermée dans les Seigneuries voisines.
43	44	Cournoyer.....	Montréal.....	28,224	De Cournoyer.....1695	
44	46	Courval.....	Trois-Rivières.....	42,336	Lincot.....1754	
45	47	D'Aillebout.....	Do.....	42,336	Cressé.....1736	
46	48	D'Autré Est.....	Montréal.....	42,336	D'Aillebout.....1736	
47	49	D'Autré Ouest.....	Do.....	8,820	Bourdon.....1647	
47	50	D'Autenil.....	Do.....	15,876	Do.....1637	
48	51	D'Argenteuil.....	Québec.....	D'Autenil.....1693	Voyez D'Aillebout.
48	52	De Léry.....	Montréal.....	28,224	De Guir.....1751	
49	53	Derrière Lanorité.....	Trois-Rivières.....	42,336	De Léry.....1733	
50	54	De Ramezay.....	Québec.....	28,224	Aubin.....1736	
50	55	De Maure (St. Augustin).....	Montréal.....	64,000	Neveu.....1739	
51	56	De Peiras.....	Do.....	42,336	De Ramezay.....1736	
51	57	De Ramezay.....	Québec.....	26,460	Le titre n'a pu être trouvé.—Acte de foi et hommage fait en 1781.
52	58	Deschambault.....	Montréal.....	28,224	Peiras.....1675	
	59	Deschambault.....	Kanouraska.....	63,504	De Ramezay.....1710	
		Deschambault.....	Québec.....	21,168	Grandmaison.....1652	
		Deschambault.....	Do.....	Voyez St. Jean.

TABLEAU des Fiefs et Seigneuries du Bas-Canada.—(Continué.)

Inscrites au tableau du Rapport de 1833.	Nombre des Titres séparés.	Seigneuries.	Situation d'après la nouvelle division des Districts.	Superficie en Arpent.	Noms des Concessionnaires originaux, et date de la Concession.	REMARQUES.
53	60	Desplaines N. E.	Do.	17,900	Le Gardeur.....1737.	
54	61	Desplaines S. O.	Do.	31,752	Do.....1738	
55	62	Dumontier	Trois-Rivières..	21,168	Dumontier.....1708	Voyez Ste. Anne.
56	63	Dorvillier.	Do.	5,292	Dusabé.....1739	Voyez St. Antoine.
57	64	Dusabé.	Montréal.	52,920	Voyez Ladurantaie.
58	65	Duquet.	Québec ..	7,056	Le titre n'a pu être trouvé.
59	66	Durantate.	Do.	63,504	
60	67	Dutort.	Do.	35,200	Lessard.....1683	Voyez Béclair.
	68	Eboulemens.	Do.	5,040	
	69	Ecureuils.	Do.	15,876	L'EpinaY.....1701	
61	70	EpinaY ou L.	Do.	5,292	Goderville.....1693	
62	71	Fossambault	Do.	21,168	Foucault.....1738	
63	72	Foucault.	Montréal.	15,120	Fournier.....1672	Voyez Lafrenay.
64	73	Fournier.	Québec ..	35,280	
65	74	Gamache.	Do.	14,112	De Gaspé.....1738	
66	75	Gaspé.	Do.	14,112	Boucher.....1672	
67	76	Gaspé.	Trois-Rivières..	28,224	Gatineau.....1750	
68	77	Gatineau.	Do.	21,168	Lauzon.....1652	
69	78	Gaudarville.	Québec ..	15,876	Pelletier de la Pérade.....1676	
70	79	Gentilly	Trois-Rivières..	15,876	Godfrey.....1638	
71	80	Godfrey.	Do.	14,112	Dupré.....1682	
72	81	Gouffre ou Le.	Québec ..	63,504	Hubert.....1696	Commuee.
73	82	Grand Pabos.	Gaspé ..	28,224	Boucher.....1695	
74	83	Grandpré.	Trois-Rivières..	21,168	Cochu.....1797	
75	84	Grande Rivière.	Gaspé ..			

TABLEAU des Fiefs et Seigneuries du Bas-Canada.—(Continué.)

Inscrites au tableau du Rapport de 1864.	Nombre des Titres séparés.	Seigneuries.	Situation d'après la nou- velle division des Districts.	Superficie en Arpent.	Noms des Concessionnaires originaux, et date de la Concession.	REMARQUES.
74	80	Grandville.....	Kamouraska ...	21,168	Grandville1707	Dont 10,584 réunis à Kamouraska.
75	81	Grandville et Lachensaye....	Do.	Voyez Terrebois.	
	82	Grande Vallée.....	Gaspé.....	Hazeur.....1691	Fortfait.
	83	Gronclines Ouest.....	Québec.....	86,436	D'Aiguillon1638	
	84	Gronclines Est.....	Do.	15,876	Hôpital1662	
	85	Augmentation G.....	Trois-Rivières... Montréal.....	Hamelin1711	Voyez Machiche.
	76	Grosbois.....	Montréal.....	2,520	Guillaudière1672	Inhabité.
	77	Hubert.....	Québec.....	28,224	Hubert.....1698	
	78	Islet St. Jean.....	Do.	14,112	Couillard1677	
	79	Islet Bonsecours.....	Do.	
	80	Islet du Portage.....	Do.	7,056	Grandville1672	Voyez Bonsecours, Paroisses de l'Islet.
	81	Isle Verte.....	Kamouraska.....	28,224	D'Artigny1684	Le Portage a sur la carte 28,224 arpens
	82	Isle Perrot.....	Montréal.....	7,056	Perrot1672	cela tient aux nouvelles divisions des
	83	Isle St. Paul.....	Do.	360	Le Ber.....1700	héritages.
	84	Isle Bizard.....	Do.	3,528	Bizard.....1678	
	85	Isle aux Grues et Oies.....	Québec.....	
	86	Isle aux Coudres.....	Do.	7,000	Séminaire1687	Voyez Rivière du Sud.
	87	Isle de Montréal.....	Montréal.....	211,600	St. Sulpice.....1677-1714	
	88	Isle Jésus.....	Do.	63,500	Séminaire1689	
	89	Isle Bouchard.....	Do.	1,680	Fortel1672	
	90	Isle Ste. Thérèse.....	Do.	800	DuGué1672	
	91	Isle Bourdon.....	Do.	50	Repentigny.....1672	
	92	Isle Bauregard.....	Do.	100	Bauregard.....1674	
	93	Isle St. Pierre.....	Do.	3,900	Rédissou.....1694	

TABEAU des Fiefs et Seigneuries du Bas-Canada.—(Continué.)

Inscrites au tableau du Rapport de 1818.	Nombre des Titres séparés.	Seigneuries.	Situation d'après la nouvelle division des Districts.	Superficie en Arpent.	Noms des Concessionnaires originaux, et date de la Concession.	REMARQUES.
94	Isle Madamé.....	Trois-Rivières...	Comprises dans Lévrard.
95	102	Isle Moran ou Moras.....	Do.	250	Moras 1672	
96	103	Isle du large.....	Do.	50	Lanaudière..... 1697	La superficie de toutes les Isles a été mesurée sur les cartes.
97	104	Isle d'Orléans.....	Québec	49,300	Castillon..... 1674	A la couronne.
98	105	Isle aux Raux.....	do.	250	Pères Jésuites..... 1638	
99	106	Isle Ste. Marguerite.....	do.	200	Grandville 1698	
100	107	Isle d'Anticosti.....	Gaspé	2,500,000	Joliette 1680	Inhabitée.
101	108	Isle du Pas.....	Montréal.....	Joliette 1677	Vous Chicot.
102	109	Isle Mingan.....	Québec	20,000	Joliette 1677	Inhabitée.
103	110	Isle des Plaines.....	Trois-Rivières...	Joliette 1677	Vous Isles du Large.
104	111	Jacques Cartier.....	Québec	17,640	Veuve Monceaux 1659	
105	112	Joliet.....	do.	63,567	Joliet 1697	
106	113	Kamouraska	Kamouraska	42,336	De Ladurantaie .. 1674	
107	114	Labadie.....	Trois-Rivières...	882	LaBadie 1672	
108	115	Lac des Deux Montagnes }	Trois-Rivières...	148,176	St. Sulpice 1717	
109	116	Augmentation..... }	Montréal.....	Do. 1735	
110	117	Lachenaye (Asst.).....	do.	169,344	Le Gardeur 1647	Comprend, Assomption, Lachenaie et Repentigny.
111	118	Lacolle.....	Québec	42,336	Lachevrotière..... 1673	Vous Beaujeu.
112	119	Lac Métapédiaç.....	Montréal.....	D'Amour 1694	Inhabitée.
113	120	Lac Mitis.....	Kamouraska	70,560	Roner 1693	Commué.
114	121	Lafrenaye.....	do.	84,672	Gamache et Bellavance... 1672	
115	122	Ladurantaie.....	Québec	3,528	Ladurantaie 1672	
116	123	Augmentation..... }	do.	70,560	Do. 1693	
117	124	Lamartinière.....	do.	16,128	Lamartinière 1692	

TABLEAU des Fiefs et Seigneuries du Bas-Canada.—(Continué.)

Inscrits au tableau du Rapport de 1838.	Nombre des Titres réparés.	Seigneuries.	Situation d'après la nouvelle division des Districts.	Superficie en Arpent.	Noms des Concessionnaires originaires, et date de la Concession.	REMARQUES.
111	123	Lanaudière (arrière Mask.)	Trois-Rivières..	56,448	Lanaudière.....1750	
112	124	Lanoraie.....	Montréal.....	28,224	Lanoraie.....1688	
113	125	La Prairie (de la Madeleine)	do.....	56,448	Pères Jésuites.....1647	A la Couronne.
114	126	Lasalle.....	do.....	21,168	Leber.....1750	
115	127	La Tesserie.....	Trois-Rivières..	254,016	Latesserie.....1672	Ce fief La Tesserie est compris dans [Gronaires et La- [chevroitière.
116	128	Lauzon.....	Québec.....	42,836	Lauzon.....1636	A la couronne.
117	129	Lavaltré.....	Montréal.....	7,056	Lavaltré.....1672	
118	130	Augmentation.....	do.....	21,168	Lessard.....1734	
119	131	Lessard.....	Québec.....	56,448	Do.....1698	[c'était une erreur.
120	132	Lévrard (Les Becquets).....	Kamouraska ..	15,876	Lévrard.....1696	[nant au-delà de 300,000 arpents,
121	133	Livaudière.....	Trois-Rivières..	98,784	Péan Livaudière.....1683	[saires de 1843 des limites compre-
122	134	Longueuil Baronie.....	Québec.....		Longueuil.....1734	Le propriétaire donnait aux Commis-
123	135	Augmentation.....	Montréal.....		Do.....1700	
124	136	Augmentation.....	do.....		Do.....1710	
125	137	Lotbinière.....	Québec.....		Marsollet.....1672	Lotbinière en partie commuée, la por-
126	138	Do.....	do.....		Lotbinière.....1672	tion en franc et commun socage oc-
127	139	Do.....	do.....	168,944	Do.....1685	cupe une superficie de 111,132 ar-
128	140	Do.....	do.....		Do.....1693	pens.
129	141	Louis Gagné Bellavance.....	do.....	840	Bellavance.....1675	[sins.
130	142	Le Page Thibierge.....	Kamouraska ..	64,088	LePage et Thibierge.....1696	[fief est enclavé dans les fiefs voi-
131	143	Augmentation.....	do.....		Do.....1697	[on ne trouve rien sur les cartes, ce
132	144	Lussaudière.....	Trois-Rivières..	7,056	Lamothe.....1683	Le titre ne donne pas la profondeur, et
133	145	Lusson.....	Québec.....		St. Lusson.....1672	
134	146	Madawaska.....	Kamouraska ..		Lachenais.....1683	
135	147	Machiche (Grosbois).....	Trois-Rivières..	21,168	Grandpré.....1672	Madawaska, voyez Témiscouata.

TABLEAU des Fiefs et Seigneuries du Bas-Canada.—(Continué.)

Inscrites au tableau du Rapport de 1843.	Nombre des Titres séparés.	Seigneuries.	Situation d'après la nouvelle division des Districts.	Superficie en Arpent.	Noms des Concessionnaires originaires, et date de la Concession.	REMARQUES.
126	147	Madeleine Rivière.....	Gaspé	14,112	Riverin	1689
127	148	Maranda N. E. (Duquet)....	Québec		Duquet	1672
128	149	Maranda S. O.....	do.		Do.	1672
129		Martinière.....	do.			
130	150	Maskinongé N. E.....	Trois-Rivières..		Le Gardeur.....	1672
131	151	Maskinongé S. O.....	do.	22,932	Do.	1672
132	152	Matane	Kamouraska ..	26,460	D'Amour	1677
133		Mitis.....	do.			
134	153	Mille Isles.....	Montréal.....	190,512	Langloiserie	1714
135	154	Augmentation	do.		Dumont	1752
136	155	Mille Vaches	Québec	84,672	Giffard	1653
137	156	Mingan ou Terre ferme.....	do.	705,600	Bissot	1661
138	157	Monnoir	Montréal.....	42,336	Ramesay	1708
139	158	Monnoir augmenté	do.	42,336	Do.	1739
140	159	Montpeine ou Vitré.....	do.	5,440	De Vitré.....	1683
141	160	Augmentation.....	Québec		Berment	1749
142	161	Montarville.....	Montréal.....	14,364	Boucher	1710
143	162	Mont Murray.....	Québec	127,008	Fraser	1762
144	163	Malbaie on Murray bay....	Gaspé	74,088	Berurlet	1762
145	164	Nouvelle on Pointe aux Tre.	Québec	84,672	Nairn	1653
146	165	Nicolet.....	do.	77,616	Bourdon	1653
	166	Augmentation (La Fourche)	Trois-Rivières..	28,224	Leubia.....	1672
		Niverville	do.	42,336	Cressé.....	1680
		Nicholas Rioux.....	Kamouraska ..		Leueuf.....	1660

Commucé.
Les deux fiefs Maranda sont compris dans la superficie de St. Antoine de Tilly.
Voyez Lamartinière.
Voyez DePétras.
Inhabité.
Inhabitée.
On ne connaît pas la date de ce titre.
On ne trouve rien sur ce fief.
Voyez partie des Trois Pistoles.

TABLEAU des Fiefs et Seigneuries du Bas-Canada.—(Continué.)

Inscrites au tableau du Rapport de 1838.	Nombre des Titres séparés.	Seigneuries.	Situation d'après la nouvelle division des Districts.	Superficie en Arpent.	Noms des Concessionnaires originaires, et date de la Concession.	REMARQUES.
147	167	Notre Dame des Anges.....	Québec	28,224	Pères Jésuites.....1626	A la couronne.
148	168	Nouvelle Longueuil	Montréal.....	42,336	Lemoine	1734
149	169	Noyan	do.	42,336	Charois	1743
150	170	Oranville D'	Québec	3,575	Hôpital Général.....1675	[mentionnée, sur le terrain. [par son titre; mais a la superficie
	171	Fachot.....	Kamouraska ..	3,428	Pachot.....1689	Pachot a le double de cette superficie
	172	Pasbébiac	Gaspé		Leymar	707
151	173	Perthuis	Québec	95,256	Perthuis	1753
152	174	Petite Nation	Ottawa	176,400	Laval	1674
153	175	Pierreville	Trois-Rivières..	10,584	Philippe	1683
154	176	Pointe du Lac (Tonnanecour)	do.	17,640	Tonnanecour	1734
155	177	Port Daniel.....	Gaspé		D'Encan	1696
156	178	Port Neuf (Cap Santé).....	Québec	31,752	Croisille	1647
	179	Randin.....	do.		Randin	1672
	180	Augmentation	Trois-Rivières..	3,528	Berthier	1674
157	181	Réaune	Kamouraska ..	3,528	Lacombe	1677
158	182	Repentigny	Montréal.....	7,056	Rigaud	1732
159	183	Rigaud	do.		Lacardonnière	1688
160	184	Rimouski	Kamouraska ..	63,504	Rigaud	1732
	185	Rivière David.....	Trois-Rivières..		Lacardonnière	1688
	186	Rivière du Loup.....	do.	28,224	Lechasseur	1683
161	187	Rivière du Loup.....	do.	84,672	D'Artigny	1689
162	188	Rivière du Loup.....	Kamouraska ..	21,168	Bouteillerie.....	1672
163	189	Rivière Ouelle	do.	28,224	Ramesay	1750
	190	Augmentation	}			
	191	Rivière du Chêne.....	}			
	192	Rivière du Chêne.....	Montréal.....			

Cette superficie comprend Villera, D'Artigny et Lachenaie, depuis Terrebois jusqu'à l'Isle Verte. Voyez Mille-Isles.

TABLEAU des Fiefs et Seigneuries du Bas-Canada. — (Continué.)

Inscrites au tableau du Rapport de 1843.	Nombre des Titres séparés.	Seigneuries.	Situation d'après la nouvelle division des Districts.	Superficie en Arpent.	Noms des Concessionnaires originaires, et date de la Concession.	REMARQUES.
164	188	Rivière du Sud.....	Québec	49,336	Montmagny.....1646	Y compris les Isles aux Grues et aux Oies. Le titre originnaire ne donnait à Rouville que 21,168 arpents en superficie.
165	189	Roquetaillade	Trois-Rivières.....	10,384	Roquetaillade.....1675	
166	190	Rouville.....	Montréal.....	35,280	Hertel Rouville.....1694	
167	191	Sabrevois.....	do.....	42,336	Sabrevois.....1750	
168	192	Ste. Anne La Pérade.....	Trois-Rivières.....	14,112	Lanaudière.....1672	
169	193	Augmentation.....	do.....	42,336	Denis Vve. Lanaudière.....1697	
170	194	Augmentation.....	do.....	21,168	Pérade.....1700	
171	195	Augmentation.....	do.....	42,336	Do.....1735	
172	196	Ste. Anne des Monts.....	Kamouraska	3,528	Riverin.....1685	
173	197	Ste. Anne la Pocatière.....	do.....	15,876	Lacombe.....1672	
174	198	St. Antoine (Tilly).....	Québec	15,876	De Villicn.....1672	
175	199	St. Armand.....	Montréal.....	127,008	Levasseur.....1748	
176	200	St. Barnabé.....	Kamouraska	45,864	Lepage.....1751	
177	201	St. Blain.....	Montréal.....	3,864	Do.....1735	
178	202	St. Charles.....	do.....	28,224	De la Frénère.....1695	
179	203	St. Charles.....	do.....	10,384	Fezeret.....1701	
180	204	Ste. Claire.....	Québec	14,112	Lepage.....1693	
181	205	St. Croix.....	do.....	70,560	Urselines.....1652	
182	206	St. Denis.....	Kamouraska	28,924	Juchereau.....1679	
183	207	St. Denis.....	Montréal.....	28,224	De Falaise.....1694	
184	208	St. Denis (Isle à la PEAU).....	Kamouraska	7,056	Taschereau.....1677	
185	209	St. Etienne.....	Québec	42,336	Cuznet.....1737	
186	210	St. François.....	Trois-Rivières.....	7,056	Crévier.....1678	
187	211	St. Gabriel.....	Québec	105,840	Giffard.....1647	
188	212	St. Giles.....	do.....	

A la couronne.
Titre séparé dérogeant à la coutume de

TABLEAU des Fiefs et Seigneuries du Bas-Canada. — (Continué.)

Inscrites au tableau du Rapport de 1813.	Nombre des Titres séparés.	Seigneuries.	Situation d'après la nouvelle division des Districts.	Superficie en Arpent.	Noms des Concessionnaires originaux, et date de la Concession.	REMARQUES.
186	213	St. Hyacinthe.....	Montréal.....	127,008	Rigaud	la succession des fiefs, la superficie est comprise dans Lauzon.
187	214	St. Ignace.....	Québec	35,280	Hôtel-Dieu.....1748	
188	215	St. Jean.....	Trois-Rivières..	26,460	Ursulines, Trois-Rivières, 1701 Do.1733	
189	216	Augmentation	do.		De St. Ours	
190	217	St. Jean Deschailons.....	Québec	90,728	Do.1674	
191	218	Augmentation.....	do.	28,224	Langlois	
192	219	St. Jean Port Joli.....	do.	42,336	Rigaud	
193	220	St. Joseph (Beauce.)	do.	7,056	Hébert.....1626	
194	221	St. Joseph ou l'Épinay	do.			Voyez Fournier.
195	222	St. Joseph.....	do.			
196	223	St. Marie.....	Trois-Rivières..	7,938	DuBois	
197	224	St. Marie (Beauce)	do.	2,646	LeMoine.....1672	[moindre superficie que le titre.
198	225	St. Maurice.....	Québec	42,336	Taschereau.....1736	Voyez Cournoyer, la carte donne une A la couronne.
199	226	St. Michel et St. Gervais.....	Montréal.....	37,044		Rénovation avec extension de titre.
200	227	St. Michel.....	Québec	128,244	De Livaudrière.....1752	Voyez Ladurantais.
201	228	St. Ours.....	do.			
202	229	St. Roch.....	Montréal.....	98,784	St. Ours	
203	230	St. Sulpice.....	Québec	42,336	St. Paul	
204	231	Saut St. Louis.....	Trois-Rivières..	84,672	Léroyer	Voyez Godefroy.
205	232	Saut au Matelot.....	Montréal.....	28,224	Pères Jésuites.....1680	Petit fief dans la ville de Québec.
206	233	Shoobred.....	do.	15,166	Shoobred	A la couronne.
206	232	Sillery.....	Québec	10,584	Pères Jésuites.....1699	

TABLEAU des Fiefs et Seigneuries du Bas-Canada. — (Continué.)

Inscrits au tableau du Rapport de 1846.	Nombre des Titres séparés.	Seigneuries.	Situation d'après la nouvelle division des Districts.	Superficie en Arpent.	Noms des Concessionnaires originaux, et date de la Concession.	REMARQUES.
207	233	Sorel.....	Montréal.....	35,280	De Sorel.....1672	Au militaire. Voyez Ladurantais.
		St. Valier.....	Québec.....	10,584	De Ramsay.....1739	
208	234	Derrière Sorel (Ramzay).....	Montréal.....	21,168	De Joybert.....1702	
		235 Soulange.....	do.....	282,240		Le reste de cette concession se trouve situé dans la Province du Nouveau
		236 Témiscouata et Madawaska.....	Kamouraska.....	63,504		Voyez Mingan. [Brunswick, commuée.
		237 Terrebois.....	do.....			
		Terreferme.....	Québec.....			
209	238	Terrebonne.....	Montréal.....	84,672	Deslandes.....1673	
		239 Augmentation.....	do.....		Lepage.....1731	
		240 Augmentation.....	do.....		De Lacorne.....1753	
		Tilly.....	Québec.....			Voyez St. Antoine.
		Tonnancour.....	Trois-Rivières.....			Voyez Pointe du Lac.
241	241	Tremblay ou Varennes.....	Montréal.....	2,352	De Varenne.....1672	
210	Trinité.....	do.....			Voyez Cap St. Michel.
211	242	Trois Pistoles.....	Kamouraska.....	28,224	De Vitre.....1687	
		243 Partie des Trois Pistoles.....	do.....	84,672	Rioux.....1751	Même que Nicholas Rioux.
212	244	Trois Rivières.....	Trois-Rivières.....	2,000	Pères Jésuites.....1650	Plusieurs petits Fiefs, enir' autre celui
213	245	Vaudreuil.....	Montréal.....	21,168	De Vaudreuil.....1702	appelé Pachinery, à la couronne.
214	246	Vaudreuil.....	Québec.....	42,336	De Lagorgendière.....1736	
215	Varennes.....	Montréal.....			Voyez Tremblay.
216	247	Varennes avec addition.....	do.....	14,112	De Verchères.....1672-1678	
		248 Vieupont.....	Trois-Rivières.....	1,428	Vieupont.....1674	
217	249	Vincelot.....	Québec.....	7,056	Amiot.....1672	
		250 Augmentation.....	do.....	14,112	De Vincelot.....1693	
		Vitre.....	do.....			Voyez Montapaine.
218	251	Vincennes.....	do.....	5,880	Bassot.....1672	
219	252	Yamaska.....	Trois-Rivières.....	10,584	La Vallière.....1683	
		Grand total.....		12,822,503		

No. 2.

TABLEAU donnant les noms et la superficie des fiefs dont la tenure a été commuée, de ceux dont la couronne est le propriétaire dominant, et de ceux qui sont encore inhabités.

COMMUÉS.			À LA COURONNE.			INHABITÉS.		
N ^o	Noms.	Superficie.	N ^o	Noms.	Superficie.	N ^o	Noms.	Superficie.
1	Anse l'Étang.	7,056	1	Batiscan	317,520	1	Anticosti	2,500,000
2	Beauharnois..	a 127,000	2	Bonhomme ...	14,112	2	Iles Mingan...	20,000
3	Lac Mitis ...	84,672	3	Cap Magde-		3	Métapédia ...	70,560
4	Lotbinière ...	b 111,132		leine.....	282,240	4	Mille-Vaches..	84,672
5	Pabos	63,504	4	Ile aux Reaux	250	5	Terrefirme ...	705,600
6	Perthuis	c 75,256	5	Laprairie ...	56,448	6	Hubert.....	28,224
7	Mont Louis...	74,088	6	Lauzon	254,016			
8	Rivière Mag-		7	Notre Dame..	28,224			
	deleine.....	14,112	8	Sillery	10,584			
9	La Pérade ...	d 99,952	9	St. Gabriel ...	105,840			
10	Témiscouata..	382,240	10	St. Maurice...	37,044			
			11	Sorel e.....	35,280			
			12	Trois Rivières	2,000			
	Total...	1,039,012		Total...	1,143,558		Total...	3,409,056

Notes sur le tableau No. 2.

a Les lettres patentes de commutation pour Beauharnois datent de 1836; les terres concédées avant tombant sous l'effet d'une commutation générale et obligatoire, il a fallu en établir la superficie qui a été donnée par M. Wakefield, l'agent des propriétaires, par sa lettre aux commissaires de 1843. (Voyez appendice du rapport, No. 69.) J'ai, en conséquence, inscrit le chiffre représentant la moitié de toute la superficie.

b La partie commuée de Lotbinière est l'augmentation du 25 mars 1693; superficie portée au tableau.

c Perthuis, commuée en 1836, contenait environ 20,000 arpents concédés à cette époque, ce que j'ai inféré du rapport du recensement de 1844, le plus voisin,—j'ai donc déduit ce chiffre de la superficie totale.

d La Pérade a été commuée en 1830, par induction du recensement de 1831. J'ai de même déduit 20,000 arpents en superficie.

e Sorel appartient au Militaire. J'ai compté comme inhabités quelques fiefs où il n'y a que 5 à 6 habitants.

No. 3.

TABLEAU donnant la superficie du sol posséd  par la population agricole du Bas-Canada sous les deux tenures, et autres d tails n cessaires.

	Nombre d'acres poss�d�s.	Acres en culture.	Acres en bois.	Nombre de moulins � farine.	Capital appliqu� sur moulins � farine.	Nombre de possesseurs de biens-fonds.
Grand total.....	8,113,379	3,605,076	4,508,303	375	�300,754 0 0	95,823
En commun soccage.....	2,133,869	713,174	1,420,695	135	85,138 0 0	24,072
En seigneuries ...	5,979,510	2,891,902	3,087,608	240	215,616 0 0	71,751

R DUCTION de la derni re s rie en arpents.

Total arpents, en fiefs	6,523,101	3,154,802	3,368,299			
-------------------------------	-----------	-----------	-----------	--	--	--

NOTES.—La premi re s rie est prise en entier et telle que donn e par l' num ration de 1851; les autres sont obtenues par calculs faits sur donn es fournies par les m mes tables et celles du recensement de 1844.

Dans les seigneuries, la somme de  215,616, comme capital investi sur moulins   farine, ne comprend pas la valeur du pouvoir moteur que j'estime au montant du capital appliqu  sur b tisses, soit, total de la valeur des moulins seigneuriaux,  431,232.

Il importe d' tablir combien d'arpents poss d s sur le montant de cet item relatif   la tenure en fief, se trouvent situ s dans les seigneuries dont la couronne est propri taire dominant. Pour cela, j' tablis la proportion suivante; la superficie du sol seigneurial est   la superficie des terres en fiefs de la couronne, comme la somme des terres poss d es en censive sont au montant cherch ; on a donc: = 581,754.

Il suit des donn es pr c dentes que le chiffre des terres non encore conc d es dans les seigneuries habit es, est de 1,239,530 arpents pour les fiefs des particuliers, et de 561,804 pour les fiefs de la couronne.

Le tableau suivant indique quels sont les comt s du Bas-Canada dont les terres occup es et habit es sont exclusivement soumises   la tenure en fief, ceux qui sont tenus en commun soccage et les comt s soumis aux deux tenures.

No. 4.

Exclusivement en fiefs.	Exclusivement en commun soccage.	Mixtes.
Huntingdon	Shefford	Beauharnais.
Yaudreuil	Sherbrooke	Missisquoi, (parcelle en fief.)
Montréal.....	Stanstead	Nicolet, (parcelle en com. soc.)
Verchères	Drummond	Lotbinière, (parcelle en com. soc.)
Chambly	Mégantic.....	Dorchester.
St. Hyacinthe.....	Bellechasse, (parcelle encom. soc.)
Richelieu.....	Kamouraska, (par. en com. soc.)
Yamaska.....	Rimouski,
Rouville	L'Islet, (parcelle en com. soc.)
Berthier*	Gaspé, (parcelle en fief.)
Champlain*.....	Bonaventure, (parcelle en fief.)
St. Maurice*	Ottawa, (parcelle en fief.)
Portneuf*	Deux Montagnes.
Montmorency*	Terrebonne, (par en com. soc.)
		Leinster.
		Québec, (parcelle en com. soc.)
		Saguenay.

Les Comtés marqués d'une asthérique sont en voie d'établissement sur les terres de la Couronne.

No. 5.

TABLEAU montrant d'une manière approximative la superficie des terres non-concédées dans les Seigneuries habitées et non possédées par la Couronne en rapport avec les trois premières dispositions des clauses VI et X du Projet de Loi.

Nombre d'arpents situés dans les fiefs aux $\frac{3}{4}$ concédés.	Nombre d'arpents situés dans les fiefs à $\frac{1}{2}$ concédés.	No. d'arpents situés dans les fiefs au $\frac{1}{4}$ concédés.
Environ 250,000.	Environ 200,000.	Environ 250,000.

J'ai obtenu ce tableau en comparant la superficie des fiefs avec la superficie occupée d'après les détails de l'énumération de 1844, et en établissant pour le résultat définitif une proportion entre la portion occupée du sol en 1844 avec celle occupée en 1851.

No. 6.

TABLEAU montrant le revenu produit par le Quint.

	£	s.	d.
Année moindre, (1811)	5	6	4
Année maximum, (1803)	2856	16	5
Moyenne de 47 années de 1803 à 1851	792	0	0
Moyenne de 38 années de 1803 à 1841	836	0	0
Montant du Quint total pendant 47 ans.....	37213	0	0

REMARQUES GENERAL.— Il est impossible d'établir d'une manière approximative l'étendue des francs-alleux, dont la superficie d'ailleurs est comprise dans celle des fiefs ; mais il est certain qu'ils sont peu nombreux. Le nombre des arrière-fiefs n'est pas non plus facile à établir ; ce qui importe peu d'ailleurs, car la manière de procéder à la commutation des quelques arrière-fiefs qui existent est réglée par le projet. Les domaines des Seigneurs étant généralement de très belles propriétés, on peut sans exagération les évaluer à une moyenne de £2,000.

Un fait qui prouve que la Commutation n'est pas regardée comme un bien grand avantage par les propriétaires de terres en culture, c'est que du 3 Juillet 1826 au 24 Janvier 1842, il n'a été logé que 32 demandes de Commutation pour les Seigneuries de la Couronne, couvrant une superficie de 581,751 arpents occupés, ces demandes en outre n'avaient trait qu'à des propriétés de ville situées dans Québec.

On peut évaluer les frais de perception y compris les pertes par abandon de terre et insolvabilité à 15 par cent du revenu brut supputé sur les livres. Ces items se sont montés à plus de 33 par cent dans la Seigneurie de Beauharnais.

No. 7.—TABLEAU montrant le revenu de diverses seigneuries comme fournis par les propriétaires aux commissaires de 1843.

Seigneuries.	Districts.	Propriétaires.	Superficie en arpents.	Lods et ventes annuels.	Cens et rentes annuels.	Total redevances.	Revenu annuel des moulins.	Remarques.	
				£	£	£	£		
Japrairie	Montréal.....	La couronne	56,448	179	263	442	280	* Il y a divergence quant à la superficie de Grandpré entre la carte et la topographie de Bouchette, j'ai pris la moindre pour ce tableau; j'impute sur le revenu la somme de £125 pour lods et ventes, le retour étant en somme toute. † J'ai imputé du montant la somme de £215 sur lods et ventes, le même montant que pour St. Roch qui a la même superficie.	
Notre Dame.....	Québec	Do.	28,224	89	92	181	60		
Contrecoeur	Montréal.....	Hon. Mathot	28,224	300	168	468	25		
Ste. Anne et St. Denis	Kamouraska	Hon. Dionne	22,932	71	36	107	275		
St. Roch des Annales	Québec	Do.	42,336	215	131	346	399		
Kamouraska et Grandville	Kamouraska	Madame Taché	52,920	200	60	260	Pas donné.		
Grandpré, Dumontier et moitié de Grosbois	Trois-Rivières.....	Colonel Guzy.....	* 63,504	125	250	Pas donné.		
St. Hyacinthe	Montréal.....	L. A. Dessaulles	127,008	400	1600	2000	1650		
Rivière Ouelle	Kamouraska	P. Casgrain.....	49,392	130	125	255	300		
Belœil	Montréal.....	Mme. de Montreuil.....	42,336	† 215	650	100		
L'Islet	Québec	C. E. Casgrain	21,168	100	25	125	200		
			534,492	2024	2500	5084	3289		

Il paraît assez correct de croire que les 13 seigneuries ci-dessus, comptant parmi les plus belles des quatre grands districts du Bas-Canada, peuvent servir dans leur ensemble comme base de calculs propres à établir une moyenne de la valeur des lods et ventes. Avant tout, il convient de déduire du montant total de la superficie en arpents, les chiffres suivants représentant le nombre d'arpents non concédés alors, savoir:—Pour St. Roch, 10,000; Grandville, 3,000; Grandpré, Dumontier et Grosbois, 15,000; Rivière Ouelle, 18,000; total, 46,000 à soustraire de 534,492. Or, £2,024 0s. 01. r. partis par arpents superficie sur 488,492 arpents, donne une rente annuelle d'un peu moins que 2 sols par arpent comme représentation du revenu des lods et ventes.

Le tableau suivant est encore un meilleur criterium comprenant une moyenne de sept années. Il est extrait des renseignements fournis à la commission de 1843 par William F. Christie, propriétaire des seigneuries qui y sont mentionnées.

No. 8.

Seigneuries.	Nombre de mutations pendant sept années.	Montant des lods et ventes pendant sept ans.	Montant annuel moyen des lods et ventes.	Superficie en arpents des Seigneuries.
		£	£	
Repentigny	5	83	12	15118
Lacolle	65	378	54	42336
DeLéry	208	1428	204	42336
Bleury	195	1034	145	31752
Sabrevois	93	605	86	42336
Noyan	94	603	86	42336
Totaux	660	4131	587	216214

Il faut déduire du chiffre de la superficie totale la somme de 12,000, étant le montant des arpents de terre non occupés dans ces Seigneuries à l'époque désignée, £587 apportionnés sur 204,214 donnent un peu plus que $1\frac{1}{4}$ sol par arpent en superficie comme représentant la valeur annuel des lods et ventes des six Seigneuries en question, qui sont d'anciennes propriétés situées dans le district de Montréal.

M. Louis Archambault, de St. Roch de l'Achigan, dans l'écrit publié par lui en Décembre dernier, établissait que dans la Seigneurie qu'il habite, dans une aire "de $2\frac{1}{2}$ lieues de front sur 6 de profondeur," les lods et ventes produisent £200 par année; sur la superficie donnée il faut retrancher 15,118 arpents pour la paroisse de Repentigny qui ne fait plus partie de la Seigneurie dont le revenu en lods et ventes est de £200, cela fait, on a pour cette Seigneurie de l'Assomption un peu moins que $1\frac{1}{2}$ sol par arpent pour revenu des lods et ventes. Il résulte de tout cela qu'en établissant un apportionnement de 2 sols par arpent de rente annuelle on éteint le maximum, produit annuel des lods et ventes. Il suit de ces tableaux que la valeur totale du sol seigneurial concédé et occupé en la comptant seulement à £2 10s. par arpent, en moyenne, change de main, non pas tous les vingt ans comme on l'a dit, mais en chiffres ronds tous les 50 ans, par la moyenne du tableau No. 7 et tous les 80 ans par la moyenne du No. 8. Voici encore un tableau qui prouve la proposition énoncée que 2 sols est la valeur maximum du revenu des lods et ventes pour toute les Seigneuries à la campagne.

No. 9.
REVENUS de certains Fief et Seigneurie comme fournis par les propriétaires et agents en 1843.

Noms.	Districts.	Cens et rentes annuels.	Lods et ventes annuels.	Total red- vances an- nuelles.	Superficie concédée en arpents.	Remarques.
		£	£	£		
Beauharnais (a).....	Montréal.....	85	750	116	142000	(a) Ces données pour Beauharnais ont été fournies par M. M. Brown, ci-dessus agent; la somme de 750 est l'arrent annuel pour une période de 20 ans. De 1822 à 1842 tous les re- venus lods et ventes ont été fournis par M. W. G. G. et 456 en moyenne de 2,000 par année et le revenu net de 2,000. Ce qui sup- pose une moyenne de beaucoup moins que 2,700 pour lods et ventes de revenus bruts.
Sillery.....	Québec.....	80	31	140	10384	
St. Gabriel.....	Do.....	25	60	28	40000	
Bonhomme.....	Do.....	42	3	67	13902	
Cap de la Magdeleine.....	Trois-Rivières.....	135	25	170	82240	
Batissem.....	Do.....	10	35	29	100000	
Vief Visienne.....	Québec.....		10		5880	
			914		394466	

Ce tableau No. 9, pris en somme donne une proposition moindre que 1 1/2 sol par arpent en superficie de revenu annuel des lods et ventes ; et un maximum pendant 20 ans pour Beauharnais seul d'environ 2 1/2 sols par arpent concédé, d'où l'on doit déduire une moyenne moindre que 2 sols.

Voici la liste par ordre de date des documents où j'ai puisés les renseignements ci-dessus : —

Topographie publiée par M. Bouchette en	1815
Recensement de	1831
Rapport avec annexes des Commissaires de	1843
Recensement de	1844
Rapport du comité de l'Assemblée Législative.....	1851
Tableaux du recensement de	1851
Documents publics par ordre du Parlement en.....	1822-53
Cartes Topographiques publiées par le bureau des statistiques en	1853
Documents parlementaires de	1853

