





**IMAGE EVALUATION
TEST TARGET (MT-3)**



**Photographic
Sciences
Corporation**

23 WEST MAIN STREET
WEBSTER, N.Y. 14580
(716) 872-4503

12.8
12.5
12.2
12.0
11.8

**CIHM/ICMH
Microfiche
Series.**

**CIHM/ICMH
Collection de
microfiches.**



Canadian Institute for Historical Microreproductions / Institut canadien de microreproductions historiques

110
107
104
101

© 1984

Technical and Bibliographic Notes/Notes techniques et bibliographiques

The Institute has attempted to obtain the best original copy available for filming. Features of this copy which may be bibliographically unique, which may alter any of the images in the reproduction, or which may significantly change the usual method of filming, are checked below.

L'institut a microfilmé le meilleur exemplaire qu'il lui a été possible de se procurer. Les détails de cet exemplaire qui sont peut-être uniques du point de vue bibliographique, qui peuvent modifier une image reproduite, ou qui peuvent exiger une modification dans la méthode normale de filmage sont indiqués ci-dessous.

- Coloured covers/
Couverture de couleur
- Covers damaged/
Couverture endommagée
- Covers restored and/or laminated/
Couverture restaurée et/ou pelliculée
- Cover title missing/
Le titre de couverture manque
- Coloured maps/
Cartes géographiques en couleur
- Coloured ink (i.e. other than blue or black)/
Encre de couleur (i.e. autre que bleue ou noire)
- Coloured plates and/or illustrations/
Planches et/ou illustrations en couleur
- Bound with other material/
Relié avec d'autres documents
- Tight binding may cause shadows or distortion along interior margin/
La reliure serrée peut causer de l'ombre ou de la distorsion le long de la marge intérieure
- Blank leaves added during restoration may appear within the text. Whenever possible, these have been omitted from filming/
Il se peut que certaines pages blanches ajoutées lors d'une restauration apparaissent dans le texte, mais, lorsque cela était possible, ces pages n'ont pas été filmées.
- Additional comments:
Commentaires supplémentaires:

- Coloured pages/
Pages de couleur
- Pages damaged/
Pages endommagées
- Pages restored and/or laminated/
Pages restaurées et/ou pelliculées
- Pages discoloured, stained or foxed/
Pages décolorées, tachetées ou piquées
- Pages detached/
Pages détachées
- Showthrough/
Transparence
- Quality of print varies/
Qualité inégale de l'impression
- Includes supplementary material/
Comprend du matériel supplémentaire
- Only edition available/
Seule édition disponible
- Pages wholly or partially obscured by errata slips, tissues, etc., have been refilmed to ensure the best possible image/
Les pages totalement ou partiellement obscurcies par un feuillet d'errata, une pelure, etc., ont été filmées à nouveau de façon à obtenir la meilleure image possible.

This item is filmed at the reduction ratio checked below/
Ce document est filmé au taux de réduction indiqué ci-dessous.

10X	14X	18X	22X	26X	30X
<input type="checkbox"/>	<input type="checkbox"/>	<input checked="" type="checkbox"/>	<input type="checkbox"/>	<input type="checkbox"/>	<input type="checkbox"/>
12X	16X	20X	24X	28X	32X

re
détails
es du
modifier
er une
l'image

The copy filmed here has been reproduced thanks to the generosity of:

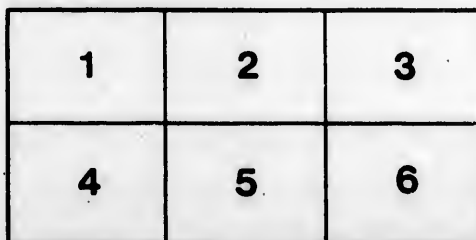
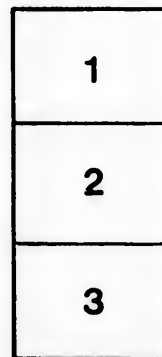
Seminary of Quebec
Library

The images appearing here are the best quality possible considering the condition and legibility of the original copy and in keeping with the filming contract specifications.

Original copies in printed paper covers are filmed beginning with the front cover and ending on the last page with a printed or illustrated impression, or the back cover when appropriate. All other original copies are filmed beginning on the first page with a printed or illustrated impression, and ending on the last page with a printed or illustrated impression.

The last recorded frame on each microfiche shall contain the symbol → (meaning "CONTINUED"), or the symbol ∇ (meaning "END"), whichever applies.

Maps, plates, charts, etc., may be filmed at different reduction ratios. Those too large to be entirely included in one exposure are filmed beginning in the upper left hand corner, left to right and top to bottom, as many frames as required. The following diagrams illustrate the method:



L'exemplaire filmé fut reproduit grâce à la générosité de:

Séminaire de Québec
Bibliothèque

Les images suivantes ont été reproduites avec le plus grand soin, compte tenu de la condition et de la netteté de l'exemplaire filmé, et en conformité avec les conditions du contrat de filmage.

Les exemplaires originaux dont la couverture en papier est imprimée sont filmés en commençant par le premier plat et en terminant soit par la dernière page qui comporte une empreinte d'impression ou d'illustration, soit par le second plat, selon le cas. Tous les autres exemplaires originaux sont filmés en commençant par la première page qui comporte une empreinte d'impression ou d'illustration et en terminant par la dernière page qui comporte une telle empreinte.

Un des symboles suivants apparaîtra sur la dernière image de chaque microfiche, selon le cas: le symbole → signifie "A SUIVRE", le symbole ∇ signifie "FIN".

Les cartes, planches, tableaux, etc., peuvent être filmés à des taux de réduction différents. Lorsque le document est trop grand pour être reproduit en un seul cliché, il est filmé à partir de l'angle supérieur gauche, de gauche à droite, et de haut en bas, en prenant le nombre d'images nécessaire. Les diagrammes suivants illustrent la méthode.

errata
to

peiture,
on à

2 No 11

40

QUEBEC

215

49

NOUVEL ABRÉGÉ

GÉOGRAPHIE

PHYSIQUE, POLITIQUE, COMMERCIALE ET HISTORIQUE

Contenant tous les changements qui ont eu lieu dans les divisions géographiques du Canada et des États-Unis

ET UN PRÉCIS DE LA SPHÈRE

D'APRÈS LE SYSTÈME DE COPERNIC

A L'USAGE DES ÉCOLES CHRÉTIENNES

Bibliothèque,
Le Séminaire de Québec,
3, Rue de l'Université,
QUÉBEC.



MONTREAL

J. B. ROLLAND & FILS, LIBRAIRES-ÉDITEURS.

Rue St. Vincent, N^o 12 et 14.

1869.

Gingras

Imprimé par Eusèbe Sénécal, 6, 8 et 10, Rue St. Vincent, Montréal.

m
l'Y
les
do
pe
et
pr

con
plu
effe
don
ven
tém
plu
bien
blen
bea
que
A
ce q
nir

PRÉFACE.

La Géographie peut être regardée comme le complément de l'enseignement primaire : ses rapports avec l'histoire, ses détails sur le commerce, les ressources et les produits des divers pays, les connaissances qu'elle donne sur les usages, les mœurs et le génie des différents peuples qui habitent le globe, lui donnent une variété et une importance qui la distinguent des autres sciences propres à orner l'esprit de la jeunesse.

Un grand nombre d'abrégés de Géographie sont accompagnés d'un précis sur la Sphère ; mais dans la plupart, les divers systèmes planétaires ainsi que leurs effets sont tellement confondus, qu'ils ne peuvent que donner de fausses idées aux élèves. Nous avons prévenu cet inconvénient, en suivant strictement le système de *Copernic* ; nous bornant d'ailleurs à ce qui est le plus à la portée du jeune âge. Considérant aussi combien il importe que chacun connaisse son pays préférentiellement aux contrées lointaines, nous nous sommes beaucoup plus étendus sur les détails relatifs au Canada que sur ceux qui ont rapport aux autres Etats du globe.

Afin de cultiver le goût que les enfants ont pour tout ce qui regarde l'*historique*, comme aussi pour leur aplanir les difficultés des rapprochements d'une Géographie

ancienne à une Géographie nouvelle, nous avons placé en tête de chacun des Etats qui ont pour nous quelque importance, une note historique sur sa fondation, ses progrès, sur ce qu'il a été, sur ce qu'il est aujourd'hui, et sur les principaux événements qui'y ont eu lieu, etc., etc., ce qui rend cet abrégé plus intéressant aux enfants.


~~~~~

N. B.—Pour accélérer les progrès, il est nécessaire que les élèves qui étudient la Géographie soient divisés en quatre ordres : ceux du premier nommeront les mers, les parties du monde, leurs principales divisions, etc., etc., à mesure que le maître ou le répétiteur les leur désignera avec la baguette, sur le globe ou sur la mappemonde ; ceux du second nommeront les divisions des continents, les divers états, les capitales, le cours des fleuves, les principales montagnes, etc. ; ceux du troisième, au contraire, montreront, avec la baguette, les mers, les pays, etc., etc., qui leur seront demandés par le maître ou par le répétiteur ; ceux du quatrième réciteront littéralement toutes les demandes de la Géographie, s'ils en sont capables.—Voir les concours de chaque ordre à la fin de l'ouvrage.

---

placé  
quelque  
n, ses  
d'hui,  
a, etc.,  
enfants.

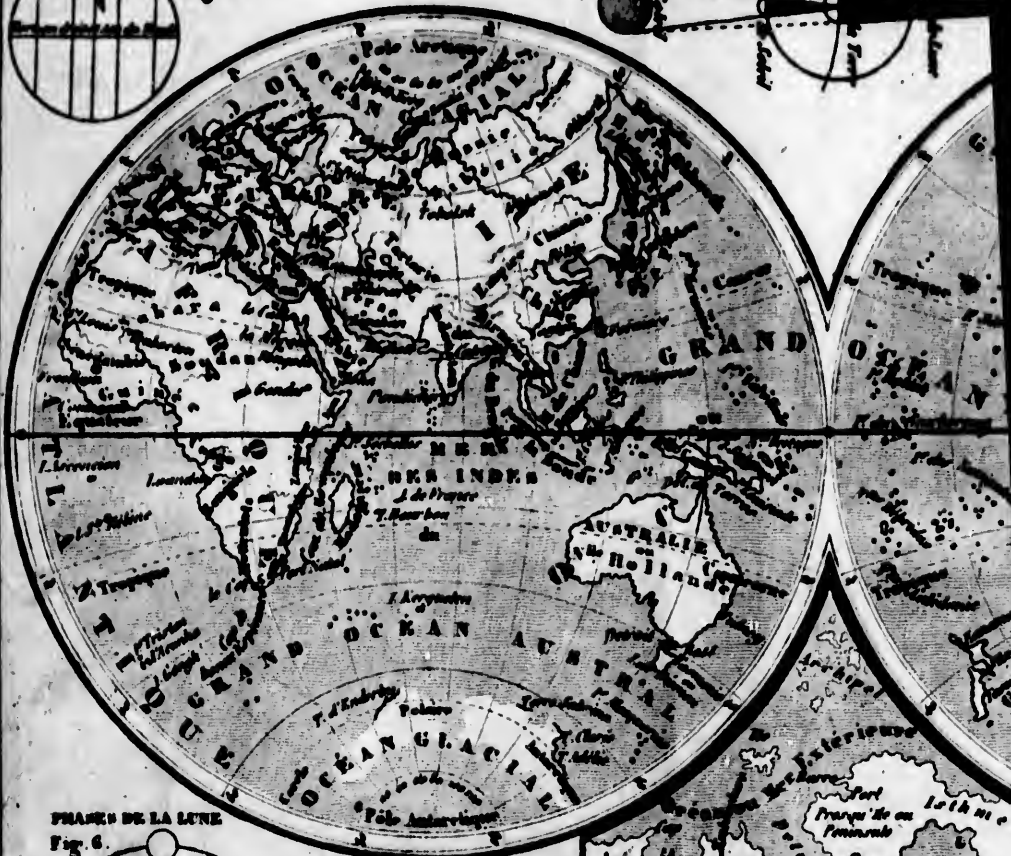
que les  
quatre  
ties du  
que le  
tte, sur  
meront  
ales, le  
du troi-  
ers, les  
ou par  
t toutes  
—Voir



SPHERE DROITE

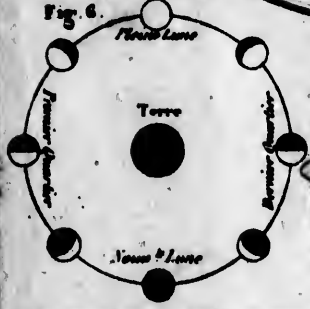


Fig. 5.



PHASES DE LA LUNE

Fig. 6.





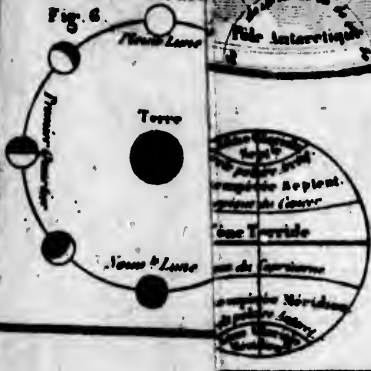
SPHÈRE DÉCLINÉE

SPHÈRE PARALLÈLE


Fig. 1



PHASES DE LA LUNE  
Fig. 6



PLANÈTES  
Fig. 2



J. B. LAFITE 1780.



# NOUVEL ABRÉGÉ DE GÉOGRAPHIE.

## NOTIONS PRÉLIMINAIRES.

1. La Géographie est la description de la surface de la terre.

2. La terre est de forme sphéroïde, un peu aplatie vers deux de ses points opposés qu'on appelle *pôles*; l'un de ces pôles est dirigé vers le *nord* ou *septentrion*, et s'appelle *pôle arctique*; l'autre, vers le *sud* ou *midi*, et s'appelle *pôle antarctique*.

3. Les anciens croyaient vulgairement la terre plate et immobile; mais le génie moderne a trouvé que la terre est à peu près ronde et les astronomes ont découvert que le mouvement des cieux autour de la terre n'est qu'apparent, et, qu'en réalité, c'est elle qui opère deux mouvements, l'un sur elle-même en 24 heures, c'est le *jour*; l'autre dans l'*écliptique*, c'est-à-dire autour du soleil: il s'opère en 365 jours et près de six heures, c'est l'*année solaire*.

4. Pour représenter la terre, on se sert de globes et de cartes géographiques.

5. Le globe terrestre est une boule qui représente la terre, et sur laquelle sont tracés plusieurs cercles qu'on imagine pour fixer la position respective des différentes régions qui couvrent sa surface, et ses mouvements propres dans les cieux.

Le globe est porté sur un pied surmonté d'un cercle représentant l'*horizon*, c'est-à-dire le cercle dont l'extension semble déterminer le lever et le coucher du soleil. Ce cercle peut aussi, dans certains cas, être considéré comme *écliptique*, c'est-à-dire, représentant le passage de la terre dans sa course annuelle. Dans le premier cas,

l'axe de la terre doit former avec ce cercle un angle égal à la latitude du lieu où l'on est, et dans le second, l'angle doit être de  $66^{\circ} 32'$ , supplément de l'inclinaison de l'axe terrestre à l'égard de l'écliptique.

L'axe ou ligne imaginaire autour de laquelle la terre fait sa révolution diurne ou journalière, y est aussi représenté par une aiguille qui le traverse.

Les cercles de la sphère, tous divisés en 360 degrés, sont : 1o Le *méridien*, qui, passant par les pôles du monde, partage la sphère en deux parties égales, l'une orientale, du côté du levant, l'autre occidentale, du côté du couchant. 2o L'*équateur*, qui coupe le méridien à angles droits, et partage aussi, mais en sens contraire, la terre en deux parties égales, l'une méridionale, du côté de notre midi, et l'autre septentrionale, qui lui est opposée. 3o Les deux *tropiques*, cercles parallèles à l'équateur, et qui en sont éloignés de  $23^{\circ} 28'$ , l'un vers le sud, appelé tropique du capricorne, et l'autre vers le nord, appelé tropique du cancer. 4o Les deux *cercles polaires*, aussi parallèles à l'équateur, et éloignés de  $23^{\circ} 28'$  des pôles dont ils tirent leurs noms (1).

La rencontre de l'équateur et du méridien avec l'horizon, désigne les points cardinaux *est* ou levant, *ouest* ou couchant, *sud* ou midi, et *nord* ou septentrion.

6. On appelle *cartes géographiques* des plans représentant une certaine étendue de la surface de la terre.

7. La carte appelée *mappemonde* est celle qui représente le globe coupé en deux parties égales, qu'on nomme hémisphères.

8. On appelle *cartes générales* celles qui représentent une étendue considérable de pays, comme l'une des cinq parties du monde, ou un royaume ; et *cartes particulières*, celles qui ne représentent qu'un pays peu étendu, comme une province, un comté, etc.

9. Les *quatre points cardinaux* dans toute carte géographique sont toujours placés : l'*Est* à droite, l'*Ouest* à gauche, le *Nord* en haut, et le *Sud* en bas.

10. *S'orienter*, c'est reconnaître la position des points cardinaux : pour cela, il faut se tourner vers le point où

---

(1) Les espaces compris entre les cercles parallèles se nomment *zones* : il y en a cinq : la *Torride*, entre les deux tropiques ; deux *tempérées* comprises entre chaque tropique et le cercle polaire adjacent, et deux *glaciales* entre les cercles polaires et les pôles qui leur donnent leur nom.

le soleil paraît se lever ; alors on a l'*Est* devant soi, l'*Ouest* derrière, le *Sud* à droite et le *Nord* à gauche.

*Des Latitudes.*

11. On entend par *degrés de latitude* des zones ou bandes, renfermées par des cercles parallèles à l'équateur, contenant chacun un degré de largeur ; on les compte sur le méridien à partir de l'équateur. La latitude d'un lieu est égale à l'élévation du pôle.

12. La valeur d'un degré de latitude est de vingt-cinq lieues de 2280 toises. La latitude est marquée à droite et à gauche sur les cartes géographiques.

13. On compte 90 degrés depuis l'équateur jusqu'au pôle Nord, et 90 degrés vers le Sud. Ils se répètent sur l'autre hémisphère de la même manière.

*Des longitudes.*

14. On entend par *longitude* la distance du méridien d'un lieu quelconque au premier méridien ; cette distance se compte en degrés sur l'équateur.

15. On appelle *premier méridien*, un méridien choisi par convention. En France on prend celui qui passe par l'observatoire de Paris. En Angleterre on prend celui qui passe par l'observatoire de Greenwich, qui est à  $2^{\circ} 20' 24''$  à l'Ouest de Paris ; aux Etats-Unis, celui de Washington, qui est à  $77^{\circ} 1' 24''$  de Greenwich.

16. Les degrés de longitude sont déterminés par des cercles qui, passant par les pôles, entourent le globe et coupent l'équateur à angles droits : on en compte 180 vers l'*Est*, et 180 vers l'*Ouest*.

17. La distance de ces cercles vers l'équateur est de vingt-cinq lieues, chacune de 2280 toises ; mais ils vont en se rapprochant jusqu'à ce qu'ils se réunissent aux pôles. Vers le 46<sup>me</sup> degré, ils sont de 17 lieues et demie.

18. La longitude et la latitude servent à déterminer, sur la carte ou sur le globe, la position d'un pays, d'une ville ; à mesurer la distance d'une ville à l'autre, etc.



19. On peut déterminer la position d'une ville sur la carte, connaissant sa longitude et sa latitude, en faisant correspondre sa longitude marquée au haut et au bas des cartes, avec sa latitude marquée sur les côtés ; le point de réunion désigne l'endroit ocherché.

20. On trouve sur une carte la distance d'un lieu à un autre, en prenant cette distance avec un compas, et la portant sur l'échelle adoptée pour la carte. Les divisions que le compas embrasse désigne le nombre de lieues qui séparent ces deux endroits. Il faut ajouter un cinquième pour les sinuosités.

### *Définitions des termes de Géographie.*

21. On peut considérer sur le globe terrestre deux grandes parties : la terre et l'eau. La terre n'occupe qu'environ le quart de sa surface.

22. Les différentes parties de la terre se nomment *continents, îles, presqu'îles, isthmes, caps, côtes, montagnes, etc.*

23. Un *continent* est une grande étendue de terre non interrompue par des mers.

24. Une *île* est une étendue de terre entièrement entourée d'eau. Plusieurs îles groupées se nomment *archipel*.

25. Une *presqu'île* ou *péninsule* est une étendue de terre que les eaux n'entourent pas entièrement.

26. Un *isthme* est une langue de terre qui unit un continent ou une presqu'île à une autre terre.

27. Un *cap* ou *pointe* est une langue de terre élevée qui s'avance dans la mer.

28. Une *côte* est le rivage de la mer ; s'il est escarpé, il prend le nom de *falaise* ; s'il est peu élevé, on l'appelle *grève*. Les côtes sablonneuses se nomment *dunes*.

29. Une *montagne* est une masse de terre et de rochers qui s'élève au-dessus de la surface du globe. Si plusieurs montagnes se suivent à peu près dans la même direction, sans être séparées par des plaines, mais seulement par des *défilés*, elles forment une chaîne de montagnes.

30. On appelle *volcans* des gouffres situés le plus sou-

vent au haut de quelques montagnes, qui de temps en temps lancent du feu et des matières embrasées : l'ouverture par laquelle sortent les *laves* s'appelle *cratère*.

31. Une *vallée* ou *bassin* est la plaine arrosée par un fleuve, une rivière, y compris les tributaires.

32. Un *plateau* se dit de la plaine élevée, à la hauteur des terres, et qui divise les *versants* où courent les différentes eaux d'une contrée. Il se dit encore des terres unies qu'on trouve au penchant, ou même sur le haut des montagnes.

33. Un *désert* est une contrée stérile et inhabitée.

34. Un *tunnel* est un passage creusé sous le lit des eaux, ou dans le sein d'une montagne.

*Explication des termes qui ont rapport aux Eaux.*

35. On donne le nom de *mer* ou *océan* à l'immense étendue d'eau salée qui couvre près des trois quarts du globe.

36. On donne différents noms aux subdivisions de la mer et des eaux, par rapport aux terres qu'elles baignent : on les appelle *golfses*, *archipels*, *détroits*, *raies*, *écueils* ou *récifs*, *courants*, *rivières*, *fleuves*, *cascades*, *canaux*, *tourrens*, *lacs*, etc.

37. Un *golfe* est une petite mer intérieure. Si l'entrée en est étroite, il prend le nom de *baie*, et une baie peu étendue s'appelle *anse*.

38. Un *archipel* est une portion de la mer dans laquelle se trouvent réunies un grand nombre d'îles.

39. Un *détroit* est un bras de mer qui a peu de largeur et qui unit deux mers ; on l'appelle quelquefois *phare*, *pas* et *canal*.

40. Une *raie* est une petite étendue d'eau avancée dans les terres où les vaisseaux peuvent mettre à l'ancre à l'abri de certains vents.

41. Un *écueil* ou *récif* est un rocher à fleur d'eau, contre lequel les vaisseaux vont quelquefois se briser.

42. Un *courant* est un endroit de la mer où l'eau court rapidement d'un côté, comme si c'était une rivière.

43. Une *rivière* est un assemblage d'eau qui parcourt une certaine étendue de pays. Une rivière considérable, qui conserve son nom jusqu'à la mer, s'appelle *fleuve*. Pour ces noms on suit souvent l'usage. La rive droite est le côté qui est à droite d'une personne qui descend la rivière, ayant le visage tourné vers son embouchure.

44. Une *cataracte* ou *cascade* est un saut que font les eaux d'un fleuve ou d'une rivière, en tombant d'une hauteur un peu considérable.

45. Un *canal* est une espèce de fossé large et profond, dans lequel on fait entrer les eaux d'une rivière, pour transporter les marchandises avec plus de facilité.

46. Un *torrent* est un courant d'eau rapide, occasionné par les pluies ou par la fonte des neiges, et qui ne dure que peu de temps.

47. Un *lac* est une grande étendue d'eau au milieu des terres. S'il avait peu d'étendue, ce serait un *étang*.

48. Un *banc* ou *bas-fonds* est un lieu où l'eau est peu profonde, et est ordinairement formé par l'accumulation de sables à l'embouchure des rivières ou des fleuves.

49. Un *port* se prend souvent pour le bassin et les quais d'une ville où les vaisseaux viennent aborder. En ce sens, le *hâvre* est un port plus étendu.

Mais, en droit maritime, ces deux noms ont une signification toute différente ; et alors le *port* est beaucoup plus étendu que le *hâvre* et comprend tout le cours de la navigation où le *pilotage* est obligatoire par les pilotes de ce port.

#### DIVISION DES MERS.

50. On divise les mers en mers extérieures et en mers intérieures ; les mers extérieures entourent les continents, et les mers intérieures entrent dans les terres.

51. Il y a cinq mers extérieures, savoir : l'Océan Atlantique ; le grand Océan ; la mer des Indes ; l'Océan glacial arctique ; et l'Océan glacial antarctique.

I. L'Océan Atlantique, à l'Ouest de l'Europe et de l'Afrique et à l'Est de l'Amérique. La partie qui s'étend au nord se nomme *Océan Boréal*, celle qui est



vers le Sud, *Océan Austral*, et en *Océan* les tropiques, *Océan*  
*Equinocial*. L'Atlantique forme quatre mers principales : la Mer du Nord, entre les îles Britanniques, la  
Norvège, le Danemark, l'Allemagne et l'Espagne ; la mer d'*Écosse*, au nord de cette île et l'Angleterre, et la mer des *Indes*,  
entre cette île et l'Amérique, et la mer qui joint les deux Amériques.

II. Le grand Océan, à l'Est de l'Asie et à l'Ouest de l'Amérique. On lui donne les noms de grand Océan équinoxial, boréal et austral sous les différentes latitudes. Il forme six mers principales : celle de *Behring*, entre la Sibérie et l'Amérique ; celle du *Japon*, à l'Ouest de ces îles : la mer *Jaune* et la mer *Bleue*, à l'Est de la Chine ; la mer de la *Chine*, entre l'Indo-Chine et les Philippines, et la mer *Vermeille*, entre le nouveau Mexique et la vieille Californie.

III. La mer des Indes est au Sud de l'Asie et à l'Est de l'Afrique.

IV. L'Océan glacial arctique, au Nord de l'Europe, de l'Asie et de l'Amérique. Il forme la mer *Blanche*, entre la Laponie et la Russie d'Europe.

V. L'Océan glacial antarctique occupe la partie la plus méridionale du globe.

52. On compte quatre principales mers intérieures, savoir : la mer Baltique, la mer Méditerranée, la mer Rouge et la mer Caspienne.

I. La mer Baltique, formée par la mer du Nord, est située entre la Suède, la Russie et la Prusse.

II. La Méditerranée, entre l'Europe, l'Asie et l'Afrique ; elle dépend de l'Océan Atlantique et forme la mer *Adriatique*, entre l'Italie, la Turquie d'Europe et la Grèce ; l'*Archipel* (ancienne mer *Égée*), entre la Turquie d'Europe, la Grèce et la Turquie d'Asie ; la mer de *Marmara* (ancienne Propontide), entre les deux Turquies ; la mer *Noire* (Pont-Euxin), entre la Turquie d'Europe, la Turquie d'Asie et la Russie ; la mer d'*Asof*, dans la Russie, au nord de la mer Noire.

III. La mer Rouge, formée par la mer des Indes, entre l'Afrique et l'Asie.

IV. La mer Caspienne, entre l'Europe et l'Asie ; elle n'a aucune communication apparente avec les autres mers.

#### DIVISION DE LA TERRE.

53. On divise la terre en cinq parties, savoir : l'*Amérique*, divisée elle-même en Septentrionale et Méridionale ; l'*Europe*, l'*Asie*, l'*Afrique* et l'*Océanie* ; cette dernière, située au Sud-Est de l'Asie, n'est qualifiée de continent que depuis le 17<sup>e</sup> siècle.

54. L'Amérique Septentrionale se divise en cinq parties principales ; savoir : 1<sup>o</sup> les *Possessions Britanniques*, qui comprennent la *Puissance* ou *Confédération du Canada*, capitale Ottawa : l'île du Prince Édouard, capitale Charlottetown ; l'île de Terre-Neuve, capitale St. Jean ; le Labrador, le territoire de la Baie d'Hudson, et tout ce qu'on appelle la Nouvelle-Bretagne ; le territoire du Nord-Ouest, dont le poste principal est St. Boniface de la Rivière-Rouge ; enfin la Colombie anglaise et l'île de Vancouver, dont la capitale est Victoria. 2<sup>o</sup> le Groënland, ville principale Frédérickshaab. 3<sup>o</sup> Les États-Unis, capitale Washington. 4<sup>o</sup> Le Mexique, capitale Mexico. 5<sup>o</sup> Le Guatémala ou Amérique Centrale, capitale Guatémala. On pourrait peut-être ajouter à cette division, un grand nombre d'îles, plus ou moins considérables, qui forment des États indépendants des pays ci-dessus, ou appartiennent à quelques puissances européennes.

55. L'Amérique Méridionale se divise en dix parties, savoir : 1<sup>o</sup> la Colombie, comprenant la *Confédération* de la Nouvelle-Grenade et du Vénézuéla, capitales respectives Santa-Fé-de-Bogota et Caracás ; 2<sup>o</sup> l'Équateur, capitale Quito ; 3<sup>o</sup> la Guyane, comprenant la Guyane anglaise, capitale Georgetown, la Guyane française, capitale Cayenne, la Guyane hollandaise, capitale Paramaribo ; 4<sup>o</sup> le Brésil, capitale Rio-Janeiro ; 5<sup>o</sup> le Pérou, capitale Lima ; 6<sup>o</sup> le Haut-Pérou, ou Bolivie, capitale Chuquizaca ; 7<sup>o</sup> le Paraguay et l'Uruguay réunis, capitales respectives l'Assomp-

tion et Monte-Video ; 8o Buénos-Ayres, capitale Buénos-Ayres ; 9o le Chili, capitale Santiago ; 10o la Patagonie, peu habitée, et dont la capitale est encore à trouver.

56. On divise l'Europe en vingt-et-une parties principales, savoir : au Nord, 1o les *Iles Britanniques*, qui comprennent l'Angleterre, capitale Londres ; l'Écosse, capitale Edimbourg ; l'Irlande, capitale Dublin ; et les îles plus petites qui les environnent ; 2o le *Danemark*, capitale Copenhague ; 3o la *Suède* et la *Norvège*, capitales respectives Stockholm et Christiana ; 4o la *Russie d'Europe*, capitale St. Pétersbourg. La Russie d'Europe comprend aussi une partie de la Laponie, et la plus grande partie de l'ancien *Royaume de Pologne*, réduit en *province russe*, et dont la capitale est Varsovie.

Les pays du milieu, au nombre de dix, sont : 1o la *France*, capitale Paris ; 2o la *Belgique*, capitale Bruxelles ; 3o la *Hollande*, capitale LaHaie ; 4o la *Confédération de l'Allemagne du Nord* ou *Prussienne*, capitale Berlin ; 5o l'*Autriche*, ou *Empire Austro-hongrois*, capitales Vienne et Pesth ; 6o la *Bavière*, capitale Munich ; 7o le *Wurtemberg*, capitale Stuttgart ; 8o le *Grand Duché de Bade*, capitale Carlsruhe ; 9o la *Confédération Suisse* ou *Helvétique*, villes principales, Genève, Berne, Bâle, Lucerne, Zurich, Constance, Fribourge et Lauzanne ; 10o la petite république d'*Andorre*, entre la France et l'Espagne.

Les sept parties du Sud sont : 1o l'*Espagne*, capitale Madrid ; 2o le *Portugal*, capitale Lisbonne ; 3o l'*Italie*, qu'il faut distinguer en *Italie* de droit avec ses anciennes divisions, savoir : le Piémont, capitale Turin ; la Lombardie, capitale Milan ; la Vénitie, capitale Venise ; la petite République de St. Marin ; la Principauté de Monaco, capitale Monaco ; les Duchés de Parme, capitale Parme, de Modène, capitale Modène, de Toscane, capitale Florence ; les États de l'Église, capitale Rome ; et le Royaume de Naples ou des Deux-Siciles, capitale Naples ; et en *Italie* de fait, capitale Florence ; 4o les *États de l'Église* ou *Pontificaux*, capitale Rome ; 5o la petite République de *St. Marin* ; 6o la *Grèce*, capitale Athènes ; 7o la

*Turquie d'Europe* ou *Empire Ottoman*, capitale Constantinople.

57. On divise l'Asie en onze principaux Etats, qui sont : au Nord, la *Sibérie*, principale ville, Tobolsk ; à l'Ouest, la *Turquie d'Asie*, comprenant l'Asie Mineure, la Syrie et la Palestine, principales villes, Damas, Smyrne et Jérusalem ; l'*Arabie*, principales villes, la Mecque et Médine ; la *Perse*, capitale Téhéran ; l'*Afghanistan*, capitale Kela. Au Sud, l'*Indoustan*, principales villes, Calcutta, Pondichéry, Tranquebar et Goa ; l'*Indo-Chine*, comprenant les Empires du Birman, capitale Ummérappoura, d'Anam, qui comprend le Lahor, la Cochinchine et le Tonquin, ville principale, Hué ; les contrées de Siam, de Cambodge, d'Assan et de Malacca, formant plusieurs royaumes. A l'Est, le *Japon*, capitale Yédo. Au milieu, l'*Empire Chinois*, comprenant la Chine, principales villes, Pékin, Nankin, et Canton ; et enfin la *Tartarie Indépendante*, capitale Boukara.

58. On divise l'Afrique en 18 contrées, dont 3 au Nord, 7 au milieu et 8 au Sud. Les 3 au Nord sont : la *Barbarie*, v. pr., Maroc, Alger, Tunis et Tripoli ; l'*Egypte*, cap. le Caire ; le *Sahara* ou *Grand Désert*, v. pr. Agably.

Les 7 au milieu sont : la *Sénégalie*, villes remarquables, St.-Louis, Bathurst et Timbo ; la *Guinée Septentrionale*, v. pr., Coumassie, Abomey et Bénin ; la *Nigritie* ou *Soudan*, villes pr., Ségo, Tombouctou, Sackatou, Bornou et Cobbé ; la *Nubie*, v. pr., Dongolah et Senaar ; l'*Abyssinie*, v. pr. Gondar ; le royaume d'*Adel*, cap. Zécla, et l'*Ajan*.

Les 8 au Sud sont : la *Guinée Méridionale*, v. pr. San-Salvador ; le pays des *Hottentots*, le gouvernement du *Cap*, cap. le Cap ; la *Cafrérie* ; le Monomotapa, v. pr. Zimbassé et Sofala ; le *Mozambique*, v. pr. Mozambique ; le *Zanguebar*, v. pr. Mélinde ; et dans l'intérieur, une vaste contrée qui est inconnue.

59. L'Océanie se divise en trois parties, savoir : 1<sup>o</sup> le *Grand Archipel Indien* ou Malaisie, au Sud de la mer de

Geo. In. Chine

la Chine: 2o l'*Australie*, au Sud du grand Archipel; 3o la *Polynésie*, à l'Est des deux précédentes. Ces trois parties comprennent une multitude innombrable d'îles.

### POPULATION DE LA TERRE, RELIGION, GOUVERNEMENTS, ETC.

60. La population de la terre s'élève à près d'un milliard deux cent millions d'habitants.

61. Les principales religions sont le *monothéisme* et le *polythéisme*.

1. Le *Monothéisme* n'admet qu'un seul Dieu et comprend le *judéisme*, le *christianisme* et le *mahométisme*.

Le *judéisme* était la vraie religion avant l'ère de J.-C.; il forme présentement plusieurs sectes, celle des *Rabbinistes*, celle des *Karaites* et celle des *Samaritains*.

Le *christianisme* a été fondé par J.-C. lui-même; il comprend 1o le *catholicisme*, vraie religion, dont le pape est le chef visible; 2o la *confession grecque*; 3o le *protestantisme*, comprenant le *luthéranisme*, le *calvinisme* et une foule d'autres sectes, comme les *Baptistes*, les *Méthodistes*, les *Presbytériens*, les *Unitariens*, et tant d'autres.

Le *Mahométisme* ou *islamisme* contenu dans le *Coran*, comprend la secte d'*Omar* et celle d'*Ali*.

II. Le *Polythéisme* ou *idolâtrie* admet plusieurs divinités et comprend 1o le *fétichisme* ou adoration des êtres terrestres; 2o le *céleste* ou adoration des astres; 3o le *brahmanisme* ou transformation de la divinité sous les formes d'hommes, d'animaux, etc.; et 4o le *dualisme* ou adoration des deux principes, le bon et le mauvais.

On ne sait trop à quelle religion rattacher le *mormonisme*. Il paraît cependant, comme le *Si. Simonisme*, être un fils naturel du protestantisme.

62. Les couleurs qui distinguent les hommes, sont: la blanche, la noire et la jaune. Les blancs peuplent l'Europe, une grande partie de l'Asie, de l'Amérique, et le nord de l'Afrique; les noirs peuplent l'Afrique et l'Océanie; et enfin les jaunes ou cuivrés sont répandus dans l'Amérique, dans l'est de l'Asie et le nord-ouest de l'Océanie.

### FORMES DE GOUVERNEMENTS.

63. On distingue trois sortes générales de gouvernement: l'*autocratie* ou le *monarchie*, l'*aristocratie* et la *démocratie*. Ces noms indiquent le principe de ces gouvernements. Dans la forme antérieure, on distingue la *monarchie absolue*, où le souverain est tout, et qui a gardé particulièrement le nom d'*autocratie*; la *monarchie tempérée*, où le souverain règne et gouverne, avec des chambres



pour lui exposer les vœux et les besoins du pays ; et la monarchie constitutionnelle, où le souverain règne, mais ne gouverne pas, le gouvernement étant exercé de fait par un ministère responsable aux chambres, et les chambres à leur tour, du moins la chambre basse, étant responsables au peuple. Le souverain et les deux chambres composent le *Parlement*. C'est la plus haute forme de gouvernement qui repose sur la malentendue souveraineté du peuple.

Dans l'*aristocratie*, le pouvoir exécutif est aux mains d'une classe noble ou riche, propriétaire ou instruite, qui se maintient par droit de succession, ou se renouvelle par élection. Il y en a plusieurs espèces, dont la plus commune est l'*oligarchie*.

La démocratie, qui forme la *république*, est le gouvernement du peuple pratiqué largement ; tous les pouvoirs de l'État sont électifs et directement responsables aux électeurs, qui jugent en dernier ressort, sauf recours à la guerre civile et à l'anarchie.

Le suffrage peut être plus ou moins universel, et doit se régler logiquement sur la nature de l'impôt.

La *confédération* est une ligue permanente des petites monarchies, aristocraties, ou républiques, ou même de colonies, pour les intérêts généraux, sous une commune administration. Les intérêts particuliers restent soumis aux gouvernements particuliers.

## AMÉRIQUE.

1. L'Amérique est bornée à l'est par l'Atlantique, au sud par le Détroit de Magellan, à l'ouest par le Grand Océan ou mer Pacifique, et au nord par l'Océan Glacial, dont les rivages ne sont pas encore complètement explorés, mais paraissent semés de grandes îles ; on prétend même y avoir découvert en 1867 la côte élevée d'un vaste continent boréal.

2. Cette partie du monde appelé Nouveau-Monde, ou Indes-Occidentales, était connue vaguement de quelques anciens, comme Platon, qui la nomme *Atlantide*. Les côtes de l'Ouest paraissent avoir été visitées par des peuplades de l'Asie orientale, qui ont traversé le détroit de Behring, et sont venues peupler l'Amérique. Des antiquités trouvées en font foi. De même, il est connu que les côtes de l'Est, notamment le Groënland, Terre-neuve, et les côtes de la Nouvelle-Angleterre, ont été visitées par des Européens, dès le neuvième siècle. Mais ces découvertes étaient accidentelles. Colomb, persuadé que la terre est ronde, et qu'en faisant voile vers l'Ouest il découvrirait de nouvelles contrées, ou atteindrait aux côtes orientales de l'Asie, fit voile de Palos en 1492, après mille difficultés qui faillirent encore amener sa perte dans le voyage

onarchie  
e pas, le  
ponsible  
chambre  
les deux  
forme de  
u peuple.  
ne classe  
par droit  
plusieurs


ment du  
t électifs  
n dernier

se régler

s monar-  
pour les  
s intérêts  
s.

antique,  
par le  
l'Océan  
êtement  
prétend  
un vaste

u Indes-  
s, comme  
araisent  
i ont tra-  
ique. Des  
n que les  
les côtes  
éens, des  
dentelles.  
voile vers  
irait aux  
rès mille  
e voyage





AMÉRIQUE SEPTENTRIONALE.

ÉCHELLE  
Nautique  
1:100,000

AMÉRIQUE MÉRIDIIONALE





Jenotte sc.

me  
Lu  
pr  
do  
au

gr  
da  
len  
div  
l'a  
est

cer  
56  
pre  
ren  
Af  
buc  
que  
sou  
en  
me  
I  
d'o  
du  
No  
du  
sou  
im  
bre  
ves  
À l  
pal  
coc  
tan  
tou  
nil  
pl  
pa  
vé  
ce  
Eu



Le nord est peuplé de rennes, de grands cerfs, de bisons, de bœufs musqués, de loups, d'ours, de castors, d'hermines et d'autres animaux à fourrures ; les contrées chaudes abondent en jaguars, en tapirs, en singes, en lamas, en alpacas, en vigognes, etc. On remarque, parmi les oiseaux, les colibris, l'oiseau-mouche, les perroquets, l'autruche et le condor, qu'on regarde comme le plus grand des oiseaux. On trouve aussi en Amérique des crocodilles, d'énormes serpents et des insectes de très-grandes dimensions : on pêche des perles sur plusieurs parties des côtes. Lorsque les Européens découvrirent le Nouveau-Monde, ils n'y trouvèrent aucun des animaux domestiques de l'ancien continent ; mais ceux qu'ils y transportèrent s'y sont multipliés prodigieusement. Aujourd'hui le bœuf, le cheval et le chien s'y trouvent en grand nombre, même dans l'état sauvage ; les peaux de bœufs et de chevaux sont l'objet d'un commerce considérable.

5. *Détroits.* — On en compte neuf principaux, qui sont : le détroit de Behring, entre l'Asie et l'Amérique ; les détroits de Lancaster, de Davis, de Cumberland et d'Hudson, au nord de la Nouvelle-Bretagne ; le canal de Bahama, au sud des Etats-Unis ; les détroits de Magellan et de Le Maire, au sud de la Patagonie.

6. *Golfes.* — Les principaux sont : le golfe Saint-Laurent, formé par l'Océan Atlantique ; le golfe du Mexique, formé par la mer des Antilles ; le golfe de Californie, formé par le Grand Océan ; les golfes de Darien, de Maracaybo et de Paria, formés par la mer des Antilles ; les golfes de Saint-Antoine et de Saint-George, à l'est de la Patagonie.

7. *Baies.* — Les principales sont : la Baie d'Hudson, formée par la mer de Baffin ; les baies de Fundy, de Delaware et de Chesapeak, formées par l'Océan Atlantique, à l'est des Etats-Unis ; la baie de Tous-les-Saints, à l'est du Brésil.

8. *Iles.* — On peut diviser les îles de l'Amérique en 19 îles ou groupes principaux, qui sont : 1. le Groënland, dans l'Océan Glacial ; 2. les îles de la mer de Baffin, dans l'Océan Atlantique ; 3. les îles du golfe et du fleuve Saint-Laurent, Long-Island, les Bermudes, les Lucayes, les Grandes-Antilles et les Petites-Antilles ; 4. dans le Grand Océan, au Sud, la Nouvelle-Georgie, les îles Malouines, l'Archipel de Magellan, ou Terre-de-Feu ; l'Archipel

de la Mère de Dieu, l'île de Chilodé, les îles de Juan Fernandez et de Gallapagos; 5. dans le Grand Océan, au nord, les îles de Révilla-Gigédo, l'Archipel de Quadra et de Vancouver, et l'île de Kodiak; 6. les îles de la mer de Behring.

9. *Presqu'îles.*—Les presqu'îles les plus remarquables de l'Amérique sont: le Labrador et la Nouvelle-Ecosse (ancienne Acadie), dans les possessions Britanniques; la Floride, au Sud-est des Etats-Unis; la Californie; le Yucatan, dans le Mexique; la presqu'île d'Alaska.

10. *Caps.*—On compte douze principaux caps en Amérique: 1. neuf à l'est: le cap Farewell, au sud du Groënland; les caps Wostenholm et Charles, dans le Labrador; le cap de Sable, au sud de la Nouvelle-Ecosse; le cap Tancha, au sud de la Floride; le cap Catoche, au nord-est de l'Yucatan; le cap St.-Roch, à l'est du Brésil: le cap Froward, à la pointe sud de l'Amérique Méridionale, et le cap Horn, au sud de l'Archipel de Magellan. 2. Trois à l'ouest; le cap Blanc, au nord du Pérou; le cap Saint Lucar, au sud de la Californie; le cap Occidental, à l'ouest de l'ex-Amérique Russe, vis-à-vis du cap Oriental, situé en Asie.

11. *Montagnes.*—Les principales chaînes de montagnes de l'Amérique sont: les monts Apalaches ou Alleganys, les Laurentides, les monts Rocheux, la Sierra-Verde, la Sierra-de-los-Mimbres, la Sierra-de-la-Madré, qui parcourt du nord au sud l'Amérique Septentrionale; la Cordillère des Andes, qui parcourt l'Amérique Méridionale du nord au sud, et les monts du Brésil.

12. *Volcans.*—Les principaux volcans de l'Amérique sont le mont St.-Elie, dans l'ex-Amérique Russe; le mont Popocatepelt, dans le Mexique; le Cotopaxi et le Pichincha, dans la Colombie; et le volcan d'Aréquipa, dans le Pérou.

13. *Lacs.*—Les principaux lacs de l'Amérique sont: ceux du Grand-Ours, des Esclaves, d'Athabaska, qui se déchargent dans la mer Glaciale par le fleuve Mackenzie; le Grand et le Petit Winnipeg, qui communiquent



avec la Baie d'Hudson ; le lac Supérieur, le Michigan, le Huron, l'Erie, l'Ontario, dont les eaux sont portées dans l'Atlantique par le fleuve St. Laurent ; le lac Timpanogos, sur la frontière septentrionale du Mexique ; le lac Maracaybo, dans la Colombie ; le lac Titicaca, entre le Pérou et le Haut-Pérou ou Bolivia ; et le lac de Los Patos, au sud du Brésil.

14. *Fleuves.*— On compte treize principaux fleuves dans l'Amérique, qui sont : le fleuve Mackenzie, qui se jette au nord ; le fleuve Nelson, qui se jette dans la Baie d'Hudson ; le fleuve St. Laurent, qui se jette dans l'Océan Atlantique ; le Mississipi, et le Rio-del-Norte, qui se jettent dans le golfe du Mexique ; l'Orégon ou Colombia, qui se jette dans le grand Océan ; le Colorado, qui se jette dans la mer Vermeille ; la Magdeleine, qui se jette dans la mer des Antilles ; l'Orénoque, le fleuve des Amazones, le Tocantins, le San-Francisco et la Plata, qui se jettent dans l'Océan Atlantique.

Outre plusieurs rivières plus grandes que les grands fleuves d'Europe.

### AMÉRIQUE SEPTENTRIONALE.

15. L'Amérique Septentrionale est bornée à l'est par l'Atlantique, au sud par la mer des Antilles et l'isthme de Panama, à l'ouest par le Grand Océan, et au nord par l'Océan Glacial arctique.

16. L'Amérique Septentrionale est divisée en cinq contrées principales, voir la page 12.

### POSSESSIONS BRITANNIQUES.

17. Les possessions Britanniques dans l'Amérique du Nord sont : la Puissance ou Confédération du Canada ; l'Île du Prince Edouard ; l'Île de Terre-Neuve ; la Nouvelle-Bretagne, comprenant le Labrador, le territoire de la Baie d'Hudson, le territoire du Nord-Ouest et les Terres Arctiques ; la Colombie anglaise et l'Île de Vancouver.

Toutes ces possessions différentes sont appelées dans un temps plus ou moins long à faire partie de la Confédération Canadienne.

## 1<sup>o</sup> PUISSANCE DU CANADA.

18. *La Puissance du Canada* est bornée au Nord par le Labrador et le Territoire de la Baie d'Hudson, au Nord-Est par le golfe St. Laurent, à l'Est par l'Océan Atlantique, au Sud-Est par les Etats-Unis et le St. Laurent, au Sud et au Sud-Ouest par les grands lacs, à l'Ouest par le territoire du Nord-Ouest. Elle comprend les Provinces de Québec, d'Ontario, de la Nouvelle-Ecosse et du Nouveau-Brunswick.

19. *Notions Historiques.* On prétend que le Canada fut découvert par les Vénitiens Jean et Sébastien Cabot, en l'an 1497. François Ier, Roi de France, envoya Jacques-Cartier, navigateur français, pour en prendre possession en 1534 : mais ce ne fut qu'en 1608 que les Français fondèrent Québec et en firent une colonie importante. Les Anglais en firent la conquête en 1760, et depuis, ils ont étendu leurs possessions dans toute la partie septentrionale de l'Amérique.

En 1791, le Canada fut divisé, par un acte du Parlement de la Grande-Bretagne, en deux Provinces séparées, celle du Haut-Canada et celle du Bas-Canada ; en même temps, il fut réglé que chaque province aurait sa constitution, un Conseil Exécutif, un Conseil Législatif et une Assemblée de Représentants, élus par les citoyens de chaque province : mais le 23 Juillet 1840, le *Bill d'Union*, réunissant les provinces du Haut et du Bas-Canada, fut sanctionné par un acte du Parlement impérial et proclamé le 10 Février 1841.

Enfin, le 1er Juillet 1867 a été inaugurée une constitution nouvelle à la fois monarchique et fédérale, par laquelle sont unies pour les intérêts généraux, et séparées pour les intérêts locaux, les quatre Provinces du Haut-Canada qui a pris le nom d'Ontario, du Bas-Canada qui a pris le nom de Québec, de la Nouvelle-Ecosse et du Nouveau-Brunswick, qui ont gardé leurs noms particuliers. On compte qu'avant longtemps, toutes les possessions britanniques au nord des Etats-Unis feront partie de notre nouvelle *Confédération du Canada*.

Le Parlement fédéral, qui siège à Ottawa, se compose du gouverneur général, nommé par le gouvernement anglais et gouvernant lui-même avec un Conseil Privé responsable aux Chambres, comme en Angleterre ; d'un Sénat de 72 membres nommés à vie et représentant en égale proportion Ontario, Québec et les Provinces maritimes ; et enfin d'une Chambre des Communes, élue par le peuple sur la base de la population proportionnelle des diverses provinces, et de telle sorte que le Bas-Canada ait toujours 65 membres, et serve comme de pivot pour ajuster la représentation fédérale. Nous parlerons des gouvernements locaux à l'article de chaque Province.

20. *Description générale.*—La Puissance du Canada étant très-étendue, le climat doit nécessairement varier, suivant la latitude des

lieux, leur élévation, leur position par rapport à la mer, aux lacs et aux montagnes. Dans le Bas-Canada (ou Province de Québec), il fait très-froid en hiver et très-chaud en été. Les dernières gelées du printemps à Montréal sont celles de la fin d'Avril, les premières de l'automne sont celles de la fin de Septembre. A Québec, le printemps commence environ quinze jours plus tard qu'à Montréal. Le fleuve cesse d'être navigable entre ces deux villes, depuis le commencement de Décembre jusqu'à la fin d'Avril. Dans le Haut-Canada (ou Ontario), le climat est beaucoup plus doux et l'hiver moins rigoureux. L'hiver est salubre dans toute la Province, excepté dans le voisinage des lacs, où les étrangers sont exposés aux fièvres tremblantes.

Le sol du Canada est généralement très-fertile ; le froment abonde, ainsi que l'avoine, l'orge, le sarrasin, le lin, les pois, les patates et les autres légumes. Il y a une grande quantité de pommes, de poires, de melons et de courges. Les pêches, les abricots, les prunes, les cerises et le tabac viennent parfaitement bien dans Ontario et même dans le district de Québec, où l'on fait aussi mûrir le raisin franc. Il y a beaucoup de bêtes à cornes, de porcs, de chevaux, de volailles, etc. Une grande partie de cette contrée est encore couverte de forêts, remplies de chênes, de noyers, de pins, de sapins, d'érables, de noyers noirs, d'ormes, de mérisiers, de bouleaux, toutes sortes de beaux bois de service, etc.

Les mines les plus importantes sont les mines d'or de Peterborough dans Ontario, de la Beauce, de St. Alphonse, dans Québec, et celles de la Nouvelle-Ecosse. Ces mines passent pour égaler celles de la Californie et de l'Australie. On a signalé aussi plusieurs mines d'argent surtout dans la province de Québec. Les mines de cuivre du lac Supérieur et des Townships de l'Est sont justement célèbres, tandis que les mines de fer du lac Érié, du St. Maurice et de la rivière Moisie donnent un fer abondant et supérieur sous plusieurs rapports au fer d'Angleterre et de Suède. On trouve du fer ailleurs encore, ainsi que de la plombagine dans la vallée de l'Ottawa.

La Nouvelle-Ecosse et quelques endroits du Bas-Canada possèdent la houille et la tourbe en abondance ; la nature même de notre sol, qui à plusieurs endroits, surtout dans Québec, appartient aux terrains primitifs de formation ignée, indique que ce pays doit être un des plus riches en productions minérales qu'il y ait au monde. Nous comptons aussi avec avantage nos sources minérales de Plantagenet, de Varennes et de St. Léon.

Les principaux articles d'exportation sont : le blé et la farine, les bois de construction, la potasse et la perlasse, la morue, le saumon, le hareng, les huiles, les viandes salées, les pelleteries, la houille, les vaisseaux marchands, etc. ; ceux d'importation sont les vins, l'eau-de-vie, le thé, le sucre, le café, le sel, les marchandises sèches, la quincaillerie, etc.

Le Canada, qui a une longueur de plus de 600 lieues sur le

grand fleuve et une largeur qui atteint plus de 200 lieues, est peuplé d'environ trois millions et demi d'habitants. Cette population s'accroît très-rapidement tant par l'immigration dans l'Ontario que par sa propagation naturelle chez les Canadiens-français. Ces derniers, qui n'étaient que 70,000 en 1770, comptent aujourd'hui pour 900,000 au moins. On les considère à bon droit comme les modérateurs, le lien, le cœur de la Nouvelle Puissance; ils progressent moins rapidement et avec plus de difficultés, mais ils marchent aussi plus sûrement, avec plus de foi, d'énergie et de prudence.

Il faut aussi remarquer que la Puissance du Canada, un des grands pays du monde par son étendue, possède déjà une marine marchande qui la place au quatrième rang des puissances maritimes, après l'Angleterre, la France et les Etats-Unis.

### PROVINCE DE QUÉBEC (OU BAS-CANADA.)

21. La Province de Québec est bornée au Nord par le Territoire de la Baie d'Hudson, au Nord-Est par le Labrador, le golfe St. Laurent et le Nouveau-Brunswick, à l'Est et au Sud-Est par les Etats-Unis, au Sud et au Sud-Ouest par la province d'Ontario et l'Outaouais, et couchant par le Territoire du Nord-Ouest; on lui donne environ 250 lieues dans sa plus grande longueur et 150 dans sa plus grande largeur; ses limites du Nord et de l'Ouest ne sont pas exactement définies, et des sources de l'Outaouais à la Baie des Chaleurs, il semble y avoir plus de 250 lieues.

22. Le climat est salubre, un des plus salubres de l'univers, malgré les changements subits de température. Il fait très-chaud une partie de l'été, et l'hiver est beaucoup plus froid qu'en Europe aux mêmes latitudes; mais en revanche, notre hiver est bien plus agréable; on remarque beaucoup nos périodes de trois jours dans les changements de la température.

Notre sol est extrêmement fertile, et propre à tous les grains; le blé se fait jusque dans la partie Nord-Est de la Province; la culture est en voie d'amélioration, et à la prochaine génération elle pourra rendre à nos récoltes leur abondance première. Les céréales et les légumes viennent partout, tandis que le raisin et le tabac sont cultivés avec succès même dans le district de Québec. Les pommes de Montréal et les prunes de l'Île d'Orléans sont célèbres; les

poires, les cerises, les abricots, les pêches, les fraises, les framboises, les mûres, et beaucoup d'autres fruits y sont excellents. N'oublions pas le sucre de nos érables, qui est si bon, si supérieur aux sucres importés, et que les européens apprécient encore mieux que nous.

Nos immenses forêts sont remplies d'érables, de noyers, d'ormes, de chênes, de hêtres, de frênes, de mérisiers, de pins, de sapins, de bouleaux et d'autres bois encore, dont les collections ont eu des premiers prix aux expositions européennes. Nos lacs et nos rivières sont riches d'excellents poissons, et les pêcheries du golfe sont réputées les premières du monde.

23. *Animaux.*—Il y a très-peu d'animaux nuisibles en **Bas-Canada**. Nos serpents sont inoffensifs, excepté une sorte de vipères grises et tachetées, qu'on appelle *Indiennes*, et qu'on trouve assez rarement dans les campagnes au Nord de Montréal, mais qui sont plus fréquentes dans les cantons de l'Est. On affirme que leur morsure peut donner la mort ; on affirme aussi qu'on a rencontré dans certaines montagnes des serpents longs et gros comme de moyens boas. Il n'y a pas de serpents à sonnettes ; on a vu des aspics, mais ils sont au moins extrêmement rares. Il ne faut pas oublier le gros serpent qu'on nomme *anaconda*, et qui se montre gratis au lac Memphrémagog.

Les loups ont quazi disparu pour s'enfoncer dans les grands bois. Les ours sont plus hardis, ainsi que les renards, les orignaux et les chevreuils ; on recherche beaucoup leurs peaux ; le chat sauvage, le loup-cervier et le porc-épic sont rares ; mais on trouve encore et on recherche beaucoup le castor, la loutre, la martre, le vison, le *siffleux*, le rat-musqué, même la bête-puante, le lièvre, le rat, l'écu-reuil. Parmi nos oiseaux, on remarque le faucon, les cygnes, les grues, les outardes, les oies, les canards, le huard, et même le butor ; puis l'épervier, la corneille, l'étourneau, la tourtre, la perdrix, le roi, le récollet, le pique-bois, la bécassine, le goglu, le rossignol, les hirondelles, les fauvettes, les allouettes, le merle, le gobe-mouche, l'oiseau-mouche, la linotte, etc., etc. Nos chevaux sont forts et recherchés ; nos races bovine et porcine sont améliorées ; les moutons

donnent une laine abondante et bonne ; nos chiens et nos chais sont excellents, bruyants et très-variés !

24. Cette Province est aussi fort riche en minéraux ; il n'est pas inutile de répéter que les mines d'or de la Chaudière ou de la Beauce égalent celles de Californie et d'Australie ; on vient d'en découvrir à St. Alphonse qui promettent aussi beaucoup. On a entrevu plusieurs gisements d'argent encore inexploités. Les mines de cuivre d'Acton et d'ailleurs sont très-riches, tandis que le fer de St. Maurice, de Batiscan, de St. Urbain, de la rivière Moisie, etc., est des meilleurs. On a trouvé aussi de la plombagine, dans la Vallée-Est de l'Outaouais.

25. Quant au commerce, il suffit d'indiquer que les Bas-Canadiens sont généralement à l'aise et assez amis du luxe et du confort. Cette province possède la métropole commerciale de l'Amérique anglaise, une ville qui le dispute aux cités les plus affairées des États-Unis. Québec se distingue aussi par son grand commerce de bois, un des premiers qu'on connaisse. Enfin cette province est traversée d'un bout à l'autre par le St. Laurent, ce roi des fleuves, et sillonnée en tous sens par ses nombreux tributaires dont presque tous sont navigables ; tandis que le chemin de fer du Grand Tronc relie lui aussi le commerce de l'Ouest avec le bas de la province, au point même où aboutira bientôt le chemin de fer Intercolonial. Il y a aussi plusieurs voies ferrées tant faites que projetées qui sont du plus grand intérêt pour le commerce local.

26. *Montagnes.*—Les chaînes de montagnes sont celles des Laurentides, au Nord du St. Laurent ; la chaîne des Alléganys, à l'Est, et celle qui sépare cette province du Territoire de la Baie d'Hudson. Parmi les montagnes isolées, on admire celles de Rigaud, des Deux-Montagnes, de St. Hilaire ou de Belœil, de Rougemont, d'Yamaska, le Cap Diamant à Québec, etc.

27. *Rivières.*—Le *St. Laurent* est un des plus beaux fleuves du monde. Sa source doit être placée au-delà du lac Supérieur, et à environ 740 lieues de l'entrée du golfe St. Laurent. Une seule chute, celle de Niagara, en interrompt totalement la navigation. Les navires de

3000 tonneaux arrivent jusqu'à Montréal. La largeur du fleuve devant cette ville est de 2 milles ; à Québec, de 520 toises seulement, mais au-dessous de cette ville jusqu'au Saguenay, il s'élargit de 8 à 15 milles, et à son embouchure, l'on compte 70 milles d'un rivage à l'autre. La marée se fait sentir jusqu'à 30 lieues au-dessus de Québec. Depuis la fin de Décembre jusqu'en Avril, le fleuve se couvre de glaces assez profondes pour porter les voitures les plus pesantes. Les eaux du St. Laurent sont agréables à boire ; elles sont peuplées d'une grande abondance de poissons excellents, saumons, éturgeons, poissons-blancs, brochets, perches, carpes, aloses, anguilles, petites morues, etc.

28. L'*Outaouais*, dont le cours est de 200 lieues, communique avec les grands lacs par le moyen du canal Rideau : des rapides fréquents et plusieurs chutes en interrompent la navigation. On y voit des îles assez considérables et un bon nombre de lacs, tels que ceux des Deux-Montagnes, de la Chaudière, des Chats, des Allumettes, etc. Elle forme à son embouchure les rivières des Mille-Iles, et des Prairies.

29. Le *Saint-Maurice*, qui se jette dans le St. Laurent, près des Trois-Rivières ; ses sources se composent de plusieurs lacs situés vers les hauteurs qui séparent le Canada du territoire de la Baie d'Hudson.

30. Le *Saguenay* présente l'aspect d'un grand fleuve, étant large d'environ deux milles, et profond de 90 à 147 brasses ; ses eaux sont remplies de saumons, et le gibier est commun sur ses rivages. La source du Saguenay est dans les hauteurs qui forment la limite septentrionale du pays.

31. Le *Chambly* ou *Richelieu* est navigable pour des goëlettes et des barques à vapeur, depuis son embouchure, à Sorel, jusqu'au bassin de Chambly, distance de 15 lieues. Le canal de Chambly, long de 4 lieues, fournit une communication facile par eau entre le St. Laurent et le lac Champlain, source de cette rivière.

32. Le *St. François* a deux sources principales, savoir : le lac St. François, situé entre le comté de Mégantic et le

La largeur  
à Québec, de  
cette ville  
elles, et à son  
age à l'autre.  
au-dessus de  
en Avril, le  
pour porter les  
Laurent sont  
grande abon-  
ons, poissons-  
uilles, petites

lieues, com-  
en du canal  
s chutes en  
es îles assez  
els que ceux  
s Chats, des  
re les rivières

St. Laurent,  
osent de plu-  
nt le Canada

rand fleuve,  
de 90 à 147  
et le gibier  
aguénay est  
ntrionale du

ble pour des  
embouchure,  
ance de 15  
ues, fournit  
Laurent et

ales, savoir :  
égantique et le

comté de Sherbrooke, et le lac Memphrémagog, sur la fron-  
tière du Vermont.

33. La *Chaudière* a sa source dans le lac Mégantique et  
forme une jolie chute à 2½ lieues de Québec ; ses eaux, en  
tombant de la hauteur de 80 pieds, ont creusé, au bas de  
la chute, des cavités qui ressemblent à des chaudières.

Parmi les rivières moins importantes du Bas-Canada, on  
peut citer, au nord du fleuve, la rivière Gatineau et la  
rivière aux Lièvres, qui se jettent dans l'Outaouais ; la  
rivière du Nord, autre affluent de l'Outaouais ; la rivière  
de l'Assomption, qui arrose le village de ce nom, et se jette  
dans le fleuve vis-à-vis le bout de l'île de Montréal ; la  
rivière du Loup, qui tombe dans le lac St. Pierre ; les  
rivières de Batiscan, Ste. Anne de la Pérade, Jacques-  
Cartier, St. Charles, près de Québec ; la rivière de Mont-  
morency, célèbre par sa chute de 240 pieds, qu'on ne se  
lasse jamais d'admirer : la rivière Ste. Anne de la côte de  
Beaupré ; la rivière du Gouffre, dont l'embouchure forme  
la baie St. Paul ; la rivière Portneuf, fréquentée pour le  
commerce des bois ; le Betsiamis, etc. ; au sud du fleuve,  
la rivière Châteauguay, mémorable par la victoire que 300  
Canadiens y remportèrent, le 26 Octobre 1813 ; la  
rivière d'Yamaska, qui a sa source près de la frontière  
du sud-est, et qui se jette dans le lac St. Pierre ; le St.  
François ; la rivière Nicolet, qui arrose le village de ce  
nom et se jette aussi dans le lac St. Pierre ; la rivière  
Bécancour ; la rivière Beaurivage, affluent de la Chaudière ;  
la rivière Etchemin, dont les eaux font mouvoir de magnifi-  
ques scieries ; la rivière du Sud, qui se jette dans le fleuve,  
au village St. Thomas ; la rivière Ouelle ; la rivière du  
Loup, d'où l'on tire beaucoup d'excellents bois ; la rivière  
des Trois-Pistoles, qui communique au moyen d'un portage  
avec le lac Témiscouata ; la Chatte, qui tombe dans le St.  
Laurent, près du cap du même nom ; la Bonaventure et la  
Ristigouche, vers le sud du district de Gaspé.

34. *Lacs*.—Les principaux lacs sont ceux d'Abbittibi,  
de Témiscaming et des Deux-Montagnes sur l'Outaouais ;  
ceux de St. François, de St. Louis et de St. Pierre, dans le  
St. Laurent ; le lac St. Charles, derrière Québec ; le lac St.



Jean, sur le Saguenay, le lac Témiscouata, les lacs Mégantic et Memphrémagog ; le lac Champlain, sur la frontière des Etats-Unis ; le beau petit lac sur le Mont St. Hilaire et cette série de lacs non moins beaux qu'on trouve dans la région des Laurentides et qui forment les sources des rivières Gatineau, du Lièvre, du Nord, de la Mantawa, et du St. Maurice.

35. *Iles.*—On remarque parmi le grand nombre d'Iles que forment le fleuve St. Laurent et les autres rivières du Bas-Canada, les Iles de la Madeleine et la grande île d'Anticosti, dans le golfe St. Laurent ; l'île Verte, l'île aux Coudres et l'île-aux-Grues, formant chacune une petite paroisse ; la grosse île, ou l'île de la Quarantaine ; l'île Madame et une foule d'autres en descendant le fleuve ; l'île d'Orléans, qui comprend cinq paroisses, et qu'on appela successivement l'île de Bacchus, pour ses raisins sauvages, et l'île aux Sorciers. Elle est remarquable pour ses beaux points de vue, ses marins habiles, ses prunes délicieuses et son fromage raffiné qui fait les délices des québécois et des européens. Il ne faut pas oublier la belle île d'Alma, dans le lac St. Jean, qui pourrait former une petite paroisse ; les Iles du Pads et de St. Ignace, qui forment une paroisse, et tout ce beau groupe qu'on nomme les Iles de Sorel ; les Iles Bouchard, et celles de Boucherville ; l'île Ste. Hélène, forteresse avancée de Montréal : l'île de Montréal, qui comprend neuf paroisses outre la ville, et dont la beauté et la fertilité sont extrêmes ; l'île Jésus, qui comprend cinq paroisses ; l'île Bizard qui forme une paroisse, de même que l'île Perrot, qui tire son nom d'un ancien gouverneur de Montréal. Ces quatre îles sont formées par les embouchures de l'Outaouais dans le St. Laurent. On remarque encore l'île-aux-Noix dans le Richelieu, et qui sert de fort avancé vers le lac Champlain ; les Iles Dorval, St. Paul et du Héron, en haut de Montréal ; l'île des Sœurs, à l'entrée de la célèbre rivière de Châteauguay ; les Mille-Iles de la rivière du Chêne, une branche de l'Outaouais, et qu'on appelle aussi rivière des Mille-Iles. Ces Mille-Iles sont belles, quoiqu'inférieures à celles du même nom qu'on admire tant au pied du lac Ontario. On ne doit pas oublier non

plus les jolies Iles des Chats, du Calumet et des Allumettes, au-dessus d'Ottawa, etc., etc.

36. *Canaux.* — Les canaux du Bas-Canada sont ceux de Grenville, de 7 $\frac{1}{2}$  milles, sur la rive bas-canadienne de l'Outaouais; celui de Beauharnois, qui pare les rapides des Cèdres, entre les lacs St. Louis et St. François; celui de Lachine, long de neuf milles; celui de Chambly, long de 12 milles, pour permettre la navigation entre le St. Laurent à Sorel et le lac Champlain.

37. *Chemins de Fer.* — Dans le Bas-Canada, nous avons, 1o le chemin de fer du St. Laurent et du lac Champlain, 43 milles de Laprairie à Rouse's Point; 2o celui de Montréal et Lachine, 9 milles; 3o celui du St. Laurent et de l'Atlantique, jusqu'à la ligne frontière; 4o celui de l'Industrie et Rawdon, 80 milles; enfin, le chemin de fer du Grand Tronc, depuis Sarnia, Haut-Canada, jusqu'à la Rivière-du-Loup, 40 lieues au-dessous de Québec, où viendra aboutir le chemin de fer Intercolonial; le chemin de Québec et Gosford, est en voie de construction.

38. La Province de Québec est encore remarquable par le grand nombre de ses beautés naturelles et de ses points de vue absolument dignes d'être visités. Ils ne le cèdent pas à ceux de la vieille Europe. L'Outaouais nous offre les rapides des Joachins, la Pointe-au-Baptême, les Calumets, les Allumettes, la chute si belle des Chats; les terribles Chaudières, en face de la Capitale, qui ne le cèdent qu'à Niagara; et la chute si gracieuse du Rideau. Il faut aussi voir le lac des Deux-Montagnes, avec les hauteurs qui le dominent, et son village d'anciens Iroquois; les hauteurs et les lacs de Ste Adèle, sur le premier plateau des Laurentides; les Cascades et les rapides des Cèdres, le Sault St.-Louis, avec son village sauvage et son rapide superbe, auprès duquel on propose de construire une digue gigantesque et des manufactures qui feraient de Montréal la ville la plus manufacturière de l'univers. Le rapide en cet endroit donnerait une force motrice de plusieurs millions de chevaux. Le Mont-Royal, avec ses villas, ses promenades et ses cimetières; le Mont St. Hilaire avec son beau lac; le bassin de Chambly, et en général le cours du Richelieu; les chutes de Shawinigan; la Pointe-au-Platon, en face de Port-Neuf; Québec et ses environs; Lévis et ses environs; la chute de la Chaudière, celle de Montmorency, celle de Ste. Anne du Nord, qui rivalisent toutes trois de beautés; l'île d'Orléans, le cap Tourmente, les deux rives du St. Laurent, et celles du Saguenay, qui ont presque partout une gran-

deur sévère et une majesté qui saisit. Il faut voir et admirer tant de pittoresque. Et combien d'endroits jolis nous passons, comme les hauteurs de St. Raymond, couronnées de beaux lacs : on dirait la Suisse en Canada et les Alpes changées en Laurentides.

39. La Province de Québec, ou Bas-Canada, se divise civilement en vingt districts judiciaires ayant cours criminelle, supérieure et de circuit, avec l'accompagnement obligé d'un palais de justice et d'une prison ; ce sont les Districts d'Ottawa ou d'Outaouais, chef-lieu le village d'Aylmer ; de Montréal, chef-lieu la Cité de Montréal ; de Terrebonne, chef-lieu le village de Ste. Scholastique ; de Joliette, chef-lieu la ville de Joliette ; de Richelieu, chef-lieu la ville de Sorel ; des Trois-Rivières, chef-lieu la ville des Trois Rivières ; de Québec, chef-lieu la Cité de Québec ; de Saguenay, chef-lieu le village de Baie Murray ou de Malbaie ; de Chicoutimi, chef-lieu le village de Chicoutimi ; de Gaspé, qui a deux chefs-lieux, Gaspé, pour le Comté de Gaspé, et New-Carlisle, pour le Comté de Bonaventure, le District de Rimouski, chef-lieu la ville de Rimouski ; celui de Kamouraska, chef-lieu le village de Kamouraska ; Montmagny, chef-lieu la ville de Montmagny ; Beauce, chef-lieu le village de St. Joseph de la Beauce ; Arthabaska, chef-lieu Arthabaskaville ; St. François, chef-lieu la ville de Sherbrooke ; Bedford, chef-lieu le village de Bedford ; St. Hyacinthe, chef-lieu la ville de St. Hyacinthe ; Iberville, chef-lieu la ville de St. Jean Dorchester ; Beauharnois, chef lieu la ville de Beauharnois.

La Province politique se partage aussi en 24 divisions territoriales, ayant chacune un représentant à vie au Sénat Fédéral, et un autre au Conseil Législatif de la Province. Ce sont les divisions d'Inkerman, des Mille-Iles, de Rigaud, de Victoria, d'Alma, de Repentigny, de Lanaudière, de Shawinigan, de la Salle, de Stadacona, des Laurentides, du Golfe, de Grandville, de la Durantaie, de Lauzon, de Kenebec, de Bedford, de Wellington, de la Vallière, de Sorel, de Rougemont, de Montarville, de Lorimier, de Salaberry. Ces divisions, dont on remarque les beaux noms indigènes ou français, ne suivent pas les bornes des districts judiciaires, ni des comtés qui y sont compris, comme elles

n'ont pas de chefs-lieux depuis que leurs représentants ne sont plus électifs.

La Province politique se divise encore en 60 comtés ruraux pour des fins électorales, et même judiciaires pour les comtés qui jouissent des tournées de la Cour de Circuit. Nous en donnons les noms avec les chefs-lieux, les paroisses, et les cantons qui les composent; ces noms indiquent assez que nous sommes déjà loin de cette époque, il y a trente ans à peine, où presque tous ces comtés, compris alors dans un petit nombre, avaient des noms anglais; nous aurons tout regagné avant longtemps. Quant à la population que nous donnons, c'est encore celle du recensement fait en 1861. Elle a dû beaucoup augmenter depuis lors. Ces comtés sont donc:

1. **GASPÉ.**—Ce comté est borné au sud-ouest par une ligne commençant à la Pointe aux Maquereaux, du côté du nord et à l'entrée de la Baie des Chaleurs, courant de là au nord-ouest la distance de 47 milles, de là au sud 69 degrés ouest, jusqu'à son intersection avec une ligne courant sud-est du Cap Chatte (ou du Chapte), sur le St. Laurent; à l'ouest par la dernière ligne, et au nord et à l'est, par le fleuve et le golfe St. Laurent; comprenant l'île de Bonaventure et les fiefs et seigneuries de Ste. Anne, Mont-Louis, la Madeleine, la Grande Vallée des Monts et l'Anse de l'Étang, la Grande Rivière et Pabos, et les townships du Cap de Chatte, Sydenham, Cap-des-Rosiers, Baie de Gaspé Nord, Baie de Gaspé Sud, York, Douglas, Malbaie, Percé et Newport. Population, 14,077 habitants.

2. **BONAVENTURE** est borné à l'est par Gaspé; au nord par Gaspé et Rimouski; à l'ouest par les limites de la province; au sud par la Baie des Chaleurs et le Nouveau-Brunswick; comprenant la seigneurie de Schoolbred et les townships de Port-Daniel, Hope, Cox, Hamilton, New-Richmond, Maria, Carleton, Nouvelle, Mann, Ristigouche, et Matapédia.—13,092.

3. **RIMOUSKI** a pour bornes, à l'est Gaspé, et les limites de la Province; au S. E. Bonaventure et les limites sud de la Province, et au N. O. le St. Laurent;

comprenant les paroisses et établissements de Matane, Métis, St. Joseph, Ste. Flavie, Ste. Luce, St. Germain, le Bic, St. Fabien, St. Simon, St. Anaclet, les seigneuries du Lac Métis et de Matapédia, et les townships de Macnider, Matane, St. Denis, Cabot, Neigette, Macpés, Duquesne, Romieux, Cherbourg et Dalibaire.—20,854.

4. TÉMISCOUATA est borné au N. E. par Rimouski, au S. O. par Kamouraska, au S. E. par la ligne de la province, et au N. O. par le St. Laurent; il comprend les paroisses de Trois-Pistoles, St. Eloi, l'Île-Verte, Cacouna, St. Arsène, St. Patrice de la Rivière du Loup, St. Modeste, St. Antonin, et les townships de Whitworth, Viger, Bégon, Denonville, Raudot, Demers, Hocquart et la seigneurie de Témiscouata.—18,561.

5. KAMOURASKA est borné au N. E. et au S. E. par Témiscouata; au S. O. par les limites de la province; et au N. O. par le St. Laurent; comprenant les paroisses de St. André, St. Alexandre, Kamouraska, St. Pascal, Ste. Hélène, St. Denis, Mont-Carmel, St. Pacôme, Rivière-Ouelle, St. Onésime, Ste. Anne, les townships de Bungay, Parke, Woodbridge, Chapais, Chabot, Pohenegamook, Painchaud et Ixworth.—21,053.

6. L'ISLET a pour bornes au N. E. Kamouraska, au S. O. Montmagny, au S. E. la ligne de la province, et au N. O. le St. Laurent: il comprend les paroisses de St. Roch, St. Jean, l'Islet, St. Cyrille, et les townships de Lessard, Fournier, Ashford, Garneau, Casgrain, Lafontaine, Dionne, Arago et Leverrier.—12,300

7. MONTMAGNY est borné au N. E. par l'Islet, au S. E. par la ligne de la province, et au S. O. par Bellechasse; comprenant la Grosse-Isle, l'Isle aux Oies, l'Isle aux Grues, etc., et les paroisses du Cap St. Ignace, St. Thomas, St. Pierre, Berthier, St. François, et les townships d'Ashburton, Montminy, Bourdages, Patton et Armagh en partie.—13,386.

8. BELLECHASSE est borné au N. E. par Montmagny, au N. O. par le St. Laurent, et au S. O. par le comté de Lévis; il comprend les paroisses de St. Vallier, St. Raphaël, St. Michel, Beaumont, St. Charles, St. Gervais,

St. Lazare ; les townships de Mailloux, Roux, Bellechasse, Daaquam, et partie de ceux d'Armagh et de Buckland.—16,062.

9. LÉVIS est borné au N. E. par Bellechasse ; au S. E. par Dorchester ; au N. O. par le St. Laurent ; comprenant les paroisses de St. Joseph de la Pointe-Lévy, Notre-Dame de la Victoire, St. Jean Chrysostôme, St. Henry, St. Nicolas, St. Romuald et St. Lambert. — 22,091.

10. DORCHESTER est borné au N. E. par Bellechasse ; au S. E. par la ligne de la province ; au N. O. par Lévis ; comprenant les paroisses de St. Anselme, St. Isidore, Ste. Claire, Ste. Marguerite, St. Bernard, Ste. Hénédine ; les townships de Frampton, Standon, Cranbourne, Ware, Watford et partie de ceux de Buckland et de Metgermette.—16,195.

11. LA BEAUCE a pour bornes, au N. E. Dorchester, à l'est la ligne de la province ; et au N. O. les limites de l'ancien district de Québec ; comprenant les paroisses de St. Elzéar, Ste. Marie, St. Joseph, St. Frédéric, St. François, St. George, la seigneurie d'Aubin De Lisle, partie des townships de Metgermette et Clinton ; les établissements du chemin de Kennébec, et les townships de Jersey, Linière, Marlow, Rixborough, Spaulding, Ditchfield, Woburn, Gayhurst, Dorset, Shenly, Aylmer, Price, Lambton, Forsyth, Adstock et Tring.—20,416.

12. MÉGANTIC est borné au N. E. et au S. E. par la Beauce ; au S. O. par les limites du district de Québec, et au N. O. par Lotbinière ; comprenant les townships d'Inverness, Nelson, Somerset, Halifax, Leeds, Broughton, Thetford, Ireland et Coleraine.—17,889.

13. LOTBINIÈRE est borné au N. O. par le St. Laurent ; au S. O. par les limites de l'ancien district de Québec ; au S. E. par Mégantic, et au N. E. par Lévis, Dorchester et Beauce ; comprenant les paroisses de St. Sylvestre, Ste. Agathe, St. Gilles, St. Antoine, St. Flavien, Ste. Croix, Lotbinière, St. Jean d'Eschaillons, St. Apollinaire, etc.—20,018.

14. CHICOUTIMI est borné à l'ouest par Port-Neuf ; au

sud par le 48<sup>e</sup> parallèle de latitude septentrionale ; au nord et au N. E. par les limites de la province ; il comprend les townships et établissements de St. Jean, La Trinité, Harvey, Simard, Tremblay, Bagot, y compris les municipalités de Bagotville et Grande Baie, Chicoutimi, Simon, Laterrière, Jonquière, Kinogomi, Labarre, Métabetchouan, Signay, Mésy, Caron, Charlevoix, Bourget, Taché, Roberval, Ouiatchouan et Delisle.—10,478.

15. SAGUENAY est borné au S. E. par le St. Laurent, au sud par le 48<sup>e</sup> parallèle de latitude septentrionale, à l'ouest et au N. O. par Chicoutimi, et au N. E. par les limites de la province ; comprenant les townships et établissements de Saguenay, Tadoussac, petit Saguenay, Ste. Marguerite, Bergeronnes, Escoumins, Iberville, Laval, Latour, Betsiamites, la seigneurie de Mille-vaches ou Portneuf, la terre ferme et les îles de Mingan, l'île d'Anticosti, les établissements et postes de Manicouagan, Betsiamites, Godbout, St. Pancrace, la Pointe des Monts, St. Paul, les Sept Îles, les îles Jérémie, etc.—8,898.

16. CHARLEVOIX est borné au nord par Chicoutimi et Saguenay, au S. E. par le St. Laurent, et au N. O. par Montmorency ; il comprend les paroisses de la Petite Rivière, Baie St. Paul, St. Urbain, Eboulements, St. Irénée, Malbaie, Ste. Agnès, St. Fidèle ; les townships de Settrington, de Salles et Callières, l'île aux Coudres, l'île aux Lièvres, etc.—6,101.

17. MONTMORENCY est borné à l'ouest par le comté de Québec, au nord par le 48<sup>e</sup> parallèle de latitude ; à l'est par Charlevoix et au S. E. par le St. Laurent, y compris l'île d'Orléans, etc., comprenant les paroisses de St. Féréoi, St. Joachim, Ste. Anne, Château-Richer, Laval et l'Ange-Gardien, sur la terre ferme, et de St. Pierre, St. Jean, Ste. Famille, St. Laurent et St. François, dans l'île d'Orléans, l'Île Madame et l'Île-aux-Raux.—11,136.

18. QUÉBEC a pour bornes, au nord Chicoutimi ; à l'est Montmorency ; au S. E. le St. Laurent ; au S. O. Portneuf ; il comprend les paroisses de Beauport, St.

Edmond, St. Gabriel de Valcartier, St. Ambroise, Charlesbourg, l'Ancienne Lorette, Ste. Foye, St. Colombar, les townships de Stoneham et Tewkesbury, le fief St. Hubert, etc.—27,893.

19. PORTNEUF est borné au N. E. par le comté de Québec; au S. E. par le St. Laurent; au N. O. par les limites de la province, et au S. O. par les limites du district de Québec; comprenant les paroisses de St. Casimir, Grondines, Deschambault, Cap Santé, St. Basile, St. Raymond, Ste. Catherine, Ecureuils, Pointe aux Trembles, St. Augustin, St. Alban, et les townships de Gosford, Alton, Roquemont, Colbert et la partie N. E. du township de Mekinac.—21,291.

20. CHAMPLAIN est borné au N. E. par Portneuf; au N. O. par les limites de la province; au S. E. par le St. Laurent et au S. O. par la rivière St. Maurice; comprenant les paroisses de Ste. Anne, Batiscan, Ste. Geneviève de Batiscan, Champlain, Cap de la Magdeleine, St. Maurice, St. Stanislas, St. Justin, St. Prospère, St. Narcisse, Notre-Dame du Mont-Carmel, le township de Radnor et la partie S. O. du township de Mekinac.—20,008.

21. ST. MAURICE est borné au N. E. par la Cité des Trois-Rivières et le comté de Champlain; au S. E. par le St. Laurent; au N. O. par les limites de la province; au S. O. par Maskinongé; comprenant les paroisses des Trois-Rivières, en dehors de la Banlieue, Pointe du Lac, Yamachiche, St. Sévère, St. Barnabé, le fief St. Etienne, les Forges et les townships de Caxton et Chaouinigan.—11,100.

22. MASKINONGÉ est borné au N. E. par St. Maurice, au S. O. par Berthier; au S. E. par le St. Laurent; au N. O. par les limites de la province; comprenant les paroisses de Maskinongé, Rivière du Loup, St. Léon, St. Paulin, Ste. Ursule, St. Didace, St. Justin et le township d'Unterstown.—14,790.

23. NICOLET est borné au N. E. par Lotbinière; au N. O. par le St. Laurent; au S. O. par Yamaska; comprenant les paroisses de St. Pierre, Gentilly, Ste. Ger-



trude en partie, Bécancour, St. Grégoire, Nicolet, Ste. Monique, St. Célestin, et partie du township de Blandford.—21,563.

24. YAMASKA est borné au N. E. par le comté de Nicolet; au N. O. par le fleuve St. Laurent; au S. O. par les limites des anciens districts des Trois-Rivières et de Montréal; au S. E. par les limites N. O. du township de Wendover, la rivière St. François, et les limites N. O. du township d'Upton; comprenant l'établissement des Abénakis et les paroisses de St. David, St. Michel, St. François, La Baie, St. Thomas de Pierreville et St. Zéphirin, les seigneuries de Pierreville et Bourgmarié Est, etc.—16,045.

25. BERTHIER est borné au N. E. par Maskinongé; au N. O. par les limites de la province; au S. E. par le St. Laurent; au S. O. par Joliette et l'Assomption; il comprend les paroisses de St. Barthélemi, St. Norbert, St. Cuthbert, Berthier, Lanoraie, Lavaltrie, St. Gabriel, les îles du Pads et St. Ignace, le township de Brandon, et la partie N. E. du township de Joliette.—19,698.

26. JOLIETTE est borné au S. E. et au N. E. par Berthier; au N. O. par les limites de la province; au S. O. par Montcalm, etc.; comprenant les paroisses de St. Charles Borromée, St. Paul, St. Félix, St. Thomas, Ste. Elizabeth, Ste. Mélanie, St. Ambroise, Bienheureux Alphonse de Rodriguez, les township de Kildare, de Cathcart et la partie S. O. du township de Joliette.—21,198.

27. MONTCALM est borné au N. E. par Berthier et Joliette; au S. O. par l'Assomption; au N. O. par les limites de la province; comprenant les paroisses de St. Jacques, St. Alexis, St. Esprit, St. Liguori, et les townships de Rawdon, Chertsey, Kilkenny, Wexford, Chilton, Doncaster et Carrick.—14,724.

28. L'ASSOMPTION est borné au N. E. par Berthier et Joliette; au S. E. par le St. Laurent; au N. O. par Montcalm, et au S. O. par Terrebonne; comprenant les paroisses de St. Sulpice, y compris l'Île Bouchard, Repen-

tigny, l'Assomption, St. Roch, Lachenaie, St. Henri, St. Paul l'Ermité, l'Epiphanie et St. Lin.—17,355.

29. TERREBONNE est borné au N. E. par l'Assomption et Montcalm; à l'ouest par le comté des Deux-Montagnes; au S. E. par le bras nord de la rivière des Outaouais, et comprend les paroisses de Terrebonne, Ste. Thérèse, Ste. Anne, St. Janvier, Lacorne, Ste. Adèle, St. Jérôme en partie et les townships d'Abercrombie et de Beresford, et partie du township Morin.—19,460.

30. DEUX-MONTAGNES est borné au nord et à l'est par Terrebonne; au sud par l'Outaouais et le lac des Deux-Montagnes et à l'ouest par Argenteuil; comprenant les paroisses de St. Eustache, St. Augustin, St. Benoit, Ste. Scholastique, St. Coloman, St. Joseph, St. Canut, St. Placide, St. Hermas, partie de celle de St. Jérôme, la mission du Lac, etc.—18,408.

31. ARGENTEUIL est borné à l'est par les Deux-Montagnes et Terrebonne; au N. E. par Montcalm; au sud par la rivière des Outaouais et le lac des Deux-Montagnes; il comprend les paroisses de St. André, Ste. Jérusalem, et cette partie de la paroisse de St. Jérôme qui comprend les Côtes St. Joseph, St. Eustache, Ste. Marguerite et Ste. Angélique, et les townships de Chatham, Wentworth, Grenville, Harrington, Gore, Howard, Arundel, Montcalm, Wolfe, Salaberry, Grandissons, et une partie du township Morin.—12,897.

32. OUTAOUAIS est borné à l'est par Argenteuil; au N. E. par Montcalm; au S. E. par l'Outaouais; au S. O. par Pontiac: il comprend la seigneurie de la Petite Nation, et les Townships de Lochaber, Buckingham, Templeton, Hull, Eardley, Masham, Wakefield, Portland, Derry, Rippon, Denholm, Low, Aylwin, Hincks, Bowman, Villeneuve, Lathbury, Hartwell, Suffolk, Pensonby, Amherst, Addington, Preston, Bidwell, Wells, Bigelow, Wright, Northfield, Blake, McGill, Killaly, Dudley, Chabot, Bouchette, Cameron, Maniouaki, Kensington, Egan, Aumond, Bouthiller, Kiamica, Merritt, Sicotte et Campbell.—27,757.

33. PONTIAC est borné au N. E. par le comté d'Ou-

taouais, au S. O. et au nord par la rivière des Outaouais; comprenant les îles du Grand Calumet, des Allumettes et autres, et les townships d'Onslow, Bristol, Clarendon, Litchfield, Thorne, Aldfield, Mansfield, Waltham, Chichester, Sheen, Esher, Aberdeen, Malakoff, Aberford, Kirkaby, Labouchère, Gladstone, Graham, Cawood, Leslie, Stanhope, Clapham, Huddersfield et Pontefract.—13,257.

Dans ces deux derniers comtés, se trouvent les paroisses de Notre-Dame de Bonsecours, de Ste. Angélique et de St. André Avelin de la Petite Nation; St. Grégoire de Naziance de Buckingham: St. Bruno de Templeton; St. Paul d'Aylmer, Ste. Anne du Grand Calumet, et St. Liguori des Allumettes, outre une quinzaine de missions.

34. DRUMMOND est borné au N. O. par Nicolet et Yamaska, et au S. E. par Arthabaska; comprend les townships de Durham, Grantham, Wendover, Simpson, Wickham et Kingsey.—12,356.

35. ARTHABASKA comprend la partie du township de Maddington, au sud de la ligne nord du onzième rang, cette partie de Blandford, non comprise dans le comté de Nicolet, les townships de Warwick, Horton, Standfold, Arthabaska, Bulstrode et son augmentation, Chester Est, Chester Ouest et Tingwick, et la partie du Township d'Aston et son augmentation qui n'est pas comprise dans le comté de Nicolet.—13,473.

36. RICHMOND, borné au N. O. par Drummond, et au N. E. par Wolfe, comprend, avec la ville de ce nom, les townships de Melbourne, Brompton, Shipton, Cleveland, Windsor, St. George de Windsor et Stoke.—8,884.

37. WOLFE comprend les townships de Wolfestown, Ham, Wotton, St. Camille, Garthby, Stratford, Weedon et Dudswell.—6,548.

38. COMPTON comprend les townships de Compton, Westbury, Eaton, Clifton, Hereford, Bury, Newport, Auckland, Lingwick, Hampden, Ditton, Winslow, Whitton, Marston, Chesham, et partie de Clinton.—10,210.

3  
Bar  
12,  
4  
Sut  
est  
seig  
4  
Rox  
4  
Cla  
Ang  
han  
han  
4  
rois  
Ro  
4  
the  
Pré  
Hy  
4  
N.  
Sh  
Ma  
Cé  
18  
et  
St.  
Li  
cel  
R  
le  
d'  
St  
la

39. STANSTEAD comprend les townships de Stanstead, Barnston, Hatley, Banfield et Magog Est et Ouest.—12,258.

40. BROME comprend les townships de Bolton, Potton, Sutton, Brome et la partie de township de Farnham qui est à l'est du prolongement de la ligne de profondeur de la seigneurie de St. Hyacinthe.—12,732.

41. SHEFFORD comprend les townships de Milton, Roxton, Ely, Granby, Shefford et Stukely.—17,779.

42. MISSISQUOI comprend les paroisses de St. Thomas, Clareneville, St. Armand Est et Ouest, Notre-Dame-des-Anges, le Village de Phillipsburg, et les townships de Dunham, Stanbridge et la partie ouest du township de Farnham.—18,608.

43. RICHELIEU comprend la ville de Sorel et les paroisses de Sorel, Ste. Victoire, St. Aimé, St. Marcel, St. Robert, St. Roch de Richelieu et St. Ours.—19,070.

44. ST. HYACINTHE comprend la ville de St. Hyacinthe et les paroisses de St. Hyacinthe, St. Damase, La Présentation, St. Barnabé, St. Jude, St. Charles, St. Hyacinthe le Confesseur et St. Denis.—18,877.

45. ROUVILLE, borné au N. E. par St. Hyacinthe, au N. O. et au S. O. par le Richelieu, et au S. E. par Shefford et Missisquoi, comprend les paroisses de St. Mathias, Ste. Marie, St. Hilaire, St. Jean-Baptiste, St. Césaire, l'Ange-Gardien, et St. Paul d'Abbotsford.—18,227.

46. BAGOT, situé entre Drummond, Shefford, Rouville et St. Hyacinthe, comprend les paroisses de St. Hugues, St. Simon, Ste. Rosalie, St. Dominique, Ste. Hélène, St. Liboire et St. Pie, le township d'Acton et une partie de celui d'Upton.—18,841.

47. IBERVILLE est borné au N. O. et au N. E. par Rouville; à l'est et au sud par Missisquoi, et à l'ouest par le Richelieu; il comprend les paroisses de St. Georges d'Henryville, St. Alexandre, St. Athanase, St. Grégoire et Ste. Brigitte, et la ville d'Iberville.—16,891.

48. VERCHÈRES, situé entre le fleuve St. Laurent et la Rivière Richelieu, et ayant au N. E. le comté de Riche-

lieu et au S. O. celui de Chambly, comprend les paroisses de Varennes, Verchères, Contrecoeur, Belœil, St. Marc, St. Antoine et Ste. Julie.—15,485.

49. CHAMBLY, borné au N. E. par Verchères, au S. O. par Laprairie, au S. E. par la rivière Richelieu, et au N. O. par le fleuve St. Laurent, comprend les paroisses de Boucherville, Longueuil, St. Bruno et Chambly.—13,132.

50. LAPRAIRIE, au sud-ouest de Chambly, comprend les paroisses de Laprairie, St. Philippe, St. Jacques le Mineur, St. Isidore, St. Constant et Sault St. Louis.—14,475.

51. ST. JEAN comprend les paroisses de St. Luc, Blairfindie, St. Jean, St. Valentin, et St. Bernard de Lacolle.—14,853.

52. NAPIERVILLE comprend les paroisses de St. Patrice de Sherrington, St. Cyprien, St. Edouard, St. Michel-archange et St. Rémi.—14,513.

53. CHATEAUGUAY, borné au N. E. par Laprairie et St. Jean, comprend les paroisses de Châteauguay, Ste. Philomène, St. Jean Chrysostome, Ste. Martine, St. Urbain, Ste. Malachie, Russeltown, etc.—17,837.

54. BEAUHARNOIS, borné au N. E. et au S. E. par Châteauguay, comprend les paroisses de St. Clément, St. Louis de Gonzague, St. Stanislas de Kostka, Ste. Cécile et St. Thimothé.—15,742.

55. HUNTINGDON, borné par St. Jean, Napierville, Châteauguay, et la ligne de la province au S. E., comprend les terres des Sauvages de St. Régis, le village d'Huntingdon, les townships de Godmanchester, Elgin, Dundee, Hinchinbrooke, Havelock, Hemmingford et Franklin, et la paroisse de St. Anicet.—17,491.

56. SOULANGES comprend les seigneuries de Soulanges et Nouvelle-Longueuil, comprenant les paroisses de Soulanges ou les Cèdres, St. Ignace du Côteau du Lac, St. Clet, St. Polycarpe et St. Zotique.—12,221.

57. VAUDREUIL comprend l'île Perrot et les seigneuries de Vaudreuil et de Rigaud, et tout le township de Newton et l'augmentation contigüe.—12,282.

58. LAVAL comprend l'Île-Jésus, comprenant les paroisses de St. Martin, Ste. Rose, St. François de Salles et St. Vincent de Paul.—10,507.

59. HOCHELAGA comprend la paroisse de Montréal, en dehors de la Cité, et les paroisses de Longue-Pointe, Pointe-aux-Trembles, Rivière des Prairies et Sault au Récollet, et toutes les îles les plus rapprochées de ce comté, et situées en tout ou en partie vis-à-vis d'icelui.—11,474.

60. JACQUES-CARTIER comprend les paroisses de Lachine, Pointe-Claire, Ste. Anne, Ste. Geneviève et St. Laurent, et toutes les îles les plus rapprochées de ce comté, et situées en tout ou en partie vis-à-vis d'icelui, y compris l'Île Bizard.—11,218.

40. Ces 60 Comtés envoient chacun un représentant aux Communes Fédérales et un autre à l'Assemblée Législative de la Province; excepté les comtés de Drummond et d'Artlabaska, qui sont réunis en un seul pour les fins électorales, de même que les comtés de Richmond et Wolfe, de Saguenay et Chicoutimi; en revanche Trois-Rivières et Sherbrooke envoient chacun un représentant à chaque parlement tandis que les cités de Montréal et de Québec sont partagées chacune en trois divisions électorales, ce qui fait le nombre de 65 membres que la Province de Québec envoie soit aux Communes Fédérales soit à l'Assemblée Locale.

41. La Province de Québec a son *Parlement local* organisé sur le modèle du Parlement Anglais. Il se compose d'un Lieut.-Gouverneur (Canadien-Français), nommé par le gouvernement fédéral, et assisté d'un Conseil Exécutif responsable aux Chambres, et composé de sept membres; puis d'un Conseil Législatif nommé à vie et représentant chacune des grandes divisions territoriales; et enfin de l'Assemblée Législative, élue par les comtés et les villes tous les quatre ans. Comme nous venons de le voir le parlement s'occupe des affaires particulières de la Province, comme nos lois civiles, notre éducation, nos terres provinciales, notre colonisation, notre agriculture, notre industrie, nos arts, etc., etc. C'est lui qui est le gardien de nos droits, de notre nationalité, et qui doit assurer notre avenir.

42. La population de la Province de Québec, qui était en 1663 d'environ 2,500, et moins de 70,000 en 1760, s'est trouvée de 890,261 en 1851, et en 1861 de 1,110,664 ; elle doit maintenant atteindre bien près d'un million et demi, dont plus d'un million de Canadiens-Français ; le reste est mêlé. La religion catholique, générale pour les Canadiens-Français, est celle de plus des trois quarts de la population entière ; le reste est protestant, outre quelques juifs.

43. La province ecclésiastique de Québec comprend l'Archidiocèse de Québec et les Diocèses de Montréal, des Trois-Rivières, de St. Hyacinthe, de Rimouski et de Sherbrooke (en voie d'érection), outre la partie de celui d'Ottawa qui se trouve à l'est de la rivière, et qui se rattachera bientôt à quelque nouveau diocèse dans le Haut Ottawa et dans notre Province.

44. *Education.*—Les principaux établissements d'éducation dans le Bas-Canada, sont : les séminaires ou collèges de Québec, de Montréal, de Nicolet, de St. Hyacinthe, de Ste. Anne, de l'Assomption, de Ste. Thérèse, des Trois-Rivières ; l'Université du collège McGill, à Montréal ; le collège de Ste. Marie, dans la même ville ; l'Université Laval, à Québec ; le collège Joliette, à l'Industrie ; le collège Masson, à Terrebonne ; le collège de St. Laurent et celui de Rimouski ; les Hautes Ecoles protestantes (High Schools) de Québec et de Montréal ; les académies ou écoles supérieures de Montréal, de Rigaud, de Lennoxville, Chambly, Sherbrooke, Stanstead, Shefford, Berthier, de Montmagny, l'Institution des Sourds-Muets au Côteau St. Louis, près de Montréal, etc. Dans la plupart de ces établissements, la jeunesse canadienne reçoit une éducation qui la met en état de remplir avec succès tous les emplois ecclésiastiques ou civils du pays.

Les jeunes personnes du sexe prennent leur éducation dans les couvents des Dames Religieuses Ursulines, de l'Hôpital-Général et de la Congrégation à Québec, des Ursulines aux Trois-Rivières, et des Dames de la Congrégation à Montréal. Ces dernières ont des établissements dans diverses paroisses de la province.

Les Dames du Sacré-Cœur ont deux établissements, dont

l'un au Sault au Récollet et l'autre à Montréal. Il faut ajouter les couvents des SS. NN. de Jésus et Marie, et des Sœurs de Ste. Anne et de Ste. Croix.

Les Frères des Ecoles Chrétiennes ont plusieurs établissements en Canada, où près de 8,000 enfants reçoivent une excellente éducation avec une instruction variée et assez élevée pour qu'ils puissent se livrer, avec intelligence et succès, à l'agriculture, à une honorable industrie ou au commerce. Il convient de mentionner aussi les Clercs de St. Viateur, et les Frères de St. Joseph, les Frères de la Charité à Montréal, et les Trappistes qui sans se livrer particulièrement à l'éducation, doivent être aussi mentionnés.

45. *Sauvages du Bas-Canada.* — Le Canada renferme encore quelques restes des anciennes tribus sauvages qui habitaient ce pays lorsque les Français en firent la découverte; les principales sont les *Iroquois*, les *Algonquins*, les *Hurons*, les *Abénakis*, les *Micmacs* et les *Montagnais*. Les Iroquois sont réunis en village au Sault St. Louis et à St. Régis, sur la frontière des Etats-Unis; les Algonquins avec les Iroquois, et quelques Nipissingues, au lac des Deux-Montagnes; les Abénakis à St. Thomas, près du lac St. Pierre; les Hurons à Lorette, près de Québec; les Micmacs à Ristigouche. Ceux qui sont réunis en village cultivent le maïs et quelques légumes pour se nourrir. Ils ont des églises et des missionnaires qui demeurent avec eux ou qui les visitent régulièrement. Les Montagnais n'ont point de demeure fixe: ils errent au loin dans les Montagnes du nord, vivant uniquement de chasse et de pêche; ils ont deux chapelles à Tadoussac et à quelques autres postes, où un missionnaire va les visiter chaque année. On estime le nombre total des Sauvages du Bas-Canada à 4,376.

46. La capitale de la Province est *Québec*, la Cité de Champlain, fondée en 1608, bâtie en amphithéâtre sur le Cap Diamant au confluent de la rivière St. Charles et du St. Laurent.

La position de cette ville est admirable; elle est entourée d'une nature hardie et majestueuse; le St. Laurent y est profond, rapide, serré qu'il est entre deux rives de rochers abrupts, et hauts de quelques cents pieds; la citadelle la couronne, et les murailles la gardent tout alentour; tout près d'elle sont les champs de bataille d'Abraham et de Ste Foye; à ses pieds les vastes faubourgs, la basse-ville, son grand bassin, qui lui sert de rade et rempli de vaisseaux à grands mâts; et tout autour d'elle une nature fière de sa majesté, une ceinture de paroisses aux maisons blanches; les deux Lorettes,



Charlesbourg bâti comme un fort, Beauport, Montmorency, l'Île d'Orléans, Lévis la rivale ; et comme un cadre à ses grandes beautés, les Laurentides accidentées au nord, le Cap Tourmente dans le lointain de l'Est, et les hautes campagnes semées au loin de collines du côté du Sud.

La ville elle-même n'est pas jolie ; elle se contente de sa nature et semble mépriser les beautés qu'ajoute l'art ; elle n'a guère de bâtisses remarquables que l'Université Laval, la Douane, l'Hôpital de la Marine, l'Archevêché, l'Église de la Charité, quelques banques et magasins de la basse-ville. Cette basse-ville, bâtie sur des quais et disputée au fleuve, est étroite, malpropre, encombrée, de peu d'apparence ; c'est là pourtant que le commerce en gros et maritime a fixé ses opérations. Elle communique à la haute ville par des escaliers fort hauts, des côtes abruptes, et des portes de guerre ; on y visite le sanctuaire vénéré de Notre-Dame de la Victoire, et le tombeau de Champlain, sous le grand escalier près du premier cimetière, et de l'*Habitation* qui fut le berceau de Québec. On voit aussi plus haut l'endroit où tomba Montgomery, et la maison où il fut déposé avant la sépulture, subsiste encore à la Haute-Ville, sur la rue St. Louis, voisine de la maison du Sénateur Tessier. On aime à visiter l'endroit où fut la maison de Champlain, près de la porte Hope, le Séminaire, dont la chapelle possède une belle collection de tableaux, la cathédrale massive, le couvent et la chapelle des Ursulines avec le tombeau de Montcalm ; le Vieux Château avec son incomparable plate-forme, le jardin du fort, l'Esplanade, l'Hôtel-Dieu, les remparts, la terre d'Abraham Martin, et celle du premier Hébert. Les Buttes-à-Neveux, les Plaines, les chemins et villas de St. Louis et de Ste. Foye, où l'on voit les champs de bataille, les monuments, et St. Roch à nos pieds, qui n'a rien de spécialement remarquable. La petite Rivière, Maizeret, la campagne ; le cimetière St. Charles, celui de Bellemont sur le côteau de Ste. Foye, et celui de Mount-Hermon dans un bocage au-dessus du St. Laurent. On doit démolir l'enceinte des murs de Québec, et les remplacer par des travaux en terre dans les environs. Population : plus de 60,000 habitants.

47. *Montréal*, fondée en 1642, par M. de Maison-Neuve, au pied du Mont-Royal qui lui donne son nom, est la plus grande et la plus riche, la plus commerçante, la plus peuplée et la plus belle de l'Amérique Anglaise. Elle rivalise même en importance avec les premières villes des États-Unis, et en beauté avec des villes européennes fort renommées. Sa situation est rare, avec sa montagne, son grand fleuve, et les campagnes si belles et si fertiles qui l'entourent. Elle a des points de vue admirables sur son Mont-Royal, et même sans sortir de la ville ; son port est grand, et contient une flotte de splendides bateaux à vapeur ; ses quais sont bien bâtis, avec une rangée de magasins qui les bordent, et qu'on prendrait plutôt pour une suite de palais ; on remarque que la plupart de ses magasins du

bord de l'eau portent des noms canadiens-français. Cette ville est régulière ; les rues des Commissaires, de St. Paul, de Notre-Dame, de St. Jacques, de Craig, de Dorchester, de Ste. Catherine qui se succèdent et parcourent presque tout le long de la ville, rivalisent en beauté, chacune ayant la sienne qui la caractérise. Les rues St. Paul, Notre-Dame, et St. Jacques sont à s'élargir, et n'offriront bientôt plus au commerce que de beaux palais. Le Marché Bonsecours, la Place Jacques-Cartier, le Palais de Justice, avec ses ormes, le Champ-de-Mars et ses peupliers, la Place-d'Armes avec son jardin en érables, ses banques magnifiques, et sa Basilique si majestueuse, méritent la première attention. Cette église a 250 pieds de long, 133 de large, 86 de haut, et 216 au sommet des tours, sur lesquelles on admire le plus beau et le plus saisissant panorama. Ces tours possèdent le plus beau carillon de cloches de toute l'Amérique, et un bourdon qui passe pour le plus gros du monde après celui de Moscou. L'extérieur de cette église est très-imposant. L'intérieur qui doit être refait à neuf a beaucoup de grandeur et peut contenir au besoin plus de quinze mille personnes. L'orgue doit être un des plus puissants du continent. On admire encore en fait d'églises, le bijou du Gésu, embelli de fresques, et en style grec et latin. Il faut le visiter en détail pour en admirer toutes les beautés. C'est l'église à la mode aujourd'hui. On aime aussi beaucoup l'église St. Jacques, en gothique, celle de St. Patrice, qui est très-grande, très-élevée, et dans la plus belle situation, et la Chapelle de l'Hôtel-Dieu, avec un dôme comme St. Pierre de Rome. Montréal est riche en sanctuaires de piété, parmi lesquels il faut distinguer les Chapelles vénérables de Bonsecours, la plus ancienne église de la ville, et de Notre-Dame de Piété, au couvent de la Congrégation. Ces deux sanctuaires sont remplis des faveurs célestes. Il y a de fort belles églises protestantes et en grand nombre, comme la cathédrale, les églises du Beaver Hall, et la Trinité de la rue St. Denis.

Les rues St. Denis et St. Hubert, avec le Quarré Viger, la grande rue St. Laurent, une des plus commerciales de la ville ; la rue McGill avec son quarré et ses deux rangs de Palais, qui rivalise avec le quartier commercial au nord de la Douane ; tout le Beaver Hall, avec les avenues en gagnant l'ouest de la ville ; les rues Union, Drummond, Ste. Catherine ouest, Sherbrooke, etc., avec les avenues du Mont-Royal, sur lequel on projette un grand parc et des boulevards uniques par leur élévation, leurs points de vue, et cette nature grande, riche, mais élégante, que l'art et le goût ont su encore embellir, et qui dans ses beaux jours peut rivaliser avec celle de Naples. Les arbres, surtout les érables bordent la plupart des rues, en face de résidences superbes, et l'on y peut faire les promenades les plus agréables. Les environs de Montréal ne sont pas moins beaux ; faire le tour des montagnes, sauter les rapides de Lachine,

et visiter le Pont Victoria, une merveille du génie civil, est tout à fait digne du goût des amateurs.

Puis, il reste encore à visiter son vaste Hôtel-Dieu, ses collèges, ses couvents, ses nombreuses sociétés de sciences, de lettres, et de bienfaisance, etc, et ses vergers, et ses villas privées si charmantes. La population de Montréal atteint maintenant près de 120,000 âmes ; sa situation, son esprit d'entreprise, ses manufactures et son commerce lui feront bientôt disputer la palme aux plus opulentes cités de l'Union. Québec seul pourrait lui disputer une partie de ses avantages, s'il y avait plus d'esprit public chez ses habitants. On y est riche, mais en dedans et chacun pour soi. On doit doter Montréal de fortifications très-fortes, surtout à St. Lambert, où sera un camp retranché. Un peu d'art aidant la nature peut en faire une ville imprenable.

48. Les autres villes de la Province de Québec sont :

*Trois-Rivières*, au confluent du St. Maurice et du St. Laurent. Cette ville est plus ancienne que Montréal, et conserve de beaux souvenirs de ses anciens jours. Elle paraît entrer, aujourd'hui, dans la voie du progrès que sa position isolée l'a empêchée de suivre plus tôt. Elle est bien située, au pied d'un joli côteau qui lui forme des terrasses et une haute-ville agréables. Elle possède une belle cathédrale catholique, et un collège nouveau, un ancien couvent des Ursulines, avec un cadran solaire unique en ce pays ; puis de vastes moulins et une fonderie considérable pour le fer du St. Maurice. Cette ville compte environ sept mille habitants ; elle fait par le St. Maurice un grand commerce de bois, et n'attend que le chemin de fer du Nord et celui des Piles, pour devenir une cité importante. Ses campagnes sont basses, sujettes aux inondations, mais riches et fertiles.

*Lévis*, en face et rivale de Québec ; elle grandit très-vite depuis qu'elle possède le terminus du Grand Tronc ; son commerce et ses chantiers de bois sont considérables, et lui donnent déjà le troisième rang comme ville commerciale du Bas-Canada. Elle a son collège, ses couvents, ses églises, et une enceinte de fortifications sur ses hauteurs qui en font une place militaire presque égale à Québec.

*Sorel*, au confluent du Richelieu et du St. Laurent, est bien situé sur une hauteur, et se distingue par ses alentours, son vieux fort, et ses chantiers où se construisent et passent l'hiver le plupart de nos bateaux à vapeur. Il fait un grand commerce de navigation, sur le St. Laurent et vers le lac Champlain ; on vient d'y fonder un bon collège industriel. Il a plus de cinq mille habitants.

*St. Jean Dorchester*, sur le Richelieu, ville d'environ 4000 âmes, est important par son commerce de grain, etc., avec les Etats-Unis. C'est un port d'entrée. Le chemin de fer du lac Champlain le traverse ; et il possède un asile d'aliénés.

En face de St. Jean, sur l'autre rive est la ville naissante d'*Iberville*, bien située, active, et assez ressemblante avec sa voisine.

*St. Hyacinthe*, sur la rivière Yamaska, et traversé par le Grand Tronc, est une jolie petite ville d'environ 4000 âmes. La position est charmante, et son commerce actif. Elle possède un évêque catholique, et l'un des plus beaux collèges classiques de la Province.

*Sherbrooke* est une belle petite ville, moitié anglaise et moitié française, agréablement située sur le St. François, est devenue le siège d'un évêque catholique. Elle est peuplée d'environ 5 mille âmes, fait un bon commerce, possède un couvent, élit un député, et s'entoure de manufactures. C'est la Reine des Cantons de l'Est.

*Terrebonne* est une jolie petite ville au penchant d'une colline, sur la Rivière du Chêne ou des Mille-Iles, qui s'appelle là du nom de Terrebonne; un bateau à vapeur de la compagnie Richelieu y vient tous les deux jours. Terrebonne n'est pas une ville de commerce, mais plutôt de plaisance, une ville à la campagne, comme on dit quelquefois. Le collège industriel, le couvent, le château Masson, l'aqueduc, l'éclairage au gaz, et de jolies résidences privées en font un séjour agréable. La population dépasse deux mille habitants.

*Lafayette*, qui porte le nom de son bienfaisant fondateur, a remplacé le village de l'Industrie, sur la rivière de l'Assomption. Un chemin de fer, le plus ancien du pays, et longtemps renommé pour sa rare lenteur, unit cette petite ville au joli village de Lanoraie, sur le fleuve, où un bateau de la compagnie Richelieu vient régulièrement aborder. Cette petite ville de près de 3000 âmes possède un collège, un couvent, une fonderie, etc. On la désigne comme le siège d'un futur évêché catholique. Elle fait un bon commerce avec les campagnes du nord et beaucoup de progrès.

*Berthier* est un ancien village, et une ville nouvelle sur la rive nord du St. Laurent, vis-à-vis Sorel. Son commerce est considérable avec les campagnes du côté nord; un bateau à vapeur y arrive régulièrement. La population atteint 2,000 âmes. Cette ville est basse et sujette aux inondations.

*St. Ours* est encore une petite ville récente, bien située et aristocratique, sur la côte-est du Richelieu. Elle est à quelques lieues de Sorel, et possède une population de deux mille âmes au moins. C'est la quatrième ville qui naît sur les bords de cette rivière célèbre dans notre histoire, et qui arrose une des vallées les plus fertiles de notre pays.

*Beauharnois*, au pied du canal de ce nom, est bien placé sur la rive sud du St. Laurent. Il s'y fait un commerce considérable, et deux lignes de bateaux à vapeur pourvoient à ses besoins. Il y a encore *Montmagny*, patrie et tombeau du Colonel Taché, et qui possède un couvent, une académie, et un commerce local assez bon avec les paroisses ou cantons environnants; et *Rimouski*, qui possède un évêché catholique et un collège très-florissant.

Il faut remarquer aussi que toutes ces villes, excepté Lévis, Iberville et St. Ours, sont en même temps chefs-lieux de districts judi-

ciales, et possèdent un palais de justice, une prison, et tout ce qui s'en suit.

On pourrait aussi nommer plusieurs villages considérables, auxquels il faudrait bien peu d'amélioration pour mériter le nom de villes ; Pembroke, Aylmer, Hull, Buckingham, Papineauville et St. André d'Argenteuil, sur l'Ottawa ; St. Eustache, brûlé en 1837, Ste. Scholastique, chef-lieu du district de Terrebonne, St. Jérôme, un joli village, Ste. Thérèse, avec son église, son collège et son couvent au milieu des érables ; le beau village de l'Assomption, avec son collège, son couvent, son école d'agriculture, et surtout sa charmante position ; Longueuil, Varennes, Chambly, Napierville, Ste. Marie de Monnoir, Sweetsburg, Stanstead, Grandby, Richmond, Arthabaskaville, Nicolet, avec son beau séminaire, Ste. Anne de la Pérade, Ste. Geneviève de Batiscan, dont le commerce est florissant ; Lotbinière, Ste. Marie de la Beauce, avec sa belle église et sa haute aristocratie, l'Îlet, Ste. Anne la Pocatière, avec son collège et son école d'agriculture, Kamouraska. La Rivière-du-Loup, qui grandit à vue d'œil, et doit être le point de jonction entre le Grand Tronc et le chemin de fer Intercoïonial, Cacouna, célèbre pour ses bains, Matane, Chicoutimi, Baie-Murray ou Malbaie, sont tous des villages florissants, agréablement situés, la plupart au bord des rivières et visités par des bateaux à vapeur, et qui pourraient ambitionner le nom de villes aussi bien que plusieurs petites villes du *Haut-Canada*.

Tel est un coup d'œil rapide jeté sur notre pays, cette terre canadienne-française qu'on ne saurait trop étudier pour mieux connaître ses beautés, ses richesses, ses avantages, sa mission, et la grandeur qu'elle peut atteindre dans l'avenir : elle peut grandir encore quand les autres nations se briseront, se renverseront autour d'elle. Elle tient la clef de l'Amérique du Nord.

O ma patrie, que je voudrais la voir grande et la faire aimer !

---

## PROVINCE D'ONTARIO.

(HAUT-CANADA.)

49. Le Haut-Canada est borné au Nord et au Nord-Est par l'Ottawa et la Province de Québec ; à l'Est et au Sud-Est par le St. Laurent, le lac Ontario et le lac Érié ; au Sud-Ouest par la Rivière du Détroit, les lacs Huron et Supérieur ; à l'Ouest par le Territoire du Nord-Ouest.

50. Il forme en quelque sorte une grande péninsule, riche en forêts, et d'une terre fertile, surtout en blé. Le sol n'est moins accidenté que celui de Québec, et en plusieurs endroits, surtout au centre et vers l'ouest, il est bas, et coupé de lacs marécageux. En général, les bords des lacs ne sont pas salubres, et les fièvres s'y font souvent sentir; le reste du pays est excellent sous tous les rapports. L'hiver, en gagnant l'Ouest, est court, et peu rigoureux. Les forêts sont riches en beaux bois, surtout le chêne, le pin, et le noyer noir. Il y a de riches mines d'or dans le comté de Pétterbourg, un cuivre inépuisable sur le lac Supérieur, et beaucoup de bon fer sur le lac Erié; on a aussi trouvé d'autres minéraux importants.

Parmi les animaux, on remarque l'ours, le loup, le renard, le chat-sauvage, le chevreuil, l'original, et la plupart des petits animaux à pelletteries. Parmi les reptiles, on distingue surtout vers l'Ouest le vilain serpent-à-sonnettes, qui infeste surtout les parties basses, les îles, les rivages des grands lacs et des petites rivières. Les oiseaux sont à peu près les mêmes que ceux du Bas-Canada.

Les progrès de cette Province, dus en grande partie à l'immigration européenne, ont été très-rapides. L'esprit d'entreprise y est remarquable, et le commerce à l'étranger comme à l'intérieur est très-considérable. On exporte surtout des grains, de la farine et des bois. La culture s'y fait en grand, et à la mode anglaise améliorée; le blé, et les autres grains, le maïs, le lin, le raisin, les légumes et les fruits, y viennent aisément et en abondance.

51. *Montagnes.*— On compte dans Ontario quelques chaînes de montagnes, comme le prolongement des Laurentides, qui vont presque rejoindre une autre chaîne de granit qu'on remarque au Nord des lacs Huron et Supérieur; il y en a d'autres qui gagnent le Territoire du Nord-Ouest. Enfin on remarque une côte élevée le long des grands lacs, et dont le point le plus important est la colline célèbre de Queenstown, en bas de Niagara, où le général Brock fut enseveli dans son triomphe en 1813; on y voit son monument élevé et fort beau.

52. *Lacs.*— Les principaux lacs du Haut-Canada sont les lacs :

|                        | <i>Longueur.</i> | <i>Largeur.</i> | <i>Profondeur commune.</i> |
|------------------------|------------------|-----------------|----------------------------|
| Supérieur, 459 milles, | 100              | milles,         | 80 à 150 brasses.          |
| Huron, 218             | "                | 180             | " 60 à 100 "               |
| Erié, 290              | "                | 63              | " 13 à 17 "                |
| Ontario, 210           | "                | 60              | " 60 à 90 "                |

Les autres moins considérables sont les lacs Nipissing et Simcoe, qui se déchargent dans le lac Huron, et le lac Ste.-Claire, entre l'Huron et l'Erié.

Entre les lacs Erié et Ontario, est la célèbre chute de Niagara, une des plus étonnantes merveilles de la nature ; pendant trois-quarts de lieue les flots se précipitent au milieu des rochers, et avec un bruit terrible qu'on entend au loin. Le courant emporte tout ce qui y tombe, et attire les oiseaux qui le rasent de trop près. Puis ayant passé autour du *fer-à-cheval*, cette masse d'eau bouillonnante se jette dans un abîme dont on ne connaît pas la profondeur. La chute à plus de 160 pieds ; mais chose remarquable, elle recule considérablement en minant son lit ; des morceaux ont été emportés, et l'on craint de voir venir un jour où cette chute incomparable ne sera plus qu'un souvenir. On peut pénétrer jusqu'au bord de la chute, et un pont suspendu permet d'admirer à l'aise l'abîme, et les arcs-en-ciel que produisent les flots en tombant.

53. La principale rivière d'Ontario est le *St. Laurent*, toujours grand, beau, et navigable presque partout. Il est riche en poissons comme les grands lacs, et ne gèle que peu longtemps dans les plus gros froids de l'hiver. Les autres sont : la rivière Espagnole et celle de la Lune, qui se jette dans le lac Huron ; la rivière des Français et la Severn, qui font communiquer le lac Nipissing et le lac Simcoe avec le lac Huron ; la Tamise, qui se jette dans le lac Ste. Claire ; la Grande-Rivière, qui se jette dans le lac Erié ; la Trent, qui se jette dans la baie de Quinté ; le Madawaska et le Rideau, qui se jettent dans l'Outaouais.

54. *Canaux*.—Sont : le Canal de Cornwall ; celui de Welland, pour éviter la chute de Niagara ; le canal Desjardins, près de Hamilton ; celui de Burlington. Le grand canal Rideau, route militaire entre Kingston et Ottawa. On projette encore un immense canal entre la Baie Géorgienne et le lac Ontario, à Toronto ; et un autre non moins grand entre la même Baie, le lac Nippising et l'Outaouais, près de la Capitale.

55. *Chemins de Fer ou à Lisses*.—Le Haut-Canada sera probablement, dans peu de temps, sillonné en tous

Nipissing et  
le lac Ste.-

re chute de  
la nature ;  
cipitent au  
u'on entend  
be, et attire  
ayant passé  
llonnante se  
profondeur.  
arquable, elle  
s morceaux  
un jour où  
ouvenir. On  
un pont sus-  
s arcs-en-ciel

St. Laurent,  
rtout. Il est  
gèle que peu  
Les autres  
qui se jette  
t la Severn,  
e lac Simcoe  
ns le lac Ste.  
lac Erié ; la  
Madawaska

all ; celui de  
canal Desjar-  
a. Le grand  
n et Ottawa.  
a Baie Geor-  
n autre non  
sing et l'Ou-

Haut-Canada  
onné en tous

sens par des Chemins de fer : parmi ceux qui sont déjà construits, on peut citer le chemin de fer de Prescott et Bytown, long de 54 milles ; celui de Toronto au lac Huron, 100 ; celui d'Hamilton à London, 76 ; le Grand Chemin de l'Ouest, 104 ; celui d'Hamilton à la rivière Niagara, 42 ; celui de Buffalo à Brantford, 95, et le Grand Tronc.

56. *Iles*—Parmi le grand nombre d'îles renfermées dans les quatre grands lacs, les plus considérables sont : l'île Royale, dans le lac Supérieur, et la Grande-Manitouline, dans le lac Huron ; ces îles sont souvent infestées de serpents-à-sonnettes.

57. *Divisions*—La Province d'Ontario se divise civilement en 20 districts judiciaires, ainsi nommés : Eastern, Ottawa, Dalhousie, Bathurst, Johnston, Midland, Prince Edward, Victoria, Newcastle, Colborne, Home, Niagara, Gore, Talbot, Brock, Wellington, London, Western, Huron et Simcoe.

58. Elle se divise politiquement, d'abord en 24 divisions, représentées au sénat fédéral par 24 sénateurs. Ce sont les divisions : Bathurst, Brock, Burlington, Catarqui, Eastern, Erié, Gore, Home, King, Malahide, Midland, Newcastle, Niagara, Queen, Quinté, Rideau, Saugeen, St. Clair, St. Lawrence, Tecumseth, Thames, Trent, Western, York.

On peut voir que de ces 24 divisions sept portent des noms indigènes gardés du temps des français.

59. Il y a encore une autre division politique, et même un peu judiciaire, en 42 comtés, comme suit : Huron, Bruce, Lennox et Addington, York, Middlesex, Oxford, Hastings, Durham, Northumberland, Ontario, Wentworth, Lanark, Simcoe, Leeds, Grenville, Wellington, Waterloo, Brant, Elgin, Carleton, Dundas, Essex, Frontenac, Glengary, Grey, Haldimand, Halton, Kent, Lambton, Lincoln, Norfolk, Peterborough, Peel, Perth, Prescott, Prince Edward, Renfrew, Russell, Stormont, Victoria et Welland ; plus deux districts, Algoma et Nipissing, qui forment un comté.

Chacun de ces comtés comprend un nombre plus ou moins considérable de townships, dont il ne nous paraît pas nécessaire de donner ici les noms.



Il suffit de faire remarquer que ces 42 comtés se subdivisent de manière à former, avec la cité de Toronto qui élit deux représentants, et celles de Cornwall, d'Ottawa, de Kingston, d'Hamilton, de London et de Niagara, qui en élisent une chacune, une représentation de 82 membres aux Communes Fédérales et à la Législature provinciale d'Ontario.

60. Le Parlement Provincial n'y est composé que d'un Lieut.-Gouverneur avec un Conseil Exécutif responsable, de cinq ministres, et d'une Assemblée Législative locale.

61. *Population*—La Province d'Ontario, découverte par Champlain, et établie par les français, qui y bâtirent plusieurs forts célèbres contre les Sauvages et contre les Anglais, possède aujourd'hui, grâce à l'immigration, une population de plus de 1,500,000 âmes. De ce nombre plus de 34 mille sont d'origine française ; car les Canadiens-Français ont beaucoup gagné, surtout dans la vallée de l'Outaouais.

Il y a environ 8000 sauvages ; sur le reste il a y plus d'un quart d'immigrants.

62. *Religion, éducation*—La religion dominante est le protestantisme divisé en un grand nombre de sectes. Environ 270,000 appartiennent actuellement à l'église catholique.

La Province d'Ontario possède deux Universités à Toronto, une à Cobourg, une à Kingston, une à Ottawa. Cette dernière est pour les catholiques. Les hautes écoles sont assez nombreuses. Il y a des hôpitaux et des couvents dans les principales villes. On pratique de préférence le système des écoles mixtes ou libres, comme ils les appellent. Mais les haut-canadiens ne sont point distingués par leur esprit de tolérance, et les anglais n'y admettent qu'avec dépit pour les catholiques les écoles séparées, qu'ils ont toujours eues sans peine et qu'ils réclament néanmoins toujours dans le Bas-Canada.

63. *La Province ecclésiastique* d'Ontario (car c'est maintenant une province distincte,) se compose de l'archidiocèse de Toronto, et des Diocèses de Kingston, d'Ottawa, d'Hamilton, et de London.

64. La Capitale de la Province est *Toronto*, autrefois *York*, sur le lac Ontario. Cette ville, quoique basse, est belle, et son port est très-fréquenté. C'est la ville la plus commerçante d'Ontario, et la plus peuplée; elle compte aujourd'hui environ 50,000 habitants. Il y a de belles rues, et plusieurs édifices remarquables.

65. Les autres villes sont : *Ottawa*, la Capitale fédérale, fortement située sur la rive Ouest de l'Outaouais, en face des Chaudières. Cette ville fait un commerce de bois immense, possède une jolie cathédrale, de belles rues, de beaux points de vue, et les bâties du Parlement, remarquables par leur grandeur et leur style demi-gothique. Elle est peuplée de plus de 20 mille âmes à peu près divisées également entre l'origine canadienne-française et les origines étrangères.

*Kingston*, ancien fort Frontenac et Cataract, bien bâtie en pierre et encore mieux placée sur la pointe Nord-Est du lac Ontario. La population dépasse 18,000 habitants. Le port est beau, avec une rade. On remarque ici le Pénitencier Provincial, et les fortifications qui en font la première place militaire d'Ontario. C'est un entrepôt de commerce avec *Ottawa*, et surtout avec *Montréal*.

*Hamilton*, de 20,000 habitants, occupe un site remarquable, à l'extrémité du lac Ontario, sur la baie de Burlington. On l'a surnommé *la cité ambitieuse*, à cause de son ardeur immense pour le progrès. Son commerce est considérable avec l'intérieur.

*Niagara*, un ancien poste militaire, mais une ville stationnaire que supplante la nouvelle ville de *Ste. Catherine*, dont l'activité est plus grande et la position commerciale plus avantageuse.

*London*, sur la Thames, une jolie ville, assez commerçante avec l'intérieur.

On peut nommer encore, *Cornwall*, sur la *Pointe-Maline*, *Prescott*, *Brockville*, *Belleville*, sur la Baie de Quinté, *Cobourg*, manufacturière, *Porte-Hope*, très-jolie, *Dundas*, commerçante, *Paris*, petite ville mais belle; *Sandwich*, vis-à-vis le Détroit, *Goderich*, sur la baie Georgienne, *Brantford* et *Peterborough*, et grand nombre d'autres encore naissantes, mais bien placées, pleines d'activité, et préférant s'endetter comme les grandes villes afin de progresser plus rapidement. Ce n'est pas la mode en Bas-Canada.

---

## PROVINCE DU NOUVEAU-BRUNSWICK.

66. Le Nouveau-Brunswick est borné au nord par le Bas-Canada; à l'est par le golfe St. Laurent et la Nouvelle-Ecosse; au sud par la baie de Fundy; à l'ouest par l'Etat du Maine.

67. *Notions historiques.*—Le Nouveau-Brunswick fut séparé de la Nouvelle-Écosse en 1785, et érigé en province avec une constitution semblable à celle des deux Canadas; il est divisé en 14 comtés qui envoient 39 membres à la Législature Provinciale. Les comtés portent les noms suivants: St. John's, Westmoreland, King's, Queen's, Albert, Charlotte, York, Sanbury, Northumberland, Carleton, Kent, Gloucester, Ristigouche et Victoria. Il fait maintenant partie de la Confédération canadienne, et envoie au Parlement fédéral 12 sénateurs et 14 membres des Communes. Il a gardé pour parlement local, son ancien Parlement colonial et constitutionnel.

68. *Description Générale.*—Le climat du Nouveau-Brunswick est à peu près celui du Bas-Canada, mais le froid y est moins grand; les brouillards sont fréquents près de la baie de Fundy, et le printemps est tardif. Le sol est fertile, surtout le long des rivières. Le froment, le blé-d'Inde et les autres grains réussissent, mais les habitants s'occupent encore principalement de l'exploitation de leurs belles forêts de pins, de sapin, de chênes, etc., et de la pêche de la morue, du saumon, du hareng, etc. Il y a beaucoup de plâtre, de pierre à chaux, de pierre à meules et de charbon, outre le fer, le manganèse, etc.

Le Nouveau-Brunswick est entouré de plusieurs baies remarquables: la baie des Chaleurs, qui le sépare du district de Gaspé dans le Bas-Canada; la baie Miramichi, au sud de la précédente; la baie de Fundy, qui sépare le Nouveau-Brunswick de la Nouvelle-Écosse; la baie de Passamaquoddy, qui le sépare du Maine.

Plusieurs grandes rivières arrosent cette province; les plus remarquables sont: le St. Jean, qui prend sa source en Bas-Canada, se jette dans la baie de Fundy, il forme plusieurs chutes remarquables; la rivière Ste. Croix, qui se jette dans la baie de Passamaquoddy, et qui sépare le Nouveau-Brunswick du Maine; la Miramichi, qui se jette dans la baie du même nom; le Ristigouche, qui se jette dans la baie des Chaleurs; le Richibouctou, qui se jette dans le détroit de Northumberland, etc.

Les principaux articles d'exportation sont: les bois de construction et autres: le saumon, le hareng, la morue, le maquereau, l'aloë, l'huile de poisson; plâtre et pierre à

chaux et <sup>a</sup> meules, briques, manganèse, charbon, etc.; ceux d'importation sont: le rum, les vins, le thé, le sucre, le café, le tabac, les marchandises sèches. Le commerce de cette Province est considérable.

69. *Population et Religion.*—La population de cette province en 1861, était de 252,047 habitants, dont 85,238 catholiques; les autres sont anglicans, baptistes, méthodistes et presbytériens. Aujourd'hui elle est près de 300,000 âmes.

En 1842, Grégoire XVI érigea le Nouveau-Brunswick en diocèse, et y joignit les îles de la Madeleine. Aujourd'hui il y a deux évêques, l'un à Frédéricion, l'autre à Chatam.

70. VILLES: *Frédéricion*, agréablement située sur le St. Jean, à 27 lieues de la mer, est la capitale de la province: il y a plusieurs églises ou chapelles, un collège, une académie, une bibliothèque publique, des imprimeries et une population d'environ 6,000 habitants.

*St. Jean*, ville très-commerçante, à l'entrée de la même rivière, est peuplée de 30,000 habitants: il y a 20 églises ou chapelles, un palais de justice, un hôpital de marine, plusieurs banques, une bourse, 7 ou 8 imprimeries, un grand commerce de bois et de vaisseaux, etc.

*St. André*, à l'embouchure de la rivière Ste. Croix, renferme 10,500 habitants, qui subsistent principalement par le commerce des bois et la construction des vaisseaux.

*St. Etienne, Richibouctou, Shédiac, Chatam, Bathurst, Woodstock, etc.*

---

## NOUVELLE-ECOSSE.

71. La Nouvelle-Ecosse est bornée au nord par le détroit de Northumberland; au nord-est, par le détroit de Canso; à l'est et au sud, par l'Océan; à l'ouest, par la baie de Fundy; au nord-ouest, par le Nouveau-Brunswick.

72. *Notions historiques.*—La Nouvelle-Ecosse, autrefois connue sous le nom d'*Acadie*, fut découverte, ainsi que Terre-Neuve, en 1497, par Sébastien Cabot, Anglais, natif de Bristol. Les Français s'y établirent en 1694, et fondèrent le *Port-Royal*, aujourd'hui Annapolis, qui fut le chef-lieu de la colonie jusqu'à la fondation d'Halifax, en 1760. L'Acadie devint le théâtre d'une longue suite de guerres désastreuses entre les Anglais et les Français, jusqu'à

la prise de Louisbourg par les Anglais, en 1758. Cette année-là même, la Nouvelle-Ecosse reçut une constitution modelée sur celle du Royaume-Uni.

La Nouvelle-Ecosse, y compris l'île du Cap-Breton, se divise en 18 comtés, dont voici les noms : Halifax, Colchester, Pictou; Sydney, Guyborough, Cumberland, Hant's, King's, Lunenburg, Queen's, Annapolis, Digby, Shelburne, Yarmouth, Cap-Breton, Richmond, Inverness et Victoria.

73. Aujourd'hui, la Nouvelle-Ecosse est entrée dans la Confédération canadienne; elle envoie au Parlement fédéral 12 sénateurs et 19 membres des Communes; son ancien Parlement lui est resté comme Parlement local.

74. *Description Générale*.— Cette presque île est entourée de baies, de bassins, de havres et de rades, où les vaisseaux peuvent voguer en parfaite sûreté. Le climat et les productions sont à peu près ceux du Nouveau-Brunswick. Les parties les plus fertiles sont celles qui sont situées le long des rivières; la côte atlantique est presque stérile; dans l'intérieur, le sol est souvent pierreux et d'une qualité médiocre. Il y a beaucoup de pommes et d'arbustes à baies. On y trouve des mines de charbon et de fer, le plâtre, la pierre à chaux et à meules, ainsi que des minerais de cuivre et de plomb, du manganèse et quelques salines; enfin des mines d'or.

La principale rivière est celle d'Annapolis; le plus grand lac est celui qu'on nomme le lac Rossignol; le seul canal est celui de Shubénacadie, qui fait communiquer la baie d'Halifax avec la baie de Fundy.

Le commerce consiste en poissons, peaux de loups-marins, huile, bois de construction, plâtre, charbon, chaux, bœuf et lard salés, beurre, fromage, orge et avoine en grain et en farine; bêtes à cornes, légumes, pelleteries, pommes, etc.

Ce commerce s'augmentera encore avec la Province de Québec par le chemin de fer Intero colonial.

75. *Population et Religion*.— Population de la Nouvelle-Ecosse, en 1861, 330,857 habitants, et aujourd'hui près de 400,000, en y comprenant la population du Cap-Breton; ils sont divisés, par rapport à l'origine et à la religion, comme les habitants du Nouveau-Brunswick. La Nouvelle-Ecosse et l'île du Cap-Breton forment l'archi-diocèse d'Halifax.

fax; il fut érigé en 1843 par Grégoire XVI. Aujourd'hui, il y a un nouvel évêque à Pictou.

76. VILLES: *Halifax*, (34,000 habitants); son port est un des plus beaux et des plus vastes de l'Amérique. Cette ville est le centre du commerce des colonies septentrionales avec les Antilles et les Etats-Unis. Entre les édifices publics de cette ville, on admire celui où se tiennent les séances de la Législature et l'église catholique, bâtie dans le genre gothique. Halifax est une station navale et une place forte importantes. C'est de plus le terminus du chemin de fer Intercolonial.

*Liverpool*, ou le port Rossignol, (3,000 habitants), à l'entrée de la rivière Mersey, ville très-commerçante.

*Pictou*, (6,000 habitants), près des fameuses mines de charbon, habitée par des Montagnards Ecossais. *Annapolis*, *Truro*, *Arichat*, *Sidney*, ville principale du Cap-Breton, *Yarmouth*, *Lunenburg*, *Guysboro*, etc.

---

## II. ILE DU PRINCE EDOUARD.

77. Cette Ile, qui s'appelait Ile St. Jean avant d'être cédée au Prince Edouard d'Angleterre, et qui fera bientôt partie de la Puissance du Canada, est grande et située près de la Nouvelle-Ecosse dont elle est séparée par le détroit de Northumberland. Elle est unie, avec un climat égal, comme au bord de la mer; elle est arrosée de petites rivières qui aident beaucoup à sa fertilité.

Les grains et les légumes sont ses productions principales et son commerce d'exportation. Cette Ile, dont le sol appartient à de grands propriétaires anglais qui la plupart n'y résident même pas, est cultivée par de simples tenanciers, un peu à la manière de l'Irlande, ce qui nuit beaucoup à son progrès et à sa prospérité. Elle est divisée en trois grands comtés: King, Queen, Prince, et comprend en superficie environ 1,340,000 acres. La population n'atteint pas 100,000 âmes, à peu près moitié catholique et moitié protestante.

78. Le gouvernement, qui est constitutionnel, se compose d'un Lieut.-Gouverneur avec ministres responsables, d'un Conseil Législatif et d'une Chambre d'Assemblée.

79. La Capitale et en même temps la seule ville un peu considérable, est *Charlottetown*, sur le détroit, dans une baie qui lui donne un bon port. Il y a un Evêque, plusieurs églises et un collège.

---

### III° TERRENEUVE.

80. Cette Ile, à l'entrée du golfe St. Laurent, à 125 lieues de long et 100 de large. Elle est élevée, couverte de forêts et un peu brumeuse ; elle est rocheuse et peu fertile. Les habitants s'adonnent surtout à la pêche en grand. Son commerce comprend surtout le poisson, l'huile, les pelleteries, le charbon, les bois de construction, les instruments de pêches, etc. Elle abonde en collines, en petits lacs, et en petites rivières ; elle possède plusieurs bons ports, connus et estimés des français, mais rendus un peu dangereux par les rochers, au milieu des brouillards.

81. Cette Ile est un des points de l'Amérique visités les premiers ; les français savaient ses avantages et son importance comme station navale, et clef du St. Laurent. Seulement la mer y est difficile et dangereuse dans les environs à cause des rochers qui y font des écueils, et des grands bancs de sable qui sont au-devant d'elle, et qu'on appelle les Bancs de Terreneuve.

82. La population dépasse 130,000 âmes, la plupart Irlandais catholiques.

83. Son gouvernement est constitutionnel. On s'attend à la voir entrer bientôt dans la Confédération.

84. Le Capitale est *St. Jean*, ville de 30,000 âmes, avec un bon port sur l'Atlantique ; elle a un évêque catholique. Elle compte aussi plusieurs petites villes, comme *Plaisance*, *Bonavista*, *Grace-Harbour*, etc.

Deux choses remarquables que possède Terreneuve : les gros chiens nageurs, qui remplissent dans les eaux de l'Ile le même rôle que les chiens de St. Bernard dans les neiges de leurs montagnes ; et puis surtout le terminus, à Heart's Content, du Télégraphe Transatlantique, long de 1864 milles, dont l'autre bout est en Irlande, à Valencia. On pourrait aussi mentionner ses pêcheries si connues dans le golfe St. Laurent.

#### IV. LA NOUVELLE-BRETAGNE.

85. Ce nom de *Nouvelle-Bretagne* n'est plus guère usité, et de fait, il ne signifie rien de particulier. Elle comprenait lo le Labrador, rattaché au gouvernement de Terre-Neuve.

*Description.*—Ces vastes régions appartiennent en souveraineté à la Grande-Bretagne, et sont peuplées par une foule de nations sauvages presque toutes idolâtres, parmi lesquelles les *Esquimaux* sont les plus remarquables par leur caractère, leurs mœurs et leur figure. Ces contrées sont encore à peu près inconnues vers le nord : les voyageurs qui y ont pénétré n'ont trouvé que de vastes plaines coupées par de nombreux courants d'eaux et de grands lacs. La rigueur du froid ne permet pas aucune culture ; la mer voisine n'est libre que pendant deux ou trois mois de l'été. La pêche et la traite des pelleteries attirent vers ces froides régions beaucoup de navigateurs d'Europe et des Etats-Unis. Le principal port de ces côtes est celui de Nain, dans le Labrador, où il y a un établissement de Frères Moraves qui s'occupent du commerce et de la conversion des indigènes.

Les Esquimaux sont d'une petite stature et ont une couleur brune foncée ; ils ont les mains et les pieds petits, le visage rond et plein, les yeux petits et noirs, le nez petit et peu saillant, les cheveux noirs, longs et toujours remplis de vermine. Leurs habits se composent presque entièrement de peaux de renne, de loup-marin, et autres. Leurs demeures sont, en été, des tentes de peaux : en hiver, des cabanes sphériques de glace. Le poisson, surtout le loup-marin, la viande de renne et le gibier constituent la nourriture des Esquimaux : leurs amusements consistent à danser, chanter, tirer de l'arc, etc. Leur culte est un fétichisme assez grossier ; ils n'ont qu'une idée confuse du Grand-Esprit. Le nombre total des Esquimaux, ceux du Labrador compris, n'excède guère 7 à 8 mille. Celui des autres Sauvages de la Nouvelle-Bretagne est d'environ 25 à 30 mille.

86. 2° Le *Territoire proprement dit de la Baie d'Hudson*, concédé à une ancienne compagnie dont le gouverneur est de fait maître absolu de ces contrées. Le sol est peu cultivable surtout à cause du froid, et ensuite, la grande compagnie ne veut s'occuper et occuper tout le monde que de la traite des pelleteries. Son principal poste est le fort d'*York*, sur la rivière Nelson qui sort du lac Winnipeg, puis les forts *Severn*, *Moses*, *Rupert*, etc., sur la Baie d'Hudson.

87. 3° Le *Territoire du Nord-Ouest*, entre le précédent et les Montagnes Rocheuses. Ce territoire est à peu près sem-



blable dans la partie nord ; mais il contient un lit de houille très-étendu vers le milieu, et la belle vallée de la rivière Saskatchewan, dont le sol est fertile, le climat aussi doux que celui de Québec, et qui peut fournir l'étendue d'un pays à la colonisation.

88. En gagnant la frontière américaine et le lac Supérieur se trouve le grand *Territoire de la Rivière Rouge*, dont le sol, le climat et les productions sont à peu près ceux de Québec, et où le blé mûrit au-delà du 52° degré de latitude nord. Les autres grains viennent également bien.

Le principal village est celui de *St. Boniface*, sur la Rivière Rouge, qui grandit rapidement et possède un évêque catholique, devenu l'archevêque primat de cette vaste contrée ; un autre diocèse doit être érigé dans la Saskatchewan. Il y a en tout quatre évêchés dans ces vastes contrées du nord et de l'ouest.

A *St. Boniface*, il y a aussi un couvent et un hôpital tenus par les Sœurs Grises de Montréal. Les missionnaires sont canadiens. On compte parmi les postes commerciaux les forts *Garry et Pelly*, et le fort *William*, sur le lac *Winnipeg*.

Le Territoire de la Rivière Rouge est peuplée de 15 à 20 mille habitants, moitié catholiques, et vivant un peu d'agriculture et beaucoup de la chasse, surtout de la chasse au bœuf sauvage, commun dans ces contrées.

C'est près de ce territoire que vient de se former sous la direction de M. Spence le petit état colonial de *Minatowha*, dont le chef-lieu est la *Prairie*. Il compte 4 à 5 cents habitants.

Les montagnes qui bordent ces régions sont les *Montagnes Rocheuses* et le prolongement de nos *Laurentides*.

89. Le plus grand fleuve de toute la contrée est le *McKenzie*, qui coule des *Montagnes Rocheuses* dans la mer glaciale ; c'est un des grands fleuves de l'Amérique ; les rivières *Saskatchewan*, *Nelson*, *Severn*, *Rupert*, etc., qui coulent dans les Baies d'Hudson, la *Rivière Rouge*, qui prend sa source sur le même plateau que le *St. Laurent* et le *Mississippi*, et coule dans le lac *Winnipeg*, etc., etc.

Les lacs principaux de cette région qui en a tant, sont ceux des *Esclaves*, du *Grand Ours*, d'*Atabaska*, sur le *McKenzie* : les deux *Winnipeg*, le lac des *Bois*, l'*Abbittibi*, etc., etc.

90. Le commerce de ces territoires consiste surtout en pelleteries ; mais on y ajoute déjà l'huile, le bois, et bientôt on ajoutera la houille, un commerce important. Le poisson y est aussi en grande abondance.

La population totale dépasse peut-être 60,000 âmes ; les indigènes se font rapidement catholiques.

Ces territoires seront annexés à la Puissance du Canada, qui verra mieux à leur progrès et à leur colonisation.

---

## V<sup>o</sup> COLOMBIE ANGLAISE ET VANCOUVER.

91. Cette colonie de l'extrême ouest est entre les Montagnes Rocheuses et l'Océan Pacifique, au nord des Etats-Unis.

Il y a la partie continentale, ou Colombie, et l'Île de Vancouver, qui compte environ 90 lieues sur 30.

La partie continentale n'est que le revers des Montagnes Rocheuses, assez fertile et d'un climat tempéré. La terre est basse et moins salubre sur les côtes de l'océan ; on y voit les grains, les légumes et autres productions du Canada.

92. On y remarque la rivière *Fraser*, qui charrie de l'or, dont on fait le principal commerce avec les pelleteries, le poisson, l'huile et le bois.

93. La Capitale est *New Westminster*, mais on doit choisir *Victoria*, dans l'Île de Vancouver ; on remarque aussi le fort *Vancouver*. Il y a deux évêques canadiens, un hôpital et un couvent, fondés par des sœurs et des missionnaires canadiens.

94. La population, presque toute catholique, approche 30,000 âmes.

Le gouvernement de cette colonie est fédéral et constitutionnel ; et l'on travaille ardemment pour être admis dans la Confédération canadienne, d'autant plus que les Etats-Unis serrent cette colonie de fort près.

## GROENLAND.

95. *Notions historiques.*—Les Danois découvrirent le Groënland en 970, et malgré la rigueur excessive du froid et la stérilité du sol, ils y formèrent quelques établissements pour la pêche de la baleine. Cette colonie fut abandonnée par la métropole en 1408 ; mais un nouvel établissement fut fondé en 1621.

Lorsque les Danois arrivèrent dans le Groënland, ils y trouvèrent des Sauvages auxquels on a donné le nom d'*Esquimaux* et qui sont beaucoup plus petits que les autres hommes. Les Esquimaux passent l'hiver dans des demeures souterraines ou dans des huttes de pierre, et l'été sous des tentes de peaux de chiens marins.

La population Danoise n'est pas devenue nombreuse, et s'élève tout au plus à 6,000 colons, parmi lesquels on compte près de 1,000 Frères Moraves ; celle des naturels est d'environ 15,000 habitants, qui sont presque tous chrétiens.

96. *Description Générale.*—On ne connaît pas la côte sud-ouest du Groënland ; les glaces empêchent d'approcher de la côte orientale, et une chaîne de montagnes qui borne le rivage à l'ouest ne permet pas de pénétrer dans l'intérieur.

Cette contrée ne présente qu'un amas de glaces et de rochers ; l'été y est fort court, mais quelquefois très-chaud. En hiver, le soleil disparaît pendant six semaines ; la clarté de la lune, des étoiles et des aurores boréales diminuent heureusement cette longue nuit. Les montagnes renferment de l'aimant, de la houille, du granit et des pierres ollaires, dont les Groënlandais font des marmites, des lampes, etc. Pendant les chaleurs, le sol se couvre de mousse, de bruyères et d'un peu d'herbe courte et maigre qui, avec quelques arbrisseaux à baies, de petits saules et des bouleaux, sont les seuls végétaux du pays. Le courant de la mer apporte des bois flottants aux Groënlandais.

Les principaux animaux de cette contrée sont : parmi les quadrupèdes, les Ours blancs, les Renards, les Rennes, les Lièvres blancs, les Chiens, qu'on attelle aux traîneaux et dont on mange la chair ; parmi les oiseaux, les Aigles, les Corbeaux, beaucoup d'oiseaux aquatiques, dont une espèce fournit l'édredon ; dans les mers, les Baleines, les Phoques, le Chien-Marin, dont la chair fait la principale

nourriture des habitants qui en boivent quelquefois le sang ; ils se servent de sa graisse pour remplacer le beurre et le suif, et de sa peau pour faire des tentes et des vêtements. La chasse et surtout la pêche sont les principales ressources des habitants du Groënland.

97. *Divisions.*—La côte septentrionale appartient aux Anglais à peu près jusqu'au 16me degré de Longitude (méridien de Paris) ; tout le reste est aux Danois, dont les principaux établissements sont : Upernavick, Gothaab, Frédériekshaab et Tulianashaab. Les Frères Moraves sont établis sur plusieurs points. Les Esquimaux sont les seuls indigènes de cette contrée.

---

## ÉTATS-UNIS.

98. Les Etats-Unis sont bornés au nord par les Possessions Britanniques ; à l'est, par l'Océan Atlantique ; au sud, par le golfe du Mexique et les Etats Mexicains ; à l'ouest, par l'Océan Pacifique.

99. *Notions historiques.*—La partie orientale appartenait autrefois aux Anglais ; les colons se soulevèrent en 1775 contre la métropole, à cause que celle-ci taxait le peuple des colonies sans leur consentement, et qu'elle établissait plusieurs lois oppressives auxquelles ils ne voulaient pas se soumettre. La 1ère bataille entre les colons Américains et les troupes de la Grande-Bretagne eut lieu à Lexington, en Massachusetts, le 19 Avril 1775. Le 4 Juillet 1776, ils se déclarèrent indépendants, sous le titre d'Etats-Unis d'Amérique. L'Angleterre reconnut leur indépendance en 1782.

Le gouvernement des Etats-Unis est une république fédérative. Chaque Etat a son gouvernement indépendant des autres et se donne des lois. Le gouvernement général, ou le *Congrès*, est chargé des intérêts généraux de tous les Etats. Il est composé d'un Président, d'un Vice-Président, d'un Sénat et d'un corps de Représentants.

Le Président et le Vice-Président sont nommés, tous les quatre ans, par des électeurs qui sont eux-mêmes choisis par le peuple. Le Sénat est composé de membres élus pour six ans par la législature des différents Etats, dont chacun en envoie deux au Congrès. Les représentants sont élus tous les deux ans par le peuple : leur nombre est réglé sur la population de chaque Etat. Les législatures particulières sont composées d'un gouverneur, d'un sénat ou conseil législatif, et d'une assemblée de représentants.

100. *Description Générale.*— Cette vaste contrée, qui s'étend de l'Océan Atlantique au Grand Océan, et depuis le golfe du Mexique jusqu'au bord du fleuve St. Laurent, offre des climats très-variés. Les États du nord éprouvent de grandes chaleurs en été, et des froids très-rigoureux en hiver ; ceux du milieu et du sud sont insalubres dans le voisinage de la mer, où règne la fièvre jaune ; mais, dans l'intérieur des terres, le sol est plus élevé et l'air beaucoup plus pur. Les provinces de l'est, près de l'Océan Atlantique, sont bien cultivées et couvertes d'une population considérable. Des plaines marécageuses, des vallées fertiles et de superbes forêts se présentent entre les monts Alléghanys et le Mississipi, dont la vallée est la plus riche en grains de l'Amérique ; à l'ouest de ce fleuve, on ne trouve, jusqu'aux monts Rocheux, que de vastes savanes, couvertes d'herbes élevées et dépourvues d'arbres, mais au-delà de ces montagnes, on retrouve la végétation dans toute sa vigueur ; les arbres y acquièrent une grosseur prodigieuse ; on y voit, dit-on, des sapins de 250 pieds de haut et de 45 de circonférence.

Les montagnes des États-Unis, qui sont les Montagnes Rocheuses, les Alléghanys, les Montagnes Blanches, les Montagnes Vertes, les Cascades, etc., renferment des mines de fer, de cuivre, de plomb, de houille, etc. Les Américains s'adonnent principalement à l'agriculture ; aucun pays ne produit de meilleurs fruits et en plus grande quantité ; on y récolte toutes les espèces de grains de l'Europe ; on y recueille aussi du sucre, de l'indigo, du coton, du tabac renommé ; les forêts donnent d'excellent bois de construction. Les habitants nourrissent de nombreux troupeaux ; l'on trouve dans les États-Unis tous les animaux domestiques et la plupart des animaux sauvages de l'Europe ; d'innombrables troupeaux de Bisons, d'Elans, de Cerfs et de Daims orrent dans les savanes. Les pâturages constituent la principale richesse des États du nord-est ; le blé, celle du Maryland, de la Virginie et du Kentucky.

Les principaux articles d'exportation sont : le coton, le blé, les farines et le biscuit, les produits des manufactures, le tabac, le bois, la potasse et la perlasse, l'or et l'argent

monnayés, le poisson, le riz, le bœuf et le lard salés, etc. Il y a des manufactures de coton, de drap, de toile, de verre, de faïence, etc., dans toutes les parties de l'Union. Le commerce des Etats-Unis est immense.

Pour faciliter le commerce intérieur, l'on a construit, dans beaucoup d'endroits des Etats-Unis, des canaux pour unir les eaux d'une rivière à celles d'une autre, ou d'un lac, ou de la mer. Un des plus importants est le canal Erié, entre le lac de ce nom et la rivière Hudson; sa longueur est de 363 milles. Le pays est sillonné de chemins de fer d'une mer à l'autre.

Les rivières sont le Mississipi, le Missouri, le Rio-del-Norté, l'Ohio, l'Arkansas, l'Illinois, le Delaware, le Potomac, l'Hudson, le Connecticut, le Savannah, etc. Les Etats-Unis n'ont de rivaux pour les rivières que le Brésil et le Canada, dont le St. Laurent est plus facilement navigable.

101. *Divisions.*—Lors de leur séparation de la Grande-Bretagne, les Etats-Unis n'étaient qu'au nombre de treize; aujourd'hui l'on en compte trente-sept, outre quelques *territoires*, qui ne jouissent point encore du droit de se gouverner par eux-mêmes.

Ces trente-sept Etats sont divisés en Etats de l'*Est*, en Etats du *Milieu*, en Etats du *Sud*, et en Etats de l'*Ouest*.

La population de chaque Etat et de chaque ville est celle du recensement de 1860, et s'est modifiée depuis considérablement. La population totale dépasse 32 millions.

---

## ÉTATS DE L'EST.

102. Les États de l'*Est* ou Nouvelle-Angleterre renferment ceux qui sont situés à l'*Est* de la rivière Hudson; ce sont: Maine, New-Hampshire, Vermont, Massachusetts, Rhode-Island et Connecticut.

103. *Maine.*—Avant l'année 1820, cet Etat ne portait que le titre de District du Maine. Le sol en est bon et varie beaucoup. Une des productions les plus remarquables est le bois de pin pour la construction des navires. La côte est enclavée de baies et de havres,

qui donnent une grande facilité pour le commerce ; les habitants s'occupent à construire des vaisseaux pour exporter du poisson, de la viande, des grains, etc., aux Etats du Sud. — Population, environ 620,000.

Augusta, (12,000 h.), capitale, est située sur la rivière Kennebec, à 50 milles de son embouchure : elle contient une maison d'Etat en granit avec un arsenal.

Portland, (26,350 h.), a un commerce très-étendu avec les pays étrangers et avec la côte. Elle est belle et bien bâtie.

Bangor, (16,500 h.), jolie ville, qui a triplé sa population depuis 1830.

104. *New-Hampshire* est souvent appelé la Suisse de l'Amérique, à cause de la beauté et de la variété de ses lieux, de ses montagnes, de ses lacs, rivières, cascades, etc. La côte du New-Hampshire n'a que 18 milles d'étendue ; le terrain en est plat ; mais dans l'intérieur, la surface est très-diversifiée par des hauteurs, des vallées et des montagnes. Parmi celles-ci sont les montagnes Blanches, qui sont les plus hautes de la Nouvelle-Angleterre. — 326,075 hab.

Concord, (9,200 h.), capitale, contient une maison d'Etat, une prison, etc.

Portsmouth est le seul port de mer du New-Hampshire.

Manchester, etc.

105. *Vermont* est montagneux, mais salubre ; le sol en est fertile et produit toutes sortes de grains. Des bestiaux de diverses espèces y sont élevés avec beaucoup de soin. Une partie du commerce dans cet Etat, va par le canal à Albany, l'autre partie se rend à Montréal par le lac Champlain. Des radeaux immenses de bois de construction, remontent le canal jusqu'à Albany et aux villes qui sont situées sur l'Hudson. Population en 1860, 316,000 hab.

Montpellier, (2,400 h.), capitale, est bâtie sur la rivière Union, qui se jette dans le lac Champlain, à Burlington.

Burlington est une ville très-commerçante, sur le lac Champlain.

106. *Massachusetts* est le plus ancien et le plus important des Etats de la Nouvelle-Angleterre ; il fut fondé en 1620. L'agriculture y est dans un état prospère ; et le commerce et les manufactures y sont dans un grand degré de perfection. Les institutions littéraires, religieuses et charitables sont de la plus haute importance, principalement l'Université d'Harvard à Cambridge. — 1,231,500 habitants.

Boston, (178,000 h.), capitale ; son commerce s'étend à toutes les parties du monde. Cette ville est remarquable par le nombre de ses bâtiments publics. La révolution américaine a commencé à Boston : son port fut fermé en 1774, par ordre du gouvernement anglais, mais le général Washington en fit lever le siège.

Charleston est lié avec Boston par trois ponts. Salem est la seconde ville de l'Etat pour le commerce. Lowell renferme 37,100 habitants. La plus manufacturière.

107. *Rhode-Island* est le plus petit Etat de l'Union ; il est avantageusement situé pour le commerce. Le sol d'une partie de l'Etat est pauvre, mais les îles qui bordent la baie de *Naragunsett*, sont d'une grande fertilité. Cet Etat possède plusieurs manufactures de coton très-florissantes. Il n'a point de constitution comme les autres Etats, mais il est gouverné par la charte de Charles II, donnée en 1683. Population, en 1860, 174,620 hab.

Providence, (50,700 h.), ville très-commerçante : elle contient la maison d'Etat, l'université de Brown, l'arcade et plusieurs églises.

New-Port, (10,000 h.), est remarquable par sa situation et la salubrité de l'air ; son havre est un des plus beaux des Etats-Unis.

108. *Connecticut* est remarquable par ses institutions littéraires. Le climat de cet Etat est salubre et le sol en est généralement bon, surtout dans la vallée de la rivière Connecticut. Les principales productions sont le grain, etc. Il y a beaucoup de vergers, de cidre, de beurre, de fromage, etc. Les manufactures de coton, de laine, etc., sont florissantes. L'Education est très-répandue dans cet Etat. Population, 460,072.

New-Haven, (40,000 h.), est situé au fond d'une petite baie : les rues en sont larges et droites. Les églises et les édifices publics sont assez bien construits.

Hartford, (17,000 h.) : le siège du gouvernement s'y tient alternativement avec New-Haven. Il y a une institution de sourds et muets, dont le nombre d'élèves monte à 140 : c'est la première institution de cette espèce qui a été établie dans les Etats-Unis.

Bridgeport, etc.

---

## ÉTATS DU MILIEU.

109. Les États du milieu comprennent New-York, New-Jersey, Pensylvanie et Delaware.

110. *New-York* est l'État le plus florissant et le plus peuplé de l'Union : il produit beaucoup de froment, de blé, de seigle, etc. ; les manufactures y sont en grand nombre et le commerce y est considérable. On trouve dans cet Etat du fer, du plomb, du plâtre et des pierres calcaires. Les eaux minérales de *Ballston* et *Saratoga* sont très-renommées. L'éducation y est très-répandue ; plus de 500,000 enfants sont instruits dans les écoles communes. En 1860, la population dépassait 3,851,563. Elle dépasse maintenant 4 millions.

New-York, (821,300 h.), en y joignant Brooklyn, (273,400) : cette ville est située à l'extrémité sud près de l'île Manhattan, à la jonction des rivières Hudson et East ; sa position sur la baie de son nom lui facilite un grand commerce avec toutes les autres parties



du monde. Son port est constamment rempli d'une foule étonnante de vaisseaux marchands, outre 80 à 100 barques à vapeur, qui vont et viennent dans toutes les directions. Les rues sont éclairées de nuit par le gaz hydrogène-carboné. Les bâtiments publics sont nombreux et élégants : les principaux sont : l'Hôtel-de-Ville, la Douane, la Bourse, etc. Les églises sont au nombre d'environ 150.

Albany, (58,000 h.), capitale, est à 150 milles de New-York : elle contient la maison de l'État et est le centre d'un commerce intérieur très-étendu.

Buffalo, (84,000 h.), près du lac Erié, fait un grand commerce. Rochester, 48,100.

Troy, 40,000, etc., fonderies de cloches.

111. *New-Jersey* est très-diversifié dans sa surface : malgré cette inégalité, le sol en est cultivé et produit tous les grains, fruits et végétaux des États voisins. Les manufactures de laine et de coton sont très-florissantes, ainsi que celles de fer, de verre, de cuir, etc. Plusieurs canaux et chemins de fer traversent l'État et facilitent les moyens de communication entre les parties du nord et celles du sud. En 1860, la population était de 676,100.

Trenton, (10,000 h.), capitale, fait un grand commerce et a des manufactures importantes.

Newark, (72,000 h.), est agréablement située et possède plusieurs manufactures.

Paterson : cette ville possède plusieurs fonderies, moulins et machines de diverses espèces pour la fabrication des papiers.

112. *Pennsylvanie*.—Cet État est traversé par différentes chaînes des montagnes Alleghanys. Le sol en général est bien cultivé et produit abondamment le blé et d'autres grains, avec les fruits, qui sont communs aux États du milieu. Le charbon, le fer et la chaux s'y trouvent en grande quantité. Les fontaines d'eau salée y sont nombreuses. On compte dans l'État 5,000 écoles communes, 2 universités, 9 collèges et plusieurs académies. Population, 3,000,000.

Harrisburg, (14,860 h.), capitale, est agréablement située sur le bord oriental de la Delaware, à 100 milles de la mer.

Philadelphie, (568,100 h.), bâtie avec une régularité extrême et remplie d'établissements scientifiques, de bienfaisance et autres. Le plus beau de ses édifices est la banque, construite en marbre, sur le plan du temple de Minerve à Athènes : ses machines hydrauliques et ses aqueducs sont admirables.

Pittsburg, (49,000 h.), sur l'Ohio, est distinguée par ses manufactures et son commerce. Reading, etc.

113. *Delaware*.—Cet État est, après Rhode-Island, le moins peuplé et le moins étendu. Le terrain est plat et favorable pour la culture. Il produit en abondance du froment et du blé-d'Inde. A Brandywine, il y a de grands établissements pour fabriquer le coton, la laine, le papier et la poudre à canon. Population, 212,548 hab.

Dover, siège du gouvernement, contient une maison d'Etat ; 4,500 hab.

Wilmington, (21,225 h.), possède un arsenal, plusieurs banques et églises. Il y a beaucoup de manufactures et le commerce y est très-actif.

Lewiston, à l'entrée de la baie de Delaware, fut fondée par les Suédois et les Finlandais.

---

## ÉTATS DU SUD.

114. Les États du Sud comprennent le Maryland, le district de Columbia, la Virginie, la Caroline du Nord, la Caroline du Sud, la Georgie, la Floride, l'Alabama, le Mississippi, la Louisiane et le Texas.

115. Le *Maryland* fut établi en 1634, par des Catholiques Romains sous Lord Baltimore ; il est divisé en deux parties par la baie de Chesapeake. La farine et le tabac sont les principales productions de cet Etat. On y trouve aussi du fer et du charbon. 686,300 hab.

Baltimore, (214,100 h.), centre de la catholicité dans les Etats-Unis et siège d'un archevêché. Cette ville est située à 200 milles de la mer et fait un grand commerce de farine ; ses principaux monuments sont : l'Eglise catholique métropolitaine, la bourse, le monument de Washington, dont la hauteur est de 140 pieds.

Annapolis, (4,000 h.), capitale, possède la maison d'Etat.

116. Le *District de Columbia* occupe un terrain de dix milles carrés, situé sur les deux côtes de la rivière Potomac, à environ 110 milles de son embouchure.

Washington, (61,400 h.), capitale des Etats-Unis et la résidence du Président, des principaux officiers du gouvernement et des Ambassadeurs des puissances étrangères. Le plan de la ville est vaste et régulier. Le Capitole où se tiennent les sessions du Congrès, est grand et magnifique ; il a 352 pieds de long ; une retoude spacieuse est dans le centre ; la salle des représentants et la chambre du sénat occupent les deux ailes.

117. La *Virginie* fut établie dès l'an 1602. On trouve dans cet Etat de l'or, du cuivre, du plomb, du fer et du charbon, en abondance. Il y a plusieurs sources d'eaux minérales très-renommées, dont les principales sont : *Warm spring*, le *Hot spring* et le *White sulphur spring*. Plusieurs chemins de fer et des canaux importants rendent facile le transport des marchandises. Pop. 2 millions d'hab.

Richmond, (38,700 h.), capitale, est située sur James River à 110 milles de son embouchure ; cette ville fait un grand commerce de farine, de tabac et de charbon. Capitale de la Confédération.

Norfolk, port de mer, a un beau havre et fait un grand commerce. La Virginie est divisée en deux, celle de l'Est, et celle de l'Ouest, capitale Wheeling.

118. *Caroline du Nord*.—Le sol de cet Etat est bas et sablonneux jusqu'à 60 milles de la côte, mais dans l'intérieur la surface est montueuse. Les forêts de pins, qui occupent la partie basse de l'Etat, fournissent les principaux articles du commerce, qui sont la térébenthine, le goudron, la poix, la résine et les bois de construction. On en exporte du coton, du riz, du tabac. Il y a des mines d'or qui sont exploitées avec un grand soin. On y trouve aussi du fer, du plomb et du cuivre abondamment. Pop. 1,008,342 hab.

Raleigh, (6,000 h.), capitale, contient la maison d'Etat. Newbern est agréablement située et bien bâtie.

119. *Caroline du Sud*.—Le climat, le sol et les productions de cet Etat sont semblables à ceux des Etats voisins. Le coton est la principale branche de commerce : on y cultive l'indigo, le blé des Indes et le froment ; il y a aussi une grande quantité de riz, de tabac, etc. Le chemin de fer appelé Charlestown et Hamburg a 136 milles de long ; c'est un des plus grands en ce genre. Pop. 715,371 hab.

Columbia, (8,080 h.), capitale, est régulièrement bâtie ; les rues en sont fort larges.

Charlestown, (40,200 h.) : la plus peuplée et la plus commerçante de l'Etat.

120. *Georgie*.—Cet Etat ayant été établi en 1733, s'est augmenté rapidement en population ; il comptait 691,392 habitants en 1839. Il produit beaucoup de coton, de riz, de poix, de goudron, de bois de construction, que le commerce exporte aux autres Etats. Au nord de cet Etat, on trouve de l'or, du fer et du cuivre. Pop. 1,822,797 hab.

Milledgeville, (3,500 h.), capitale, sur la rivière Sconce, contient la maison d'Etat.

Savannah, (16,000 h.), est la principale ville de l'Etat par sa population et son commerce.

Augusta est l'entrepôt du commerce intérieur. Cette ville est bien bâtie et contient plusieurs beaux édifices publics.

121. *La Floride* fut pendant 200 ans une province Espagnole ; ce n'est que depuis 1819 que l'Espagne l'a cédée aux Etats-Unis. La surface de cette contrée est plate et peu élevée. Le sol, près des fleuves, est fertile et produit du coton, du riz, du tabac, du sucre et du blé ; il produit aussi des oranges, des figues, des dattes et des grenades. Le coton et les autres productions du sol, avec les peaux, le suif et la cire, forment les principaux articles d'exportation. Pop. 145,694 hab. Missions canadiennes.

Tallahassee, (2,500 h.), capitale, contient le capitole, plusieurs églises et banques.

St. Augustin est la plus ancienne ville des Etats-Unis ; elle fut fondée en 1565 par une colonie espagnole.

Pensacola est une station navale pour les vaisseaux de guerre des Etats-Unis.

112. *Alabama* est remarquable par l'accroissement rapide de sa population ; en 1810, il ne comptait que 10,000 habitants ; en 1839, il y en avait 590,756, en 1850, 979,000 et en 1860, 955,917. Le coton, le blé et le tabac sont cultivés très-avantageusement dans cette contrée ; les différentes rivières qui l'arrosent, facilitent le transport des marchandises intérieures jusqu'à la Mobile, et de là à la Nouvelle-Orléans. Mobile, située au fond de la baie de son nom, est une ville très-commerçante.

Tuscaloosa, capitale, contient la maison d'Etat et l'Université d'Alabama. Montgomery.

123. *Mississippi*.—Cet Etat est remarquable, comme celui d'Alabama, par l'accroissement de sa population. Le coton étant la principale production de cette contrée, occupe une grande partie de ses habitants ; le blé des Indes y est cultivé, ainsi que la canne à sucre. Les pêches, les figues et autres fruits y croissent en abondance. Les Indiens qui habitaient ce pays, se sont presque tous retirés dans le Territoire Indien. Pop. 887,158 hab.

Jackson, (600 h.), capitale, très-bien située : elle contient la maison d'Etat et plusieurs bâtiments publics.

Natchez, (400 milles de la Nouvelle-Orléans. Sa position sur le Mississippi le rend très-commerçante.

Columbus, (900 hab.

124. *Louisiane*.—Cet Etat comprend la vaste région à l'ouest du Mississippi : il fut acheté de la France par les Etats-Unis en 1803. Les principales productions de cette contrée sont le sucre, le coton, le riz, le blé et le tabac. Le terrain situé le long du Mississippi étant plus bas que la surface de la rivière, est protégé par des levées de terre, qui s'étendent à environ 200 milles. Pop. 766,431.

Nouvelle-Orléans, (170,800 hab.) ; son commerce intérieur et étranger est très-florissant. La ville est bâtie sur un terrain plat et se trouve à plusieurs pieds plus bas que la surface de la rivière, à haute marée.

Bâton-Rouge, (4,800 hab.), capitale.

125. *Texas*.—Le Texas est borné au sud par le golfe du Mexique ; à l'est par l'Etat de la Louisiane, à l'ouest par le Mexique, dont il est séparé par le Rio del-Norté, et au nord par le Nouveau-Mexique et les Arkansas.

126. *Notions Historiques*.—Le Texas faisait partie de la république du Mexique avant 1835. Depuis, il a formé, pendant quelques années, une république indépendante. Le général Houston, à la tête d'une armée d'émigrés et d'aventuriers, venus principalement des Etats-Unis, rapporta sur les Mexicains, le 21 Avril 1836, une victoire célèbre et prisonnier leur président Santa-Anna.

En 1846, cette république fut annexée à l'Union Américaine, et cette annexion occasionna entre les Etats-Unis et les Mexicains une guerre où ces derniers furent constamment défaits. Quoique resserré dans des bornes plus étroites, le Texas est encore un des plus grands Etats de l'Union.

127. *Description Générale.*—Le climat et les productions sont ceux de la Louisiane et des Etats Mexicains. Il y a beaucoup de pâturages remplis de chevaux et de bêtes à cornes. On y trouve plusieurs montagnes et d'immenses forêts; le coton, le tabac, le sucre, le riz et le maïs sont la principale culture de cette contrée.

Parmi les rivières qui arrosent le Texas, on remarque le Rio Brasos, le Colorado, le Guadalupe et la rivière Sabine, qui sépare de l'Etat de la Louisiane.

Le commerce est déjà suffisamment grand pour employer un grand nombre de bâtimens marchands entre ses principales villes commerçantes et la Nouvelle-Orléans. Les bâtimens étrangers commencent à porter les produits de l'Etat dans les ports Européens.

128. Austin, (5,500 hab.), capitale, est maintenant le siège du gouvernement et de la législature.

Les autres villes sont Brazoria, Matagorda, San Felipe, Nacogdoches, Houston et Galveston; cette dernière, située dans l'île du même nom, est le principal port du Texas.

La population du Texas est évaluée à 600,960 habitans, Anglo-Américains, Européens, Mexicains, Nègres et Sauvages, parmi lesquels on compte plus de 20,000 catholiques. Il y a un évêque et plusieurs missionnaires Lazaristes, pour administrer les catholiques de cette contrée.

---

## ÉTATS DE L'OUEST.

129. Les Etats de l'Ouest sont l'Ohio, Kentucky, le Tennessee, l'Indiana, les Illinois, le Michigan, le Missouri, les Arkansas, le Wisconsin, l'Iowa, la Californie, l'Orégon, le Minésota, le Nébraska, le Colorado, le Kansas.

130. *Ohio.*—La partie sud de cet Etat est inégale et montueuse; le reste en général est plat et renferme de vastes prairies en divers lieux. Les productions de cette contrée sont le blé, le seigle, l'avoine, le sarrasin et le tabac: les vergers produisent d'excellentes pommes et tous les fruits des autres Etats de l'Ouest: les chevaux et les autres bestiaux y sont aussi en grand nombre. On y trouve beaucoup de fer et de charbon; les fontaines d'eau salée y sont nombreuses. Population, 2,370,000 habitans. Columbus, (18,640 h.), capitale, est située dans un district fertile et beau.

Cincinnati, (160,000), est régulièrement bâtie ; cette ville fait un grand commerce par le canal Miami et la rivière Ohio : on en exporte le froment, la farine, le whisky et une grande variété d'articles sortant de ses manufactures.

Cleveland, 43,500 habitants.

131. *Kentucky*.—Le sol de cet Etat est très-fertile : les principales productions sont le chanvre, le tabac, le froment et le blé des Indes. On y élève beaucoup de chevaux et d'autres bestiaux. Les fontaines d'eau salée fournissent beaucoup de sel. Il y a plusieurs vastes cavernes qui sont très-remarquables : le *Mammoth Cave* a été exploré à plusieurs milles de distance ; on y a trouvé la terre fortement imprégnée de nitre. Population, 1,159,500 habitants.

Frankfort, (6,000 habitants), capitale, située sur la rivière Kentucky, dans une situation pittoresque.

Louisville, (75,200 h.), ville très-commerçante et agréablement située sur l'Ohio. Le plan de la ville est régulier ; les rues sont coupées à angles droits, larges et bien pavées.

Lexington est la plus ancienne ville du Kentucky.

132. *Tennessee*.—Le climat de cette contrée est doux et salubre ; le sol en général est fertile. Le coton et le tabac y sont beaucoup cultivés, ainsi que le blé des Indes, le seigle, le chanvre, etc. Les montagnes contiennent de nombreuses cavernes qui abondent en terre nitreuse, de laquelle on fait du salpêtre. Le fer, l'or, le charbon et le sel sont les principaux minéraux. Pop. 1,146,640 hab.

Nashville, (23,720 h.), capitale, est située dans un lieu fertile et pittoresque : elle contient plusieurs bâtiments publics. Le commerce y est actif.

133. *Michigan*.—Cet Etat comprend deux grandes péninsules, dont l'une est située entre les lacs Huron et Michigan, et l'autre entre les lacs Supérieur et Michigan. La partie établie de cet Etat est fertile : il y croit beaucoup de froment, blé, avoine et orge ; les pommes, les poires et autres fruits y viennent en abondance. Les grands lacs qui environnent le Michigan sont navigables pour les plus grands vaisseaux. Pop. 754,300 hab.

Détroit, (46,850 hab.), ancienne capitale ; elle est admirablement située pour le commerce ; la ville est régulièrement bâtie, et contient plusieurs établissements publics.

Lansing, nouvelle capitale, est située dans une plaine fertile, près du confluent de la Grande-Rivière et de la rivière aux Cèdres. Pop. 3,000 hab.

134. *Indiana*.—La surface de cet Etat est semblable à celle de l'Ohio ; le sol produit en abondance du froment, du blé-d'Inde, seigle et avoine : on y trouve beaucoup de charbon, de fer, de la chaux et du sel ; les canaux et chemins de fer facilitent le transport des marchandises dans les différentes parties de l'Etat. 1,350,000 hab.

Indianapolis, (17,000), capitale, est bâtie dans une belle plaine près la rivière Blanche : le plan de la ville est très-régulier.

Vévy, remarquable par les vignes cultivées par des Suisses.

135. *Illinois* est un des Etats les plus fertiles de l'Union ; il y a de vastes prairies, arrosées par plusieurs belles rivières. Les principales productions sont le blé, le froment, le seigle, le chanvre et le tabac : les bestiaux, chevaux et pourceaux sont très-nombreux. On y trouve du charbon et du fer. Les mines de plomb près de Galéna, avec celles du Wisconsin, sont les plus riches du monde. Pop. 1,691,200 hab.

Springfield, (7,000 h.), capitale de l'Etat depuis 1840.

Chicago, (200,000), sur le lac Michigan : cette ville est le centre d'un grand commerce. Plusieurs vaisseaux à vapeur y arrivent continuellement et en partent avec les productions du pays.

136. *Missouri*. La surface de cette contrée est diversifiée de hauteurs, plaines et prairies. On y cultive le froment, le blé des Indes, le chanvre et le tabac. Le Missouri est très-riche en minéraux. Les mines de plomb fournissent annuellement plusieurs millions de livres. Le *Pilot Knob* et la Montagne de Fer sont des masses immenses de fer presque pur. Le cuivre, le zinc et le charbon s'y trouvent abondamment. Pop. 1.200.781 h.

Jefferson City, (4,000 h.), capitale, sur le Missouri, contient la maison d'Etat.

St. Louis, (162,500 h.), est favorablement située pour le commerce. Plusieurs vaisseaux à vapeur partent et arrivent de toutes les parties de la vallée du Mississippi.

137. *Arkansas*.—Les terres le long de la rivière Mississippi sont basses et marécageuses, mais dans l'intérieur, elles sont élevées et salubres. Le terrain qui borde les rivières est fertile et produit d'abondantes récoltes de coton et de blé ; les pêches, prunes et autres fruits viennent très-bien. Les fontaines chaudes à 50 milles de Little-Rock sont assez curieuses ; on dit que l'eau est assez chaude pour cuire un œuf en quinze minutes. Pop. 440,775.

Little-Rock, (4,000 hab.), capitale, sur la rivière Arkansas, à 300 milles de son embouchure.

138. *Wisconsin*.—Cette contrée, qui formait la partie occidentale du Michigan, a été organisée comme territoire en 1836, et a été admise dans l'Union, comme Etat, en 1848. Une grande partie de ce pays est encore assez peu connue et est habitée par des Indiens. Il est riche en minéraux : on y trouve beaucoup de plomb, de fer et de cuivre. Les principales tribus sauvages qui occupent ce vaste territoire, sont les Chippéoudés et les Menomenis. Ils subsistent du riz sauvage qui croît dans les lacs, et font leur logement et leurs canots avec une espèce d'écorce. Pop. 778,000 h.

Madison, (7,000 h.), la ville capitale du Wisconsin, est agréablement située sur un bras de la Rivière aux Roches, à mi-distance environ entre le lac Michigan et le Mississippi.

Milwaukie, (45,350 hab.), la plus grande ville de l'Etat, près de

l'entrée de la rivière de même nom, dans le lac Michigan, fait déjà un commerce considérable.

La Prairie du Chien, sur le Mississipi, a été dans l'origine un établissement Canadien.

139. *Iowa*.— Cette contrée, située au nord du Missouri et à l'ouest des Illinois et du Wisconsin, fait partie de l'Union Américaine, comme Etat, depuis 1846. Cette contrée est très-fertile et produit du blé, de l'avoine, etc. On y trouve du charbon, du fer et des pierres calcaires. Les mines d'or sont abondantes, ainsi que celles de plomb. Les principales tribus Indiennes qui demeurent dans cet Etat, sont les Sioux, les Winnebagos, les Iowas, les Saks et les Outagamis ou Renards. Pop. environ 682,500 hab.

Des Moines, (4,500), située sur la rive gauche de la rivière des Moines, est présentement la capitale de l'Etat.

Burlington est la plus ancienne et la plus grande ville de l'Etat.

Dubuque contient plusieurs magasins et hôtelleries.

140. *Californie*.— Cette contrée, maintenant la plus célèbre du monde par ses mines d'or, est située à l'est de l'Océan Pacifique, entre l'Orégon et le Mexique. Elle a été conquise par les Américains en 1846, cédée aux Etats-Unis en 1848, et admise dans l'Union, comme Etat, en 1860. Pop. 384,970.

Cet état est traversé par la Sierra-Nevada et les montagnes de la Côte. Ses principales rivières sont le Colorado, le Sacramento et le San-Joaquin. La région aurifère de la Californie git à la base de la Sierra-Nevada, et s'étend près de 500 milles le long des branches des rivières Sacramento et San-Joaquin. Le métal précieux s'y trouve en grande abondance, et des milliers d'individus sont journellement employés à le recueillir.

Les habitants blancs de la Californie sont des Américains, des Mexicains et des émigrés de toutes les parties de l'Amérique et de l'Europe.

San-José, situé près de la baie de San-Francisco, est le siège du gouvernement, quoique ce ne soit encore qu'un village.

San-Francisco, la plus considérable par sa population et son commerce, Sacramento-City et Stookton, sont les principales villes de l'Etat.

141. *L'Orégon*.— Ce pays s'étend depuis les Montagnes Rocheuses jusqu'à l'Océan Pacifique : il est borné au nord par le parallèle de 49° de latitude, et s'étend au sud jusqu'à la Californie. Le climat y est plus doux que dans les mêmes latitudes, sur l'autre côté du continent. Le froment, le maïs, les fruits et les végétaux y viennent très-bien. Les pins, qui croissent sur le rivage de la rivière Columbia, ont jusqu'à 250 pieds de hauteur. Pop. 52,560.

La capitale, nommée Salem, (2,000 h.), est dans une belle situation sur le Wallamet. Artorio, sur la Columbia, est le principal port d'entrée.



142. *Minnesota*.—C'est un nouvel Etat, formé de parties de l'Iowa et du Wisconsin, et qui s'étend jusqu'à l'Amérique Britannique. Il est habité principalement par les Sioux, les Chippéouais et les Winnébagos. Il s'y trouve un grand nombre de lacs, particulièrement le lac des Bois, et le lac Lapluie, et il est arrosé par la rivière Rouge, la rivière Saint-Pierre ou Minnesota, etc. 170,000 habitants.

Le Nébraska, le Kansas, le Colorado, sont des Etats nouveaux encore peu peuplés, mais riches pour l'avenir.

143. Il y a maintenant plusieurs territoires qui vont devenir Etats d'un jour à l'autre. Ce sont : le territoire du Missouri, vaste solitude, où il y a seulement quelques tribus d'Indiens sauvages. Ce territoire est tout en prairies, dans lesquelles on trouve des troupeaux sans nombre de buffles, d'élan, de daims, de chevaux sauvages, etc. Cette région est visitée par les marchands qui trafiquent avec les Indiens, pour les peaux de buffles, d'ours, de lièvres, etc., qu'ils prennent à la chasse. Les principales tribus qui habitent ce territoire, sont les Pennis, les Ricaris, les Crow et les Pieds-Noirs.

Les autres territoires sont ceux de Washington, capitale Olympia ; du Nouveau-Mexique, capitale Santa-Fé ; l'Arizona, capitale Prescott. Le Nevada, dans les montagnes ; l'Utah, capitale Fillemore-City et Great-Salt-Lake City, la ville des Mormons ; le Dakotah, capitale Jankton, sur le Missouri ; le Montana, capitale Virginia-City ; l'Idaho, capitale Lewiston ; enfin celui d'Alaska, acquis des Russes en 1867. Ce territoire, qui peut avoir quelque avantage par ses ports, sa chasse, est surtout bien placé pour nuire à l'établissement canadien vers le Grand-Océan.

144. Le territoire d'Alaska est borné au nord par la mer glaciale et le détroit de Behring ; à l'est, par la Nouvelle-Bretagne ; au sud, par la ligne 54 degrés 40 minutes nord ; à l'Ouest, par l'Océan Pacifique.

145. *Notions historiques*.—Cette Colonie comprend une étendue de 210,000 milles carrés et une population de 60,000 habitants, outre les peuplades errantes, qui vivent de chasse et de pêche ; les habitants civilisés sont chrétiens ; vers les montagnes rocheuses habitent un grand nombre d'Esquimaux.

146. *Description Générale*.—On ne connaît que les côtes de la mer de Behring, qui sont bordées de glaces pendant une partie de l'année. On y aperçoit de vastes forêts de pins, et de hautes montagnes couvertes de neige, parmi lesquelles on distingue le Mont Saint-Elie, volcan qui s'élève à 16,500 pieds.

Le climat est un peu moins froid que celui de la Nou-

parties de  
que Britan-  
hippéouais  
lacs, parti-  
rosé par la  
tc. 170,000  
s nouveaux  
ont devenir  
du Missouri,  
us d'Indiens  
esquelles on  
de daims, de  
s marchands  
ffles, d'ours,  
ipales tribus  
les Crow et  
pitale Olym-  
na, capitale  
pitale Fille-  
ons ; le Da-  
na, capitale  
ni d'Alaska,  
oir quelq'a-  
é pour nuire  
par la mer  
a Nouvelle-  
utes nord ;  
une étendue  
00 habitants,  
e pêche ; les  
es rocheuses  
que les côtes  
es pendant  
s forêts de  
parmi les-  
qui s'élève  
de la Nou-

velle-Bretagne sous les mêmes latitudes. La pêche et la chasse abondent partout. La compagnie Russe-Américaine a fondé divers comptoirs qui font annuellement £33, 330 d'exportations en fourrures. La capitale est le Nouvel-Arkangel, petit fort situé dans l'île de Sitka. Il y a environ 1,200 habitants, une forteresse, un palais pour le gouvernement, une église grecque, un hôpital et un chantier de construction pour les vaisseaux.

Les indigènes ont beaucoup d'industrie naturelle ; ceux qui sont sur les côtes construisent leurs pirogues avec art et les conduisent avec une grande adresse.

147. Les îles qui dépendent de l'ex-Amérique Russe sont ; les îles de Clarke, de St. Mathieu, de St. Paul, de St. George ; les îles Aléoutiennes ; l'île de Kodiak, l'Archipel du Prince de Galles ; enfin le comptoir de Bodéga, sur la côte de la Nouvelle-Californie.

148. Les États-Unis sont tolérants en religion ; il y en a de toutes sortes. Le protestantisme domine, mais les catholiques sont plus nombreux que n'importe quelle secte, et forment plus d'un douzième de la population totale. Il y a depuis le Concile de Baltimore près de 50 archevêques et évêques catholiques. Il y a des collèges, des couvents, et plusieurs communautés religieuses pour les catholiques. Les Jésuites, les Dominicains, les Rédemptoristes, etc., y fleurissent. L'éducation est très-répendue.

---

## MEXIQUE.

149. Le Mexique est borné au nord par les États-Unis ; à l'est par le golfe du Mexique ; au sud-est, par le Guatimala ; au sud et à l'ouest, par l'Océan Pacifique.

150. *Notions historiques.* Le Mexique fut soumis à l'Espagne en 1521, par Fernand Cortez, qui, avec quelques centaines de soldats, s'empara de la belle ville de Mexico, et conquit un empire florissant. A cette époque, les arts et la civilisation avaient déjà fait quelque progrès chez les Mexicains ; mais leur religion était cruelle, puisqu'ils immolaient à leurs dieux des victimes humaines. On remarque encore aujourd'hui dans cette contrée plusieurs monuments qui attestent la puissance des Mexicains, surtout des Pyramides d'un travail prodigieux.

En 1820, le Mexique s'est détaché de l'Espagne et a formé un Etat indépendant. C'est maintenant une république fédérative, gouvernée par un congrès. La religion catholique y est seule religion d'état, mais elle est persécutée dans les temps d'anarchie.

151. *Description Générale.* — Un plateau qui se soutient à plus de 6,000 pieds de hauteur, couvre tout le Mexique entre le Grand-Océan et le golfe du Mexique. Ce plateau, dominé par les hautes montagnes, paraît s'abaisser vers le nord ; une douce température règne dans l'intérieur ; mais sur les côtes, la chaleur est excessive et l'air très-malsain. Les volcans sont nombreux dans cette contrée ; on y remarque le mont Popocatépetl, c'est-à-dire *montagne fumante*, qui a 16,500 pieds d'élévation.

Le Mexique possède les mines les plus riches du monde ; elles fournissent plus d'argent que toutes les mines réunies du reste de l'Amérique ; elles renferment aussi une grande quantité d'étain. Cette contrée, dont le climat est très-varié, réunit les productions les plus utiles et les plus précieuses du règne végétal ; le blé, le maïs, le sucre, le cacao, la vanille, l'indigo, le bois de campêche, l'acajou, le jalap, le nopal, sur lequel vit la cochenille, etc. Le sol y produit abondamment les pommes, les pêches, les figes, les raisins, les olives, etc. Il arrive souvent que l'on y fait jusqu'à deux ou trois fois, dans une seule année, la récolte du maïs.

Parmi les animaux, on distingue le jaguar, le cougar, et une espèce de chiens muets dont les Mexicains fesaient leur nourriture ; le bison et le bœuf musqué errent en grands troupeaux dans le Nouveau-Mexique et dans la Nouvelle-Californie.

152. *Divisions.* — En 1831, la république du Mexique comprenait 19 Etats confédérés, et cinq territoires, savoir : au nord, le territoire du Nouveau-Mexique (1) ; à l'est, les Etats de Tamaulipas (2), du Nouveau-Léon, et de San-Luis de Potosi ; à l'ouest, l'Etat de Sonora-Sinaloa et les deux territoires de la vieille et de la Nouvelle-Californie ; au centre, les Etats de Guanaxuato, de Xalisco, de Zacatécas, de Chihuahua (3), de Cahahuila (4), du

---

(1)(2)(3)(4) Partagés entre la république du Mexique et le Texas.

Texas (1), de Durango, et le territoire de Colima, enclavé dans le Xalisco ; au sud, les Etats de Mexico, de Querretaro, de Mechoacan, de Vera-Cruz, de la Puébla, d'Oaxaca, de Tabasco, de Chiapa, de Yucatan, et le territoire de Tlascalala, enclavé dans l'Etat de la Puébla.

En 1848, le Mexique s'est vu forcé de céder aux Etats-Unis une partie très-considérable de son territoire, particulièrement le Texas, le Nouveau-Mexique et la haute Californie, et depuis, la Sonora, en attendant qu'il soit annexé tout entier.

153. *Population.*—La population du Mexique est évaluée à 8,000,000 d'habitants tous catholiques.

154. *Villes.*—Mexico, capitale, une des plus belles du Nouveau-Monde. Elle est élevée de 7,400 pieds au-dessus du niveau de la mer. On y voit beaucoup de monuments remarquables. Les églises, au nombre d'environ 60, brillent surtout par leurs richesses. La cathédrale est la plus grande de l'Amérique ; elle surpasse en richesses toutes celles des deux hémisphères ; la balustrade qui entoure le maître-hôtel est d'argent massif ; les statues de la T. S. Vierge et des Saints sont ou d'argent pur, ou recouvertes d'or et de pierres précieuses. Cette ville possède un superbe hôtel des monnaies, une école des mines, une université, une académie des beaux-arts, un jardin botanique, une école de médecine, diverses manufactures, etc.

La Puébla ; la grande place de cette ville est ornée sur trois faces de portiques, tandis que la quatrième est occupée par une cathédrale qui rivalise en magnificence avec celle de Mexico.

Guanaxuato possède les mines d'argent les plus riches du Mexique.

San-Luis de Potosi, (40,000 hab.), possède une mine d'argent très-riche.

Oaxaca produit beaucoup de coton, de sucre, de soie, cochenille, etc.

Le Mexique est dans l'anarchie depuis le meurtre de Maximilien.

---

## GUATIMALA.

155. Le Guatimala ou Amérique Centrale est borné au nord, par le golfe du Mexique ; à l'est, par la mer des Antilles ; au sud, par l'Océan Pacifique ; à l'ouest, par les Etats Mexicains.

---

(1) Indépendant depuis 1836, et annexé aux Etats-Unis en 1848.

156. *Notions historiques.*—Le Guatemala a longtemps appartenu à l'Espagne, et a fait partie de la vice-royauté du Mexique ; mais il s'est détaché de la métropole en 1821, et forme à présent une république fédérative, gouvernée par un congrès ; la religion catholique est seule reconnue.

Ce pays, situé dans la partie la plus étroite de l'Amérique, comprend une population de 2 millions d'habitants. Cette contrée est une des plus riches de l'Amérique, et serait la plus agréable, si elle n'était exposée à de fréquents et violents tremblements de terre.

157. *Description Générale.*—La grande chaîne de montagnes qui parcourt les deux Amériques, traverse le Guatemala du nord au sud, et y tempère la chaleur. Le sol y est d'une fertilité prodigieuse, mais l'air est malsain sur les côtes, et le pays est souvent bouleversé par de violents tremblements de terre. On y remarque plusieurs volcans, entr'autres celui de Massaya. Cette contrée possède de riches mines d'argent, mais elles ne sont pas exploitées ; elle produit en abondance le maïs, le coton, le sucre, l'indigo, le cacao, la cochenille et de beaux bois de construction. Les animaux domestiques apportés d'Europe s'y sont beaucoup multipliés ; le tapir est l'animal le plus remarquable.

158. *Divisions.*—Le Guatemala est divisé en 5 États, savoir : Guatemala, San-Salvador, Honduras, Nicaragua et Costarica.

159. *Villes.*—San-Salvador, (45,000 hab.), capitale.

Nouveau-Guatemala, (60,000 hab.), est à 12 milles de l'ancien Guatemala, qui fut englouti en 1777, à la suite d'un grand tremblement de terre.

Cartago, (24,000 h.), est située dans la province fertile de Costarica.

Léon, (25,500 hab.) ; sur un grand lac qui a flux et reflux comme la mer.

---

## ILES DE L'AMERIQUE DU NORD.

160. 1° Nous avons déjà parlé à l'endroit des Possessions Britanniques des Iles du Golfe St. Laurent, qui sont Terre-neuve, le Cap-Breton, l'Ile du Prince Edouard, les Iles de la Madeleine, et l'Ile d'Anticosti. Il ne reste qu'à

men  
aux  
pou  
1  
nom  
le G  
class  
Anti  
l'est  
16:  
mier  
bre n  
ques  
Iles S  
étaient  
Espag  
posse  
mèrem  
prenn  
de 2,9  
16  
excell  
pique  
cacao  
la ca  
les o  
cinal  
Le  
verte  
saiso  
tobr  
le re  
iles ;  
tatic  
il n'  
qu'i  
séjo  
Eur  
1  
tes

mentionner St. Pierre et Miquelon, qui appartiennent aux Français et où ils ont une station de pêche et un relai pour leurs vaisseaux.

161. 2<sup>o</sup> *Iles situées dans le Golfe du Mexique.*—On nomme *Antilles* et *Indes Occidentales* les Iles situées dans le Golfe du Mexique ; elles peuvent se diviser en quatre classes, savoir : les Iles Lucayes ou de Bahama ; les Grandes Antilles, au nord ; les Petites Antilles ou Iles du vent, à l'est ; les Iles sous le vent, au sud.

162. *Notions historiques.*—La découverte des Antilles fut le premier fruit du voyage de Christophe Colomb en Amérique : ce célèbre navigateur aborda à l'île St. Sauveur, le 12 Octobre 1492 ; quelques jours après, il découvrit *Cuba* et *Haïti*. Les habitants des Iles Septentrionales étaient d'un caractère doux et timide ; les autres étaient robustes et belliqueux ; ceux-ci résistèrent longtemps aux Espagnols, qui, cependant, les réduisirent et s'emparèrent de leurs possessions. Les Français, les Anglais et les Hollandais y formèrent bientôt plusieurs établissements. Les Iles des Antilles comprennent ensemble une étendue de 45,000 milles, et une population de 2,970,000 habitants.

163. *Description Générale.*—Le sol des Antilles est excellent ; les productions sont toutes celles des pays tropiques : le sucre, le rhum, la mélasse, le coton, l'indigo, le cacao, le gingembre, le poivre, l'aloès, les clous de girofle, la cannelle, le tabac, le maïs, les ignames, les bois précieux, les oranges, les citrons, les ananas, diverses plantes médicinales, etc.

Les Antilles sont généralement montagneuses et couvertes de nombreux volcans. On n'y connaît que deux saisons bien marquées, la saison sèche, depuis la fin d'Octobre jusqu'au mois d'Avril, et la saison des pluies, dans le reste de l'année. Des ouragans affreux ravagent ces îles ; la violence du vent est telle, qu'il renverse les habitations. Les tremblements de terre y sont très-fréquents, il n'y a pas d'île qui ne conserve le souvenir des désastres qu'ils ont causés. La chaleur et l'humidité rendent le séjour des Antilles très-dangereux, surtout pour les Européens ; la fièvre jaune y règne souvent.

164. *Divisions.*—Les Antilles appartiennent à différentes puissances de l'Europe. Les Espagnols possèdent les

Iles de Cuba, de Portorico et de Ste Marguerite; les Français, la Guadeloupe, la Désirade, Marie-Galante et la Martinique; les Danois, St.-Thomas, St.-Jean, Ste. Croix; les Hollandais, St.-Martin, Saba, St.-Eustache, Bonaire et Curaçao; les Suédois, St.-Barthélemi; les Anglais, la Jamaïque, les îles Lucayes, la Barbade, la Grenade, la Trinité, St.-Christophe, St.-Vincent, Mont-Serrat, la Dominique et Tabago.

165. Les *Iles Lucayes* sont situées au nord des Grandes Antilles; elles sont séparées de Cuba par le vieux canal de Bahama, et de la Floride, par le golfe de la Floride. Elles sont au nombre de 500, appartiennent aux Anglais et sont peu considérables; celle nommée St.-Sauveur fut le premier fruit des recherches de Christophe Colomb. Une partie des habitants de ces îles sont constamment occupés à retirer de la mer les équipages et les cargaisons des vaisseaux qui vont se briser sur ces côtes orageuses et remplies d'écueils. Chef-lieu, Nassau, dans l'île de New-Providence. Population totale, 16,500 habitants.

166. Les *Grandes Antilles* sont: Cuba, Haïti, la Jamaïque et Portorico.

*Cuba*, la plus considérable île de toutes les Antilles, a une superficie de 27,000 milles carrés. C'est de cette île que vient le meilleur tabac en poudre, en feuilles et en cigares. La Havane, (120,000 hab.), capitale, célèbre par son port, qui est un des mieux fortifiés du monde.

*Haïti* ou *St. Domingue* a une superficie de 9,900 milles carrés. Le sol de cette île; s'il était bien cultivé, produirait plus de sucre, de coton, de café, etc., que toutes les autres Antilles ensemble. C'est de St. Domingue que vient le plus beau bois d'acajou. Port-au-Prince, (15,000 h.), capitale. Population de l'île, 900,000 habitants, nègres et mulâtres, et environ 30,000 blancs. L'île St. Domingue ou Haïti, qui formait dernièrement une république indépendante, est devenue un empire, au moins nominale, un des chefs militaires, nommé Faustin Soulouque, ayant pris le titre d'empereur, depuis la révolution qui a forcé le président Boyer à se démettre de ses fonctions. Les

Haitiens parlent la langue française et professent la religion catholique.

La *Jamaïque* a une superficie de 2,100 milles. Une bonne partie de l'île est couverte de forêts d'où l'on tire le bois de construction, l'acajou et d'autres bois précieux. Le palmier royal y croît jusqu'à la hauteur de 140 pieds. Spanishtown, (5,000 hab.), capitale; ville principale Kingstown, (30,000 hab.) Population de l'île, 415,000 habitants.

*Portorico* a une superficie de 1,100 milles. Cette île est agréablement parsemée de côtes et de vallons; elle est sujette aux ouragans. St.-Jean, capitale, (30,000 h.) Population de l'île, 230,000 habitants.

167. Les *Petites Antilles* s'étendent du nord au sud, depuis Portorico jusqu'au continent de l'Amérique. On les divise en *Iles du vent* au nord, et en *Iles sous le vent* au sud.

1° Les *Iles du vent* sont en grand nombre; elles sont fertiles en sucre et en coton: elles portent aussi le nom d'*Iles Vierges*; les principales sont St.-Thomas, St.-Jean, Ste.-Croix, Tortole, Virginie, Anegada.

*Anguille*, est ainsi nommée à cause de sa forme tortueuse.

*St. Martin*, sa principale richesse consiste en des mines de sel.

*St. Barthélemi*, il n'y a ni puits ni fontaine; si l'eau de pluie vient à manquer, les habitants vont en chercher à St. Christophe.

*La Bermude*, terrain bas et fertile; c'est de là que viennent les meilleurs cocos.

*St. Eustache* est une énorme pyramide qui s'élève du sein de la mer, et qui jusqu'au sommet est couverte de plantations de tabac.

*St. Christophe*, montagneuse; dans l'intérieur est le Mont-Misère, de la hauteur de 3,700 pieds.

*Newis*, autre montagne isolée, qui sort de la mer en forme de cône: c'est un volcan éteint.

*Antique*, fertile, mais sujette à de grandes sécheresses.

*Mont-Serrat*, les deux tiers de cette île sont un pays montagneux et stérile.

La *Guadeloupe* est composée de deux îles séparées par un détroit qu'on nomme la *rivière salée*; la partie de l'est se nomme *Grande-Terre*; celle de l'ouest, *Basse-Terre*.

La *Désirade* et *Marie-Galante* dépendent de la Guadeloupe.

La *Martinique*, la principale des Antilles françaises, est couverte







0  
E E E E E  
18 20 22 25  
18

ii  
01  
E E E E E

de petits côteaux, qui ont la forme d'un pain de sucre. Fort-Royal, capitale, (10 000 hab.)

*St. Lucie*, sol inégal mais fertile et climat salubre.

*St. Vincent*, la moitié de l'île appartient à des Nègres indépendants, qu'on appelle Caraïbes noirs.

La *Barbade* produit annuellement une grande quantité de sucre, de rhum, de mélasse et de coton.

La *Grenade*, très-fertile ; l'intérieur de cette île est montagneux.

Tabago, sol très-riche ; cette île est à l'abri des ouragans auxquels toutes les autres îles sont exposées.

168. Les *Iles sous le vent* sont : La Trinité, Ste. Marguerite, Tortuga, Bonaire, Curaçao et Aruba.

---

## AMÉRIQUE MÉRIDIONALE.

169. L'Amérique Méridionale est bornée à l'est par l'Océan Atlantique, au sud, par le Détroit de Magellan, qui la sépare de la Terre de Feu, à l'ouest, par le Grand Océan, et au nord, par la mer des Antilles et l'Isthme de Panama. L'Amérique Méridionale se divise en neuf parties, (voir page 12).

---

## COLOMBIE.

170. La Colombie est bornée à l'est par la Guyane et l'Océan Atlantique : à l'ouest, par le Grand-Océan et le Guatimala ; au nord, par la mer des Antilles, et au sud, par le Pérou et le Brésil.

171. *Notions historiques.*—La Colombie faisait partie des possessions Espagnoles, sous les noms de *Terre-Ferme*, de *Nouveau-Royaume de Grenade* et de *Capitaineries de Caracas*. Lorsque les Espagnols la découvrirent, elle était occupée en grande partie par des peuples qui avaient déjà fait des progrès dans la civilisation ; le centre de leur religion était dans la vallée de Bogota.

La Colombie a commencé à se détacher de l'Espagne en 1811, mais elle n'a achevé la conquête de son indépendance qu'en 1822. Depuis 1831, elle est divisée en trois républiques indépendantes, mais confédérées, gouvernées chacune par un président et par un congrès. La religion catholique est la seule permise dans ces Etats.

172. *Description Générale.*— Cette contrée, située sous la zone torride, n'est pas dans son étendue brûlée par l'ardeur du soleil; les montagnes qui la couvrent y rendent le climat froid, et même glacé dans quelques parties; dans d'autres règne un printemps éternel, tandis que, sur la plupart des côtes, l'humidité et la chaleur rendent l'air insalubre. Les parties qui ne sont pas couvertes de hautes montagnes ou de rochers, sont généralement très-fertiles, si ce n'est dans quelques plaines de l'intérieur; dans le voisinage de la Guyane, il y a une plaine de 6,000 milles carrés, qui n'offre qu'un désert affreux pendant la saison sèche.

Ce pays est souvent ravagé par de terribles tremblements de terre. On y voit un grand nombre de volcans, dont les plus remarquables sont le Pichincha et le Coto-paxi, près de Quito. Le Chimborazo, près de la même ville, est la plus haute montagne des Andes et de toute l'Amérique; il s'élève à 19,500 pieds.

On trouve dans la Colombie des mines d'or, d'argent, de platine, de cuivre, d'émeraudes, etc. Elle produit abondamment le cacao, le tabac, l'indigo, le quinquina; la variété de son climat fait qu'on y trouve les diverses productions des contrées du nord et du midi; les flancs des montagnes et quelques vallées sont couvertes de belles forêts. Les plaines de l'Orénoque sont peuplées d'un grand nombre de mulets, de bœufs et de chevaux sauvages. La principale nourriture des habitants de la Colombie et de toute l'Amérique Méridionale, est le manioc, dont la racine préparée tient lieu de pain. Les plus importantes ressources alimentaires sont ensuite les ignames, les patates, les bananes, le riz et le maïs.

On donne à la Colombie une étendue de 48,000 milles et une population de trois millions d'habitants.

173. *Divisions.*— La Colombie se divise en trois républiques qui sont: 1° la *Nouvelle-Grenade*, cap. Bogota; elle comprend cinq départements.—Isthme, cap. Panama; Magdalena, cap. Carthagène; Boyaca, cap. Tunja; Cundinamarca, cap. Bogota; Cauca, cap. Popoyan.

2° La république du *Sud* ou *Equateur*, cap. Quito,

renferme trois départements.—Equateur, cap. Quito, Guayaquil, cap. Guayaquil ; Asuay, cap. Cuença. Plusieurs villes et une grande étendue de pays ont été détruites par le tremblement de terre du 13 septembre 1868.

3° La république de *Venezuela* forme 4 départements : Venezuela, cap. Caracas ; Orénoque, cap. Varinas ; Julia, cap. Maracaïbo ; Maturin, cap. Cumana.

174. *Villes*.—Bogota, (45,000h.), est située sur un plateau élevé de plus de 7,980 pieds au-dessus de la mer. L'air y est constamment tempéré, le froment y mûrit en toute saison. A cinq lieues de cette ville, on voit une cascade formée par la rivière Bogota, qui se précipite d'une hauteur de 540 pieds.

Quito, (70,000 hab.), est située presque sous l'équateur ; elle est élevée de 8,700 pieds au-dessus du niveau de la mer ; les tremblements de terre y sont fréquents. A 13 lieues au sud-est de Quito est la *Métairie d'Antisana*, située sur la montagne volcanique du même nom, à une hauteur de 12,300 pieds ; c'est le plus élevé des lieux habités.

Caracas, (53,000 hab.), à cinq lieues de la mer ; cette ville a beaucoup souffert des tremblements de terre.

Carthagène, (18,000 hab.), est un port sûr et commerçant, mais dont les environs sont insalubres.

Panama, (10,000 hab.) ; sa situation sur l'isthme est remarquable ; elle joint les deux Amériques et fait un grand commerce.

## GUYANE.

175. *Notions historiques*.— Cette contrée est située au nord du Brésil et à l'est de la Colombie. Les Français ont essayé les premiers de s'établir dans la Guyane, en 1631, mais la plupart de leurs tentatives furent désastreuses ; ce n'est que depuis le milieu du siècle dernier que cette colonie a acquis de l'importance. Les Hollandais y commencèrent leurs établissements en 1633 ; les Anglais leur en ont enlevé une partie en 1803 et en 1814. L'intérieur de cette contrée est encore très-peu connu ; il est occupé par des Indiens et des Nègres indépendants.

176. *Description Générale*.—Les côtes de la Guyane sont généralement basses, marécageuses et couvertes de forêts très-épaisses ; la partie de l'intérieur où les voyageurs ont pénétré, est couverte de savanes, de forêts, de lacs, de nombreuses rivières, dont la navigation est interrompue par des rochers. La saison des pluies dure

huit mois; la sécheresse est si grande pendant le reste de l'année, qu'une partie du bétail meurt de faim et de soif. La chaleur et l'humidité donnent une vigueur prodigieuse à la végétation de la Guyane; on y trouve en abondance les productions des pays chauds: le café, le sucre, le cacao, le girofle, la gomme élastique, le roucou, le coton, etc.; on y fait des plantations de poivre.

177. *Divisions.*—La Guyane est divisée en trois parties, savoir: 1° La *Guyane Anglaise*, (255,000 hab.), cap. Georgetown; 2° la *Guyane Hollandaise*, (53,800 hab.), cap. Paramaribo; 3° la *Guyane Française*, (28,000 h.), cap. Cayenne.

178. *Villes.*—Georgetown, (25,500 hab.), sur le fleuve Démérary; cette ville exporte en Angleterre beaucoup de sucre, de rhum, de café, de coton.

Paramaribo, (20,000 hab.), est située sur le fleuve Surinam, à 7 lieues de la mer; ses rues sont bien alignées, bordées d'orangers, de citronniers et de tamariniers; elle fait un grand commerce.

Cayenne, (5,000 hab.), située dans une île du même nom, fait un commerce assez considérable des produits de la colonie; la chaleur y est tempérée par les brises de mer. C'est dans cette colonie, à *Sinamary*, que l'on déporta beaucoup de victimes de la révolution française.

---

## BRÉSIL.

179. Le Brésil est borné au nord par la Colombie et la Guyane; à l'est par l'Atlantique; au sud, par les Provinces-Unies, le Paraguay et l'Uruguay; à l'ouest, par la république de Bolivie et le Pérou.

180. *Notions historiques.*—Cette riche contrée est une colonie du Portugal, qui l'a possédée depuis le commencement du XVI<sup>e</sup> siècle jusqu'en 1822, époque à laquelle Don Pedro, fils du roi de Portugal, en fut proclamé Empereur. Les nègres, presque tous esclaves, y forment la moitié de la population; le reste se compose principalement de blancs et d'hommes de sang mêlé, presque tous libres, et de nombreuses tribus indiennes, dont la plupart arrent encore dans les forêts de l'intérieur. Le gouvernement est une monarchie constitutionnelle. La religion catholique est la seule permise. La population est de 7,000,000 d'habitants.

181. *Description Générale.*—Le nord du Brésil offre de vastes plaines marécageuses, chaudes et malsaines ; on trouve, dans le midi, quelques chaînes de montagnes peu élevées, et des vallées agréables, très-fertiles ; les pays éloignés des côtes sont généralement peu connus et occupés par des tribus sauvages.

Le Brésil, situé dans la Zone Torride, n'a pas d'hiver, mais il est sujet aux pluies périodiques et aux débordements des grands fleuves qui l'arrosent ; ceux de la rivière du Paraguay forment l'immense marais de Xérayes, qui s'étend aussi dans le Haut-Pérou.

On trouve en abondance dans cet empire, l'or, les diamants, les améthistes, les topazes, et d'autres pierres précieuses, de beaux bois de construction, et un bois rouge appelé *Brésillet*, qui a donné son nom à cette contrée. Le commerce en tire encore du riz, du coton, du tabac, du sucre, du café, du cacao, de l'indigo, de l'ipécacuana, etc.

D'innombrables troupeaux de bœufs et de chevaux errent en liberté dans les pâturages ; la race en a été apportée par les Européens. Ils fournissent aux Brésiliens beaucoup de peaux, de cornes, de suif, qui sont l'objet d'une exportation assez considérable. Parmi les animaux indigènes, on remarque le jaguar, les singes, les crocodiles, le serpent à sonnettes, les autruches, les perroquets, des papillons aux couleurs les plus brillantes, et des insectes coléoptères qui jettent une vive lumière pendant la nuit.

182. *Divisions.*—L'Empire du Brésil est divisé en 20 provinces, dont 7 au nord, 6 au milieu, et 7 au sud.

Les 7 provinces du nord sont : Para ; Maranham ; Spara ; Rio Grande del Norté, cap. Natal ; Pianhy, cap. Ayras ; Paraíba ; Pernambouc.

Les 6 provinces du milieu sont : Sergipe ; Pahia ; Porto-Seguro ; Goyas, cap. Villa-Boa ; Matto-Grosso ; Alagoas.

Les 7 provinces du sud sont : Espirito-santo, cap. Victoria ; Minas Géraés, cap. Villa-Rica ; St. Paul ; Rio-Janeiro ; Ste. Oatherine, cap. Destéro ; Rio Grande du sud ou San-Pedro, cap. Portalégre.



B Brésil offre  
m malsaines ;  
montagnes  
fertiles ; les  
eu connus

as d'hiver,  
x déborde-  
de la ri-  
e Xérayes,

or, les dia-  
pierres pré-  
bois rouge  
contrée. Le  
tabac, du  
uana, etc.

vaux errent  
é apportée  
liens beau-  
objet d'une  
maux indi-  
cocodiles, le  
des papil-  
etes coléop-  
mit.

ivisé en 20  
u sud.

Maranham ;  
anhy, cap.

ahia ; Por-  
asso ; Ala-

santo, cap.  
Paul ; Rio-  
Grande da

183. *Villes.*—Rio-Janeiro, (296,000 hab.), capitale, au fond d'une baie, possède un des ports les plus vastes et les plus sûrs de l'univers.

Bahia ou San-Salvador, (125,000 hab.), sur la baie de Tous-les-Saints, a été la capitale du Brésil jusqu'en 1773.

Pernambouc, (27,000 hab.), est composée de 2 villes : *Olinda*, sur le penchant d'une montagne, et le Récif, sur le bord de la mer.

Saint-Paul, (22,000 hab.), est connue par les expéditions des aventuriers qui s'y étaient établis, et qui découvrirent beaucoup de mines d'or.

## PÉROU.

184. Le Pérou est borné au nord par la Colombie ; à l'est, par le Brésil ; au sud, par la république de Bolivie ; à l'ouest, par le Grand-Océan.

185. *Notions historiques.*—Avant la découverte de l'Amérique, le Pérou formait un empire puissant et civilisé, dont les souverains étaient appelés *Incas*. On les regardait comme les fils du soleil. Les Péruviens employaient l'or aux usages les plus vils, et en amassaient pour des sommes immenses dans leurs monuments.

François Pizarre conduisit une troupe d'aventuriers Espagnols au Pérou en 1524, et fit la conquête de cette riche contrée, qui resta soumise à l'Espagne jusqu'en 1821. A cette époque, elle se révolta contre la métropole et se constitua en république.

L'étendue du Pérou est de 165,000 milles carrés, avec une population de 1,500,000 habitants. La religion catholique est seule reconnue au Pérou. Les Sauvages sont livrés au fétichisme.

186. *Description Générale.*—Cette contrée, si renommée par la richesse de ses mines d'or et d'argent, n'offre sur la côte du Grand-Océan, que de vastes plaines sablonneuses, arides, généralement dépourvues de végétation et d'habitants : jamais en aucune saison il ne pleut ni ne tonne dans cette partie du Pérou. Les sommets âpres et stériles des Andes s'élèvent dans l'intérieur ; il y règne un hiver perpétuel ; mais au pied de ces hautes montagnes, on trouve des vallées bien arrosées, qui offrent sans cesse les productions du printemps réunies à celles de l'automne ; jamais l'hiver n'y est rigoureux, jamais les chaleurs n'y sont excessives.

Le Pérou renferme d'abondantes mines d'or, d'argent,

de mercure, d'émeraudes, dont les produits sont l'objet d'un grand commerce. On en exporte aussi des vins, des eaux-de-vie, du sucre, du quinquina, des laines de vigognes; enfin il offre toutes les productions des climats les plus variés. Le penchant des montagnes et la plaine qui s'étend à l'orient, sont couverts de forêts toujours vertes.

Le cougar et le jaguar sont les principaux animaux de cette contrée; les autres quadrupèdes indigènes les plus remarquables sont le lama, la vigogne et l'alpaca. Le condor habite les montagnes, et l'on trouve, dans les plaines basses et humides, d'énormes serpents et d'innombrables insectes; parmi ces derniers, on distingue le *sustillo*, qui fait un tissu semblable à du papier.

187. *Divisions.*—Le Pérou est divisé en 7 intendances, qui portent le nom de leurs capitales; ce sont: Lima, Truxillo, Puno, Junin, cap. Huanuco; Ayacucho, cap. Guamanga; Cuzco et Aréquipa. Cette ville et plusieurs autres ont été englouties par le tremblement de terre du 13 septembre 1868.

188. *Villes.*—Lima, (72,000 hab.), capitale, sur la rivière Rimac, à 6 milles de la mer. Depuis trois siècles, cette ville a été le grand dépôt des richesses métalliques de l'Amérique Méridionale. La ville de Callao lui sert de port.

Cuzco, (45,000 hab.), capitale de l'empire sous les Incas, conserve encore beaucoup de monuments de son ancienne grandeur.

Aréquipa, (85,000 hab.), près d'un volcan considérable, est dans une contrée délicieuse, mais souvent ravagée par des tremblements de terre.

Truxillo, (12,000 h.), fut bâtie par Pizarre, qui lui donna le nom de sa ville natale.

---

## HAUT-PÉROU OU BOLIVIE.

189. Le Haut-Pérou est borné au nord-est par le Brésil; au sud-est, par les Provinces-Unies de la Plata; au sud-ouest, par le Chili et le Grand-Océan; au nord-ouest, par le Pérou.

190. *Notions historiques.*—Ce pays, qui d'abord avait fait partie du Pérou, et qui depuis fut compris dans le Buénos-Ayres, suivit le sort de ce gouvernement, qui en 1810 secoua le joug Espagnol. En 1825, le Haut-Pérou se déclara république, et prit le nom de *Bolivia*, en l'honneur de Bolivar, auteur de son indépendance.

L'étendue du Haut-Pérou est de 185,000 milles carrés, renfermant une population de 1,716,000 habitants tous catholiques.

191. *Description Générale.*—Cette contrée se partage en trois parties, qui offrent des aspects différents ; au milieu, sont de hautes montagnes et des rochers nus entrecoupés de quelques vallées fertiles et cultivées ; à l'est, s'étendent des plaines immenses couvertes de forêts et inondées dans la saison des pluies ; à l'ouest, est un pays aride, inhabitable, compris entre les Andes et l'Océan ; on l'appelle le *Désert d'Aiacama*.

Les montagnes renferment de riches mines d'argent et d'or. Un printemps perpétuel règne dans les vallées ; on y voit croître la vigne, l'olivier, le palmier, le cacaoyer, l'arbre à quinquina, le cirier des Andes, la canne à sucre, etc. On trouve sur les montagnes plusieurs espèces de bois incorruptibles.

192. *Divisions.*—Le Haut-Pérou est divisé en six provinces, dont les capitales sont Chuquisaca, la Paz, Santa-Cruz de la Sierra, Potosi, Oruro, et Cochabamba.

193. *Villes.*—Chuquisaca, (25,000 h.), capitale : les Espagnols lui ont donné le nom de *plata* qui signifie *argent*, à cause des riches mines de ce métal qui se trouvent dans le voisinage.

La Paz, (43,000 h.). On trouve près de cette ville de riches mines d'or ; la rivière qui y passe roule sur une grande quantité de paillettes de ce métal, que les habitants recueillent.

Potosi, (9,000 h.), près du Pilcomayo, possède les mines d'argent les plus abondantes après celles de Guanaxuato dans le Mexique.

---

## PARAGUAY.

194. Le Paraguay est borné au nord et à l'est, par le Brésil ; au sud et à l'ouest, par la Plata.

195. *Notions historiques.*—Le Paraguay fut longtemps réuni à la Plata, sous la domination Espagnole. Une partie des Indiens de ce pays et de quelques provinces voisines, appelés *Guaranis*, furent

civilisés par des missionnaires Jésuites, qui leur apprirent à vivre du travail de leurs mains. Ces religieux gouvernèrent le pays, qui fut connu alors sous le nom de *Pays des Missions*. Lorsqu'ils en furent chassés, en 1767, les établissements Indiens diminuèrent de moitié; cependant, depuis cette époque, la population s'est accrue considérablement. Le Paraguay forme aujourd'hui un Etat dont le chef, qui est absolu, prend le titre de *dictateur*; la religion catholique y est seule admise. On donne au Paraguay une superficie de 39,000 milles carrés, avec une population de 600,000 hab.

196. *Description Générale.*—Le Paraguay offre quelques montagnes et beaucoup de plaines marécageuses, coupées par de nombreuses rivières et inondées en partie dans la saison des pluies. Le sol est très-fertile; il donne presque toutes les productions les plus recherchées de l'Amérique. On en exporte principalement du thé ou *herbe du Paraguay*, du tabac, du coton, du sucre, des figues, des olives, des oranges, etc.

197. *Villes.*—Assomption, (25,000 h.), cap., sur la rive gauche du Paraguay.

Villa-Rica, Curuguati, Itapua et la Conception sont les villes les plus remarquables.

198. Depuis le 27 Août 1828, le *Benda Oriental* s'est constitué en république sous le titre de l'Uruguay. La ville principale de cette république est Monte-Video, (15,000 hab.), sur la rive gauche de la Plata. La population totale est de 70,000 habitants. Le climat et les productions sont les mêmes que dans les contrées voisines.

---

## BUÉNOS-AYRES.

199. Buénos-Ayres est borné au nord par le Haut-Pérou; à l'est, par l'Atlantique; au sud, par la Patagonie; et à l'ouest, par le Chili.

200. *Notions historiques.*—Cette contrée, découverte en 1515 par Juan Diaz de Solis, dépendait autrefois des Espagnols: en 1810, elle s'est soulevée, et a formé une république. L'industrie est encore peu développée dans le Buénos-Ayres; on trouve même dans l'intérieur une population descendue des anciens Espagnols, qui a embrassé un genre de vie tout-à-fait indépendant et presque sauvage, qui ne s'occupe qu'à élever des troupeaux de bœufs et de

La religion catholique est celle de l'Etat, mais les autres cultes sont tolérés.

On donne au Buénos-Ayres une superficie de 420,000 milles carrés, avec une population de 700,000 hab.

201. *Description Générale.*—Des plaines marécageuses occupent tout ce pays ; à l'ouest s'élèvent les hautes montagnes des Andes, dont la base offre des vallées fertiles, propres à toutes les cultures ; au midi, s'étendent des plaines désertes et salées, appelées *Pampas*, qui sont couvertes d'herbes longues et épaisses, et entièrement dénuées d'arbres. Les fleuves débordés dans la saison des pluies, forment presque partout d'immenses marais.

Le climat de cette contrée est assez chaud pour produire la vigne, l'olivier, le coton, la canne à sucre, etc. ; ce pays possède d'innombrables troupeaux de bœufs, de chevaux, de chèvres, de moutons, ainsi que des vigognes, des lamas et des alpacas, qui donnent de très-belle laine. On y trouve aussi des crocodiles et des autruches moins grandes que celles d'Afrique.

202. *Divisions.*—La république de Buénos-Ayres est divisée en 8 principales provinces, qui sont : Buénos-Ayres, Mendoza, Cordova, Salta, Tucuman, Corrientes, Entre-Rios et Santa-Fé.

203. *Villes.*—Buénos-Ayres, (122,000 h.), sur la Plata, a tiré son nom de la bonté de l'air qu'on y respire. Cette ville fait tout le commerce du pays ; elle exporte beaucoup de bestiaux, de mulets, de chevaux, de cuirs, de laine, etc.

Tucuman, (5,000 h.), abonde en grains, fruits et gibier.

Cordova, (10,000 h.), et Mendoza, (8,000 h.), sont remarquables, la première par son université, la seconde par le commerce qu'elle fait avec le Chili.

---

## CHILI.

204. Le Chili est une étroite lisière de pays compris entre les Cordillères, qui le séparent du Buénos-Ayres, et le Grand-Océan ; il est borné au nord par le désert d'Atacama, et au sud, par la Patagonie.

205. *Notions historiques.*—Le Chili fut conquis, en 1540, par l'Espagnol Pierre Valdivia; mais en 1818, ce pays a rompu les liens qui l'unissaient à l'Espagne et a formé une république. Les Araucaniens, peuple belliqueux, qui en occupe une partie, n'ont jamais pu être soumis par les Espagnols. La religion catholique est seule reconnue au Chili. On donne à cette contrée un superficie de 68,000 milles carrés, avec une population de 1,500,000 h.

206. *Description Générale.*—L'aspect du Chili est extraordinairement pittoresque. Les sommets des Andes sont partout remplis de volcans et partout couverts de neiges éternelles. Au-dessous, vers l'ouest, sont plusieurs rangs de montagnes beaucoup moins élevées, qui entourent des plateaux fertiles et bien arrosés. Le passage d'un plateau à l'autre est difficile: il faut franchir des chemins escarpés, des précipices, des torrents sans nombre, qui descendent des Andes vers la mer. Enfin la côte maritime n'offre guère que des plaines arides et stériles. Le désert d'Atacama est une mer de sable où il ne paraît ni herbe ni plante, ni rien de vivant. Le voyageur qui a l'imprudence de s'y engager, n'a pour guide que les os desséchés et blanchis des mulets, qui ont péri en voulant traverser cette affreuse solitude. Dans les provinces voisines du désert d'Atacama, il ne pleut jamais. Le soleil, depuis le mois de Novembre jusqu'au mois de Mai, est constamment serein et sans nuage. La chaleur n'y est point excessive, étant modérée par la proximité des Andes. En général, le climat du Chili est très-salubre.

On tire de cette contrée beaucoup de cuivre, de l'or, de l'argent, des topazes, des rubis, des saphirs, etc. On trouve en abondance le blé, le maïs, le sucre, le coton, le vin, les figues et toutes les productions des plus belles contrées de l'Europe. Les forêts du Chili nourrissent des arbres énormes, les uns précieux à cause de leurs bois incorruptibles, les autres utiles par leurs résines et leurs gommés. Les animaux sont les mêmes qu'au Pérou. On y trouve la vigogne, le lama, le condor, l'autruche, le flamant, le colibri, le pélican, etc.

207. *Divisions.*—Le Chili se divise en 3 parties: 1° *Le Chili proprement dit*, cap., Santiago; 2° *l'Arcanés*,

cap., Arauca ; 3<sup>e</sup> Les *Iles* : l'Ile de Chilô, cap., San Carlos, et les Iles de Juan Fernandez

208. *Villes* —Santiago, (80,000 h.), cap. du Chili, est située à 90 milles de la côte, dans une contrée dont le point de vue est charmant. La plupart des maisons sont d'un étage et entourées de jardins. Les bâtiments publics sont beaux et les rues droites.

Valparaiso, (20,000 h.), port sur l'Océan très-fréquenté et défendu par une bonne forteresse ; cette ville fait un grand commerce de blé et de fruits excellents.

---

## PATAGONIE.

209. La Patagonie est une vaste contrée occupant toute la pointe méridionale de l'Amérique ; sa superficie est d'environ 190,000 milles, et sa population d'environ 200 000 habitants.

210. *Description Générale.*—La Patagonie est presque déserte et peu connue ; les côtes orientales sont nues, arides, sablonneuses et privées d'eau douce ; la partie occidentale est couverte de montagnes. Elle fut découverte en 1520 par Magellan, d'où vient qu'on l'appelle quelquefois *Terre Magellanique*.

Les Patagons ont la face large, le nez écrasé, la bouche grande, les lèvres épaisses, les dents blanches, les cheveux noirs, le teint cuivré, les cuisses et les jambes très-courtes comparativement à leur stature. Leurs vêtements sont des peaux de vigogne cousues ensemble en manière de manteaux carrés. Leur coiffure est une toque ornée de plumes. Lorsqu'ils vont à la guerre, ils portent une cuirasse de peau et un casque de cuir. L'arc, la fronde et la lance, dont le fer est remplacé par un os très-pointu, sont les principales armes de toutes les tribus de la Patagonie ; leur hauteur commune est de 6 à 7 pieds. Les Patagons échangent des peaux contre les divers articles de commerce qui leur sont vendus par les autres nations. Il n'y a pas de ville dans la Patagonie. —On les dit paisibles et hospitaliers ; ils ont toujours conservé leur indépendance. Leur pays est froid, sujet à des changements subits de température et exposé à des vents impétueux.

211. *Remarques.*—Comme on l'a vu en étudiant cette partie de l'Amérique en détail, elle possède deux grandes chaînes de montagnes, celles du Brésil et les Cordillères qui renferment les plus hautes montagnes de tout le continent, le Chimborazo, le Pinchincha, et le Cotopaxi. Ces montagnes sont riches en volcans.

212. Les plus grands fleuves sont celui des Amazones, le plus grand de l'univers, qui coule des Cordillères dans l'Atlantique presque sous l'équateur, et dont les nombreux tributaires sont de très-grandes rivières. La Plata et l'Orénoque, qui coulent aussi dans l'Atlantique.

213. Les principales Iles sont celles de la mer des Antilles, celle de Maréjo, à l'embouchure du fleuve des Amazones; celle de Fernandez; la Terre de Feu; l'archipel de la Mère de Dieu, celui de Magellan; la terre des États; les Iles Malouines ou Falkland, et enfin à 400 lieues au sud du cap Horn, qui fait la pointe de l'Amérique, se trouve la Géorgie Australe, avec les Orozdes, la Terre de Joinville, celle de Louis-Philippe, celle de Graham, et d'autres Iles encore plus au sud. On prétend qu'il y a là tout un continent, et l'on a trouvé dans ces régions deux volcans en feu, l'Erébus et le Terror, noms des vaisseaux qui les ont découverts.

214. Les détroits de l'Amérique du sud sont ceux de Lemaire, de Magellan, etc.

215. Les golfes sont ceux de Darien, des Amazones, de Buéno-Ayres, et de Rio-Janeiro.

216. Enfin l'Isthme de Panama et le Cap Horn complètent nos remarques sur cette vaste contrée.

---

## EUROPE.

217. L'Europe est bornée au nord, par l'Océan Glacial arctique; à l'Ouest, par l'Atlantique; au sud, par la Méditerranée, la mer de Marmara, la mer Noire et le Mont Caucase; et à l'est, par la mer Caspienne, le fleuve et les Monts Ourals.




ette  
des  
ères  
con-  
Ces

nes,  
ans  
eux  
et

An-  
ma-  
l de  
ats ;  
s au  
so  
e de  
et  
a là  
eux  
aux

t de  
nes,  
com-

Gla-  
r la  
t le  
ouve







Jenotte sc.

te  
l'A  
le  
les  
duc  
gion  
leur  
scie  
qu'  
des  
I  
sair  
la z  
cett  
on y  
de f  
2  
prin  
2  
ving  
relig  
més  
2  
qui  
l'Ac  
lan  
la  
Hél  
anti  
Cro  
de l  
Hye  
Dan  
les  
2  
l'Eu  
cetr  
mar  
obn

218. *Description Générale.*—L'Europe est la plus petite partie du monde, n'ayant à peu près que le quart de l'Asie et de l'Amérique, et le tiers de l'Afrique. Quoiqu'elle ait moins d'étendue que les autres parties du globe, elle les surpasse toutes, 1o en population, eu égard à son étendue ; 2o par son commerce, qui s'étend dans toutes les régions de l'univers ; 3o par la civilisation de ses habitants, leur industrie et la perfection à laquelle ils ont élevé les sciences, les arts et la navigation ; 4o enfin par l'autorité qu'ils exercent dans les autres parties du monde, où ils ont des possessions considérables.

L'Europe produit en abondance toutes les choses nécessaires à la vie. L'heureuse température de son climat, sous la zone tempérée, et la variété de sa surface, ont donné à cette partie du globe la supériorité sur toutes les autres : on y trouve peu de mines d'or et d'argent ; mais beaucoup de fer, de plomb, d'étain, de houille, etc.

219. *Divisions.* — L'Europe se divise en 21 parties principales.

220. *Population.*—Elle est d'environ deux cent quatre-vingt millions d'habitants. Les Européens professent la religion chrétienne, excepté environ six millions, tant mahométans que Juifs ou idolâtres.

221. *Iles.*—Les principales d'As de l'Europe sont celles qui se trouvent au Cap-nord, au nord de la Suède, dans l'Atlantique : *Tromson, Loffoden, Helgoland, Alland, Gothland ; l'Islande, les îles Féroé, Séeland, Laland, et Fionie ; la Grande-Bretagne, l'Irlande, Schetland, les Orcades, les Hébrides, Man, Anglesey, Aurigny, Guernesey, Jersey, et autres adjacentes à l'Angleterre. Sur les côtes de la France, Croix, Belle-Ile, Ile-Dieu, Noirmoutiers, Oléron, Ile de Rhé. Dans la Méditerranée, les îles Baléares, Lérins, Hyères, Sardaigne, Corse, Elbe, Lipari, la Sicile, Malte. Dans l'Archipel, Négrepont, Lemnos, Candie, Milo, etc., les îles Ioniennes, Corfou, Pazo, Ithaque, Céphalonie, etc.*

222. *Presqu'îles.*—Les six principales presqu'îles de l'Europe sont : la Suède avec la Norwège et la Laponie, entre la mer du Nord et la Baltique ; le Jutland en Danemark ; l'Espagne avec le Portugal, entre l'Océan et la

Méditerranée ; l'*Italie*, entre la Méditerranée et l'*Adriatique* ; la *Morée*, au sud de la Grèce, dans la Méditerranée, et la *Crimée* dans la Mer-Noire.

223. *Isthmes*.— Il n'y a que deux Isthmes en Europe, savoir : celui de *Corinthe*, à l'entrée de la Morée ; et celui de *Pérlcop*, à l'entrée de la Crimée.

224. *Caps*.— Les principaux caps sont : le *Cap Nord*, à l'extrémité nord de la Suède ; le cap *Landesness*, au sud de la Norvège ; les caps *Clear*, *Land's end*, et *Lixar*, en Angleterre ; le cap de la *Hogue*, à l'ouest de la France ; le cap *Finistère*, dans l'Espagne ; le cap *St. Vincent*, au sud-est du Portugal ; le cap *Leuca*, dans l'Italie ; et le cap *Matapan*, en Morée.

225. *Montagnes*.— Les principales chaînes de montagnes sont : les monts *Dophrines*, autrefois Alpes Scandinaves, qui séparent la Norvège de la Suède ; les *Pyénées*, qui séparent la France de l'Espagne ; les *Cévennes*, qui occupent le centre du Languedoc ; les *Alpes*, qui séparent la France de l'Italie ; les monts *Krapaks*, qui séparent la Hongrie de la Pologne, et les monts *Oural*s, qui séparent la Russie de l'Asie ; le *Caucase* et les *Apennins*.

226. *Volcans*.— On en compte trois principaux : celui du *Mont-Vésuve* en Italie ; celui du *Mont-Etna* en Sicile, et celui du *Mont-Hécla* en Islande.

227. *Golfes*.— Les principaux golfes sont : ceux de *Zuiderzée*, près des Pays-Bas ; ceux de *Botnie*, de *Livonie* et de *Finlande*, dans la mer Baltique ; le golfe de *Gascogne*, au nord de l'Espagne ; les golfes du *Lion*, de *Gènes*, de *Tarente*, de *Lépante*, et de *Thessalonique*, formés par la Méditerranée ; et enfin le golfe de *Venise*, appelé autrement mer Adriatique.

228. *Archipel*.— Il n'y en a qu'un seul, qui est dans la Méditerranée, entre l'Europe et l'Asie ; il a environ 150 îles.

229. *Détroits*.— Les principaux détroits sont : le *Waigatz*, entre la Russie et la Nouvelle-Zemble ; le *Sund*, le *Cattegat*, le canal de *Jutland*, le grand et le petit *Belt*, aux différentes extrémités de la mer Baltique ; le canal du *Nord* et le canal *St. Georges*, entre l'Angleterre et l'Irlande ;

le *Pas-de-Calais* et la *Manche*, entre la France et l'Angleterre ; le détroit de *Gibraltar*, entre l'Espagne et l'Afrique ; celui de *Messine*, appelé autrement le *Phare* de Messine, entre la Sicile et le royaume de Naples ; le détroit de *Gallipoli* ou des *Dardanelles*, appelé autrefois l'*Hellespont*, à l'entrée de la mer de Marmara ; le canal de *Constantinople* ou *Bosphore de Thrace*, entre la mer de Marmara et la Mer-Noire ; enfin le détroit de *Cassa*, qui joint la Mer-Noire à la mer d'Azof.

230. *Fleuves*.—En Angleterre, la *Tamise*, qui passe à Londres et se jette dans le *Pas-de-Calais* ; l'*Humber*, qui se jette dans la mer du nord ; la *Severn*, qui se jette dans le canal de St. Georges.

En Suède, la *Tornéa*, qui la sépare de la Russie et se jette au nord du golfe de Bothnie.

En Russie, la *Dwina*, qui se jette dans la mer Blanche ; la *Néva*, qui passe à St. Pétersbourg et joint le lac Ladoga au golfe de Finlande ; le *Nièmen*, qui se jette dans la Baltique ; le *Dnièster* et le *Dnieper*, qui se jettent dans la Mer-Noire ; le *Don*, ancien *Tanaïs*, qui, grossi de plus de cinq cents rivières, se jette dans la mer d'Azof ; le *Volga*, le plus considérable des fleuves de l'Europe ; il se jette dans la mer Caspienne.

En France, la *Seine*, la *Loire*, le *Rhône* et la *Gironde*.

En Allemagne, le *Rhin*, qui a sa source au mont Saint-Gothard en Suisse, traverse le lac de Constance et se jette dans la mer du nord ; l'*Escaut*, qui a sa source en Picardie, traverse la Belgique et se jette dans la mer du nord ; le *Weser*, qui a sa source en Franconie et se jette dans la mer d'Allemagne, ainsi que l'*Elbe* ; l'*Oder*, qui a sa source dans les monts Krapaks, et se jette dans la Baltique ; le *Danube*, qui prend sa source près la Forêt-Noire, arrose le Wurtemberg, la Bavière, l'Autriche et la Turquie d'Europe, et se jette dans la Mer Noire.

En Pologne, la *Vistule*, qui traverse la Prusse et se jette dans la Baltique.

En Espagne, l'*Ebre* et le *Gaudalquivir*, qui se jettent, le premier, dans la Méditerranée, et le second, dans l'Océan ;

la *Guadiana*, le *Tago* et le *Douero*, qui traversent le Portugal et se jettent dans l'Océan.

En Italie, le *Pô*, qui arrose le Piémont, sépare le royaume Lombardo-Vénitien d'avec les États de Parme, de Modène et de l'Eglise, et se jette dans l'Adriatique ; le *Tibre*, qui sort des Apennins, passe à Rome et se jette dans la Méditerranée.

231. *Lacs*.—On en compte 15 principaux, dont trois en Russie : le *Saïma*, l'*Ontga* et le *Ladoga* ; trois en Suède : le *Wener*, le *Wetter* et le *Müer* ; le lac de *Neuschâtel* en Suisse ; le lac *Léman* ou de *Genève*, entre la France et la Savoie ; le lac de *Constance*, entre la Suisse et l'Allemagne ; les lacs *Majeur*, de *Lugano*, de *Como*, de *Garde*, de *Bolséna*, et de *Célano*, dans l'Italie.

---

## FRANCE.

232. La France est bornée à l'est par le grand duché de Bade, la Suisse, la Savoie et les Alpes ; au sud, par la Méditerranée et l'Espagne ; à l'ouest, par l'Océan ; et au nord par la Meuse, le Pas-de-Calais et la Belgique.

233. *Notions historiques*.—La France est un des plus vastes, des plus riches et des plus beaux États de l'Europe. Elle est située sous un climat très-avantageux : l'air y est pur et tempéré ; son sol est d'une fécondité étonnante, suffisant non-seulement aux besoins d'une population de plus de 38,000,000 d'hab., mais encore à ses plaisirs. Outre un grand nombre de canaux, que l'industrie y a pratiqués, une multitude de rivières l'arrosent et facilitent le transport de ses productions ; ses ports sont fréquentés par toutes les nations et produisent, par des échanges, un bénéfice immense qui anime son commerce.

La France était habitée par les Gaulois ou Celtes, lorsque Jules-César en entreprit la conquête, 48 ans avant la venue de J.-C. Ces peuples courageux défendirent longtemps leur liberté, et il fallut toute la valeur romaine, toute l'habileté de César, et dix ans de travaux et de combats pour les assujettir. Les vainqueurs divisèrent la France en provinces romaines, et la possédèrent longtemps ; mais vers le milieu du troisième siècle, les Francs, peuple de Germanie, profitant de l'état d'épuisement où se trouvaient les Romains, formèrent une ligue dont le but était d'assurer leur liberté et d'étendre leurs possessions. Ils firent plusieurs tentatives pour se




or-  
au-  
Mo-  
bre,  
s la  
is en  
ède :  
l en  
et la  
gne ;  
Bol-

hé de  
par la  
et au  
tes, des  
ée sous  
son sol  
besoins  
re à ses  
trie y a  
itent le  
r toutes  
amienne

e Jules-  
-C. Ces  
il fallut  
ans de  
visèrent  
s ; mais  
Germa-  
Romains,  
é et d'é-  
pour se

Fig. 17.







la *Guadiana*  
tugal et se  
En Itali  
me Lombardie  
dène et de  
qui sort de  
Méditerranée

231. Le  
Russie : le  
le *Wener*,  
Suisse ; le  
Savoie ; le  
les lacs *Mé-*  
*séna*, et d

232. Le  
Bade, la  
Méditerranée  
nord par

233. Le  
plus riche  
un climat  
est d'une  
d'une pop  
plaisirs.  
pratiques  
transport  
les natic  
qui anim

La Fr  
César et  
peuples  
toute la  
travaux  
de Fran  
vers le  
nie, pro  
formers  
tendre

rendre maîtres des Gaules, et l'an 720, Pharamond, leur chef, y fit une irruption importante, mais il ne put s'établir; Clodion, son fils, ne fut ni moins entreprenant, ni plus heureux.

Mérovée ayant pris le commandement de la colonie, parvint à occuper une partie de la Belgique, et mérita, par ses vertus politiques et guerrières, de donner son nom à la première race des rois de France. Childéric, son fils, est moins connu par les aventures qu'on lui attribue, que par l'honneur d'avoir donné le jour au grand Clovis, vrai fondateur de la monarchie française.

Lorsque Clovis monta sur le trône, les Gaules étaient partagées entre les Visigoths, qui occupaient le midi, les Bourguignons, qui s'étaient emparés des provinces comprises entre la Saône, le Rhône et les Alpes, et les Romains, qui possédaient encore les provinces depuis le Rhin jusqu'à la Loire et l'Océan.

Clovis s'étant mis à la tête des troupes, fit la conquête de ces belles contrées, qui avaient tant de fois tenté l'ambition de ses prédécesseurs. Ce prince, aussi bon politique que grand guerrier, fit ce qui était en son pouvoir pour réprimer la licence des soldats et mériter la confiance des évêques, et par eux, celle des peuples. Après la célèbre et miraculeuse victoire remportée à Tolbiac sur les Allemands, il embrassa le Christianisme, et son exemple fut bientôt suivi par toute la nation.

Les souverains qui ont gouverné la France, se divisent en dynasties principales : celle des *Mérovingiens*, qui prend son nom de Mérovée, celle des *Carlovingiens*, qui prend son nom de Charlemagne, et celle de *Capétiens*, qui prend son nom de Hugues Capet; cette dernière comprend les branches de *Valois*, de *Bourbon* et d'*Orléans*; enfin celle des Bonapartes ou Napoléons.

234. *Divisions.*—La France est divisée en 87 départements; les départements sont subdivisés en préfectures et sous-préfectures : les villes où résident les préfets et les sous-préfets, se nomment chefs-lieux d'arrondissements; les autres prennent le nom de cantons : les grandes villes sont elles-mêmes divisées en plusieurs cantons ou justices de paix, et les unes et les autres sont comprises sous les noms de communes ou municipalités.

TABLEAU DES DÉPARTEMENTS ET CHEFS-LIEUX.

| <i>Départements.</i> | <i>Chefs-Lieux.</i> |
|----------------------|---------------------|
| Ain,                 | Bourg,              |
| Aisne,               | Laon,               |
| Allier,              | Moulins,            |
| Alpes (Basses-),     | Digne,              |

*Départements.*

*Chefs-Lieux.*

Alpes (Hautes-),  
Ardèche,  
Ardennes,  
Ariège,  
Aube,  
Aude,  
Aveyron,  
Bouches-du-Rhône,  
Calvados,  
Cantal,  
Charente,  
Charente-Inférieure,  
Cher,  
Corrèze,  
Corse,  
Côte-d'Or,  
Côtes-du-Nord,  
Creuse,  
Dordogne,  
Doubs,  
Drôme,  
Eure,  
Eure-et-Loir,  
Finistère,  
Gard,  
Garonne (Haute-),  
Gers,  
Gironde,  
Hérault,  
Ille-et-Vilaine,  
Indre,  
Indre-et-Loire,  
Isère.  
Jura,  
Landes,  
Loire,  
Loire (Haute-),

Gap,  
Privas,  
Mézières,  
Foix,  
Troyes,  
Carcassonne,  
Rhodéz,  
Marseille,  
Caen,  
Aurillac,  
Angoulême,  
La Rochelle,  
Bourges,  
Tulle,  
Ajaccio,  
Dijon,  
Saint-Brieuc,  
Guéret,  
Périgueux,  
Besançon,  
Valence,  
Evreux,  
Chartres,  
Quimper,  
Nîmes,  
Toulouse,  
Auch,  
Bordeaux,  
Montpellier,  
Rennes,  
Châteauroux,  
Tours,  
Grenoble,  
Lons-le-Saulnier,  
Mont-de-Marsan,  
St. Etienne,  
Le Puy,

*Départements.*

*Chefs-Lieux.*

|                      |                   |
|----------------------|-------------------|
| Loire-Inférieure,    | Nantes,           |
| Loire-et-Cher,       | Blois,            |
| Loiret,              | Orléans,          |
| Lot,                 | Cahors,           |
| Lot-et-Garonne,      | Agen,             |
| Lozère,              | Mende,            |
| Maine-et-Loire,      | Angers,           |
| Manche,              | Saint-Lô,         |
| Marne,               | Châlons,          |
| Marne (Haute-),      | Chaumont,         |
| Mayenne,             | Laval,            |
| Meurthe,             | Nancy,            |
| Meuse,               | Bar-le-Duc,       |
| Morbihan,            | Vannes,           |
| Moselle,             | Metz,             |
| Nièvre,              | Nevers,           |
| Nord,                | Lille,            |
| Oise,                | Beauvais,         |
| Orne,                | Alençon,          |
| Pas-de-Calais,       | Arras,            |
| Puy-de-Dôme,         | Clermont-Ferrand, |
| Pyrénées (Basses-),  | Pau,              |
| Pyrénées (Hautes-),  | Tarbes,           |
| Pyrénées-Orientales, | Perpignan,        |
| Rhin (Bas-),         | Strasbourg,       |
| Rhin (Haut-),        | Colmar,           |
| Rhône,               | Lyon,             |
| Saône (Haute-),      | Vesoul,           |
| Saône-et-Loire,      | Mâcon,            |
| Sarthe,              | Le Mans,          |
| Seine,               | Paris,            |
| Seine-et-Marne,      | Melun,            |
| Seine-et-Oise,       | Versailles,       |
| Seine-Inférieure,    | Rouen,            |
| Sèvres (Deux-),      | Niort,            |
| Somme,               | Amiens,           |
| Tarn,                | Alby,             |

| <i>Départements.</i>            | <i>Chefs-Lieux.</i> |
|---------------------------------|---------------------|
| Tarn-et-Garonne,                | Montauban,          |
| Var,                            | Draguignan,         |
| Vaucluse,                       | Avignon,            |
| Vendée,                         | Bourbon-Vendée,     |
| Vienne,                         | Poitiers,           |
| Vienne (Haute-),                | Limoges,            |
| Vosges,                         | Epinal,             |
| Yonne, Nice, Savoie, etc., etc. | Auxerre, etc., etc. |

235. *Gouvernement et Religion.*—Depuis le 2 Décembre 1851, la France est redevenue une monarchie tempérée, dont le chef (aujourd'hui Louis-Napoléon III) prend le titre d'empereur des Français. Outre le conseil des ministres, il y a un conseil d'état, et pour la législation, un sénat et une chambre des députés. La religion dominante en France, depuis la conversion de Clovis, est la religion catholique, apostolique et romaine. Il y a environ deux millions de protestants et un nombre assez considérable de Juifs ou Israélites. Population totale, environ 38,500,000 habitants.

La France, sous le rapport des cultes, est divisée en 14 archevêchés et 66 évêchés.

236. Les principaux ports militaires de la France sont ceux de Cherbourg, Brest, Lorient, Rochefort et Toulon ; les ports marchands sont : Dunkerque, Calais, Boulogne, Dieppe, le Havre, Rouen, Honfleur, St. Malo, Morlais, Vannes, Nantes, La Rochelle, Bordeaux, Bayonne, Marseille, etc.

237. Les principaux canaux de la France sont : le canal de *Languedoc*, qui fait communiquer l'Océan avec la Méditerranée, par le moyen de la Garonne : il a environ 40 lieues de longueur ; celui de *Briare*, communiquant avec ceux d'Orléans et de Montargis ; celui de *Châlons-sur-Saône*, à *Dijon*, où il se joint à la Loire ; celui de *Dijon*, entre la Saône et l'Yonne, et celui d'*Orléans*, conduisant les eaux de la Loire à Montargis ; celui de *St. Quentin*, réunissant l'Escaut à la Somme ; celui de *Monsieur*, qui fait communiquer le Doubs avec le Rhin, la Saône et le Rhône, et par ce dernier à la Méditerranée.



238. Les principales chaînes de montagnes de la France sont : 1o les *Pyrénées*, entre la France et l'Espagne ; 2o les *Alpes*, entre la France et l'Italie ; 3o les *Cévennes*, dans le Languedoc ; 4o les *Monts d'Auvergne*, qui sont une branche des Cévennes ; 5o le *Jura*, entre la Franche-Comté et la Suisse ; 6o les *Vosges*, entre la Lorraine et l'Alsace ; 7o les *Monts de la Corse*.

239. *Possessions hors de l'Europe*.—La France possède : 1o en *Asie*, dans l'Hindoustan, Pondichéry, Mahé, Karikal, Ganjam ou Yanaon et Chandernagor, qui ont ensemble une superficie de 240 milles et une population de 180,000 habitants.

2o En *Afrique*, la régence d'Alger ; la colonie du Sénégal ; (1) enfin l'île de la Réunion, et un petit établissement près de Madagascar, à l'île Ste. Marie.

3o En *Amérique* : les îles St. Pierre et de Miquelon, dans le golfe St. Laurent, près de Terre-Neuve ; la Martinique, la Gaudeloupe Marie-Galante, les Saintes, la Désirade, une partie de l'île St. Martin et les dépendances, qui ont ensemble une superficie de 540 milles carrés et une population de 208,000 habitants : la *Guyane*, chef-lieu, Cayenne, qui a 5,100 milles de surface et 28,000 habitants.

240. *Villes et lieux remarquables*.—Paris, capitale, (2,000,000 d'hab.) sur la Seine, et la seconde ville de l'Europe par sa population et sa richesse : c'est le centre de la civilisation, des sciences et des beaux-arts. Parmi les édifices publics qui embellissent cette grande ville, on remarque l'Hôtel des Invalides, Sté. Geneviève ou le Panthéon, l'Eglise de Notre-Dame, celle de St. Sulpice. etc., le Louvre, le Palais des Tuileries, la Bourse, le Palais-Royal, celui de Luxembourg, occupé par la chambre des Députés, etc ; les musées du Louvre, qui offrent une superbe collection de tableaux, de statues et d'antiquités ; le muséum d'histoire naturelle, la bibliothèque du roi, une des plus riches du monde ; les jardins, surtout celui des Tuileries, et le Jardin des Plantes : les places publiques, les portes, les promenades, les ponts, les quais de Paris fixent encore l'attention de tous ceux qui visitent cette grande cité. L'imprimerie et la librairie constituent deux des plus importantes branches de son commerce. Parmi les nombreuses manufactures, on distingue celle des Gobelins, celles du poli des glaces, de bijouterie, d'orfèvrerie, d'horlogerie, etc.

Dans les environs de Paris, on remarque le Palais de Versailles, bâti par Louis XIV ; sa chapelle, ses jardins, ses fontaines sont des chefs-d'œuvre ; St. Cloud, autre superbe demeure royale ; St. Denis, célèbre par son ancienne abbaye, tombeau des rois de Fran-

---

(1) Chef-lieu, St. Louis ; l'île de Gorée, et dans l'intérieur, quelques comptoirs qui dépendent du Sénégal.

ce ; Vincennes, dont le château servit longtemps de prison d'état ; Fontainebleau, où les princes de la famille royale allaient prendre le plaisir de la chasse, etc., etc.

*Lyon*, (260,000 hab.), au confluent de la Saône et du Rhône, est, après Paris, la ville de France la plus importante par sa population, son industrie et son commerce. Ses fabriques d'étoffes de soie sont célèbres dans le monde entier ; sa chapellerie et sa bonneterie sont renommées. On y admire l'hôtel de Ville, la place de Bellecour, l'hôpital disposé pour recevoir 11 à 12 mille malades, la fameuse horloge de la cathédrale, beaucoup d'antiquités romaines, etc.

*Marseille*, (195,000 hab.), sur la Méditerranée, a un excellent port, qui peut contenir 1200 vaisseaux, et dont le commerce s'étend à toutes les parties du monde. On trouve dans cette ville des fabriques de savon, des raffineries de sucre, de soufre, et une manufacture de tabac. Le Lazaret de Marseille est le plus beau de l'Europe. Cette ville est la plus ancienne de France ; elle fut bâtie par les Phocéens, 600 ans avant J. C.

*Bordeaux*, [139,000 hab.], sur la Garonne, à 20 lieues de son embouchure dans l'Océan, a un port sûr et commode, qui peut contenir près de 1,000 vaisseaux, et communique avec la Méditerranée par le canal du Languedoc. On a construit sur la Garonne un très-beau pont en pierre. La position de cette ville, l'industrie de ses habitants, l'excellente qualité des vins qu'on récolte dans le département, font de Bordeaux l'une des villes les plus riches et les plus commerçantes de France. Les principaux objets de son commerce sont les vins, les eaux-de-vie et les denrées coloniales.

*Rouen*, (100,000 hab.), sur la Seine, est une des villes les plus commerçantes de la France. La marée permet aux bâtiments marchands de remonter jusque dans son port. Cette ville est remarquable par ses filatures, ses teintureries, ses étoffes de laine et de coton.

*Nantes*, (87,000.), avec un bon port sur la Loire, est le magasin général des vivres et des munitions de la marine ; on y construit beaucoup de navires. Cette ville fait un commerce considérable avec l'Asie, l'Afrique et l'Amérique. Elle est connue dans l'histoire par l'Edit que Henri IV y rendit, en 1598, en faveur des protestants, et qui fut révoqué, en 1685, par Louis XIV.

*Lille*, [70,000 hab.], ancienne capitale de la Flandre, et ville très-forte, sur la Deule, fabrique beaucoup de fil et de dentelles.

*Toulouse*, [60,000 hab.], sur la Garonne, près du canal du Languedoc, est l'ancienne capitale de cette province. On y remarque la plus ancienne Académie de l'Europe, celle des *jeux floraux*, fondée par Clémence Isaure.

*Strasbourg*, [50,000 hab.], l'une des villes les plus fortes de France, sur l'Ill, à une demi-lieue du Rhin, a été réunie à la France par Louis XIV, en 1681. Elle possède des manufactures de tous les genres, et fait un grand commerce. Parmi ses monuments, on remarque la cathédrale, dont la tour s'élève à 475 pieds, les tombeaux

du r  
prin  
A  
turi  
en l  
à ce  
A  
d'œu  
de p  
N  
comm  
pres  
O  
fabri  
orien  
C  
ville  
noire  
lière  
M  
de-vi  
célèb  
Re  
vins,  
laine.  
sacra

24  
nord  
l'Océ  
242  
gne, f  
nèrent  
de l'E  
rent à  
habita  
Franc  
Cong  
1066,  
étran

du maréchal de Saxe et de Kléber. C'est dans cette ville que l'imprimerie fut inventée par Jean Guttemberg, de Mayence, en 1436.

*Nets*, [48,000 hab.], ville très-forte, sur la Moselle, est manufacturière et commerçante. Le duc de Guise la défendit avec succès, en 1552, contre Charles-Quint, qui perdit presque toute son armée à ce siège.

*Amiens*, [42,000 hab.], sur la Somme; sa cathédrale est un chef-d'œuvre d'architecture gothique. En 1802, il y fut conclu un traité de paix entre la France et l'Angleterre.

*Nîmes*, [50,000 hab.], a de belles fabriques de soieries, et fait un commerce considérable avec le nord, de graines et de plantes propres à la médecine ou à la teinture. Elle est très-belle.

*Orléans*, [40,000 hab.], sur la Loire, a des raffineries de sucre, des fabriques de vinaigre, d'eau-de-vie, de bonneterie française et orientale, et un grand nombre d'autres.

*Caen*, [38,000 hab.], port sur l'Orne à 3 lieues de la mer. Cette ville possède beaucoup de fabriques; on cite celles de dentelles noires et blanches: elle fait un grand commerce maritime, particulièrement avec l'Amérique.

*Montpellier*, [36,000 hab.], sur le Sez, a de belles fabriques d'eau-de-vie et de produits chimiques, et possède une école de médecine célèbre.

*Reims*, (35,000 hab.), est entourée de collines qui produisent des vins, principale branche de son commerce, et a des manufactures de laine. C'est dans cette ville que Clovis fut baptisé et que l'on sacraît les rois de France.

---

## ILES BRITANNIQUES

### OU ROYAUME-UNI D'ANGLETERRE ET D'IRLANDE.

241—L'Angleterre est bornée à l'est par la mer du nord; au sud, par la Manche; à l'ouest et au nord, par l'Océan Atlantique.

242. *Notions historiques.*—L'Angleterre, appelée autrefois *Bretagne*, fut conquise par les Romains vers l'an 78: mais ils abandonnèrent cette contrée en 448. Les Bretons, opprimés par les peuples de l'Ecosse, implorèrent le secours des Anglo-Saxons, qui s'emparèrent à leur tour de ce pays et le nommèrent *Angleterre*. Les anciens habitants se retirèrent dans le pays de Galles et dans la province de France qui, de leur nom, a été appelée *Bretagne*. Guillaume-le-Conquérant, duc de Normandie, se rendit maître de l'Angleterre en 1066, et y établit les Normands. Depuis cette époque, aucune nation étrangère n'a envahi cette contrée, qui s'est accrue successivement

de l'Irlande, de l'Ecosse et d'immenses possessions dans toutes les parties du monde.

242 bis. Le *Gouvernement* des Iles Britanniques est une monarchie constitutionnelle, contenant trois branches distinctes : le roi, la chambre des lords et la chambre des communes. Le roi est chef, non-seulement de l'Etat, mais encore de l'Eglise anglicane. Il a le droit de faire la paix et la guerre, de conclure des alliances et des traités, de nommer à tous les emplois civils et militaires, et aux principales dignités ecclésiastiques, de faire grâce aux criminels ou de commuer leur peine. Les femmes comme les hommes participent à l'hérédité de la couronne. Le fils aîné du roi se nomme le prince de Galles.

La chambre des lords est composée de tous les pairs spirituels et temporels du Royaume-Uni. La chambre des communes se compose actuellement de 658 membres élus par le peuple, dont 471 représentent l'Angleterre, 29 la principauté de Galles, 50 l'Ecosse et 105 l'Irlande.

La religion anglicane domine en Angleterre, et le presbytérianisme domine en Ecosse ; ces deux sectes sont des branches de la religion protestante. Les Irlandais sont presque tous catholiques.

243. *Description Générale.* Le sol de cette contrée, en général, est très-fertile ; il présente partout une agréable diversité de collines, de vallées, de plaines bien arrosées et cultivées avec le plus grand soin ; il y a quelques montagnes, particulièrement du côté de l'Ecosse, dans le pays de Galles et dans le comté de Cornwall. Cette contrée n'éprouve ni les grands froids, ni les chaleurs excessives des pays continentaux situés sous les mêmes parallèles de latitude. Le ciel y est généralement humide, nébuleux et changeant. L'abondance des pluies entretient une verdure perpétuelle, mais souvent, elle empêche les grains et les fruits de mûrir, surtout dans la partie septentrionale. Les productions végétales sont le blé, l'orge, l'avoine, le seigle, le houblon, le chanvre, le lin, une quantité prodigieuse de légumes excellents, les pommes, les poires, les prunes, etc. Les riches pâturages nourrissent des bœufs, des moutons, des porcs, etc., pour la consommation de la métropole et des autres villes.

La laine des moutons alimente ses manufactures. Aucun pays ne peut rivaliser avec l'Angleterre, ni pour le nombre ni pour l'importance des manufactures de presque toutes les espèces. Les principales sont : celles de laine,

de coton, de fer, de quincaillerie, d'étain, de plomb, de cuivre, de poterie, de soie, de lin, de chanvre, de verre, de papier, de cuir, de fromage, etc.

Une position maritime singulièrement avantageuse ; une marine supérieure à celle de toutes les autres nations ; et plus encore, l'industrie et l'activité de ses habitants, ont étendu le commerce de l'Angleterre dans toutes les parties du monde. Vingt-six à vingt-huit mille vaisseaux transportent dans ses colonies ou chez l'étranger, le produit de ses manufactures, et en rapportent l'or, l'argent, le coton, le lin, la laine, la soie, le sucre, le café, le thé, les céréales, les farines, les bois, l'indigo, les vins, le rhum, l'eau-de-vie, les peaux, l'huile, le riz, le piment, le poivre, le clou de girofle, la cannelle, le raisin, etc., en un mot, toutes les plus riches productions de l'Europe, des Indes et de l'Amérique.

244. *Rivières.*—Les principales rivières qui arrosent l'Angleterre, sont : la *Tamise*, qui arrose Oxford, Londres, et se jette dans la mer du nord ; la *Severn*, qui prend sa source dans les montagnes du pays de Galles, et se jette dans le canal de Bristol ; l'*Humber*, formé par la jonction du Trent, de l'Ouse, etc., et qui se jette dans la mer du nord.

245. *Canaux.*—Les principaux canaux sont le *Grand-Trunk*, long de 140 milles, qui fait communiquer la rivière Mersey avec le Trent, ou la mer d'Irlande avec la mer du nord ; et celui de Liverpool à Leeds, dont la longueur est de 130 milles.

Des chemins de fer (*rail-roads*) ont été construits dans plusieurs endroits ; le plus beau et le plus important est celui qui joint Liverpool à Manchester et à Birmingham, et qui se prolonge jusqu'à la métropole.

246. *Divisions.*—L'Angleterre est divisée en 52 parties, dont 6 au nord, 5 à l'est, 10 au midi, 19 au milieu, et 12 à l'ouest qui forment la principauté de Galles.

Les six au nord sont : Northumberland, cap., Newcastle ; Cumberland, cap., Carlisle ; Durham, v. pr. Sunderland ; York, Westmoreland et Lancaster.

Les 5 à l'est sont : Lincoln, Norfolk, cap. Norwick ; Suffolk, cap. Ipewick ; Essex, cap. Chelmsford ; Middlesex, cap. Londres.

Les 10 au midi sont : Kent, cap. Canterbury ; Surrey, cap. Gulilord ; Sussex, cap. Chichester ; Berks, cap. Reading ; Hamps, cap. Winchester ; Sommerset, cap. Bristol ; Devon, cap. Exeter ; Cornwall, cap. Launceston.

Les 19 au milieu sont : Chester ; Derby ; Nottingham ; Rutland, cap. Oaklam ; Leicester ; Stafford ; Shrop, cap. Shrewsbury ; Hereford ; Worcester ; Warwick ; Northampton ; Buckingham ; Cambridge ; Huntingdon ; Bedford ; Hertford ; Oxford ; Gloucester et Monmouth.

Les 12 à l'ouest sont : Anglesey, cap. Beaumaris ; Carnarvon : Denbigh ; Flint ; Merioneth, cap. Dolgelly ; Montgomery ; Cardigan ; Radnow ; Brecknock, cap. Brecon ; Pembroke ; Carmarthen, cap. Cardiff.

247. *Population.*—La population des Iles Britanniques est d'environ 30,000,000 d'habitants, ainsi répartis ; à peu près 20,000,000 en Angleterre et dans la principauté de Galles ; 3,000,000 en Ecosse et dans les îles voisines, et 6,000,000 en Irlande.

248. *Villes.*—*Londres*, (3,000,000 d'hab.), sur la Tamise, est la ville la plus peuplée de l'Europe et la plus commerçante du monde ; on trouve souvent dans son port plus de mille vaisseaux. Elle a 3 lieues de longueur, sur une et demie de largeur ; on la divise en 3 grands quartiers : la Cité, Westminster et Southwark. Les principaux monuments sont : l'Eglise St. Paul, regardée comme le plus beau temple du culte protestant ; celle de Westminster, qui renferme les tombeaux de la famille royale et des grands hommes ; l'Eglise de St. Etienne ; le palais de St. James, et le palais de Whitehall, anciennes résidences de la cour ; le bureau de poste ; la nouvelle douane ; l'hôtel de la Compagnie des Indes ; la bourse ; la banque ; Sommerset-house, où se trouvent les bureaux de la marine, celui du timbre, les salles de la Société Royale des Arts, etc. ; le Musée Britannique ; le palais de Westminster, où siège le Parlement ; l'ancienne forteresse ou tour de Londres, qui fut pendant cinq siècles la demeure des rois.

Six ponts magnifiques traversent la Tamise à Londres ; les plus admirables sont le pont de Waterloo, bâti en granit ; celui de Southwark, construit en fer ; et surtout le nouveau pont de Londres, aussi de granit.

La ville de Londres possède aussi plusieurs établissements scientifiques et de bienfaisance : la nouvelle université, le collège dit *du roi*, 16 écoles de médecine, et autant d'écoles de droit, 5 de théologie ; 18 bibliothèques publiques ; l'école des sourds et muets, 300 écoles gratuites élémentaires, l'Académie Royale des Sciences, la société pour l'encouragement des arts et du commerce, celle des antiquaires, celle de chimie, celle de géologie, celle de pharmacie, celle d'agriculture et beaucoup d'autres ; 147 hôpitaux ou hospices, etc., etc.

*Liverpool*, [381,260 hab.], à l'embouchure de la Mersey, fait un immense commerce maritime, et est la ville la plus peuplée après Londres.

*Manchester*, [296,000 hab.], la plus manufacturière.

*Birmingham*, [142,000 hab.]. Ses manufactures d'armes, de quincaillerie et de joaillerie, surpassent en importance tout ce qu'on peut imaginer.

*Leeds*, [152,000 hab.], centre d'une immense fabrication de draps, de flanelles et de châles.

*Bristol*, [115,000 hab.], port très-commerçant.

*Sheffields*, [68,260 hab.], renommée par ses manufactures.

*Plymouth*, [61,000 hab.], arsenal de marine très-important.

*Portsmouth*, [46,000 hab.], port imprenable par terre et par mer ; sa rade peut contenir 1,000 vaisseaux.

*Norwich*, [61,000 hab.], connue par ses manufactures de crêpes et d'autres étoffes.

*York*, [39,000 hab.], est la résidence de l'un des deux archevêques anglicans : sa cathédrale, d'architecture gothique, a 530 pieds de long sur 107 de large, et 99 pieds depuis le pavé jusqu'à la voûte ; l'une des dix cloches pèse 57 quintaux.

*Newcastle*, [38,000 hab.], possède les plus riches mines de charbon de terre que l'on connaisse.

*Bath*, [37,000 hab.], est la ville la plus renommée de l'Angleterre pour ses eaux minérales.

*Merthyr-Thydwil*, [18,000 hab.], possède les plus riches mines de fer de l'Angleterre.

*Greenwich*, [17,000 hab.], sur la Tamise, près de Londres, est connue par son observatoire ; c'est là que passe le premier méridien des Anglais.

*Oxford*, [16,000 hab.], et *Cambridge*, [11,000 hab.], où sont les deux principales universités de l'Angleterre.

*Canterbury*, [10,000 hab.], est la résidence de l'archevêque primat d'Angleterre.

249 *Possessions hors de l'Europe*.—Les Anglais possèdent : 1o en *Asie*, une grande partie de l'Indoustan, l'île de Ceylan, quelques provinces de l'empire des Birmans, Malaca et les îles de Singapour. Ces immenses possessions sont peuplées d'environ 124,000,000 d'habitants.

2o En *Afrique* : les établissements sur le bord de la Gambie, cap. Fort-St-James ; la colonie de Sierra-Léoné, cap. Freetown ; Cacheo, et Cap-Corse ; le gouvernement du Cap de Bonne-Espérance, l'île de Fernando-Pô ; celles de Ste. Hélène et de l'Ascension, dans l'Océan Atlantique ; l'île Rodrigue, l'île Maurice ou de France, cap. Port-Louis : et les Seychelles, dans la mer des Indes ; [244,000 habitants.]

3o En *Amérique* : la partie nord du Groënland, la Nouvelle-Bretagne ; le Canada ; une partie du Yucatan ; une partie de la Guyane ; les îles de la mer de Baffin ; les îles du Golfe St. Laurent ; les îles Bermudes ; les Lucayes ; la Jamaïque et la plupart des Petites Antilles ; [3,000,000 d'hab.]

4o Dans *l'Océanie* : des établissements dans la Nouvelle-Hollande, cap. Sidney ; la terre de Van-Diëmen, au sud de la Nouvelle-Hollande ; [80,000 hab.]

250. *Îles*.—Les îles qui dépendent de l'Angleterre, sont :

1o *Wight* : cette île produit beaucoup de blé : ses habitants font la pêche du hareng et du maquereau ; [33,000 hab.]

2o *Jersey* : le sol est couvert de forêts de pommiers, qui fournissent par an 26,000 pipes de cidre ; [32,000 hab.]

3o *Guernesey* : cette île est très-fertile, mais le bois y est rare ; [21,000 hab.]

4o *Aurigny* : ses grains sont un objet d'échange important, [1,500 hab.] Ces trois dernières îles sont près des côtes de France et l'on y parle généralement la langue française.

5o *Îles Scilly* ; le sol produit de l'orge, des pois, de l'avoine et un peu de blé, [2,000 hab.]

6o *Anglesea* : séparée de la Grande-Bretagne par un petit détroit, sur lequel on a jeté un pont soutenu par des chaînes de fer ; [48,000 habitants.]

7o *Man* : cette île a formé jadis un royaume : sa population est de 40,000 âmes.

---

## ÉCOSSE.

251. L'Écosse est bornée au nord, à l'est et à l'ouest par l'Océan ; au sud, par les monts Cheviots et la rivière Tweed, qui la séparent de l'Angleterre.

252. *Description Générale*.—La Haute-Écosse se compose de sombres rochers, entassés les uns sur les autres jusqu'aux nues, et dont les plus élevés se couronnent de neiges éternelles. De leurs déclivités couvertes de bruyères, jaillissent des torrents, qui se précipitent avec



fracas dans des vallons remplis de marécages et quelquefois impénétrables aux rayons du soleil. Il y a cependant des montagnes dont la pente plus douce fournit de bons pâturages, et aux pieds desquelles s'étendent des vallées très-fertiles. La Basse-Ecosse a un sol très-inegal et moins favorable à la culture des grains que celui de l'Angleterre. Le climat est très-froid sur les montagnes; les comtés de l'ouest sont exposés à des changements de température fréquents et à des pluies excessives; les côtes maritimes de l'est et le sud de l'Ecosse éprouvent à peu près le climat du nord de l'Angleterre. En général l'air est salubre, et les habitants parviennent à une grande vieillesse.

L'orge, l'avoine, le lin, le chanvre, les légumes sont les seuls fruits de la terre qui viennent sûrement et en abondance. On élève un grand nombre de bêtes à cornes et de moutons dans les parties montagneuses. Les mines de charbon, de plomb et de fer sont très-communes; on en trouve aussi d'alun, de cristal de roche, etc.

Le plus grand lac de l'Ecosse est le lac Lomond; sa longueur est de 10 lieues et sa largeur de 2; il se décharge dans la Clyde, dont il est peu éloigné. La principale rivière est le Forth; elle se jette dans le golfe du même nom.

L'Ecosse est traversée par deux vastes canaux: celui que l'on nomme le *Grand Canal*, qui fait communiquer le golfe de Forth avec la Clyde; et le canal *Calédonien*, qui joint le golfe de Murray à celui de Linnhe.

253. *Iles.*—Les îles qui dépendent de l'Ecosse, sont: les îles *Shetland*: elles sont au nombre de 86, parmi lesquelles on en compte 40 habitées; les autres sont entièrement stériles ou ne servent qu'aux pâturages; (28,000 hab.)

*Les Orcades* sont séparées de l'Ecosse par le détroit de Pentland. Elles sont au nombre de 30, la plupart habitées. Les habitants exportent du bœuf, du lard, du beurre, des étoffes et du poisson; 30,000 habitants.

*Les Hébrides*: Il y en a plus de 300, dont 86 sont habitées. Elles éprouvent un air froid et des brumes continuelles. La plupart fournissent de bons pâturages, mais à peine y voit-on un arbre, ou même un buisson; (70,000 hab.)

254. *Villes.*—*Edimbourg*, (170,000 hab.), à deux milles du Forth, bâtie sur trois collines et divisée en deux parties, la vieille et la nouvelle ville. Les édifices sont tous construits en pierre de taille. Cette capitale possède une université et plusieurs sociétés savantes: ses écoles de médecine et de philosophie sont très-célèbres. La ville de Leith, à l'embouchure du Forth, peut être regardée comme le faubourg et le port d'Edimbourg.

*Glasgow*, (369,000 hab.), dans une plaine, sur la rive droite de la Clyde, fait un commerce considérable et bâtit des vaisseaux.

*Aberdeen*, (58,000 hab.), à l'embouchure de la Dee, une des plus industrielles villes du pays.

*Paisley*, (57,000 hab.), autre ville sur la Clyde, célèbre par ses manufactures de fil, de soieries, de coton, etc.

*Dundee*, (45,000 hab.), était autrefois la seconde ville de l'Ecosse.

---

## IRLANDE.

255. L'Irlande est située à l'ouest de la Grande-Bretagne, dont elle est séparée par la mer d'Irlande et le canal St. George.

256. *Description Générale.*—Le sol de cette contrée est extrêmement fertile. Les productions végétales sont les céréales, le chanvre, le lin, les légumes, surtout les patates, qui font la principale nourriture des habitants. Les pâturages sont les plus beaux que l'on puisse voir. On élève une multitude prodigieuse de pores, outre un bon nombre de chevaux, de bœufs et de moutons.

Le climat est moins froid que celui de l'Angleterre. Le plus considérable lac est celui de Neagh, dans la province d'Ulster, long de 18 milles et large de 9.

La principale rivière est le Shannon, qui a sa source au lac Chelan: elle forme plusieurs lacs dans son cours et se jette dans l'Atlantique par une embouchure de 9 milles.

Les côtes d'Irlande sont parsemées de baies, de ports, de havres et de rades, qui offrent les plus grandes facilités à la navigation et au commerce.

Un grand canal a été construit depuis le port de Dublin jusqu'au Shannon, pour faire communiquer l'Océan Atlantique avec le canal St. George.

25  
par la  
la me  
nord  
260  
Scand  
sauva

257. *Divisions.*—L'Irlande est divisée en 4 provinces : 1<sup>o</sup> Ulster ; 2<sup>o</sup> Connaught ; 3<sup>o</sup> Leinster ; 4<sup>o</sup> Munster.

La province d'*Ulster* comprend 9 comtés : Donegal ; Londonderry ; Antrim ; Tyrone, cap. Omagh ; Fermanagh, cap. Enniskillen ; Monaghan ; Armagh ; Down, cap. Down Patrick ; Cavan.

La province de *Connaught* comprend 5 comtés : Mayo, cap. Balliurope ; Sligo ; Leitrim ; Carrick ; et Galway.

La province de *Leinster* comprend 12 comtés : Longford ; Westmeath, cap. Mullinger ; Meath, cap. Trim ; Louth, cap. Dundalk ; Dublin ; Kildare, cap. Kildare ; King's, cap. Phillipstown ; Queen's, cap. Maryborough ; Kilkenny ; Carlow ; Wicklow ; Wexford.

La province de *Munster* comprend 6 comtés ; Clare, cap. Ennis ; Limerick ; Tipperary, cap. Clonmell ; Waterford ; Cork, et Kerry, cap. Tralee.

258. *Villes.*—Dublin, (255,000 hab.), à deux milles de la mer ; c'est la seconde ville des îles Britanniques ; elle est la résidence du vice-roi d'Irlande. Il y a une université, deux archevêques, l'un catholique, l'autre protestant ; de nombreuses manufactures, etc.

*Cork*, (110,000 hab.), à l'embouchure de la Lec, fournit presque seule l'immense quantité de viande, de beurre, de suif, nécessaire pour l'approvisionnement de l'armée et de la marine d'Angleterre.

*Belfast*, (98,000 hab.), est la ville la plus manufacturière et la plus commerçante après Dublin.

*Limerick*, (69,000 hab.), sur le Shannon, est une ville forte et bien peuplée.

*Waterford*, (33,000 hab.), envoie 70 vaisseaux annuellement pour la pêche de Terre-Neuve.

---

## SUÈDE, NORWÈGE ET LAPONIE.

259. Ces états forment une presqu'île, bornée à l'est par la mer Baltique et le golfe de Bothnie ; au sud, par la mer Baltique ; à l'ouest, par l'océan Atlantique, et au nord par l'océan et la Laponie, qui en dépend en partie.

260. *Notions historiques.*—La Suède et la Norwège, appelées la *Scandinavie* par les Romains, étaient peuplées par des hordes de sauvages qui, s'étant unies à d'autres nations voisines, se répandirent

rent dans diverses contrées de l'Europe et y causèrent les plus grands ravages. Ces peuples, connus sous les noms de Goths, Visigoths, Ostrogoths, Normands, se rendirent célèbres par leurs brigandages, sous Raoul, Odoacre et Théodoric, dont les exploits sont consignés dans nos histoires ; la France, l'Espagne et l'Italie en furent les principaux théâtres.

La Suède et la Norwége furent assujetties au Danemark en 1397 après avoir eu jusque là des rois particuliers. En 1513, Gustave-Vasa, unique rejeton des anciens rois de Suède, parvint à remonter sur le trône de ses pères, et sa postérité a régné jusq'en 1808, que le général français Bernadotte fut appelé à lui succéder. En 1814, la Norwége fut séparée du Danemark et réunie à la Suède.

261. Les états de Suède se composent des anciens royaumes de *Suède* et de *Norwége* séparés par les montagnes Dophrines, et d'environ le tiers de la *Laponie*, habitée par des hommes d'une taille extraordinairement petite.

262. L'étendue de ce royaume est d'environ 182,000 milles carrés. Sa population est évaluée à environ 4 millions d'habitants, luthériens en grande partie : cependant toutes les religions y sont tolérées. La forme du gouvernement est représentative.

263. *Productions.*—Ce pays étant d'une température très-froide, le terrain y est peu productif, à cause d'un hiver de près de neuf mois. Le sol recèle beaucoup de mines de cuivre, de fer de première qualité, quelques-unes d'or et d'argent. Le bois pour la construction des vaisseaux fait le principal objet de son commerce, et offre une ressource assurée pour le pays à cause de sa grande abondance. L'animal appelé *renne*, y est très-utile, surtout pour les Lapons ; sa chair et son lait leur servent de nourriture, et sa peau de fourrure ; il leur rend en outre les mêmes services que le cheval parmi nous.

264. *Villes.*—Stockholm, (101,500 hab ), sur le lac Méler, capitale de la Suède ; son port est magnifique ; il peut contenir jusq'à 1,000 vaisseaux : *Ûpsal*, archevêché et université célèbres.

*Christiana*, capitale de la Norwége ; Bergen, ancienne capitale, et la plus peuplée du royaume ; Drouthein, à 100 lieues environ au nord de Bergen. On ne trouve point de villes dans la Laponie.

265. *Iles.*—Les principales îles dépendantes de la Suède sont Oland et Gotland dans la Baltique ; les groupes de Loffoden et de Tromson, le long des côtes de la Norwége, et l'île de St. Barthéle-mi, dans les îles Antilles en Amérique (No. 161.)

## DANEMARK.

266. Cet état, formant une presqu'île, est borné à l'est par la Baltique; au sud, par le Sleswig-Holstein; à l'ouest et au nord, par la mer du Nord.

267. *Notions historiques.*—Le Danemark, d'où sortirent les Teutons et les Cimbres, qui mirent souvent en danger la république romaine, produisit plus tard ces nombreuses émigrations qui ravagèrent l'Angleterre. Vers la fin du 2<sup>e</sup> siècle, les Danois s'emparèrent des contrées méridionales de la mer Baltique, et créèrent le royaume des Vandales. Défaits par suite de plusieurs révolutions, les Danois ne rétablirent leur puissance locale que vers le VII<sup>e</sup> siècle. Marguerite étant montée sur le trône en 1387, lui donna un nouvel éclat en réunissant à sa couronne la Suède et la Norvège, et mérita par ses vertus et ses talents militaires d'être appelée la Sémiramis du Nord; ses successeurs eurent de la peine à se maintenir possesseurs de ces vastes états, et perdirent bientôt la Suède; mais la Norvège resta fidèle jusqu'en 1814, qu'elle fut réunie à la Suède.

268. Le Danemark comprend la presqu'île de Juiland et plusieurs îles, dont les principales sont: Séeland, Laland et Fionie, dans la Baltique; Féroé et l'Islande, dans l'Atlantique; cette dernière étant située très au nord, la rigueur du climat la rend presque inhabitable; elle ne compte qu'environ 50 mille habitants, sur une étendue de 8,022 milles. L'étendue du Danemark est d'environ 1,600 milles carrés, avec une population d'environ 1,600,000 habitants, presque tous luthériens. La forme du gouvernement est une monarchie héréditaire et constitutionnelle.

269. *Productions.*—Les productions du Danemark consistent en blé, pois, pommes de terre, lin, tabac, chevaux très-estimés, bêtes à cornes d'une belle espèce, et beaucoup de bois de construction.

270. *Villes.*—*Copenhague*, (150,000 hab.), capitale, belle et forte ville, dans l'île de Séeland, un des meilleurs ports de l'Europe, Elsenour, sur le Sund, Altona, Viborg.

271. *Possessions hors de l'Europe.*—Le Danemark possède encore en Asie, sur la côte du Coromandel, Tranquebar et ses dépendances; en Afrique, Christianbourg; et dans les Antilles, St. Thomas, St. Jean et Ste. Croix, et plusieurs autres établissements en Amérique.

## RUSSIE D'EUROPE

272. La Russie d'Europe est bornée à l'est par la Sibérie : au sud, par la mer Caspienne, la Circassie, la Mer-Noire et la Turquie d'Europe ; à l'ouest, par la Prusse et la mer Baltique ; et au nord, par l'Océan Glacial et la Laponie, qui lui appartient en partie.

273. *Notions historiques.*—Ce vaste empire, contenant la septième partie du monde habité, fut fondé par Rurick, dans le 9<sup>e</sup> siècle : il ne fut connu que deux cents ans après, temps auquel le christianisme y pénétra. Il eut même peu d'éclat jusqu'à Pierre-le-Grand, qui régna de 1682 à 1725 ; ce prince civilisa ses peuples, créa une bonne marine, établit la discipline parmi ses troupes, aguerrit ses soldats et fit construire plusieurs grandes villes, entr'autres St. Pétersbourg, capitale de l'empire. Catherine II en augmenta encore la gloire, et lui fit prendre un grand ascendant sur les états voisins.

274. *Divisions.*—La Russie d'Europe se divise en 50 gouvernements ou provinces, outre la Pologne qu'on verra encore à part, la république des Cosaques du Don, la Finlande, et les provinces caucasiennes. L'Étendue de la Russie, en y comprenant la Pologne, est de 400,000 lieues carrées. On lui donne 70 millions d'habitants : la religion chrétienne du rit grec est la dominante ; il y a cependant des catholiques, des Juifs et même des mahométans dans les pays enlevés à la Turquie. Le souverain prend le titre de *czar*.

275. *Productions.*—La partie méridionale est fertile en blé, lin, chanvre, tabac et même en vin ; mais la partie septentrionale, étant exposée à un froid très-rigoureux, est presque stérile ; on n'y trouve guère que des forêts et d'immenses plaines de sable.

276. *Villes.*—St. Pétersbourg, (550,000 hab.), capitale, à l'embouchure de la Néva, régulière et très-belle.

*Moscou*, (350,000 hab.), ancienne capitale ; *Archangel*, cap. du gouvernement de son nom, sur la mer Blanche ; *Albo*, près de la Baltique ; *Tornéa*, cap. de la Bothnie ; *Riga*, cap. de la Livonie, sur la Duna, bon port ; *Téflis*, cap. de la Géorgie ; *Cronstadt*, ville très-forte, sur la mer Baltique ; *Sébastopol*, sur la mer Noire ; *Odessa*, sur la même mer, très-commerçante, principalement en grains.

277. *Possessions de la Russie.*—Outre la Pologne (278), elle possède encore, dans la mer Glaciale, Kelgoutef, Vaignatz et la Nouvelle Zambie ; dans la Baltique, Aland, Dago, Osel, et un grand nombre d'autres sur la côte de Bothnie et de Finlande ; la Sibérie et une partie de l'Arménie.

278. La Pologne, bornée à l'est par la Russie ; au sud, par l'Autriche ; à l'ouest, par la Prusse, et au nord, par la Russie, n'est plus au rang des nations libres.

279. *Notions historiques.*—Ce pays, patrie des Sarmates, fut habité successivement par les Suèves, les Goths et les Slavons ; mais il fut peu connu jusqu'au sixième siècle, que l'histoire commença à faire mention de ses souverains. Ce royaume a été longtemps électif, ce qui l'a rendu le théâtre de plusieurs guerres civiles, qu'occasionnaient les changements de souverains, qui ont fini par la destruction de ce royaume, et le partage de son territoire entre les puissances voisines. Ces démembrements eurent lieu en 1772, 1793 et 1795. Enfin, au congrès de Vienne, en 1814, la Pologne fut de nouveau érigée en royaume, sous la domination russe, à l'exception du duché de Posen, adjugé à la Prusse, et de la Galacie orientale qui fut donnée à l'Autriche. En 1830, ce peuple belliqueux voulut s'affranchir de la domination russe et conquérir sa liberté ; mais, écrasé par des forces trop supérieures, il fut obligé de recevoir de nouveau le joug de ses anciens maîtres. Il n'est plus aujourd'hui qu'une province et a même perdu son nom.

280. *Population.*—Elle est d'environ 4,500,000 habitants, la plupart catholiques. On y compte près de 400,000 Juifs.

281. *Productions.*—La Pologne produit du blé et du miel en abondance ; on y cueille toutes sortes de fruits ; il y a d'excellents pâturages et de grandes forêts remplies de gibier ; elle possède aussi des mines d'argent, de fer, de cuivre, de charbon, de sel, etc.

282. *Villes.*—Varsovie, [160,000 hab.], capitale, située dans une plaine, sur les bords de la Vistule. *Lublin*, ville très-commerçante ; *Cracovie*, ville célèbre qui formait avec son territoire une petite république sous la protection de la Russie, de la Prusse et de l'Autriche ; elle est maintenant à l'Autriche.

## PRUSSE OU CONFÉDÉRATION DE L'ALLEMAGNE DU NORD.

283. La Prusse est bornée à l'est par la Pologne et la Russie ; au sud, par la Saxe, la Bavière et le Main ; à l'ouest, par la France, et au nord, par la mer Baltique.

284. *Notions historiques* — La Prusse proprement dite fut jadis habitée par les Goths, les Æliens et les Vénèdes, Au treizième siècle, elle était encore plongée dans les ténèbres de l'idolâtrie ; mais les chevaliers Teutoniques s'y étant rendus, d'après l'invitation de Conrad, roi de Pologne, ils convertirent une grande partie des habitants et en formèrent un état que les grands-maîtres de cet ordre gouvernèrent jusqu'en 1440. Alors, une partie, appelée depuis Prusse-Royale, se souleva et se soumit à Casimir, roi de Pologne ; l'autre partie, appelée Prusse-Ducale, continua d'être soumise à l'ordre Teutonique. En 1703, elle fut augmentée de plusieurs provinces et érigée en royaume. Les traités de 1806 et 1807 lui firent perdre beaucoup de son territoire ; mais, en 1814, elle rentra en possession de ses anciennes provinces et en acquit même un grand nombre d'autres, qui lui ont fait prendre un rang distingué parmi les puissances de l'Europe. En 1865, elle a, de concert avec l'Autriche, enlevé deux provinces au Danemark, et en 1866, par la victoire de Sadowa sur l'Autriche, elle a dissous la Confédération Germanique et s'est incorporé toute la partie au nord du Mein.

285. La Prusse, qui s'est accrue par la force et changée en *Confédération de l'Allemagne du Nord*, grâce à Mr. de Bismark, comprend aujourd'hui la Prusse, la Prusse orientale, la Prusse occidentale, le grand Duché de Posen, volé à la Pologne, le Brandebourg, la Poméranie, la Silésie prussienne, le Duché de Saxe, une partie de la Saxe-Royale, enlevée en 1866, l'ancienne Westphalie, le pays de Clèves, le Grand Duché du Bas-Rhin. Les sept dernières faisaient partie de la Confédération Germanique à laquelle elle a encore pris, en 1866, le Sleswig et le Holstein, ôtés en commun au Danemark, le Grand Duché de Hesse électorale, les Grands Duchés de Lauenbourg et de Nassau, le Comté de Hesse-Hambourg, le Duché de Hesse-Darmstadt, et toute la Hesse supérieure, Mayence et les villes libres de Lubeck, de Frankfort-sur-le-Mein, ancienne capitale de la Confédération ; celle de Brême, sur le Weser, et la ville très-commerçante de Hambourg. Enfin le royaume de Hanovre, qui mérite une mention à part. Ce royaume, borné par la Prusse, la Saxe, les Pays-Bas et la mer du Nord, formait plusieurs petites principautés qui appartenaient à George-Louis, électeur de Brunswick, lorsqu'en 1682 ce prince fut appelé à succéder à la reine Anne d'Angleterre. Il n'eut pas d'autres souverains que ceux de l'Angleterre jusqu'à la formation de la Con-



fédération du Rhin; alors, il fut réuni au cercle de Westphalie, pour former le royaume de ce nom, qui eut pour souverain Jérôme Bonaparte, et qui a subsisté jusqu'à la paix de 1815. A cette époque, le Hanovre fut érigé en royaume et rendu à l'Angleterre, dont il a cessé depuis de dépendre.

286. *Villes.*—Hanovre, [56,000 hab.], sur la Leine. C'est la patrie du célèbre astronome *Herschell*, qui découvrit la planète Uranus. en 1781. *Osnabruck*, fondée par Charlemagne, dans une belle vallée. *Lunébourg*, grande et forte ville.

Le Luxembourg a été neutralisé et sa forteresse démantelée, et le reste de l'Allemagne, au nord du Mein, y compris la Saxe-Royale, et une vingtaine de provinces, duchés et principautés, a été forcé de s'annexer à elle en *Confédération de l'Allemagne du Nord*.

287. La Prusse s'est ainsi formé une population à elle de plus de 23 millions, et une population confédérée qui atteint près de 33 millions d'habitants. C'est une monarchie constitutionnelle despotique.

288. *Productions.*—Le climat étant froid et humide, les productions ne sont nulle part bien abondantes, excepté dans les parties du sud, où l'on trouve du blé, de l'orge, de l'avoine, du lin, des pommes de terre; il y a des mines de cuivre, de fer, de plomb, de vitriol, de nitre, d'alun, d'argent, de houille et de sel-gemme; le commerce est actif et l'industrie manufacturière fort développée.

289. *Villes.*—Berlin, [442,000 hab.], capitale, sur la Sprée; *Königsberg*, [70,000 hab.], capitale de la Prusse Orientale; *Dantzick*, à l'embouchure de la Vistule. Elle fut prise par les Français en 1807: *Posen*, ville grande et fortifiée, cap. du duché de Posen; *Munster*, cap. de la Westphalie; *Cologne*, renommée par l'eau aromatique qu'on y fabrique; *Aix-la-Chapelle*, grande et ancienne ville, bâtie vers l'an 124 de l'ère chrétienne; Charlemagne l'avait choisie pour être le siège de son vaste empire; elle est fameuse par les conciles qui s'y sont tenus et les traités de paix de 1668 et 1748; *Coblentz*, au confluent du Rhin et de la Moselle; *Trèves*, célèbre dès le temps des Romains; *Thorne*, patrie de Copernic; *Magdebourg*, où Othon de Guéricq inventa la machine pneumatique. Plus les villes annexées.

---

290. La Saxe est bornée au nord et à l'est par la Prusse; au sud, par la Bohême, et à l'ouest, par le grand duché de Weimar.

291. *Notions historiques.*—Avant 1800, ce pays portait le titre d'électorat ; mais après la bataille d'Iéna, gagnée par les Français sur les Prussiens, le 14 Octobre 1806, il fut érigé en royaume et agrandi par le grand duché de Posen et une partie de la Galicie. Lors de la bataille de Leipsick, en Octobre 1813, le roi de Saxe, allié des Français, fut fait prisonnier, et le congrès de Vienne, tenu deux ans après, lui enlevait une partie de ses états, particulièrement ses nouvelles possessions, en lui conservant cependant le titre de roi. Depuis 1866 la Saxe fait partie de l'Allemagne du Nord ou confédération prussienne, et n'a plus qu'une indépendance relative ; elle n'est représentée à l'étranger que par la confédération.

292. *Villes.*—Dresde, (118,000 hab.), capitale, belle et célèbre ville, sur l'Elbe ; *Leipsick*, (65,000 hab.), ville riche, au confluent de 4 rivières ; *Misna*, remarquable par un beau pont sur l'Elbe et une belle cathédrale ; *Friberg*, mines d'argent fort riches.

## HOLLANDE (Royaume de)

293. Ce pays qu'on appelle République Batave et Pays-Bas, est bornée, au nord et à l'ouest par la mer du Nord, dont le niveau est souvent plus élevé que la plaine, à l'est par la Prusse ; et au sud, par la Belgique.

Ce pays fut d'abord peuplé par les Bataves, puis subjugué par les Romains ; il fut gouverné par ses princes particuliers jusque vers 1480, qu'il passa à la maison d'Autriche, par le mariage de Marie, fille de Charles-le-Téméraire, dernier duc de Bourgogne, avec l'empereur Maximilien, et ensuite aux Espagnols, par Philippe II, fils de Charles-Quint ; mais, en 1575, les Hollandais se révoltèrent et formèrent une république dite des *Provinces-Unies*. Le nombre ne fut d'abord que de cinq ; la Hollande devint peu à peu florissante par son commerce qu'elle étendit dans toutes les parties du monde ; le chef du gouvernement portait le nom de Stathouder. Les Français prirent la Hollande en 1795, et changèrent son nom en celui de République Batave. En 1807, elle fut érigée en royaume et trois ans après, réunie à la France ; mais en 1814, le traité de Paris l'érigea de nouveau en royaume, lui unit la Belgique sous le nom de royaume des Pays-Bas, et lui rendit la plus grande partie de ses possessions lointaines qui lui avaient été enlevées par l'Angleterre. En Septembre 1836, la Belgique s'étant séparée des Provinces-Unies, celles-ci prirent le nom de royaume de Hollande, et l'autre, celui de royaume de Belgique.

294. *Divisions.*—La Hollande, appelée aussi Pays-Bas à cause de la situation de son sol au-dessous du niveau

de la mer, est composée de 10 provinces, qui sont : Zélande, Brabant septentrional, Hollande méridionale, Hollande septentrionale, Utrecht, Gueldre, Over-Yessel, Drenthe, Frise et Groningue, Luxembourg, etc.

295. *Population.*—Elle s'élève à 3, 545,000 habitants, qui sont pour la plupart protestants, cependant il s'y trouve un assez grand nombre de catholiques. La superficie de la Hollande est d'environ 6,000 milles carrés. La forme du gouvernement est une monarchie constitutionnelle.

296. *Productions.*—L'excellente culture fait produire d'assez bonnes récoltes à un sol naturellement ingrat ; l'industrie a transformé en bons pâturages les marais qui l'embarraisaient. La richesse du pays consiste particulièrement en tabac d'une qualité supérieure, en beurre et fromage renommés, en chanvre, dont on fabrique des toiles estimées ; le grain y est abondant ; on y trouve de bonnes carrières, de la houille, des mines de fer.

297. *Villes.*—*La Haye*, capitale, jolie, et de 83,000 habitants ; *Amsterdam*, (260,000 hab.), port de mer, l'une des villes les plus commerçantes de l'Europe ; *Middlebourg*, capitale de la Zélande, dans l'île de Walchren ; *Bois-le-Duc*, cap. du Brabant septentrional, au confluent de la Dommel et de l'Aa ; *Rotterdam*, port sur la Meuse ; *Utrecht*, ville ancienne et célèbre ; *Luxembourg*, et *Maastricht*, villes fortes, (90,000 hab.), données à la Hollande par les derniers traités.

298. *Iles.*—Outre les îles formées par les différents bras de l'Escaut, de la Meuse et du Rhin, on en compte encore plusieurs sur les côtes nord-ouest de la Hollande, dont les principales sont Texel et Shelling.

299. *Possessions hors de l'Europe.*—Dans les Antilles, Saba, St. Estache, Bonnaire, Curaçao et la partie méridionale de l'île St. Martin ; la Guyane Hollandaise. Dans l'Océanie, les îles Bencoules et Benca, la ville de Batavia, dans l'île de Java, celle de Benjermassin, dans le Bornéo, celle de Macassar, dans les Célèbes et enfin plusieurs des îles Moluques.

---

## BELGIQUE.

300. La Belgique est bornée à l'est par le grand duché du Bas-Rhin ; au sud, par la France ; à l'ouest, par l'Océan ; et au nord, par la Hollande.

301. *Notions historiques.*—Ce pays était habité du temps de César, par les Belges qui lui ont donné leur nom ; ces peuples descendaient des Germains, et ils leur ressemblaient par leur bravoure. La Belgique, subjuguée par Charlemagne et soumise à plusieurs vicissitudes, fut réunie à la Hollande pour former la république Bataave : incorporée ensuite à la France, elle en fut détachée en 1814 pour former la plus belle partie du royaume des Pays-Bas. Mais en 1830, ce peuple belliqueux secoua le joug de la Hollande, et s'éleva en royaume, du consentement des grandes puissances de l'Europe.

302. *Divisions.*—La Belgique se divise en plusieurs provinces ou duchés, dont les principaux sont ceux de Luxembourg, de Liège, de Namur, de Limbourg et du Brabant méridional.

303. *Population.*—Elle est d'environ 4,625,000 habitants, presque tous catholiques. On donne à la Belgique une superficie de 7,500 milles carrés. La forme du gouvernement est une monarchie constitutionnelle.

304. *Productions.*—Le sol de la Belgique produit beaucoup de blé, orge, houblon, chanvre, tabac, etc. On y trouve aussi du fer, de la houille, etc.

305. *Villes.*—*Bruzelles*, (260,700 hab.), capitale, grande et belle ville ; *Louvain*, sur la Dyle, célèbre université ; *Nivelles*, jolie ville, *Malines*, archevêché ; *Anvers*, (80,000), grande et belle ville ; *Gand*, (120,000 hab.), ancienne capitale de la Flandre ; *Tournay*, place forte sur l'Escant ; *Namur*, au confluent de la Sambre et de la Meuse ; *Liège*, (78,000 hab.), capitale du duché de ce nom.

*Maestricht*, cap. du Limbourg, ville forte et très-bien située, sur les bords de la Meuse.

*Luxembourg*, cap. du duché de ce nom. Ces deux villes appartiennent à la Hollande.

---

## GRAND DUCHÉ DE BADE.

306. Est borné au nord par la Prusse, à l'est par le Wurtemberg, au sud et à l'ouest par le Rhin ; à l'est se trouvent la Forêt-Noire et les sources du Danube. Le climat et les productions sont ceux de l'Allemagne Rhénane. La population est d'environ 1,500,000 habitants, le gouvernement est constitutionnel et tend vers l'annexion à la Prusse.

307. Les villes sont *Carlsruhe*, capitale, de 30,000 habitants, jolie ville sur le plan de Washington ; *Manheim*, la plus commerçante ; *Rastadt*, où s'est fait un traité ; *Baden-Baden*, célèbre par ses eaux minérales, etc.

---

### WURTEMBERG (Royaume de).

308. Le Wurtemberg est borné au nord et à l'est par la Bavière ; au sud et à l'ouest, par le grand duché de Bade.

309. *Notions historiques.*—Ce royaume doit son origine aux Français ainsi que la Bavière et la Saxe. Lorsqu'en 1806, ils changèrent la constitution de l'Allemagne, le Wurtemberg formait un duché ; Bonaparte l'érigea en royaume et y ajouta différents pays de la Bavière et du duché de Bade, en dédoublant de ceux qu'il lui enleva sur la rive droite du Rhin. Après la bataille de Leipsick, le roi quitta l'alliance de la France pour se joindre aux souverains alliés, qui, lors du congrès de Vienne, lui conservèrent le titre de roi.

310. *Villes.*—*Stuttgard*, (56,700 hab.), capitale, ville belle et riche ; *Ulm*, sur la rive gauche du Danube : son église est une des plus belles de l'Allemagne.

---

### BAVIÈRE (Royaume de).

311. La Bavière est bornée à l'est par l'Autriche ; au sud, par le Tyrol ; à l'ouest, par le Wurtemberg, et au nord, par la Saxe.

312. *Notions historiques.*—Cet état composait l'un des onze électors d'Allemagne : son souverain portait le titre d'électeur de Bavière : mais en 1805, s'étant allié avec la France, il reçut le titre de roi et un accroissement considérable de territoire. En vertu des arrangements pris en 1815 par les souverains alliés, celui de Bavière a conservé le titre de roi, et une bonne partie des pays dont son territoire avait été agrandi. Il comprend les deux Bavières, le Palatinat, la Franconie, la Souabe.

313. *Villes.*—*Munich*, (147,000 hab.), capitale, grande et belle ville, sur l'Isar ; *Spire*, sur le Rhin, fameuse par les protestations que les Luthériens firent à la diète qui y fut tenue en 1424, d'où leur est venu le nom de *Protestants* ; *Landau*, très-forte ville sur

le Rhin ; ses fortifications sont un des chefs-d'œuvre du célèbre Vauban, ingénieur français ; *Augsbourg*, fameuse par la confession de foi qu'y dressèrent Luther et Mélancton ; *Nuremberg*, où Pierre Hélé inventa les montres.

## AUTRICHE.

314. Cet empire est borné à l'est par la Russie et la Turquie ; au sud, par la Turquie, la mer Adriatique et l'Italie ; à l'ouest, par la Suisse et la Bavière, et au nord, par la Saxe, la Prusse et la Pologne.

315. *Notions historiques.*—L'Allemagne, nommée autrefois Germanie, fut le berceau des Suèves, des Francs, des Saxons, des Lombards, etc. Charlemagne, roi de France, ayant vaincu le reste de ces peuples et subjugué toute l'Allemagne, fut couronné empereur d'Occident à Rome, l'an 800. Après sa mort, son vaste empire fut démembré et partagé entre ses enfants, suivant le système féodal qui existait alors. Ces nouveaux souverains ne tardèrent pas à partager leur autorité et leurs états, non-seulement avec leurs enfants, mais aussi entre leurs principaux sujets, qui prirent le nom de grands vassaux de la couronne. Il y eut aussi des villes libres, qui étaient unies pour le commerce et se gouvernaient par elles-mêmes, sous l'autorité de l'empereur d'Allemagne ; les affaires se traitaient dans des assemblées appelées diètes. En 1806, Bonaparte, voulant prendre le titre d'empereur d'Occident, détacha de l'empire d'Allemagne tous les princes souverains, et en forma une confédération à laquelle il donna le nom de Confédération du Rhin, et dont il se déclara protecteur. L'empereur d'Allemagne prit celui d'empereur d'Autriche.—L'Autriche faisait partie de l'empire d'Allemagne, sous le titre de duché. Le prince qui le possédait, étant mort sans postérité dans les guerres de Naples, Rodolphe de Hapsbourg, qui venait d'être élu empereur, le donna à son fils Albert, avec le titre d'archiduc : sa postérité a donné 16 empereurs à l'Allemagne, et 6 rois à l'Espagne. Le plus illustre de ses successeurs est Charles-Quint, roi d'Espagne, qui fut élu empereur en 1519, et parvint à rendre la couronne impériale héréditaire dans sa famille, d'élective qu'elle était auparavant. Après un règne glorieux de 37 ans, il renonça à tous ses états en faveur de son frère Ferdinand et de son fils Philippe, et se retira dans un monastère, où il mourut deux ans après. L'empereur Charles VI étant mort en 1740, sans postérité masculine, l'archiduchesse Marie-Thérèse, sa fille aînée, lui succéda, et François de Lorraine, son époux, monta sur le trône d'Allemagne. En 1814, cet empire fut augmenté de la Dalmatie, de l'Illyrie, et du royaume Lombardo-Vénitien. Il renferme les pro-

vinces nommées autrefois Rhétie, Dacie, Norique, Pannonie, etc. Aujourd'hui l'Autriche, livrée au dualisme Allemand et Hongrois, chassée de l'Allemagne par la Prusse, et minée à l'intérieur par le libéralisme et les Juifs, tombe en dissolution, et n'a plus que l'ombre de sa grandeur passée.

316. L'Autriche comprend maintenant l'archiduché d'Autriche, le Tyrol, la Dalmatie, la Hongrie, la Transylvanie, etc., la Moldavie, la Moravie, la Styrie, l'Esclavonie, la Croatie, la Bohême, la Galicie. Enfin, l'Illyrie, comprenant la Carinthie, la Carniole, l'Istrie, etc.

317. *Population.*—L'Autriche compte plus de 34,500,000 habitants. La religion catholique est la dominante, mais il y a un assez grand nombre de protestants et de Grecs. On donne 90,000 milles carrés aux Etats qui composent l'empire d'Autriche. La forme du gouvernement est une monarchie absolue.

318. *Productions.*—L'Autriche est une des plus fertiles contrées de l'Europe en grains et en vins, et la plus abondante en mines de toute espèce, or, argent, cuivre, fer, plomb, etc.

319. *Villes.*—Vienne, (580,000 hab.), capitale, sur la rive droite du Danube; l'empereur y fait sa résidence; *Salzbourg*, ville remarquable par la naissance de Charlemagne; *Inspruck*, capitale du Tyrol; *Trente*, célèbre par le dernier concile général qui s'y tint, de 1545 à 1563; *Gatz*, capitale de la Styrie; *Prague*, capitale de la Bohême; *Lemberg* ou *Léopold*, ville principale de la Galicie orientale; *Presbourg*, capitale de la Hongrie; *Essex*, capitale de l'Esclavonie; *Trieste*, (71,000 hab.), port de mer; *Raguse*, près de l'Adriatique.

---

## SUISSE.

320. La Suisse est bornée à l'est et au nord par l'Allemagne; à l'ouest, par la France, et au sud, par la Savoie et l'Italie.

321. *Notions historiques.*—La Suisse ou Helvétie était autrefois une province d'Allemagne. Les habitants, lassés de la tyrannie qu'exerçaient les gouverneurs envoyés par l'empereur, se soulevèrent en 1307, ayant à leur tête le fameux Guillaume Tell, qui tua le gouverneur Gessler, et proclama la liberté. Cette première démarche fut soutenue d'un courage invincible, d'un dévouement sans

bornes, et suivie des plus heureux succès, qui mirent le sceau à l'indépendance du pays. La confédération prit le nom de République des Suisses, et ne fut d'abord composée que de trois cantons; mais elle s'accrut successivement de plusieurs autres jusqu'au nombre de treize; elle a subsisté dans cet état jusqu'en 1798, que les Français y ayant pénétré, changèrent la constitution de l'Etat, en lui conservant toutefois la forme de son gouvernement sous le nom de République Helvétique; elle acquit même un accroissement de territoire qui forma six nouveaux cantons; enfin, le congrès de Vienne, en 1815, a rendu cette république à son indépendance, et y a ajouté les cantons de Genève, du Valais et de Neuchâtel.

322. *Productions.*—Ce pays, couvert en grande partie de montagnes très-élevées, offre une végétation prodigieuse, au pied des montagnes et dans les vallées, tandis que la plus complète stérilité règne dans les régions élevées. Une immense quantité de bétail fait la plus grande richesse du pays. Le sommet des montagnes est couvert de neiges et de glaces qui ne fondent jamais entièrement, et dont il se détache parfois des masses considérables, qui font un fracas et un dégât horribles. Le point le plus élevé est le *Grand St. Bernard*, près duquel est bâti un hospice pour les voyageurs. Du pied de ces monts sortent les plus grands fleuves de l'Europe, le Rhin, le Rhône, le *Tessin*, le *Pô*, l'*Inn* et l'*Adda*; on y trouve aussi un grand nombre de lacs.

323. *Population.*—Elle était de 2,500,000 habitants, en 1850. Parmi les 22 cantons qui composent cette république, il y en a 9 qui professent la religion catholique, 10 qui sont entièrement protestants, et 3 où les deux religions sont professées.

On donne à la Suisse une superficie de 5,100 milles.

324. *Villes.*—*Bâle*, (15,000 hab.), capitale du canton de ce nom, sur le Rhin, célèbre par l'invention du papier; *Berne*, capitale du canton de ce nom. C'est dans ce canton que l'on voit la chute d'eau appelée *Stanbach*, qui a plus de 900 pieds de haut; *Fribourg*, patrie de *Berthold*, cordelier, dit le *Moine Noir*, inventeur de la poudre à canon, en 1386; *Genève*, sur le lac de ce nom; *Lauzane*, capitale du canton de *Vaud*; *Coire*, cap. du canton des *Grisons*; *Lucerne*, capitale du canton de ce nom, sur le passage de France en Italie par le mont *St. Gothard*; *Sion*, capitale du *Valais*.



## ESPAGNE.

325. L'Espagne est bornée à l'est et au sud par la Méditerranée ; à l'ouest, par le Portugal, et au nord, par les Pyrénées et le Golfe de Gascogne.

326. *Notions historiques.*—Cette grande presque-île était divisée autrefois en Ibérie, Hespérie et Celtibérie, d'où lui est venu le nom pluriel des *Espagnes*. Elle fut habitée par les Celtes et les Ibériens avant de devenir la conquête des Carthaginois et ensuite des Romains, qui en furent chassés en 415, par les Goths et autres peuples barbares venus du Nord. Les Maures d'Afrique, ou Sarrasins, peuple mahométan, y pénétrèrent l'an 713, et la sou mirent presque entièrement à leur tyrannique domination. *Pélage*, roi des Visigoths, ayant gagné une bataille sur eux, fonda le royaume de Léon ; mais les Maures n'en furent entièrement expulsés qu'en 1492. Ce fut vers ce temps que les Espagnols, conduits par *Christophe Colomb*, découvrirent l'Amérique, et conquièrent la plus grande et la plus riche partie de ce nouveau monde. La maison d'Autriche posséda l'Espagne depuis Charles-Quint, élu empereur d'Allemagne en 1519, jusqu'en 1700, qu'elle passa à la famille Bourbon, qui la possède aujourd'hui.

327. *Divisions.*—L'Espagne se divise en 48 provinces, ainsi qu'il suit : —1° Cordoue, 2° Jaën, 3° Grenade, 4° Almeria, 5° Malaga, 6° Séville, 7° Cadix, 8° Huelva, 9° Saragosse, 10° Huesca, 11° Teruel, 12° Oviédo, 13° Madrid, 14° Tolède, 15° Ciudad-Réal, 16° Cuença, 17° Guadalaxara, 18° Burgos, 19° Valladolid, 20° Palencia, 21° Avila, 22° Ségovie, 23° Soria, 24° Logrono, 25° Santander, 26° Barcelone, 27° Tarragone, 28° Lérida, 29° Girone, 30° Badajoz, 31° Cacerès, 32° La Corogne, 33° Lugo, 34° Orense, 35° Pontevedra, 36° Léon, 37° Salamanque, 38° Zamora, 39° Murcie, 40° Albacète, 41° Valence, 42° Alicante, 43° Castellon-de-la-Plana, 44° Pampelune, 45° Vittoria, 46° Bilbao, 47° St. Sébastien, 48° Iles Baléares.

328. *Population.*—Elle est de 16,500,000 hab., professant tous la religion catholique. L'étendue de l'Espagne est d'environ 60,000 milles carrés. La forme du gouvernement Espagnol est une monarchie représentative.

329. *Productions.*—L'Espagne produit du blé, du vin et des fruits d'une excellente qualité, mais en médiocre quantité, bien plus par défaut de culture que par la dis-

position du sol. Les vins de Malaga et Xérès sont connus pour leur excellente qualité. Les orangers, citronniers et figuiers y sont presque aussi communs que les chênes dans nos forêts. On y trouve aussi des mines très-abondantes de cuivre, de fer et de plomb ; il y en a aussi d'or et d'argent, mais qui sont abandonnées depuis la découverte de celles du Pérou : les nombreux troupeaux de moutons mérinos fournissent à l'Espagne une laine qui n'a pas de rivale.

330. *Villes.*—*Madrid*, (280,000 hab.), capitale, dans la Castille-Neuve, bâtie sur plusieurs collines ; *Toledo*, sa cathédrale est un des plus beaux édifices de l'Espagne ; *Burgos*, remarquable par ses beaux édifices publics, surtout l'église cathédrale ; *Valladolid*, ville très-ancienne ; *Ségovie*, ville ancienne et très-commerçante ; *Valence*, cap. de la province de ce nom ; *Murcie*, cap. de la province de ce nom, grand commerce de soieries ; *Grenade*, où se trouvent les meilleures soies de l'Europe ; *Seville*, son église métropolitaine est la plus régulièrement bâtie de toutes celles d'Espagne ; elle est remarquable par une tour de 330 pieds d'élévation ; *Cordoue*, ville ancienne, fameuse du temps des Maures, qui en avaient fait la capitale d'un royaume ; *Cadix*, l'une des plus fameuses villes d'Espagne, avec un port excellent très-fréquenté par les étrangers ; *Gibraltar*, sur le détroit de ce nom, appartient aux Anglais ; imprenable par sa situation ; *Saragosse*, sur l'Elbe.

*Pampelune*, capitale de la Navarre Espagnole ; *Léon*, ancienne ville fondée par les Romains.

*Salamanque*, ville fameuse par son université ; *Barcelone*, capitale de la Catalogne, (120,000 hab.).

331. *Iles.*—Les îles qui dépendent de l'Espagne sont les îles Baléares ; *Majorque*, dont la capitale est *Palma* ; *Minorque*, cap., *Port-Mahon*, ville très-forte ; *Iviça* et *Formentera*.

332. *Possessions hors de l'Europe.*—L'Espagne possède, en Afrique, la ville de Ceuta, sur le détroit de Gibraltar, les îles Canaries et autres ; Ouba, dans les Antilles ; Porto-Rico, près de St. Domingue ; Sainte Marguerite, l'une des îles Vierges, dans l'Océanie ; les Philippines et les Mariannes.

---

## PORTUGAL.

333. Ce royaume est borné à l'est et au nord par l'Espagne ; au sud et à l'ouest, par l'Océan.

334. *Notions historiques.*—Cette portion de la Péninsule fit partie intégrante de l'Espagne jusqu'à la fin du 11<sup>me</sup> siècle. Les anciens

Goths qui s'étaient retirés dans les montagnes des Asturies, sous la conduite de leur roi Pélage, lorsque les Maures ou Sarrasins d'Afrique conquièrent presque toute l'Espagne, ne tardèrent pas d'attaquer leurs vainqueurs, et ne le firent pas sans succès. A mesure qu'ils poussèrent leurs conquêtes, ils formèrent différents royaumes des pays qu'ils arrachaient à la domination des musulmans. L'un des guerriers puissants qui coopérèrent à l'expulsion des Maures du Portugal, fut investi de la souveraineté de ce royaume, et sa postérité le gouverna jusqu'en 1578, que le jeune roi Sébastien alla périr dans une entreprise téméraire en Afrique, où les Portugais avaient déjà fait des découvertes immenses, ainsi qu'aux Indes. Henri, son grand oncle, lui succéda dans un âge très-avancé, et deux ans après sa mort le royaume passa au roi d'Espagne, Philippe II, dont les descendants l'ont possédé jusqu'en 1640. Alors, les Portugais secouèrent le joug des Espagnols et élevèrent sur le trône Jean IV, duc de Bragance, descendant de l'un de leurs anciens rois. Les princes de la maison de Bragance ont gouverné ce royaume jusqu'à nos jours, au travers de bien des révolutions.

335. *Divisions.*—Le Portugal se divise en 6 provinces, nommées : 1<sup>o</sup> Entre-Douro-e-Minho ; 2<sup>o</sup> Tras-os-Montes, 3<sup>o</sup> Beira ; 4<sup>o</sup> Estramadure portugaise ; 5<sup>o</sup> Alemtéjo ; 6<sup>o</sup> le royaume des Algarves.

336. *Population.*—On compte 3,570,000 habitants, professant exclusivement la religion catholique. On donne au Portugal une étendue de 11,000 milles carrés. La forme du gouvernement Portugais est une monarchie représentative.

337. *Productions.*—Le sol du Portugal est très-fertile et d'une température douce et salubre ; son vin est excellent ; le citronnier et l'oranger y sont cultivés avec avantage ; les oranges de Portugal sont renommées par toute l'Europe ; les plants en furent apportés de la Chine en 1548, et cet arbre s'y est tellement multiplié, qu'il forme à présent des forêts. On y trouve de l'or, de l'argent, du fer, du plomb, cuivre, sel, pierreries, marbre, chaux, gypse, terre à porcelaine. Ce pays est exposé à de grands tremblements de terre.

338. *Villes.*—Lisbonne, (280,000 hab.), capitale, port de mer sur le Tage, l'une des plus belles et des plus considérables villes de l'Europe ; Coïmbre, ancienne cap. du royaume ; Porto, seconde ville du royaume par sa population, son industrie et son commerce, bon port à l'embouchure du Douro ; Evora, ville forte et très-ancienne.

339. *Possessions hors de l'Europe.*—Le Portugal possède, sur la côte occidentale des Indes, en Asie, un territoire fort étendu, ainsi que plusieurs îles. En Afrique, une partie de la Sénégambie ; toute la Guinée méridionale, formant plusieurs royaumes ; les îles du golfe de Guinée ; le Mozambique ; une partie du Zanguebar ; les îles de Madère, des Açores et du Cap-Vert ; et Timor, dans les Moluques.

## ITALIE.

340. L'Italie est bornée à l'est par la mer Adriatique ; au sud et à l'ouest, par la Méditerranée, et au nord, par les Alpes, qui la séparent de la France, de la Suisse et de l'Allemagne.

341. *Notions historiques.*—L'histoire de cette célèbre presque se perd dans la nuit des temps ; on sait cependant qu'elle porta d'abord le nom de Saturnie, à cause du séjour qu'y fit Saturne, après avoir été chassé de Crète par son fils Jupiter. Celui d'Italie lui est venu d'Italus, l'un de ses rois. Romulus et son frère Rémus, ayant fondé la ville de Rome, 750 ans avant J.-C., la gouvernèrent en qualité de rois, ainsi que leurs successeurs ; mais Tarquin-le-Superbe, le septième d'entre eux, ayant indisposé les Romains contre lui, fut chassé du trône, et Rome s'érigea en république. Poussés par l'esprit d'ambition, ses consuls et ses généraux attaquèrent successivement tous les petits souverains qui se partageaient l'Italie, et après les avoir dépouillés de leurs possessions, ils étendirent leurs conquêtes dans les Gaules, l'Espagne, l'Angleterre, l'Illyrie, la Macédoine, la Thrace, et jusque dans l'Asie et l'Afrique. La division s'étant mise ensuite parmi les principaux chefs, devenus trop puissants pour demeurer soumis à l'obéissance, l'un d'entre eux, nommé Auguste, entreprit de s'élever au premier rang et parvint à se faire nommer empereur, peu de temps avant la venue de J.-C. Autant les siècles précédents avaient été féconds en habiles généraux, autant celui d'Auguste le fut en grands artistes et en hommes célèbres par les sciences. Ce fut pendant ce siècle si éclairé que le christianisme prit naissance et s'étendit dans tout l'empire. Vers le cinquième siècle, les Ostrogoths et ensuite les Lombards démembrement l'empire romain et envahirent l'Italie. Charlemagne l'acquit à la France, forma les Etats de l'Eglise, et, après sa mort, le reste fut partagé entre plusieurs souverains. Les Allemands, les Espagnols et les Français ont souvent envahi l'Italie, et vers la fin du dix-huitième siècle ceux-ci en prirent possession, mais ils l'évacuèrent en 1814.

En 1859, le gouvernement français, de concert avec le roi Victor-Emmanuel, ayant déclaré la guerre à l'Autriche, la Lombardie fut annexée au royaume de Sardaigne, par le traité de Villafranca, imposé à l'Autriche après la bataille de Solferino. Puis, l'Italie, ou

plutôt le Piémont, suivant la politique de Cavour, et comptant trop sur la complaisance du gouvernement français, qui se contentait de réclamer en vain, commença à semer la révolution d'un bout de l'Italie à l'autre. On chassa les ducs de Parme, de Modène, de Lucques et de Toscane ; et Garibaldi dirigeait une expédition sur le Royaume de Naples, dont le chevaleresque souverain fut dépossédé après la défense glorieuse de Gaëte. Il réside aujourd'hui à Rome, la patrie des rois exilés, en attendant que la dissolution de l'Italie lui rende son royaume.

En même temps, le Piémont réclamait Venise, qu'il a enfin obtenue en 1866, et proclamait Rome sa capitale, qu'il n'aura jamais. Pour y arriver, il s'est emparé des Marches, de l'Ombrie et des Romagnes, appartenant au Pape, et s'est installé à Florence, dont il a fait la capitale temporaire de ce royaume volé. L'automne dernier, 1867, il a fait attaquer Rome par Garibaldi, mais la révolution a été vaincue par les troupes pontificales aidées des Français.

342. *Divisions.*—Ce pays, un des plus beaux du monde, se divisait en trois régions : celle du nord, qui comprenait les états du roi de Piémont, le royaume Lombardo-Vénitien et les duchés de Parme, de Modène, de Toscane et de Lucques ; celle du centre, qui comprenait les Etats de l'Eglise ; et celle du sud, qui comprenait le royaume des Deux-Siciles.

343. *Population.*—On donne à l'Italie 25 millions d'habitants, professant presque tous la religion catholique. L'Italie a environ 45,000 milles de superficie.

344. *Productions.*—L'Italie est la contrée la plus fertile et la plus agréable de l'Europe ; elle produit en abondance du vin, de l'huile, des oranges, des citrons, des grenades, du coton, de la soie, des cannes à sucre, etc. Les chaleurs seraient excessives si elles n'étaient tempérées par la chaîne des Apennins, qui s'étend dans toute sa longueur. La partie du nord, renfermée entre les Alpes et les Apennins, est couverte de lacs et arrosée par beaucoup de rivières : dans celle du milieu, on trouve les marais Pontins, qui la rendent malsaine, surtout durant l'été.

---

## ROYAUME DE SARDAIGNE OU DU PIÉMONT

345. Les états qui composaient le royaume de Sardai-

gue sont : la Savoie, le Piémont, le duché de Gènes, les îles de Sardaigne, de Capraja, etc.

346. Ce royaume était borné à l'est par le royaume Lombardo-Vénitien ; au sud, par la Méditerranée ; à l'ouest, par la France, et au nord, par la Suisse. La Sardaigne et les autres îles sont dans la Méditerranée.

347. *Notions historiques.*—Ce pays, habité par les Allobroges du temps des Romains, fut conquis par Auguste ; mais au cinquième siècle, les Bourguignons le subjuguèrent et le joignirent à leur empire ; ensuite, il fut donné en souveraineté à des princes qui prirent le nom de comtes et de ducs. En 1798, les Français s'en rendirent maîtres et en formèrent plusieurs départements ; mais le traité de 1814 le rendit à ses anciens maîtres.

348. *Population.*—On donne à ce royaume une population de 7 millions d'habitants, professant presque tous la religion catholique, avec une étendue de 11,265 milles carrés. La forme du gouvernement est une monarchie représentative.

349. *Villes.*—*Turin*, (135,000 hab.), capitale du Piémont, sur le Pô ; c'est une des plus belles villes de l'Europe ; ses rues sont larges et se coupent à angles droits.

*Chambéry*, (15,000 hab.), principale ville de la Savoie, siège du Sénat, Archevêché. Elle appartient maintenant à la France ainsi que toute la Savoie.

*Gènes*, (25,000 hab.), surnommée la superbe à cause de la magnificence de ses édifices publics, surtout de ses églises, dont la plupart sont en marbre ; vaste port sur le golfe de son nom.

*Cagliari*, (25,000 hab.), cap. de l'île située sur le golfe de son nom. L'île *Capraja*, d'environ 18 milles de tour, est située près de l'île d'Elbe.

---

### LOMBARDO-VÉNITIEN (Royaume).

350. Le royaume Lombardo-Vénitien est situé entre la Suisse, le Tyrol, la mer Adriatique, les États de l'Église et le Piémont.

351. *Notions historiques.*—Ce pays tire son nom des *Lombards*, ainsi nommés de la longueur de leur barbe ; ces peuples habitaient la Scandinavie (Suède) et furent appelés en Italie par Justinien, pour combattre les Goths : les ayant défaits, ils s'établirent dans la *Norique*, la *Pannonie* et la *Gaule Cisalpine*, où *Albion*, leur chef,

fonda un royaume dont *Pavie* fut la capitale ; *Charlemagne* ayant fait *Didier*, leur dernier roi, s'empara de leurs états, et les réunit à sa couronne. En 1805, les Français envahirent la Lombardie et en formèrent le royaume d'Italie, mais le congrès de Vienne, tenu en 1815, l'adjugea à l'empereur d'Autriche, qui la gouverne par un vice-roi. Ce royaume comprenait les *Etats de Venise* et les duchés de *Milan* et de *Mantoue*. Le tout fait partie du royaume d'Italie.

352. *Population*.—On lui donne 5,100 milles carrés, avec une population de 5,000,000 d'hab., tous catholiques.

353. *Villes*.—*Milan*, (150,000 hab.), était la capitale et la résidence du vice-roi. En 1262, elle fut prise par l'empereur Frédéric Barberousse, qui la détruisit jusqu'aux fondements, y fit passer la charrue et semer du sel. Cette ville, ainsi que le duché du même nom, fait actuellement partie du royaume d'Italie.

*Venise*, (127,000 hab.), ancienne capitale de la république de ce nom ; elle est dans la mer, bâtie sur pilotis dans 133 petites îles.

*Mantoue*, place forte, ancienne capitale du duché de ce nom.

*Bergame*, place forte, bâtie en amphithéâtre sur une colline.

*Pavie*, ancienne ville, autrefois capitale de la Lombardie.

---

### DUCHÉS DE PARME, DE MODÈNE, DE TOSCANE ET DE LUCQUES.

354. Le duché de Parme était composé du duché de ce nom, de ceux de Plaisance et de Guastalla. Ils appartenaient à sa Majesté Marie-Louise, archiduchesse d'Autriche. Maintenant ils sont compris dans le royaume d'Italie

355. *Villes*.—*Parme*, (50,000 hab.), sur la Parma, située dans une plaine fertile.

*Plaisance*, ancienne ville sur la rive droite du Pô.

*Guastalla*, petite mais forte ville, au confluent du Crostolo et du Pô.

356. Le duché de Modène se compose du duché de ce nom et de ceux de Reggio et de la Mirandole.

357. *Villes*.—*Modène*, (25,000 h.), l'une des plus belles villes d'Italie.

*Reggio*, sur la Tessone, ancienne et belle ville.

*Mirandole*, sur la Burana, patrie du savant Pic de la Mirandole.

358. Le grand duché de Toscane, autrefois appelé *Etrurie*, se composait du Florentin, du Pisan, du Siennois, du Piombino et des îles d'Elbe et de Giglio.

359. *Villes.*—*Florence*, (100,000 h.), capitale de toute la Toscane ; ses édifices publics sont de toute beauté.

*Pise*, capitale du Pisan, ancienne ville, traversée par l'Arno.

*Livourne*, (75,000 hab.), l'une des plus florissantes de l'Europe, avec un bon port sur la Méditerranée.

*Sienna*, capitale du Siennois, jolie ville, fameuse université, belle cathédrale gothique, toute revêtue de marbre en dedans et en dehors.

*Piombino*, ville forte, avec un port et une bonne citadelle.

Le duché de Toscane possédait encore l'île d'Elbe et la petite île de Giglio.

360. La capitale du duché de *Lucques* est Lucques, (20,000 hab.), ville grande et ancienne.

Ces duchés sont envahis par le Piémont.

---

### ÉTATS DE L'ÉGLISE.

361. Les Etats de l'Eglise se composaient de 19 légations, dont voici les noms, qui sont aussi ceux de leurs chefs-lieux Bologne, Ferrare, Ravenne, Forli, Urbin, Ancône, Macerata, Fermo, Camerino, Ascoli, Pérouse, Spolète, Viterbe, Civita-Vecchia, Rieti, Rome, Frosinone, Pontecorvo et Bénévent.

Maintenant, les Etats de l'Eglise ne se composent guère plus que de la ville de Rome et d'un petit territoire appelé le Domaine de St. Pierre. Le reste a été envahi par le Piémont, dont les soldats défirent l'armée du Pape à la journée de Castelfidardo.

362. *Notions historiques.*—Les Ostrogoths ayant chassé les Romains de la plupart des places de l'Italie, y établirent le siège de leur empire ; mais environ deux cents ans après, ils en furent dépossédés par Astolphe, roi des Lombards, qui porta ses prétentions jusque sur Rome. Le pape Etienne II ayant imploré en vain le secours de Constantin-Copronyme, eut recours à Pepin, roi de France, et mit l'Eglise romaine sous sa protection. Pepin invita Astolphe à se désister de ses prétentions, mais n'ayant pas été satisfait de ses réponses, il l'attaqua et tailla en pièces sa nombreuse armée. Pepin regardant les villes conquises comme un bien dont il pouvait disposer, et sur lequel Copronyme avait perdu ses droits, en fit une donation solennelle à l'Eglise romaine. Charlemagne, son fils et son successeur, confirma cette donation en 800, et y ajouta l'exarchat de Ravenne, les provinces de Venise et l'Istrie, avec les duchés de



Spolette et de Bénévent. Les Français s'emparèrent de ces contrées en 1810, mais les événements de 1814 les remirent presque toutes au pouvoir du Pape.

363. *Villes.*—*Rome*, (175,000 hab.), capitale des Etats de l'Eglise cette ville est la plus renommée de l'univers ; elle est située sur les deux rives du Tibre, qu'on passe sur 4 ponts, dont le plus beau est celui de Saint-Ange. Grand nombre d'édifices magnifiques, surtout le palais du Vatican, séjour ordinaire du pape ; l'église St. Pierre, le plus beau temple qui existe ; celle de Saint-Jean-de-Latran, de Sainte-Marie-Majeure, etc. ; le Panthéon, aujourd'hui Sainte-Marie-de-la-Rotonde ; le Colysée ; le Château St. Ange, etc., les édifices publics, les palais des particuliers, les places, etc., sont remplis des chefs-d'œuvre des artistes en tous genres.

*Bologne*, (75,000 hab.), surnommée la grasse à cause de la fertilité de son sol, seconde ville de l'état ecclésiastique, belle, grande et bien peuplée ; il y a une fameuse université. La tour Asinelli, au milieu de la ville, a 376 pieds d'élévation ; *Ferrare*, dans une plaine marécageuse mais très-fertile, sur le Pô ; *Ravenne*, ancienne résidence des rois Visigoths, des exarques et de quelques empereurs, vers le déclin de l'empire romain ; *Ancône*, ville ancienne et forte, avec un port sur la mer Adriatique ; *Pérouse*, sur une haute montagne, ville bien fortifiée ; *Viterbe*, au pied d'une haute montagne, fondée sur la fin du 8ème siècle, par Didier, dernier roi des Lombards ; il y a beaucoup de belles églises et autres édifices publics ; *Civitta-Vecchia*, ville forte sur la Méditerranée ; *Lorette*, ville forte, sur une petite montagne ; il y a une belle église dans laquelle est la petite maison de Nazareth, que la tradition dit y avoir été transportée miraculeusement ; *Terni*, patrie de Tacite ; à trois milles de cette ville, la petite rivière de Vélino fait trois cascades des plus belles de l'Europe, l'une desquelles a 300 pieds de haut ; *Rimini*, ville forte sur la mer Adriatique ; on y voit un pont de marbre blanc commencé par l'empereur Auguste et fini par Tibère. Elle possédait un très-bon port, mais il fut comblé en 1791 par un tremblement de terre. Il s'y tint un célèbre concile du temps des Ariens ; *Faenza* ; où la faïence a été inventée ; on continue d'y en fabriquer en grande quantité ; *Bénévent*.

364. Dans les Etats de l'Eglise, et à neuf milles de Rimini, est la petite république de St.-Marin, sous la protection du pape ; elle est composée de la ville de ce nom, située sur une montagne, et de quelques villages voisins, composant une population de 7,000 hab. Le pouvoir exécutif réside entre les mains d'un sénat, composé de 20 patriciens, 20 bourgeois et 20 paysans, présidés par deux gonfaloniers.

## DEUX-SICILES (Royaume des).

365. Le royaume des Deux-Siciles était composé du royaume de Naples, de l'île de Sicile et des îles de Lipari.

366. *Notions historiques.*— Cet état a éprouvé de fréquentes vicissitudes : les Romains, les Grecs, les Sarrasins, les Normands, etc., s'en arrachèrent successivement la possession, par suite de guerres aussi longues que meurtrières. Les empereurs d'Allemagne et les rois d'Aragon le possédèrent aussi ; et en 1265, *Charles d'Anjou*, frère de *St. Louis*, fut élu roi des Deux-Siciles ; mais il fut réduit au royaume de Naples par suite du massacre des Français dans l'île de Sicile, si connu sous le nom de *Vêpres Siciliennes* ; cet événement mémorable eut lieu au premier coup des vêpres du jour de Pâques de l'année 1282. De nouvelles guerres mirent encore ce royaume sous la domination des rois d'Aragon, de France et d'Espagne, qui l'envahirent tour-à-tour : mais, en 1736, il fut adjugé à l'*Infant Carlos*, fils de *Phillippe V*, qui en avait fait la conquête ; ses descendants le gouvernèrent jusqu'en 1805. A cette époque, *Bonaparte* s'en empara et fit couronner son frère *Joseph*, roi de Naples ; *Murat*, son beau-frère, lui succéda. Mais les événements de 1814 rendirent ce royaume à ses anciens maîtres. Ce royaume comprend la *Terre-de-Labour*, l'*Abruzzi*, la *Pouille*, la *Calabre* et l'*Île de Sicile*.

367. *Population.*— On donne à ce royaume une population de 7 millions d'hab., tous catholiques, et une étendue de 16,500 milles carrés.

La forme du gouvernement napolitain est une monarchie absolue.

368. *Villes.*— *Naples*, (416,500 hab.), capitale, une des plus belles villes du monde, avec un très-bon port, bâtie en amphithéâtre sur le penchant d'une montagne. A 9 milles de la ville est la célèbre montagne appelée *Vésuve*, de 3,700 pieds d'élévation, de 24 milles de tour, au sommet de laquelle est un cratère qui vomit continuellement des flammes et d'où il s'élançe de temps en temps des torrents de soufre, de minéraux et autres matières en fusion, qui font la terreur des habitants des environs, et qui brûlent, ravagent ou engloutissent tout ce qui se présente sur leur passage. Les villes d'*Herculanium* et de *Pompéïa* furent englouties par l'éruption de l'an 79 : on en trouva les ruines avec plusieurs objets remarquables en 1711.

*Tarente*, sur le golfe du même nom, ancienne et forte ville, dans une petite île ; *Capoue*, sur le *Volturno*, ville fortifiée par *Vauban*, près des ruines de l'ancienne *Capoue*, dont les délices furent si fatales à l'armée d'Annibal ; *Salerne*, au fond du golfe du même nom ; *Bénévent*, dans une vallée agréable et fertile ; cette ville appartient au pape ainsi que tout le duché dont elle est la capitale ; *Bari*, sur la

mer Adriatique, très-commerçante ; *Otrante*, ville ancienne, sur le canal de son nom ; *Reggio*, ancienne ville, sur le détroit de Messine.

369. La Sicile n'est séparée du continent que par le phare ou détroit de Messine. C'est là que se trouvent, d'un côté le rocher de *Scylla*, et de l'autre le gouffre de *Carybde*.

*Palerme*, (180,000 hab.) cap. de la Sicile, port de mer très-commerçant. C'est dans cette ville que commença le massacre des *Vêpres Siciliennes*.

*Messine*, sur le détroit dont elle porte le nom ; *Syracuse*, bien déchue de son ancienne grandeur ; *Catane*, située au pied du mont Etna.

370. Les îles de *Lipari* sont au nombre de 12 ; elles sont situées dans la mer de Toscane, au nord de la Sicile ; 4 seulement sont peuplées par environ 20,000 hab.

Le royaume des Deux-Siciles ayant été révolutionné par les Garibaldiens, qui s'étaient emparés de la Sicile en 1860, fut annexé au Royaume de Sardaigne, et fait maintenant partie du royaume d'Italie.

371. L'île de *Malte* n'est considérable ni par son étendue, n'ayant environ que 75 milles de circuit, ni par ses productions, puisqu'il y a si peu de terre qu'il faut en apporter de Sicile pour faire des jardins. *Charles-Quint* la céda, en 1530, aux chevaliers de Saint-Jean-de-Jérusalem, qui venaient d'être chassés de Rhodes par les Turcs ; ils s'y établirent et l'ont conservée jusqu'en 1798, qu'elle fut prise par les Français, et deux ans après par les Anglais, qui la possèdent encore. La principale ville s'appelle *Cité-Valette*, du nom du grand maître qui la fit reconstruire et fortifier en 1566. C'est une des plus fortes places de l'Europe.

---

## TURQUIE D'EUROPE.

372. La Turquie d'Europe est bornée à l'est par la Mer Noire ; au sud, par la Méditerranée, à l'ouest, par la mer Adriatique, et au nord, par l'Autriche.

373. *Notions historiques.*—Ce pays, formé des anciennes possessions romaines, connues sous les noms de Mœsie, Dalmatie, Pannonie, Illyrie, Macédoine, Achaïe, Epire, Thrace, etc., etc., est célèbre dans l'histoire ancienne. Le fameux Philippe et son fils, Alexandre-le-Grand, conquérant de l'Asie, sortirent de la Macédoine ; Lycurgue et Solon, savants législateurs ; Démosthène et Eschine, savants

orateurs ; Aristide, surnommé le *Juste* ; Périclès, Thémistocle, Miltiade, Xénophon, fameux généraux, ce dernier distingué par la retraite des *dix mille* ; Socrate et Platon, illustres philosophes ; Homère, fameux poète ; Hyppocrate, père de la médecine ; Hérodote, historien distingué, et une infinité d'autres grands génies sont sortis de la Grèce. Les autres provinces ont été également illustrées par de grands personnages. Dans des temps plus récents, et même depuis l'établissement du Christianisme, ce pays n'a pas été moins fécond en grands hommes. C'est dans ces contrées que le flambeau des sciences s'est maintenu le plus longtemps, lorsque la barbarie et l'ignorance furent apportées du nord par les peuples qui ravagèrent et détruisirent l'empire romain. L'empire de Turquie fut fondé en 1300 par un prince turc nommé Othoman, qui lui donna son nom. Mahomet II, un de ses successeurs, porta le dernier coup à l'empire d'Orient par la prise de Constantinople, en 1453. Depuis ce temps, ces pays sont devenus les plus malheureux de toute l'Europe, et ne présentent plus de leur antique splendeur que des amas de ruines. L'empereur prend le nom de sultan, de grand-turc ou de grand-seigneur. Sa cour se nomme la Porte ; son premier ministre prend le nom de grand-vizir, et les grands de la cour, celui de bachas ou pachas. Le chef de la religion s'appelle Mufti.

374. L'Archipel ou Mer-Égée, partie de la Méditerranée, entre la Turquie d'Asie et la Grèce, renferme 150 îles tant petites que grandes. Les unes appartiennent à l'Asie et les autres à l'Europe ; ces dernières sont : Colouri, Egine, Hydria, Siphante, Milo, etc., qui dépendent de la Grèce ; et Candie, Négrepont, Lemnos, etc., qui dépendent de la Turquie. L'île de Candie, autrefois Crète, est la plus grande de l'Archipel ; on y recueille l'excellent vin de Malvoisie. L'île de Négrepont, autrefois Eubée, est très-fertile, surtout en coton. Elle n'est séparé de la Grèce que par un bras de mer très-étroit, sur lequel est un pont-lévis.

375. *Productions.*—Le sol étant généralement fertile, produirait en abondance les richesses des meilleures contrées de l'Europe, s'il était bien cultivé, mais le despotisme du gouvernement est un obstacle insurmontable au progrès de l'agriculture ; d'ailleurs, les Turcs sont naturellement paresseux.

376. *Divisions.*—La Turquie propre se divise en 7 provinces, qui sont : la Valachie et la Moldavie, ou ancienne Dacie ; la Servie et la Bulgarie, ou ancienne Mœsie ; la

Bo  
Th  
18  
des  
lion  
liq  
aba  
3  
quie  
la m  
ce d  
de C  
sûrs  
prem  
des  
l'em  
l'Hel  
Jonia  
qui a  
vaiv  
3  
née,  
38  
vexa  
plus  
seco  
se re  
anci  
jour  
3  
de  
éten  
carr  
38  
bre p  
citad  
golfe

Bosnie, partie de l'Illyrie ; la Romélie, anciennement Thrace et la Macédoine ; l'Albanie ou ancienne Epire.

377. *Population.*—La population était, en 1861, de 18,700,000 h., sur une étendue de 69,000 milles carrés.

La religion chrétienne du rit grec y est professée par les deux tiers des habitants ; le mahométisme y compte 2 millions de sectateurs ; il y a aussi un bon nombre de catholiques et quelques Juifs.

La forme du gouvernement turo est un despotisme absolu, qui tend à se mitiger.

378. *Villes.*—Constantinople, (580,000 hab.), capitale de la Turquie d'Europe, bâtie par Constantin-le-Grand, sur le détroit qui unit la mer de Marmara ou Propontide, à la Mer-Noire ou Pont-Euxin ; ce détroit s'appelait autrefois le Bosphore de Thrace. La position de Constantinople, entre l'Europe et l'Asie, avec un port des plus sûrs et des plus grands de l'Europe, semble devoir en faire une des premières villes du monde ; elle est en effet l'une des plus grandes, des plus peuplées et des plus commerçantes ; *Andrinople*, bâtie par l'empereur Adrien *Gallipoli*, sur le détroit du même nom, autrefois l'Hellespont ; *Belgrade*, sur le Danube ; *Salonique*, autrefois Thessalonique ; *Philippi*, où Octave et Antoine défirent Brutus et Cassius, qui se donnèrent la mort pour ne pas tomber au pouvoir de leurs vainqueurs.

379. La Grèce forme une presqu'île dans la Méditerranée, au sud de la Turquie d'Europe.

380. *Notions historiques.*—Les Grecs, lassés de la tyrannie, des vexations et des cruautés de leurs barbares maîtres, ont fait les plus généreux efforts pour seconner un joug si insupportable ; et, secondés par plusieurs puissances de l'Europe, ils sont parvenus à se rendre indépendants. Ce royaume comprend : 1<sup>o</sup> la Grèce propre, anciennement Thessalie, Béotie et Attique ; 2<sup>o</sup> le Péloponèse, aujourd'hui Morée, et un grand nombre d'îles adjacentes.

381. *Population.*—On donne à la Grèce une population de 1,150,000 habitants, presque tous chrétiens, et une étendue, en y comprenant la Morée, de 15,000 milles carrés.

382. *Villes.*—*Athènes*, (58,500 hab.), capitale de la Grèce, célèbre par son ancienne école. *Nauplie de Romanie*, ville forte, bonne citadelle ; *Livadie*, évêché ; *Thèbes*, évêché ; *Lépante*, arch., sur le golfe de ce nom ; *Corinthe*, près de l'isthme qui joint la Grèce à la

Morte ; *Argos*, où Pyrrhus fut tué par une femme ; *Sparte* ou *Lacédémone*, aujourd'hui *Nistra*, d'abord royaume fondé et illustré par Lycurgue, et ensuite frère république rivale d'Athènes et de Corinthe ; *Olympie*, aujourd'hui *Miraca* : on y célébrait, tous les quatre ans, les jeux olympiques, d'où est venu le mot olympiade, espace de quatre années.

---

## ILES IONIENNES

### OU RÉPUBLIQUE DES SEPT ILES.

383. Ces îles, situées sur la côte occidentale de la Grèce, après avoir appartenu aux Vénitiens, aux Turcs, aux Français et aux Russes, ont fini par se convertir en république, sous la protection de l'Angleterre. Leurs noms modernes sont : Corfou, archevêché, place très-forte ; Zante, ville grande et bien bâtie ; Paxo, Sainte-Maure, Céphalonie, Zante, Cérigo ou Cythère, et Ithaque, célèbre par la naissance d'Ulysse. La religion grecque est celle de l'état ; population, 240,000 habitants. Elles sont rendues à la Grèce.

---

## ASIE.

384. L'Asie est bornée à l'est par le Grand-Océan ; au sud, par la mer des Indes ; à l'ouest, par la Mer Rouge, la Méditerranée et l'Europe, et au nord, par l'Océan Glacial.

385. *Divisions.*—L'Asie se divise en onze principaux états, qui sont : au nord, la *Sibérie*, principale ville, Tobolsk ; à l'ouest, la *Turquie d'Asie*, comprenant l'Asie-Mineure, la Syrie et la Palestine ; principales villes, Damas, Smyrne et Jérusalem ; l'*Arabie*, principales villes, la Mecque et Médine ; et la *Perse*, capitale Téhéran ; l'*Afghanistan* ou Caboul, capitale Caboul, et le *Béloutchistan*, capitale Kéla ; au sud, l'*Indoustan*, principales villes, Calcutta, Pondichéry, Tranquebar et Goa ; l'*Indo-Chine*, comprenant les empires de Birman, capitale Ummérappoura, d'Annam, qui comprend le Lahos, la Cochinchine et le Tonquin ; ville principale, Hué ; les contrées de Siam, de Cambodge, d'Assan et de Malacca, formant plusieurs royaumes ; à l'est, le *Japon*, capitale Yédo ; au milieu, l'*Empire-Chinois*, comprenant la Chine, etc., principales villes, Pékin,

Nankin et Canton ; et, enfin, la *Tartarie Indépendante*, capitale Boukara.

386. *Notions historiques.*—Le nom d'Asie fut d'abord donné à cette belle presqu'île baignée par la Mer Noire, l'Archipel et la Méditerranée, et qui se joint à l'Afrique par la Syrie. Par cette situation elle liait l'Europe à l'Afrique, tenait le milieu entre l'une et l'autre, tant par sa position que par la température de son climat également exempt des chaleurs de la première et des froids de la seconde. Ce nom s'étendit ensuite à tout le grand continent, qui ne fut bien connu qu'après la découverte des Indes, dans le 15ème siècle, et dont les bornes, au N. E, n'ont été fixées que par les Russes ou Pierre-le-Grand.

L'Asie a été le berceau du genre humain et des trois principales religions qui se partagent le monde : le Judaïsme, le Christianisme, le Mahométisme. C'est de l'Asie que sortirent les hommes qui repeuplèrent la terre après le déluge ; c'est là aussi que les sciences et les arts ont été inventés et d'où ils se sont répandus dans les autres parties du globe. C'est dans l'Asie que les plus grands et les plus anciens empires dont l'histoire fasse mention ont pris naissance ; celui des *Assyriens*, le plus ancien de tous ; celui des *Perces*, si fameux sous Cyrus ; celui des *Mèdes*, conquis, ainsi que le précédent, par *Alexandre*. Les démembrements de ce dernier empire formèrent plusieurs puissantes monarchies, qui devinrent la proie des *Romains*, lesquels furent dépouillés à leur tour par les *Arabes* ou *Sarrasins*. Une partie des habitants de l'Asie est aujourd'hui courbée sous le joug du plus dur despotisme ; les autres vivent errants, sans chefs et sans code de lois.

387. *Population.*—L'Asie contient près de la moitié de la population du globe, c'est-à-dire plus de 400 millions d'habitants, dont environ 72 millions de chrétiens ; les autres professent le judaïsme, le brahmanisme, le bouddhisme, le mahométisme.

L'étendue de l'Asie, de l'est à l'ouest, est d'environ 5,000 milles, et du nord au sud, de 5,700 milles.

388. *Productions.*—L'immense étendue de cette partie du monde offre une variété de climat qui la rend propre à toutes les productions ; on y trouve, en abondance, non-seulement les choses nécessaires à la vie de l'homme, mais encore tout ce qui peut flatter son goût et son odorat, fruits, aromates, etc. Parmi ses animaux, le cheval, le chameau et l'éléphant sont les plus utiles ; cependant, plusieurs contrées ne donnent que du riz.

arte ou Lacé-  
illustré par  
s et de Co-  
ous les quatre  
le, espace de

Grèce, après  
ançais et aux  
protection de  
archevêché,  
Pazo, Sainte-  
haque, célèbre  
celle de l'état ;  
la Grèce.

d-Océan ; au  
Mer Rouge, la  
océan Glacial.  
e principaux  
ncipale ville,  
renant l'Asie-  
villes, Damas,  
villes, la Mec-  
an ; l'*Afgha-*  
*chistan*, capi-  
lles, Calcutta,  
*hine*, compre-  
mmérapoura,  
hine et le Ton-  
Siam, de Cam-  
rs royaumes ;  
*Empire-Chi-*  
villes, Pékin,

389. *Presqu'îles.*—Elle en compte 1<sup>o</sup> quatre grandes, qui sont les deux Indes, séparées par le golfe du Bengale et par le Gange ; l'Arabie, près de la Mer Rouge, et l'Anatolie, entre la Méditerranée et la Mer Noire ; 2<sup>o</sup> trois petites, qui sont Malacca, la Corée et le Kamtschatka.

390. *Caps.*—Les principaux caps sont : au nord, le cap Sévéro ; à l'est, le cap Lopatka ; au sud, le cap Comorin et le Cap Rasalgate, dans l'Arabie.

391. *Montagnes.*—Les principales montagnes sont : les monts Ourals, entre la Russie et la Sibérie ; les monts Himalayas ou plateau du Thibet ; il a 39 pics, les plus élevés du globe ; le plus haut a 4,333. toises au-dessus du niveau de la mer ; le Caucase, près de la Mer Noire ; l'Ararat, dans l'Arménie, où l'Arche s'arrêta après le déluge ; le Diban et le Taurus, dans la Syrie, et les montagnes de Sinaï et d'Horeb, célèbres dans la Sainte-Ecriture.

392. *Golfes.*—Les principaux golfes sont : au nord, ceux de Kara et d'Obi ; à l'est, celui d'Anadir, et au sud, ceux de Bengale, d'Oman, d'Ormus, le golfe Persique et l'Arabique ou Mer Rouge.

393. *Archipels.*—Les Iles adjacentes à l'Asie forment une cinquième partie du globe ; on n'assigne que cinq groupes d'îles à l'Asie ; ce sont les *Laquedives* et les *Maldives*, à l'ouest de l'Indoustan ; les *Kurilles* et celles de *Lieiou*, près de la Chine, et enfin celles du Japon.

394. *Détroits.*—Les principaux détroits sont : celui de Béhring, la Manche de Tartarie, le détroit de la Pérouse, celui de Corée, celui de Malacca, celui d'Ormus et celui de Bab-el-Mandel.

395. *Fleuves.*—Les principaux fleuves d'Asie sont : l'Oby et le Léma, en Sibérie ; le Saghalien et les fleuves Jaune et Bleu, en Chine ; le Cambodje, le Gange, l'Indus, dans les Indes ; l'Euphrate et le Jourdain, en Syrie.

396. *Lacs.*—Les principaux lacs de l'Asie sont : la mer Caspienne, la mer d'Aral, le lac Asphaltite ou Mer Morte, dans la Pentapole, au lieu où étaient Sodome et Gomorrhe ; ses eaux sont imprégnées de sel, d'alun et de soufre ; le Jourdain s'y perd après avoir traversé les lacs de Méron et de Tibériade.

a  
m  
D  
g  
ap  
Ph  
Bi  
rie  
pri  
Gr  
de  
aut  
ma  
de l  
:  
gra  
nie,  
et u  
4  
000  
La  
part  
nais  
L  
d'E  
cult  
dité  
40  
Eche  
comp  
fait p  
honn  
tenus  
Nico  
Turqu  
rent 4  
Acres  
ancien



## TURQUIE D'ASIE.

397. La Turquie d'Asie est bornée à l'est par la Perse ; au sud, par l'Arabie ; à l'ouest, par la Méditerranée, la mer de Marmara, le détroit de Constantinople et celui des Dardanelles, autrefois l'Hellespont ; au nord, par la Géorgie, la Russie et la Mer Noire ou Pont-Euxin.

398. *Notions historiques.*—Cette célèbre contrée, formée des pays appelés par les anciens, Asie-Mineure, Syrie, Cappadoce, Galatie, Phrygie, Lydie, Carie, Pamphlie, Cilicie, Troade, Mysie, Ionie, Bithinie, Paphlagonie, Pisidie, Lycaonie, Phénicie, Palestine, Assyrie, Chaldée, Pont, Arménie, Mésopotamie, etc., a été le théâtre des principaux événements consignés dans la Bible. Alexandre-le-Grand ayant soumis les Grecs, passa l'Hellespont et fit la conquête de l'Asie-Mineure en moins de temps qu'il n'en aurait fallu à un autre pour la parcourir. Les Romains s'en emparèrent à leur tour, mais ils en furent dépossédés dans le 7<sup>me</sup> siècle par les successeurs de Mahomet.

399. *Divisions.*—La Turquie d'Asie se divise en huit grandes provinces, qui sont : l'Anatolie, la Syrie, l'Arménie, le Diarbêkir, la Circassie, la Palestine, l'Irak-Arabie, et une partie de l'Archipel.

400. *Population.*—La Turquie d'Asie contient 15,525,000 habitants, sur une étendue de 198,000 milles carrés. La religion dominante est le mahométisme, mais une bonne partie des habitants professent le christianisme, qui y a pris naissance.

La Turquie d'Asie est gouvernée, comme la Turquie d'Europe, avec un despotisme absolu qui décourage le cultivateur et le commerçant, rend presque nulles la fécondité du sol et la facilité du commerce.

401. *Villes.*—Dans l'Anatolie, *Smyrne*, la plus considérable des Echelles du Levant ; presque tous les états de l'Europe y ont des comptoirs. En Galatie, *Angora*, autrefois *Ancyre* ; Bajazet y fut fait prisonnier par Tamerlan, dans un combat où il périt 400 mille hommes ; *Isnick* ou *Nicée*, célèbre par les Conciles qui s'y sont tenus. Dans le Pont, *Trébisonde* ; on y voit dix belles églises : et *Nicomédie*, archevêché, près de la mer de Marmara. Dans l'Arménie Turque, *Van*, capitale. Dans la Syrie, *Alep*, grande ville, où périrent 45 mille personnes par un tremblement de terre en 1822 ; *Acre* ou *Ptolémaïde*, sur la mer Méditerranée. *Damas*, une des plus anciennes villes du monde ; *Antioche*, qui fut longtemps la rivale

de Rome. Dans le Diarbékir ou Mésopotamie, *Améda*, sur le Tigre ; *Bagdad*, sur les ruines de *Céleucie*, et *Bassora*, près du confluent de l'Euphrate et du Tigre. En Cappadoce, *Césarée* ; en Phrygie, *Apomée*, *Loadicée*, et *Thimbrée*, où Cyrus vainquit Crésus. En Lydie, *Sardes* et *Philadelphie* ; en Carie, *Halycarnasse*, où la reine Arthémise fit élever un monument à Mausole, son époux, d'où est venu le nom de *mausolée* à ces sortes de monuments funèbres. En Troade, *Troie*, détruite par les Grecs ; en Cilicie, *Tarse*, patrie de St. Paul. Dans l'Ionie, *Phosée*, dont une colonie bâtit Marseille, et *Ephèse*, fameuse par son temple de Diane ; en Bithynie, *Calcedoine*, où se tint le quatrième concile général, et *Milet*, qui possède quatre ports ; en Lycaonie, *Icone*, aujourd'hui *Koïch*. Dans la Phénicie, *Tyr*, qui fut une des plus commerçantes villes du monde, et *Sidon*, aujourd'hui *Saïde*. Dans la Palestine, *Jérusalem*, illustrée par David et Salomon, mais encore plus par les miracles, les prédications, la mort et la résurrection de J.-C. ; cette ville fut détruite par Titus, l'an 70, après un siège des plus mémorables, pendant lequel il périt onze cent mille Juifs. Les souvenirs religieux qui s'y conservent y attirèrent, de tout temps, un grand nombre de pèlerins. Les autres principales villes de la Palestine étaient *Bethléem*, *Nazareth*, *Cana*, *Capharnaüm*, etc. Dans la Chaldée, on voyait *Edesse*, aujourd'hui *Orfa* ; *Haram*, où était une mosquée en l'honneur d'Abraham ; *Nisibe*, sur le Tigre, patrie d'Abraham. Dans l'Assyrie, *Babylone*, fameuse sous Nabuchodonosor et Sémiramis (dans son voisinage fut élevé la tour de Babel par les descendants de Noé) ; *Ninive*, qui fut aussi capitale de l'Assyrie.

402. *Principales îles de l'Archipel dépendant de la Turquie d'Asie.* Mételin, autrefois *Lesbos*, où était Mitylène : *Scio*, renommée pour son vin ; *Samos*, remarquable par sa grande fécondité ; *Cos*, patrie d'Hippocrate et d'Apelles ; *Pathmos*, où St. Jean écrivit l'Apocalypse ; *Rhodes*, où était la statue colossale d'Apollon, l'une des sept merveilles du monde ; c'est là aussi où l'on prétend que Dieu donna de *Gozon* tua un monstre horrible qui désolait l'île ; *Chypre*, presque entièrement dépeuplée par les Turcs en 1322 ; on y voyait autrefois *Paphos* et *Salamine*.

## ARABIE.

403. Ce vaste pays est borné à l'est par le golfe Persique et le détroit d'Ormuz ; au sud, par le détroit de Bab-el-Mandeb ; à l'ouest, par la Mer Rouge et l'Isthme de Suez ; et au nord, par la Palestine et la Syrie.

404. *Notions historiques.*— Cette péninsule était habitée autrefois par les Madianites, les Moabites, les Amalécites, les Ammonites, etc.

Ces peuples divers, pressés par leurs ennemis, se réunirent afin de se maintenir dans l'indépendance et prirent le nom d'Arabes. Ils étaient très-versés dans les sciences et dans les arts ; c'est d'eux que nous viennent les chiffres et les premières notions d'algèbre et d'astronomie. Le trop fameux Mahomet, dont l'ambition fut si funeste aux sciences, à la religion et à la tranquillité publique, naquit dans ces contrées, en 570. Poussé par le désir d'étendre sa secte et sa domination par toute la terre, il porta lui-même, ou par ses successeurs, le fer et le feu dans les quatre parties du monde. Ces peuples féroces ayant conquis une partie de l'Afrique, appelée depuis Barbarie, passèrent en Espagne sous le nom de Sarrasins, et firent plus d'une fois trembler l'Europe entière.

405. *Population.*—La population de l'Arabie est de 9 millions d'habitants, professant presque tous le mahométisme, qui a pris naissance dans cette contrée. L'étendue de l'Arabie est de 390,000 milles carrés.

406. *Divisions.*—L'Arabie est divisée en Déserte, Pétrée et Heureuse. L'Arabie Heureuse est la province comprise entre la partie sud de la Mer Rouge et le golfe Persique ; on y trouve parfums, myrrhe, encens, dattes, café, perles, etc. Ses villes principales sont : *Sana*, *Moka*, *Ophir*, *Mascote*, sur le golfe d'Oman, et la *Mecque*, où est le tombeau de Mahomet. L'Arabie Pétrée, couverte d'énormes rochers et de montagnes, est la partie située vers l'isthme de Suez et la Palestine ; c'est là que les Israélites errèrent pendant 40 ans. L'Arabie Déserte est située entre les deux parties précédentes ; elle s'étend de l'ouest à l'est depuis la Mer Rouge jusqu'à l'Euphrate ; *Médine* en est la ville principale.

407. *Gouvernement.*—Plusieurs de ces contrées sont encore soumises à la Turquie ; d'autres en ont secoué le joug et sont gouvernées par un émir ; on y trouve aussi plusieurs peuplades de *Bédouins* ou hordes errantes.

*Remarques.*—Passer de l'Arabie Heureuse dans l'Arabie Déserte, c'est sortir des Champs Elysées pour entrer dans le Tartare ; cette contrée n'offre que des plaines immenses d'un sable brûlant, qu'on ne peut traverser qu'à l'aide de la boussole. On se sert de chameaux pour porter l'eau et les vivres ; ces animaux pouvant passer plusieurs jours sans boire ni manger, sont d'une grande utilité ; les Arabes les appellent les vaisseaux du désert. Lorsque les

figre ;  
ent de  
rygie,  
a. En  
a reine  
où est  
s. En  
atric de  
eille, et  
cédoiné,  
e quatre  
hynicie,  
t *Sidon*,  
trée par  
prédica-  
détruite  
pendant  
gieux qui  
ombre de  
ne étaient  
haldée, on  
rosquée en  
ham. Dans  
Sémiramis  
descendants  
  
rquie d'Asie.  
mmée pour  
Cos, patrie  
rivit l'Apo-  
n, l'une des  
d que Dieu-  
le ; Chypre,  
on y voyait  
  
golfe Per-  
roit de Bab-  
l'Isthme de  
  
bitée autrefois  
monites, etc.

vents se déchaînent, ils emportent le sable avec une si grande impétuosité, qu'on croirait voir une mer en furie ; des caravanes entières sont quelquefois ensevelies dans ces tourbillons.

---

## PERSE.

408. La Perse est bornée à l'est par l'Indoustan, les montagnes de Cachemire et du Thibet ; au sud, par le golfe Persique et le détroit d'Ormuz ; à l'ouest, par le Diarbékir et l'Arménie, et au nord, par la Tartarie, la Mer Caspienne et la Géorgie.

409. *Notions historiques.*—L'origine de ce royaume remonte à la plus haute antiquité, ayant eu des princes particuliers dès le temps d'Abraham ; cependant elle a été pendant quelque temps soumise aux Assyriens : mais Cyrus, fils de Cambyse, roi de Perse, releva la gloire de cet empire, et dicta des lois à presque toute l'Asie. Darius, l'un de ses successeurs, ne put se défendre contre la valeur d'Alexandre, qui s'empara de ses états ; vinrent ensuite les Parthes, contre lesquels les Romains combattirent longtemps et avec des succès divers. Les annales de l'Eglise retentirent longtemps du nom de Sapor, qui pendant un règne de 70 ans, immola une multitude de chrétiens, qui aimèrent mieux mourir que d'abandonner leur religion en adorant le soleil. L'an 600, les Arabes ou Sarrasins firent la conquête de ce pays ; mais leurs princes, endormis par la mollesse, cédèrent bientôt le pouvoir aux Turcs ; ceux-ci furent vaincus par Gengis-Khan, et les descendants de ce dernier par le farouche Tamerlan, dont les successeurs ne conservèrent la Perse que 60 ans. Une nouvelle dynastie tartare les supplanta et fut supplantée à son tour par les *Spahis*, dont le dernier périt par ordre de l'ingrat Kouli-Khan, qui lui devait toute sa fortune. L'assassinat de celui-ci, arrivé en 1747, replongea ce pays dans un déluge de maux dont il est à peine sorti.

410. *Divisions.*—Elle se divise en Perse occidentale et en Perse orientale ; cette dernière partie forme, depuis quelque temps, le royaume de *Béloutchistan*, au sud, et celui de l'*Afghanistan* ou *Caboul*, au nord.

411. *Population.*—Elle est évaluée à près de 13 millions d'habitants, mahométans, juifs et quelques chrétiens. On donne à la Perse une étendue de 186,000 milles carrés.

412. *Productions.*—Le climat de ce vaste pays est soumis à diverses températures ; il y a des déserts arides, mais les contrées fertiles produisent en abondance froment, millet, riz, aliment le plus ordinaire au pays ; le vin y est commun et de bonne qualité ; on y trouve encore manne, séné, réglisse, gomme, rhubarbe, tabac, coton, dont on fait un grand commerce.

413. *Villes.*—Téhéran, (100,000 hab.), capitale de la Perse. *Ispahis*, (200,000 hab.), ancienne capitale ; elle possède des places magnifiques et 172 mosquées ; *Erivan*, sur les bords d'un affreux précipice, capitale de l'ancienne Perse ; *Hamada*, autrefois *Ecbatane*, en Médie : *Chiras*, près de l'ancienne Persépolis ; *Shuster* ou *Suse*, près du golfe Persique, ancienne résidence des rois de Perse pendant l'hiver, fameuse dans l'Histoire Sainte par le règne d'*Assuérus* et d'*Esther*.

---

## AFGHANISTAN, OU ROYAUME DE CABOUL.

414. L'Afghanistan est borné à l'est par les monts Himalayas, vers le Thibet ; au sud, par l'Indoustan et le Béloutchistan ; à l'ouest, par la Perse, et au nord, par la Tartarie.

415. *Notions historiques.*—Les Afghans furent longtemps en guerre avec la Perse, dont ils envahirent plusieurs provinces ; en 1636, Kouli-Khan les asservit, mais en 1747, ils se rendirent indépendants et formèrent un empire qu'ils agrandirent de plusieurs provinces conquises sur la Perse et l'Indoustan. L'Afghanistan comprend une étendue de 120,000 milles carrés, et une population de 6 millions d'habitants, mahométans, juifs et chrétiens ; le chef de l'état prend le nom de *Chai*.

416. *Villes.*—Caboul, (60,000 hab.), capitale, située dans une plaine fertile ; Candahar, (80,000 hab.) ; Peshawur, (50,000 hab.) ; Hérat (60,000 hab.), est une très-ancienne ville.

---

## BÉLOUTCHISTAN.

417. Le Béloutchistan est borné à l'est par l'Indoustan ; au sud, par le golfe d'Oman ; à l'ouest, par la Perse, et au nord, par le Caboul.

418. *Notions historiques.*—Les Béloutchis ont été longtemps sous la domination des Perses, des Indous et des Afghans ; il y a peu de temps qu'ils se sont rendus indépendants pour former un royaume auquel on attribue 60,000 milles carrés, et une population de quatre millions d'habitants, tant *Béloutches* que *Brahoues* ; les premiers sont non-seulement adonnés au vol et au pillage, mais ils s'en glorifient ; les seconds, de mœurs tout opposées, sont bons, justes et hospitaliers. Le Mahométisme est la religion dominante ; il y a cependant des juifs et quelques chrétiens.

419. *Villes.*—Kélab, (15,000 h.), capitale, ville forte.

Condava, (16,000 h.), grande et belle ville.

---

## INDOUSTAN, OU INDE EN DEÇA DU GANGE.

(ANCIEN MONGOL.)

420. L'Indoustan est borné à l'est par le golfe de Bengale et l'empire Birman ; au sud, par la mer des Indes ; à l'ouest, par le golfe d'Oman et l'Indus, et au nord, par le Caboul et le Thibet.

421. *Notions historiques.*—Les mahométans venus de la Perse et de l'Arabie, ayant subjugué ce pays, le possédèrent jusqu'au fameux Tamerlan, qui les vainquit et forma l'empire de Mongol, à la fin du quatorzième siècle ; mais trois cents ans après, Kouli-Khan, roi de Perse, porta un coup mortel à cet empire ; ses conquêtes rapides furent un exemple pour les princes tributaires du Mongol qui bientôt secouèrent le joug. Les Européens, profitant habilement de ces divisions, envahirent peu à peu tout le pays, et toute la valeur de Hayder et de Tipoo ne put le défendre contre leurs efforts. La mort de ce dernier, arrivée en 1799, d'une blessure reçue en défendant la capitale du Mysore, anéantit ce célèbre empire, possédé aujourd'hui en grande partie par les Européens.

422. *Population.*—On donne à l'Indoustan 480,000 milles carrés et jusqu'à 186 millions d'hab., divisés en plusieurs classes ou castes, selon leur religion ou leur profession ; celle des *Parias*, qui est la dernière, est tellement vile à leurs yeux, qu'ils ne permettent pas à ceux qui en sont d'habiter les villes.

423. Le Christianisme fut prêché dans l'Indoustan dès le temps des Apôtres, ensuite par Saint François-Xavier, qui y pénétra en 1542 : mais la plupart des indigènes sont idolâtres ; on y trouve aussi des mahométans et des juifs.

424. *Productions.*—Les contrées arrosées par les débordements périodiques de l'*Indus*, du *Gange* et de quelques autres rivières, sont douées d'une végétation prodigieuse; le riz, le sucre, les épices, la soie, les fruits, etc., s'y trouvent en grande abondance.

425. *Divisions.*—Ce vaste et riche pays comprend les états indépendants; les états tributaires ou alliés des Anglais; les possessions anglaises, françaises, danoises et portugaises.

426. Les états indépendants sont ceux du *Sindi*, vers l'embouchure de l'*Indus*, capitale *Hayder-Abad*; et ceux du *Lahore*, capitale du même nom, et qui le fut longtemps de toute l'Inde.

427. Les états tributaires ou alliés des Anglais sont ceux du *Prince*; de *Neypol*; de la province de *Guzerate*; de *Visapour*; du *Décan*; d'*Agra*; le royaume de *Mysore*; les îles *Laquedives*, au nombre de 32; et les *Maldives*, divisées en 17 groupes, comprenant ensemble 12,000 petites îles, dont la principale est *Mahé*, résidence du roi.

428. Les possessions anglaises se divisent en trois présidences: la première a pour chef-lieu *Calcutta*, (600,000 h.), près le golfe de Bengale, à l'embouchure du *Gange*; la deuxième a pour chef-lieu *Bombay*, (220,000 h.), dans une île, vers la côte de *Malabar*; la troisième a pour chef-lieu *Madras*, (300,000 h.), sur la côte de *Coromandel*. Les autres possessions anglaises sont: *Delhi*, (300,000 h.); *Benarès*, (600,000 h.); *Surate*, (500,000 h.); *Masulipatam*; *Travancor* et *Arcate*, dans la province de *Carnate*, et l'île de *Ceylan*, située près du cap *Comorin*; cette île a 360 milles de long et 180 de large; on lui donne un million d'habitants.

429. Les possessions françaises sont: 1<sup>o</sup> *Pondichéry* (40,000 h.), sur la côte de *Coromandel*, à l'est de la presqu'île, c'est le plus bel établissement des Français dans l'Inde; quoiqu'elle n'ait pas de port, sa rade est très-commode, et, au moyen de bateaux, on aborde facilement sous la protection des canons de la forteresse; à quelque distance de la ville est un coteau planté de palmiers, qui servent de guide aux navigateurs; ils sont vus de 26

à 27 milles. Cette colonie est très-bien située pour le commerce du Levant; son arrondissement se forme des districts de *Valanour* et de *Bahour*, dans le Carmate.

2° *Karikal*, sur la même côte, grand commerce de toile.

3° *Chandernagor*, dans le Bengale, à l'embouchure du Gange, bon port: l'air y est pur et le commerce florissant.

4° *Mahé*, sur la côte de Malabar.

430. Les possessions danoises sont: *Tranquebar*, sur la côte de Coromandel, port commerçant, chef-lieu des possessions danoises.

431. Les possessions portugaises sont *Goa*, chef-lieu, dans une île, sur la côte de Malabar.

---

## INDO-CHINE

### OU INDE AU-DELA DU GANGE.

432. On appelle Indo-Chine tous les pays compris entre la Chine, le Grand Thibet ou Boutan, et dans la presque le entre les golfes du Tonkin et celui du Bengale.

433. L'Indo-Chine comprend les contrées d'*Assam*, de *Siam* et de *Malacca*, formant plusieurs royaumes, et les empires de *Birman* et d'*Annam*, comprenant le *Lahos*.

434. *Notions historiques.*—Les *Assamais* sont presque toujours livrés aux guerres civiles, quoique soumis à un gouvernement sévère et despotique. Les mines d'or et d'argent forment le trésor royal, qui ne lève aucun impôt sur les peuples. Le royaume de *Siam*, appelé aussi *Fudra-pi* (royaume d'hommes libres), est régi par des lois qui sont bien loin de répondre à ce titre pompeux! Le souverain s'approprie le tiers des héritages et exerce sur le commerce un monopole tyrannique, etc. Les peuples de ces contrées sont idolâtres et très-cruels. Les *Malais* sont peu civilisés, se font un métier et un honneur de la piraterie; ils professent le mahométisme. La langue siamoise est la plus belle et la plus généralement employée pour le commerce dans les Indes Orientales. L'empire *Birman* fut fondé par le célèbre *Alompra*, qui de simple particulier et avec une petite troupe de cent hommes seulement, fit des conquêtes importantes et forma un vaste empire des royaumes de *Pégu*, d'*Ava*, et d'*Aracan*. Depuis quelques années, les Anglais ont

er  
ho  
un  
or  
pa  
ciu  
tir  
que  
que  
d'o  
4  
éter  
de  
la s  
4  
Thi  
fert.  
que  
4  
tre l  
sud-  
43  
canta  
Ra  
Av  
43  
du I  
du n  
qui  
fruit  
princ  
gant.  
44  
roya  
Indes  
Angl  
44  
Chin  
sa lon  
Cet



envahi plusieurs provinces de cet empire. Les indigènes sont mahométans, croient à la métempsycose, et rendent un culte divin à un éléphant blanc qu'ils conservent dans un palais magnifiquement orné. L'*Annam*, comprenant le Tonkin et la Cochinchine, est habité par des colonies chinoises qui y ont apporté la religion de *Confucius* : plusieurs habitants vivent dans des bateaux sur des rivières, tirant de l'eau toute leur subsistance. Ces pays comprennent ce que les anciens appelaient la *Chersonèse d'or* ; le sol est si fécond que plusieurs contrées donnent une récolte par saison ; les mines d'or, d'argent, etc., sont très-abondantes.

435. *Population*.—On donne à ces divers états une étendue de 315,000 milles carrés, avec une population de 21 millions d'habitants, presque tous idolâtres ou de la secte de *Confucius*.

436. Le royaume d'*Assam* est situé entre le grand Thibet ou Boutan et l'empire Birman : c'est un pays fertile ; on y fait le commerce de soie, coton, musc, laque, ivoire, poivre, etc.

437. L'empire Birman est un grand état compris entre le golfe de Bengale, le royaume de Siam et la partie sud-ouest de la Chine.

438. *Villes*.—Ummérapoura, (30,000 h.), cap., ville très-commerçante.

*Rangoun*, (20,000 h.), est le seul port ouvert aux Européens.

*Ava*, (300,000 h.), ancienne capitale du royaume d'*Ava*.

439. Le royaume de Siam est un petit état situé à l'est du Birman ; son étendue forme une espèce de rectangle du nord au sud, arrosé dans toute sa longueur par le *Mélan*, qui le fertilise tellement que chaque saison produit son fruit particulier ; il y règne un printemps perpétuel. La principale ville est *Bankok*, capitale, port très-commerçant.

440. La presqu'île de Malacca est située au Sud du royaume de Siam, entre le golfe de Siam, et la mer des Indes. La principale ville est *Malacca*, conquise par les Anglais.

441. L'empire d'*Annam* est situé entre la mer de la Chine et le royaume de Siam ; il est traversé dans toute sa longueur par la rivière de Cambodge ; capitale *Saigon*. Cet empire comprend, vers le nord-est :—1° le *Tonkin*,

habité par des peuples superstitieux à l'excès ; *Confucius* est leur grand prophète ; 2° à l'est, la *Cochinchine*, pays très-fertile produisant trois récoltes annuelles ; 3° au sud, le *Cambodge*, pays extrêmement chaud et cependant bien fertile, parce que les eaux de la rivière du même nom, divisées en plusieurs bras, l'arrosent au gré du cultivateur ; 4° au nord-ouest, le *Lahos*, aussi arrosé par le *Cambodge* ; ces peuples sont doux, robustes, mais idolâtres et presque indépendants.

### EMPIRE CHINOIS.

442. Les bornes de l'empire Chinois sont : à l'est, la Mer Jaune et la Mer Bleue ; au sud, la mer des Indes, le Birman et l'Indoustan ; à l'ouest, les montagnes du Thibet, le Cachemire et la Tartarie propre, et au nord, la Sibérie.

443. *Notions historiques.*—Ce vaste empire ne comprenait autrefois que la Chine propre ; mais, dans le treizième siècle, une colonie de Mongols ayant attaqué les Chinois, les asservit pendant quelque temps. Obligés de sortir d'un pays où ils n'étaient supportés qu'à regret, les Mongols se retirèrent vers l'Orient de la Tartarie et prirent le nom de *Manchoux*. Une nouvelle entreprise sur la Chine les en rendit tout-à-fait maîtres, et ils établirent le siège de leur empire à Pékin, vers l'an 1645.

444. L'empire Chinois est formé de la *Tartarie Chinoise* ou *Scythie*, de la petite *Bucharie*, du *Thibet*, du *Boutan*, de la *Chine*, de la *Corée* et de plusieurs îles ; il comprend une étendue de 2,100,000 milles et compte environ 452 millions d'habitants presque tous idolâtres ou de la secte de *Confucius*.

445. La *Tartarie Chinoise* est un grand pays, composé d'un plateau très-élevé et de ses revers, d'où découlent de tous côtés de nombreuses rivières, dont les unes se perdent dans les sables, et les autres se déchargent dans les mers situées en des points diamétralement opposés, ce qui prouve l'élévation du sol.

446. La partie orientale de la *Tartarie Chinoise* se nomme *Manchourie* ; elle s'étend le long des côtes de l'Océan, depuis la *Corée* jusqu'à la mer d'*Okotsk*, et comprend l'île *Saghalien*. La partie occidentale se nomme *Mongolie* ; elle comprend de vastes déserts dont l'intérieur est peu connu ; les principaux sont ceux de *Karas*,

Col  
nor  
qu  
ind  
très  
4  
Tart  
sera  
natu  
44

la T  
pres  
sif a  
cieus  
peau  
Lé  
nord,  
résid  
capit  
448  
elle e  
plaine  
la pou

45  
sud,  
Chine

451  
empire  
l'an d  
présen  
murail  
quée, d  
l'appro  
leurs  
plupar  
la sect  
tiens.

452.  
de per  
coton,  
temen

*Cobi* ou *Shamo*, ayant 2,400 milles de long sur 600 de large ; au nord de la *Mongolie* se trouve le pays des *Calmouks* ou *Eleuths*, qui comprend les provinces situées entre le Thibet et la Tartarie indépendante ; ces peuples, quoiqu'idolâtres, ont un code de lois très-bien conçu.

447. La petite *Bukarie* est une vaste province située entre la Tartarie Chinoise, la Tartarie indépendante et le Thibet. Ce pays serait riche si les habitants savaient profiter des bienfaits de la nature. *Yarcan* en est la capitale.

448. Le *Thibet* est une province considérable située à l'ouest de la Tartarie Chinoise et à l'est de Cachemire. Ses hautes montagnes, presque toujours couvertes de neiges, communiquent un froid excessif aux contrées voisines ; elles recèlent une quantité de mines précieuses, et leurs revers servent de pâturages à de nombreux troupeaux de moutons et de chèvres cachemires.

Le Thibet se divise en grand et en petit ; le grand est situé au nord, vers la source du Gange ; *Lassa* en est la capitale ; c'est la résidence du régent ou vice-roi. Le petit est plus au sud ; *Ludak*, capitale.

449. Le *Boutan* est une province tributaire de l'empire Chinois ; elle est située entre le Bengale et le Thibet ; le sol possède des plaines très-fertiles en grain, riz, etc., etc., on y trouve aussi de la poudre d'or et des diamants. *Tassissudon* en est la capitale.

---

## CHINE.

450. La Chine est bornée à l'est par la Mer Bleue ; au sud, par la mer qui porte son nom ; à l'ouest, par l'Indo-Chine, et au nord, par la Mongolie.

451. *Notions historiques.*—La Chine passe pour le plus ancien empire du monde ; on lui donne pour fondateur Fohi, qui vivait l'an du monde 1911. Tsin-Chi, un de ses successeurs, voulant préserver ses états de l'invasion des Tartares, fit bâtir cette fameuse muraille de 500 lieues de long sur 25 pieds de haut ; elle est flanquée, de distance en distance, de bonnes tours pour en défendre l'approche. Les Chinois sont divisés en plusieurs castes, selon leurs richesses, leurs dignités et les emplois qu'ils exercent. La plupart adorent une divinité qu'ils appellent Fo ; d'autres sont de la secte de Confucius ; cependant on y compte beaucoup de chrétiens.

452. *Productions.*—L'agriculture y est portée au plus haut point de perfection, aussi les récoltes en blé noir, riz, canne à sucre, coton, thé, etc., y sont-elles très-abondantes. Des montagnes artistement disposées en terrasses donnent aussi de grands revenus ; les

endroits marécageux ne sont pas non plus sans utilité ni agrément ; le lit même des rivières n'est pas perdu pour la culture ; on y voit un grand nombre de jardins flottant sur des radeaux couverts de terre et où sont cultivés plusieurs végétaux précieux.

453. *Villes.*— *Pékin*, (1,800,000 hab.), capitale de la Chine et de tout l'empire. Cette ville possède un bel observatoire ; plusieurs maisons de prêtres européens ; une cloche pesant 12 cents quintaux, qui sonne les heures de nuit. *Nankin*, (600,000 hab.), capitale avant Pékin ; la nature et l'art se sont prêtés un mutuel secours pour rendre ses environs riches et agréables. *Canton*, (800,000 hab.), seul port ouvert aux Européens ; la quantité des marchandises qui s'y transportent est immense. *Macao*, dans une petite île près de Canton ; elle dépend des Portugais.

454. La *Corée* est une grande presque île située entre la Mantchourie et le Japon ; elle forme un royaume tributaire de la Chine ; *Sior* en est la capitale. Ce pays est très-froid et peu fertile, surtout vers le nord.

455. *Iles.*— Outre celle de *Saghalien*, au nord du Japon, il y a *Formose* à l'est, une des plus belles et des plus fertiles du monde ; *Haynan*, au sud, aussi très-tertile ; l'archipel des îles *Liéou-Kiéou*, dans la Mer Bleue, au nombre de 36 ; elles obéissent à un prince tributaire de la Chine.

---

## TARTARIE INDÉPENDANTE.

456. La *Tartarie Indépendante* est un vaste pays borné à l'est par les monts *Bélur* ; au sud, par le *Caboul* et la *Perse* ; à l'ouest, par la *Mer Caspienne*, et au nord, par la *Russie* et la *Sibérie*.

457. *Notions historiques.*— Cette vaste contrée, nommée autrefois *Scythie* en deça de l'*Imaus*, fut le berceau des *Huns*, des *Scythes*, des *Turos*, et autres peuples barbares qui, se répandant dans les différentes parties de l'univers, y causèrent des désastres dont l'histoire nous a conservé de tristes souvenirs. Aujourd'hui, elle comprend deux principaux états, la grande *Bukarie* au sud-est, et le *Turkes-tan* ou *Turcomanie* au nord et à l'ouest, gouvernés par des chefs nommés *Kams*, et différentes tribus indépendantes, dont les principaux sont les *Usbecks* vers le sud, et les *Kirghuis* vers le nord, sous la protection de la *Russie*.

458. *Population.*— On donne à la *Tartarie Indépendante* une population de 3 millions d'hab., presque tous mahométans, et une étendue de 258,000 milles carrés.

4  
salé  
tari  
mon

46  
Buk  
Le  
et Sa  
merle

46  
Chin

462  
de Sib  
qu'en  
cesseu  
l'empir  
etc.

mais le  
que co  
pays.  
tion n'  
russe d

463.  
la bas  
édifice  
Irk-O

464.  
située  
capita  
case ;  
l'Armé  
formal

465  
prend  
de pl

459. *Productions.*— De vastes plaines de sables, des lacs salés, des montagnes arides couvrent une partie de la Tartarie; la Bukarie est fertile, ainsi que le pied de quelques montagnes; on y trouve aussi des mines d'or, d'argent, etc.

460. *Villes.*—Boukara, (800,000 hab.), capitale de la grande Bukarie.

Les autres principales villes sont : *Khokan*. (60,000 hab.), *Kira* et *Samarcand*. (10,000 hab.), ancienne capitale de l'empire de Tamerlan.

---

## SIBÉRIE.

461. La Sibérie est un vaste pays au nord de l'empire Chinois; on lui donne près de 2,100,000 milles carrés.

462. *Notions historiques.*— La Sibérie tire son nom de la ville de *Sibir*, qu'habitaient les souverains de ces vastes contrées, lorsqu'en 1577 les Russes s'en emparèrent sous le *czar Ivan*: son successeur y envoya des troupes, et le pays fut régi comme le reste de l'empire. La partie méridionale est fertile en grains, légumes, etc. On y trouve aussi des mines d'argent, de cuivre et de fer; mais le nord est stérile à cause du froid excessif qui y règne presque continuellement. Les fourrures sont la principale richesse du pays. Les habitants sont pour la plupart chrétiens, mais la population n'est pas considérable. C'est en Sibérie que le gouvernement russe exile les criminels d'état.

463. *Villes.*—*Tobolsk*, (15,000 hab.), capitale, divisée en deux; la basse est sujette aux inondations, la haute possède de beaux édifices, une citadelle, de belles églises. *Omsk*, école militaire; *Irk-Outsk*, archevêché; on y voit 33 églises.

464. La Russie possède encore en Asie : 1° la *Géorgie*, province située entre la Mer Noire et les monts Caucase, *Teflis* en est la capitale; 2° la *Circassie*, séparée de la Géorgie par les monts Caucase; *Terki*, sur le Caffa, en est la capitale; 3° une partie de l'Arménie, *Van*, capitale. La plus grande partie de ces trois pays formait la *Colchide* et l'*Ibérie* des anciens.

---

## JAPON.

465. Le Japon est situé à l'est de la Tartarie, et comprend une étendue de 78,000 milles, avec une population de plus de 30 millions d'habitants.

466. *Notions historiques.*— Les Japonais paraissent descendre d'une colonie chinoise, mais ils sont mieux civilisés et plus expérimentés dans les arts. Ces peuples ont presque toujours joui d'une profonde paix ; ils n'admettent jamais d'étrangers dans leur pays ; les Hollandais seuls sont reçus à *Nangasaki* une fois par an. En 1618 on y comptait plus de 400 mille chrétiens, mais la persécution la plus atroce les immola presque tous, et, durant trente ans, on employa contre eux le feu et le fer. Aujourd'hui, le bouddhisme y est la religion dominante. Le chef de l'état se nomme *Cubo*, et celui de la religion, *Dairi*. Le Japon produit de l'or et le plus beau cuivre que l'on connaisse ; il y croît une grande variété de fleurs et de fruits.

467. L'empire du Japon est formé d'un grand nombre d'îles, dont les principales sont : *Nippon*, *Kiusiu*, *Sikokf*, *Jesso*, une partie de l'archipel des îles *Kurilles*, et la partie méridionale de l'île *Saghalien*. Les villes principales sont : *Jédo*, dans l'île de *Nippon*, capitale de tout l'empire ; on lui donne un million d'habitants ; *Méaco*, dans la même île, ancienne capitale et résidence du *Dairi* ; c'est le centre de la religion, des sciences et du commerce du Japon ; *Nangasaki*, dans l'île *Kiusiu*, ville considérable.

---


## ILES DE L'ASIE.

468. Les principales îles de l'Asie sont : 1° celles de l'Archipel, *Mételin*, autrefois *Lesbos*, *Sio*, *Samos*, *Cos*, *Pathmos*, *Chypre*, *Rhodes*, *Paphos*, etc., etc. ; 2° les *Laquedives* ; 3° vers le sud du cap *Comorin* se trouvent les *Maldives* ; 4° les îles *Andamans* ; la plus grande a 48 lieues de long : les habitants sont chasseurs et pêcheurs : on les croit anthropophages ; 5° *Ceylan*, vers le cap *Comorin* ; 6° *Nicobar*, archipel du golfe de Bengale, contenant une vingtaine d'îles assez fertiles, malsaines ; 7° *Merghi*, à l'ouest de l'empire Birman, position heureuse, sol fertile ; on y trouve pierreries, étain, ivoire, éléphants, bois de charpente ; les Français y ont un comptoir ; 8° *Pulo-Punang*, au détroit de Malacca ; les missionnaires français y ont un collège chinois ; 9° *Pulo-Condor*, près de la Cochinchine, sol montagneux et peu fertile, habitants indolents, pauvres et malheureux ; 10° *Hainan*, près de Tonkin, habitants cuivrés et de petite taille, mais belliqueux ; climat malsain, mines d'or, azur, pêche de perles, riz, sucre, bois de teinture ; 11° *Macao*, dans la baie de Canton ; 12° *Formose* ; 13° *Saghalien* ; 14° *Litou*, archipel de 36 îles dépendantes de la Chine, produisent riz, fruits, légumes ; on y trouve chevaux, bêtes à cornes, porcs, volailles : 15° le Japon et ses dépendances ; 16° *Kurilles*, chaîne de petites îles, la plupart volcaniques et inhabitées ; on y trouve ours, loups, renards blancs, noirs et rouges ; habitants de petite taille, chrétiens et idolâtres, vivant de pêche et de chasse ; 17° les *Aloutiennes*, entre l'Asie et l'Amérique.

scendre  
e expéri-  
oni d'une  
r pays ;  
an. En  
persé-  
ante ans,  
oudhisme  
Cubo, et  
le plus  
ariété de

illes, dont  
partie de  
le Sagh-  
hon, capi-  
s ; Méaco,  
i ; c'est le  
on ; Nan-

L'Archipel,  
re, Rhodes,  
p Oomorin  
grande a  
ars : on les  
s. Nicobar,  
d'iles assez  
an, position  
éléphants,  
Pulo-Pu-  
y ont un  
e, sol mon-  
alheureux ;  
etite taille,  
de perles,  
e Canton ;  
illes dépen-  
n y trouve  
t ses dépen-  
volcaniques  
cs, noirs et  
s, vivant de  
l'Amérique.



Suez,  
Océan  
que, et

L'Afri-  
lles du  
a plus  
par les  
e vers  
tres et

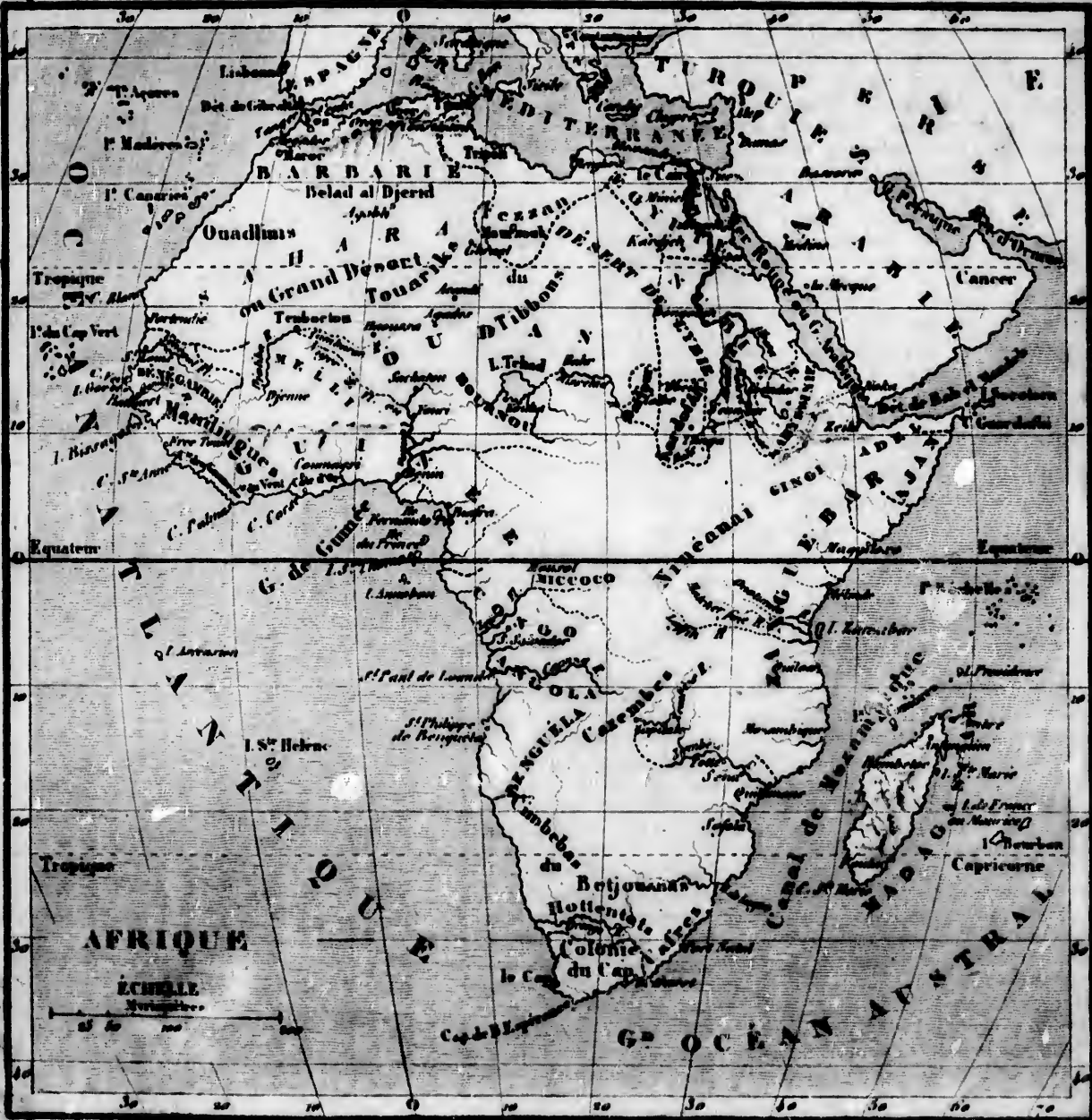
y ré-  
pluies  
e por-  
par là  
e pays  
ture, à  
L'Afri-  
beau-  
opard,  
t dans  
forêts.  
ntrées

sont :  
anc, le

L'Afri-  
an, les  
Atlas,

Dibbie  
e Nil,

sont:  
ai de





46  
d'une  
ment  
profé  
les H  
1018  
tiou  
on ex  
y est  
celui  
beau  
fleurs  
46  
les p  
l'arch  
lien.  
tale d  
dans  
centr  
*gasak*

46  
*Mété*  
*Prop*  
re tro  
48 lie  
croit  
archip  
fertile  
heures  
bois d  
*nang,*  
collég  
tneux  
100 H  
mais l  
riz, su  
120 P  
dantes  
cheva  
dances  
et inh  
rouges  
pêche

la  
gl  
au  
  
qu  
no  
gra  
Eu  
le r  
pre  
4  
gne  
abo  
taie  
devi  
n'es  
l'ex  
quo  
coup  
l'éié  
ses f  
47  
prin  
47  
le Ca  
Cap  
47  
que s  
mont  
au su  
47  
trave  
et le  
47  
celui  
Sofala

## AFRIQUE.

469. L'Afrique est bornée à l'est par l'isthme de Suez, la Mer Rouge et la mer des Indes ; au sud, par l'Océan glacial antarctique ; à l'ouest, par l'Océan Atlantique, et au nord, par la Méditerranée.

470. *Population.*— On évalue la population de l'Afrique à 112 millions d'hab. On lui donne 5,400 milles du nord au sud et 5,100 de l'est à l'ouest, dans sa plus grande étendue. Les habitants des pays conquis par les Européens sont chrétiens ; le mahométisme domine vers le nord, et le centre est habité par des nègres idolâtres et presque sauvages.

471. *Productions.*— Les grandes chaleurs qui y règnent seraient un obstacle à la végétation, si des pluies abondantes et le débordement de plusieurs fleuves ne portaient la fécondité dans plusieurs contrées, qui par là deviennent très-fertiles ; mais le quart de ce vaste pays n'est qu'un désert de sable qui se refuse à la culture, à l'exception de quelques cantons nommés *Oasis*. L'Afrique est riche en mines précieuses ; on y trouve aussi beaucoup d'animaux sauvages : le lion, le tigre, le léopard, l'éléphant, la girafe, etc ; d'énormes crocodiles vivent dans ses fleuves et de monstrueux serpents habitent ses forêts.

472. *Divisions.*— L'Afrique se divise en 18 contrées principales.—( Voir page 14 ).

473. *Caps.*— Les principaux caps de l'Afrique sont : le Cap de Bonne-Espérance, le Cap-Vert, le Cap-Blanc, le Cap-Bon et celui des Aiguilles.

474. *Montagnes.*— Les principales montagnes de l'Afrique sont : le Pic de Ténériffe, dans l'île de son nom, les monts de la Lune, au sud-ouest de l'Abyssinie, et l'Atlas, au sud de la Barbarie.

475. *Lacs.*— Les principaux lacs sont : le lac Dibble traversé par le Niger, le lac Dembéa traversé par le Nil, et le lac Tchad.

476. *Golfes.*— Les principaux golfes de l'Afrique sont : celui d'Aden, celui de Suez, celui de Benin, et celui de Sofala.

477. *Détroits.*— Les principaux détroits sont : celui de Gibraltar, de Bab-el-Mandeb, et le canal de Mozambique.

478. *Fleuves.*— Les principaux fleuves d'Afrique sont : le Nil, qui arrose la Nubie et l'Égypte, le Sénégal et la Gambie, le Zaïre et le Niger.

---

## BARBARIE.

479. La Barbarie est bornée à l'est par l'Égypte ; au sud, par le Sahara ; à l'ouest, par l'Océan Atlantique, et au nord, par la Méditerranée.

480. *Notions historiques.*— Ce pays renferme la plus grande partie de ce que les anciens connaissaient de l'Afrique, c'est-à-dire presque toutes les côtes de la Méditerranée sur une longueur de plus de 2,420 milles ; il comprend ce que les Romains appelaient Mauritanie, Numidie, Afrique propre et Lybie. Carthage, dans l'Afrique propre, balança plus d'une fois la fortune de Rome, et lui disputa longtemps l'empire du monde ; mais vaincue par Scipion l'Africain, dans les guerres puniques, elle fut détruite environ 146 ans avant J.-C., et l'Afrique fut divisée en provinces romaines. Lors de la décadence de l'empire, les Vandales, sortis de la Germanie, traversèrent les Gaules et l'Espagne, et s'établirent en Afrique. Leur royaume fut détruit par Bélisaire, général de l'empereur Justinien, l'an 534 ; mais les mahométans s'emparèrent de l'Afrique à la fin du septième siècle, et l'ont conservée jusqu'à nos jours. Cependant les souverains qui gouvernèrent les différents états de la Barbarie, se sont rendus à peu près indépendants de l'empereur de Constantinople.

481. *Population.*— La Barbarie contient une population de 17,000,000 d'hab., mahométans, juifs et chrétiens, sur une étendue de 390,000 milles carrés.

482. *Productions.*— Les contrées situées entre la Méditerranée et l'Atlas abondent en blé, lin, légumes, fruits, vins. Les chevaux de Barbarie sont estimés ainsi que ses dromadaires ; les lions de l'Atlas sont les plus beaux de l'Afrique ; on y trouve aussi beaucoup d'autruches, de chameaux, etc.

483. *Divisions.*— La Barbarie comprend l'empire de Maroc, les états d'Alger, de Tunis et de Tripoli, et le Biledulgerid ou pays des Dattes, au-delà de l'Atlas.

ét  
et  
ob  
pl  
qu  
pl  
Ba  
ch  
se  
Ma  
à 2  
prè  
ville  
de c  
por  
4  
inté  
éten  
la N  
L'ét  
tect  
solda  
48  
très-  
trois  
Angl  
1688  
Franc  
ville  
tartin  
à une  
gante,  
48  
despo  
et so  
villes  
ancie  
gogu

484. L'empire de Maroc est le plus puissant et le plus étendu des états Barbaresques ; le souverain est absolu, et les habitants, descendants pour la plupart des Maures chassés d'Espagne, haïssent les chrétiens et les traitent plus mal que des animaux. Les Bérébères ou Berbères, qui habitent les montagnes, sont considérés comme les plus anciens habitants du pays, qui a pris d'eux le nom de Barbarie ; ils ne vivent guère que de leurs troupeaux de chèvres et de leurs pillages.

485. *Divisions du Maroc.*—L'empire de Maroc se divise en plusieurs états, dont les principales villes sont : *Maroc*, capitale de tout l'empire et résidence du souverain, à 24 milles de l'Atlas ; *Fez*, capitale du royaume de ce nom, près du détroit de Gibraltar ; les Espagnols possèdent la ville de *Ceuta*, sur le détroit de Gibraltar et vis-à-vis le fort de ce nom ; elle est très-fortifiée et possède un excellent port.

486. *Alger.*—Ce pays, devenu pour la France d'un intérêt majeur, depuis qu'elle en a fait la conquête, a une étendue de 480 milles de long sur 180 de large. C'est la Numidie et la Mauritanie Césarienne des anciens. L'état d'Alger était une sorte de république sous la protection du grand-seigneur ; le souverain était élu par les soldats et prenait le nom de *dey*.

487. *Villes.*—Les principales villes sont : *Alger*, (55,000 h.), ville très-forte sur la Méditerranée, avec un bon port ; elle a été assiégée trois fois par les Espagnols et bombardée plusieurs fois par les Anglais, et toujours sans succès ; les Français la bombardèrent en 1688 ; mais enfin, lassés des pirateries de ce peuple de corsaires, les Français assiégèrent *Alger* en 1830 et s'en rendirent maîtres. *Oran*, ville forte, bon port ; *Bugia*, aussi ville forte, baie commode ; *Constantine*, (15,000 hab.), sur l'emplacement de l'ancienne *Cirta* ; *Bone*, à une lieue des ruines de l'ancienne *Hippone* ; *Tagell*, autrefois *Tagaste*, patrie de St. Augustin et d'Alipe, son ami.

488. Les états de Tunis et de Tripoli sont gouvernés despotiquement par des princes qui portent le nom de *beys* et sont tributaires du grand-seigneur. Les principales villes de ces états sont : *Tunis*, capitale de l'état de ce nom, ancienne *Byzacène* ; on y compte 325 mosquées et 8 synagogues. St. Louis mourut auprès de cette ville dont il

faisait le siège, en 1270. La fameuse *Carthage* était à 3 lieues de Tunis. *Tripoli*, autrefois *Bea*, capitale de l'état de son nom, bâtie sur un promontoire peu élevé, bon port, grand commerce.

489. *Villes*.—Tunis (120,000 hab.), capitale, est une ville agréablement située ; *Tripoli*, (20,000 h.), capitale de l'état de ce nom.

490. Le Bilédulgériid est entre le Sahara et la grande chaîne des monts Atlas, qui s'étendent de l'est à l'ouest depuis la Libye jusqu'à l'Atlantique, et dont le sommet est toujours couvert de neige.

---

## EGYPTE.

491. L'Égypte est bornée à l'est par l'isthme de Suez et la Mer Rouge ; au sud, par la Nubie ; à l'ouest, par les déserts de la Libye, et au nord, par la Méditerranée.

492. *Notions historiques*.—On attribue la fondation de cette fameuse monarchie à Menès ou Mesraim, fils de Cham et petit-fils de Noé ; ses enfants s'établirent dans les différentes contrées de l'Égypte, et formèrent ainsi l'un des plus anciens états qui aient existé. Du temps d'Abraham, et pendant les 430 ans que le peuple de Dieu y fut captif, l'Égypte était un royaume florissant ; mais ensuite il devint tour-à-tour la proie des Assyriens, des Perses, et des Grecs sous Alexandre. Les Romains l'enlevèrent à Cléopâtre et en firent une province de leur empire, qu'ils appelèrent le grenier de Rome. Le farouche Omar, successeur de Mahomet, s'en empara l'an 640. Saladin vint ensuite et institua le corps militaire des Mameloucks, qui par la suite se rendirent maîtres du gouvernement et l'exercèrent tyranniquement. Sélim 1er, empereur des Turcs, les vainquit et s'empara de l'Égypte, qui depuis resta soumise à l'empire Ottoman. Les Français y entrèrent en 1798, après avoir taillé en pièces la plus grande partie des Mameloucks ; les autres se réfugièrent dans la Nubie et y formèrent un état indépendant.

*Remarque*. Il pleut très-rarement en Égypte : mais le Nil supplée à ce défaut par ses débordements annuels et périodiques. Les grandes pluies de l'Éthiopie, où les différentes rivières qui forment ce fleuve ont leur source, produisent une crue abondante, qui commence avec l'été et finit au milieu de l'automne ; les eaux se répandent dans les campagnes et y portent la fécondité et l'abondance. Aussitôt qu'elles sont retirées, on ensemence, et la moisson se fait au mois de mars. Durant l'inondation, l'Égypte paraît comme une belle mer, au milieu de laquelle s'élèvent des villes, des villages et

de belles chaussées qui conduisent d'un lieu à un autre. On y voit aussi des bosquets, des arbres fruitiers, etc., dont les têtes seules sont hors de l'eau et produisent un effet admirable. Durant la végétation la campagne ressemble à une vaste prairie émaillée de fleurs ; l'air y est embaumé par l'odeur des citronniers, des orangers et autres arbres précieux. Les montagnes qui bordent la Mer Rouge recèlent du marbre, du jaspé, du granit, du porphyre, etc.

493. *Divisions.*— L'Égypte se divise en trois parties : la Basse, depuis la Méditerranée jusqu'au Caire ; on la nomme aussi Delta ; la Moyenne, depuis le Caire jusqu'au Benysoueyf ; et la Haute, appelée aussi Thébaïde, comprend le reste du royaume jusqu'à la Nubie.

494. *Population.*— On donne à l'Égypte environ 5 millions d'habitants : les Cophtes, ou anciens habitants, sont chrétiens ; les Arabes sont mahométans. L'Égypte a 6600 milles de long sur 300 de large.

495. *Villes.*— Le Caire, (350,000 h.), capitale, près du Nil et de l'isthme de Suez.

Alexandrie, (20,000 hab.), bâtie par Alexandre-le-Grand : le calife Omar fit brûler la bibliothèque composée de 700,000 volumes ; *Damiette*, prise par Saint Louis en 1249 ; *Rozette*, une des plus jolies villes d'Égypte ; *Suez*, près de l'isthme de ce nom ; *Girgê*, capitale de la Thébaïde, province célèbre par la vie d'un grand nombre de solitaires ; *Siout*, rendez-vous des caravanes d'Égypte pour les royaumes voisins.

---

## SAHARA OU GRAND DÉSERT.

496. Le Sahara est un pays immense, le plus grand désert du globe ; il s'étend depuis l'Océan Atlantique jusqu'à la Libye, frontière de l'Égypte : il a près de 12,000 milles de large du nord au sud.

497. *Description Générale.*— Cet immense désert est couvert d'un sable très-fin que le vent emporte avec fureur, et qui engloutit souvent les caravanes qui le traversent pour aller commercer dans la Nigritie. On ne voit de végétaux que dans quelques oasis habitées par des Maurcs et des Bérébères, peuples d'un caractère sauvage et féroce ; ceux qui habitent la côte de l'ouest font souffrir d'horribles tortures aux naufragés qui se trouvent trop faibles pour leur résister. Les Français ont un établissement à

la baie *Portendic*, située sur la côte de l'ouest, à 240 milles du Sénégal; et les Hollandais en ont un dans l'île d'*Arguin*, située près du Cap-Blanc. On ne connaît aucune rivière dans le Sahara, mais seulement quelques petits courants qui sont bientôt absorbés par les sables brûlants; les habitants y vont abreuver leurs troupeaux de chameaux, de chèvres, de moutons, etc.; mais ils sont souvent obligés de disputer aux lions, aux panthères, aux énormes serpents, aux autruches, etc., les faibles sources qui s'y trouvent.

498. *Villes*.—Le Sahara renferme quelques villes entourées de terres cultivées; les plus remarquables sont: Holden, Tychyt, Tacazé, Tabou, Arnou, Izhia, Agably et Bilnay.

### SÉNÉGAMBIE.

499. La Sénégambie est bornée à l'est par le Soudan; au sud, par la Guinée septentrionale; à l'ouest, par l'Océan, et au nord, par le désert de Sahara.

500. *Notions historiques*.—L'intérieur de la Sénégambie était presque inconnu avant la fin du 18<sup>me</sup> siècle: les Européens avaient seulement formé quelques établissements sur les côtes; depuis cette époque, des voyageurs intrépides l'ayant parcourue, en ont donné des notions plus distinctes, mais qui laissent cependant beaucoup à désirer. On donne à cette contrée 150,000 milles de superficie et 12 millions d'habitants; ceux du nord sont des maures mahométans, originaires des côtes de la Méditerranée: ceux du sud sont des Nègres presque tous idolâtres.

501. *Productions*.—Le Sénégal et la Gambie, deux fleuves qui donnent le nom à ce pays, produisent par un débordement périodique, le même effet que le Nil en Egypte; tous les pays environnants offrent l'aspect d'une végétation prodigieuse. On n'y connaît que deux saisons, la pluvieuse, de juillet à octobre, et la sèche, pendant le reste de l'année; les chaleurs y sont excessives. L'arbre appelé *Baobab* y parvient à une grosseur énorme, jusque là qu'on en voit de 100 pieds de circonférence. On y trouve les lions de l'Atlas, des dromadaires, etc., etc.; ce pays fournit au commerce de l'or, de la cire, des cuirs, de la gomme, du poivre, des plumes d'autruche, etc.

la  
L  
F  
et  
bi  
Le  
les  
les  
5  
née  
Len  
sède  
40,0  
5  
182  
éma  
été a  
L  
500  
autre  
St. H  
Le  
ron 3  
500  
la cha  
l'Océa

502. *Divisions.*—La Sénégambie se divise en un grand nombre de petits états habités par des Maures et des Nègres nommés *Foulans, Jaloffes, Madingues, Feloupes*, etc., dont plusieurs vivent errants sans demeures fixes.

503. *Etablissements Européens.*—Les Français possèdent *St. Louis*, dans une île à l'embouchure du Sénégal; *Podor*, à 195 milles en remontant le fleuve, et le *Fort-Jacques*, sur le même fleuve; ainsi, ils sont maîtres de son

Ils possèdent encore l'île de *Gorée*, près du Cap-Vert; son sol n'est pas très-fertile, mais le port est pour la France d'une grande importance: sa rade est excellente. La ville de *Gorée* est l'entrepôt de tout le commerce de la France avec l'Afrique; elle est défendue par deux forts, et compte 5,000 hab. Les Anglais possèdent sur la Gambie le fort *James Bathurst*, et plusieurs autres comptoirs. Les Portugais possèdent plusieurs îles du Cap-Vert, dont les principales sont *San-Iago, St. Thomas* et *St. Mathieu*: les Danois ont aussi des comptoirs dans ce pays.

504. *Sierra-Leone.*—Entre la Sénégambie et la Guinée, se trouve un pays assez considérable appelé *Sierra-Leone*, que les Anglais ont entrepris de civiliser; ils y possèdent une vingtaine de villes ou villages peuplés d'environ 40,000 habitants.

505. *Libéria* est une colonie Américaine, fondée en 1821, pour être le refuge des nègres libres et des esclaves émancipés des Etats-Unis. Le commerce des esclaves a été aboli dans les limites de Libéria.

La ville principale est *Moronvia*; elle contient plus de 500 maisons, y compris les églises, écoles, etc. Il y a dix autres villes et villages situés sur la côte, depuis la rivière *St. Paul* jusqu'au *Cap Palmas*.

Le territoire de Libéria s'étend le long de la côte environ 300 milles; il contient 200,000 habitants.

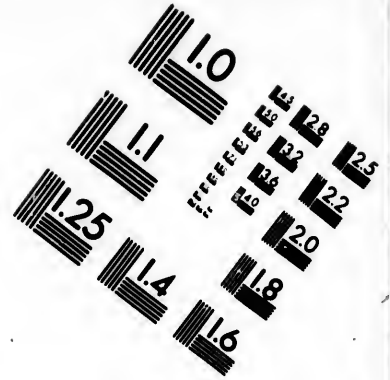

---

### GUINÉE SEPTENTRIONALE.




506. La Guinée Septentrionale est bornée au nord par la chaîne de montagnes de Kong; au sud et à l'ouest, par l'Océan Atlantique.







**IMAGE EVALUATION  
TEST TARGET (MT-3)**



**Photographic  
Sciences  
Corporation**

23 WEST MAIN STREET  
WEBSTER, N.Y. 14580  
(716) 872-4503

0  
E 128  
E 132  
E 125  
E 122  
E 120  
E 118  
E 116

10  
E 128  
E 132  
E 125  
E 122  
E 120  
E 118  
E 116

507. *Notions historiques.*—La Guinée septentrionale est occupée par un grand nombre de peuples noirs, généralement cruels, dont nous allons faire connaître les principaux.

Les *Achantis*, qui forment une nation belliqueuse, ont souvent combattu les Anglais établis sur les côtes de cette contrée.

Les *Dahoniens* firent de grandes conquêtes dans le 13<sup>me</sup> siècle, et traitèrent les vaincus d'une manière atroce.

Les *Eyos*, autre peuple guerrier du nord de la Guinée, sont aussi une nation très-cruelle.

Les habitants du royaume de *Bénin* sont plus doux que leurs voisins et assez industriels.

La plupart de ces peuples ont pour culte le fétichisme; quelques-uns y mêlent le mahométisme, et font, cependant, des sacrifices humains.

508. *Description Générale.*—Les côtes de la Guinée Septentrionale sont généralement basses, humides et malsaines, mais très-fertiles; elles offrent des plaines d'une vaste étendue, où l'on ne trouve pas une seule pierre. La poudre d'or est un des principaux articles du commerce de la Guinée; l'indigo, le poivre, le coton et la canne à sucre y réussissent très-bien: les forêts nourrissent de nombreux troupeaux d'éléphants, des tigres, des rhinocéros et des serpents d'une grandeur prodigieuse.

509. *Divisions.*—Les principales divisions sont: 1<sup>o</sup> le royaume des *Achantis*, cap. Coumasie; 2<sup>o</sup> le royaume de *Dahomey*, cap. Abomey; 3<sup>o</sup> le royaume des *Eyos*; 4<sup>o</sup> le royaume de *Bénin*.

On donne à quelques parties de la côte les noms de côtes des graines, d'ivoire, d'or, etc. La ville du Cap-Corse appartient aux Anglais, Christianbourg aux Danois, St. Georges aux Hollandais, et Freetown aux Anglais.

## SOUDAN OU NIGRITIE.

510. Le Soudan est borné à l'est par la Nubie; au sud, par la Guinée Septentrionale; à l'ouest, par la Sénégambie, et au nord, par le Sahara.

511. *Notions sur le Soudan.*—Les relations de plusieurs voyageurs nous apprennent que les habitants de ces vastes contrées sont plus civilisés qu'on ne l'avait cru; leur gouvernement est assez régulier,

at l  
de  
ils  
etc.

roy  
cap  
cap  
lou  
com

5  
née  
l'ou  
51  
Ethi  
d'hor  
Egyt  
form  
roya  
été f

5  
à 5  
ques  
carr  
5  
dem  
cann  
mau

51  
Senn  
plain  
l'or t

51

et leur commerce assez actif ; il se fait avec l'Égypte par caravanes de mille hommes et plus, conduisant chacune plusieurs chameaux ; ils portent ivoire, peaux, gomme, etc., et rapportent armes, souliers, etc.

512. *Divisions.*—Le soudan se divise en plusieurs royaumes, dont les plus connus sont : celui de Bambara, capitale *Ségo* ; de Houssa, capitale *Kana* ; de Bournou, capitale *Angada* ; d'Arfour, capitale *Cobbé* ; et *Tombouctou*, capitale du royaume de ce nom ; elle est le centre du commerce dans ces contrées.

---

## NUBIE.

513. La Nubie est une vaste contrée de l'Afrique, bornée à l'est par la Mer Rouge ; au sud, par l'Abyssinie ; à l'ouest, par la Nigritie, et au nord, par l'Égypte.

514. *Notions historiques.*—Cette contrée fait partie de l'ancienne *Ethiopie* ou *Saba* ; l'histoire accorde à ses habitants la réputation d'hommes sages et vertueux ; ils furent souvent en guerre avec les Égyptiens qui ne purent jamais les assujétir ; aujourd'hui, elle forme plusieurs tribus indépendantes dont les principales sont les royaumes de *Sennaar* ou *Fundji* et celui de *Dongala* ; ce dernier a été formé par les Mameloncks chassés de l'Égypte.

515. *Population.*—On évalue la population de la Nubie à 5 millions d'habitants, mahométans, idolâtres, et quelques chrétiens. On donne à cette contrée 180,000 milles carrés.

516. *Productions.*—La Nubie, fertilisée par le débordement de plusieurs fleuves, produit riz, froment, orge, cannes à sucre, tabac, etc. ; on y trouve beaucoup d'animaux domestiques et sauvages.

517. *Villes.*—*Dongala*, cap., sur le Nil. Ce pays est très-fertile. *Sennaar*, ancienne cap. du royaume de ce nom, située dans des plaines fertiles arrosées par le Nil et ses affluents ; on y trouve de l'or très-fin.

---

## ABYSSINIE.

518. L'Abyssinie est bornée à l'est par la Mer Rouge

et le détroit de Bab-el-Mandeb; au sud, par les hautes montagnes de la Lune, qui la séparent des pays de la Myrrhe, de Gingiro et d'Alaba; à l'ouest, par la Nigritie, et au nord par la Nubie.

519. *Notions historiques.*— Ce vaste pays, formant une bonne partie de l'ancienne Ethiopie, fut le berceau de la civilisation africaine. Le christianisme y pénétra dans les premiers siècles de l'Eglise. Les Abyssiniens eurent leur temps de gloire et de prospérité, firent la guerre avec avantage, et dominèrent la Syrie et autres contrées septentrionales. *Sésostris*, roi d'Egypte, les assujétit; mais bientôt après, ils secouèrent le joug et se rendirent indépendants. L'Abyssinie forme aujourd'hui plusieurs états, dont les principaux sont *Gondar*, le *Tigré* et la peuplade des *Gallas*, gens presque sauvages. Ce pays vient d'être illustré par le roi Théodore, et par l'expédition Anglaise de Lord Napier.

520. *Population.*— On donne à l'Abyssinie une population de 4,500,000 habitants, qui professent le christianisme mêlé de judaïsme; l'étendue de cette contrée est de 135,000 milles carrés.

521. *Productions.*— Ce pays est hérissé de montagnes, dont les côtes sont si unies qu'on les croirait artistement taillées; les habitants se servent d'échelles pour y monter, et de cordages pour y transporter les bestiaux; il est cependant d'une si grande fertilité, qu'on y fait plusieurs récoltes par an. On en trouve aussi de la poudre d'or, des plumes d'autruche, de l'ivoire, du sel gemme. Les animaux y sont d'une grosseur extraordinaire; on y voit des moutons dont la queue pèse jusqu'à 40 livres.

522. *Villes.*— Gondar, (75,000 hab.), capitale, est la plus grande ville de l'Abyssinie. Magdala, prise par Lord Napier.

Antolo, (10,000 h.), et Andova sont les autres principales villes de cette contrée.

---

### ROYAUME D'ADEL.

523. *Description Générale.*— Cette contrée est gouvernée par un *iman* et habitée par des Arabes mahométans. Ils sont continuellement en guerre avec les Abyssiniens. L'Adel est marécageux et malsain; mais il exporte des

productions précieuses, telles que l'or, la myrrhe et l'ivoire ; on en tire aussi du miel, de la cire et beaucoup de bestiaux.

524. *Population.*— On donne à ce royaume une population de 200,000 hab., et une superficie de 48,000 milles carrés.

Zeïla est la capitale ; elle a un bon port sur le détroit de Bab-el-Mandeb.

---

### COTE D'AJAN.

525. *Description Générale.*— Ce pays peu connu est divisé en plusieurs états. Les côtes sont habitées par des Arabes mahométans, et l'intérieur par des Nègres adoreurs des fétiches.

Cette contrée est en général nue, sablonneuse et aride ; cependant elle est assez fertile au nord. On en tire de l'or, de l'ambre gris, de l'ivoire, de la myrrhe et d'autres aromates.

526. *Population.*— On évalue la population de cette côte à 50,000 hab., sur une superficie de 33,000 milles carrés.

---

### GUINÉE MÉRIDIONALE.

527. La Guinée Méridionale est bornée à l'est par de hautes montagnes couvertes de forêts ; à l'ouest, par l'Océan Atlantique, et au nord, par le Soudan.

528. *Notions historiques.*— Depuis la découverte des côtes occidentales de l'Afrique, les Européens y ont formé un grand nombre d'établissements, spécialement les Portugais, qui dominent dans presque toute la partie méridionale. Les indigènes sont nègres et presque tous idolâtres ; les efforts que les missionnaires Français, Portugais et Anglais, ont faits pour les amener au christianisme et à la civilisation, ont été presque inutiles jusqu'à présent.

529. *Divisions.*— La Guinée Méridionale se divise en plusieurs états, qui sont ceux de Loango, de Congo, d'Angola, de Benguéla.

520. *Population.*—On donne à la Guinée Méridionale une population de 5 millions d'habitants, sur une superficie de 132,000 milles carrés.

531. *Villes.*—Loango, (20,000 h.), capitale du royaume de ce nom.

*San-Salvador*, (209,000), capitale du royaume de Congo.

*Angola*, (3,000 h.), capitale du royaume de ce nom.

*Benguela*, capitale du royaume de ce nom.

---

### HOTTENTOTS (Pays des).

532. Le pays des Hottentots est une vaste contrée bornée à l'est par la mer des Indes ; au sud, par le cap de Bonne-Espérance, et à l'ouest, par l'Océan Atlantique.

533. *Notions sur les habitants.*—Les Hottentots sont divisés en plusieurs tribus, dont les principales sont : les Bojesmans, les Namaques et les Koramas.

Les Bojesmans sont les plus difformes et les plus sauvages ; ils ne cultivent point la terre, et viennent souvent piller les habitations des colons du Cap, qu'ils attaquent avec des flèches empoisonnées. Les Hottentots ne possèdent point de villages ; ils se réunissent en petites bourgades appelées *Graals*. Quelques missionnaires se sont établis parmi eux.

534. *Population.*—La nation des Hottentots n'est composée que d'environ 400,000 individus, de couleur brune tirant sur le rouge. On donne à cette contrée une étendue de 54,000 milles carrés.

---

### CAP DE BONNE-ESPERANCE.

535. Le Cap de Bonne-Espérance est situé à la pointe la plus méridionale de l'Afrique.

536. *Notions historiques.*—La colonie du Cap a été fondée en 1600, par les Hollandais ; les Anglais la leur ont enlevée en 1806. Cette contrée est couverte au nord de hautes montagnes, qui s'abaissent vers la mer en formant une succession de terrasses. Le climat est tempéré. Ce pays est inondé de pluies depuis le mois de mai jusqu'au mois d'août ; c'est alors l'hiver des terres australes ; mais



Il est désolé, pendant la saison des chaleurs, par un vent brûlant qui détruit toute végétation exposée à son influence. Son vin de *Constance* est très-renommé.

537. *Population.* — Le gouvernement du Cap compte 267,100 habitants, sur une étendue de 45,000 milles carrés.

---

## CAFRÉRIE.

538. La Cafrérie est bornée à l'est par la mer des Indes ; au sud, par le Gouvernement du Cap ; au nord et à l'ouest, par le pays des Hottentots.

539. *Description Générale.* — La Cafrérie est en grande partie montagneuse ; elle abonde en sable d'or et en fer. On y voit de vastes forêts, des plaines sablonneuses, de bons pâturages et des vallées fertiles en millet, en maïs, en riz et en légumes secs.

Les animaux sont en général les mêmes que dans le reste de l'Afrique

Les Cafres sont noirs, mais mieux faits et d'une taille plus élevée que celle des nègres ; ils sont sobres, gais, vifs, agiles et grands chasseurs : ils poursuivent l'éléphant, le buffle et les antilopes avec une vitesse étonnante, et sans autres armes qu'une lance de 4 ou 5 pieds de long.

Les Cafres sont courageux : mais ils vivent ordinairement en bonne intelligence avec leurs voisins. Quelques voyageurs se louent beaucoup de leur hospitalité. Il s'appliquent principalement à l'éducation du bétail, et cultivent la terre mieux que les Hottentots. Quoique ces peuples soient naturellement industrieux, leur intelligence n'est pas encore développée ; ils n'ont que des notions très-imparfaites de la Divinité, et n'ont point de prêtres. Ils ne calculent la division du temps que d'après les mois lunaires.

540. *Divisions.* — La Cafrérie comprend le pays des *Parolous* et celui des *Betjouanas*.

---

## MONOMOTAPA.

541. Le Monomotapa est borné à l'est par le canal de Mozambique ; au sud et à l'ouest, par la Cafrérie, et au nord, par le Mozambique.

542. *Description Générale.* — Le Monomotapa formait autrefois un vaste empire aujourd'hui partagé entre plusieurs souverains, dont

le plus puissant réside à Zimbaôé. Les Portugais maîtres de la côte y ont formé des établissements dépendants de la capitainerie générale de Mozambique.

Le climat de cette contrée est tempéré, l'air pur et sain. On y trouve des mines d'or et d'argent, surtout dans le pays de Sofala, qui paraît être l'*Ophir* des anciens. Le sol, naturellement fertile, est arrosé par un grand nombre de rivières ; il est couvert de gras pâturages et de belles forêts peuplées de bêtes féroces et d'éléphants ; la canne à sucre y croît naturellement.

543. *Population*.—Elle est évaluée à 1,400,000 habitants, sur une étendue de 48,000 milles carrés.

---

### MOZAMBIQUE.

544. Le Mozambique est borné à l'est par le canal de Mozambique ; au sud, par la Caférie ; à l'ouest, par le lac Maravi ; au nord, par le Zanguebar.

545. *Description Générale*.—Les Portugais dominent dans le Mozambique, mais les naturels sont toujours gouvernés par leurs chefs particuliers. Les principales peuplades sont les Macouas, les Monjous et les Muzimbes.

Ce pays, où l'on trouve de riches mines d'or et d'argent, est arrosé par des rivières qui le rendent très-fertile. On y récolte beaucoup de ris. Les forêts sont remplies d'éléphants, dont l'ivoire est un objet important de commerce.

546. *Population*.—Elle est évaluée à 2,600,000 habitants, sur une superficie de 90,000 milles carrés.

547. *Villes*.—Mozambique, (8,000 h.), est la capitale de toutes les possessions portugaises à l'est de l'Afrique.

Ohicova est une ville connue par les mines d'or et d'argent de son territoire.

---

### ZANGUEBAR.

548. Cette côte s'étend le long de la mer des Indes depuis la côte d'Ajan jusqu'au Mozambique.

549. *Description Générale*.—Le Zanguebar est une côte basse, malsaine et en général peu fertile ; on y trouve des forêts épaisses, peuplées d'éléphants et d'autres animaux de l'Afrique.

l'iv

pl

Mé

bes

de i

bita

55

petit

Br

fabri

le jo

Mé

très-i

553

Hotte

nuc.

princi

dans l

ou Ja

sur les

554

des In

Bourb

de B

marqu

naries

555

l'une

1506

On exporte de cette contrée des esclaves, de la gomme, de l'ivoire, de l'antimoine et du vitriol bleu (sulfate de cuivre).

550. *Divisions.*— La côte du Zanguebar comprend plusieurs états, dont les capitales sont: Magadoxo, Brava, Mélinna, Monbelou, Quiloa et Mongallo.

551. *Population.*— Elle se compose en partie d'Arabes, qui y ont apporté la religion mahométane, et en partie de nègres indigènes. Elle est évaluée à 2,000,000 d'habitants, sur une superficie de 90,000 milles carrés.

552. *Villes.*— Magadoxo est une ville forte à l'embonchure d'un petit fleuve du même nom.

Brava, capitale d'une petite république fondée par des Arabes, fabrique des étoffes d'or, d'argent et de soie. Cette ville a secoué le joug des Portugais.

Mélinna est aujourd'hui ruiné. Mombaza, qui est dans une île très-rapprochée de la côte, a aussi secoué le joug des Portugais.

---

### CONTRÉE INCONNUE.

553. *Notions sur les habitants.*— Entre la Nigritie et le pays des Hottentots, se trouve une vaste contrée qui nous est encore inconnue. Elle est occupée par plusieurs peuplades barbares, dont les principales paraissent être les Gallas, au nord, qui ont pénétré dans l'Abyssinie; les Bororos, près du lac de Maravi; les Cassanges ou Jagas, près du lac de la Guinée Méridionale, et les Cazambes, sur les rives du Zambèse.

---

### ILES D'AFRIQUE.

554. Les principales îles de l'Afrique sont: dans la mer des Indes, Madagascar, les îles Comorres, Seychelles, l'île Bourbon, l'île de France, l'île de Socotora, près du golfe de Bab-el-Mandeb, etc. Dans l'Océan Atlantique on remarque: Sainte-Hélène, les Açores, Madères, Gortés, les Canaries, les îles du Cap-Vert, celles du golfe de Guinée, etc.

555. *Notions sur les principales îles.*— Madagascar, l'une des plus grandes îles du monde, fut découverte en 1506 par Laurent Almeyda, Portugais; elle est située à

l'est de la côte de Mozambique ; on lui donne 66,000 milles carrés ; sa population est évaluée à 4,500,000 habitants, mahométans, juifs, idolâtres ; ils sont de différentes couleurs, noirs, olivâtres, cuivrés. Le sol est généralement fertile ; on y trouve sucre, fruits, gomme élastique, indigo, lin, tabac, poivre, chanvre d'une qualité supérieure. Les Français y ont aboli les premiers la vente des esclaves ; ils y possèdent l'île Sainte-Marie, où ils ont un commandant chargé de la réception des vaisseaux qui y relâchent, et des autres affaires du commerce.

Les îles *Comorres* sont situées dans le canal de Mozambique, à l'ouest de Madagascar ; le sol y est fertile en grains, fruits, etc.

Les îles *Seychelles*, en grand nombre, mais peu étendues, sont situées au nord de Madagascar ; elles appartiennent aux Anglais.

L'île *Bourbon*, située à l'est de Madagascar, fut découverte en 1545 par un Portugais ; les Français s'y établirent en 1649, et la possèdent encore aujourd'hui ; le sol, quoique généralement montagneux, possède des plaines fertiles ; on y récolte froment, légumes, café, tabac, citrons, oranges, tamarin, poivre, coton, bananes ; on y trouve aussi du corail, de l'ambre gris ; on y élève la plupart des animaux domestiques. Cette colonie est divisée en 4 quartiers : *Saint-Denis*, chef-lieu ; *Saint-Paul*, *Sainte-Marie* et *Sainte-Suzanne* ; on évalue sa superficie à 639 milles et sa population à 109 mille hab. L'instruction y est soignée ; les Frères des Ecoles Chrétiennes y ont environ cinquante classes, pour toutes les couleurs.

*Île-de-France*, à 120 milles au nord-est de l'île Bourbon, possédée autrefois par les Français, et aujourd'hui par les Anglais, compte 450 milles de superficie et 45 mille hab. ; le sol produit cannes à sucre, coton, indigo, etc.

*Socotora*, formant un état particulier à l'entrée du détroit de Bab-el-Mandeb ; elle a 2 milles de long et 8 de large ; produit fruits, pâturages, etc. *Tamarida* en est la capitale. Population de l'île, 100,000 hab.

*Sainte-Hélène*, à l'ouest du Congo ; cette île a 9 milles de long sur 2 de large ; produit fruits, légumes, etc. ; relâ-

che et rafraîchissement des vaisseaux. Les Portugais et ensuite les Hollandais l'ayant abandonnée, les Anglais s'en emparèrent et la fortifièrent. Bonaparte y mourut le 5 mai 1821.

Les *Açores*, groupe de neuf îles situées vers l'ouest du détroit de Gibraltar ; elles appartiennent aux Portugais ; on y compte 300 mille habitants.

*Madère*, à l'ouest de Gibraltar, a 66 milles de long sur 18 de large ; elle forme deux capitaineries portugaises ; sol excellent, produit cannes à sucre, blé, olives, patates, surtout du vin en abondance extrêmement recherché ; on y compte 120 mille habitants.

Les *Canaries*, connues par les anciens sous le nom d'*Iles fortunées* ; les Espagnols s'en emparèrent en 1497, et les possèdent encore aujourd'hui. Le sol est fertile ; il produit toute sorte de grains, vins excellents, cannes à sucre, etc. On y trouve beaucoup de serins ou canaris. Ce groupe comprend sept îles principales, parmi lesquelles on distingue l'île de *Ténériffe*, où se trouve une montagne appelée le pic de *Ténériffe*, de 8,100 pieds de hauteur ; l'*Île-de-fer*, dont le méridien, éloigné de 20 degrés de celui de l'observatoire de Paris, a été pris pendant longtemps par les Français pour premier méridien, et l'île Palma, riche en vins exquis, miel, sucre, soie, etc. Population, 175,000 habitants.

L'*Île de Gorée*, près du Cap-Vert.

*Îles du Cap-Vert* ou *Bassagos*, au nombre de 20 ; elles comprennent une population de 45 mille hab. ; elles appartiennent aux Portugais.

*Îles du Golfe de Guinée* ; elles sont très-fertiles, quoique situées sous l'équateur. Les principales sont : *St. Thomas* et *St. Marie*, aux Portugais ; l'*Île du Prince* et *Annabon*, aux Espagnols ; *Fernando-Po*, aux Anglais.

---

## Océanie.

556. L'Océanie est bornée à l'est par l'Océan Pacifique ; au sud, par le Grand Océan Austral ; à l'ouest, par la mer

des Indes, et au nord, par la mer de la Chine et le détroit de Malacca.

557. *Notions sur cette 5me partie du monde.*—Les terres et les îles qui composent l'Océanie n'ont commencé à être connues des Européens qu'après l'invention de la boussole. Jusqu'alors les voyages de long cours sur mer avaient été rares, parce qu'ils étaient extrêmement difficiles et dangereux; mais après la découverte de cet utile instrument, les navigateurs entreprirent de doubler la pointe sud de l'Afrique pour se rendre aux Indes. Ferdinand Magellan, célèbre navigateur portugais, est le premier qui ait abordé aux îles du grand archipel Indien. Il découvrit les Moluques et les Philippines en 1520. Les îles de la Sonde furent découvertes l'année suivante par George Meneses, de la même nation. La Nouvelle-Guinée, peu éloignée des Moluques, fut découverte en 1527, par Alvar de Suavedra; la Nouvelle-Hollande ne le fut qu'un siècle après. Les îles innombrables qui composent la Polynésie l'ont été à différentes époques par les célèbres navigateurs Cook, Anson, Bougainville, Biron, Carteret, la Pérouse, Vancouver, etc.

*Remarque.*—Un grand nombre des îles qui composent l'Océanie sont remplies de volcans, et leurs éruptions sont parfois horribles; de nouvelles îles sortent tout-à-coup du fond des eaux, tandis que d'autres disparaissent pour toujours. Dans celles où il n'y a point actuellement de volcans, on aperçoit des traces qui indiquent, ou qu'il y en a eu autrefois, ou que leur existence elle-même est due à l'action d'un volcan voisin.

558. Les productions de l'Océanie sont très-variées et très-abondantes dans les archipels qui avoisinent l'Asie; on y trouve toutes les richesses de la Chine et des Indes: aromates, sucre, café, riz, soie, coton, indigo, oranges, blé, légumes, fer, mines d'or et d'argent. La Nouvelle-Hollande et les îles du sud-est sont moins favorisées, mais elles offrent des singularités remarquables dans les oiseaux, les quadrupèdes et les productions extraordinaires qu'on y trouve, et qui leur sont particulières. C'est la patrie des charmants oiseaux du Paradis, du kangarou, quadrupède

qu  
do  
son  
ale  
au  
5  
de  
nain  
ces  
chré  
56  
savo  
la O  
Poly  
comp

561.  
compos  
elle est  
dans la  
gulaire  
parties  
autres  
soie est  
qu'à di  
562.  
ques so  
l'un por  
aux Ho  
charrie  
fertile e  
Epices.  
girofle.  
Portug  
563.  
chipel d  
du mou  
située e  
ce qui  
Plusieu  
laquelle

qui a à peu près la grosseur et la forme de la chèvre, mais dont les jambes de devant sont tellement courtes, qu'il semble être à genoux lorsqu'il broute l'herbe ; à la moindre alerte, il se redresse sur les pattes de derrière et s'enfuit en sautant.

559. *Population.*—On donne à l'Océanie une population de 30 millions d'hab. Depuis quelques années les missionnaires catholiques ont porté la lumière de l'Évangile parmi ces nations idolâtres, et ont établi parmi elles plusieurs chrétientés ferventes.

560. *Divisions.*—L'Océanie se divise en trois parties, savoir : 1<sup>o</sup> le grand Archipel Indien, au sud de la mer de la Chine ; 2<sup>o</sup> l'Australie, au sud du grand Archipel ; 3<sup>o</sup> la Polynésie, à l'est des deux précédentes. Ces trois parties comprennent une multitude innombrable d'îles.

### ARCHIPEL INDIEN OU MALAISIE.

561. *Iles Philippines.*—*Manille* est la plus grande des îles qui composent l'archipel des îles Philippines. Le sol en est très-fertile ; elle est sous la domination des Espagnols, dont le vice-roi réside dans la ville du même nom. *Mindanao*, grande île de forme triangulaire, d'environ 990 milles de circuit ; elle est divisée en trois parties, dont une seulement appartient aux Espagnols ; les deux autres sont gouvernées par des princes ou rajahs indépendants. La soie est tellement abondante dans les Philippines, qu'on en fait jusqu'à dix récoltes par an.

562. *Iles Moluques.*—Les principales îles de l'archipel des Moluques sont : *Célèbes* ou *Macassar*, divisée en deux royaumes, dont l'un porte le nom de *Célèbes*, et l'autre celui de *Macassar*, soumis aux Hollandais. Les habitants sont mahométans. Les rivières charrient de l'or. Le climat est excessivement chaud, et le sol si fertile en épicerie, que les îles des Moluques sont appelées *Iles aux Epices*. *Amboine*, petite île aux Hollandais, fertile en clous de girofle. *Banda*, extrêmement fertile en noix muscades. *Timor*, aux Portugais.

563. *Iles de la Sonde.*—Les principales îles qui composent l'archipel de la Sonde, sont : 1<sup>o</sup> *Bornéo*, l'une des plus grandes îles du monde, ayant plus de 75,000 milles carrés de surface ; elle est située sous l'équateur. Les pluies y durent cinq mois consécutifs, ce qui rend le pays marécageux et malsain pour les étrangers. Plusieurs souverains se partagent la domination de cette île, dans laquelle les Anglais ont aussi des établissements conquis sur les

Hollandais. C'est dans cette île que se trouve l'orang-outang, singe dont la figure approche le plus de la figure humaine.

2o *Sumatra*, grande île, qui n'est séparée du continent que par le détroit de Malaca, qui a peu de largeur. Il y a beaucoup de volcans, mais qui ne font pas de ravages. Il y a des mines d'or et d'autres métaux précieux ; on y trouve une grande quantité de tigres qui y font beaucoup de mal. Le camphre de Sumatra est le plus estimé de toute l'Asie. Cette île est soumise à plusieurs souverains. Les Anglais et les Hollandais y ont aussi des établissemens.

3o *Java*, d'environ 750 milles de longueur sur 150 de largeur, séparée de Sumatra par le détroit de la Sonde. Cette île, ainsi que les précédentes, produit beaucoup d'épiceries. Les mines d'or, d'argent, de diamants, de rubis, d'émeraudes, etc., y abondent. Les cannes à sucre y parviennent jusqu'à dix pieds de hauteur. Cette île forme deux royaumes, celui de Bantam et celui de Metaram, soumis l'un et l'autre aux Hollandais, qui occupent la fameuse ville de *Batavia*, capitale de cette île et de tous les établissemens de la Hollande dans les Indes. Cette ville comptait autrefois plus de 150,000 habitans.

## AUSTRALIE

### OU ILES DE L'OcéAN AUSTRAL.

564. La *Nouvelle-Hollande*, ainsi appelée parce qu'elle a été découverte par les Hollandais en 1616, forme le troisième continent de notre globe ; elle a été visitée depuis par les plus célèbres navigateurs, qui ont donné leurs noms aux différens endroits où ils ont abordé ; mais aucun n'a pénétré dans les terres. Les habitans sont féroces et sauvages, et extrêmement laids ; ils mènent une vie misérable, sans lois ni gouvernement, ne vivant que de chasse et de pêche, et négligeant presque entièrement l'agriculture ; ils n'ont pour habitations que de misérables cabanes d'écorces. Les Anglais ont formé plusieurs établissemens sur la côte orientale de la Nouvelle-Hollande, spécialement à *Botany-Bay* et à *Port-Jackson*.

La *Nouvelle-Guinée*, ou Terre des Papous, a été ainsi nommée à cause de la ressemblance que ses habitans ont avec les nègres de la Guinée d'Afrique. Elle paraît avoir environ 1,500 milles de longueur sur 750 de largeur. Son sol est très-fertile en fruits et en épiceries.

La *Nouvelle-Zélande*, appelée auparavant Terre des Etats, fut découverte en 1642 ; elle forme deux îles séparées par le détroit de Cook, de cinq lieues de largeur. La plus méridionale est aride, montueuse et couverte de forêts ; l'autre est très-fertile et bien peuplée ; mais on accuse ses habitans d'être anthropophages et tou-

36  
les 1  
reine  
Maga  
rons,  
en fe  
Da  
les h  
brass  
Les  
Taiti,  
célèbr  
Tanas  
efforc  
et la  
était v  
ont re  
Les  
guiera  
cannes  
talliers  
Les



jours en guerre les uns contre les autres. Ils estiment tellement le fer, qu'ils donnent tout ce qu'ils ont, et jusqu'à leurs enfants pour en acquérir. On y trouve des pins appelés *spruces*, dont on fait une excellente bière, et l'herbe appelée *phormium*, espèce de lin plus fort que le chanvre d'Europe. Cette île est presque située aux antipodes de Paris. L'île de *Chatham*, à l'est de la Nouvelle-Zélande, se trouve aux antipodes de Lyon.

L'île de *Diémen* est au sud de la Nouvelle-Hollande, dont elle est séparée par le détroit de Bass. Le sol en est fertile et le climat tempéré. Les Anglais y ont formé deux établissements, l'un à Hobart-Town, et l'autre au fort Dalrymple.

L'île de *Méville* est au nord et près de la côte de la Nouvelle-Hollande, et celle de Norfolk est plus de 1200 milles à l'est. Les Anglais avaient choisi cette dernière pour la demeure de leurs criminels, avant de les transporter à Botany-Bay; ils y ont conservé un établissement important.

C'est près de *Vanicolo*, une des îles Sainte-Croix, qu'a péri La Pérouse, envoyé par Louis XVI à la découverte des îles de l'Océanie. Il paraît que ses vaisseaux se sont brisés contre les dangereux récifs qui entourent ces îles.

---

## POLYNÉSIE.

365. Les principaux archipels qui composent la Polynésie sont : les îles *Mariannes*; elles furent ainsi nommées en l'honneur de la reine d'Espagne, Marie-Anne d'Autriche, épouse de Philippe IV. Magellan, qui les découvrit en 1521, les avait appelées *Îles des Larrons*, parce que les habitants lui dérochèrent quelques instruments en fer.

Dans l'archipel de la *Société*, on trouve l'île Otaïti ou Taïti, dont les habitants sont hospitaliers et pleins de douceur; ils ont embrassé la religion chrétienne.

Les habitants des îles *Sandwich* ressemblent beaucoup à ceux de Taïti, aussi bien que le terroir et les productions. Ces îles sont célèbres par la mort du capitaine Cook en 1779. Un roi nommé Tanaahmaah les gouvernait au commencement de ce siècle; il s'est efforcé de policer ses états et d'y introduire les arts, l'agriculture et la discipline militaire. Il mourut en 1824, en Angleterre, où il était venu étudier les sciences et les lois de l'Europe. Ces peuples ont renoncé à l'idolâtrie et aux sacrifices humains.

Les *Nouvelles-Hébrides* sont au nombre de vingt-et-une. Les figuiers, orangers, muscadiers, cocotiers, bananiers, arbres à pain et cannes à sucre, y abondent. Les habitants sont industrieux, hospitaliers et agriculteurs.

Les îles des *Amis*, au nombre de cent cinquante, ne sont, pour la

plupart, que des rochers inabordables ; les autres sont fertiles et habitées par un peuple actif et belliqueux, qui a soumis celui des îles *Fidji* à sa domination. Ces dernières sont remplies de cocotiers.

Les îles des *Navigateurs*, ainsi nommées par Bougainville à cause de l'adresse des naturels à conduire leurs canots. Fertiles, belles, avec des habitants très-grands et très-beaux.

### CARACTÈRES, MŒURS, USAGES ET COU- TUMES DES DIFFÉRENTS PEUPLES.

Les *Français* sont spirituels, actifs, vaillants, gais, hospitaliers, ont l'imagination ardente, cultivent avec succès les arts et les sciences, mais ils sont légers et aiment les nouveautés et les modes.

Les *Anglais* sont bien faits, matériels, politiques, habiles navigateurs ; ils ont l'imagination vive pour l'invention, sont hauts envers les étrangers ; la haute classe est honnête et généreuse ; la basse est grossière. Tous songent à l'intérêt.

Les *Suédois* sont polis, généreux, laborieux, capables des plus grandes fatigues, jaloux de l'honneur, amateurs des sciences et des voyages.

Les *Danois* sont affables, laborieux, durs à la fatigue, bons soldats, cultivent avec avantage les sciences et les arts.

Les *Russes* sont forts, robustes, amis de leur pays, fort attachés à leur souverain, font des progrès dans la civilisation et dans la culture des sciences et des arts.

Les *Polonais* sont belliqueux, courageux, honnêtes, hospitaliers, robustes, capables de supporter les plus grandes privations.

Les *Lapons* sont très-petits, laids, difformes, paresseux, ignorants, presque sauvages, habitent dans des cabanes.

Les *Prussiens* sont forts, courageux, bons soldats, constants dans leurs entreprises, amateurs des sciences et des arts.

Les *Allemands* sont grands, robustes, sincères, vaillants, laborieux, mais peu sobres ; les grands sont jaloux de leur prééminence.

Les *Hollandais* sont sérieux, économes, fort habiles dans la navigation et le commerce : la propriété est portée au plus haut point parmi eux, mais ils sont un peu lourds.

Les *Belges* sont belliqueux, braves, probes dans le commerce, courageux dans les entreprises, et d'une propriété recherchée.

Les *Suisses* sont robustes, fidèles à leurs promesses, droits, naïfs, de mœurs simples, fort attachés à leur patrie.

Les *Espagnols* sont sobres, patients, bons navigateurs, spirituels, mais fiers, vindicatifs et fort paresseux.

Les *Portugais* sont généreux, civils, braves, bons marins, mais dissimulés et vindicatifs.

Les *Italiens* sont civils, hospitaliers, spirituels, aptes aux arts et aux sciences, de mœurs douces, mais dissimulés et vindicatifs.

Les *Turcs* sont sobres, polis entre eux, mais fiers envers les étrangers ; ils sont indolents, paresseux, négligents dans le commerce et la culture des sciences et des arts : leurs mœurs sont fort corrompues.

Les *Grecs*, autrefois si célèbres, sont aujourd'hui peu instruits, mais très-aptés aux sciences ; ils sont actifs, braves, enjoués, hospitaliers, jaloux de leur liberté.

Les *Arabes* sont d'une haute stature, ont le teint basané, sont forts et capables des plus grandes fatigues, quoiqu'exercés à la frugalité. Les habitants des villes entendent le commerce, s'appliquent aux sciences, spécialement à l'astronomie, aux mathématiques et à la médecine. Les *Bédouins*, ou habitants des déserts, sont presque sauvages ; dans leurs habitations, ils sont bons et hospitaliers, mais ils sont terribles et féroces dans leurs excursions.

Les *Perse*s sont spirituels, aptes aux sciences, robustes, de haute taille, bons soldats ; ils aiment le faste, le luxe, s'adonnent au vin et à la volupté ; ils sont fiers, fourbes, vindicatifs, menteurs ; ils exercent la justice avec une espèce de férocité.

Les *Indous* ont le teint basané ; ils sont spirituels, ingénieux, doux, civils, hospitaliers, sobres, mais paresseux, effeminés. Leur principale fête est en l'honneur du Gango ; ils s'imaginent que ses eaux ont la vertu de purifier la conscience. Les chefs de leur religion superstitieuse se nomment *Brames*.

Les *Birmanis* sont adroits, civils, généreux, d'humeur égale, bons politiques, fort constants dans les anciens usages : ils aiment les arts, mais ils manquent de goût et d'élégance. La mendicité est inconnue parmi eux.

Les *Siamois* sont petits, fort malpropres, mais sobres et adroits ; la basse classe est sujette au vol et au mensonge, et la haute, à la jalousie et à la vengeance.

Les *Chinois* ont le visage large, de grandes oreilles, les yeux petits, le nez court, le teint olivâtre ; ils sont sobres, industrieux, excellents cultivateurs, bons politiques ; ils ont une grande vénération pour leurs ancêtres, et les enfants un profond respect pour leurs parents ; ils sont très-superstitieux, croient à la météphysique. Les magistrats prennent le nom de *Mandarins*, et les chefs de la religion celui de *bonzes*.

Les *Tartares* sont très-adonnés au brigandage et au vol ; ils habitent sous des tentes ou dans des chariots, sont friands de la chair de cheval et des liqueurs fortes : ils sont forts et robustes, mais peu pollicés et n'ont presque aucune idée de Dieu.

Les *Japonais* sont grands, mal faits, ont le teint olivâtre, les yeux petits ; ils sont adroits, spirituels, propres aux sciences, bons cultivateurs.

Les *Egyptiens* sont fourbes, indolents, voleurs ; les *Coptes*, quoi-

que chrétiens, sont aussi fort sujets à ces vices ; mais ils sont plus spirituels et plus susceptibles d'une entière civilisation ; le patriarche du Caire a juridiction sur eux.

Les *Nubiens* sont forts et robustes ; mais les excès auxquels ils se livrent dès leur bas âge, causent à la plupart une mort prématurée. La guerre, le vol et la trahison semblent être l'objet spécial de leur éducation.

Les *Abyssiniens* ont le teint olivâtre, sont grands, robustes, habitent des huttes ou des tentes, mangent la chair crue des animaux et boivent leur sang ; ils ont un grand mépris pour les étrangers, et croiraient se souiller de manger avec eux.

Les habitants des *Côtes Orientales* de l'Afrique ont pris des mœurs plus réglées par leurs rapports avec les Européens ; ils sont même hospitaliers et s'exercent à l'agriculture et aux arts.

Les *Cafres* sont des sauvages noirs, grossiers, malpropres ; ils s'exercent à la lutte et à la danse, s'occupent de la chasse et de la garde de quelques troupeaux de bœufs et de moutons.

Les habitants indépendants de la *Basse-Guinée* sont presque sauvages, se nourrissent de chair crue, méprisent l'agriculture ; ils croient à l'immortalité de l'âme, mais ils n'ont de Dieu qu'une idée très-imparfaite, et l'honneur qu'ils lui rendent est mêlé de cérémonies superstitieuses. Les Européens ont adouci les mœurs de ceux qu'ils ont subjugués, et le christianisme les a en partie corrigés de l'inclination qu'ils avaient au vol et au brigandage.

Les habitants des *Côtes de la Haute-Guinée* sont, pour la plupart, voleurs, superstitieux, ivrognes, déréglés : on leur reconnaît de l'aptitude pour les arts, mais ils sont très-paresseux. C'est dans ces contrées que se perpétue le commerce inhumain des nègres pris par les étrangers ou achetés à vil prix.

Les *Sénégaubiens* sont nègres et presque sauvages ; ils sont gais, spirituels et capables d'acquérir des connaissances, s'ils étaient moins paresseux ; ils ne font aucunes provisions, se contentant de vivre au jour le jour. Ceux de l'intérieur sont les plus hideux des nègres, et passent pour anthropophages.

Les *Marocains* se divisent en Maures et en Bérébères ; les Maures sont grands, maigres, rusés, voleurs, mais fort simples dans leurs meubles et leurs habits. Les Bérébères ont un caractère féroce, sont d'une force extraordinaire, et cruels ennemis des chrétiens.

Les *Algériens* sont bien faits, robustes, fiers, avares, pirates ; leurs mœurs sont dépravées. Ils n'ont d'autre industrie que la fabrication de quelques tapis et de quelques étoffes.

Les *Tunisiens* sont plus civils et ont moins de fierté et d'insolence que les autres barbaresques, mais ils sont très-ignorants sur les sciences et les arts.

Les *Tripolitains* ont les mêmes caractères que les Algériens, sont robustes, quoique petits ; on voit peu d'hommes contrefaits parmi eux.

a  
la  
p  
te  
  
co  
E  
et  
so  
le  
ge  
l  
soie  
I  
civi  
de n  
L  
très-  
qu'il  
table  
Le  
ils so  
Le  
Le  
ont le  
de Fe  
O  
des A  
et son  
Le  
resseu  
velle-  
laid,  
très-c  
La  
d'un  
adore

Les habitants du *Soudan* sont de haute stature, très-noirs, n'ont aucune civilisation, sont très-superstitieux. Le vol d'un oiseau, la rencontre d'un animal décident souvent des plus grandes entreprises ; les pères et les mères vendent leurs enfants pour des bagatelles.

Les indigènes des contrées septentrionales de l'Amérique ont conservé presque tous les usages qu'ils avaient avant l'invasion des Européens ; les *Troquois*, les *Hurons*, les *Illinois*, les *Algonquins*, etc., sont intrépides, agiles, grands chasseurs ; ils adorent Dieu sous le nom de Grand-Esprit. Les *Esquimaux* ont le visage plat, le nez écrasé, les lèvres épaisses : leur obstination à fuir les étrangers empêche les progrès de la civilisation.

Les *Mexicains* sont basanés, adroits, laborieux, doux, aiment les sciences et surtout les arts.

Les *Orénoques*, ou habitants de la Colombie, qui n'ont pu être civilisés, vivent en peuplades ; ils sont cruels et féroces. Il en est de même des *Chiliens*, qui habitent les Cordillères.

Les *Brésiliens*, qui n'ont pu être amenés à la civilisation, sont très-cruels : ils dévorent avec une brutale férocité les étrangers qu'ils peuvent rencontrer. La nation des *Tapayas* est la plus redoutable de toutes.

Les *Indiens* retirés dans l'intérieur de la Guyane vivent de chasse ; ils sont sauvages, vindicatifs.

Les *Péruviens* sont bien faits et robustes.

Les *Patagons* sont très-grands, vivent de pêche et de chasse ; ils ont le teint bronzé ; ils adorent les astres. Les habitants de la Terre de Feu sont petits, stupides, laids et fort ignorants.

Océanie.—Le grand *Archipel Indien* est habité en partie par des *Malais* ; ils sont courageux, mais cruels ; ont le teint olivâtre, et sont mahométans.

Les *Javanais* sont de taille moyenne, ont le teint brun, sont paresseux et vains, mais très-timides. Plusieurs indigènes de la Nouvelle-Hollande sont noirs, les autres sont cuivrés, extrêmement laids, ont la vue très-perçante, vivent de pêche et de chasse, sont très-cruels envers les étrangers.

La plupart des îles de la *Polynésie* sont habitées par des noirs d'un naturel doux et humain, les uns sont idolâtres, les autres adorent un Être suprême.

Algériens,  
contrefaits

## ABRÉGE DE COSMOGRAPHIE.

### NOTIONS D'ASTRONOMIE.

---

1. Le monde est l'assemblage de tous les corps que Dieu a créés, et l'immense étendue qui les contient : la science qui en traite se nomme cosmographie.

2. L'astronomie est la science qui traite des astres ou corps célestes, de leurs positions respectives et de leurs mouvements.

3. On entend par astres ou corps célestes, le soleil, la lune, les étoiles, les planètes et les comètes.

4. Le soleil est l'astre lumineux qui constitue le jour. On croit qu'il est un million de fois plus gros que la terre et qu'il en est éloigné de trente-quatre millions de lieues.

5. La lune est un corps opaque, c'est-à-dire sans transparence, qui se meut autour de la terre et nous renvoie la lumière du soleil. Elle est environ cinquante fois plus petite que la terre, et en est éloignée de quatre-vingt-six mille lieues.

6. Les étoiles sont des corps lumineux par eux-mêmes qu'on voit briller pendant la nuit.

7. La terre est le globe que nous habitons ; il est opaque et de forme sphéroïde, un peu aplati vers deux de ses points opposés, qu'on appelle pôles. La terre offre une infinité d'objets à nos recherches ; la géologie en fait connaître l'intérieur ; la minéralogie entre dans le détail des différents métaux qu'elle recèle ; la botanique et l'agriculture s'occupent de ses productions ; la géographie considère son étendue, la division de sa surface, etc.

8. Le diamètre ou axe de la terre est d'environ trois mille lieues, et sa circonférence est de neuf mille lieues.

9. On appelle axe de la terre une ligne droite qu'on imagine passer par son centre, et autour de laquelle la terre tourne continuellement.

Les points par lesquels l'axe sortirait de la terre se nomme pôles terrestres, et ceux qui leur correspondent dans le ciel, pôles célestes. (Géom, no. 261.)

### SYSTÈMES PLANÉTAIRES

10. Il y a deux principaux systèmes planétaires : celui de Ptolémée et celui de Copernic. Celui de Ptolémée a été le seul suivi jusqu'au 15<sup>me</sup> siècle ; mais celui de Copernic, embrassé et perfectionné par Galilée, ayant été reconnu plus conforme aux observations astronomiques, lui a été préféré.

d  
au  
du  
et  
tes  
mé  
I  
ver  
du  
ave  
l'ob  
c'es  
15  
rent  
tropi  
ment  
Les  
leurs  
centr  
16.  
partie  
aussi  
et dan  
Chaq  
17.  
Est, C  
ou Co  
midi s  
trion.  
ment  
premi  
cette  
qu'il l  
18.  
la terr  
aux p  
19.  
d'un p  
opposé  
20.  
de ce

11. Le système de Ptolémée consiste à placer la terre au centre du monde, et à faire mouvoir autour d'elle le soleil et tous les autres astres en vingt-quatre heures. *Fig. 1.*

12. Le système de Copernic consiste à placer le soleil au centre du monde tournant sur son axe en vingt-cinq jours douze heures, et à faire mouvoir la terre autour de lui, ainsi que les autres planètes. *Fig. 2.*

13. Pour expliquer ce système, on a imaginé une machine nommée sphère.

14. *Description de la sphère.*—Sur un pied horizontal est placé verticalement un pivot présentant l'axe du soleil placé au centre du monde ; les orbites que décrivent les planètes et la terre, ayant avec le soleil un centre commun, y sont aussi représentés, ainsi que l'obliquité de l'axe de la terre à l'égard du plan de son orbite, c'est-à-dire de l'ellipse qu'elle décrit autour du soleil.

DNS CERCLES DU GLOBE TERRESTRE.

15. Pour fixer les différents points du globe, on a imaginé différents cercles, qui sont : l'horizon, le méridien, l'équateur, les deux tropiques et les deux cercles polaires. Les trois premiers se nomment grands cercles, parce qu'ils ont le même centre que le globe. Les autres, qui sont parallèles à l'équateur, se nomment petits : leurs centres se trouvent sur l'axe du globe, mais non pas au centre. (Géom., no. 19.)

16. L'horizon est un grand cercle qui partage la sphère en deux parties égales, l'une supérieure et l'autre inférieure. On appelle aussi horizon sensible le cercle qui semble réunir le ciel et la terre, et dans lequel le soleil paraît passer en se levant et en se couchant. Chaque pays a son horizon particulier.

17. On nomme les quatre points principaux de l'horizon : 1° *Est, Orient* ou *Levant*, c'est le lever du soleil ; 2° *Ouest, Occident* ou *Couchant*, c'est celui de son coucher ; 3° celui qui répond au midi se nomme *Sud* ; et 4° celui qui est opposé, *Nord* ou *Septentrion*. Les pôles prennent le nom de ces derniers points, et se nomment l'un, pôle *nord* ou *boreal*, et l'autre, pôle *sud* ou *austral*. Le premier se nomme aussi pôle *arctique*, ou de l'ours, à cause de cette constellation qui l'avoisine, et l'autre, pôle *antarctique*, parce qu'il lui est opposé.

18. Le méridien est un grand cercle qui passe par les pôles de la terre et divise l'horizon en deux parties égales. Son extension aux pôles célestes, au zénith et au nadir, forme le méridien céleste.

19. On appelle zénith le point du ciel qui répond au-dessus d'un point quelconque de la surface de la terre, et nadir, le point opposé. Ce sont les deux pôles de l'horizon.

20. Le méridien de chaque lieu passant par le zénith et le nadir de ce lieu, et désignant le point du midi, il s'ensuit que chaque

pays diversement placé à l'égard du levant et du couchant, a son méridien propre ; on en compte ordinairement 360, selon la division du cercle.

21. L'équateur est un cercle qui partage la terre en deux hémisphères ou parties égales, dans la direction des points *Est* et *Ouest* ; il coupe le plan du méridien à angles droits et en deux parties égales.

22. On appelle tropiques deux cercles parallèles à l'équateur et qui en sont éloignés de  $23^{\circ} 28'$  ; celui qui est vers le nord se nomme tropique du Cancer, et celui qui est vers le sud, tropique du Capricorne.

23. Par cercles polaires, on entend deux petits cercles de la sphère, parallèles à l'équateur et éloignés des pôles de  $23^{\circ} 28'$ .

24. On nomme zone chaque espace compris entre les cercles parallèles de la sphère. (Géom., no. 283.)

25. Il y a cinq zones ; la torride, comprise entre les deux tropiques, est divisée en deux parties égales par l'équateur ; elle a  $46^{\circ} 56'$  de large ; les deux tempérées, comprises entre chaque tropique et le cercle polaire correspondant, ayant chacune  $43^{\circ} 4'$  ; et les deux glaciales, situées entre chaque cercle polaire et le pôle adjacent, chacune de  $23^{\circ} 23'$  (Fig. 3.)

#### SUCCESSION ET INÉGALITÉ DES JOURS ET DES NUITS.

26. La succession des jours et des nuits s'opère en ce que la terre tournant sur elle-même par son mouvement journalier ou de rotation, présente successivement chacun des points de sa surface à la lumière du soleil, à raison d'un degré en 4 minutes : le soleil paraît se lever pour les points de la terre, qui, par l'effet de la rotation, commencent à sortir de l'ombre ; il est midi pour ces mêmes points, lorsqu'ils sont arrivés au milieu de la partie éclairée : le soleil se couche pour eux lorsqu'ils commencent à rentrer dans l'ombre ; enfin il est minuit lorsqu'ils sont au milieu de la partie obscure.

27. L'inégalité des jours et des nuits s'opère en ce que la terre étant inclinée de  $23^{\circ} 28'$  à l'égard du plan de son orbite, c'est-à-dire de l'écliptique, et restant toujours sensiblement dirigée vers le même point du ciel, il s'ensuit que la terre étant au lieu du départ de sa course annuelle, par exemple le 2<sup>d</sup> juin, le pôle nord se trouve placé de manière à recevoir continuellement la lumière du soleil durant un certain nombre de mois, tandis que le pôle opposé reste dans l'obscurité pendant le même temps.

La terre parcourant sa course dans l'écliptique, le pôle éclairé s'éloigne peu à peu de la direction de la lumière et l'autre s'en approche dans la même proportion, et pendant ce mouvement, les points de la surface du globe participent plus ou moins à cette

vic  
lum  
I  
gen  
en  
tout  
dire  
L  
tent  
et s  
phér  
venu  
à dé  
appe  
La  
orbite  
la dir  
cent  
printe  
qu'à  
posé,  
La  
elle-m  
face, p  
annue  
c'est l  
28.  
excéd  
jour d  
bissert  
29.  
largeur  
l'éclipt  
30.  
les pô  
partage  
parties  
(1)  
rendus  
cercle  
d'un ax  
selon la



viciété d'augmentation et de diminution de la durée de la lumière, selon leur éloignement de l'équateur.

La terre étant parvenue au point où les rayons du soleil se dirigent directement vers le plan de l'équateur, la lumière se répand en 24 heures sur tous les points de sa surface, et les jours sont partout égaux aux nuits, ce qui arrive vers le 22 septembre, c'est-à-dire à l'équinoxe d'automne.

La terre poursuivant sa course, les points de l'hémisphère septentrional s'éloignent de plus en plus de la direction de la lumière, et ses jours continuent à diminuer, tandis que ceux de l'hémisphère méridional augmentent à proportion jusqu'à ce qu'étant parvenus au plus grand degré qu'ils puissent acquérir, ils commencent à décroître : ce qui a lieu vers le 22 décembre : c'est ce que nous appelons solstice d'hiver.

La terre continuant sa révolution dans la seconde partie de son orbite, les points de l'hémisphère septentrional se rapprochent de la direction de la lumière, et les jours de cet hémisphère commencent à augmenter et deviennent égaux aux nuits, à l'équinoxe du printemps, c'est-à-dire le 22 mars ; ils continuent à augmenter jusqu'à ce que la terre se soit replacée au point de son départ supposé, pour commencer une nouvelle révolution.

La terre a donc deux mouvements ; l'un journalier, tournant sur elle-même en 24 heures, et par lequel chacun des points de sa surface, pris sous l'équateur, fait environ 375 lieues par heure ; l'autre annuel, parcourant son orbite en 365 jours 5 heures 48 minutes : c'est l'année astronomique (1).

28. L'année civile est de 365 jours. Les 5 heures 48 minutes, excédant de l'année astronomique sur l'année civile, produisent un jour de plus tous les quatre ans ; l'année qui le reçoit se nomme bissextile.

#### DU ZODIAQUE ET DES COLURES.

29. On appelle zodiaque une bande circulaire de 16 degrés de largeur divisée en deux parties égales, dans toute sa longueur, par l'écliptique, c'est-à-dire par l'extension de l'orbite de la terre.

30. On appelle colures deux grands cercles célestes passant par les pôles de l'axe du soleil, où ils se coupent à angles droits ; ils partagent l'écliptique, et par conséquent le zodiaque, en quatre parties égales. Un de ces cercles forme, par les rencontres de son

---

(1) Ces mouvements et les effets qu'ils produisent, peuvent être rendus sensibles, en supposant une lumière au centre d'un grand cercle autour duquel on ferait mouvoir un petit globe traversé d'un axe qu'on tiendrait toujours dirigé vers un même point, et selon la position de la terre dans l'espace.

plan avec l'écliptique, les points d'équinoxes, et l'autre les points des solstices. La terre parcourt chacune des parties de l'écliptique compris entre les colures, pendant une des saisons de l'année.

DIVERSES POSITIONS DE LA SPHÈRE.

31. On donne à la sphère trois différentes positions : la parallèle, la droite et l'oblique.

32. La sphère est parallèle pour les pays dont l'horizon se confond avec l'équateur, et les pôles avec le zénith et le nadir. Il n'y a qu'un seul jour et une seule nuit par an pour ces pays, chacun de six mois : c'est ce qui a lieu aux pôles. *Fig. 4.*

33. La sphère est droite pour les pays dont l'horizon passe par les pôles terrestres ; telle est la situation des pays situés sous l'équateur ; les jours y sont toujours égaux aux nuits. *Fig. 5.*

34. La sphère est oblique pour les pays qui sont situés depuis l'équateur jusque vers les pôles. Les jours et les nuits ainsi que la durée de l'aurore et du crépuscule, varient continuellement à cause de l'obliquité de l'axe de la terre par rapport à l'écliptique.

35. On appelle aurore ou crépuscule la lumière qui paraît lorsque le soleil est environ  $18^{\circ}$  au-dessous de l'horizon, soit avant son lever, soit après son coucher. Plus on approche des pôles, plus cette lumière dure de temps.

36. On appelle aurore boréale un phénomène lumineux qui paraît quelquefois du côté du nord ; sa clarté s'étend quelquefois au-delà du zénith.

DES DIFFÉRENTS MOUVEMENTS DE LA LUNE, DES ÉPACTES ET DES ÉCLIPSES.

37. La lune fait sa révolution autour de la terre en parcourant plus de 13 degrés de son orbite par jour d'occident en orient, d'où il suit que le retard journalier du lever apparent de la lune devrait être de 52 minutes ; mais comme la terre a avancé dans son orbite d'environ 1 degré pendant ce temps, ce retard n'est que de 48 minutes.

38. La lune achève sa révolution autour de son orbite en 27 jours 6 heures 43 minutes ; mais pendant ce temps, la terre s'étant avancée d'environ 27 degrés, la lune doit encore parcourir cette distance pour se trouver au même point de rencontre, par rapport à la terre et au point du ciel auquel on aurait rapporté son départ. C'est cette révolution complète qu'on appelle lunaison ; elle s'opère en 29 jours 12 heures 44 minutes. Dans l'usage ordinaire, on compte les lunaisons de 29 et de 30 jours alternativement.

39. La lune a trois mouvements : 1<sup>o</sup> celui dont nous venons de parler, qui se fait d'occident en orient ; 2<sup>o</sup> celui par lequel elle est

entr  
auto  
sent  
jour  
le so  
d'un  
40  
l'ann  
lution  
l'ann  
étant  
qui le  
forme  
chaqu  
41.  
lumièr  
reçoit  
pouvo  
divers  
nomme  
42. C  
en conj  
sa parti  
ment le  
après l  
alors qu  
elle s'éle  
plus gra  
tier. Et  
se trou  
partie é  
diminuer  
continue  
nos yeux  
43. U  
l'interpos  
de la ter  
de la lun  
étant inc  
lorsque l  
nœuds, c  
celui de  
  
(1) Ce  
l'écliptique  
elle varie  
cément de

entraînée à la suite de la terre, décrivant une espèce de pas de vis autour d'elle ; 30 celui par lequel elle tourne sur elle-même, présentant toujours le même côté à la terre ; ce qui fait que c'est toujours le même hémisphère de la lune que nous apercevons et que le soleil en éclaire successivement toute la surface dans l'espace d'une lunaison.

40. On appelle *épactes* les jours résultant de la différence de l'année solaire à l'année lunaire. La lune faisant ses douze révolutions autour de la terre en 354 jours, elle gagne 11 jours sur l'année solaire. Ces 11 jours de plusieurs années consécutives, étant ajoutés ensemble, forment une 13<sup>me</sup> lunaison pour l'année qui les reçoit, et le reste, ou bien l'âge de la lune au 1<sup>er</sup> janvier, forme l'épacte de l'année courante. Ainsi la première lunaison de chaque année est toujours celle qui se renouvelle en janvier.

41. On entend par phases de la lune les diverses apparences de lumière qu'elle réfléchit. La lune n'a de lumière que celle qu'elle reçoit du soleil, qui en éclaire toujours la moitié ; mais nous ne pouvons l'apercevoir que selon sa position à l'égard de la terre : ces divers changements de figures et les phases, et forment ce qu'on nomme nouvelle lune, premier quartier, pleine lune, dernier quartier.

42. Ces divers changements arrivent lorsque la lune se trouve en conjonction avec le soleil, c'est-à-dire entre cet astre et la terre ; sa partie éclairée nous est tout-à-fait invisible ; mais son mouvement la faisant sortir de ce point, elle paraît le soir à l'occident après le coucher du soleil, sous la forme d'un croissant : on dit alors qu'elle est nouvelle. Continuant de s'avancer vers le levant, elle s'éloigne du soleil, et la partie éclairée paraît de jour en jour plus grande, et devient enfin un demi-cercle : c'est le premier quartier. Environ huit jours après, elle passe à minuit au méridien, et se trouve en opposition avec le soleil ; alors nous voyons toute sa partie éclairée, c'est la pleine lune ; ensuite elle commence à diminuer et reparait en demi-cercle, c'est le dernier quartier. Enfin, continuant sa course, elle se replace en conjonction et disparaît à nos yeux pour recommencer les mêmes phénomènes. *Fig. 6.*

43. Une éclipse est l'obscurcissement momentané du soleil par l'interposition de la lune, ou celui de la lune par l'interposition de la terre. Chaque lunaison donnerait deux éclipses si l'orbite de la lune était dans le même plan que celui de la terre ; mais lui étant incliné de cinq degrés, les éclipses ne peuvent avoir lieu que lorsque la lune, en conjonction ou en opposition, se trouve aux nœuds, c'est-à-dire dans les points où le plan de son orbite coupe celui de l'orbite de la terre. (1) *Fig. 7*

(1) Cette inclinaison fait sortir la lune de 5° hors du plan de l'écliptique, et peut même lui donner une latitude de 23° 30' ; mais elle varie beaucoup et peut se réduire à 18° 30' à cause du déplacement de l'orbite lunaire par rapport à l'équateur.

DES ÉTOILES FIXES.

44. Les étoiles fixes sont des astres lumineux par eux-mêmes, et qui restent toujours dans la même position à l'égard du soleil ; on les reconnaît à une scintillation sensible. On les divise en sept classes, à raison de leur grandeur réelle ou apparente.

45. Le nombre des étoiles est incalculable ; la simple vue en fait découvrir cinq à six mille ; mais à l'aide d'un bon télescope, ou en compte près de cent millions.

46. Pour distinguer facilement les étoiles, on les divise en cent groupes ou *constellations*, dont les douze principales sont dans le zodiaque. Les signes qui partagent l'écliptique en 12 parties égales, chacune de 30°, portent les mêmes noms. La terre dans sa course annuelle se trouve successivement entre chacun de ces signes et le soleil.

47. L'éloignement des étoiles de la terre ne peut être calculé exactement ; on croit que les plus rapprochées de la terre en sont au moins quatre cent mille fois plus éloignées que le soleil.

48. On a pu calculer la hauteur du soleil et la distance des planètes et des comètes au soleil et à la terre, par le moyen de la *Parallaxe*, c'est-à-dire de l'angle formé au centre de l'astre par deux lignes dont l'une va au centre de la terre et l'autre à l'œil de l'observateur.

Signes du Zodiaque.

LE SOLEIL SEMBLE ENTRER DANS

|                              |                       |                    |                        |
|------------------------------|-----------------------|--------------------|------------------------|
| LE SOLEIL SEMBLE ENTRER DANS | Le Bélier ♈ .....     | 21 Mars.....       | } Signes du printemps. |
|                              | Le Taureau ♉ .....    | 20 Avril.....      |                        |
|                              | Les Jumeaux ♊ .....   | 22 Mai.....        |                        |
|                              | L'Écrevisse ♋ .....   | 22 Juin .....      | } Signes d'été.        |
|                              | Le Lion ♌ .....       | 23 Juillet.....    |                        |
|                              | La Vierge ♍ .....     | 23 Août .....      |                        |
|                              | La Balance ♎ .....    | 23 Septembre ..... | } Signes d'automne.    |
|                              | Le Scorpion ♏ .....   | 23 Octobre.....    |                        |
|                              | Le Sagittaire ♐ ..... | 22 Novembre.....   |                        |
|                              | Le Capricorne ♑ ..... | 22 Décembre .....  | } Signes d'hiver.      |
|                              | Le Verseau ♒ .....    | 20 Janvier .....   |                        |
|                              | Les Poissons ♓ .....  | 18 Février .....   |                        |

po  
 ara  
 laq  
 soit  
 2  
 par  
 Il  
 style  
 ce q  
 quer  
 heur  
 peut  
 en co  
 3°  
 trouv  
 En  
 jours  
 posé :  
 degré  
 degré  
 de la p  
 4° Q  
 du glo  
 Il fau  
 lieu d'u  
 lieu pro  
 5° Oc  
 Ayan  
 on fait t  
 l'on cher  
 lieu prop  
 les lies  
 de Lyon  
 6° Qu  
 c'est-à-d  
 quelqueo  
 Il faut  
 lieu le de  
 degrés  
 exemple,  
 7° Com  
 dire sa di

*Problèmes à résoudre par le moyen du globe terrestre.*

1<sup>o</sup> Comment faut-il placer le globe pour qu'il soit dans la même position que la terre dans l'espace ?

Il faut le placer de manière que l'écliptique qui y est tracé, arase l'horizon, c'est-à-dire la couronne qui porte le globe et sur laquelle sont figurés les signes du Zodiaque, et que le pôle arctique soit dirigé vers le nord.

2<sup>o</sup> Que faut-il faire pour connaître l'heure d'un lieu quelconque, par la connaissance de celle d'un lieu proposé ?

Il faut placer le lieu dont l'heure est connue sous le méridien, le style horaire sur l'heure donnée, et faire tourner le globe jusqu'à ce que le lieu proposé soit sous le méridien ; alors le style marquera l'heure demandée : c'est ainsi que l'on trouvera qu'il est 6 heures 40 minutes du soir à Malaca, lorsqu'il est midi à Paris. On peut encore résoudre ce problème par la différence des longitudes, en comptant 4 minutes par degré.

3<sup>o</sup> Comment peut-on désigner dans quel degré d'un signe se trouve le soleil en un jour proposé ?

En cherchant sur les échelles comparatives des degrés et des jours marqués sur l'horizon, à quel degré correspond le jour proposé : ainsi pour le 3 avril on trouve que le soleil est dans le 13<sup>me</sup> degré du Bélier. S'il s'agissait de trouver à quel jour répond un degré proposé d'un signe quelconque, l'opération serait l'inverse de la précédente.

4<sup>o</sup> Que faut-il faire pour donner à un lieu quelconque l'horizon du globe pour horizon rationnel ?

Il faut élever le pôle de l'hémisphère dans lequel se trouve ce lieu d'un nombre de degrés égal à celui qui désigne la latitude du lieu proposé. Pour Paris on élèvera le pôle de 48 degrés 50'.

5<sup>o</sup> Comment trouve-t-on les antipodes d'un lieu proposé ?

Ayant placé ce lieu sous le méridien et le style horaire sur midi, on fait tourner le globe jusqu'à ce que le style marque minuit, et l'on cherche sous le méridien le lieu qui a la même latitude que le lieu proposé, mais dans l'autre hémisphère ; ainsi on trouvera que les îles Oatham, près de la Nouvelle-Zélande, sont les antipodes de Lyon.

6<sup>o</sup> Que faut-il faire pour trouver la hauteur méridienne du soleil, c'est-à-dire sa distance à l'horizon pour un lieu et une époque quelconques ?

Il faut élever le pôle à la latitude du lieu, placer sous le méridien le degré du signe qui répond au jour proposé, et le nombre de degrés compris entre ce point et l'horizon sera la réponse : par exemple, on trouvera 42 degrés pour Lyon au 25 septembre.

7<sup>o</sup> Comment peut-on déterminer la déclinaison du soleil, c'est-à-dire sa distance à l'équateur, pour un jour proposé ?

Il faut placer sous le méridien le degré du signe qui répond à ce jour, et le nombre de degrés du méridien compris entre ce point et l'équateur sera la réponse. La déclinaison peut être boréale ou australe, selon que le signe sera au nord ou au midi de l'équateur : ainsi on trouvera que la déclinaison boréale du soleil est de 18° le 15 mai.

8° Que faut-il faire pour trouver l'ascension droite du soleil, c'est-à-dire sa distance au premier degré du Bélier, en un jour proposé ?

Il faut chercher le lieu du soleil dans l'écliptique, en ce jour, placer ce degré sous le méridien, et l'arc de l'équateur compris entre le premier degré du Bélier et le méridien, donnera la réponse ; par exemple, pour le 12 mai, on trouvera que l'ascension droite du soleil est de 50 degrés. On compte toujours d'occident en orient.

9° Comment peut-on déterminer l'heure où le soleil se lève ou se couche pour un lieu proposé et en un jour quelconque ?

Il faut élever le pôle à la latitude du lieu, placer sous le méridien le signe qui répond au jour proposé et le style horaire sur midi ; faire tourner le globe jusqu'à ce que le degré déterminé sur l'écliptique entre dans l'horizon ; alors le style marquera l'heure demandée ; ainsi on trouvera que le soleil se lève à Paris à 5 heures, le 20 avril.

10° Que faut-il faire pour trouver le plus long jour et la plus longue nuit pour un lieu proposé ?

Il faut élever le pôle à la latitude du lieu, placer le solstice d'été sous le méridien et le style sur midi ; faire tourner le globe jusqu'à ce que le point du solstice entre dans l'horizon ; le nombre d'heures que parcourra le style indiquera la moitié du plus long jour et par conséquent de la plus longue nuit : par exemple, on trouvera que le plus long jour pour Paris est de 16 heures ; à St. Pétersbourg, il est de 18 h. 30'.

11° Comment peut-on déterminer le plus long jour pour un lieu situé sous les zones glaciales ?

Il faut élever le pôle à la latitude du lieu proposé, faire tourner le globe, et compter le nombre des signes de l'écliptique, qui n'entrent pas dans l'horizon au point où le méridien le coupe vers le nord ; ainsi pour 80° de latitude on trouvera un jour de 4 mois et 1 tiers.

12° Que faut-il faire pour déterminer le jour où le soleil passe perpendiculairement sur un lieu proposé ?

Il faut observer sous quel degré du méridien passe ce lieu, en faisant tourner le globe, et le jour correspondant au degré de l'écliptique qui passe au même point sera la réponse ; ainsi on verra que le premier avril, le soleil passe perpendiculairement sur tous les lieux qui sont au 4<sup>me</sup> degré de latitude nord. Ce problème ne peut être appliqué qu'aux lieux situés sous la zone torride.

56.  
l'atme  
sans o  
57.  
la terr  
58.  
les pre  
de lum  
59.  
que no

DES PLANÈTES ET DES COMÈTES.

49. Les planètes sont des corps opaques qui reçoivent leur lumière du soleil, autour duquel ils tournent continuellement. Quelques planètes sont accompagnées dans leur mouvement par d'autres planètes secondaires, qu'on appelle *satellites* ou *lunes*, lesquelles tournent autour de leur planète principale.

50. Il y a onze planètes, savoir : Mercure, Vénus, la Terre, Mars, Vesta, Cérès, Pallas, Junon, Jupiter, Saturne, et Uranus ou Herschell.

51. Les planètes qui ont des satellites sont : 1° la Terre, qui en a un, c'est la lune ; 2° Jupiter, qui en a quatre ; 3° Uranus, qui en a six ; 4° Saturne, qui en a sept.

52. *Grosseur des Planètes.*— Le diamètre de Mercure est estimé à 1,180 lieues ; celui de Vénus à 2,785 ; celui de la Terre à 2,865 ; celui de Mars à 1,911 ; celui de Jupiter à 32,844 ; celui de Saturne à 13,500 ; celui d'Uranus à 13,000 ; celui de la lune à 727 ; les quatre autres planètes sont trop petites pour qu'on puisse déterminer assez exactement leur volume.

53. *Distances des planètes au soleil.*— Mercure en est à 14 millions de lieues, Vénus à 25, Mars à 53, Vesta à 82, Junon à 92, Cérès et Pallas à 95, Jupiter à 180, Saturne à 328, Uranus à 662, et la Terre à 34. Un boulet de canon qui ferait 6,000 toises par minute, emploierait vingt-cinq ans pour aller de la terre au soleil.

54. Mercure emploie 88 jours à faire sa révolution autour du soleil ; Vénus, 124 ; Mars, 1 an 322 jours ; Vesta, 3 ans 240 jours ; Jupiter, 11 ans 315 jours ; Saturne, 29 ans 174 jours ; Uranus, 84 ans ; et la Terre, 365 jours, 5 heures et 48 minutes.

55. Les comètes sont des globes opaques qui ne paraissent qu'à des époques fort éloignées, parce qu'ils décrivent autour du soleil une ellipse très-allongée. Comme les comètes ne paraissent que les unes après les autres, il est impossible d'en savoir le nombre. Jusqu'à présent, on en a observé environ cinq cent soixante-dix, dont cinq seulement ont paru plusieurs fois.

DES MÉTÉORES.

56. On appelle météores différents phénomènes produits dans l'atmosphère par les vapeurs et par les exhalaisons qui s'élèvent sans cesse de la terre.

57. L'atmosphère est une masse d'air et de vapeur qui environne la terre à une hauteur de quatorze à quinze lieues.

58. On distingue les météores *aériens*, les *aqueux* et les *ignés* ; les premiers sont composés d'air, les seconds d'eau, et les derniers de lumière.

59. L'air est un fluide élastique, compressible et transparent, que nous respirons et qui environne la terre.

80. Le vent est un mouvement de translation de l'air par lequel une certaine partie de l'atmosphère est ébranlée et poussée d'un lieu à un autre.

81. On appelle tourbillon des vents impétueux qui, rencontrant des obstacles, se resserrent et se précipitent sur la terre en tournoyant.

82. Le son est un mouvement de vibration qu'éprouve un corps sonore, lequel est porté par l'air au tympan de l'oreille.

83. On appelle nuages des amas de vapeur qui se rapprochent et se condensent par l'impulsion des vents, et se résolvent ordinairement en pluie, après avoir erré plus ou moins de temps dans l'atmosphère.

84. On appelle pluie des particules de vapeur réunies par l'absence du calorique ou chaleur, et dont le poids ne pouvant plus être soutenu par l'air, les précipite avec plus ou moins de vitesse, suivant la force du vent qui agite le nuage.

85. Le serein est une espèce de vapeur qui sort de la terre vers le coucher du soleil. L'air se refroidissant plus tôt que la terre, la chaleur en sort et enlève avec elle ces particules qui sont ordinairement malsaines.

86. On appelle rosée de petites particules de serein qui s'élèvent pendant la nuit, mais que l'air, dilaté par les premiers rayons du soleil, ne peut plus soutenir et qu'il laisse tomber en gouttelettes sur les plantes, les arbres, etc.

87. On appelle gelée blanche de petits glaçons fort déliés, formés de la rosée congelée.

88. On appelle brouillard des particules aqueuses réunies en quantité à la surface de la terre, et qui troublent la transparence de l'air. Elles paraissent surtout dans les lieux humides.

89. La neige est un amas de petites vapeurs fines, congelées au moment de leur condensation, et qui, réfléchissant la lumière, paraissent d'un blanc éclatant.

90. On appelle grêle des gouttes de pluie plus ou moins grosses, qui, passant par des régions froides, se gèlent en tombant.

91. On appelle trombe une colonne d'eau et d'air mue en tourbillon, et qui, par une extrémité, tient à un nuage, et par l'autre, à la surface de la mer ou d'une rivière.

92. Le feu est une matière ardente et lumineuse qui, mise en action, s'attache à certains corps, en désunit les parties et les résout en fumée, en flamme et en vapeur.

93. La lumière est un fluide élastique qui, agissant sur nos yeux, produit la clarté et nous fait voir les objets, sans qu'on puisse exprimer comment son action agit et se propage.

94. L'arc-en-ciel, qu'on appelle aussi *Iris*, est le bel arc qu'on aperçoit quelquefois en temps de pluie, offrant diverses couleurs; il est formé par les rayons du soleil que réfléchissent les gouttes de pluie contenues dans les nues.



75. On appelle étoiles tombantes des exhalaisons renfermées dans les nuages qui s'enflamment et paraissent comme des fusées ; quelquefois le feu parvient jusqu'à la terre, et y laisse des traces de la matière combustible qui l'alimentait.

76. On appelle tonnerre des explosions de nuages électrisés par le frottement des objets qu'ils rencontrent. On voit d'abord l'éclair, qui est la lumière d'une grande étincelle électrique ; ensuite on entend un bruit épouvantable, surtout s'il est répété par l'écho que forment les nuages, les maisons, les montagnes, etc.



# CONCOURS OU ORDRE

DBS DEMANDES À FAIRE AUX ÉLÈVES QUI ÉTUDIENT LA GÉOGRAPHIE.

## PREMIÈRE SECTION.

Le élèves qui étudient la Géographie seront divisés en quatre sections ; ceux de la première, c'est-à-dire les commençants, nommeront les objets que le maître ou le répétiteur leur montrera sur le Globe ou sur la Mappemonde, suivant le concours ci-dessous. Par exemple, le maître mettant la baguette sur le pôle arctique, le nommera et les élèves le répéteront à mesure qu'ils en seront avertis. Afin d'exciter davantage l'émulation, on pourra montrer et nommer plusieurs objets de suite et faire avancer de place les élèves qui les rediront le mieux.

Ceux de la seconde section nommeront de même les objets du second concours.

Ceux de la troisième désigneront eux-mêmes sur le Globe ou sur la Mappemonde les objets contenus dans les concours de la première et de la seconde section. Le maître dira, par exemple : montrez le pôle arctique, et l'enfant qui sera interrogé le montrera avec la baguette.

Ceux de la quatrième réciteront littéralement tout ce qui est en gros caractère.

## CONCOURS POUR LA PREMIÈRE SECTION.

- |                                                                          |                                                |
|--------------------------------------------------------------------------|------------------------------------------------|
| 1. Nommez le Pôle arctique.                                              | 15. La largeur de chacune des Zones tempérées. |
| 2. Le Pôle antarctique.                                                  | 13. La largeur de chacune des Zones glaciales. |
| 3. L'Equateur.                                                           | 17. Dites la largeur de la Zone torride.       |
| 4. Le Cercle polaire arctique.                                           | 18. La largeur de chacune des Zones tempérées. |
| 5. Id. antarctique.                                                      | 19. La largeur de chacune des Zones glaciales. |
| 6. Le Tropique du Cancer.                                                | 20. Montrez les 4 points cardinaux.            |
| 7. Id. du Capricorne.                                                    | 21. Nommez les 4 Points cardinaux.             |
| 8. Les Cercles de latitude.                                              | 22. Montrez l'Hémisphère boréal.               |
| 9. Id. de longitude.                                                     | 23. L'Hémisphère austral.                      |
| 10. Le premier méridien de la France, de l'Angleterre et des Etats-Unis. |                                                |
| 11. La Zone torride.                                                     |                                                |
| 12. Les Zones tempérées.                                                 |                                                |
| 13. Id. glaciales.                                                       |                                                |
| 14. La largeur de la Zone torride.                                       |                                                |

24. L'Hémisphère oriental.
25. Id. occidental.
26. L'Europe.
27. L'Asie.
28. L'Afrique.
29. L'Amérique Septentrionale
30. Id. Méridionale.
31. L'Océanie.
32. Suivez le contour de l'Europe.
33. Celui de l'Asie.
34. Celui de l'Afrique.
35. Celui de l'Amérique Mérid.
36. Id. Sept.
37. Celui de la Nouvelle-Hollande.
38. Montrez un continent.
39. Des îles.
40. Des Presqu'îles ou Péninsules.

41. Montrez un Isthme.
42. Une chaîne de montagnes.
43. Un volcan.
44. Montrez une Mer extérieure.
45. Une Mer intérieure.
46. Un Golfe.
47. Un Archipel.
48. Un Détroit.
49. Un Fleuve.
50. L'embouchure d'un Fleuve.
51. La rive droite d'un Fleuve.
52. La rive gauche d'un Fleuve.
53. Un Lac.
54. L'Océan Atlantique.
55. Le Grand Océan.
56. L'Océan Indien.
57. L'Océan Glacial arctique.
58. Id. antarctique.

**CONCOURS POUR LA SECONDE SECTION.**

**EUROPE.**

59. Montrez la Mer Blanche.
60. Id. Noire.
61. Id. du Nord.
62. Id. Méditerranée.
63. Id. Baltique.
64. Id. Adriatique
65. Id. Caspienne.
66. La Manche.
67. La Mer d'Azof.
68. Id. de Marmara.
69. L'Archipel.
70. L'Angleterre, et nommez sa capitale.
71. L'Ecosse, etc.
72. L'Irlande, etc.
73. Le Danemark, etc.
74. La Suède, etc.
75. La Norvège, etc.
76. La Russie, etc.
77. La Pologne, etc.
78. La France, etc.
79. La Suisse, et nommez ses villes principales.

80. La Hollande, et nommez sa capitale.
81. La Belgique, etc.
82. La Confédération de l'Allemagne du Nord, et nommez ses principales villes.
83. La Prusse, et nommez sa capitale.
84. L'Autriche, etc.
85. L'Espagne, etc.
86. Le Portugal, etc.
87. L'Italie, etc.
88. Le royaume de Naples, etc.
89. Les États de l'Eglise, etc.
90. Le Royaume Lombardo-Vénitien.
91. Montrez le Piémont, etc.
92. La Turquie d'Europe, etc.
93. La Grèce, etc.
94. L'Islande.
95. La Sicile.
96. La Corse.
97. Candie.
98. Les Îles Baléares.

99. La Sardaigne.
  100. Le Déroit de Gibraltar.
  101. La Presqu'île de la Morée.
  102. Id. de la Crimée.
  103. L'Isthme de Corinthe.
  104. Id. de Pérécop.
  105. Les Monts Dophrines.
  106. Le Volga, le plus grand fleuve d'Europe.
  107. Le Danube, 2me fleuve d'Europe.
  108. Le Rhin, 3me fleuve d'Europe.
- ASIE.
109. Montrez la Mer Rouge.
  110. Id. d'Aral.
  111. Id. de la Chine.
  112. Id. Morte.
  113. Le Golfe Persique.
  114. Id. du Bengal.
  115. La Sibérie.
  116. La Turquie d'Asie.
  117. La Palestine, et nommez sa capitale.
  118. L'Arabie, etc.
  119. La Perse, etc.
  120. L'Afghanistan, etc.
  121. Le Béloutchistan, etc.
  122. L'Indoustar, et nommez ses principales villes.
  123. L'Indo-Chine, etc.
  124. Le Japon, et nommez sa capitale.
  125. Montrez la Chine, etc.
  126. La Tartarie indép., etc.
  127. L'île de Chypre.
  128. Id. de Ceylan.
  129. Id. de Formose.
  130. Le Déroit d'Ormus.
  131. Id. de Bab-el-Mandeb.
  132. La Presqu'île de Malacca.
  133. Id. en-deçà du Gange.
  134. Id. au-delà du Gange.
  135. La grande muraille de la Chine.
  136. Le Gange.
  137. L'Indus.

138. Les Monts Ourals.

AFRIQUE.

139. Montrez l'Océan Atlantique.
140. La Mer des Indes.
141. La Méditerranée.
142. La Mer Rouge.
143. Le Canal de Mozambique.
144. Le Golfe de Guinée.
145. La Barbarie, et montrez les capitales des royaumes qu'elle compose.
146. La Sénégambie.
147. La Guinée Septentrionale.
148. La Guinée Méridionale.
149. Le Pays des Hottentots.
150. Le Cap de Bonne-Espérance.
151. Le Monomotapa.
152. Le Mozambique.
153. Le Zanguebar.
154. L'Abyssinie.
155. La Nubie.
156. L'Égypte.
157. La Cafrérie.
158. Le Soudan ou Nigritie.
159. Le Désert de Sahara.
160. Le Bilédulgèrid.
161. L'île de Madagascar.
162. Les Iles de Madère.
163. Les Canaries.
164. Les Iles du Cap-Vert.
165. L'île Ste. Hélène.
166. Id. Bourbon.
167. Id. de France.
168. Le fleuve du Nil.
169. Le Sénégal.
170. Montrez le Mont Atlas.

AMÉRIQUE SEPTENTRIONALE.

171. Montrez la Mer des Antilles.
172. Le Golfe du Mexique.
173. Id. de la Californie.
174. La Baie d'Hudson.
175. Id. de Baffin.
176. Les 5 principaux Lacs.
177. Les terres arctiques.
178. L'ex-Amérique Russe.
179. La Nouvelle-Bretagne.

- |                                                                           |                                                          |
|---------------------------------------------------------------------------|----------------------------------------------------------|
| 180. Les États-Unis, et nommez leur capitale.                             | 195. La Guyane.                                          |
| 181. Le Mexique, etc.                                                     | 196. Le Pérou, et nommez sa capitale.                    |
| 182. Le Guatemala, etc.                                                   | 197. Le Haut-Pérou.                                      |
| 183. Les îles des Grandes-Antilles, et nommez-les.                        | 198. Le Chili, etc.                                      |
| 184. Les îles des Petites-Antilles et nommez celles qui sont à la France. | 199. Le Brésil, etc.                                     |
| 185. L'île et le Banc de Terre-Neuve.                                     | 200. Le Paraguay, etc.                                   |
| 186. Le Déroit de Behring.                                                | 201. La Plata, etc.                                      |
| 187. Le Fleuve St. Laurent.                                               | 202. La Patagonie.                                       |
| 188. Le Mississippi.                                                      | 203. Le Déroit de Magellan.                              |
| 189. L'Isthme de Panama.                                                  | 204. Le Fleuve des Amazones, le premier fleuve du monde. |
| 190. Les Monts Rocheux, Andes ou Cordillères.                             | 205. Les Cordillères ou Andes Océaniques.                |
| AMÉRIQUE MÉRIDIONALE.                                                     |                                                          |
| 191. Montrez l'Océan Atlantique                                           | 206. Montrez le Grand Archipel Indien.                   |
| 192. Le Grand Océan.                                                      | 207. Nommez les principales îles qui le composent.       |
| 193. Le Golfe de Panama.                                                  | 208. L'Australie ou Nouvelle-Hollande.                   |
| 194. La Colombie, et nommez sa capitale.                                  | 209. La Polynésie.                                       |
|                                                                           | 210. Le Déroit de Cork.                                  |
|                                                                           | 211. Le Déroit de la Sonde.                              |

### CONCOURS POUR LA TROISIÈME SECTION. (1)

1. Qu'est-ce que la Géographie.—2. Quelle est la forme de la terre.—3. La terre est-elle immobile.—4. De quoi se sert-on pour représenter la terre.—5. Qu'est-ce que le globe terrestre.—6. Qu'appelle-t-on cartes géographiques.—7. Qu'est-ce que la carte appelée mappemonde.—8. Qu'entend-on par cartes générales et par cartes particulières.—9. Où sont placés les quatre points cardinaux dans toute carte géographique.—10. Qu'appelle-t-on s'orienter.

#### DES LATITUDES.

11. Qu'entend-on par degrés de latitude.—12. Quelle est la valeur d'un degré de latitude.—13. Combien y a-t-il de degrés de latitude d'un pôle à l'autre.

#### DES LONGITUDES.

14. Qu'entend-on par longitude.—15. Qu'appelle-on premier méridien.—16. Comment sont déterminés les degrés de longitude.—17. Quelle est la distance de ces cercles.—18. À quoi servent la longitude et la latitude.—19. Comment peut-on déterminer la position d'une ville sur la carte, connaissant sa longitude et sa

(1) Le concours de la troisième section consiste dans la démonstration des deux précédents.

latitude.—20. Comment trouve-t-on sur une carte la distance d'un lieu à un autre.

#### DÉFINITIONS DES TERMES DE GÉOGRAPHIE.

21. Que peut-on d'abord considérer sur le globe terrestre.—22. Quels noms prennent les différentes parties de la terre.—23. Qu'est-ce qu'un continent.—24. Qu'est-ce qu'une île.—25. Qu'est-ce qu'une presqu'île ou péninsule.—26. Qu'est-ce qu'un isthme.—27. Qu'est-ce qu'un cap ou pointe.—28. Qu'est-ce qu'une côte.—29. Qu'est-ce qu'une montagne.—30. Qu'appelle-t-on volcan.—31. Qu'appelle-t-on vallée ou bassin.—32. Qu'est-ce qu'un plateau.—33. Qu'est-ce qu'un désert.—34. Qu'appellez-vous tunnel.

#### EXPLICATION DES TERMES QUI ONT RAPPORT AUX EAUX.

35. Quel nom donne-t-on à cette grande étendue d'eau qui couvre la plus grande partie du globe.—36. Quels noms donne-t-on aux différentes subdivisions de la mer et des eaux par rapport aux terres qu'elles baignent.—37. Qu'est-ce qu'un golfe.—38. Qu'est-ce qu'un archipel.—39. Qu'est-ce qu'un détroit.—40. Qu'est-ce qu'une rade.—41. Qu'est-ce qu'un écueil ou récif.—42. Qu'est-ce qu'un courant.—43. Qu'est-ce qu'une rivière.—44. Qu'est-ce qu'une cataracte ou cascade.—45. Qu'est-ce qu'un canal.—46. Qu'est-ce qu'un torrent.—47. Qu'est-ce qu'un lac.—48. Qu'est-ce qu'un banc ou bas-fonds.—49. Qu'est-ce qu'un port.

#### DIVISION DES MERS.

50. Comment divise-t-on les mers.—51. Combien y a-t-il de mers extérieures.—52. Combien compte-t-on de mers intérieures principales.

#### DIVISION DE LA TERRE.

53. Comment divise-t-on la terre.—54. Comment se divise l'Amérique Septentrionale.—55. Comment se divise l'Amérique Méridionale.—56. Comment divise-t-on l'Europe.—57. Comment divise-t-on l'Asie.—58. Comment divise-t-on l'Afrique.—59. Comment se divise l'Océanie.

#### POPULATION DE LA TERRE, RELIGIONS, GOUVERNEMENTS, ETC.

60. Quelle est la population de la terre.—61. Quelles sont les principales religions.—62. Quelles sont les couleurs qui distinguent les hommes.—63. Quels sont les principaux gouvernements.

#### AMÉRIQUE.

1. Quelles sont les bornes de l'Amérique.—2. Donnez-nous quelques notions historiques sur l'Amérique.—3. Quelle est l'étendue

de  
qu  
son  
bat  
Qu  
10.  
prin  
les  
riqu  
que

11  
Com

17  
Sept

18  
Donn  
Faites

21.  
Faites  
maux.  
—27.  
—29.  
Richel  
autres  
lacs du  
mirs de  
Quelles  
comté  
mêmes  
Canada  
lement  
Provinc  
Québec  
—44. F  
tion du  
Bas-Car  
—47. F  
Donner

de l'Amérique.—4. Faites-nous la description générale de l'Amérique.—5. Combien compte-t-on de détroits dans l'Amérique.—6. Quels sont les prinpaux golfes de l'Amérique.—7. Nommez les principales baies.—8. Comment peut-on diviser les îles de l'Amérique.—9. Quelles sont les presqu'îles les plus remarquables de l'Amérique.—10. Combien compte-t-on de caps en Amérique.—11. Nommez les principales chaînes de montagnes de l'Amérique.—12. Quels en sont les principaux volcans.—13. Nommez les principaux lacs de l'Amérique.—14. Combien compte-t-on de principaux fleuves en Amérique.

#### AMÉRIQUE SEPTENTRIONALE.

15. Comment l'Amérique Septentrionale est-elle bornée.—16. Comment l'Amérique Septentrionale est-elle divisée.

#### POSSESSIONS BRITANNIQUES.

17. Quelles sont les possessions Britanniques dans l'Amérique Septentrionale.

#### PUISSANCE DU CANADA.

18. Quelles sont les bornes de la Puissance du Canada.—19. Donnez-nous quelques notions historiques sur le Canada.—20. Faites-nous la description générale du Canada.

#### PROVINCE DE QUÉBEC.

21. Quelles sont les bornes de la Province de Québec.—22. Faites-nous connaître le climat de cette Province.—23. Ses animaux.—24. Ses minéraux.—25. Son commerce.—26. Ses montagnes.—27. Ses rivières.—28. Faites-nous connaître la rivière Outaouais.—29. Le Saint-Maurice.—30. Le Saguenay.—31. Le Chambly ou Richelieu.—32. Le Saint-François.—33. La Chaudière, et quelques autres rivières moins importantes.—34. Quels sont les principaux lacs du Bas-Canada.—35. Ses îles.—36. Ses canaux.—37. Ses chemins de fer.—38. Ses beautés naturelles et ses points de vue.—39. Quelles sont les divisions de la Province de Québec. Où est situé le comté de Gaspé, et quelles sont les bornes de ce comté. (*Faites les mêmes questions à chaque comté.*)—40. Comment les comtés du Bas-Canada sont-ils représentés aux Communes Fédérales et dans le Parlement Local.—41. Comment est organisé le Parlement Local de la Province de Québec.—42. Quelle est la population de la Province de Québec.—43. Que comprend la Province ecclésiastique de Québec.—44. Faites-nous connaître les principaux établissements d'éducation du Bas-Canada.—45. Comment nomme-t-on les Sauvages du Bas-Canada.—46. Quelle est la capitale de la Province de Québec.—47. Faites-nous la description de la cité de Montréal.—48. Donnez-nous quelques détails sur les autres villes du Bas-Canada.

PROVINCE D'ONTARIO.

49. Quelles sont les bornes de la Province d'Ontario.—50. Faites-nous connaître le climat, le sol, les productions et les animaux du Haut-Canada.—51. Quelles sont les montagnes du Haut-Canada.—52. Ses lacs.—53. Ses rivières.—54. Ses canaux.—55. Ses chemins de fer.—56. Ses îles.—57. Comment est divisée la Province d'Ontario.—58. Comment se divise cette province par rapport à sa représentation au Sénat fédéral.—59. En combien de comtés se divise le Haut-Canada.—60. De quoi se compose le Parlement Provincial du Haut-Canada.—61. Quelle est la population d'Ontario.—62. Quelle est la religion dominante dans la Province d'Ontario, et faites-nous connaître les principaux établissements d'éducation de cette province.—63. De quoi se compose la Province ecclésiastique d'Ontario.—64. Quelle est la capitale de la Province d'Ontario.—65. Quelles sont les autres villes de cette Province.

NOUVEAU-BRUNSWICK.

66. Comment le Nouveau-Brunswick est-il borné.—67. Donnez-nous quelques notions historiques sur cette province.—68. Faites-nous la description générale de cette contrée.—69. Quelles sont la population et la religion du Nouveau-Brunswick.—70. Nommez les principales villes du Nouveau-Brunswick.

NOUVELLE-ÉCOSSE.

71. Comment la Nouvelle-Écosse est-elle bornée.—72. Donnez-nous quelques notions historiques sur cette province.—73. Comment est gouvernée la Nouvelle-Écosse.—74. Faites-nous la description générale de cette province.—75. Quelles sont la population et la religion de cette contrée.—76. Nommez les principales villes de la Nouvelle-Écosse.

ILE DU PRINCE-ÉDOUARD

77. Faites-nous la description générale de l'Île du Prince-Édouard.—78. Quel est le gouvernement de cette île.—79. Quelle en est la capitale.

TERRENEUVE.

80 et 81. Faites-nous la description générale de Terre-Neuve.—82. Quelle est la population de l'Île de Terre-Neuve.—83. Quelle est la forme du gouvernement de cette île.—84. Quelles sont sa capitale et ses autres villes.

NOUVELLE-BRETAGNE.

85. Que comprend la Nouvelle-Bretagne.—Faites-nous la description de cette contrée.—86. Qu'avez-vous à dire sur le Territoire

de la  
Nord-  
Roug  
lacs d  
de cet

91. 1  
Quelle  
capital  
et son

95. D  
—96. F  
Commen

98. Co  
quelques  
la descrip  
Unis sont  
Donnez-n  
Hampshir  
Sur Rhod

109. No  
ques déta  
Sur la Pen

114. No  
détails sur  
Sur la Virg  
line du Sud  
l'Alabama.

125. Cor  
notions his  
générale de  
Texas.

129. Que  
quelques dé  
Tennessee.—  
l'Illinois.—  
le Wisconsin  
l'Orégon.—

143. Fait  
Comment le  
quelques no



de la Baie d'Hudson.—87. Qu'avez-vous à dire sur le Territoire du Nord-Ouest.—88. Faites-nous connaître le Territoire de la Rivière Rouge.—89. Quels sont les principales rivières et les principaux lacs de la Nouvelle-Bretagne.—90. En quoi consiste le commerce de cette contrée, et quelle en est la population.

COLOMBIE ANGLAISE ET VANCOUVER.

91. Faites-nous la description générale de cette colonie.—92. Quelle est la principale rivière de la Colombie.—93. Quelle est la capitale de cette colonie.—94. Faites-nous connaître sa population et son gouvernement.

GROENLAND.

95. Donnez-nous quelques notions historiques sur le Groënland.—96. Faites-nous la description générale de cette contrée.—97. Comment le Groënland est-il divisé.

ETATS-UNIS.

98. Comment les Etats-Unis sont-ils bornés.—99. Donnez-nous quelques notions historiques sur les Etats-Unis.—100. Faites-nous la description générale de cette contrée.—101. Comment les Etats-Unis sont-ils divisés.—102. Nommez les Etats-Unis de l'Est.—103. Donnez-nous quelques détails sur l'Etat du Maine.—104. Sur New-Hampshire.—105. Sur Vermont.—106. Sur Massachusetts.—107. Sur Rhode-Island.—108. Sur Connecticut.

109. Nommez les Etats-Unis du Milieu.—110. Donnez-nous quelques détails sur l'Etat de New-York.—111. Sur New-Jersey.—112. Sur la Pensylvanie.—113. Sur Delaware.

114. Nommez les Etats du Sud.—115. Donnez-nous quelques détails sur le Maryland.—116. Sur le District de Columbia.—117. Sur la Virginie.—118. Sur la Caroline du Nord.—119. Sur la Caroline du Sud.—120. Sur la Géorgie.—121. Sur la Floride.—122. Sur l'Alabama.—123. Sur le Mississipi.—124. Sur la Louisiane.

125. Comment le Texas est-il borné.—126. Donnez-nous quelques notions historiques sur le Texas.—127. Faites-nous la description générale de cette contrée.—128. Nommez les principales villes du Texas.

129. Que comprennent les Etats de l'Ouest.—130. Donnez-nous quelques détails sur l'Ohio.—131. Sur le Kentucky.—132. Sur le Tennessee.—133. Sur le Michigan.—134. Sur l'Indiana.—135. Sur l'Illinois.—136. Sur le Missouri.—137. Sur l'Arkansas.—138. Sur le Wisconsin.—139. Sur l'Iowa.—140. Sur la Californie.—141. Sur l'Orégon.—142. Sur le Minesota.

143. Faites-nous connaître les territoires des Etats-Unis.—144. Comment le territoire d'Alaska est-il borné.—145. Donnez-nous quelques notions historiques sur ce territoire.—146. Faites-nous

—50.  
ani-  
haut-

—55.

Pro-

pport

omtés

ement

ntario.

ntario.

ication

clésiast-

ntario.

Donnez-  
Faites-  
sont la  
mmez les

Donnez-  
73. Com-  
s la des-  
population  
ales villes

u Prince-  
79. Quelle

reneuve.—  
Quelle est  
nt sa capi-

ous la des-  
e Territoire

la description générale du territoire d'Alaska.—147. Quelles sont les îles qui dépendent de ce territoire.—148. Dites-nous quelques mots sur l'état de la religion et de l'éducation aux États-Unis.

MEXIQUE.

149. Comment le Mexique est-il borné.—150. Donnez-nous quelques notions historiques sur le Mexique.—151. Faites-nous la description générale de cette contrée.—152. Comment le Mexique est-il divisé.—153. Quelle est la population du Mexique.—154. Nommez les principales villes du Mexique.

GUATIMALA.

155. Comment le Guatemala est-il borné.—156. Donnez-nous quelques notions historiques sur le Guatemala.—157. Faites-nous la description générale de cette contrée.—158. Comment le Guatemala est-il divisé.—159. Nommez les principales villes du Guatemala.

ILES DE L'AMÉRIQUE DU NORD.

160. Quelles sont les îles du golfe St. Laurent.—161. Comment nomme-t-on les îles situées dans le golfe du Mexique.—162. Donnez-nous quelques notions historiques sur les Antilles.—163. Faites-nous la description générale des Antilles.—164. A qui appartiennent les Antilles.—165. Où sont situées les Lucayes.—166. Nommez les Grandes Antilles.—167. Donnez quelques détails sur les Petites Antilles.—168. Nommez les îles sous le vent.

AMÉRIQUE MÉRIDIONALE.

169. Comment l'Amérique Méridionale est-elle bornée.

COLOMBIE.

170. Comment la Colombie est-elle bornée.—171. Donnez-nous quelques notions historiques sur la Colombie.—172. Faites-nous la description générale de la Colombie.—173. Comment la Colombie se divise-t-elle.—174. Nommez les principales villes de la Colombie.

GUYANE.

175. Donnez-nous quelques notions historiques sur la Guyane.—176. Faites-nous la description générale de cette contrée.—177. Comment la Guyane est-elle divisée.—178. Nommez les principales villes de la Guyane.

BRÉSIL.

179. Comment le Brésil est-il borné.—180. Donnez-nous quelques notions historiques sur le Brésil.—181. Faites-nous la description

générale de  
183. Nom

184. Com  
notions hist  
générale de  
—188. Nom

189. Com  
quelques noti  
la description  
Pérou est-il di  
Pérou.

194. Comme  
quelques notion  
une description  
ciples villes de  
sur la républiqu

199. Comme  
quelques notions  
nous une descrip  
république du B  
principales villes

204. Qu'est-ce  
historiques sur le  
de cette contrée.—  
les principales vil

209. Qu'est-ce  
tion générale de c  
chaines de montag  
les plus grands fie  
214. Nommez les  
215. Quels sont se  
cap le plus remarq

générale de cette contrée.—182. Comment le Brésil est-il divisé.—  
183. Nommez les principales villes du Brésil.

PÉROU.

184. Comment le Pérou est-il borné.—185. Donnez-nous quelques  
notions historiques sur le Pérou.—186. Faites-nous la description  
générale de cette contrée.—187. Comment le Pérou est-il divisé.  
—188. Nommez les principales villes du Pérou.

HAUT-PÉROU OU BOLIVIE.

189. Comment le Haut-Pérou est-il borné.—190. Donnez-nous  
quelques notions historiques sur le Haut-Pérou.—191. Faites-nous  
la description générale de cette contrée.—192. Comment le Haut-  
Pérou est-il divisé.—193. Nommez les principales villes du Haut-  
Pérou.

PARAGUAY.

194. Comment le Paraguay est-il borné.—195. Donnez-nous  
quelques notions historiques sur le Paraguay.—196. Faites-nous  
une description générale de cette contrée.—197. Nommez les prin-  
cipales villes du Paraguay.—198. Donnez-nous quelques détails  
sur la république de l'Uruguay.

BUÉNOS-AYRES.

199. Comment la Buénos-Ayres est-il borné.—200. Donnez-nous  
quelques notions historiques sur le Buénos-Ayres.—201. Faites-  
nous une description générale de cette contrée.—202. Comment la  
république du Buénos-Ayres est-elle divisée.—203. Nommez les  
principales villes du Buénos-Ayres.

CHILI.

204. Qu'est-ce que le Chili.—205. Donnez-nous quelques notions  
historiques sur le Chili.—206. Faites-nous la description générale  
de cette contrée.—207. Comment se divise le Chili.—208. Nommez  
les principales villes du Chili.

PATAGONIE.

209. Qu'est-ce que la Patagonie.—210. Faites-nous la descrip-  
tion générale de cette contrée.—211. Quelles sont les principales  
chaines de montagnes de l'Amérique Méridionale.—212. Quels sont  
les plus grands fleuves.—213. Quelles sont les principales îles.—  
214. Nommez les principaux détroits de l'Amérique Méridionale.—  
215. Quels sont ses golfes.—216. Montrez le principal isthme et le  
cap le plus remarquable de l'Amérique Méridionale.

EUROPE.

217. Comment l'Europe est-elle bornée.—218. Faites-nous la description générale de l'Europe.—219. Comment se divise l'Europe.—220. Quelle est la population de l'Europe.—221. Quelles sont les principales îles de l'Europe.—222. Et les presqu'îles.—223. Nommez les isthmes de l'Europe.—224. Et les principaux caps.—225. Quelles sont les principales chaînes de montagnes.—226. Combien compte-t-on de volcans en Europe.—227. Quels sont les principaux golfes.—228. Combien y a-t-il d'archipels en Europe.—229. Quels sont les principaux détroits de l'Europe.—230. Nommez les principaux fleuves de l'Europe.—231. Combien compte-t-on de lacs en Europe.

FRANCE.

232. Comment la France est-elle bornée.—233. Donnez-nous quelques notions historiques sur la France.—234. Comment la France est-elle divisée.—235. Quelle est la forme du gouvernement français.—236. Nommez les principaux ports de la France.—237. Quels sont les principaux canaux de la France.—238. Nommez les principales chaînes de montagnes de la France.—239. Quelles sont les possessions françaises hors de l'Europe.—240. Nommez les principales villes de France.

ILES BRITANNIQUES.

241. Comment l'Angleterre est-elle bornée.—242. Donnez-nous quelques notions historiques sur l'Angleterre.—242 bis. Faites-nous connaître le gouvernement des Îles Britanniques.—243. Faites-nous la description générale de cette contrée.—244. Quelles sont les principales rivières qui arrosent l'Angleterre.—245. Quels sont les principaux canaux.—246. Comment l'Angleterre est-elle divisée.—247. Quelle est la population des Îles Britanniques.—248. Nommez les principales villes de l'Angleterre.—249. Nommez les possessions Anglaises hors de l'Europe.—250. Quelles sont les îles qui dépendent de l'Angleterre.

ÉCOSSE.

251. Comment l'Écosse est-elle bornée.—252. Faites-nous la description générale de cette contrée.—253. Nommez les îles qui dépendent de l'Écosse.—254. Nommez les principales villes de l'Écosse.

IRLANDE

255. Où est située l'Irlande.—256. Faites-nous la description générale de cette contrée.—257. Comment l'Irlande est-elle divisée.—258. Nommez les principales villes d'Irlande.

25  
quel  
quoi  
du ro  
264,  
sont l

266  
ques r  
Danem  
produ  
Danem  
de l'Eu

272.  
nous q  
Comme  
duction  
villes de  
Russie.

278.  
quelques  
populati  
cette co

283.  
quelques  
divise la  
royaume  
villes du  
lation de  
contrée.  
Commen  
notions h  
villes de

293. O  
quelques  
divise la  
Hollande

SUÈDE, NORWÈGE ET LAPONIE.

259. Comment ces états sont-ils bornés.—260. Donnez-nous quelques notions historiques sur la Suède et la Norwège.—261. De quoi se composent les Etats de la Suède.—262. Quelle est l'étendue du royaume de Suède.—263. Quelles sont les productions de ce pays. 264. Nommez les principales villes de ce royaume.—265. Quelles sont les principales îles dépendantes de la Suède.

DANEMARK.

266. Comment cet état est-il borné.—267. Donnez-nous quelques notions historiques sur le Danemark.—268. Que comprend le Danemark et quelle est son étendue.—269. En quoi consistent les productions du Danemark.—270. Nommez les principales villes du Danemark.—271. Quelles sont les possessions du Danemark hors de l'Europe.

RUSSIE D'EUROPE.

272. Comment la Russie d'Europe est-elle bornée.—273. Donnez-nous quelques notions historiques sur la Russie d'Europe.—274. Comment se divise la Russie d'Europe.—275. Quelles sont les productions de cette vaste contrée.—276. Nommez les principales villes de la Russie.—277. Quelles sont les autres possessions de la Russie.

278. Comment la Pologne est-elle bornée.—279. Donnez-nous quelques notions historiques sur la Pologne.—280. Quelle est la population de cette province.—281. Quelles sont les productions de cette contrée.—282. Nommez les principales villes de la Pologne.

PRUSSE.

283. Comment la Prusse est-elle bornée.—284. Donnez-nous quelques notions historiques sur la Prusse.—285. Comment se divise la Prusse, et donnez-nous quelques notions sur le ci-devant royaume de Hanovre.—286. Faites-nous connaître les principales villes du ci-devant royaume de Hanovre.—287. Quelle est la population de la Prusse.—288. Quelles sont les productions de cette contrée.—289. Nommez les principales villes de la Prusse.—290. Comment la Saxe est-elle bornée.—291. Donnez-nous quelques notions historiques sur ce pays.—292. Nommez les principales villes de la Saxe.

HOLLANDE.

293. Comment la Hollande est-elle bornée, et donnez-nous quelques notions historiques sur ce pays.—294. Comment se divise la Hollande.—295. A combien s'élève la population de la Hollande.—296. Quelles sont les productions de la Hollande.—

297. Nommez les principales villes de la Hollande.—298. Et ses principales îles.—299. Quelles sont les possessions hollandaises hors de l'Europe.

BELGIQUE.

300. Comment la Belgique est-elle bornée.—301. Donnez-nous quelques notions historiques sur la Belgique.—302. Comment se divise la Belgique.—303. Quelle est la population de la Belgique.—304. Quelles sont les productions de la Belgique.—305. Nommez les principales villes de la Belgique.

GRAND DUCHÉ DE BADE.

306. Faites-nous connaître les bornes, le climat, les productions et la population du grand duché de Bade.—307. Nommez les principales villes de ce duché.

WURTEMBERG (royaume de).

308. Comment le Wurtemberg est-il borné.—309. Donnez-nous quelques notions historiques sur le Wurtemberg.—310. Nommez les principales villes du Wurtemberg.

BAVIÈRE (royaume de).

311. Comment la Bavière est-elle bornée.—312. Donnez-nous quelques notions historiques sur la Bavière.—313. Nommez les principales villes de la Bavière.

AUTRICHE.

314. Comment cet empire est-il borné.—315. Donnez-nous quelques notions historiques sur l'Autriche.—316. Comment se divise l'empire d'Autriche.—317. Quelle est la population de l'Autriche.—318. Quelles sont les productions de l'Autriche.—319. Nommez les principales villes de l'Autriche.

SUISSE.

320. Comment la Suisse est-elle bornée.—321. Donnez-nous quelques notions historiques sur la Suisse.—322. Quelles sont les productions de la Suisse.—323. Quelle est la population de la Suisse.—324. Nommez les principales villes de la Suisse.

ESPAGNE.

325. Comment l'Espagne est-elle bornée.—326. Donnez-nous quelques notions historiques sur l'Espagne.—327. Comment se divise l'Espagne.—328. Quelle est la population de l'Espagne.—329. Quelles sont les productions de l'Espagne.—330. Nommez les

pr  
34  
l'Eu

que  
le l  
Qu  
cip  
l'Eu

34  
ques  
—34  
prod

34  
daign  
nous c  
est la  
villes

350.  
notions  
du roy  
villes.  
nuc

354.  
les prin  
356.  
les prin  
358.  
Nomme  
360.

361.  
Donnez  
Nommez  
nous que

principales villes de l'Espagne.—331. Quelles sont les îles qui dépendent de l'Espagne.—332. Que possède l'Espagne hors de l'Europe.

PORTUGAL.

333. Comment le Portugal est-il borné.—334. Donnez-nous quelques notions historiques sur le Portugal.—335. Comment se divise le Portugal.—336. Quelle est la population de ce royaume.—337. Quelles sont les productions du Portugal.—338. Nommez les principales villes du Portugal.—339. Que possède le Portugal hors de l'Europe.

ITALIE.

340. Comment l'Italie est-elle bornée.—341. Donnez-nous quelques notions historiques sur l'Italie.—342. Comment se divise l'Italie.—343. Quelle est la population de l'Italie.—344. Quelles sont les productions de l'Italie.

SARDAIGNE.

345. Quels sont les états qui composaient le royaume de Sardaigne.—346. Comment ce royaume était-il borné.—347. Donnez-nous quelques notions historiques sur la Sardaigne.—348. Quelle est la population de ce royaume.—349. Nommez les principales villes de la Sardaigne.

LOMBARDO-VÉNITIEN (Royaume).

350. Où ce royaume est-il situé.—351. Donnez-nous quelques notions historiques sur ce royaume.—352. Quelle est la population du royaume Lombardo-Vénitien.—353. Nommez-en les principales villes.

DUCHÉS DE PARME, DE MODÈNE, DE TOSCANE ET DE LUQUES.

354. De quoi le Duché de Parme était-il composé.—355. Nommez les principales villes de ce duché.

356. De quoi le Duché du Modène était-il composé.—357. Nommez les principales villes de ce duché.

358. De quoi le grand Duché de Toscane était-il composé.—359. Nommez les principales villes de ce duché.

360. Quelle est la capitale du duché de Lucques.

ÉTATS DE L'ÉGLISE.

361. De quoi les Etats de l'Eglise étaient-ils composés.—362. Donnez-nous quelques notions historiques sur ces Etats.—363. Nommez les principales villes des Etats de l'Eglise.—364. Donnez-nous quelques détails sur la petite république de St. Marin.

DEUX-SICILES (royaume des).

365. De quoi le royaume des Deux-Siciles était-il composé.—366. Donnez-nous quelques notions historiques sur ce royaume.—367. Quelle est la population du royaume des Deux-Siciles.—368. Nommez les principales villes de ce royaume.—369. Où est située la Sicile.—370. Et les îles de Lipari.—371. Donnez-nous quelques détails sur l'île de Malte.

TURQUIE D'EUROPE.

372. Comment la Turquie d'Europe est-elle bornée.—373. Donnez-nous quelques notions historiques sur la Turquie d'Europe.—374. Qu'est-ce que l'Archipel ou Mer Égée.—375. Quelles sont les productions de la Turquie.—376. Comment se divise la Turquie.—377. Quelle est la population de la Turquie.—378. Nommez les principales villes de la Turquie d'Europe.

DE LA GRÈCE.

379. Qu'est-ce que la Grèce.—380. Donnez-nous quelques notions historiques sur la Grèce.—381. Quelle est la population de la Grèce.—382. Nommez les principales villes de la Grèce.

ILES IONIENNES, OU RÉPUBLIQUE DES SEPT ÎLES.

383. Où les îles Ioniennes sont-elles situées.

ASIE.

384. Comment l'Asie est-elle bornée.—385. Comment se divise l'Asie.—386. Donnez-nous quelques notions historiques sur l'Asie.—387. Quelle est la population de l'Asie.—388. Quelles sont les productions de l'Asie.—389. Combien compte-t-on de presque-îles en Asie.—390. Nommez les principaux caps.—391. Et les principales montagnes.—392. Quels sont les principaux golfes.—393. Nommez les principaux archipels.—394. Quels sont les principaux détroits.—395. Nommez les principaux fleuves.—396. Quels sont les principaux lacs de l'Asie.

TURQUIE D'ASIE.

397. Comment la Turquie d'Asie est-elle bornée.—398. Donnez-nous quelques notions historiques sur la Turquie d'Asie.—399. Comment se divise la Turquie d'Asie.—400. Quelle est la population de la Turquie d'Asie.—401. Nommez les principales villes de la Turquie d'Asie.—402. Nommez les principales îles de l'Archipel dépendant de la Turquie d'Asie.



ARABIE.

403. Comment ce pays est-il borné.— 404. Donnez-nous quelques notions historiques sur l'Arabie.— 405. Quelle est la population de l'Arabie.— 406. Comment l'Arabie est-elle divisée.— 407. Quelle est la forme du gouvernement de ces contrées.

PERSE.

408. Comment la Perse est-elle bornée.— 409. Donnez-nous quelques notions historiques sur la Perse.— 410. Comment se divise la Perse.— 411. Quelle est la population de la Perse.— 412. Quelles sont les productions de la Perse.— 413. Nommez les principales villes de cette contrée.

AFGHANISTAN OU ROYAUME DE CABOUL.

414. Comment l'Afghanistan est-il borné.— 415. Donnez-nous quelques notions historiques sur ce royaume.— 416. Nommez les principales villes de cette contrée.

BÉLOUTCHISTAN.

417. Comment le Béloutchistan est-il borné.— 418. Donnez-nous quelques notions historiques sur le Béloutchistan.— 419. Nommez les principales villes de cette contrée.

INDOUSTAN, OU INDE EN DEÇA DU GANGE (ancien Mongol).

420. Comment l'Indoustan est-il borné.— 421. Donnez-nous quelques notions historiques sur l'Indoustan.— 422. Quelle est la population de l'Indoustan.— 423. Quand le christianisme fut-il prêché dans l'Indoustan.— 424. Quelles sont les productions de ces contrées.— 425. Comment cette contrée est-elle divisée.— 426. Nommez les états indépendants.— 427. Nommez les états tributaires ou alliés des Anglais.— 428. Comment se divisent les possessions Anglaises.— 429. Quelles sont les possessions Françaises.— 430. Quelles sont les possessions Danoises.— 431. Quelles sont les possessions Portugaises.

INDO-CHINE, OU INDE AU-DELA DU GANGE.

432. Qu'appelle-t-on Indo-Chine.— 433. Que comprend l'Indo-Chine.— 434. Donnez-nous quelques notions historiques sur l'Indo-Chine.— 435. Quelle population donne-t-on à ces divers états.— 436. Où est situé le royaume d'Assam.— 437. Qu'est-ce que l'empire de Birman.— 438. Nommez les principales villes de l'empire de Birman.— 439. Qu'est-ce que le royaume de Siam.— 440. Où est située la presqu'île de Malacca.— 441. Où est situé l'empire d'Annam.

EMPIRE CHINOIS.

442. Quelles sont les bornes de l'empire Chinois.— 443. Donnez-nous quelques notions historiques sur l'empire Chinois.— 444. De quoi l'empire Chinois est-il formé.— 445. Qu'est-ce que la Tartarie Chinoise.— 446. Comment nomme-t-on la partie orientale de la Tartarie Chinoise.— 447. Qu'est-ce que la petite Bucharie.— 448. Qu'est-ce que le Thibet.— 449. Qu'est-ce que le Boutan.

CHINE.

450. Comment la Chine est-elle bornée.— 451. Donnez-nous quelques notions historiques sur la Chine.— 452. Quelles sont les productions de la Chine.— 453. Nommez les principales villes de la Chine.— 454. Qu'est-ce que la Corée.— 455. Nommez les principales îles de la Chine.

TARTARIE INDÉPENDANTE.

456. Qu'est-ce que la Tartarie Indépendante.— 457. Donnez-nous quelques notions historiques sur ce pays.— 458. Quelle est la population de cette vaste région.— 459. Quelles sont les productions de la Tartarie Indépendante.— 460. Nommez les principales villes de cette contrée.

SIBÉRIE.

461. Qu'est-ce que la Sibérie.— 462. Donnez-nous quelques notions historiques sur la Sibérie.— 463. Nommez les principales villes de la Sibérie.— 464. Que possède encore la Russie en Asie.

JAPON.

465. Où est situé le Japon.— 466. Donnez-nous quelques notions historiques sur le Japon.— 467. De quoi l'empire du Japon est-il formé.

ILES DE L'ASIE.

468. Quelles sont les principales îles de l'Asie.

AFRIQUE.

469. Comment l'Afrique est-elle bornée.— 470. Quelle est la population de l'Afrique.— 471. Quelles sont les productions de ce continent.— 472. Comment se divise l'Afrique.— 473. Quels sont les principaux caps de l'Afrique.— 474. Nommez les principales montagnes de l'Afrique.— 475. Et les principaux lacs.— 476. Quels sont les principaux golfes.— 477. Les principaux détroits.— 478. Nommez les principaux fleuves d'Afrique.

qu  
po  
la  
qu  
—  
les  
dét  
pal

4  
quel  
divi  
495.

49  
génér  
Saha

49  
nous  
Quell  
se dir  
péens  
Libér

506  
Donne  
Faites  
se div

510.  
ques n  
le Sou

513.  
histori  
— 516.  
Quelles

BARBARIE.

479. Comment la Barbarie est-elle bornée.— 480. Donnez-nous quelques notions historiques sur la Barbarie.— 481. Quelle est la population de la Barbarie.— 482. Quelles sont les productions de la Barbarie.— 483. Que comprend la Barbarie.— 484. Qu'est-ce que l'empire du Maroc.— 485. Comment se divise l'empire du Maroc.— 486. Donnez-nous quelques détails sur l'Algérie.— 487. Nommez les principales villes de l'Algérie.— 488. Donnez-nous quelques détails sur les Etats de Tunis et Tripoli.— 489. Nommez les principales villes de ces deux états.— 490. Où est situé le Bilédulgêrid.

ÉGYPTE.

491. Comment l'Égypte est-elle bornée.— 492. Donnez-nous quelques notions historiques sur l'Égypte.— 493. Comment se divise l'Égypte.— 494. Quelle est la population de l'Égypte.— 495. Nommez les principales villes de l'Égypte.

SAHARA OU GRAND DÉSERT.

496. Qu'est-ce que le Sahara.— 497. Faites-nous la description générale de cette contrée.— 498. Nommez les principales villes du Sahara.

SÉNÉGAMBIE.

499. Comment la Sénégambie est-elle bornée.— 500. Donnez-nous quelques notions historiques sur la Sénégambie.— 501. Quelles sont les productions de la Sénégambie.— 502. Comment se divise la Sénégambie.— 503. Nommez les établissements Européens.— 504. Où est situé *Sierra-Leone*.— 505. Qu'est-ce que *Libéria*.

GUINÉE SEPTENTRIONALE.

506. Comment la Guinée Septentrionale est-elle bornée.— 507. Donnez-nous quelques notions historiques sur cette contrée.— 508. Faites-nous la description générale de ce pays.— 509. Comment se divise la Guinée Septentrionale.

SOUDAN OU NIGRITIE.

510. Comment le Soudan est-il borné.— 511. Donnez-nous quelques notions historiques sur le Soudan.— 512. Comment se divise le Soudan.

NUBIE.

513. Qu'est-ce que la Nubie.— 514. Donnez-nous quelques notions historiques sur la Nubie.— 515. Quelle est la population de la Nubie.— 516. Quelles sont les productions de cette contrée.— 517. Quelles sont les principales villes de la Nubie.

ABYSSINIE.

518. Comment l'Abyssinie est-elle bornée.— 519. Donnez-nous quelques notions historiques sur l'Abyssinie.— 520. Quelle est la population de cette contrée.— 521. Quelles sont les productions de l'Abyssinie.— 522. Nommez les principales villes de l'Abyssinie.

ROYAUME D'ADEL.

523. Faites-nous la description générale de ce royaume.— 524. Quelle est la population de cette contrée.

COTE D'AJAN.

525. Faites-nous la description générale de cette contrée.— 526. Quelle est la population de cette côte.

GUINÉE MÉRIDIONALE.

527. Comment la Guinée Méridionale est-elle bornée.— 528. Donnez-nous quelques notions historiques sur ce pays.— 529. Comment se divise la Guinée Méridionale.— 530. Quelle est la population de cette contrée.— 531. Nommez les principales villes de la Guinée Méridionale.

HOTTENTOTS (Pays des).

532. Qu'est-ce que le Pays des Hottentots.— 533. Donnez-nous quelques notions historiques sur le pays des Hottentots.— 534. Quelle est la population de cette contrée.

CAP DE BONNE-ESPÉRANCE.

535. Où est situé le Cap de Bonne-Espérance.— 536. Donnez-nous quelques notions historiques sur cette colonie.— 537. Quelle est la population de cette contrée.

CAPRÉRIE.

538. Comment la Caprérie est-elle bornée.— 539. Faites-nous la description générale de cette contrée.— 540. Quelles sont les divisions de la Caprérie.

MONOMOTAPA.

541. Comment est borné le Monomotapa.— 542. Faites-nous la description générale de cette contrée.— 543. Quelle est la population de ce pays.

MOZAMBIQUE.

544. Comment le Mozambique est-il bornée.— 545. Faites-nous la description générale du Mozambique.— 546. Quelle est la population du Mozambique.— 547. Nommez les principales villes.

SANGUERRA (côte de).

549. Quelle est la situation de cette côte.— 549. Faites-nous la description générale de cette contrée.— 550. Comment cette côte est-elle divisée.— 551. De quoi se compose la population de cette contrée.— 552. Nommez les principales villes.

CONTRÉE INCONNUE.

553. Par qui est occupée cette contrée inconnue

ILES D'AFRIQUE.

554. Nommez les principales îles d'Afrique!

555. Notions sur les principales îles.

Océanie

556. Comment l'Océanie est-elle bornée.— 557. Donnez-nous quelques notions historiques sur cette 5e partie du monde.— 558. Quelles sont les productions de l'Océanie.— 559. Quelle est la population de l'Océanie.— 560. Comment se divise l'Océanie.

ARCHIPEL INDIEN.

561. Nommez les îles Philippines.— 562. Les îles Moluques.— 563. Et les îles de la Sonde.

AUSTRALIE.

564. Qu'est-ce que la Nouvelle-Hollande.

POLYNÉSIE.

565. Nommez les principales îles de la Polynésie.

---

---

ABRÉGÉ DE COSMOGRAPHIE.

NOTIONS D'ASTRONOMIE.

1. Qu'est-ce que le monde.— 2. Qu'est-ce que l'Astronomie.— 3. Qu'entendez-vous par astres ou corps célestes.— 4. Qu'est-ce que le soleil.— 5. Qu'est-ce que la lune.— 6. Qu'est-ce que les étoiles.— 7. Qu'est-ce que la terre.— 8. Quelle est la grosseur de la terre.— 9. Qu'appelle-t-on axe de la terre.

SYSTÈMES PLANÉTAIRES.

10. Combien y a-t-il de systèmes planétaires.— 11. En quoi consiste le système de Ptolémée.— 12. En quoi consiste le système de Copernic.— 13. Qu'a-t-on imaginé pour expliquer ce système.— 14. Donnez la description de la sphère.

DES CERCLES DU GLOBE TERRESTRE.

15. Quels sont les cercles qu'on a imaginés sur le globe pour en fixer les différents points.— 16. Qu'est-ce que l'horizon.— 17. Comment nomme-t-on les quatre points principaux de l'horizon.— 18. Qu'est-ce que le méridien.— 19. Qu'appelle-t-on zénith et nadir.— 20. N'y a-t-il pas plusieurs méridiens.— 21. Qu'est-ce que l'équateur.— 22. Qu'appelle-t-on tropiques.— 23. Qu'entendez-vous par cercles polaires.— 24. Comment nomme-t-on chaque espace compris entre les cercles parallèles de la sphère.— 25. Combien y a-t-il de zones.

SUCCESSION ET INÉGALITÉ DES JOURS ET DES NUITS.

26. Comment s'opère la succession des jours et des nuits.— 27. Comment s'opère l'inégalité des jours et des nuits.— 28. Quelle est la durée de l'année civile.

DU ZODIAQUE ET DES COULURES.

29. Qu'appelle-t-on zodiaque.— 30. Qu'appelle-t-on coulures.

DES DIVERSES POSITIONS DE LA SPHÈRE.

31. Combien donne-t-on de positions différentes à la sphère.— 32. Pour quels pays la sphère est-elle en parallèle.— 33. Pour quels pays la sphère est-elle droite.— 34. Pour quels pays la sphère est-elle oblique.— 35. Qu'appelle-t-on aurore ou crépuscule.— 36. Qu'appelle-t-on aurore boréale.

DES DIFFÉRENTS MOUVEMENTS DE LA LUNE, DES ÉPACTES ET DES ÉCLIPSES.

37. Comment la lune fait-elle sa révolution autour de la terre.— 38. En combien de temps achève-t-elle sa révolution autour de son orbite.— 39. Combien la lune a-t-elle de mouvements.— 40. Qu'appelle-t-on épactes.— 41. Qu'entend-on par phases de la lune.— 42. Expliquez-nous ces changements.— 43. Qu'est-ce qu'une éclipse.

DES ÉTOILES FIXES.

44. Qu'est-ce que les étoiles fixes.— 45. Quel est le nombre des étoiles.— 46. Que fait-on pour les distinguer plus facilement.

47. Les étoiles sont-elles à une grande distance de la terre. 48. Comment a-t-on pu calculer la hauteur du soleil et la distance des planètes et des comètes au soleil et à la terre.

DES PLANÈTES ET DES COMÈTES.

49. Qu'est-ce que les planètes.— 50. Combien y a-t-il de planètes.— 51. Quelles sont les planètes qui ont des satellites.— 52. Quelle est la grosseur des planètes.— 53. Quelle est la distance des planètes au soleil.— 54. Combien chaque planète emploie-t-elle de temps à faire sa révolution autour du soleil.— 55. Qu'est-ce que les comètes.

DES MÉTÉORES.

56. Qu'appelle-t-on météores.— 57. Qu'est-ce que l'atmosphère.— 58. Combien distingue-t-on de météores.— 59. Qu'est-ce que l'air. 60. Qu'est-ce que le vent.— 61. Qu'appelle-t-on tourbillon.— 62. Qu'est-ce que le son.— 63. Qu'appelle-t-on nuages.— 64. Qu'est-ce que la pluie.— 65. Qu'est-ce que le serain.— 66. Qu'est-ce que la rosée.— 67. Qu'est-ce que la gelée blanche.— 68. Qu'est-ce que le brouillard.— 69. Qu'est-ce que la neige.— 70. Qu'est-ce que la grêle.— 71. Qu'est-ce qu'on appelle trombe.— 72. Qu'est-ce que le feu.— 73. Qu'est-ce que la lumière.— 74. Qu'est-ce que l'arc-en-ciel qu'on appelle aussi *Iris*.— 75. Qu'est-ce qu'on appelle étoiles tombantes.— 76. Qu'est-ce que le tonnerre.

FIN.

Noti  
Des  
Défin  
gé  
Expl  
on  
Divi  
Divi  
Popu  
gi  
Form  
Amé  
Amé  
Poss  
Puis  
Prov

Br  
Pres  
de d  
Terre  
Nouv  
Colon  
con  
Groë  
Etats  
Etats  
Etats  
Etats  
Etats  
Mexic  
Guat  
Iles  
tric  
1° Ile  
2° Ile  
du



# TABLE.

|                                                           | PAGES |                                                      | PAGES |
|-----------------------------------------------------------|-------|------------------------------------------------------|-------|
| Notions préliminaires.....                                | 5     | Amérique Méridionale.....                            | 84    |
| Des latitudes.....                                        | 7     | Colombie.....                                        | 84    |
| Définitions des termes de géographie.....                 | 8     | Guyane.....                                          | 86    |
| Explication des termes qui ont rapport aux eaux.....      | 9     | Brésil.....                                          | 87    |
| Division des mers.....                                    | 10    | Pérou.....                                           | 89    |
| Division de la terre.....                                 | 12    | Haut-Pérou ou Bolivie.....                           | 90    |
| Population de la terre, religions, gouvernements, etc.    | 15    | Paraguay.....                                        | 91    |
| Formes de gouvernements..                                 | 15    | Buénos-Ayres.....                                    | 92    |
| Amérique.....                                             | 16    | Chili.....                                           | 93    |
| Amérique Septentrionale...                                | 20    | Patagonie.....                                       | 95    |
| Possessions Britanniques...                               | 20    | Europe.....                                          | 96    |
| Puissance du Canada.....                                  | 21    | France.....                                          | 100   |
| Province de Québec.....                                   | 23    | Iles Britanniques.....                               | 107   |
| " d'Ontario.....                                          | 48    | Ecosse.....                                          | 112   |
| " du Nouveau-Brunswick.....                               | 53    | Irlande.....                                         | 114   |
| Province de la Nlle.-Ecosse.                              | 55    | Suède, Norwége et Laponie.                           | 115   |
| Isle de Prince-Edouard.....                               | 57    | Danemark.....                                        | 117   |
| Terreneuve.....                                           | 58    | Russie d'Europe.....                                 | 118   |
| Nouvelle-Bretagne.....                                    | 59    | Pologne.....                                         | 119   |
| Colombie Anglaise et Vancouver.....                       | 61    | Prusse, ou Confédération de l'Allemagne du Nord....  | 120   |
| Groënland.....                                            | 62    | Saxe.....                                            | 121   |
| Etats-Unis.....                                           | 63    | Hollande.....                                        | 122   |
| Etats de l'Est.....                                       | 65    | Belgique.....                                        | 123   |
| Etats du Milieu.....                                      | 67    | Grand duché de Bade.....                             | 124   |
| Etats du Sud.....                                         | 69    | Wurtemberg (royaume de).                             | 125   |
| Etats de l'Ouest.....                                     | 72    | Bavière (royaume de)....                             | 126   |
| Mexique.....                                              | 77    | Autriche.....                                        | 126   |
| Guatemala.....                                            | 79    | Suisse.....                                          | 127   |
| Iles de l'Amérique Septentrionale.....                    | 80    | Espagne.....                                         | 129   |
| 1 <sup>o</sup> Iles du golfe St. Laurent.                 | 80    | Portugal.....                                        | 130   |
| 2 <sup>o</sup> Iles situées dans le golfe du Mexique..... | 81    | Italie.....                                          | 132   |
|                                                           |       | Sardaigne.....                                       | 133   |
|                                                           |       | Lombardo-Vénitien (royume.)                          | 134   |
|                                                           |       | Duchés de Parme, de Modène, de Toscane et de Lucques | 135   |
|                                                           |       | Etats de l'Eglise.....                               | 136   |
|                                                           |       | Deux-Siciles (royaume des).                          | 138   |

|                                                            | PAGES |                                                                                           | PAGES |
|------------------------------------------------------------|-------|-------------------------------------------------------------------------------------------|-------|
| Turquie d'Europe.....                                      | 139   | Zanguebar.....                                                                            | 172   |
| De la Grèce.....                                           | 141   | Contrée Inconnue.....                                                                     | 173   |
| Iles Ionniennes ou république<br>des Sept-Iles.....        | 142   | Iles d'Afrique.....                                                                       | 173   |
| Asie.....                                                  | 142   | Océanie.....                                                                              | 175   |
| Turquie d'Asie.....                                        | 145   | Archipel Indien ou Malaisie.....                                                          | 177   |
| Arable.....                                                | 146   | Australie ou Iles de l'Océan<br>Austral.....                                              | 178   |
| Perse.....                                                 | 148   | Polynésie.....                                                                            | 179   |
| Afghanistan ou royaume de<br>Caboul.....                   | 149   | Caractères, mœurs, usages<br>et coutumes des différents<br>peuples.....                   | 180   |
| Bérouchtistan.....                                         | 149   | Abrégé de Cosmographie.....                                                               | 184   |
| Indoustan ou Inde en deça du<br>Gange (Ancien Mongol)..... | 150   | Systèmes planétaires.....                                                                 | 184   |
| Iado-Chine ou Inde au-delà<br>du Gange.....                | 152   | Des cercles du globe terrestre                                                            | 185   |
| Empire Chinois.....                                        | 154   | Succession et inégalité des<br>jours et des nuits.....                                    | 186   |
| Chine.....                                                 | 155   | Du Zodiaque et des Colures.....                                                           | 187   |
| Tartarie Indépendante.....                                 | 156   | Diverses positions de la<br>Sphère.....                                                   | 188   |
| Sibérie.....                                               | 157   | Des différents mouvements<br>de la lune, des épacetes et<br>des éclipses.....             | 188   |
| Japon.....                                                 | 157   | Des étoiles fixes.....                                                                    | 190   |
| Iles de l'Asie.....                                        | 158   | Signes du Zodiaque.....                                                                   | 190   |
| Afrique.....                                               | 159   | Problèmes à résoudre par le<br>moyen du globe terrestre.....                              | 191   |
| Barbarie.....                                              | 160   | Des planètes et des comètes.....                                                          | 193   |
| Egypte.....                                                | 162   | Des météores.....                                                                         | 193   |
| Sahara ou Grand Désert.....                                | 163   | Concours ou ordre des de-<br>mandes à faire aux élèves<br>qui étudient la géographie..... | 196   |
| Sénégal.....                                               | 164   | Concours pour la première<br>section.....                                                 | 196   |
| Guinée Septentrionale.....                                 | 165   | Concours pour la deuxième<br>section.....                                                 | 197   |
| Soudan ou Nigritie.....                                    | 166   | Concours pour la troisième<br>section.....                                                | 199   |
| Nubie.....                                                 | 167   |                                                                                           |       |
| Abyssinie.....                                             | 167   |                                                                                           |       |
| Royaume d'Adel.....                                        | 168   |                                                                                           |       |
| Côte d'Ajan.....                                           | 169   |                                                                                           |       |
| Guinée Méridionale.....                                    | 169   |                                                                                           |       |
| Hottentots (Pays des).....                                 | 170   |                                                                                           |       |
| Cap de Bonne-Espérance.....                                | 170   |                                                                                           |       |
| Cafrérie.....                                              | 171   |                                                                                           |       |
| Monomotapa.....                                            | 171   |                                                                                           |       |
| Mozambique.....                                            | 172   |                                                                                           |       |

PAGES

172  
173  
173  
175  
177  
178  
179  
180  
184  
184  
185  
186  
187  
188  
188  
190  
190  
191  
193  
193  
196  
196  
197  
199

