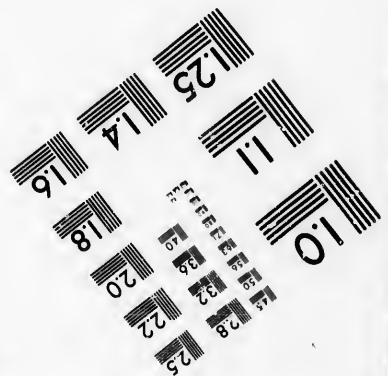




**IMAGE EVALUATION
TEST TARGET (MT-3)**



**Photographic
Sciences
Corporation**

23 WEST MAIN STREET
WEBSTER, N.Y. 14580
(716) 872-4503

**CIHM/ICMH
Microfiche
Series.**

**CIHM/ICMH
Collection de
microfiches.**



Canadian Institute for Historical Microreproductions / Institut canadien de microreproductions historiques

© 1986

Technical and Bibliographic Notes/Notes techniques et bibliographiques

The Institute has attempted to obtain the best original copy available for filming. Features of this copy which may be bibliographically unique, which may alter any of the images in the reproduction, or which may significantly change the usual method of filming, are checked below.

L'Institut a microfilmé le meilleur exemplaire qu'il lui a été possible de se procurer. Les détails de cet exemplaire qui sont peut-être uniques du point de vue bibliographique, qui peuvent modifier une image reproduite, ou qui peuvent exiger une modification dans la méthode normale de filmage sont indiqués ci-dessous.

- | | |
|--|--|
| <input checked="" type="checkbox"/> Coloured covers/
Couverture de couleur | <input type="checkbox"/> Coloured pages/
Pages de couleur |
| <input type="checkbox"/> Covers damaged/
Couverture endommagée | <input type="checkbox"/> Pages damaged/
Pages endommagées |
| <input type="checkbox"/> Covers restored and/or laminated/
Couverture restaurée et/ou pelliculée | <input type="checkbox"/> Pages restored and/or laminated/
Pages restaurées et/ou pelliculées |
| <input type="checkbox"/> Cover title missing/
Le titre de couverture manque | <input checked="" type="checkbox"/> Pages discoloured, stained or foxed/
Pages décolorées, tachetées ou piquées |
| <input checked="" type="checkbox"/> Coloured maps/
Cartes géographiques en couleur | <input type="checkbox"/> Pages detached/
Pages détachées |
| <input type="checkbox"/> Coloured ink (i.e. other than blue or black)/
Encre de couleur (i.e. autre que bleue ou noire) | <input checked="" type="checkbox"/> Showthrough/
Transparence |
| <input type="checkbox"/> Coloured plates and/or illustrations/
Planches et/ou illustrations en couleur | <input type="checkbox"/> Quality of print varies/
Qualité inégale de l'impression |
| <input type="checkbox"/> Bound with other material/
Relié avec d'autres documents | <input type="checkbox"/> Includes supplementary material/
Comprend du matériel supplémentaire |
| <input type="checkbox"/> Tight binding may cause shadows or distortion
along interior margin/
La reliure serrée peut causer de l'ombre ou de la
distorsion le long de la marge intérieure | <input type="checkbox"/> Only edition available/
Seule édition disponible |
| <input type="checkbox"/> Blank leaves added during restoration may
appear within the text. Whenever possible, these
have been omitted from filming/
Il se peut que certaines pages blanches ajoutées
lors d'une restauration apparaissent dans le texte,
mais, lorsque cela était possible, ces pages n'ont
pas été filmées. | <input type="checkbox"/> Pages wholly or partially obscured by errata
slips, tissues, etc., have been refilmed to
ensure the best possible image/
Les pages totalement ou partiellement
obscurcies par un feuillet d'errata, une pelure,
etc., ont été filmées à nouveau de façon à
obtenir la meilleure image possible. |
| <input type="checkbox"/> Additional comments:
Commentaires supplémentaires: | |

This item is filmed at the reduction ratio checked below/
Ce document est filmé au taux de réduction indiqué ci-dessous.

10X	14X	18X	22X	26X	30X
		✓			
12X	16X	20X	24X	28X	32X

The copy filmed here has been reproduced thanks to the generosity of:

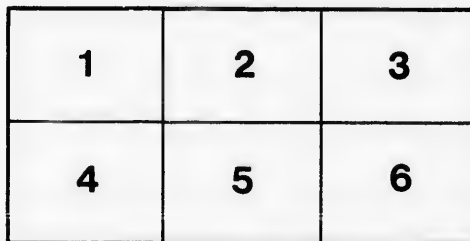
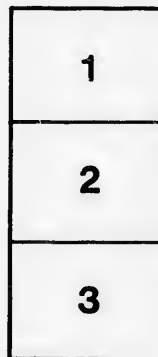
Seminary of Quebec
Library

The images appearing here are the best quality possible considering the condition and legibility of the original copy and in keeping with the filming contract specifications.

Original copies in printed paper covers are filmed beginning with the front cover and ending on the last page with a printed or illustrated impression, or the back cover when appropriate. All other original copies are filmed beginning on the first page with a printed or illustrated impression, and ending on the last page with a printed or illustrated impression.

The last recorded frame on each microfiche shall contain the symbol \rightarrow (meaning "CONTINUED"), or the symbol ∇ (meaning "END"), whichever applies.

Maps, plates, charts, etc., may be filmed at different reduction ratios. Those too large to be entirely included in one exposure are filmed beginning in the upper left hand corner, left to right and top to bottom, as many frames as required. The following diagrams illustrate the method:



L'exemplaire filmé fut reproduit grâce à la générosité de:

Séminaire de Québec
Bibliothèque

Les images suivantes ont été reproduites avec le plus grand soin, compte tenu de la condition et de la netteté de l'exemplaire filmé, et en conformité avec les conditions du contrat de filmage.

Les exemplaires originaux dont la couverture en papier est imprimée sont filmés en commençant par le premier plat et en terminant soit par la dernière page qui comporte une empreinte d'impression ou d'illustration, soit par le second plat, selon le cas. Tous les autres exemplaires originaux sont filmés en commençant par la première page qui comporte une empreinte d'impression ou d'illustration et en terminant par la dernière page qui comporte une telle empreinte.

Un des symboles suivants apparaîtra sur la dernière image de chaque microfiche, selon le cas: le symbole \rightarrow signifie "A SUIVRE", le symbole ∇ signifie "FIN".

Les cartes, planches, tableaux, etc., peuvent être filmés à des taux de réduction différents. Lorsque le document est trop grand pour être reproduit en un seul cliché, il est filmé à partir de l'angle supérieur gauche, de gauche à droite, et de haut en bas, en prenant le nombre d'images nécessaire. Les diagrammes suivants illustrent la méthode.

216 Geographie n° 1



GEOGRAFIA GENERAL DE AMERICA

Y

ESPECIAL DEL PERU,

POR

ENRIQUE BENITES.



Bibliothèque,
Le Séminaire de Québec,
rue de l'Université,
Québec 4, QUEBEC



SEGUNDA PARTE

CUARTA EDICION

LIMA

BENITO GIL — EDITOR

LIBRERIA UNIVERSAL

CALLE DE CARABAYA (BODEGONES) 42

1871



A.



GEOG

A

CURSO
DE
GEOGRAFIA GENERAL DE AMERICA,

DESTINADO
A LA ENSEÑANZA DE LOS ALUMNOS

DEL
COLEGIO PERUANO

POR
ENRIQUE BENITES,
PROFESOR DEL MISMO.



SEGUNDA PARTE.
CUARTA EDICION.

LIMA.
BENITO GIL — EDITOR
LIBRERIA UNIVERSAL
CALLE DE CARABAYA (BODEGONES) 42

1871

THE HISTORY OF THE

ROYAL SOCIETY OF LONDON

FROM ITS INSTITUTION

TO THE PRESENT TIME

BY JOHN HANCOCK

ESQ. OF THE SOCIETY

LONDON: PRINTED BY R. CLAY AND COMPANY, BUNGAY, SUFFOLK.

THE HISTORY OF THE
ROYAL SOCIETY OF LONDON
FROM ITS INSTITUTION
TO THE PRESENT TIME
BY JOHN HANCOCK
ESQ. OF THE SOCIETY
LONDON: PRINTED BY R. CLAY AND COMPANY, BUNGAY, SUFFOLK.

La afición á los estudios geográficos tan descuidados entre nosotros, y el no encontrar entre los textos que corren impresos ninguno apropiado á lo que exige hoy la enseñanza de la Geografía, han movido al señor D. Enrique Benites á dar á luz el presente *Curso de Geografía moderna*, que será en adelante el texto que sigan los alumnos de Geografía del « Colegio Peruano. »

El éxito obtenido por ellos, bajo la dirección del señor Benites en los exámenes privados y públicos á que fueron sometidos en los años escolares de 1867, 1868 y 1869 me hizo rogarle que emprendiera el trabajo de reunir en un cuerpo sus lecciones, formando así el texto permanente de la clase, á fin de que, retocándolo cada cuatro ó cinco años, fuese siempre el estudio de la Geografía lo que debe ser : la descripción de la tierra, no tal cual la conocieron nuestros padres, sino cual la conocemos nosotros en el momento presente.

El método, la claridad y la precisión con que ha tratado la materia, hacen de la obra del señor Benites, un texto precioso para los alumnos, que facilita muy mucho la tarea del maestro. En nombre del « Colegio Peruano » que dirijo, y del que el señor Benites es muy digno profesor, me cabe la satisfacción de felicitarlo por la prueba inequívoca de laboriosidad que acaba de dar, no ménos que por el bien positivo que ha hecho á la juventud estudiosa.

Lima, Octubre 29 de 1869

Melchor T. Garcia.

I

m
d
C
h
ti
p
e
q
t
c
o
a
c
p

GEOGRAFIA GENERAL

DESCRIPTIVA DE AMERICA.

CAPITULO I.

RESEÑA HISTORICA DEL DESCUBRIMIENTO DE AMERICA.

« Las tradiciones y conjeturas que desde tiempos remotos habia sobre la existencia de grandes países al Occidente de Europa eran muy varias. Los Fenicios, los Cartagineses, los Normandos y otros, segun vagos rumores, habian emprendido largos viages marítimos sobre el Atlántico en direccion Occidental; otros pensaron que el camino para las Indias Occidentales podria acaso hacerse siguiendo este mismo rumbo, si en su travesía no se hallaban tierras que lo impidieran. Estas y otras semejantes noticias se tenian solamente respecto á la existencia del Nuevo Mundo, cuando en las costas de Italia apareció un hombre extraordinario, cuyos profundos conocimientos en la Geometría, así como en la Astronomía y Geografía, le imprimieron como ciertas todas esas conjeturas, lo que le movió á emprender un viage que las aclarára. Este hombre fué Cris-

toval Colón, quien para poner en ejecución su proyecto, solicitó el favor de varios Soberanos de Europa, cuya propuesta, despreciada primero por sus compatriotas los genoveses, y luego por los portugueses, franceses é ingleses, tuvo una benigna acogida en la reina doña Isabel la Católica. Esta princesa revestida de un carácter generoso y emprendedor á pesar de hallarse entónces ocupada con la guerra de Granada, y de la oposicion de su esposo D. Fernando de Aragon, no desoyó las súplicas de Colón, y desprendiéndose hasta de sus propias alhajas, le equipó tres pequeños navíos, con los que partió del puerto de Palos el 3 de Agosto de 1492, no sin una gran confianza de ver realizados sus pensamientos. Efectivamente, despues de una navegacion larga y peligrosa, en que tuvo que luchar varias veces con las quejas y sublevaciones de la tripulacion, con peligro de su vida, cuando acaso rendido á las vigiliass, estaba próximo á la postracion, descubrió por fin, el 12 de Octubre de 1492, una de las Islas Lucayas, la de Guanahani, á la que puso el nombre de San Salvador, en honor del Salvador del Mundo. De allí arribó á las demas Antillas. Luego, en otros viages que hizo, fué descubriendo la costa oriental del Continente Americano, cuyo nombre tomó de un marino florentino llamado Américo Vesputio, quitando del modo mas injusto lo gloria que solo pertenecia al génio de Colón.

Limites. — Posicion. — Superficie.

La América está limitada al Norte, por el Océano Glacial Artico; al Este por el Océano Atlántico; al Sur por el Océano Antártico y al Oeste por el Grande Océano, el mar y el estrecho de Behring. Los límites de la América por el Norte, no se conocen con exactitud, porque los frios rigurosos y los hielos amontonados en esas regiones, han impedido en todo tiempo penetrar por ese lado, y aun han tenido mal éxito las expediciones emprendidas con este objeto.

Su posicion es entre los 80° lat. norte y los 55° lat. sur;

y entre los 22° y 170° long. occidental; contada esta desde la extremidad oriental de la Groelandia hasta el estrecho de Behring.

La superficie de la América, inclusas las islas, se calcula en unos 15,000,000 de millas cuadradas, ó sea 1,700,000 leguas cuadradas próximamente.

Division de la América.

La América se halla dividida, como antes se ha dicho, en América Setentrional, Central y Meridional, á la que agregaremos otra parte Colonial.

La América Setentrional comprende las Repúblicas de Estados Unidos del Norte, su capital Washington y Estados Unidos de Méjico, su capital Méjico. La América Central comprende cinco Repúblicas, á saber : Guatemala, su capital Nueva Guatemala; San Salvador, capital San Salvador; Honduras, capital Valladolid ó Comayagua; Nicaragua, capital Nicaragua, y Costa Rica, capital San José de Costa Rica. La América del Sur, comprende los Estados que siguen : Estados Unidos de Venezuela, capital Carácas; Estados Unidos de Colombia, capital Santa Fé de Bogotá; República del Ecuador, capital Quito; Perú, capital Lima; Bolivia, capital Chuquisaca; Chile, capital Santiago; Confederacion Argentina, capital Buenos Aires; Paraguay, capital Asuncion; Uruguay, capital Montevideo, é Imperio del Brasil, capital Rio de Janeiro. En el mar de las Antillas, se encuentran las Repúblicas de Haití, su capital Puerto Príncipe, y Santo Domingo, capital Santo Domingo. La América Colonial, comprende en el Norte, la América Danesa, formada por la Groelandia y la Islanda, y la América Británica, su capital York ó Toronto. En el centro, el archipiélago de las Lucayas ó Bahamas, las Grandes y Pequeñas Antillas y los territorios de Mosquitos y Balize. Y en el Sur, las tres Guayanas y el archipiélago de Malvinas ó Falkland.

CAPITULO II.

GEOGNOCIA.

PENÍNSULAS. — La América se compone de dos grandes penínsulas, unidas entre sí por el Istmo de Panamá, llamadas América del Norte y América del Sur. En la Nueva Bretaña, son notables las penínsulas de *Melville*, *Labrador* y *Nueva Escocia*. En los Estados Unidos, la de *Florida*, al S. E. En Méjico, la de *Yucatan*, al Sur, y la de California en la costa occidental. En la antigua América Rusa, la de *Alaska*, bañada por el mar de Behring y el Pacífico. En la América Meridional, es notable : la de *Paraguaná*, en el mar de las Antillas, al Norte de Venezuela. La de *Tres Montes*, en la costa occidental de Patagonia, y la de *San-José*, en la costa oriental.

ISTMOS. — Los mas notables son : el de *Panamá* que une las dos Américas, y el de *Coro*, que une la península de Paraguaná al continente.

CABOS. — Los cabos mas notables son : el de *Baturst*, al Norte de la América Británica, en el Océano Artico ; el *Farewell* en la punta austral de la Groelandia; el *Charles*, al Este de la península de Labrador; *Cod* y *Hatteras*, en la costa Oriental de los Estados Unidos; *Tancha*, al Sur de la península de Florida, y *Catoche*, al Norte de Yucatan, en Méjico; *Gracias á Dios*, en el mar de las Antillas, en Centro América. En los EE. UU. de Colombia se cuentan 26 cabos poco importantes. En Venezuela, los mas notables partiendo del oriente al occidente son : el promontorio de *Paria*, el cabo *Tres Puntas* y el de *Pascua*, todos en la península de Paria, provincia de Cumaná. Cabo *Norte*, al Sur de la Guayana Francesa; *San Roque*, cabo *Frio* y *San Agustin*, en la provincia de Pernambuco, todos tres en la costa oriental del Brasil. Los cabos de las *Virgenes* y *Espíritu Santo*, en Patagonia, forman la entrada oriental del estrecho de Magallanes; los cabos *Victoria* y *Pilares*,

en la embocadura occidental del mismo estrecho; *cabo de Hornos*, al Sur de la Tierra del Fuego; *Punta de Ahorcados*, *Punia de Santa Elena* y *Punta Arenas*, en el Ecuador; el cabo *Mendocino*, al Norte de la Nueva ó Alta California y el de *Principe de Gales*, que es la extremidad mas occidental del Nuevo Mundo, está frente al *Cabo Oriental* de Asia.

MONTAÑAS. — La gran cadena de los *Andes*, atraviesa la América de Norte á Sur en toda su extension. Atraviesa Patagonia, separa Chile de la República Argentina, atraviesa Perú, Bolivia, Ecuador, EE. UU. de Colombia, Venezuela, Centro América, Méjico, Estados Unidos y América Inglesa.

Este gran sistema comprende 7 principales, de los que corresponden 4 á la América Setentrional y 3 á la Meridional.

El primer sistema, se llama *Missouri Mejicano*: la cadena principal de este sistema, parte del Istmo de Panamá hácia el Norte, variando de nombres, segun las localidades. En el Istmo y en Costa Rica, lleva el nombre de *Cordillera de Veráguas*; mas adelante el de *Cordillera de Guatemala*; luego, el de *Cordillera de Oajaca* en el territorio mejicano; y *Sierra verde* al penetrar en los Estados Unidos, donde cambia esta denominacion por la de *Montañas Rocallosas* ó *Pedregosas*. El sistema de los *Alleghanis*, es el 2º y está dividido en muchas cadenas paralelas. Las principales son la oriental y la occidental: la oriental toma el nombre de *montes Azules* y la occidental toma el nombre de *Montañas de Cumberland*. El sistema *Artico*, es el 3º y muy poco conocido. El sistema *Antillano*, es el 4º en el cual se comprenden todas las montañas del archipiélago de las Antillas. Los tres sistemas pertenecientes á la América Meridional son: 1º *El de Parima* ó *el de la Guayana*; la *Sierra de Parima*, es el núcleo de este grupo, luego la *Sierra de Pacaraima* y por último la de *Tumucuraque*, en los confines de la provincia brasilera del Pará. 2º *El sistema Brasileiro*, que comprende tres cadenas: la *Sierra del Espinazo*, la *Sierra*

del Mar y la Sierra de las Vertientes. 3º El sistema Peruano; de este sistema nos ocuparemos al tratar de la Geografía Descriptiva del Perú. En las inmediaciones de Popayan se forma la gran trifurcacion de los Andes, conocida con el nombre de *Cordilleras de la Nueva-Granada*. En el nudo de Pasto, se desprenden las tres principales cadenas de este sistema: la cadena *Occidental ó del Chocó*, que vá á perderse al Istmo de Panamá; la *Central ó de Quindío*, que vá á perderse en las bocas del Magdalena, y la *Oriental*, llamada *Sierra de Sumapaz*, vá á perderse cerca de las bocas del Orinoco.

PUNTOS CULMINANTES. — Los mas notables de la América son los siguientes: El *Chimborazo*, cerca de Quito, se eleva 23,046 piés. El *Aconcagua*, en Chile se eleva 21,000 piés y por último, los de *Sorata é Ilimani* en Bolivia, en el departamento de la Paz, se elevan cerca de 28,000 piés: estos son los mas elevados del mundo, despues del Himalaya que está en Asia.

VOLCANES. — Los mas notables son los siguientes: el *San Elias* en la antigua América Rusa. El *Heckla* y el *Geizers* en Islanda, que lanza el agua á 200 piés de altura. En Méjico, son notables: el *Popocatepel*, entre Méjico y Puebla, el *Orizaba*, en los confines del departamento de su nombre y de Vera-Cruz; el *Colima* en el estado de Jalisco; el *Jorullo*, en Mechoacan, y el *Tula*, en Vera-Cruz. En Centro-América hay hasta 20 volcanes, siendo notables el *Masaya*, en Nicaragua; se dice que este volcan no arroja llamas, ni humo, sino una luz muy intensa que se eleva hácia las nubes, la cual se hace visible hasta la distancia de 30 leguas. El *Ízalco*, en San Salvador, en el departamento de Sonsonante, se puso en actividad en Mayo de 1869. Tambien son notables, el de la isla de *Ometepe*, en lo interior del lago de Nicaragua; el *Guatemala* ó volcan de *Fuego*, y el de *Agua*. En el Ecuador, en donde existen los mas altos y terribles volcanes de América, siendo notables el *Chimborazo*, *Pichincha*, *Cotopaxi*, *Antisana*, *Cayambi* y *Sangay* á inmediaciones de la

ciudad de Quito. El *Pichincha*, es célebre, por haberse dado en la elevada mesa de este nombre, el 24 de Mayo de 1822, la última batalla que libertó del poder español, á los pueblos del Sur de Colombia. Trece erupciones notables ha hecho el *Cotopaxi*; pero se reputa por mas terrible de todas, la que hizo en 1768, pues en ella arrojó una inmensa cantidad de piedras incandescentes, arena y agua y sus cenizas llegaron hasta Guayaquil y Popayan, produciendo una noche á los pueblos de Ambato y Tacunga cuyos habitantes anduvieron con faroles hasta las 3 de la tarde. El *Cotacacchi*, *Imbabura* y *Pasto*, al Norte, en la provincia de Imbabura; esta quedó completamente arruinada á consecuencia del cataclismo que tuvo lugar en este república el 16 de Agosto de 1868. En Chile, son notables, el *Aconcagua*, en la provincia de este nombre; el *Osorno*, á orilla de la laguna de Llanquihue frente á la colonia alemana; el *Juncal*, el *San Lorenzo*, el *Maipo* y el *Tupungato* en la provincia de Santiago; el *Descabezado*, en la provincia de Talca; el *Corcobado* en las cadenas de Chiloé, y el *Chillan*, en la provincia de Ñuble, junto á los baños célebres del mismo nombre, el cual reventó en 1861.

ARCHIPIÉLAGOS É ISLAS—Son notables el archipiélago de *Terranova*, enfrente del golfo de San Lorenzo, pertenece á la América inglesa, excepto las islas de *San Pedro* y *Miquelon*, que dependen de la Francia. Sus islas principales son: *Terranova*, *Cabo-Breton*, *Príncipe Eduardo* ó *San Juan* y *Anticosti*. El archipiélago de las *Bermudas*, está situado en medio del Atlántico; pertenece á los ingleses y sus principales islas son: *Bermuda* y *San Jorge*. El de las *Antillas* ó *Archipiélago de Colon*, al Este de Centro-América, que se divide segun el uso mas general en *Lucayas* ó *Bahamas*, *Grandes Antillas* y *Pequeñas Antillas*. Las *Antillas mayores* comprenden: *Cuba*, *Haiti* ó *Santo Domingo*, *Jamaica* y *Puerto-Rico*. Las *Antillas menores* comprenden: la *Trinidad*, *Martinica*, *Guadalupe*, *Dominica*, *Barbada*, *Antigua*, *Santa Cruz* &c. Las islas principales de *Bahama* son: *Inagua*, *San Salvador*, *Gran Bahama*,

Providencia, &, y hasta cerca de 600 islotes al Este y Sur de la península de la Florida. Las islas *Malvinas* ó *Falckland*, al Este del estrecho de Magallanes, pertenece á los ingleses. El archipiélago de *Magallanes*, entre los dos Océanos, sus islas principales son : la *Tierra del Fuego*, la de *Hanóver*, la de los *Estados* y la de *Hornos*. El archipiélago *Patagónico*, que comprende todas las islas situadas á lo largo de la costa occidental de Patagonia, desde el golfo de *Peñas* hasta la embocadura occidental del Estrecho, y la gran isla de *Chiloé*, que forma una provincia de Chile. El archipiélago de *Juan Fernandez*, en la costa occidental de Chile ; sus islas son : *Mas á tierra* que es la mayor, y *Mas afuera*, que es la menor. Las islas de la *Puná* y *Santa Clara*, en el golfo de Guayaquil, célebres en la historia de la conquista. El archipiélago de los *Galápagos*, situado bajo la línea equinocial, á unas cien leguas distante de la costa del Ecuador. Las islas de las *Perlas*, en el golfo de Panamá. El grupo de *Revillagigedo*, al Oeste de Méjico, cuya isla principal es el *Socorro*. El archipiélago de *Cuadra* y *Vancouver*, presenta la gran isla de este nombre y la de la *Reina Carlota*, pertenecientes á la América inglesa y las del *Príncipe de Gales* y de *Silka*, al territorio llamado antes América Rusa. El grupo de *Kodiak*, al S. E. de la península de Alatska. El archipiélago de las *Aleutas* ó *Aleutinas*, notables por sus volcanes, se encuentra en el mar de Behring.

CAPITULO III.

HIDROGRAFIA.

MARES INTERIORES.—El Océano Artico forma el *Mar Polar* al Norte de *Nueva Bretaña* ; el de *Baffin*, entre la Groelandia y la América inglesa y el mar de *Hudson*. El Océano Atlántico forma el mar de las *Antillas*, llamado tambien mar *Caribe* ó de *Colon*. El Grande Océano forma el mar de

California, llamado tambien mar *Bermejo* ó de *Cortés*, y al Norte forma el mar de *Behring*.

GOLFOS Y BAHÍAS—Los mas notables son los siguientes : el golfo de *San Lorenzo*, formado por el Atlántico, se halla entre el Canadá y la isla de Terranova ; este mismo Océano forma el de *San James*, en el fondo de la bahía de Hudson ; *Fundy*, entre Maine y Nueva Escocia ; *Delaware* y *Chesapeake*, en la costa oriental de los Estados Unidos. El golfo de *Méjico*, formado por el mar de las Antillas. *Campeche*, en el fondo del golfo de Méjico. Tambien forma el mar de las Antillas ; la bahía de *Honduras*, al Norte de Centro-América ; *Mosquitos*, al Sur, en Costa-Rica ; *Darien*, al Norte de los EE. UU. de Colombia ; *Marucaibo*, en la provincia de su nombre, al Norte de Venezuela, y *Paria* en la de Cumaná, en la misma república. El Océano Atlántico forma los siguientes : *San Salvador* ó *Bahía*, en la costa oriental del Brasil, y los golfos de *San Antonio* y *San Jorge*, en la costa oriental de Patagonia. El Grande Océano forma los golfos de *Chonos*, *Peñas* y *Mudre de Dios*, en la costa occidental de Patagonia. El de *Guayaquil*, en la costa occidental del Ecuador. Las bahías del *Chocó*, *San Buenaventura* y *Panamá*, en la costa occidental de los Estados Unidos de Colombia. Los de *Nicoya*, *Papagallo* y *Fonseca*, en Centro-América. El golfo de *Tehuantepec*, al Sur de Méjico. El de *California*, entre la península de este nombre y la costa occidental de Méjico.

ESTRECHOS Y CANALES.—Son notables los estrechos de *Barrow* y *Lancaster*, en la América inglesa, y los de *Cumberland*, *Forbisther* y *Hudson*, que comunican el mar de Hudson con el Atlántico. El de *Davis*, separa la Groelandia de la tierra de Cumberland y comunica el mar de Baffin con el Océano Atlántico. El de *Bella-Isla*, separa la isla de Terranova de la península de Labrador. El *Nuevo Canal de Bahama*, entre el archipiélago de Bahama y la costa oriental de la Florida ; el *Canal de la Florida*, separa la extremidad meridional de la península de este nombre y la costa Noroeste de la isla de Cuba ; el *Viejo Canal de*

Bahama, separa la isla de Cuba del archipiélago de Bahama; el *Canal de Yucatan*, entre el cabo *Catoche* en Yucatan y el de *San Antonio* en la isla de Cuba; el de *Magallanes*, separa la Patagonia del archipiélago de su nombre, y comunica los dos océanos; el de *Le-Maire*, entre la Tierra del Fuego y la isla de los Estados y el de *Behring*, que separa la América del Asia.

PUERTOS. — En la América, inglesa son notables *Quebec* y *Montreal*, sobre el rio *San Lorenzo*, y *Halifax*, capital y puerto principal de la península de Nueva Escocia. En los Estados-Unidos, *Nueva York*, en el Estado de su nombre; *Boston*, en el de *Masachuset*; *Filadelfia*, en el de Pensilvania; *Baltimore*, en el de Maryland; *Nueva Orleans*, en el de Luisiana; *Portland*, en el de Maine, y *Portsmouth*, en el de Nueva-Hampshire. En Méjico, *Tampico* y *Vera-Cruz*, sobre la costa del golfo de Méjico y sobre la del Pacífico: *Acapulco*, puerto principal del estado de Méjico; *San Blas*, puerto principal del estado de Jalisco, y *Mazatlan*, puerto principal del estado de Sinaloa. En Centro-América son notables: *San José* en Guatemala; *Union*, *Libertad* y *Acajutla*, en San Salvador, y *Punta-Arenas*, en Costa-Rica. Los principales que tienen los EE. UU. de Colombia sobre el mar de las Antillas, son: *Portobelo*, *Colon*, *Cartajena*, *Santa Marta* y *Rio Hacha*; y sobre el Pacífico: *Chocó*, *San Buenaventura* y *Panamá*. En Venezuela hay 32 puertos, pero los mas notables son: *La-Guaira*, *Puerto Cabello* y *Cumaná*, sobre el mar de las Antillas. En el Ecuador: *Guayaquil* y *Esmeraldas*, sobre el Pacífico. En la República Arjentina, el principal es *Buenos Ayres* por donde se hace casi todo el comercio de la república. Los puertos mayores de Chile son: *Caldera*, *Coquimbo*, *Valparaiso*, *Constitucion*, *Talcahuano*, *Valdivia* y *Ancud*. Los menores son: *Huasco*, *Colcúra* y *Coronel* y mas de 32 caletas habilitadas: *Cobija* ó *Laimar* es el único puerto notable de Bolivia. En el Uruguay, *Montevideo*, sobre la orilla izquierda del rio de La Plata. En el imperio del Brasil; son notables: *Rio de Janeiro*, *Victoria*, *Puerto Seguro*, *San Salvador* y

Pará. En las Guayanas : *Nueva Amsterdam* en la inglesa, *Paramaribo* en la holandesa y *Cayena* en la francesa.

CATARATAS. — La mas famosa de América es la del *Niágara* en los Estados Unidos del Norte : el canal de este nombre al salir del lago *Erié* se precipita en el *Ontario*, y antes de caer forma la hermosa *cascada del Niágara*, que tiene 180 piés de altura, y la masa de agua que se precipita es tal, que se oye á la distancia de 5 leguas. En los Estados Unidos de Colombia es notable el *Salto del Tequendana*, formado por el rio *Bogotá*, 5 leguas al Sur de esta ciudad. Tambien son notables las cataratas del *Paraná*, del *Iguazú* y del *Uruguay*, en el rio de la Plata. En Méjico se encuentra el *Salto de Guanacuatlan*, formado por el rio *Santiago*, á unas 10 leguas de *Guadalajara*.

LAGOS. — En Nueva Bretaña son notables : *Grande Oso*, *del Esclavo*, de los *Bosques*, *Winipég* y *Athabasco*. Entre el Canadá y los Estados Unidos se encuentran los siguientes : *Superior*, *Huron*, *Michigan*, *Erié* y *Ontario*, que constituyen la mayor aglomeracion de agua dulce que existe sobre el globo : se le dá tambien el nombre de *mar del Canadá*. *Michigan*, pertenece por entero á los Estados Unidos, y los demas se hallan divididos entre estos y la América Inglesa. En Méjico, se encuentran : el lago *Tezcuco*, á cuyas orillas está la ciudad de Méjico ; el de *Chapala* en el Estado de Jalisco ; el de *Pazcuaro*, en Mechoacan ; el lago *Caiman*, en el Estado de Chihuahua ; el de *Parras*, en Durango, y el lago *Madre*, en Vera-Cruz. En Centro América hay muchos lagos, pero los principales son : *Granada* y *Nicaragua*, en el Estado de Nicaragua. En Venezuela, son notables : *Maracaibo*, importante por su grande extension, profundidad, la multitud de rios que recibe de todas partes, y finalmente por las inmensas selvas que le rodean, y el lago *Valencia*, notable por su elevacion sobre el nivel del mar y sus ricas y frondosas tierras alimentadas por la constante evaporacion de sus aguas. En los Estados Unidos de Colombia hay mas de 15 lagos, pero los notables son : *Ciénaga Grande*, en la provincia de Santa Marta ; y *Guayabe-*

no, en los límites de los EE. UU. de Colombia y Ecuador, entre los rios Putumayo y Napo. En Chile hay algunos de *agua salobre* y otros de *agua dulce*. Los de agua salobre se encuentran hácia la parte marítima : los de agua dulce están situados en la parte central ; entre estos últimos debemos mencionar el lago *Llanquihue*, situado al pié de la cordillera de los Andes y cuyas orillas están pobladas por colonos alemanes. En Bolivia, el *Aullagas*, cerca de Oruro. En el Uruguay, son notables : el lago de los *Difuntos*, la laguna de *San Carlos* y la de *San José Ignacio*. En el Brasil, hay tambien muchos lagos, pero los principales son : los *Jaralles*, en el límite occidental, hácia la parte S. O. de la provincia de Matto-Grosso y el gran lago de los *Patos*, en la parte meridional de la provincia de Rio Grande del Sur.

Rios.

AMÉRICA INGLESA Y ESTADOS UNIDOS.

Los principales de Nueva Bretaña son: el *Mackensie*; esto rio nace en el lago del Esclavo, atraviesa la parte setentrional de la América Inglesa y desagua en el mar Polar. El rio *Nelson*, nace en el lago Winipeg y desagua en la bahía de Hudson. Entre Estados Unidos y Nueva Bretaña, se encuentra el rio *San Lorenzo*; nace en el lago Ontario, corre en direccion N. E. y desemboca en el golfo de su nombre; por este rio tienen salida las aguas de los grandes lagos de la América Setentrional.

En los Estados Unidos son notables : el *Missisipi*, este rio tiene sus fuentes al Oeste del lago Superior, corre en direccion al Sur, y desemboca en el golfo de Méjico. Sus afluentes mas considerables por la derecha son : *Missouri*, que nace al Este de las montañas pedregosas, corre por el Oeste y desemboca en el *Missisipi*, cerca de la ciudad de San Luis ; el *Arkansas*, tiene su origen en los mismos montes, pero mas al Sur que el anterior, y desemboca en el mismo rio, cerca de la ciudad de su nombre; el rio *Roio*,

nace en el estado de *Tejas*, y desemboca en el *Missisipi*. El afluente mas considerable por la izquierda, es el *Ohio*, nace cerca del lago *Erió*, y desagua en el *Missisipi*. En la parte oriental de los Estados Unidos son tambien notables : el *Potomac*, nace en el estado de Pensilvania, y desemboca en la bahía de Chesapeak hácia el Oeste. — El *Connecticut*, nace al Norte de Nueva-Hamphire, y desemboca en la ensenada de Long-Island. — El *Delaware*, nace en el estado de Nueva-York, y desemboca en la bahía de Delaware. — El *Hudson*, riega la parte oriental del estado de Nueva-York y desemboca en el Atlántico. — El *Susquehanna*, nace en Nueva-York, y desemboca en el bahía de Chesapeak hácia el Norte. El *Savannah*, tiene su origen en la Carolina del Norte y desemboca en el Atlántico; el *Colorado de Tejas*, nace en el estado de este nombre y desagua en el golfo de Méjico. En la parte occidental son notables : el *Colorado de California*, nace en la falda occidental de las montañas pedregosas, y desemboca por el Norte en el golfo de California, y el rio *Colombia ó de Oregon*, nace igualmente en la parte occidental de las montañas Pedregosas, atraviesa el distrito de su nombre y desemboca en el Grande Océano.

Méjico.

El rio mas considerable en este pais es el *Grande ó Bravo del Norte*, nace en la parte oriental de la Gran Cordillera, en el nudo que forma la *Sierra Madre* con la *Sierra de las Grullas* en Nuevo Méjico; este rio atraviesa parte de los Estados Unidos y de Méjico; atraviesa el estado de Nuevo Méjico de Norte á Sur, entra despues en el estado de Cohahuila y sigue por los de Chihuáhua y Tejas, donde aumenta sus aguas con la reunion de los rios *Conchos* y *Puercos*, de los cuales el primero nace en Chihuahua y el segundo en el estado de Tejas, sigue despues por el de Tamaulipas notablemente aumentado y desemboca ya muy caudaloso en el golfo de Méjico al Oeste del *Missisipi*, despues de haber recorrido un espacio de 512 leguas desde su

origen. El *Santander*, de curso limitado, nace en las montañas del estado de Zacatecas y vá á desembocar en el golfo de Méjico; este golfo recibe ademas el rio *Tampico*, que nace cerca de San Luis de Potos; su principal afluente es el *Montezuma*.

Centro-América.

Aun no se conoce bien el curso de los rios que riegan esta parte del Continente Americano: los mas notables son: el *Grande*, *Montaguá* y *Ulúa*, que desembocan en el golfo de Honduras; el *Nuevo-Segovia* y *San Juan*, que desembocan en el mar de las Antillas; este último es navegable y tiene su origen en el lago Nicaragua.

Estados-Unidos de Colombia.

Uno de los rios mas grandes de segundo orden de toda la América es el *Magdalena*, el cual sirve para la navegacion interior de la República; este rio nace en la cordillera central, en el punto en que se desprende la cadena oriental, corre en direccion Norte, atravesando las principales ciudades de Neyva, Honda, Mompox y Cartagena y desagua en el mar de las Antillas; su principal afluente es el *Cauca*, que nace cerca de Popayan, riega la ciudad de este nombre, y se une con el *Magdalena* por la banda occidental mas abajo de la ciudad de Mompox. Tambien son notables: el *Atrato*, que nace en las altas montañas del Chocó, corre en direccion Norte, riega la provincia del Chocó y vá á desembocar en el fondo del golfo del Darien; el *Patia*, nace al Sur de Popayan y desemboca en el Pacifico, al Norte de Tumaco; y el rio *Sogamoso*, que nace al N. O. del estado de Cundinamarca y desemboca en el Magdalena.

Venezuela.

Este pais se haya regado por una gran multitud de rios que descienden por todas partes de sus cerros y cordilleras. Nacen y corren por el territorio de Venezuela mas de 1,047 rios; entre estos hay 12 muy caudalosos que bajan de los

EE. UU. de Colombia y caen al *Orinoco*. Este rio que fertiliza los llanos con inundaciones periódicas, nace en la Sierra de Parima, corre primero hácia el Oeste, despues hácia el Norte y en seguida hácia el Este, hasta desembocar en el Atlántico por mas de 50 bocas, de las cuales 6 son navegables. Su principal afluente por la derecha es el *Caroni*, que toma sus fuentes en la Sierra de Pacaraima. Los mas considerables afluentes por la márgen izquierda son : el *Guaviare*, el *Meta*, y el *Apure*, que nacen en la cordillera oriental ó de Santa Fé ; el primero riega á San Juan de los Llanos y verifica su confluencia, cerca de la ciudad de San Fernando; el segundo pasa por Santa Rosalia, Buenavista y otros pueblos pequeños y verifica su confluencia poco antes de Santa Borja; y el tercero pasa por San Fernando de Apure.

El rio *Casiquiare*, sirve como de canal entré el Orinoco y el rio Negro : este comunica con el Amazonas y este á su vez con el *Tocantines* por el canal natural de *Tapijuru*. Segun esto, por medio del *Casiquiare* puede establecerse la comunicacion perfecta entre el *Orinoco*, el *Amazonas* y sus afluentes.

Ecuador.

Riegan el Ecuador muchos rios navegables y la mayor parte de ellos son afluentes del caudaloso Amazonas; los principales son : el *Morona*, *Pastaza*, *Napo*, *Putumayo* y otros. El rio *Guayaquil*, es navegable y en su desembocadura está la ciudad de su nombre. Tambien es notable el *Esmeralda*, que desagua en el Pacifico.

Bolivia.

Bolivia está atravesado por grandes y caudalosos rios navegables, de los cuales, unos van formar el rio *Amazonas* y otros aumentan el caudal de aguas del rio *Paraguay*. Los principales son : el *Beni*, que atraviesa el departamento de la Paz, cortando la cordillera en la base del Illimani. Todos los geógrafos incurren en el error de creer que el

Beni, durante su curso, entra al territorio del Perú á desembocar en el *Ucayali*. Las últimas exploraciones han manifestado plenamente que, el *Beni*, desemboca en el *Madera*, algo al Norte del *Mamoré*. El *Mamoré*, cuyo origen está cerca de Cochabamba, corre en direccion N. E. hasta unirse con el *Guaporé*, que viene de la provincia brasilera de Matto-Grosso; de la confluencia de estos dos grandes rios resulta el *Madera*, uno de los mayores afluentes meridionales del *Amazonas*. Su principal rama ó tributario, hemos dicho ya que es el *Beni*. El *Pilcomayo*, tiene su origen cerca de Potosí y Chuquisaca, y el rio *Grande* ó *Bermejo*, tiene su nacimiento en el valle de Tarija, al N. O. de la ciudad de este nombre. Estos dos rios, corren hácia el S. O., atraviesan parte del territorio argentino, llamado *Gran Chaco* y desaguan en el *Paraguay*

Chile.

Pasan de 120 los rios que merecen considerarse en esta República por su copioso caudal. De estos, 40 se pierden en el Pacífico; y á pesar de que, por la angostura del pais, es limitado su curso, se encuentran algunos navegables, por lo ménos hasta la mitad. Los mas notables son: el *Aconcagua*, nace del Tupungato, y desemboca en Concon, despues de haber regado los mas fértiles campos de la provincia; el *Mapocho*, atraviesa la ciudad de Santiago, se pierde en seguida por entre las montañas para renacer mas adelante, hasta reunirse con el *Maipo*; el *Maipo*, cuyas aguas fertilizan las campiñas del departamento de Rancagua, desagua en el Pacífico, despues de un curso de 90 leguas; el *Maule*, tiene su origen en las faldas del Campanario y del Descabezado y desemboca en el Pacífico, formando una barra que hace difícil el tránsito de los buques, pero es navegable por embarcaciones menores. El *Bio-Bio*, que riega la provincia de Concepcion, es el principal rio de Chile, recibe una multitud de afluentes por ambas márgenes, es de una anchura imponente; pero de difícil navegacion por los bancos de arena. El *Cauten* ó *Imperial*, en la pro-

vincia de Valdivia, tiene como 700 varas de ancho ; tambien son notables : el *Tolten*, el *Valdivia*, el *Trumay ó Bueno*, el *Sin fondo* y otros varios.

República Argentina.

Este pais tiene rios muy caudalosos y navegables hasta muchas leguas adentro : pero el mayor de todos es el *Plata*, que lo forman el *Paraná* y el *Uruguay* reunidos. El *Paraná*, antes de su union con el *Uruguay*, aumenta el caudal de sus aguas con las del *Paraguay*. El *Plata*, tiene una anchura que varia desde 10 hasta 30 leguas y desemboca en el Atlántico, despues de un curso de 580 leguas. El *Paraguay*, nace en las montañas *Paréxis* del Brasil, corre de Norte á Sur, separa la república Argentina de la de su nombre y se une al *Paraná* en la ciudad de Corrientes; sus afluentes son : el *Pilcomayo* y el *Vermejo*. El *Paraná*, nace en la parte occidental de la cordillera Oeste de Rio Janeiro, en la provincia de Minas Geraes. El *Uruguay*, nace en la parte occidental de Sierra del Mar del Brasil y separa la república Argentina de la de su nombre. Tambien son notables : *Salado*, que riega las provincias de Salta, Tucuman y Santa Fé; el *Saladillo*, que corre por la provincia de Buenos Aires; el *Colorado ó de Mendoza*, que baña el Sur de la república, y el rio *Negro*, que la separa de Patagonia y por medio del cual se puede abrir comunicacion directa con Chile.

Uruguay—Paraguay.

Los principales del Uruguay son : el *Santa Lucia* y el rio *Negro*, que atraviesan el pais de N. E. á S. O. y desembocan, el primero en el *Plata* y el segundo en el *Uruguay*; tambien desaguan en este rio el *Ibicui*, *Guazu*, *Cebollate*, *Yaguaron* y otros muchos. El Paraguay está encerrado entre el *Paraná* al Este y Sur y el *Paraguay* al Oeste.

Brasil.

Son muchos los rios navegables que cruzan en diversas direcciones la superficie del Brasil, pero los principales

son: el *Amazonas*, que atraviesa la parte setentrional de Oeste á Este y es el mas caudaloso del mundo. Tambien bañan este Imperio, casi todos los afluentes setentrionales y meridionales del *Amazonas*. El *Tocantines*, nace en la Sierra de Tabatinga, corre de Sur á Norte y desagua por una de las bocas del *Amazonas*. El *Parahiba*, nace en la Sierra de Piauri, corre hácia el Norte y desagua en el Atlántico. El rio *San Francisco*, nace en la Sierra del Espinazo, en Minas Geraes, corre de S. O. á N. E. hasta desembocar en el Atlántico. El *Paraná*, el *Paraguay* y el *Uruguay*, recorren tambien las provincias del Sur.

GEOGRAFIA PARTICULAR DE AMERICA.

CAPITULO I.

AMERICA DANESA.

Limites.— La América Danesa comprende la *Groelandia* y la *Islanda*. La extremidad meridional de la Groelandia, formada por el cabo Farewell, avanza en el Océano Atlántico; el Océano Artico la baña al Este; tiene al Oeste el estrecho de Davis, el mar de Baffin y el mar Polar, casi siempre embarazado de hielos que han impedido comprobar si la Groelandia es isla ó península, y al Norte los límites de este pais son totalmente desconocidos.

Poblacion — Idioma — Religion y Gobierno.— Su poblacion asciende á unos 20,000 habitantes, de los cuales 6,000 son dinamarqueses, incluso cerca de 1,000 hermanos moravos, y los 14,000 restantes son naturales del pais, llamados *esquimales*, que se asemejan á los *laponos* por sus costumbres y pequeña estatura: pasan el invierno en cuevas subterráneas ó en chozas de piedra y el estío en chozas formadas con pieles de perros marinos. La parte civilizada del

país habla el dinamarqués y los salvajes sus dialectos propios. La religión más extendida es la católica: los salvajes son idólatras. El gobierno es colonial; para la administración de esta colonia ha establecido la Dinamarca dos gobiernos, uno en el Sur, cuya capital es *Buena Esperanza*, y otro en el Norte cuya capital es *Guthaven*.

Aspecto.—Clima.—Industria.—Solo se conoce la costa S. O. de la Groelandia; el hielo impide llegar hasta su costa oriental, y una cadena de montañas que se extiende muy cerca de la costa occidental, no permite penetrar en el interior. Es un país sumamente frío y desolado, cubierto de rocas, destituido de árboles y casi de toda clase de vegetación. El estío es muy corto, pero algunas veces muy cálido. En invierno, el sol desaparece durante 6 semanas; por fortuna, la claridad de la luna, de las estrellas y de las auroras boreales, disminuyen esta larga noche. Su única industria es la caza y la pesca de animales marinos; los animales que principalmente se encuentran en este país son: *osos, caballas, marinos, perros, renos ó rengíferos y focas*; la carne de estas dos últimas forma su principal alimento. Los cueros de estos animales les sirven de vestidos, y para cubrir sus canoas y tiendas y el aceite para alumbrarse y calentarse.

La *Islanda ó Islandia*, que toca al círculo polar ártico, es una isla fría, con algunos pastos y con muchos volcanes y neveras. Tiene cerca de 50,000 habitantes de origen noruego. La capital es *Reikiavik*.

Idea Histórica—La Groelandia era conocida por pescadores dinamarqueses 500 años ántes que Colón llegase al Nuevo Mundo y cuando aun no se sabía que formaba parte de éste.

Los dinamarqueses han fundado varias factorías en la costa occidental; las principales son: *Julianshaab* y *Upernavick*.

America Britanica.

Limites. — Este pais se extiende al S. O. de la Groelandia : está bañada al Norte por el mar Polar y tiene por límites al Sur, los Estados Unidos, de que está en parte separado por los grandes lagos Superior, Huron, Michigan, Erie y Ontario; al Este, el Atlántico y al Oeste el Pacífico.

Poblacion.—Lengua.—Religion. — La poblacion se calcula en 5,000,000 de habitantes. — Toda la parte setentrional está habitada por tribus salvajes diseminadas, que se ocupan en cazar los animales que tienen buena piel, los cuales abundan en el pais. — El idioma es el ingles. La religion dominante es la católica. Tambien se profesa el protestantismo.

Clima.—Producciones. — El clima es sumamente frio, pero saludable. Solo una pequeña parte del territorio se halla en estado de cultivo; y este se limita principalmente al Sur y al S. E., donde se cultivan con provecho varias especies de granos y frutas. En las comarcas del Norte abundan animales de buenas pieles, como hemos dicho ya. El Canadá Oriental ó Bajo Canadá, exporta para Inglaterra, madera en abundancia.

Provincias que comprende. — La América Británica se compone de varias provincias; á saber : *Canadá, Nueva Escocia, Nueva Brunswick, Terranova, Isla del Príncipe Eduardo, Territorio de la Compañía de Hudson Bay, Labrador y Nueva Caledonia.*

El *Canadá*, es la mas importante de dichas divisiones y se divide en *Alto Canadá* ó *Canadá Occidental* y *Bajo Canadá* ó *Canadá Oriental*. — El primero está situado al Norte de los grandes lagos que forman los límites con los Estados Unidos. Se subdivide en condados, y sus ciudades principales son : *York* ó *Toronto*, y *Kinston*, sobre el lago Ontario. El segundo está subdividido en 5 distritos, cuyos habitantes de origen frances, la mayor parte, están dedicados á la agricultura. Sus principales ciudades son :

Quebec y Montreal. *Quebec* es una de las plazas mas fuertes que se conocen y está situada sobre el rio San Lorenzo : su poblacion es de 52.000 habitantes. *Montreal*, está, en una isla del mismo nombre, en el San Lorenzo : su poblacion es de 80,000 habitantes, la catedral gótica de esta ciudad, es uno de los edificios mas hermosos de la América Británica.

Nueva Escocia, es una angosta península, unida á *Nueva Brunswick*, con mas de 300,000 habitantes. Su capital y puerto principal es *Halifax*, poblacion de mucho comercio y principal estacion naval de la Gran Bretaña en Norte América.

Nueva Brunswick, tiene un suelo generalmente fértil y producciones semejantes á las del Canadá. Sus habitantes descendientes de ingleses é irlandeses, llegan á 250,000.

Terranova, es una isla estéril y de temperamento frio, célebre por sus pesquerias de bacalao, el mejor que se conoce; en cuya pesca se ven comunmente ocupados de 3 á 4 mil buques. La ciudad principal es *San Juan* con una magnífica bahía.

La isla del Principe Eduardo, situada al Norte de *Nueva Escocia*, tiene 80,000 habitantes.

Territorio de la Bahía de Hudson : se dá este nombre á todo el pais cedido por el gobierno británico á las compañías de la *Bahía de Hudson* y del *Noroeste*. Este pais está habitado en gran parte por tribus errantes; hay algunos fuertes establecidos para proteger el comercio de pieles, bajo las inmediatas órdenes de dicha compañía.

Labrador, situada al Norte del Canadá, es una península triste y estéril, habitada por los pequeños *Esquimales* y bañada al Oeste por el mar de Hudson. Al N. E. del mar de Hudson, está la tierra de *Cumberland*, pais frio y poco conocido.

La *Nueva Caledonia*, forma la parte mas occidental de la Nueva Bretaña y se estiende entre los montes Rocallosos y el Grande Océano.

Gobierno. — En el año 1867, las cámaras de Inglaterra

sancionaron una ley para confederar las colonias de América. Las colonias confederadas serán por ahora solamente *Canadá, Nueva Escocia, Nueva Brunswick y Cabo Breton*. La ley establece un *Virey* nombrado por la corona, *tenientes gobernadores* nombrados por éste, un *parlamento general* compuesto de dos cámaras, y *legislaturas provinciales*. La confederacion llevará el nombre de « *Dominios del Canadá*. » Se cree que las colonias *Príncipe Eduardo, Terranova, y Vancouver*, que ahora no han querido hacer parte de la liga, entrarán en ella mas tarde, en vista de los buenos resultados de la nueva organizacion. En las demas posesiones inglesas hay un Gobernador y un Consejo de 48 miembros que tienen la suprema autoridad. La Inglaterra hace el nombramiento de estos empleados y el pueblo elije una asamblea de 130 diputados.

Idea Histórica. — Los franceses fueron los primeros que arribaron á este pais, y fundaron un establecimiento en la costa del golfo de San Lorenzo, del que se apoderaron despues los ingleses. Estos estendieron su dominio en toda la parte setentrional de América y le dieron el nombre de *Nueva Bretaña*.

ESTADOS-UNIDOS.

Límites. — Los Estados Unidos tienen por límites al Norte, la Nueva Bretaña; al Este, el Atlántico; al Sur, el canal de Florida, el golfo de Méjico y la república de este nombre, y al Oeste, esta misma república y el Grande Océano.

Clima. — *Producciones.* — El clima es muy variado en razon de su gran extension. Es algunos grados mas frio que en los mismos paralelos de latitud en Europa, excepto en *California y Oregon*; pero la energia y el vigor fisico de los habitantes, demuestra que, en general, es saludable. Las principales producciones son : *algodon*, en los estados del Sur; *tabaco*, en Virginia; *trigo* y otros granos en los

estados del Centro y del Oeste; *arroz*, en Georgia y las Carolinas; *azúcar*, en la Luisiana, y *pastos*, en los estados del Este. Además se encuentran casi todas las producciones naturales de Europa. Entre los animales peculiares á este país, el más notable es el *bisonte* llamado comunmente *búfalo*, que se encuentra en gran número en los llanos del Oeste. Abunda en varias partes el *hierro*, *carbon de piedra*, *cobre*, *sal* y *cal*. Hay minas de oro en *Virginia*, *Carolina del Norte*, *Georgia* y principalmente en *California*. En *Misouri*, *Wisconsin* y *Yowa*, son abundantes las minas de *plomo*.

Poblacion. — Según los trabajos de la oficina de Estadística, la población de esta república es de 38,500,995 habitantes: entre ellos, cerca de 4,000,000 de color. No están comprendidos en este número los restos de diversas tribus indias, cuyo conjunto apenas llegará á 200,000 individuos. En la *Carolina del Sur* y en la *Luisiana*, abundan los negros. En el N. E., Este y Norte la masa de los habitantes es de origen inglés: se hallan también allí muchas familias de irlandeses, holandeses y alemanes. Los franceses y españoles abundan en el *centro*, en el *Sur* y en las partes cultivadas de la *region Oeste*.

Idioma. — *Religion*. — *Gobierno*. — El inglés, es el idioma de la mayor parte de los habitantes; pero también están generalizados el español y el francés. En los Estados Unidos hay libertad absoluta de cultos. La mayoría de los habitantes profesa el protestantismo; pero hay un gran número de católicos en Maryland y Louisiana, cuyo culto se extiende considerablemente de día en día. Los Estados Unidos forman una república federal. Cada Estado es independiente, tiene sus leyes y su gobierno particular representativo; pero la defensa de la Union, la acuñación de moneda, la regularización del comercio y otros ramos que afectan á toda la nación, son de la competencia del gobierno general, residente en Washington. El gobierno general se compone de un presidente y un vice-presidente, con los respectivos ministros, y del congreso, compuesto de una cámara de senadores y otra de diputados. El congreso se

reune en el capitolio, en la ciudad de Washington, el primer lunes del mes de Diciembre de cada año. Cada Estado elije dos senadores. — Los diputados son elegidos por el pueblo en votacion directa; y el presidente y vicepresidente por los electores de todos los estados, nombrados tambien por el pueblo.

Division política. — Los Estados Unidos se componen de 38 Estados 6 Territorios y el distrito federal de *Columbia*, donde se halla *Washington*, capital de la república, distribuidos en las 4 regiones siguientes :

ESTADOS DEL N. E., — E., — Y NORTE.

Maine.	Capital	Augusta.
New-Hampshire	Id.	Concord.
Vermont	Id.	Montpellier.
Massachusetts	Id.	Boston.
Rhode-Island	Id.	Providencia.
Connecticut	Id.	Hartford.
New York	Id.	Albani.
Ohio	Id.	Columbus.
Michigan.	Id.	Lausing.

ESTADOS DEL CENTRO.

New-Jersey.	Capital	Trento.
Pensilvania.	Id.	Harisburg.
Delaware	Id.	Dover.
Mariland	Id.	Annápolis.
Virginia.	Id.	Richmond.
Illinois	Id.	Springfield.
Indiana	Id.	Indianópolis.
Kentucky	Id.	Francfort.
Tennessee	Id.	Nashville.

ESTADOS DEL SUR.

Carolina del Norte.	Capital.	Realeigh.
Carolina del Sur	Id.	Columbia.

Georgia	Capital	Milledgeville.
Alabama	Id.	Montgomery.
Florida	Id.	Tallahassee.
Missisipi	Id.	Jackson.
Louisiana	Id.	N. Orleans.
Tejas	Id.	Austin.

ESTADOS DEL OESTE.

California	Capital	Sacramento.
Oregon	Id.	Salem.
Yowa	Id.	Yowa.
Nebraska	Id.	Oma-City.
Minnesota	Id.	San Pablo.
Wisconsin	Id.	Madison.
Missouri.	Id.	Jeferson.
Kansas	Id.	Leavenworld.
Arkansas	Id.	Lite-Rock.
Nuevo-Méjico	Id.	Santa Fé.
Utah	Id.	Fillmore-City.
Nevada	Id.	Nevada.

TERRITORIOS.

- Washington.
- Arizona.
- Colorado.
- Territorio indiano.
- Territorio de Alatska.
- Y Dacotah.

Se llama *Territorio* en este pais, el que no tiene todavia 60,000 habitantes, sin cuyo requisito no puede constituirse en *Estado*, ni entrar en la *Confederacion*; mientras tanto, es mandado por un *gobernador* que nombra el Presidente de la República y una legislatura elegida por el pueblo.

California. — Tejas. — Antigua América Rusa.

La Nueva ó Alta California, situada al Sur del Oregon y al Norte de la vieja ó baja California, formaba ántes parte de la república de Méjico y hoy es un estado de la Union-Americana. La *California* fué cedida á los Estados-Unidos por el tratado de 30 de Mayo de 1848, á consecuencia de la guerra entre ambas repúblicas en el año de 1846; quedando obligados estos últimos á pagar á los mejicanos, la suma de 12,000,000 de pesos. *San Francisco*, es el puerto principal de la *Nueva California*, y una ciudad populosa, con hermosos edificios y buenos muelles. Las otras poblaciones principales son : *Monterei*, *Sacramento*, capital del Estado y los *Angeles*. *Texas* se separó de Méjico en 1835 y es hoy un estado de la Union.

La *América Rusa*, es una region muy fria, estéril y en su mayor parte desconocida. Tiene cerca de 50,000 habitantes, de los cuales solo unos 1,000 son blancos y los demas indíjenas. Los naturales se componen de *esquimales* y otras tribus, independientes en su mayor parte. Este pais dependia ántes de una compañía de comerciantes, á quien el Emperador cedió su soberanía ; pero en la actualidad pertenece á los Estados Unidos, por haberlo comprado estos al *Czar de Rusia* el año de 1868 en la suma de 7,000,000 de pesos fuertes y cuya adquisicion fué aprobada por el Senado de la Union. La capital de este nuevo territorio de la Gran República es *Nueva-Arkánjel*, en la isla de Sitka.

Abolicion de la esclavitud. — La esclavitud no existe en los Estados-Unidos desde 1860. A consecuencia de haberse proclamado la libertad de los negros en dicho año, los estados de *Georgia*, — *Carolina del Norte*, — *Carolina del Sur*, — *Alabama*, — *Louisiana*, — *Missisipi*, — *Texas*, — *Virginia*, — *Florida* y *Arkansas*, formaron una confederacion aparte, cuya capital fué *Richmond*, en *Virginia*. Pero al fin, despues de una guerra civil de 4 años, triunfaron los estados del Norte y los del Sur fueron obligados á recono-

cer y aceptar el principio de la libertad de los esclavos, volviendo á formar parte de la confederación bajo el sistema antes establecido.

Ciudades Notables.—*Washington*, capital de los Estados- Unidos, con cerca de 400,000 habitantes, está situada sobre el *Potomac*; fué fundada en 1792 y es el asiento del Gobierno General de la Union. *Nueva-York*, con 930,000 habitantes es la ciudad mas grande y el emporio comercial del continente occidental : está situada á la desembocadura del rio *Hudson*. *Boston*, capital del estado de Massachusett, es una ciudad grande, muy poblada y célebre por ser la patria de *Benjamin Franklin*, inventor del para-rayos y uno de los fundadores de la libertad americana. En esta ciudad comenzó la revolucion de la independendencia de los Estados- Unidos; la 1ª batalla dada por los americanos insurrectos á los ingleses, tuvo lugar cerca de sus muros. *Virginia*, notable per ser el lugar en que nació *Washington*. *Nueva-Orleans*, puerto muy comercial, situado á cien millas de la desembocadura del *Missisipi* : fué fundada por los franceses durante la regencia del *Duque de Orleans* : la mayor parte de los habitantes son franceses de origen. *Cincinnati*, sobre el *Ohio*, es una de las ciudades de mas consideracion de los estados del Oeste. *Filadelfia*, sobre el rio *Delaware*, es una hermosa ciudad y muy poblada : su fundador fué *Guillermo Penn*, que llevó allí una colonia de Cuácaros en 1683. *San Francisco*, es el puerto principal de *California* y notable por el oro que se extrae. *Charleston*, ciudad fuerte y muy comercial.

Epoca de su Independencia. — El territorio de los Estados- Unidos, formaba una colonia sujeta á la Inglaterra ; pero sus habitantes se sintieron agraviados por la injusticia del Parlamento inglés, que les impuso fuertes contribuciones sin su consentimiento y por lo cual, determinaron sacudir el yugo de la metrópoli. En consecuencia, el dia 4 de Julio de 1776, declararon al mundo entero, “que eran, y de derecho debian ser Estados libres é independientes.” Este procedimiento de los colonos, dió origen

á una larga y sangrienta guerra de 7 años. Finalmente, el gobierno Británico reconoció la independencia de las colonias en 1783.

La Constitucion de los Estados-Unidos, empezó á rejir en Marzo de 1789.

Republica de Mejico.

Limites.—Este pais confina por el Norte, con los Estados-Unidos; por el Este, con los mismos Estados y el golfo de Méjico; por el Sur, con Centro-América y el Océano Pacífico, y por el Oeste, con el mismo Océano y el golfo de California.

Clima.—Producciones.—Segun la elevacion del terreno, se clasifica este en tres secciones denominadas: *tierras calientes, tierras templadas y tierras frias.* Las *tierras calientes*, comprenden todos los terrenos bajos de la costa, donde el clima es mal sano, sufriendose en ellos un calor sofocante. En los puertos de *Acapuleo* y *Vera-Cruz* hace estragos continuamente el *vómito negro*, á consecuencia de la insalubridad del aire. Las *tierras templadas*, ocupan la falda de la gran mesa del interior, en la cual puede decirse que reina una primavera constante, pues allí no se conocen los rigores del frio, ni del calor. Las *tierras frias*, comprenden las alturas que se elevan sobre la gran mesa mejicana, donde el clima es por consiguiente, excesivamente frio.

En las *tierras calientes*, se cultiva la caña de azúcar, añil, algodon y el plátano que crecen con mucha lozania. La *cochinilla*, pequeño insecto, del que se extrae un precioso tinte y la vainilla, planta parásita, cuyo fruto es muy aromático. En las *tierras templadas*, se producen las frutas y cereales del Norte, así como tambien el *Maguey*, de cuyo jugo se prepara una bebida popular. En las *tierras frias*, se dá el trigo, la cebada, el centeno y pastos muy nutritivos. En el *reino animal*, es igualmente rico, pues se han aclimatado en Méjico todos los animales de Europa, intro-

ducidos por los conquistadores. En el *reino mineral*, casi no tiene rival en el mundo ; además de los metales preciosos, tales como oro, plata y azogue, se encuentran en grandes cantidades plomo, zinc y estaño. El carbonato de soda, también es abundante.

Idioma.—*Poblacion.*—*Religion.*— El idioma generalmente hablado es el español. Entre los indios se cuentan 20 idiomas diferentes, de los cuales, 15 tienen sus diccionarios y gramáticas especiales, siendo la lengua Azteca ó Mejicana, la mas notable. La poblacion es de 8,000,000 de habitantes : entre ellos hay 3.000,000 de indijeñas, 3.000,000 de razas mezcladas y 2.000,000 de origen español. Hay muy pocos negros y está abolida la esclavitud. La religion católica, es la única que se profesa en Méjico : no se permite el ejercicio público de ninguna otra.

Gobierno.—*Division Política.*—La forma de gobierno es republicano federal.—Méjico está dividido en 24 *Estados*, 3 *Territorios* y un *Distrito Federal*, asiento del gobierno general. Cada uno de estos Estados tiene su legislatura especial. El Distrito Federal consiste propiamente en la ciudad de Méjico y del pequeño territorio que la circunda ; dicho territorio forma por sí solo un Estado independiente del resto de la República.

ESTADOS DEL ESTE Y DEL SUR.

Tamaulipas	Capital. . . .	Ciudad-Victoria.
Cuernavaca	Id. . . .	Cuernavaca.
Oajaca.	Id.	Oajaca
Vera-Cruz.	Id.	Vera-Cruz.
Yucatan	Id.	Mérida.
Tabasco	Id.	S. Juan Bautista.
Chiapas	Id.	Ciudad-Real.
Matamoros	Id.	Matamoros.

ESTADOS DEL OESTE.

Guerrero	Capital.	Tistla.
Mechoacan	Id.	Mechoacan.
Jalisco	Id.	Guadalajara.

ESTADOS DEL NORTE.

Sinaloa.	Capital.	Culiacan.
Sonora.	Id.	Urco.
Chihuahua	Id.	Chihuahua.
Cohahuila.	Id.	Saltillo.
Durango	Id.	Durango.

ESTADOS DEL CENTRO.

Guanajuato	Capital.	Guanajuato.
Zacatecas	Id.	Zacatecas.
Nueva-Leon	Id.	Monterey.
S. Luis de Potosí	Id.	S. Luis de Potosí.
Aguas Calientes	Id.	Aguas Calientes.
Querétaro.	Id.	Querétaro.
Méjico	Id.	Méjico.
Puebla.	Id.	Puebla.

TERRITORIOS.

Colima, en la costa occidental, entre Jalisco y Mechoacan ; Tlascala, entre Méjico y Puebla y el territorio de la Baja-California.

Ciudades notables.—*Méjico*, capital de la República, con una poblacion de 200,000 habitantes, es una de las ciudades mas hermosas del continente americano, y posee muchos edificios suntuosos y de bella arquitectura. Posee tambien una universidad, varios institutos de ciencias y artes, un museo y muchas iglesias y conventos. *Puebla de los Angeles.*—Es la segunda ciudad de la República, célebre por la victoria obtenida en sus muros el 5 de Mayo de

1863 por los mejicanos al mando del general Zaragoza, contra los franceses, mandados por el general Lorencez. El valle de *Oajaca*, fué cedido por Carlos V á los descendientes de Hernan Cortés. *Zacatecas*, notable por la riqueza de sus minas, las cuales produjeron 5.000,000 de pesos en todo el año de 1868. *Guanajuato*, es el estado de Méjico mas importante por sus riquezas minerales, pues es allí donde se encuentran las mas ricas minas de oro y plata. *Querétaro*, en esta ciudad cayó prisionero el Emperador Maximiliano y los principales jefes del ejército que sostenian su trono. *Vera-Cruz*, puerto muy comercial ; el castillo de San Juan de Ulúa, uno de los mas fuertes que se conocen, domina la entrada del puerto. *Acapulco*, en el estado de Guerrero, al Sur de Méjico es el puerto mas importante sobre el Pacífico. *Acapulco*, es famoso en la historia, por ser el puerto de donde salian en un tiempo los galeones españoles, cargados con los tesoros del Nuevo-Mundo.

Reseña histórica de la Independencia.—Hernan Cortés, conquistó Méjico en 1521 y desde entónces fué gobernado por vireyes que nombraba la corona de España, hasta que en Octubre de 1810 el presbítero D. Miguel Hidalgo que desempeñaba el curato del pequeño pueblo de Dolores, dió en Querétaro el primer grito de revolucion. El cura rebelde, comprendiendo que era necesario obrar con actividad, para no dar tiempo á que las autoridades españolas preparasen la resistencia, marchó resueltamente en direccion á la capital, y en el sitio denominado Las Cruces, á una jornada de Méjico derrotó un cuerpo de observacion de 2,000 hombres, con tal bravura, que segun se refiere, los indios se precipitaban á la boca de los cañones y ponian sus sombreros de paja para recibir las balas. Pero Hidalgo, no teniendo plena confianza en sus tropas, no queriendo mancharse con los trámenes de que iba á ser acompañada la ocupacion de la capital, por la sed de saqueo que habia en su ejército y desalentado en fin, por las rivalidades que comenzaban á jerminal entre sus subalternos, determinó

alejarse de Méjico. Este paso fué un error que la historia no puede explicarse satisfactoriamente. Luego que se retiró Hidalgo, comenzó la désercion en sus tropas, las que huyeron despavoridas ante el empuje y la disciplina de los soldados españoles, en Aculco el 7 de Noviembre de 1810. Hechos prisioneros Hidalgo y sus correligionarios políticos, fueron conducidos al pueblo de Chihuahua, donde se les formó un largo proceso, cuyo resultado no podia ser dudoso. El 1° de Agosto de 1811, despues de haber pasado Hidalgo por la degradacion de su carácter sacerdotal, se le cortó la cabeza y fué espuesta en la ciudad de Guanajuato para escarmiento de los que en adelante intentáran sublevarse.

Don José Maria Morelos, cura tambien como Hidalgo, continuó los trabajos de éste; pero destruido su ejército por las tropas españolas, cavó prisionero, y fué fusilado por la espalda como traidor al rey. Mas tarde, otros jefes secundaron los trabajos de Hidalgo y Morelos; pero todas las tentativas de independenciam quedaron sofocadas. Sin embargo, la tranquilidad que reinaba en Méjico, era mas aparente que real: el 24 de Febrero de 1821, el coronel D. Agustin Itúrbide, hallándose en el pueblo de Iguala, proclamó la independenciam de su patria y despues de algunas peripecias, en la noche del 18 de Mayo del siguiente año, un sarjento llamado Pio Marcha, de las fuerzas que guardaban la capital, puso sobre las armas un rejimiento y sacó á la calle la tropa, aclamando Emperador á Itúrbide, con el nombre de Agustin I. La coronacion de Itúrbide tuvo lugar en la Catedral de Méjico en medio de una ostentosa ceremonia. Poco tiempo despues, anonadado á la vista de tantos desengaños y viendo que la oposicion á su gobierno cundia por todo el territorio, abdicó el mando y se embarcó para Italia. Luego que regresó de su destierro, se le condenó al último suplicio el 19 de Julio de 1824. El cadáver del ex-emperador, sepultado entónces en el pueblo de Padilla, fué trasladado en 1838 á Méjico y enterrado con gran pompa en la catedral.

En 1861 se vió invadida la República por tres potencias europeas: España, Inglaterra y Francia. Rota la alianza celebrada por dichas potencias y dominado Méjico por solo el ejército frances se proclamó con el apoyo de este á Maximiliano, Emperador de Méjico. Durante el tiempo trascurrido desde la intervencion, el Presidente Benito Juarez; que personificaba la República y que legalmente era su jefe, luchó con valor y constancia, contra los invasores de su patria, hasta alcanzar un triunfo completo, que dió por resultado la restauracion de la libertad é independencia de Méjico. Hechos prisioneros en Querétaro, el Emperador Maximiliano y sus generales Miramon y Méjía, fueron sometidos á un consejo de guerra y sentenciados por éste á ser pasados por las armas, y en su consecuencia fueron ejecutados en la plaza mayor de dicha ciudad el 19 de Junio de 1867 á las 7 de la mañana.

Centro-America.

Limites. — Por el Norte, tiene la república de Méjico; por el Este, el mar de las Antillas; por el Sur y S. E., el Pacífico y los Estados Unidos de Colombia y por el Oeste, tambien el Pacífico.

Clima.—Producciones. — El clima hácia la costa del Pacífico, es regular y templado; pero hácia la costa del Atlántico, es mal sano y se siente un calor insoportable. Hay en esta region todas las producciones de los países cálidos, asi como las de los templados. Las producciones mas importantes para el comercio son: el añil, la cochinilla, cacao, café, tabaco y azúcar. Los bosques están poblados de preciosas maderas, propias para la construccion naval, para tintes y para la medicina. En el reino animal es tan rico como en el vegetal, y entre sus minerales posee oro, plata, hierro, plomo, estaño, azogue, mármoles y otras piedras preciosas.

Idioma.—Poblacion.—Religion.—Gobierno. — El idioma generalmente hablado es el español y entre los indíjenas el *azteca* y muchos otros dialectos. La poblacion es de

2.272,000 habitantes de origen español é indio y de algunos negros en las costas del Norte. La religion es la católica y no se permite el ejercicio público de ninguna otra. Las cinco repúblicas que comprende esta region, tienen formas de gobierno representativo, basado en la unidad.

Division.— Las cinco repúblicas son las siguientes: *Guatemala* con 970,000 habitantes, su capital *Guatemala la Nueva*, con 50,000 habitantes. *San Salvador* con 500,000, su capital *San Salvador* con 40,000. *Honduras* con 350,000, su capital *Comallagua ó Valladolid* con 20,000. *Nicaragua* con 250,000, su capital *Nicaragua* con 38,000. *Costa-Rica* con 180,000, su capital *San José de Costa-Rica* con 20,000 habitantes.

Al Sur de Yucatan y al Este de Guatemala, poseen los ingleses un territorio llamado *Balize*; se halla gobernado por un superintendente, nombrado por el gobierno inglés. El territorio de los *Mosquitos* ocupa la costa oriental de Honduras, se extiende desde el cabo *Gracias á Dios* hasta el *rio San Juan* y se compone de las provincias de *Tologalpa* y *Jajuzgalpa*, separadas entre sí por el *rio Tinto*.

Guatemala.

Guatemala es el mayor de los Estados de Centro-América, y se halla entre Méjico y los Estados de Honduras y San Salvador. Esta república está dividida en siete departamentos. Su capital, *Guatemala la Nueva* se comunica con el Pacífico por el puerto de *Iztapa*. *Guatemala la Antigua*, despues de haber sido destruida por los volcanes de agua y de fuego, entre los que está situada, se ha reedificado ya. *Verapaz*, es capital de un departamento muy fértil y *Santo Tomás* un magnífico puerto establecido por una compañía belga de colonizacion.

San Salvador.

San Salvador, confina por el Oeste, con Guatemala; por el Norte, con Honduras y se estiende por 150 millas sobre

el Pacífico. La república está dividida en cuatro departamentos. Su capital *San Salvador*, fué arruinada por el gran terremoto de 1835. El año que se produce en este país, se tiene por el mejor del mundo.

Honduras.

Honduras confina con la república de Guatemala por el Oeste; con Nicaragua por el S. E. y se extiende por toda la costa oriental del golfo de Honduras hasta el cabo Gracias á Dios, sobre el mar de las Antillas. El estado de Honduras se compone de siete departamentos. *Trujillo* y *Omoa*, sobre el golfo de Honduras, son los puertos mas importantes.

Nicaragua.

Nicaragua limita por el Norte, con Honduras; por el Este, con el mar de las Antillas; por el Sur, con el Estado de Costa-Rica; por el Oeste y S. O. con el Pacífico. *Granada* es una de las ciudades mas antiguas de Centro-América, se halla cerca de la ribera N. O. del gran lago de Nicaragua. *Manágua*, sobre las riberas del lago del mismo nombre. *Nicaragua*, sobre la orilla meridional del mismo lago: Dos puertos importantes tiene esta república sobre la costa del Pacífico: *Realejo* y *San Juan del Sur* y sobre el Atlántico, *San Juan del Norte* ó *Greytown*.

Costa-Rica.

El pequeño estado de Costa-Rica ocupa la extremidad Sur de Centro-América, y se estiende desde el rio San Juan y la ribera oriental del lago Nicaragua, hasta el Istmo de Panamá. *San José*, su capital, es una de las ciudades mas importantes. *Cartago*, está situada cerca de la cordillera volcánica del mismo nombre, de cuya cima se divisan bien ambos Océanos. Los puertos mas comerciales son: *Punta Arenas*, sobre el golfo de Nicoya en el Pacífico y *Matina*, sobre el mar de las Antillas. La producción principal de este país consiste en su café, que es de superior calidad y se cultiva extensamente.

Reseña Histórica. — Centro-América fué sometida á la España por Pedro de Alvarado. Formaba la capitanía general de Guatemala, hasta que el virey Gainza, español de nacimiento, tuvo que seguir á su pesar el sendero de la revolucion de la independencia. Obligado á convocar una junta general de todas las autoridades de la América Central, celebróse esta el 15 de Setiembre de 1821, en la ciudad de Guatemala : allí se acordó que se jurase la independencia absoluta de España y de cualquiera otra nacion. Posteriormente el general D. Vicente Filisola, mandado por Itúrbide al mando de una division de 6,000 hombres, incorporó al imperio mejicano, la extensa provincia de Guatemala. Aquel general, viendo que el emperador queria fraccionar el territorio que formaba la antigua Capitanía General, convocó un Congreso, el cual declaró la independencia absoluta de Guatemala, con el nombre de Provincias Unidas del Centro de América ; hasta que en 1840, la experiencia manifestó á los pueblos que no les convenia el sistema federal y se separaron, para formar los cinco estados independientes que hoy componen la region de la América Central.

AMERICA MERIDIONAL.

CAPITULO II.

Estados Unidos de Colombia.

Situacion y límites. — Esta república se halla situada entre los océanos Atlántico y Pacífico. Sus límites generales son, por el Norte, el Mar de las Antillas ; por el Sur, las repúblicas del Ecuador y Perú, y el imperio del Brasil ; por el Este el mismo imperio y los Estados Unidos de Venezuela ; por el Noroeste la república de Costa-Rica. Hasta el

dia no ha celebrado tratados con ninguno de los Estados vecinos para la fijacion de estos límites; pero ha proclamado en la materia el principio del *uti possidetis* de derecho en 1810.

Aspecto del pais, clima y principales producciones.— La gran cordillera de los Andes, atraviesa el suelo de Colombia, dividiéndose en dos ramas que corren casi paralelas del Sur al Norte, formando con sus distintos ramales grandes hoyas, altas mesas y estensos y hermosísimos valles. A pesar de hallarse este pais en la zona tórrida, su clima es muy vário, pues se experimenta el frio mas intenso y el calor mas insoportable, segun la situacion de los lugares. Estas variedades de temperatura se observan en ciertas regiones, aun en el espacio de pocas leguas, pero en general, en las alturas se encuentran los climas frios, y en las costas el calor es casi constante, aunque mitigado por las lluvias y los vientos del mar: en ciertas llanuras es abrasador.

En las costas y en los valles calientes se produce profusamente, el cacao, de excelente calidad, el tabaco, que se reputa solo inferior al de Cuba, la quina, el caucho, el añil, algodón, café, caña de azúcar, vainilla, palo brasil; y en los bosques abundan las maderas preciosas y de construccion, plantas medicinales y frutas esquisitas. En el reino mineral; son conocidas las bellas esmeraldas de Muzo, que son una especialidad colombiana; el oro de Antioquia y la platina del Chocó. Se halla tambien en gran abundancia la hulla, el cobre, el hierro y el petróleo. El ganado vacuno y lanar y los caballos abundan en los estados del Cauca, Tolima, Cundinamarca y Boyacá. Existen tambien muchas especies de aves domésticas, y gran número de otros animales.

Idioma. — *Poblacion.* — *Religion.* — La lengua castellana es el idioma del pais, como en todos los estados que fueron ántes colonias españolas. La poblacion asciende á 3.000,000 de habitantes sin comprender en este número las tribus salvajes que habitan en el interior; la península Guajira é istmo del Darien. La religion dominante es la católica,

pero hay libertad absoluta de cultos, y el Gobierno no interviene en los asuntos religiosos. Hay un arzobispo en Bogotá, que es el metropolitano. Hay obispos en Panamá, Pasto, Popayan, Pamplona, Santa Marta, Cartagena y Antioquía.

Gobierno. — El gobierno es republicano, democrático y federal, semejante al de los Estados Unidos de la América del Norte, aunque los Estados en Colombia tienen una esfera de acción mayor. El gobierno general reside en la capital de la República que es la ciudad de Bogotá; y lo representan un Presidente, elegido por dos años; una Corte Suprema de Cinco miembros, y un congreso compuesto de dos cámaras; una de Senadores en razón de tres por cada estado y, otra de Representantes elegidos uno por cada cincuenta mil habitantes. Los senadores y representantes se eligen por dos años, y por cuatro los magistrados de la Corte Suprema. Los Estados son gobernados por sus respectivas legislaturas que disponen de todos los asuntos no reservados al gobierno general. El poder ejecutivo lo desempeña en ellos un Presidente ó Gobernador, elegido conforme á las leyes de cada uno. La justicia se administra por los tribunales del respectivo estado.

LOS ESTADOS DE LA UNION SON NUEVE :

AntioquíaCapital. . . .	Medellin.
Cauca	Id.	Popayan.
Bolivar	Id.	Cartagena.
Boyaca	Id.	Tunja.
Cundinamarca	Id.	Bogotá.
Magdalena	Id.	Santa Marta.
Panamá	Id.	Panamá.
Santander	Id.	Socorro.
Tolima	Id.	Guamo.

El país contiene además 3 territorios administrados por el gobierno general : *Casanave* y *San Martín* en el interior

y el archipiélago de *San Andrés y Providencia* en el mar Caribe.

Ciudades principales.—*Bogotá*, capital de la República con 60,000 habitantes á una altura de 2,734 metros sobre el nivel del mar, y con una temperatura media de 14° centígrados. Posee templos suntuosos, entre los cuales se distingue la magnífica Catedral; un elevado observatorio astronómico, una rica biblioteca y muchos otros edificios públicos. Adorna la plaza principal una hermosa estatua en bronce, del *libertador Bolívar*, obra del escultor Tenerani. En Bogotá está establecida la Universidad nacional, que es un establecimiento de primera orden. La instrucción está muy generalizada y existen diez imprentas que publican gran número de periódicos. *Cipaquira*,—en el estado de Cundinamarca célebre por su rica mina de sal jema, propiedad del gobierno nacional, y cuyos productos alcanzan á un millón de pesos al año. *Chiquinquirá*,—en el estado de Boyacá que debe su importancia á una famosa imájen de la Virjen, visitada por innumerables peregrinos. *Socorro*,—capital del Estado de Santander, con 16,000 habitantes y en donde las manufacturas de lienzos ordinarios han alcanzado gran ensanche. *Rosario de Cucuta*,—patria del general Francisco de P. Santander, y donde se reunió el congreso constituyente de la antigua república de Colombia. *Veles*.—San José de Cucuta, centro del comercio con Venezuela; Bucaramanga, Floridablanca, Sanjil, todas en el Estado de Santander. *Tunja*,—capital del Estado de Boyacá y en cuyas inmediaciones se ganó el 7 de Agosto de 1810 la batalla que destruyó el poder español en el centro de Colombia. *Neiva*,—en el estado del Tolima, sobre la márjen izquierda del rio Magdalena y en medio de una llanura ardiente pero sana. Es el centro de un distrito rico en criaderos de ganado de excelente calidad. *Popayan*,—célebre en la guerra de la independencia por sus servicios á la causa republicana, y por los hombres notables que ha producido en todas las carreras. *Pasto*,—sobre una de las mas elevadas mesetas de los Andes; y cuyos moradores se

reputan como excelentes soldados para la guerra de partidas. Pasto está situado al pié del volcan de su nombre ; con cuyas erupciones ha sufrido varias veces. *Medellin*, segunda ciudad de la República. *Cartajena*,—excelente puerto en el Atlántico, y cuyas murallas y fortificaciones forman de ella la primera plaza fuerte de la República. *Santa Marta*,—el primer puerto comercial de Colombia. En la hacienda de San Pedro que está en sus cercanias murió el 17 de Diciembre de 1830 el libertador Bolivar. *Panamá*,—ciudad antigua, cuya parte principal ha sido destruida por un incendio en Junio de 1870. *Colon*,—sobre el Atlántico ; esta ciudad de reciente creacion, debe su prosperidad al ferro-carril, que al traves del Istmo, la pone en comunicacion con Panamá. Posee una magnífica estatua de bronce de Cristóval Colon, regalo hecho á Colombia por la emperatriz Eujenia.

Reseña Histórica.—El territorio de los Estados-Unidos de Colombia fué descubierto por Colon en 1499 y colonizado por Bastidas y Ojeda, Balboa, Pizarro, Almagro, Heredia, Frederman, Benalcazar, Quezada y otros conquistadores españoles. Hasta 1810 fué colonia de España con el nombre de *Nuevo reino de Granada*, unida á Venezuela, formó la antigua república de Colombia hasta el año de 1830 en que aquella se separó. En 1858 se organizó en república federal, y en 1861 adoptó el nombre de ESTADOS UNIDOS DE COLOMBIA, invitando á Venezuela y el Ecuador á reconstituir la antigua república bajo el sistema federativo. Durante el espacio comprendido desde 1830 á 1861, este pais ha sufrido trastornos por cinco ocasiones causados por la lucha de los partidos en que se han disputado el terreno los principios conservador y liberal. Este triunfó en 1861, y ensanchó el sistema federativo que hoy rije en el pais. Este pais fué gobernado por presidentes españoles hasta 1740 ; desde aquella fecha hasta 1810 por vireyes que alcanzaron al número de doce. El último de ellos D. Antonio Amar y Borbon, teniente general del ejército español, fué depuesto por la junta revolucionaria que

proclamó la independencia el 20 de Julio de 1810. En seguida fué espulsado del país. Después de la batalla de Boyacá, y mientras que Bolívar continuaba la guerra, el general Santander, gobernó como vice-presidente de la república. Reelegido Bolívar como presidente, gobernó como dictador hasta 1830.

Nora.—A la amabilidad y cortesia del señor D. Teodoro Valenzuela, Ministro residente de los Estados-Unidos de Colombia, debo por completo los magníficos datos que preceden, relativos á su país que tan dignamente representa cerca de nuestro gobierno.

Provincias Unidas de Venezuela.

Limites.—Esta República confina por el Norte, con el mar de Colon ó de las Antillas; por el Este, con el Atlántico y el territorio de la Guayana Inglesa; por el Sur, con las provincias brasileras del Alto Amazonas y por el Oeste, con los Estados Unidos de Colombia.

Clima y producciones.—Hay dos estaciones muy marcadas en Venezuela: la seca y la lluviosa; generalmente, cuando principian las lluvias, continúan con tal fuerza, que los ríos salen de madre y arrebatan las sementeras y ganados. El clima es cálido por lo regular, excepto en los valles altos. En algunos lugares de la grande hoya del Orinoco, sin embargo de ser allí el calor intenso, el aire es considerado mas saludable que en las costas, á consecuencia de las fuertes brisas que soplan en el verano. Las producciones de este país son tan variadas como su clima y terrenos. Las plantas que se cultivan son: café, cacao, añil, algodón, cocos, caña dulce y tabaco. El cacao es uno de los mejores de América y la mayor parte se exporta para España donde es mas apreciado que el de Guayaquil. Venezuela carece de minerales, de oro y plata, pero tiene minas de cobre que se benefician con actividad, y de carbon de piedra en Coro y Maracaibo.

Lengua.—*Poblacion.*—*Religion.*—El idioma mas extendido es el español. La poblacion es de 1.500,000 habitantes de

origen español é indio. Hay muchas tribus indijenas que vagan errantes por los bosques en un estado salvaje, principalmente hácia las grandes selvas de la Guayana, manteniéndose del producto de la caza y de la pesca. Por la ley hay libertad de cultos en Venezuela y cada cual puede profesar públicamente su religion : sin embargo, la masa general de la poblacion es católica.

Gobierno.—La forma de gobierno es republicano federal : el territorio se divide en 13 provincias que se gobiernan independientemente por medio de un gobernador y una legislatura provincial. En Carácas residen las autoridades federales : el Presidente, elegido por los pueblos, el Congreso nacional compuesto de dos Cámaras y la Corte Suprema de Justicia. Las 13 provincias, en que está dividido el territorio, son :

Carácas	Capital	Carácas.
Apure	Id.	Acháguas.
Barinas	Id.	Barinas.
Trujillo	Id.	Trujillo.
Barcelona	Id.	Barcelona.
Barquisimeto	Id.	Barquisimeto.
Carabobo	Id.	Valencia.
Coro	Id.	Coro.
Cumaná	Id.	Cumaná.
Guayana.	Id.	Angostura.
Maracaibo.	Id.	Maracaibo.
Mérida	Id.	Mérida.
Margarita	Id.	Asuncion.

Ciudades notables.—*Carácas*, capital de la república, con 50,000 habitantes, patria de Bolívar y Sucre, los dos grandes fundadores de la independencia sur-americana. Fué fundada por Diego de Lozada. Antes del terremoto que en 1812 la arruinó casi enteramente, se distinguia por varios hermosos edificios. *La Guayra*, pequeña ciudad, con un mal puerto y en un clima mal sano, pero importante por

su comercio. *Maracaibo*, en la provincia de su nombre, á orillas del mismo lago. Este gran lago comunica hácia el Norte con el mismo golfo ; sus orillas son mal sanas y están llenas de vapores bituminosos que se inflaman en los grandes calores. Al Este y cerca de la ciudad de Carácas, se halla el lago Valencia, cuyos bordes ofrecen aspectos hermosos : en sus inmediaciones está el campo de Carabobo, donde se dió la decisiva batalla de su nombre. *Angostura* ó *Nueva Guayana*, pequeña ciudad, situada sobre el Orinoco, fué uno de los principales teatros de la guerra de la independencia y en donde se reunió el primer Congreso nacional.

Epoca de su Independencia. — Desde principios de 1810, los patriotas de Carácas formaron diversos planes de conspiracion para sacudir el yugo español, hasta que en Abril del mismo año, se amotinó el pueblo y pidió resueltamente la creacion de una junta de gobierno. El 2 de Marzo de 1811 se instaló el Congreso convocado por la junta gubernativa : la independencia fué aprobada y en el mismo dia se extendió el acta por la cual las provincias unidas de Venezuela, se declaraban independientes de España, para darse como tales, la forma de gobierno mas conforme á la voluntad nacional. — En 1829, se segregó de la república Colombiana, de que formaba parte, para constituirse en un Estado Soberano, con el nombre de República de Venezuela.

República del Ecuador.

Limites. — Confina esta República por el Norte, con los Estados Unidos de Colombia ; por el Sur, con la república del Perú ; por el Este, con el imperio del Brasil y Estados Unidos de Colombia y por el Oeste, con el Océano Pacifico.

Aspecto general. — *Clima.* — El aspecto del pais es tan variado como la configuracion en que puede dividirse el terreno : al Este, se encuentran selvas inmensas, rios, la-

gunas y pantanos, bajo una temperatura caliente y húmeda ; al Oeste, se ven bosques casi semejantes á los anteriores, cortados por rios y esteros, y bajo un clima húmedo y cálido ; al centro, en la gran angostura que dejan las cordilleras, la temperatura y el clima varian segun la elevacion de los planos, ó segun la proximidad de estos á los grandes volcanes, y aun algunas veces, esta variacion depende de estar mas ó menos defendidos de las corrientes de los vientos. De las causas que hemos enumerado, resulta la variacion de los climas que se suceden á pequeñas distancias, experimentándose desde el calor ardiente de la zona tórrida, en las localidades bajas y en los valles, hasta el frio glacial de la Siberia, en las altas mesas de la cordillera ; sin tener en cuenta las capas de nieve perpétua que cubren las montañas.

Estaciones. — En el Ecuador solo se conocen dos estaciones : invierno y verano. En algunos dias de verano, se suele experimentar fuertes aguaceros que se desprenden repentinamente y en el invierno se descubré un horizonte despejado y tranquilo en los dias ménos esperados.

Producciones. — En las selvas del Ecuador se encuentran muchas especies de animales que aun no han recibido las clasificaciones del naturalista. En los bosques orientales se presentan entre los cuadrúpedos mas notables el tigre, la pantera, puercos salvajes de varias especies, osos, monos &ª. Entre los vegetales útiles á la medicina se encuentran quina, zarzaparrilla, ipecacuana, vainilla, canela, matico, guaco, &ª &ª. Igualmente hay en abundancia, plantas nutritivas, plantas que sirven para tintes y en fin, maderas que se emplean en la construccion de buques y casas, de las cuales, unas son incorruptibles en la humedad y otras de gran consistencia y hermosura. El Ecuador es abundante en diferentes especies de minerales y se encuentran generalmente en el descenso de las cordilleras, ya sea en los ramales principales ó ya en sus ramificaciones. Los minerales mas conocidos en el pais son : plata, oro,

hierro, mercurio, plomo, estaño, zinc, cobre, azufre y sales de diversas especies.

Volcanes. — Tres especies de formas principales tienen las altas cimas de los Andes. Los volcanes activos, que no tienen sino un solo cráter de extraordinaria dimension, son unas montañas cónicas, con cúspides mas ó ménos truncadas, como el Cotopaxi. Los volcanes cuyas cimas están destrozadas por una larga série de erupciones, presentan crestas erizadas de puntas, de rocas quebradas y que amenazan ruina. La tercera forma es la mas magnífica de todas; tal es aquella del Chimborazo, cuya cima es redondeada.

Chimborazo. — El Chimborazo es el punto culminante de la República y es un volcan apagado. La enormidad de su mole produce un efecto óptico, que es curioso de notar; pues, por esta causa, no puede calcular el viajero la verdadera distancia á que se encuentra el monte, sucediéndole con frecuencia, que parece retirarse cuanto mas se aproxima. *Cayambi.* — El Cayambi, es un corpulento cono cubierto de nieve hasta su falda. Su base es anchísima, y por sus faldas pasa la línea. *Antisana.* — Esta montaña es considerada como un volcan, sin embargo, no se sabe que haya hecho el menor estrago. *Cotopaxi.* — Está situado este volcan á 8 leguas del pueblo de Tacunga. Ninguna montaña en América presenta una belleza tan caracterizada como el Cotopaxi : su forma es enteramente la de un cono truncado de exacta regularidad y su nieve es purísima. La anchura del cráter es de mas de 1,000 varas. En la falda, al lado Sur, se vé un pequeño cono casi siempre nevado, que segun la tradicion es la capa de la montaña arrojada en su primera erupcion. Este famoso volcan ha hecho 13 erupciones en tres siglos y medio ; en 1855 que fué la última, arrojó lava y algunas piedras incandescentes, arrastrando gran cantidad de agua. En 1869, se manifestaron tambien en su cúspide densas columnas de humo y arrojó una gran cantidad de cenizas que llegaron á Guayaquil, distante 52 leguas. *Pichincha.* — Este volcan situado casi bajo la línea y en cuyas faldas orientales se

haya Quito, es de una figura irregular llena de picachos, donde se halla nieve perpétua. *Sangay*. — De los volcanes en actividad, este parece ser el mas horroroso del globo. El aspecto que presenta durante el día, es el de una montaña ennegrecida y calcinada en sus faldas, y algunas veces con nieve en su cima, la que está adornada con su soberbio penacho de humo, resultado de la combustion permanente de sus entrañas; por la noche, su aspecto es enteramente el de un enorme *faro natural*.

Cotacachi, Imbabura y Pasto. — Generalmente se cree que estos tres volcanes hicieron erupciones el año 1868 y que contribuyeron á la espantosa catástrofe que tuvo lugar en esta República el 16 del mismo año, á las dos de la mañana.

Regiones Hidrográficas. — El sistema fluvial del Ecuador consiste en muchísimos rios que serpentean en su suelo en muchas y variadas direcciones. Los riachuelos, torrentes, arroyos y manantiales, son tan innumerables como las montañas, cordilleras, ramas y colinas, de las cuales nacen otras tantas porciones de agua, que cortan y riegan el pais en todas direcciones. La mayor parte de los rios del Ecuador, nacen en el descenso de las cordilleras, en sus lados oriental y occidental. Las principales hoyas hidrográficas son las del Amazonas y la del Pacífico; aunque hay otras muchas, ménos importantes.

Morona. — Nace en el descenso de la cordillera oriental de los Andes, y desagua en el Amazonas. Recibe 16 afluentes por ambas márgenes. Las cabeceras de este rio son habitadas por pueblos civilizados, y el resto está plagado por los Jívaros. *Pastassa*. — Su oríjen mas retirado está en el volcan Cotopaxi, corre en direccion S. E. con distintos nombres, y desemboca en el Amazonas, despues de un curso de 180 leguas. Este rio es navegable hasta la distancia de 90 leguas; pero hay que vencer la ferocidad de los Jívaros y Záparos que habitan en sus márgenes. El Pastassa en el territorio de Canelos, perteneciente al Perú, es aurífero; pero su principal riqueza consiste en la cera de

Laurel que se saca de los muchos laureles que hay en sus orillas. *Napo*. — Este rio es el mas considerable y el primero de la República. Tiene su origen en las faldas orientales del Cotopaxi, corre hasta precipitarse en los bosques del Canton de Napo y despues de su confluencia con el rio Coca, sigue su curso hácia el S. E. hasta desaguar en el Amazonas, habiendo recorrido 220 leguas desde su origen. El Napo es navegable, hasta mas arriba de su reunion con el Coca; en una extension de 140 leguas. *Túmbes*. — Sus vertientes nacen de la cordillera de Chilla, corre con los nombres de *rio de Zqruma*, *Chaguarpampa* y *Amboca* y tomando por último el nombre de Túmbes, vá á desembocar al Pacifico cerca del puerto de su nombre. *Guayaquil*. — El rio Guayaquil, se compone de los rios *Daule*, *Babahoyo*, *Palenque*, *Baba* y *Yaguachi*. Desde la reunion del rio Daule con el Babahoyo, se denomina propiamente *rio de Guayaquil*, la cual se vá ensanchando cada vez mas, hasta desembocar en el golfo de su nombre formando dos brazos, que dejan al medio la isla de *Mondragón*.

Idioma. — *Poblacion*. — *Religion*. — El idioma generalmente hablado es el español y entre los indios se hablan diversos dialectos. La poblacion es de 1,400,000 habitantes de origen español é indio. La religion de la República es la católica, apostólica, romana, con exclusion de cualquiera otra. Las naciones salvajes, como Jívaros, Záparos, &c, tienen el fetiquismo mas absurdo. Todos los salvajes del oriente creen en la metempsicosis, suponiendo que los valientes son trasformados en los más bellos pájaros, y los cobardes y traidores en los reptiles mas inmundos.

Gobierno. — Segun la Constitucion política que rije en este pais, la forma de gobierno es popular, representativo, electivo, alternativo y responsable. Hay tres poderes: ejecutivo, legislativo y judicial. El legislativo reside en un Congreso compuesto de dos Cámaras: una de Senadores y otra de Diputados. El ejecutivo se ejerce por un majistrado que lleva el nombre de Presidente. El poder judicial se ejerce

por una Corte Suprema y un Fiscal que reside en la capital de la república.

Division política. — El territorio se divide en trece Provincias, estas en Cantones y estos en Parroquias. En cada capital de provincia reside un majistrado con el nombre de Gobernador, los cuales, como agentes naturales é inmediatos del poder ejecutivo, solo se entienden con él, por medio del ministerio respectivo. En los Cantones hay Jefes Políticos, sometidos á los Gobernadores y Tenientes parroquiales que son agentes inmediatos de los Jefes Políticos. El réjimen municipal está á cargo de las municipalidades cantonales y Jefes Políticos.

Las trece Provincias, en que está dividido el territorio, son :

Pichincha.	Capital	Quito.
Imbabura.	Id.	Ibarra.
Leon	Id.	Latacunga.
Tunguragua	Id.	Ambato.
Chimborazo	Id.	Riobamba.
Azuay	Id.	Cuenca.
Loja	Id.	Loja.
Rios	Id.	Babahoyos.
Guayas	Id.	Guayaquil.
Manabí	Jd.	Montecristi.
Esmeraldas	Id.	Esmeraldas.
Oriente	Id.	Napo.
Galápagos	Id.	Albermale.

Ibarra, Otávalo y Cotacachi, son cantones que forman parte de la provincia de Imbabura arruinada en el cataclismo de Agosto de 1868.

Ciudades principales. — *Quito*, capital de la República, con 80,000 habitantes, está situada al pié del volcan Pichincha. A pesar de que se halla bajo la línea equinocial, su clima no es muy cálido, por estar á mas de 3,000 varas sobre el nivel del mar; fué fundada en 1534 por Sebastian

de Benalcazar. *Guayaquil*, puerto de mucho comercio, sobre el rio Guayas. *Loja*, notable por su comercio con el Norte del Perú. A inmediaciones de esta ciudad, se ven vastas selvas donde se produce el famoso específico contra las fiebres intermitentes, conocido con el nombre de *cas-carilla de Loja* ó *quina*. Tambien hay bosques donde se produce la canela; pero en el territorio conocido con el nombre de los *Canelos*, que pertenece exclusivamente al Perú, se produce este artículo en mas abundancia y aun de mejor calidad. *Imbabura*, importante por su comercio, con el Sur de los Estados Unidos de Colombia. *Cuenca*, importante por sus minas de azogue.

Epoca de la Independencia. — Este pais, llamado tambien Quito, fué sometido en otro tiempo por los Incas del Perú y poco después conquistado por los españoles, bajo cuya dominacion permaneció, formando primero parte del vireinato peruano y despues una presidencia aparte. Las agitaciones que desde 1810 tuvieron lugar en Nueva-Granada y Venezuela y la invasion del Perú por San Martin en 1820, alentaron á los habitantes de Guayaquil á dar el primer grito de independencia. En efecto, el 1° de Octubre del mismo año, se sublevaron, sometieron á la guarnicion española que habia allí, crearon sus autoridades, designando como Gobernador al ilustre poeta guayaquileño D. José Joaquin Olmedo. El general Sucre, auxiliado por una division peruana de 2,000 hombres que San Martin le envió de Lima, acampó en las faldas del Pichincha y sostuvo allí un encarnizado combate contra las fuerzas españolas mandadas por el general Aymerich, en el que la suerte de las armas fué favorable á Sucre, haciéndose por ambas partes prodigios de valor. La batalla de Pichincha, conocida en la historia de Colombia con el nombre de Carabobo del Sur, puso término á la dominacion española en la antigua presidencia de Quito.

República de Bolivia.

Límites. — Este país confina por el Norte y N. E., con el Perú é Imperio del Brasil; al Este, el mismo imperio; al S. E. y Sur, el Paraguay, la república Argentina y Chile del cual está separado por el desierto de Atacama y el Oeste, el Perú y el Océano Pacífico.

Léjos de ser lisonjero para el Perú y para Bolivia, el tratado de límites celebrado en la Paz en Marzo de 1867, él importa la absorcion por el Brasil de cerca de 10,000 leguas cuadradas de un territorio fértil, regado por rios caudalosos y navegables, tales como el *Purus*, el *Yurua*, el *Yutay* y otros. Por esto, el gobierno peruano de aquella época en guarda de la dignidad y de los derechos territoriales de la República, se vió en la necesidad de protestar contra él, haciendo las reservas convenientes.

Climá. — El clima y la temperatura de las diferentes comarcas que componen esta República, no pueden participar de la uniformidad que se advierte en la de los países de reducida extencion y de aspecto físico mas igual; y esto se concibe fácilmente, si se tiene en consideracion su vasto territorio, sus elevadísimas montañas cubiertas muchas de ellas de nieves perpétuas; con mesetas de considerable elevacion, con infinidad de valles y cañadas mas ó ménos profundas y en fin, con planícies fértiles, regadas por caudalosos rios.

Producciones. — *Bolivia* es tambien un país rico y abundante en productos de todas clases. En el *reino vegetal* se hallan todos los que son peculiares á las zonas tórrida y templada; extremadamente fértil en la mayor parte de sus comarcas, produce con bastante abundancia, cascarilla, vainilla, coca, añil, tabaco, algedon, trigo, maiz, arroz, café y otros frutos esquisitos. Bálsamo, y maderas muy finas. En el *reino animal* se encuentra un número considerable de cabezas de ganado caballar, lanar y vacuno, en los terrenos templados; y en las comarcas elevadas y frías se encuentran alpacas, llamas, huanacos, vicuñas, vizcachas,

ciervos y porcion de otros animales útiles. Anualmente se exportan cantidades muy respetables de lana de alpaca, de oveja y de vicuña. El oro, la plata, el cobre y otros materiales bajos, las esmeraldas, pizarras, mármoles y otras materias forman la riqueza mineral de Bolivia.

Idioma. — *Poblacion.* — *Religion.* — El idioma generalmente hablado es el español. Los indígenas del interior hablan el *Quechua*, y en el departamento de la Paz se habla el *Aimará*. La poblacion se estima en poco ménos de 2,000,000 de habitantes, la mayor parte indios. El único culto que se profesa públicamente y que protege el Estado es el católico. Los salvajes son fetiquistas.

Gobierno. — Segun la constitucion que rije hoy en Bolivia, el gobierno de la república es popular, representativo, democrático, bajo la forma de unidad. El Poder Legislativo, el Ejecutivo y el Judicial, son los tres altos poderes, que constituyen la base fundamental de su Gobierno. El Poder Legislativo se ejerce por dos cámaras, una de Senadores y otra de Representantes. El Poder Ejecutivo se ejerce por el Presidente de la República. El período constitucional dura 4 años. El Poder Judicial se ejerce por los tribunales y juzgados, que las leyes establecen.

Division del territorio. — El territorio se divide en 7 Departamentos y 2 Provincias Litorales. Los Departamentos se subdividen en Provincias y estas en Cantones.

LOS DEPARTAMENTOS SON :

Chuquisaca	Capital	Chuquisaca.
Beni	Id.	Trinidad.
Cochabamba	Id.	Cochabamba.
Oruro	Id.	Oruro.
Potosí	Id.	Potosí.
Santa Cruz	Id.	Santa Cruz.
La Paz	Id.	La Paz.

Las dos provincias litorales con Cobija ó Lamar y Tarija.

Ciudades principales. — *Chuquisaca* ó *Chárcas*, llamada también *Sucre* y *La-Plata*, con 15,000 habitantes, es la capital de la república. Está rodeada de hermosas campiñas bien cultivadas, y es una de las ciudades mas antiguas de América, pues fué fundada en 1539 por uno de los oficiales de Francisco Pizarro. *La Paz*, ciudad bastante grande, cuyo nivel se eleva á 14,000 piés. *Tiahua-Nacu* (sentados juntos), pueblo situado cerca del lago Titicaca, célebre por las ruinas de los jigantezcos monumentos, elevados por un pueblo anterior á la dominacion de los Incas. *Potosí*, está situada al pié del cerro de su nombre : es célebre por la prodigiosa cantidad de plata que se ha sacado de él, desde 1545 en que fué descubierto por un indio de la provincia de Chumbivilcas, en el Perú, llamado Hualca. *Tarija*, es un valle fértil, que debe su nombre al español Francisco Tarija que lo descubrió. Los vastos países interiores de los Chiquitos y de los Mojos apenas son conocidos: los primeros habitan hácia el Este y en la parte setentrional y los Mojos y los Churiguanas se extienden hácia la parte meridional.

Epoca de la Independencia. — La region conocida bajo la dominacion española con los nombres de presidencia de *Chárcas* ó *Alto Perú*, formaba parte del vireynato de *La-Plata*, y habia sido desde 1809 el teatro de constantes revoluciones, de una guerra atroz y de sangrientas represalias. Cuando los ejércitos españoles sucumbieron en Ayacucho, los habitantes de la antigua presidencia de *Chárcas* se levantaron de nuevo sin esperar el auxilio de las tropas patriotas de Buenos-Aires. Y mas tarde cuando *Sucre* pasó el *Desaguadero*, para batir al general Español *Olañeta*, una gran parte de este país se habia pronunciado por la independencia.

Dos dias despues de haber entrado *Sucre* á *La Paz*, dió un decreto por el que se convocaba una asamblea de Diputados, y el 10 de Agosto de 1825 declaró esta solemnemente que el *Alto Perú* se erigia en estado independiente de todas las naciones del Antiguo y del Nuevo Mundo.

República de Chile.

Limites. — Confina por el Norte, con Bolivia, de la cual está separada por el desierto de Atacama ; por el Este, con la Cordillera de los Andes, que la separa del territorio Argentino ; por el Sur, el cabo de Hornos y por el Oeste, con el Océano Pacífico.

Extension. — Esta república se extiende desde el desierto de Atacama hasta el cabo de Hornos, formando una larga y angosta faja de tierra, cuya anchura varia á proporcion que el Océano se aproxima hácia los Andes ó se retira; así en algunos puntos tiene poco mas ó ménos de 30 leguas de ancho, y en otros hasta 60. Su largo es de 620 leguas.

Climá. — El clima es por lo general sano y benigno, aunque necesariamente muy variado á causa de la peculiar situacion y configuracion del territorio. Para apreciar mejor el clima reinante en Chile, puede considerarse dividido en tres rejiones distintas : *setentrional*, *central* y *meridional*, ademas de su division natural en *tierras marítimas*, *interiores* y *andinas*. La region setentrional comprende las provincias de Atacama y Coquimbo ; la central se extiende desde la provincia de Aconcagua hasta el rio Maule ; y la meridional, desde este rio hasta la provincia de Chiloé. El resto del territorio, hasta el cabo de Hornos, queda separado de esta clasificacion, por demasiado rígido, agreste é inhabitable.

Producciones principales. — Las principales producciones de Chile son : plata, cobre, trigo y maderas de construccion cuyos artículos suministran al comercio transacciones de gran importancia. Chile produce la mayor cantidad de cobre de todos los paises del mundo : la explotacion de este metal es el ramo mas importante de su industria. La riqueza de algunas minas es inagotable, entre ellas descuella la célebre mina de *Tamaya*, en la provincia de Coquimbo. El trigo se produce en bastante abundancia, en todo el territorio que se extiende desde el fértil valle de Acon-

cáguá hasta la provincia de Arauco. Las maderas de construcción se sacan de las márgenes del Maule, pero principalmente de las provincias de Valdivia y Chiloé. Es igualmente rico en el reino animal.

Poblacion. — Lengua. — Religion. — La poblacion se estima en 2,500,000 habitantes de origen español é indio. Los indíjenas están divididos en varias tribus independientes, pero todos tienen una misma fisonomía y hablan un mismo idioma. Algunas de ellas habitan la cordillera de los Andes, tales como los *Pehuenches*, *Puelches* y *Huilliches* que son nómades y mas bárbaras que la de los Araucanos que ocupan el país situado al Sur del río Bio-Bio. Los Araucanos son de complexión fortísima, intrépidos, guerreros y amantes de su patria. El idioma generalmente hablado es el *español*. La religion es la católica con exclusion del ejercicio público de cualquiera otra. Cuenta en la actualidad el Arzobispado de Santiago y los Obispados sufragáneos de la Serena, Concepcion y Ancud.

Gobierno. — Division política. — El gobierno es popular, representativo, basado en la unidad. Y el ejercicio de la soberanía está encomendado á los tres altos poderes : legislativo, ejecutivo y judicial. El territorio de la república se divide en 13 provincias y 2 territorios. Las provincias están subdivididas en departamentos, estos en subdelegaciones y estas en distritos. El gobierno superior de cada provincia está á cargo de un intendente, que es agente natural é inmediato del Poder Ejecutivo. Los departamentos están regidos por un gobernador subordinado al intendente de la provincia; las subdelegaciones lo son por un subdelegado que depende del gobernador, y los distritos por un inspector bajo las órdenes del subdelegado. En todas las capitales de departamento hay municipalidades, compuestas de alcaldes y regidores.

PROVINCIAS EN QUE ESTÁ DIVIDIDA LA REPUBLICA.

Coquimbo . . .	Capital . . .	La Serena.
Aconcagua. . .	Id. . . .	San Felipe.
Santiago . . .	Id. . . .	Santiago.
Colchagua . . .	Id. . . .	San Fernando.
Talca	Id. . . .	Talca.
Ñuble	Id. . . .	Chillan.
Maule	Id. . . .	Cauquenes.
Concepcion. . .	Id. . . .	Concepcion.
Valdivia. . . .	Id. . . .	Valdivia.
Chiloé	Id. . . .	Ancud.
Valparaiso . . .	Id. . . .	Valparaiso.
Araucania . . .	Id. . . .	Arauco.
Atacama	Id. . . .	Copiapó.

Y las colonias de Magallanes y Llanquihue : esta última situada á orillas del lago del mismo nombre es principalmente agricultora. Al Sur de la provincia de Valdivia se halla la colonia de *Llanquihue*. Su capital es *Puerto Monti*, en el golfo de Reloncavi, La poblacion de la colonia será de 6,000 habitantes, la mayor parte inmigrados alemanes.

Colonia de Magallanes. — Hace poco tiempo que tomó posesion de esta comarca el gobierno chileno, estableciendo una colonia en el puerto de *San Felipe* ó del *Hambre* situado en *Magallanes* en la península de *Brudswick*, donde se halla el fuerte *Búlnes* que es la única poblacion.

Ciudades notables. — *Santiago*, con 120,000 habitantes es capital de la provincia de este nombre y de toda la República. Está situada sobre ambas orillas del rio Mapocho. Fué fundada en 1541 por Pedro de Valdivia. Sus buenos edificios, sus muchos establecimientos literarios y su gran comercio, hacen de ella la primera ciudad de la República. *La Serena*, importante por sus minerales de cobre, plata y oro. Un ferro-carril la une á Caldera y otro á Val-

paraiso. *Valparaiso*, con 50,000 habitantes, es la provincia mas notable por su riqueza industrial y porque es el principal puerto de la República. Esta ciudad fué incendiada y bombardeada por la escuadra española al mando del almirante Mendez Nuñez, el 31 de Marzo de 1866: á consecuencia de este suceso, el gobierno chileno ha fortificado la plaza de Valparaiso. Un ferro-carril une este puerto con la capital. Tambien hay entre ambas ciudades un alambre telegráfico. *Concepcion*, situada en el valle de la Mocha, junto á la desembocadura del Bio-Bio, fué fundada primero por Valdivia en el puerto de Penco, en 1550; pero despues de haber sido destruida por los araucanos, fué reedificada, habiendo tomado hace poco alguna importancia. *Ancud*, capital del archipiélago de Chiloé, es notable por su comercio. Este archipiélago se compone de 64 islas, erizadas de montañas y separadas unas de otras por estrechos canales; la mayor que es la de Chiloé, propiamente dicho, tendrá como 40 leguas de largo y 15 de ancho. Tambien es notable en este archipiélago *Abtao*, que se encuentra en el laberinto de islas que hay en el golfo de *Ancud*: aquí tuvo lugar el combate entre la escuadra peruano-chilena y la española, el 7 de Febrero de 1866, en el que se enaltecó el nombre de la marina peruana. El Capitan de Navío *D. Manuel Villar*, Jefe de la division naval del Perú, tuvo la fortuna de dirigir esa memorable accion, á causa de hallarse ausente en aquel día el Capitan de Navío *D. W. Revollo* comandante en jefe de la Escuadra Aliada. El puerto del *Papudo*, tambien es célebre, porque allí capturó la corbeta chilena « Esmeralda », el 26 de Noviembre de 1865 á la « Covadonga », corbeta española.

Epoca de la independencia. — La antigua Capitanía General de Chile estaba gobernada por un Capitan General que nombraba la corte de España, hasta que el deseo de independencia conmovió el pais, que solo pudo tranquilizarse un tanto en 1810 con la creacion de una junta gubernativa. El general San Martín, mediante un trabajo de

toda hora, habia logrado formar á pocas leguas al Norte de Mendoza un campo de instruccion y reunir en él cerca de 3,000 soldados, á quienes disciplinaba de dia y de noche. Despues de una marcha dirigida con gran talento militar y ejecutada con toda felicidad, el ejército patriota pasó la cordillera y se reunió en el valle de Aconcagua. El 12 de Febrero del mismo año, en las cercanías de Chacabuco que limita por el Sur la provincia de Aconcagua, los patriotas derrotaron completamente el ejército realista despues de una lucha tenaz y sangrienta. El 12 de Febrero de 1818, primer aniversario de la batalla de Chacabuco, tuvo lugar la jura de la independencia, en todo el territorio ocupado por los patriotas. Despues que el ejército independiente se repuso de los estragos causados por la sorpresa en la llanura de Cancha-Rayada, logró acampar en la parte occidental de las llanuras de Maipo, á tres leguas de distancia de la capital. Los dos ejércitos pasaron la noche sobre las armas, y al amanecer del siguiente dia, 5 de Abril de 1818; se empeñó el combate decisivo, en el que cupo á San Martín la gloria de dirigir personalmente todas las operaciones, dando al ataque de sus tropas un empuje irresistible. La independencia de Chile quedó definitivamente afianzada desde aquel dia.

Patagonia.

Con el nombre de Patagonia se conoce todo el pais situado al Sur de las fronteras del rio Negro y del rio de La Plata. Ofrece un aspecto desagradable, no hay mas árboles que algunos sauces á las orillas de los rios.

Habitantes. — En las tribus patagónicas suelen comprenderse todos los indios independientes conocidos con los nombres de Molucos, Puelches, Pehuenches, Araucanos, Tehuelches, &^a, pero para mayor claridad pueden reducirse á tres clases: *Araucanos*, los que habitan al E. y S. de Chile: indios *Pampas*, los fronterizos con las provincias argentinas, y *Patagones*, todos los indios al Sur de los anteriores. Los araucanos son sin duda la raza de in-

dios mas noble de toda la América Meridional y la única que se ha sostenido oponiendo la fuerza á la fuerza : habitan en Arauco, provincia chilena, y se hallan gobernados por caciques, los cuales reconocen al gobierno de Chile. La tierra del Fuego, separada de la Patagonia, por el estrecho de Magallanes, se compone de varias islas y de pasos estrechos y sinuosos que dificultan la navegacion. El estrecho de Magallanes tiene 140 leguas de largo, sobre una anchura que varia de 2 á 12 leguas : numerosas corrientes y frecuentes sinuosidades dificultan su navegacion.

Lugares notables. — *Puerto Deseado*, al Sur del cabo Blanco, fué descubierto por Magallanes en 1520 y frecuentado hoy por muchos navegantes que van á pescar por aquellos lugares. *Puerto Hambre*, fué fundado en 1582 por Sarmiento, de orden de Felipe II, con el objeto de asegurar á la España la posesion del paso por el estrecho.

Republica Argentina.

Límites. — Confina por el Norte, con Bolivia ; por el Este, con el rio Paraguay que la separa de esta república, con el rio Uruguay, que la separa igualmente de esta república, con el Brasil y el Atlántico ; por el Sur, el Atlántico y el rio Negro, que la separa de Patagonia y por el Oeste, con la cordillera de los Andes que la separa de Chile.

Clima y producciones. — En las provincias inmediatas á los Andes, domina constantemente un clima suave y templado por su elevacion sobre el nivel del mar. En el Sur la temperatura es fria y Buenos-Aires se distingue por su clima sano aunque húmedo é inconstante. Todos los frutos de las zonas tórrida y templada se encuentran en este pais : algodon, caña de azúcar, arroz, tabaco y una multitud de cereales y vegetales ; pero la principal riqueza consiste en la crianza de ganados, que se multiplican extraordinariamente y dan á la exportacion extrangera un valor muy crecido en lanas, cueros, sebo, carne seca y

otros artículos. El reino mineral no es muy abundante, encontrándose solo algunas minas en las provincias situadas á las faldas de los Andes.

Poblacion. — *Lengua.* — *Religion.* — La poblacion se estima en ménos de 3,000,000 de habitantes y de otras inmigraciones europeas que aumentan rápidamente. Aun no se conoce la poblacion de las tribus salvages que habitan los llanos y el *Gran Chaco*, los cuales son belicosos, robustos y valientes. El idioma generalmente hablado es el español y entre los salvajes, sus propios dialectos. — Aunque la religion dominante es la católica, sin embargo, se toleran los demas cultos.

Gobierno. — *Division política.* — El gobierno es republicano federal, semejante al de los Estados Unidos. Se divide en provincias independientes unas de otras, mandadas por un gobernador.

LAS PROVINCIAS SON :

Mendoza.	San Juan.
Rioja.	Catamarca.
Jujui.	Salta.
Tucuman.	Santiago.
Córdoba.	San Luis.
Santa Fé.	Corrientes.
Buenos-Aires.	Entre-Rios, — su capital, Bajada.

Y territorio de Misiones, perteneciente á la provincia de Corrientes, *territorio del Chaco* y *territorio indio del Sur*.

CIUDADES NOTABLES.

Buenos-Aires, grande y hermosa ciudad, con 180,000 habitantes es la capital de esta provincia y de toda la Confederacion. — Está situada sobre la márgen derecha del rio de la Plata. Tiene la gloria de haber sido la cuna de la libertad americana, pues fué una de las primeras en

sacudir el yugo español. Entre sus monumentos, es notable el erigido en la plaza del 25 de *Mayo* á los héroes de la independencia. *Mendoza* ó *Cuyo*, — situada en la falda oriental de los Andes, sobre el rio de su nombre, en un lugar llano y delicioso al S. E. de los minerales de Uspalata : esta ciudad quedó completamente destruida por el terremoto de 20 de Marzo de 1861, época en que tenia 16,000 habitantes. *Salta*, — al Sur de Jujui, en el valle de Lerma ; sus habitantes se dedican á la cria de toda clase de ganados, siendo inmenso el número de mulas, de las que se exportan grandes cantidades para Bolivia y el Perú. Esta capital fué el teatro de la 2ª batalla ganada por el general Belgrano sobre el general español Tristan en Febrero de 1813. *San Miguel de Tucuman*, — al Sur de Salta, está situada sobre un afluente del rio Dulce. La mayor parte de los ejércitos patriotas que pelearon por la independencia del pais, se formaron en esta ciudad, y en ella expidió el Congreso general; el 9 de Julio de 1816, la declaracion de la independencia. *Paraná*, — sobre el rio de su nombre, al Sur de Santa Fé : es abundante en excelentes pastos, pero está poco adelantada en agricultura. *Gran Chaco*, — la vasta llanura situada mas allá del rio Salado y atravesada por los rios Vermejo y Pilcomayo, toma el nombre de Gran Chaco. Este territorio cuya superficie se calcula en 12,000 millas cuadradas, no se ha explorado bien todavia y está habitada por tribus salvajes.

Reseña Histórica. — Descubierta esta region por Juan Dias de Solis, se apoderaron de ella los españoles á muy poca costa, porque sus habitantes no opusieron gran resistencia, y fundaron á orillas del rio de la Plata su primer establecimiento, el cual fué aumentando poco á poco su importancia, hasta que fué erigido en vireynato. Despues, con motivo de los sucesos de la península, formaron los argentinos un gobierno provisional, y al poco tiempo comenzaron la campaña de la independencia, dando al antiguo vireinato el título de Provincias Unidas del Rio de La-Plata.

Los revolucionarios acordaron la convocacion de un Congreso general que debia reunirse fuera de Buenos-Aires. En medio de la anarquía que entónces destrozaba las provincias, algunas de estas se negaron á mandar sus representantes ; pero los diputados elegidos se reunieron en Tucuman y el primer acto importante de la Asamblea fué la eleccion de un Director Supremo, designando para este cargo al distinguido general Don Juan Martin Puirredon. Aunque la independencia estaba alcanzada de hecho, sin embargo, faltaba todavia proclamarla y los diputados trataron esta cuestion en Tucuman, San Martin, desde Mendoza, y Belgrano en el mismo Congreso, pidieron con energia la declaracion de la independencia ; y en fin el 9 de Julio del mismo año, fué proclamada solemnemente.

Despues de la guerra con el Brasil, que dió por resultado la independencia del Uruguay, el general Rosas se elevó á la primera magistratura con facultades dictatoriales ; pero á los 16 años de su dominacion, el general Urquiza, capitaneando una cruzada contra Rosas, despejó el horizonte político con su victoria de *Monte-Caseros*, organizándose luego el pais sobre nuevas bases.

República del Uruguay ó de la Banda Oriental.

Limites. — Confina por el Norte, con el Brasil ; por el Este, con el Atlántico y el Brasil ; por el Sur, con el Atlántico y el rio de La-Plata y por el Oeste, con el rio Uruguay, que la separa de la república Argentina.

Producciones. — Este pais, regado como está por los rios *Uruguay*, *Negro* y otros, es bastante fértil y abundante en pastos, por lo que tiene grandes facilidades para la cria de ganado caballar y vacuno, que es la fuente principal de la riqueza de sus habitantes.

Clima. — *Poblacion.* — *Lengua.* — *Religion.* — *Gobierno.*
— Este pais, aunque bastante húmedo, tiene un clima

sano y agradable. La población se estima en 400,000 habitantes de origen español ó indio, que hablan generalmente el español y el portugués. La religión católica es la dominante, y su forma de gobierno es republicano central.

Division Política. — El Uruguay está dividido en 13 Departamentos, que toman el nombre de sus respectivas capitales. De estos departamentos, seis son litorales y siete centrales. Los litorales son: *Montevideo*, *Maldonado* y *Colonia del Sacramento*, sobre el río de la Plata; y *Soriano*, *Paisandú* y *Salto*, sobre el río Uruguay. Los centrales son: *Canelones*, *San José*, *Durazno*, *Cerro-Largo*, *Tacuarembó*, *Florida* y *Minas*.

Ciudades notables. — *Montevideo*, capital de la República, sobre la orilla izquierda del río de La-Plata con 40,000 habitantes, es una ciudad bastante comercial. *Maldonado*, al Este de Montevideo, es también un puerto importante por su comercio. *Colonia del Sacramento*, situada casi frente á Buenos Aires, es importante por sus fortificaciones, y *Florida* por haber sido la capital del Estado durante la última guerra con el Brasil.

Epoca de su Independencia. — Este territorio era ántes la provincia mas rica del antiguo vireinato de La-Plata. Expulsados los españoles, cayó esta comarca en poder del feroz Artigas, que la tiranizó por nueve años, hasta que los portugueses la ocuparon; pero los argentinos rechazaron esta anexión y llevaron sus armas contra el Brasil, sosteniendo una guerra que al fin terminó con la mediación de la Gran Bretaña en Agosto de 1828, bajo cuya protección se declaró independiente con el título de República de la Banda Oriental ó del Uruguay.

República del Paraguay.

Limites. — Extension. — Este Estado limita al Norte y al Este, con el Brasil, de que está separado por el río Paraná, que lo divide también por el S. E. y el Sur, de la

Confederacion Argentina. El rio de su nombre lo limita por el Oeste.

Clima. — *Aspecto del pais.* — *Producciones.* — Su clima es cálido, pero templado por las lluvias, si bien los pantanos le hacen un poco nocivo. — En la parte del Sur presenta este pais vastas llanuras, y el resto es montuoso. Sus terrenos son feraces, y en ellos se recoje con abundancia: caña dulce, maiz, arroz, papas, excelente tabaco, zarzaparrilla, quina, copaiba, y especialmente la estimada yerba del Paraguay, llamada tambien yerba-mate ó té del Paraguay; es la hoja de un árbol siempre verde que crece en sus montes, muy preferida á la que se produce en el Brasil y de la que se hace grandes exportaciones para todas las secciones de Sur-América. Sus bosques ofrecen tambien preciosas maderas de construccion: pero el reino mineral, asi como el Uruguay, no presenta riqueza alguna.

Poblacion. — *Lengua.* — *Religion.* — Antes que la República Argentina, el Uruguay y el Brasil se aliáran contra el Paraguay, su poblacion se estimaba en 800,000 habitantes; pero hoy, despues de una guerra que se inició hace mas de 4 años, apénas puede calcularse su poblacion en 350,000; puesto que los reveses que ha experimentado han sido fatales y destructores. Los daños que ha sufrido el Brasil, apénas los reparará en el presente siglo, los que Buenos Aires y la Banda Oriental han experimentado, exigen para ser reparados diez años de paz; pero en cuanto al Paraguay, puede asegurarse que su porvenir es un caos, porque ha quedado reducido á ruinas, á una espantosa soledad. El idioma generalmente hablado es el español, y entre los indígenas el *guarani*. En este pais se profesa solamente la religion católica.

Gobierno. — Son muy especiales las vicisitudes políticas por las que ha atravesado este pais, desde que se segregó del antiguo vireinato de La-Plata. Desde el Dr. D. Gaspar Rodriguez de Francia, primer jefe absoluto, jamás ha imperado en el Paraguay una forma política verdaderamente

constitucional. En la actualidad, está regido por un gobierno representativo basado en la unidad.

Division. — Antes de la guerra estaba dividido el Paraguay en 20 departamentos, que se subdividen en provincias. Los departamentos son: *Asuncion, San Salvador, Concepcion, San Pedro, Rosario, Oliva, Villafranca, Guazucua, Desmochados, Igatimi, Cupuguati, Estanislao, San Joaquín, Cordillera, Villarica, Guazapa, Misiones, Yuti, Bobi y Encarnacion.*

Ciudades notables. — *Asuncion*, es la capital de la República, cuya poblacion solo puede estimarse en 7,000 habitantes. Está situada á la orilla izquierda del rio Paraguay, que tiene cerca de media milla de anchura á su frente. En Febrero de 1868, la escuadra brasilera forzó el paso de *Humaitá*, despues de haber sufrido pérdidas considerables: en Agosto de ese mismo año, esas terribles fortificaciones fueron evacuadas por el jefe del ejército paraguayo D. Francisco Solano Lopez; y en los primeros dias del presente año, las banderas de la triple alianza flamearon sobre las torres de la Asuncion.

Curupaiti, notable por la derrota que sufrieron los aliados en 1866. *Curuguaiti*, fué fundada por el Dr. Francia, como lugar de destierro. Tambien son notables *Concepcion, Villa-Rica* y algunos pequeños pueblos que se extienden á lo largo de la ribera izquierda del Paraguay.

La triple alianza. — *La liga oriental* contra esta República dió cima á la empresa que acometiera. Llevó á la guerra el inmenso poder de tres Estados contra uno, enarbolando una bandera en cuyos pliegues iba escondido *el tratado de 1º de Mayo de 1865*. La alianza pretendia emancipar al Paraguay de la autoridad de su gobierno: alcanzaba su piedad hasta concebir el propósito de desarmar al vencido, dismantelar sus plazas fuertes y hacer un nuevo arreglo de límites. La alianza oriental se formaba solamente para hacer desaparecer la nacionalidad paraguaya. La victoria coronó sus esfuerzos y la ha puesto en la situa-

cion prevista por el tratado; son dueños los vencedores de ese terreno disputado por los ancianos y las mujeres. Confiado el mariscal Lopez en la raza de valientes que acaudillaba, no temió la guerra; defendió palmo á palmo su territorio durante mas de 5 años, y sin quererse entregar y estando gravemente herido, fué muerto por un cabo brasilero de un lanzazo que le atravesó el pecho el 1º de Marzo de 1870, en la márgen izquierda del rio Aquidaban. El general brasilero Cámara, al dar parte de este suceso, dice: “*Intíméle orden de entregarse cuando ya estaba completamente derrotado y gravemente herido, y no queriéndolo, fué muerto á mi vista.*”

Reseña Histórica. — En 1810 gobernaba el Paraguay el coronel D. Bernardo Velasco, militar inteligente, bajo cuya administracion el pueblo vivia tranquilo. Cuando llegó allí un emisario de la junta de Buenos Aires, anunciando la deposicion del virey, las autoridades se negaron á reconocer el nuevo gobierno instalado en la capital del vireinato. La junta resolvió entónces hacerse reconocer por la fuerza, pero el ejército patriota á órdenes de Belgrano, fué derrotado en Tacuari á orillas del rio Paraná, y despues cerca del rio Tebicuari.

El comandante paraguayo D. Fuljencio Yegros, ocupó de improviso los cuarteles de la capital y la revolucion quedó consumada sin la efusion de una sola gota de sangre. Una vez alcanzado el triunfo, se estableció una junta gubernativa compuesta de tres miembros: D. Pedro Juan Caballero, D. Fuljencio Yegros y el Dr. D. Gaspar Rodriguez de Francia. Este último, tan luego como estableció su supremacia sobre sus cólegas, dió un nuevo rumbo al movimiento revolucionario, declarando en una nota que dirijió á la junta de Buenos Aires, “que se engañaria cualquiera que llegára á imaginar que la intencion del Paraguay habia sido entregarse al arbitrio ajeno y hacer dependiente su suerte de otra voluntad.”

Desde que se instaló en la Asuncion el congreso provincial, quedó el Paraguay definitivamente separado de las

demás provincias que formaron la Confederación Argentina. En esa época, el poder del Dr. Francia casi no tenía límites. La junta gubernativa resolvió al fin la convocación de un congreso, el cual acordó que el Estado fuese regido por dos cónsules, elegidos anualmente. Francia y Yegros fueron los primeros cónsules de aquella nueva república. Construyéronse dos sillal curules, sobre las cuales se inscribieron los nombres de César y Pompeyo: el Dr. Francia se instaló en la primera. Pero la idea de compartir el mando con un colega le desagradó en breve y propuso al congreso que reconcentrara la suma del poder público en manos de un dictador; aceptada esta proposición, fué nombrado al tercer día con este carácter, por una gran mayoría de votos. En 1817 se reunió otro congreso para elegir un nuevo dictador y Francia se hizo renovar sus poderes por el resto de sus días. Tan luego como se vió revestido del poder absoluto, contrájose á organizar cuerpos de tropas, los sujetó á una severa disciplina y aumentó su material de guerra y municiones. Las instituciones religiosas fijaron su atención. Abolió la inquisición; y habiendo notado que el Obispo de la Asunción comenzaba á padecer de una especie de enagenación mental, lo obligó á delegar sus poderes en favor de un provisor, y en nombre de éste, siguió Francia gobernando la diócesis. Suprimió las procesiones y el culto nocturno en las iglesias, porque podían dar lugar á reuniones sospechosas. El Dr. Francia no salía sino á caballo y seguido por algunos soldados, que cuidaban que todo el mundo se colocara en respetuosa fila al pasar el dictador. Mas tarde, recibieron orden de hacer que volviese atrás, cualquiera que se acercase al lugar por donde debía pasar. Cada cual huía al aproximarse la escolta: cerrábanse las puertas y ventanas, y el dictador atravesaba las calles de la ciudad convertidas en desiertos. Fué prohibido todo comercio y negado todo pasaporte á los extranjeros y nacionales sin distinción. Conservada en todo su rigor esta política de incomunicación con las demás naciones hasta 1840, época en que murió el Dr. Francia, se

mantuvo todavía en pié, aceptando sin embargo algunas modificaciones en el orden económico ó industrial. Los habitantes de la capital no tuvieron noticia de la muerte del Dictador, sino dos ó tres días después de su fallecimiento, porque así lo dispuso antes de exhalar el último suspiro; mientras tanto, Lopez su secretario privado y padre del mariscal Francisco Solano Lopez, daba disposiciones á nombre de Francia para hacerse obedecer y allanar las dificultades que podrían oponerse á su elevación al poder.

Imperio del Brasil.

Límites. — Este vasto país está limitado al Norte, por Venezuela, Guayanas y el Atlántico, por el Este y S. E. el mismo Océano; por el Sur y S. O. con el Uruguay, Provincias del río de La-Plata y Paraguay, y por el Oeste, Bolivia, Perú, Ecuador y Estados Unidos de Colombia.

Clima y producciones. — Las vastas llanuras pantanosas que presenta el Norte del Brasil, son cálidas, mal sanas, cubiertas de espesas selvas é inundadas por las aguas del Amazonas y de sus innumerables afluentes. Las provincias meridionales son por lo general agradables y de buen clima. En cuanto á las producciones, halláanse en abundancia arroz, azúcar, tabaco, algodón, café, cacao, añil é ipeca-cuana. Se encuentran maderas útiles de tinte y de construcción. Abundan también los monos, jaguares y otros animales feroces. Posee el imperio ricas minas de oro, diamantes, topácios y otras piedras preciosas, de las cuales se han sacado injentes riquezas.

Población. — *Lengua.* — *Religion.* — La población es de 8,000,000 de habitantes, de los cuales, cerca de las tres quintas partes son negros esclavos. Hay un crecido número de pueblos indios que viven en el estado salvaje en medio de vastas selvas, cuya población no se conoce. La lengua portuguesa es el idioma nacional; se hallan también muy extendidas la inglesa y la francesa. La religion del estado

es la católica; pero se toleran los demas cultos, siempre que se ejerzan privadamente.

Gobierno y division politica. — El Brasil es un imperio federal y constitucional. Está dividido en 20 provincias independientes unas de otras: cada provincia tiene su legislatura, sus leyes especiales y rentas propias. El monarca rige el Estado, auxiliado por una cámara de senadores cuyos miembros son nombrados por él y por otra de diputados elejidos cada cuatro años por el pueblo.

LAS PROVINCIAS SON:

Gran Pará.	Capital.	Pará ó Belen.
Maranhán.	Id.	Maranhán.
Piauí.	Id.	Oeiras.
Ciara	Id.	Ciara.
Rio-Grande del Norte.	Id.	Natal.
Parahiba	Id.	Parahiba.
Pernambuco	Id.	Pernambuco.
Alagoas	Id.	Porto Calbo.
Sergipe del Rey. . . .	Id.	Sergipe del Rey.
Bahía	Id.	Bahía ó S. Salvador.
Espíritu Santo	Id.	Victoria.
Rio de Janeiro	Id.	Rio de Janeiro.
San Pablo	Id.	San Pablo.
Paraná.	Id.	Curitiba.
Santa Catalina	Id.	Santa Catalina.
Rio-Grande del Sur.	Id.	Porto-Alegre.
Amazonas.	Id.	Manáos.
Minas-Geraes.	Id.	Villa-Rica.
Matto-Grosso	Id.	Villa-Bella.
Goyaz	Id.	Villa-Boa.

Ciudades notables. — *Rio de Janeiro*, con 300,000 habitantes es la capital y puerto principal del imperio. Es la ciudad mas grande, comercial y populosa de la América

meridional. Esta capital posee magníficos edificios y en sus inmediaciones muchas quintas de recreo y pintorescos jardines. *Bahia*, segunda ciudad del imperio; contiene 52 iglesias. *Pernambuco*, que comprende dos ciudades, *Recife* y *Olinda*, es una de las mas importantes del imperio, por su movimiento comercial é industrial. *Pará*, capital y puerto principal de la provincia de su nombre, se halla sobre la márgen oriental de uno de los brazos del caudaloso Amazonas. Entre las ciudades interiores del Brasil son dignas de mencionarse Villa-Rica al Norte de Rio Janeiro y Villa-Bella en las orillas del Guaporé.

Reseña Histórica. — Una escuadra que partió de Lisboa, al mando del portugues Pedro Alvarez Cabral con destino á las Indias Orientales, descubrió esta rejion, y tomó posesion de ella en 1605; dándole el nombre de Santa-Cruz, que despues fué cambiado en el de Brasil, por ser esta la denominacion que se aplicó á la madera roja que encontraron allí en abundancia. La importancia de esta colonia aumentó considerablemente, hasta que en 1808, invadido el Portugal por las tropas francesas, resolvió el rejente D. Juan VI trasladarse al Brasil. Restaurada la monarquía portuguesa, y afianzada su existencia por el reconocimiento del famoso congreso de Viena, anunció D. Juan VI su determinacion de volver al Portugal, dejando en el Brasil á su hijo D. Pedro encargado del gobierno provisorio. En Setiembre de 1822 proclamó D. Pedro la independenciam completa del Brasil y su separacion absoluta de la metrópoli. Un mes despues, fué saludado por el pueblo, la municipalidad y las tropas de Rio Janeiro, con el título de emperador constitucional, hasta que se firmó en dicha ciudad el tratado, en virtud del cual quedó reconocida por el Portugal la independenciam del nuevo imperio, y abdicó en 1831 la corona imperial en favor de su hijo D. Pedro II que actualmente reina.

Guayana.

Se dá el nombre de Guayana á todo el territorio com-

prendido entre la boca del Orinoco y la del Amazonas. Estaba dividida en cinco partes : Guayana española, inglesa, holandesa, francesa y portuguesa ; pero habiéndose incorporado la primera á Venezuela y la última al Brasil, solo quedan las otras tres. De estas, la del Oeste, corresponde á la Gran Bretaña ; la del centro á la Holanda y la del Este á la Francia.

Aspecta de la Guayana. — *Clima.* — Las costas de las Guayanas son generalmente bajas, pantanosas y cubiertas de espesísimas selvas. El calor y la humedad dan un vigor asombroso á la vegetacion de estos paises. El clima es generalmente cálido y mal sano en las costas.

Guayana Inglesa. — Sin contar la raza indígena, la poblacion de esta Guayana se estima en 200,000 habitantes, de los cuales la mayor parte son negros emancipados. La caña de azúcar, el café y el algodón, se cultivan extensamente en este territorio. Comprende tres departamentos que toman sus nombres de tres grandes rios, que atraviesan la colonia : el Esequibo, Demerara y Berbice. Las principales poblaciones son : Georgetown, capital, sobre el rio Demerara con 30,000 habitantes, y Nueva-Amsterdam, sobre el rio Barbice. Está mandada por un Gobernador que nombra el gobierno inglés y por una asamblea elejida por el pueblo.

Guayana Holandesa. — Sin contar los indios y los mestizos, la poblacion de esta Guayana se estima en 70,000 habitantes, de los cuales la mayor parte son negros. Se divide en dos partes, una hácia el Norte que forma el gobierno de Surinán y otra hácia el Sur, subdividida en varios distritos. Paramaribo, cerca de la embocadura del rio Surinán, con 25,000 habitantes es la capital y puerto principal de la colonia. Para administrar esta posesion, el gobierno holandés nombra un Gobernador General.

Guayana Francesa. — La poblacion de esta Guayana se estima en 20,000 habitantes, la mayor parte negros. Se divide en dos distritos que son : Cayena y Sinnamary. — Cayena, con 5,000 habitantes, en la isla del mismo nom-

bre, es la capital de esta colonia. *Gobierno.* — Esta colonia está rejida por un Gobernador asociado á un Consejo, cuyos miembros son elejidos por el pueblo.

Archipiélago de Colon ó Indias occidentales.

Situacion. — *Division.* — Este vasto archipiélago se estiende desde la costa Oriental de Florida, en la América del Sur; considérase generalmente dividido en tres grupos, Grandes Antillas, Pequeñas Antillas y Bahamas ó Lucayas. Se le dá el nombre de indias occidentales, porque en la época de su descubrimiento, se creyó que formaban parte de la India y se llegó á ellas navegando hácia el Occidente.

Aspecto general. — La mayor parte de las Antillas son escarpadas y montuosas. Contienen montañas mas ó ménos elevadas y presentan gran variedad en la superficie de su suelo. Algunas ofrecen cimas volcánicas.

Clima. — Solo se conocen dos estaciones: la seca y la húmeda. Durante la estacion seca, el clima es suave y benigno; pero la estacion de las lluvias, es insalubre y desagradable, á causa del calor y la humedad, de tal modo, que se desarrolla con frecuencia la fiebre amarilla, asolando las poblaciones y atacando especialmente á los europeos.

Producciones. — En la mayor parte de las islas, la vegetacion es constante y lozana, y el suelo es á veces mas productivo que el de Europa. Los principales productos son: azúcar, tabaco, cañá, añil y algodon; las frutas mas esquisitas y las mas preciosas maderas de ebanisteria y construccion.

Grandes Antillas.

Este grupo comprende las islas de Cuba, Haití, Puerto-Rico y Jamaica.

Antillas españolas. — Cuba, Puerto-Rico y las pequeñas islas de Vieques y Culebra, son las que se conocen con el nombre de Antillas españolas.

Cuba. — *Situacion.* — Cuba, la mas grande y la mas occidental de las Antillas, se halla entre el Océano Atlántico y el mar de Colon, á la entrada del golfo de Méjico.

Clima. — *Producciones.* — El clima es benigno, excepto en la estacion lluviosa, en la que se desarrolla la *fiebre amarilla*, enfermedad endémica del pais que acomete generalmente á los extranjeros. Sus producciones, demasiado conocidas del mundo son : el tabaco, azúcar y café, ramos principales de cultivo; el arroz se produce en algunos distritos de la isla y el maiz se cultiva mas estensamente. Entre sus árboles se encuentran la caoba, el cedro, el ébano y otras maderas preciosas de construccion. El cobre, el hierro y el carbon de piedra figuran igualmente entre las riquezas de la isla.

Poblacion. — *Lengua.* — *Religion.* — *Gobierno.* — La poblacion de esta isla segun el censo de 1868, es de 1,132,256 habitantes, cerca de 600,000 son de raza pura europea y el resto de negros y mulatos esclavos; pero en la actualidad no existe la esclavitud, sino donde imperan los españoles, porque el gobierno revolucionario la ha abolido. El idioma generalmente hablado, es el español y la única religion que se profesa públicamente, es la católica. Cuba se halla bajo el gobierno de un Capitan General que nombra la corona de España.

Esta isla sostiene actualmente una lucha sagrienta, para conseguir su emancipacion. Hombres y mujeres, jóvenes y viejos, hacen prodigios de valor y parecen dispuestos á luchar hasta morir ó alcanzar la independenciam de su patria. Céspedes y Jordan, actuales jefes del ejército patriota fueron los que dieron el grito de independenciam en la parte oriental de la isla.

Division. — Cuba está dividida en tres departamentos : occidental, central y oriental, y estos en jurisdicciones. — Los departamentos son : Habana, Puerto-Príncipe y Santiago de Cuba, con capitales del mismo nombre. La parte de la isla comprendida entre la punta de San Antonio

hasta cerca de la Habana, es conocida con el nombre de *Vuelta-abajo* y lo restante al Este de la Habana, *Vuelta-arriba*.

Ciudades notables. — *Habana*, capital y puerto principal de toda la isla, se halla situada sobre la costa Norte, en la parte occidental. La poblacion de la Habana según el censo de 1868 es de 495,000 almas, incluyendo en este número, la de los pueblos que la rodean. — En la catedral de la Habana se encuentran depositados en una caja de plata adornada de piedras preciosas, los restos del inmortal Colon. *Matanzas*, situada sobre la costa del Norte, á 50 millas de la Habana, es la segunda ciudad y plaza comercial de la isla. En el departamento del centro son notables: *Puerto-Principe*, que es una ciudad interior, de la *Vuelta-arriba*. — Tambien son importantes; Baracoa, Villa-Clara y San Juan de los Remedios. En el departamento oriental son notables: *Santiago de Cuba*, una de las ciudades mas antiguas de América, con un buen puerto, aunque algo insalubre; está situada en la parte Sur. — Trinidad, Cienfuegos, Holguin y Bayamo.

Idea Histórica. — Esta isla fué descubierta por Colon y conquistada por Velazques. La importancia de su posicion indujo á los españoles á fundar en ella una colonia, que prosperó en alto grado, sin embargo de haber sido atacada por algunos piratas franceses é ingleses. La España la posee todavia, pero si como es de esperarse, triunfa el ejército independiente, se constituirá en un Estado Soberano.

Puerto-Rico.

Situacion. — *Dimensiones.* — Está situada esta isla al Este de Santo Domingo. Tiene 90 millas de largo y 40 de ancho.

Clima. — *Producciones.* — El clima es saludable y entre sus producciones se encuentran, azúcar, café, algodon, tabaco y aguardiente.

Poblacion. — *Gobierno.* — Su poblacion es de 500,000

habitantes y está gobernada como Cuba por un Capitan General.

Ciudades notables. — *San Juan de Puerto-Rico*, es la capital y ciudad principal de la isla. Tiene cerca de 50,000 habitantes la mayor parte blancos y el resto negros esclavos. *Mayaguez*, al Oeste, es importante por su comercio son Santómas y demas islas inmediatas. La isla de *Culebra*, al Este de Puerto-Rico, pertenece tambien á España y tiene cerca de 2,000 habitantes.

Idea Histórica. — Esta isla fué descubierta por Colon, en su segundo viaje el año de 1493 y la conquistó el adelantado Juan Ponce de Leon, á costa de muchos combates y fatigas.

Antillas Inglesas.

Jamaica. — *Situacion.* — *Aspecto.* — Esta isla está situada al Sur de Cuba y al Sur Oeste de Haití. Está atravesada de Este á Oeste por una elevada cadena de montañas, de donde bajan mas de 100 rios de corto curso. La parte setentrional es llana y fértil y la del Sur es algo estéril y escabrosa.

Clima. — *Producciones.* — Su clima es cálido, pero templado en la region interior. Jamaica produce : caña de azúcar, de la que se elabora el afamado *ron de Jamaica*, cacao, café, tabaco, pimienta y todos los frutos tropicales.

Poblacion. — *Gobierno.* — La poblacion es de 600,000 habitantes. Está rejida por un Gobernador asociado á un consejo de 12 personas y una legislatura elejida por el pueblo.

Division. — *Ciudades Principales.* — Toda la isla se divide en 3 partes llamadas Condados. *Spanish-Town* (ciudad española) con mas de 8,000 habitantes és la capital : está situada sobre la orilla occidental del rio Cobre y unida á *Kingston* por un ferro-carril. *Kingston* es el puerto principal de la isla y la ciudad mas comercial.

Antillas Menores.

Extiéndese este grupo desde la isla de Puerto-Rico, hasta las bocas del Orinoco, en la América meridional, formando una especie de semicírculo que cierra el mar de Colon por el Este.

Se clasifican generalmente en *Islas de las Virjenes*, de *Barlovento* y de *Sotavento*, por hallarse mas expuestas á los vientos alisios ó del Este, que soplan constantemente entre los trópicos.

Islas de las Virjenes. — Estas consisten en un grupo de pequeñas islas situadas al Este de Puerto-Rico; las principales son : *Aneguda*, *Virjen-Gorda* y *Tórtola*, pertenecientes á Inglaterra : *Santa-Cruz*, *Santómas* y *San Juan*, pertenecientes á Dinamarca. *Santómas*, capital de la isla, es un puerto franco, que exporta en abundancia azúcar y algodón. Es tambien la estacion de las diversas líneas de vapores que hacen el tráfico entre América y Europa. *San Juan* está situada al Este de Santómas; *Santa-Cruz*, es bastante fértil y la mayor de las islas danesas.

Islas de Barlovento, son todas las que se encuentran desde las de las Virjenes hasta la Dominica inclusive; y de *Sotavento*, las que se hallan desde la Martinica hasta la Trinidad. Las mayores son : *Guadalupe*, *Martinica*, *Mari-galante* y *San Martin*; pertenecientes á Francia; *San Cristóval*, *Barbada*, *Antigua*, *Dominica*, *Santa Lucia*, *San Vicente*, *Granada*, *Tabago* y *Trinidad* pertenecientes á Inglaterra.

La residencia de los Gobernadores que están al frente de los dos gobiernos en que se dividen las antillas menores inglesas son : *Bridgetown* y *San Juan*. La residencia de los Gobernadores de las Antillas francesas son : *Basse-Terre*, asiento del gobierno de Guadalupe, y *Port-Royal*, del de la Martinica. La residencia de los gobernadores de las Antillas holandesas son : *Willemstad*, capital del gobierno de Curazao, y *San Eustaquio*, capital del gobierno de su nombre. *San Bartolomé*, es la única isla que posee la Suecia en el mar de Colon.

Islas Bahamas ó Lucayas.

Este grupo situado al S. E. de la Florida y al N. E. de Cuba se compone de mas de 600 islas, de las cuales, unas producen exquisito algodón, maderas de tinte y sal; pero la mayor parte son rocas estériles y planas. Su población pasa de 60,000 habitantes. *Nassau*, en la isla de la Providencia, es la capital y asiento del gobierno. Este grupo pertenece á la Inglaterra. La isla *Gran Salvador*, de este grupo, es la antigua Guanahani, que fué la primera tierra del Nuevo-Mundo descubierta en 1492 por Cristóval Colon.

Santo Domingo ó Haití.

Situacion. — Se halla situada esta isla, entré las de Cuba y Puerto-Rico.

Clima. Producciones. — El clima es cálido y húmedo; pero templado en las costas por las brisas. Es notable por la buena calidad de su algodón, añil, azúcar y demas productos tropicales; hay tambien gran cantidad de ganado vacuno y algunas minas de oro, plata y cobre.

Pob'acion. — Religion. — Division. — La población de toda isla se calcula en 1.200,000 habitantes, cuyo mayor número se compone de negros y mulatos. La religion es la católica, pero se toleran los demas cultos.

En un tiempo pertenecía esta isla á Francia y á España: esta poseia la parte oriental que forma en la actualidad la República Dominicana, su capital Santo Domingo, y la Francia la parte occidental, que forma la República de Haití, su capital Puerto Príncipe. Los Estados-Unidos han celebrado un contrato para la adquisicion de la bahía de *Samaná*, sus aguas y el territorio adyacente y en la actualidad se trabaja activamente, á fin de que el gobierno americano ratifique el tratado de anexion de Santo Domingo.

Idea Histórica. — Colon descubrió esta isla en Diciembre

de 1592, y despues de algun tiempo fundó la ciudad de Santo Domingo, primera poblacion europea en el Nuevo Mundo, con cuyo nombre se designó despues toda la isla. Esta colonia floreció mucho en breve tiempo, pero los grandes descubrimientos y conquistas que hicieron los españoles en el continente americano, causaron su decadencia; y á fines del siglo XVII fué cedida la mitad occidental de ella á los franceses. Escudada despues en la célebre revolucion de Francia, la multitud de negros esclavos se rebeló en la colonia francesa contra sus amos é hizo una horrible mortandad entre los blancos, y se hicieron dueños de toda la isla, formando una República; pero su independencia no fué reconocida por la Francia sino en 1825, despues de una fuerte indemnizacion. Posteriormente, la parte española de la isla y la parte francesa, se separaron para constituirse en Estados Soberanos.

REPUBLICA DEL PERU.

GEOGRAFIA GENERAL

DESCRIPTIVA.

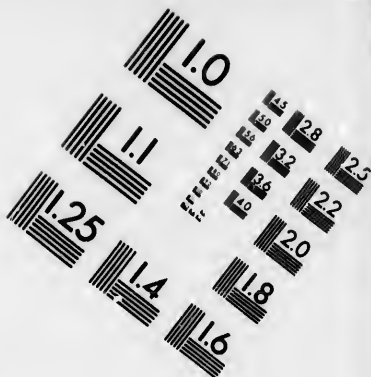
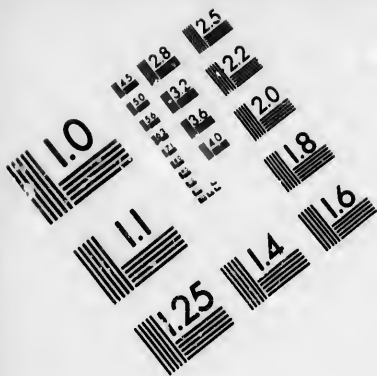
CAPITULO I.

Posicion Astronómica. — El Perú se estiende desde los 3° 25' hasta los 21° 30' de lat. S. y desde los 69° hasta los 84° de longitud occidental, contados desde el Meridiano de Paris.

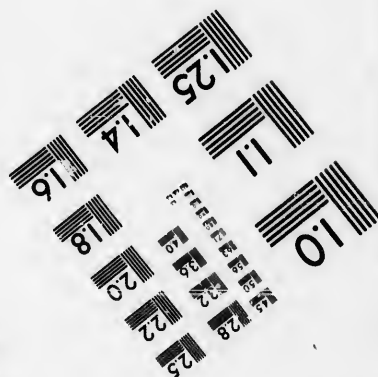
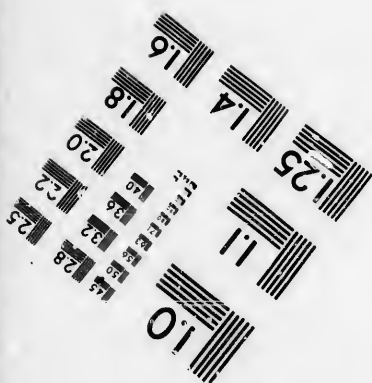


Límites. — El Perú solo tiene un límite fijo en el Océano Pacífico que le baña por el Oeste; sus demas confines con los estados limítrofes del Ecuador por el Norte, Brasil por el Este y Bolivia por el Sur, aun no están determinados por tratados.

Territorios que el Ecuador posee indebidamente y que reclama el Perú como propios, en virtud de las reales cédulas de 1802 y 1805. — La division política que en Agosto de 1809 se hizo de los vireynatos de Nueva Granada y del Perú, consagra nuestros derechos á los territorios de *Quijos, Canelos, Mainas y Jaen*. Segun el artículo 5° del tratado de límites celebrado entre el Perú y Colombia en Setiembre de 1829, ambas partes reconocian por límites de





**IMAGE EVALUATION
TEST TARGET (MT-3)**



**Photographic
Sciences
Corporation**

23 WEST MAIN STREET
WEBSTER, N.Y. 14580
(716) 872-4503

10
15
16
18
20
22
25
28
32
36

10
11
12
14
16
18
20

F
3° 2
84°
Par
L
Pac
los
el F
por
T
clan
de 1
1809
Peru
Quij
trata
Setie

sus respectivos territorios, los que tenían ántes de su independencia : como la demarcacion mas reciente y la única á que se podia hacer referencia, era la señalada en la real cédula de 1802, está fuera de todo argumento, que la línea divisoria que se halla descrita en ella, es la que se ha tenido como regla inalterable ántes de la desmembracion de Colombia. El rey Carlos IV expidió la cédula de 15 de Julio de 1802, en la cual dispuso que los territorios de *Quijos, Canelos, Mainas y Jaen* fuesen y dependiesen del vireynato del Perú ; dicho monarca ordenó que el Gobierno ó Comandancia General de Mainas del Perú, se extendiese por el Oriente, hasta las fronteras portuguesas, y por el Norte, hasta donde pudiesen ser navegables los rios *Morona, Pastassa, Napo, Putumayo y Yapurá*, confluentes del Amazonas. Es de notarse que todos los mapas señalan el rio Amazonas, como el que forma el límite entre el Perú y el Ecuador ; pero este es un error que salta á primera vista y que revela una completa ignorancia de las divisiones territoriales de los dos paises. Nuestra cuestion de límites pendiente con el Ecuador, no es sobre *Jaen y Mainas*, sino solamente sobre parte del territorio de este gobierno, segun el arreglo de 1802. Tampoco es sobre todo lo que se conoce con los nombres de gobierno de *Quijos, y Canelos*, subdivision del antiguo gobierno de Mainas, sino solamente sobre parte de los territorios de dichos puntos situados al Norte y al Este de la confluencia del *Chinchipe* con el *Amazonas*, es decir, sobre los territorios restantes que se hallan mas abajo de las cabeceras ó saltos y raudales del *Pastassa* y *Napo*. Nuestro derecho de soberania sobre los territorios mencionados, está pues fundado, en las reales cédulas de 1802, confirmada por la de 1805, en el *uti possidetis* de 1809, en el artículo 5º del tratado de límites entre el Perú y Colombia del año de 1829 y en fin, en la posesion, que en la actualidad tenemos de la mayor parte de ellos, reclamando ahora solamente lo restante de lo que poseiamos en esas fechas por los derechos que nos legó la corona de España.

Fronteras con el Brasil y Bolivia. — El Perú y el Brasil, han reconocido siempre como límite el río *Madera* hasta un punto equidistante de su desembocadura en el Amazonas y de la confluencia del *Mamoré*; y un paralelo tirado desde dicho punto hasta encontrar las nacientes del río *Yavari*.—Segun el artículo 7º del tratado celebrado con el Brasil en Octubre de 1852, ambos países reconocen respectivamente como frontera la poblacion de *Tabatinga*, y de esta para el Norte, la línea recta que vá á encontrar de frente al río *Yapurá* en su confluencia con el *Apóporis*; y de esta, para el Sur el río *Yavari*, desde su confluencia con el Amazonas. La línea divisoria con Bolivia es la siguiente : « la quebrada de *Tucupilla* ó de *Duendes* unas diez leguas al Sur del río *Loa*; una recta de este nacimiento al *Desaguadero*; este río hasta el estrecho de *Tiquina*; de este estrecho una línea por el lado de *Titicaca* en la direccion N. E.; los confines conocidos entre el departamento peruano de Puno y el boliviano de la Paz; y una línea imaginaria que vá á encontrar al río *Madera*.

Los datos que, sobre *límites*, se expresan á continuacion, me los ha suministrado mi distinguido condiscípulo y amigo, el jóven don Manuel Rouaud y Paz-Soldan, quien á mi juicio es autoridad competente en esta materia, no solo por los estudios que ha hecho sobre el particular, sino tambien porque como Secretario que fué de la Comision de Límites presidida por el señor Carrasco, tuvo una brillante oportunidad que supo aprovechar en obsequio á la confianza que se depositó en él.

« En la parte de *Quijos* y *Canelos*, es decir, en los rios *Santiago*, *Morona*, *Pastassa*, *Napo*, *Putumayo*, y parte pequeña del *Yapurá*, los límites del Perú son : segun la real cédula : *hasta que por sus saltos y raudales inaccesibles dejen de ser navegables*. En cuanto á la posesion, el Perú, ejerce su soberania sobre toda la parte que está al Norte del río *Amazonas*. Del salto primero del *Yapurá*, baja la línea divisoria por el río hasta la confluencia con el *Apóporis*. De esta confluencia se tira una línea recta que vaya

al nacimiento de la quebrada de San Antonio y la quebrada hasta el *Amazonas*, una milla distante de *Tabatinga*. Sube el *Amazonas*, hasta la boca del *Yavari*, sube el *Yavari* hasta encontrar la recta paralela que viene de la semidistancia del *Madeira*; pero esto es solo en el supuesto de que el *Yavari* nazca en los 7° 40' (semi-distancia del *Madeira*). En caso que nazca mas al Norte de los 7° 40', la línea no será ya recta sino oblicua. La semidistancia del *Madeira* se cuenta, segun lo determinó el tratado de San Ildefonso, entre la confluencia del *Madeira* en el *Amazonas* y la union del *Guaporé* con el *Mamoré*. Algunos autores brasileros, pretenden que tienen derecho al *Madeira* hasta la latitud de 8° 40' en donde se halla el primer mal paso llamado de *San Antonio*. La parte que queda á la izquierda del *Madeira* y bajo la paralela al *Yavari*, está aun indivisa entre el Perú y Bolivia; pero es evidente y natural que toda la que se halla á la derecha del *Beni* es boliviana y la que se halla á la izquierda, es peruana.

Superficie. — Para conocer con alguna aproximacion la superficie del Perú, á pesar de la irregularidad de sus contornos y de los aumentos que sufre el terreno por las enormes alturas y profundísimas quebradas, es necesario ante todo, tener en consideracion los linderos, que justamente le pertenecen. Segun estos, resulta de los cálculos hechos por el señor Paz-Soldan, que el Perú tiene « 25,050 leguas cuadradas ó sean 1,605,742 kilómetros cuadrados, es decir, cien veces los Estados Pontificios, tres veces la Francia y mayor que la de cualquier Estado de Europa, excepto la Rusia. »

CAPITULO II.

Aspecto fisico. — Regiones en que queda dividido el Peru por la cordillera de los Andes.

Siendo de una inconmensurable desigualdad el territorio del Perú en su elevacion y descenso, hallándose en él

los climas de todas las zonas y los accidentes de todas las partes de la tierra; su aspecto físico no podía dejar de ser, como lo es, sumamente variable. La gran cordillera de los Andes, divide al territorio en tres regiones bien marcadas, á saber : *Costa ó Cis-Andina, Sierra ó Andina y Tras-Andina, Montaña ó Region de los Bosques.*

La *Costa* se halla comprendida entre el Océano y la primera cordillera. — A lo largo de la *Costa*, corre un inmenso arenal, cuya anchura varia desde 10 hasta 20 leguas y aunque árido en general, sin embargo, está cortado por una multitud de valles, notables por su fertilidad y ricas producciones.

La *Sierra* es el espacio comprendido entre los dos grandes ramales paralelos de la cordillera de los Andes. Su biendo de la costa, el terreno vá elevándose sensiblemente y cambiando de aspecto.

El territorio que se estiende al Este de la Cordillera Oriental, llamado vulgarmentela *Montaña*, está regado por innumerables rios, los mas caudalosos del mundo; posee bosques impenetrables, que manifiestan su poderosa vegetacion y presenta tambien, inmensas llanuras habitadas en su mayor parte por tribus salvajes.

Diversidad de climas. — *Clima de la costa, de la sierra y de la montaña.* — Abrazando el Perú un largo como de 20°, presentando una configuracion muy variada y atravesado de Norte á Sur por la cordillera de los Andes, es indudable que debe presentar toda la diversidad de climas posibles. Sin embargo de esta variedad, en todo el territorio de la República, el clima es generalmente benigno.

En la *costa* se siente gran calor en el verano, especialmente en algunos departamentos de la region setentrional; pero se halla templado por la brisa que sopla constantemente del mar. El frio en la costa no es intenso; por lo regular, la atmósfera se cubre con una densa niebla, que se convierte en menuda garúa.

En la *sierra*, se goza de una temperatura templada; pero á medida que el terreno se eleva, el frio se vá haciendo

mas intenso. En el invierno se despeja la atmósfera y en algunos dias del mes de Junio caen fuertes nevadas. La vegetacion es rica en la sierra, pero cesa en la cordillera, porque reinando en ella un frio perpétuo, apénas crece una paja silvestre. En las quebradas y valles de la sierra, segun su mayor ó menor elevacion, se siente mas ó ménos calor. El verano es en la sierra, la estacion de las lluvias, en la que hay tempestades acompañadas de granizo y formidables rayos.

En la *montaña* casi no se conoce invierno : el calor y la humedad son excesivas. En el verano se acrecientan las lluvias y los rios salen de sus cauces para inundar los bosques que se encuentran á sus orillas. Sin embargo de tan notables irregularidades, el clima de la region tras-andina es en general sano y benigno.

Producciones. — El Perú es uno de los paises mas notables de la América por su riqueza en los reinos *vegetal*, *mineral* y *animal*.

Reino vegetal. — En la costa hay una variedad asombrosa de plantas y exquisitas frutas, tales son la palta, el plátano, la chirimoya, la granadilla y otras; el trigo, el olluco, la papa y otras plantas feculosas; el algodon es de excelente calidad y muy abundante en Ica, Piura, Pacasmayo, Santa y en algunos puntos de la montaña. Se producen igualmente la piña, el maiz, el trigo y la cebada. La region tras-andina ostenta una vegetacion mas poderosa : allí tenemos muchas yerbas medicinales empleadas como bebidas, tales son : la cascarilla, el chamico, café, zarzaparrilla, coca, vainilla y muchas otras.

Reino mineral. — Los mas ricos veneros de oro se encuentran en *Carabaya*, en el departamento de Puno; en la *Union*, provincia del departamento de Arequipa; en *Jaen*, del departamento de Cajamarca y lavaderos del Marañon. Hay minerales de plata en *Huantajaya*, en el departamento litoral de Tarapacá; en *Lucayas*, provincia de Ayacucho; en *Cailloma*, provincia de Arequipa; en *Castrovireyna*, provincia de Huancavelica; en *Hualgayoc*, en la provincia

de Chota del departamento de Cajamarca; en *Huari*, provincia de Ancachs; en *Huamachuco*, provincia de la Libertad; en *Puno*, en *Pasco* y en *Lima*. Hace poco se ha descubierto en la provincia de Canta un rico mineral de plata en las cercanías de *Huamantanya*. Son igualmente dignas de mencionarse las minas de *Pozo-Rico* en Ancachs y las de *Recuay* en este mismo departamento, donde se encuentran mármoles de varias clases. Mercurio ó azogue, en *Huancaavelica*; sal marina, en las márgenes del *Huallaga*, en *Huacho* y en *Tarapacá*; salitre, en *Iquique* y en la *Pampa del Tamarugal*, perteneciente á *Tarapacá* y minas de brea en *Parinacochas* y en *Piura*. El valor del salitre y bórax no es fácil calcularlo con exactitud; pero segun los mejores datos, la provincia de *Tarapacá* encierra un tesoro no explotado todavía y que valdrá por lo ménos tanto como las islas de *Chincha*. En muchas regiones del país se encuentran otras especies de minerales, tales como el carbon de piedra, el cobre, el hierro, el bórax y mármoles de diversas clases. Lanas de alpaca, de vicuña y carnero, pieles, azúcar, aguardientes y vinos, cacao, tabaco, goma elástica y maderas de todas clases.

Las exportaciones de estos artículos, sin comprender algunos otros secundarios se calculan en 16.000,000 de soles por año. La agricultura se ha enriquecido con la irrigacion de las extendidas pampas de *Chimbote* y *Rio-Seco* situadas en la provincia de Santa, con la de los terrenos de *Azapa* y *Sobroya* en el departamento de Moquegua, á 2 leguas de Arica, y en la de los valles de *Huanta* y *Luricocha* en el departamento de Ayacucho.

Reino animal. — Sobresalen en la costa las crias de caballos, mulas, vacas, cerdos y asnos. Los llanos y serranías del interior están cubiertos de manadas de vacas, ovejas, llamas y alpacas: en las partes mas altas se encuentran la vicuña, el nuanaco, la llama, algunos tigres y otras fieras. En los desiertos de la cordillera, habita el cóndor que se remonta á una altura considerable. — El territorio tras-andino es admirable por la prodigiosa variedad de pájaros,

asi como tambien por la multitud de cuadrúpedos, reptiles é insectos venenosos y estraños; en los rios abundan el caiman, la vaca-marina y peces esquisitos.

Huano. — El huano es el mas precioso producto del reino animal y constituye la principal fuente de riqueza nacional. El Perú hace frente á todos sus gastos con la prodigiosa entrada que le produce este valioso abono.

Vientos. — El viento del Sur, al S. O. es el que domina generalmente en el Perú, sobre todo en la costa; pero en el invierno soplan dos vientos: N. y N. E. que son frios, como que vienen de la cordillera. Suponen algunos que si no llueve en la costa del Perú, es porque el viento sopla en la direccion de Sur á Norte: el distinguido naturalista, señor Raymondi, reconociendo la influencia que puede ejercer dicha causa, opina así: “que toda la costa está cubierta de arena, y como esta es un buen conductor del calórico, es muy natural que calentándose demasiado con la accion de los rayos solares, se produzca y levante una corriente de aire, cuya temperatura elevada impide que se condensen los vapores acuosos, los que derramándose en las capas superiores de la atmósfera, en donde en virtud de la baja temperatura se condensan y caen bajo la forma de lluvia, granizo y nieve. Por esta razon es que en tiempo de verano no llúeve en la costa del Perú.”

Temblores. — *Terremoto del 13 de Agosto de 1868.* — La parte cis-andina del Perú está expuesta á grandes sacudimientos de tierra; casi todos los departamentos tienen que recordar algun cataclismo de este género. Son notables el terremoto del 13 de Agosto del año próximo pasado que arruinó las ciudades de Arequipa, Arica é hizo estragos en toda la costa Sur del Perú. — En aquel memorable dia á las 5 y cinco minutos de la tarde se experimentó en Lima un fuerte sacudimiento terráqueo que duró mas de cuatro minutos. A la hora completa, se sintió otro, aunque no tan largo y tan fuerte como el primero: desde luego, el terror se infundió por todas partes y las calles fueron invadidas por la multitud. A las 9 y media de la noche el pánico se

apoderó de los habitantes del Callao, porque el mar se retiró como 15 varas de su orilla, para desbordarse pocos momentos despues hasta una cuadra de distancia de la playa.

En general, en todo el Sur, se sintió el primer sacudimiento á la misma hora, poco mas ó ménos. En Arequipa, cuando principió el movimiento se oscureció la atmósfera, se secaron las aguas y principiaron á derrumbarse las bóvedas de los edificios; los habitantes huían á los campos vecinos pareciendo muchos en el tránsito. La destrucción fué casi total. En el floreciente puerto de Arica, la Aduana, que era un hermoso edificio, fué el último que cayó; el vapor de guerra de los Estados Unidos *Wateree* se perdió totalmente, quedando encallado á una milla de la playa; la corbeta peruana *América*, corrió igual suerte, sucumbiendo gloriosamente su Comandante el Capitan de Corbeta D. Mariano J. Reyes, los alfereces de fragata D. Cárlos Herrera y D. Demétrio Ferreyros, el Cirujano Dr. D. Manuel Roman y 30 individuos entre marineros y guarnicion. Otros 4 buques mas y multitud de embarcaciones menores, se perdieron tambien. La isla del *Alacran* que estaba fortificada fué tres veces cubierta por el mar.

En Ica, Moquegua, Tacna, Ilo, Iquique, Islay, Mejillones, Pisagua y Chala, en todas estas ciudades, los edificios que no vinieron al suelo por el terremoto, quedaron maltratados por la inundación. Es indudable que la catástrofe tuvo su centro de accion en el Sur de la república y aunque estamos léjos de señalarle una causa fija, sin embargo, nos inclinamos á creer que fué producida por erupciones subterráneas de la cadena volcánica que se extiende entre Moquegua y Arequipa.

En Limá no se conoce rayos, ni truenos; pero si hay muy fuertes temblores que la han arruinado como en 1586, 1687, 1746, 1828 y 1860. El mayor número de estos es en el mes de Octubre.

Temperatura. — Aítura media barométrica mensual. — Cantidad de lluvia. — Latitud.

La temperatura de Lima es demasiado baja para su latitud, pues apenas llegará á 19° del centígrado mas ó ménos. En el fuerte verano la temperatura media diaria llega á 25° y en el invierno á 17°; pero el máximun y el mínimun varia entre 28° á 30° y de 10° á 12° centígrados.

El barómetro sigue su flujo periódico como en Europa, sube á las 9 de la mañana, hora en que empieza á bajar hasta las 4 de la tarde, vuelve á subir hasta las 9 ó 10 de la noche, momentos en que empieza á bajar hasta las 4 ó 5 de la mañana y de allí empieza á subir. La cantidad que baja de 9 de la mañana á 4 de la tarde, es mayor que la que sube de 4 p. m. á 9 de la noche y no es la misma en todos los meses, pues guarda proporcion con la altura barométrica. Esta es la mayor en el mes de Julio á Agosto y la menor en el de Febrero.

La lluvia es pequeña, será una cantidad de 100 á 200 milímetros por año. Lluvia desde fines de Mayo hasta Octubre y cuando cae algun aguacero en otros meses, es solo por poco tiempo y de gota gruesa. La humedad es grande y la diferencia psicométrica varia entre 7°, máximun en el verano y 0°,5' á 0°,3' en el invierno.

La latitud es segun D. Manuel Rouaud y Paz-Soldan 12° 3' 16" y la longitud segun Humboldt 5h. 17m. 51 seg. al O. de P. referidas al antiguo campanario de San Juan de Dios. La altura de la plaza mayor segun Raimondi es de 156 metros.

CAPITULO III.

GEOGNOCIA.

Islas. — Peninsulas. — Cabos. — Las islas que se encuentran en la costa del Perú, de Norte á Sur, son las siguientes.

tes: las de *Lobos*, divididas en dos grupos, *Lobos de tierra ó de adentro*, al Sur de Piura, y *Lobos de afuera*, al Oeste de Lambayeque. Las de *Malabrigo*, *Guañape* y *Cao*, en la provincia de Trujillo. La roca de *Santa* y la isla *Blanca*, en la de Santa. La de *San Lorenzo* y *Hormigas*, en la del Callao. Las de *Bellavista*, *Sangayan* y *Zárate*, pertenecientes al departamento de Ica. Frente á Pisco, se encuentran las tres de *Chincha*, llamadas del Norte, del Centro y del Sur; en las dos primeras hay todavía un resto de huano y la última se conserva intacta. Las islas de *Patillos* y *Pescadores*, al Oeste del departamento de Tarapacá.

En el lago Titicaca se encuentra el archipiélago de *Titicaca*, compuesto de una isla de 6 leguas de largo y de 7 pequeñas que la rodean: esta isla es célebre porque según la tradición acreditada por la dinastía peruana, de allí salieron Manco-Capac y su mujer Mama-Ocillo, para fundar el imperio. En la ribera occidental del lago, á poca distancia de la ciudad de Puno, está situado el islote de *Estéves*, en donde los españoles establecieron un presidio para encerrar á los patriotas que caían prisioneros; también se encuentran las de *Amantini*, *Taquili*, *Soto* y *Coati*.

Las únicas penínsulas que merecen mencionarse son: las de *Capachica*, *Chucuito* y *Copacabana*, en el lago Titicaca.

El cabo *Blanco*, es el único notable que hay en la costa y que verdaderamente merece tal nombre; está situado al Norte de Paita y forma uno de los extremos del golfo de Guayaquil.

Son notables las puntas de *Aguja*, *Pariña* y *Paita*, en el departamento de Piura; el *Morro de Eten*, en la provincia de Chiclayo; las puntas de *Malabrigo*, *Guañape* y *Cao*, en la de Trujillo; y la de *Santa*, en la provincia de su nombre; la punta de *Carquin*, en la de Chancay; el promontorio de la *Nazoa*, está situado entre el puerto de su nombre y la caleta de San Nicolás, perteneciente al departamento de Ica. Los morros de *Lomas* y *Atiquipá*, en Camaná; la punta de *Islay*, en la de su nombre; *Suma* y *Pabellon de*

Pica, en Moquegua; las puntas de *Tarapacá* y *Pacache*, en la de *Tarapacá*.

Montañas. — Nudos principales. — La cordillera de los Andes cruza todo el ámbito de la República de Sur á Norte y forma los dos grandes nudos de *Cuzco* y *Pasco*. Desde el nudo de *Porco* en Bolivia, se abre la cordillera de los Andes en dos ramales paralelos que entran por el Sur, al territorio peruano: el ramal Occidental, viene en direccion de la costa, atravesando Tacna, Moquegua y Arequipa, y el Oriental atraviesa las provincias de Azángaro y Carabaya, hasta que entre los 14° y 15° de latitud, se reunen los dos ramales para formar el *nudo del Cuzco*.

Del nudo del Cuzco vuelven á desprenderse otras dos cadenas que se reunen en el de *Pasco*: la cadena oriental corre al Este de Tarma y Huanta y la occidental al Oeste de *Castrovireyna*, *Huancavelica* y *Jauja*.

Del nudo de Pasco, se desprenden por último tres cadenas: oriental, central y occidental; la primera corre entre en Pozuzo y Muña y entre los rios Huallaga y Pachitea; la segunda entre el Huallaga y el Marañon y la tercera entre el Marañon y las costas de Trujillo y Paita. Estas tres cadenas se unen en el nudo de Loja, ciudad perteneciente al Ecuador. Los puntos mas altos se encuentran en la cadena occidental, siendo los principales, los de *Huamachuco* y *Huaráz*.

Puntos culminantes. — Volcanes. — Los picos culminantes de todo el sistema peruano, son los siguientes: los volcanes de *Omate*, *Ubinas*, *Candarave*, *Chachani*, *Pichu-Pichu* y *Misti*; en el ramal de Vilcanota, se encuentran el nevado de *Surupana* y el pico de *Ausanganti*. En el nudo de Pasco, están los nevados de *Sacschuana* y de la *Viuda*.

Los volcanes mas notables son: el *Misti*, en Arequipa; el *Ubinas*, cerca del pueblo de su nombre 20 leguas al Sur de Arequipa y 4,376 métrros sobre el nivel del mar, el *Huaina-Putina* ú *Omate*; el *Tutupaca* ó *Candarave*, en Tacna como á 70 leguas al S. E. de Arequipa y á 16,000 piés sobre el nivel del mar, y el *Isluga* en *Tarapacá*. De los

volcanes mencionados, el *Misti*, merece un lugar preferente por su figura cónica y su grande elevacion que llega á 20,000 piés. El *Tutupaca*, tiene dos cimas : reventó en Febrero de 1802 y sus cenizas llegaron hasta Tacna y Arequipa. El *Ubinas*, despues de un siglo, ha vuelto á dar señales de actividad ; pues en el presente año se le ha visto arrojar enormes columnas de humo y algunos materiales de su seno, causando terribles y muy frecuentes temblores en los pueblos vecinos á él. Todos estos volcanes se encuentran en la cordillera Sur que se extiende entre Moquegua y Arequipa.

Mesas. — Desiertos. — Entre los nudos de Porco y del Cuzco, se extiende una dilatada alti-planicie, conocida con el nombre de *mesa de Titicaca ó Collao*; en ella se encuentran los lagos de Chucuito y Aullágas, que se comunican por el rio Desaguadero. Dicha mesa se eleva 4,000 métrós sobre el nivel del mar. La mesa de *Bombón* en Junin : aquí se halla el lago Junin ó Reyes. Tambien son notables : las punas entre el *Cuzco* y *Arequipa*; la mesa de *Parinacochas* y las punas de *Cajamarca*.

Los desiertos mas largos son : los de *Sechura*, en Piura; *Huarmey*, en Ancachs; *Nazca*, en Ica y *Tarapaca*, en la provincia de su nombre.

Las *Pampas del Sacramento*, comprenden todo el territorio que hay entre los rios Huallaga, Ucayali, Amazonas y Pachitea : están cubiertas de espesos bosques, donde se albergan toda especie de animales.

HIDROGRAFIA.

Océanos. — Golfos. — Puertos. — El Grande Océano, es el único que baña las costas occidentales del Perú. — Son tan pequeñas las ensenadas que forma el Pacífico en las costas del Perú, que propiamente hablando no hay golfos, sino mas bien bahías; las principales son : la de

Talara, entre el cabo Blanco y la punta de Pariña; la de *Paita*, entre las puntas de Pariña y Paitá y la de *Sechura*, entre las puntas de Paita y Aguja; estas tres bahías están en la costa occidental del departamento de Piura. La bahía de *Ancon*, al Norte del Callao; *Callao*, en la provincia de su nombre; *Pisco*, en el departamento de Ica y *Quilca*, en la provincia de Islay del departamento de Arequipa.

Los puertos del Perú, se clasifican en mayores, menores y caletas habilitadas para exportar productos del país. También hay puertos interiores.

LOS MAYORES SON :-

Paita	en	Pinra.
San José	»	Lambayeque.
Puerto Salaverry	»	Trujillo.
Callao	»	la provincia de su nombre.
Pisco	»	Ica.
Islay	»	Arequipa.
Arica	»	la provincia de su nombre.
Iquique y Pisagua	»	Tarapacá.

LOS MENORES SON :

Túmbes	en	Piura.
Pacasmayo	»	Chiclayo.
Casma	»	la provincia de Santa.
Huacho	»	la provincia de Chancay.
Chala	»	Camaná.
Ilo	»	Moquegua.
Ancon	»	Lima.

LAS CALETAS MAS NOTABLES SON :

Malabrigo y Huanchaco	en	Trujillo.
Sechura	»	Piura.
Eten y Pimentel	»	Chiclayo.

Santa, Chimbote	}	en . . .	Santa.
Samanco y Huarmey			Cañete,
Cerro-Azul y Caucato	}	» . . .	la provincia de
Chincha			su nombre.
Lomas y Cocotea	}	» . . .	Camaná.
Chucumata , Patillos y			Tarapacá.
Mejillones	}	» . . .	Islay.
Quilca			

Puertos interiores. — *Nauta*, está situado en la orilla izquierda del Marañón y casi enfrente de la desembocadura del Ucayali. *Sarayacu*, á una legua de la orilla izquierda del rio Ucayali. *Tingo Maria*, en la orilla derecha del rio Huallaga, casi enfrente de la desembocadura del rio Monzon. *San Antonio*, frente á Tingo Maria, del cual dista solamente algunas cuadras. *Yurimaguas*, á la orilla izquierda del Huallaga. *Iquitos*, en la orilla izquierda del Amazonas. *Mairo*, *Pozuzo* y *Palcazo*, cada uno sobre el rio de su nombre.

Lagos. — *Aguas Termales.* — Los principales lagos son : *Titicaca* ó *Chucuito* que se halla encerrado en la mesa de este nombre, entre los departamentos de Puno en el Perú y de la Paz en Bolivia. Segun cálculos aproximados, su superficie es de 500 leguas cuadradas y su profundidad varia entre 24 y 60 varas. — Tiene bastante profundidad para ser surcado por pequeños vapores y en la actualidad el vapor « *Yavari* » facilita el comercio de los departamentos del Sur con Bolivia. En este lago, situado á tres cuadras de la ciudad de Puno, hay continuas corrientes y fuertes tempestades que hacen zozobrar las pequeñas embarcaciones. En su seno se crían muchos peces de buen gusto que los naturales venden frescos y salados en los mercados inmediatos y en los de Arequipa, Moquegua y Tacna; se encuentran igualmente en sus riberas una especie de pasto con el que se mantiene el ganado vacuno.

El *Lauricocha*, en la provincia de Huamalies, origen del

gran Marañon. El lago *Junin*, *Reyes* ó *Chinchaicocha*, á poca distancia del Cerro de Pasco, dá origen al río *Jauja* y es célebre porque en sus cercanías se obtuvo el espléndido triunfo el 6 de Agosto de 1824. El pequeño lago de *Urco*, situado al Sur del Cuzco, en la provincia de Quispicanchi, es célebre por la tradicion de haberse arrojado en él la gran cadena de oro con que se celebró el nacimiento de Huáscar, y los lagos *Choclococha* y *Orcococha*, en la provincia de Castrovireyna, del departamento de Huancavelica.

Las principales aguas termales son : las de *Yura*, *Sabandía* y *Tingo*, en Arequipa ; las de *Inca* y *Condebamba* en la provincia de Cajamarca ; las de *Aguamiro* y *Baños*, en Huamaliés ; las de *Canta* y *Yauli*, en el departamento de Lima ; las de *Huacachina*, cerca de la ciudad de Ica y las de *Parinacochas*, *Huaylas* y *Chucuito*, en las ciudades de sus nombres.

REGIONES HIDROGRAFICAS.

Los rios del Perú pertenecen á tres regiones hidrográficas, que son las del Titicaca, Pacífico y Amazonas.

Hoya del Pacífico.

Los rios que nacen en la parte occidental de los Andes descargan sus aguas en el Pacífico y son por lo comun de corto curso, de corriente arrebatada, de pocas aguas y á menudo se secan ántes de llegar al mar ; los mas notables son : el *Chira*, nace en el Ecuador en las montañas que atraviesan la provincia de Loja ; el *Eten*, baja de los nevados de Chota y va á desembocar por la provincia de Lambayeque ; el *Santa*, nace al Sur de Huaraz y corre por esta provincia y la de Huaylas ; el *Rimac*, nace en las serranías de Huarochirí, corre por esta provincia y las de Lima y Callao ; el *Lurin*, nace en el pueblo de San Damian : el rio de *Ica*, nace en Castrovireyna, riega esta provincia y la de Ica ; el

Chili, nace en los altos de Toledo y corre por la provincia de Arequipa, y el *Loa*, sale de la parte meridional de la cordillera occidental y corre por el valle de su nombre al Sur de Tarapacá.

El mas considerable de los rios mencionados es el de *Santa*, y todos ellos corren aproximadamente de E. á O. El rio mas setentrional es el Tumbes, y el *Loa* el mas austral.

Hoya del Titicaca.

Entran al Titicaca la mayor parte de los rios que corren por el departamento de Puno, los mayores son : el *Ramis*, compuesto de dos rios, el Pucurá y el Azángaro, que nace en la cordillera de Vilcanota, riega las provincias de Huancaané, Lampa y Azángaro; el *Ilabe*, nace en la misma cordillera y baña la provincia de Chucuito, y el *Desaguadero*, sale del Titicaca y vá á perderse en el Aullágas, cerca de Oruro en Bolivia : este rio separa el departamento de Moquegua de la República de Bolivia.

Hoya del Amazonas.

El Amazonas recibe no solo todas las aguas de la region tras-andina del Perú, sino tambien las de los rios mas caudalosos y navegables que bajan del Ecuador, por lo cual, se le ha llamado con justa razon *Rio-mar*.

Hasta ahora reina una gran confusion, acerca del verdadero origen de este rio : algunos geógrafos, como el señor D. Mateo Paz-Soldan, creen que nace en el lago Lauricocha y lo llaman indistintamente *Marañon* ó *Amazonas*; otros opinan que tiene sus fuentes en los altos de Condoroma, que se halla en la cordillera occidental entre el Cuzco y Arequipa, y el distinguido naturalista señor Raimondi sostiene que el *Amazonas* resulta de la union de los rios *Marañon* y *Ucayali*. Segun él, un rio no debe cambiar de nombre, hasta que se reuna con otro que lleve un igual caudal de agua, de manera que no se sepa, si es el primero

que recibe al segundo ó al contrario, « si aplicamos esta regla al *Marañon*, dice el señor Raimondi, y nos detenemos en cada uno de sus afluentes, observaremos el *Ucayali* que entra por la derecha, casi enfrente de Nauta, situado en la márgen izquierda del *Marañon*. Estos rios en el punto de su confluencia, tienen casi la misma anchura, las dos corrientes chocan con igual fuerza, de manera que se desvian de la direccion que llevaban, para tomar otra que casi se aproxima mas á la que tenia el *Ucayali*, antes de reunirse con el *Marañon*; con estos hechos, es pues imposible decir, que el *Ucayali* es un afluente del *Marañon*, ni tampoco que el *Marañon* es afluente del *Ucayali*; de manera que el rio resultante de la union de los dos, no será tampoco ni uno, ni otro, y es desde este punto, que se le aplica el nombre de *Amazonas*, el que deberá conservar hasta su desembocadura en el mar, porque despues de esta confluencia, lleva un caudal tan grande de agua, que todos los demas rios, no pueden considerarse sino como sus tributarios. »

Pasaremos pues, á ocuparnos de los dos grandes rios que forman el caudaloso Amazonas.

Marañon.

Este rio sale del lago Lauricocha; describe desde su nacimiento una línea muy tortuosa de Sur á Norte, pasa por la provincia de Huamalies, sirviendo de límite entre los departamentos de Junin y Ancachs, despues pasa por las provincias de Pataz y Huamachuco y en seguida por entre los departamentos de Cajamarca y Amazonas, donde recibe otros rios por ambas márgenes, hasta el pueblo de Chunchunga en la provincia de Jaen; tuerce en direccion N. E. formando varios pongos, siendo el mas considerable el de *Manseriche*, que se halla situado entre la desembocadura del rio *Santiago* y las ruinas del antiguo pueblo de *Borja* y por último, se dirige mas ó ménos hácia el Este hasta reunirse con el *Ucayali*. El *Marañon*, antes de estrecharse para formar el *pongo de Manseriche*, tiene 580 varas

de ancho y en la parte mas estrecha del pongo, tiene solamente 58 varas; en medio de la parte mas estrecha, existe una gran peña de bastante elevacion. A las orillas de este rio, se encuentra el *distrito de Jeveros*; al cual pertenecen los *terrenos de Quijos y Canelos* que indebidamente posee el Ecuador.

Ucayali.

El Ucayali era llamado *Paro* por los naturales del pais, antes de la conquista y tambien *Apu-Paro* ó *caudaloso Paro* por sus muchas aguas. Su desembocadura la llamaban *Ucullali*, que significa *confluencia*, nombre que le dieron los españoles en 1687.

El Ucayali se forma de la union del rio *Santa-Ana* ó *Urubamba*, que viene de Puno, de los elevados cerros de Vilcanota, con el rio *Tambo*, formado á su vez por la reunion del rio *Ene* con el *Perené*: el primero de estos resulta de la confluencia del *Apurimac* con el rio de *Jauja* ó *Mantaro* y el *Perené*, formado por el *Chanchamayo*, y el *Pangoa*, baja de los altos de Tarma. *El Ucayali*, corre al principio siguiendo una direccion N. O. hasta que se le une el *Pachitea*, desde donde cambia su curso al N. y N. O. hasta unirse con el *Marañon* frente al pueblo de *Nauta*. *El Ucayali*, desde la confluencia del *Pachitea*, hasta que entra en el *Amazonas*, tiene 232 leguas, si se surca en vapor: pero en embarcaciones de otra clase se recorren hasta 300 leguas por la dificultad que oponen las corrientes: su ancho es por término medio de 10 á 12 cuadras, su profundidad es variable; pero en la época de vaciante no baja la menor de 3 brazas siendo navegable por embarcaciones mayores.

Afluentes del Ucayali. — Una vez formado el *Ucayali*, sus mas importantes afluentes son: el *Pachitea*, el *Aguatia*, el *Pisqui*, el *Cuxhibatai*, el *Sarayacu* y el *Santa Catalina* que entran por la izquierda, y el *Tamaya*, el *Calleria* y el *Tapiche* por la derecha. Hay otros muchos rios, como el *Madre de Dios*, que es el *Amarumayu* de los Incas, poco

conocido, el *Yauli*, *Máyoce*, &^a, cuyas aguas van á perderse en el *Ucayali*, siendo casi todos navegables.

El *Pachitea* es formado por la reunión de los ríos *Mairo*, *Pozuzo* y *Palcazo* que tienen su origen en la cordillera oriental, que divide el departamento de Loreto de las provincias de Huánuco, Cerro y Tarma y desemboca en el *Ucayali* por la izquierda, cerca de una ranchería llamada *Santa Rita de los Conibos*, por que está habitada por infieles de la tribu de los *Conibos*; en las márgenes de este río hay otra tribu de antropófagos llamados *Casibos*, de cuya ferocidad fueron víctimas en 1867 los jóvenes marinos Távora y West.

Afluentes del Amazonas.

Los principales afluentes por la parte setentrional ó márgen izquierda del *Amazonas*, son los siguientes: el *Morona*, *Pastassa*, *Napo*, *Putumayo* y *Rio Negro*; los tres primeros descienden del *Ecuador*, el *Putumayo* de los Estados Unidos de Colombia y el *Rio Negro*, de la provincia de Angostura en Venezuela.

El *Morona*, es navegable por mas de 100 leguas, segun lo ha comprobado la exploracion del señor Victor Proaño. El *Pastassa*, tiene un curso de 180 leguas y es navegable 90 leguas á vapor y 20 en embarcaciones menores. El *Napo*, es navegable á vapor 140 leguas.

Los afluentes mas considerables por la parte meridional ó márgen derecha son los siguientes; el *Huallaga*, *Yavari*, *Jutai*, *Yurúa*, *Coari*, *Purus*, *Madera*, *Topajos*, *Jinju* y otros. El *Huallaga*, es el afluente mas grande del *Marañón* y recoge un grand caudal de agua de los departamentos de Junin y Amazonas. Tiene su origen en las vertientes de *Pucayacu* situadas á media legua al Norte del Cerro de Pasco; su direccion es hácia el Norte, tuerce al Este al pasar por Huánuco, y cerca de Muña, toma otra vez la direccion Norte; corta la cordillera oriental formando el *pongo de Aguirre* ó *salto de Chasuta* hasta que se reúne con el *Marañón* cerca del pueblo de la *Laguna*. El *Huallaga*

durante su curso, toma distintos nombres como son los de *Quinua*, *Huariaca* y *Pilcomayo* ó *Huánuco*: es el límite occidental de las pampas del Sacramento, y navegable hasta el *pongo de Aguirre*. Sus principales afluentes son muchos, pero el mayor de todos es el *Moyobamba*.

El origen del *Yavari* no se conoce con exactitud; segun algunos, nace en las montañas del Cuzco y desemboca en el *Amazonas* frente á *Tabatinga*; es navegable y sirve hoy de límite entre el Perú y el Brasil, en la parte que corresponde al Sur. Pasando *Tabatinga*, se encuentra el arroyo de *San Antonio*, donde el Perú tiene una casa Capitania y cerca del cual se dió principio en 1867 á la construccion de un fuerte bajo la direccion del ingeniero señor Charon. Desde el punto de confluencia del *Yavari*, corre el *Amazonas* por el Norte del Brasil, hasta desembocar en el Atlántico por una boca de 50 á 60 leguas de ancho, despues de recorrer un espacio de 4,300 leguas desde su origen, y es tal la fuerza del volúmen de sus aguas, que rechaza á las del Océano por mas de 30 leguas.

Situacion del puerto del Mairo. — Navegacion del rio de este nombre y del Palcazo. — Productos que se encuentran en sus orillas. — El puerto del *Mairo* se halla situado en la confluencia del rio de este nombre, y el *Palcazo*, siendo este el puerto último á donde los vapores que navegan en el *Amazonas* han podido surcar, no obstante de no ser aparentes, por no poder contrarrestar á las multiplicadas y fuertes corrientes que se tiene que dominar en esas cabecezas.

La navegacion del rio *Palcazo* hasta el puerto del *Mairo* durante la seca que se verifica en los meses de Junio y Octubre, es imposible, por el poco caudal de sus aguas, las que derramadas en un estenso lecho de piedras no permitié ser surcado por ninguna grande embarcacion. Durante la llena, podrá verificarse la navegacion á vapor del indicado rio hasta el puerto del *Mairo* y con vapores adecuados al efecto.

Los terrenos que se extienden de Norte á Sur, desde la confluencia del rio *Palcazo*, *Mairo* y *Pozuzo* son elevados, llanos, con una vegetacion variada, robusta y gigantezca, pues se encuentran á menudo, el cedro, el cocoblo y otras maderas preciosas de construccion de ebanisteria. Se hallan el jeve, la cascarilla, y en especial la zarzaparrilla que es tan apreciada de estas cabeceras y cuya abundancia llama la atencion de preferencia á otros lugares. La caza es abundante y muy variada, como es natural que exista en aquellas vírgenes regiones donde la naturaleza es tan pródiga. La pesca no puede ser abundante por las impetuosas corrientes de aquellos rios. *La colonia del Mairo* está separada de la *del Pozuzo* por los rios *Mairo* y *Huancabamba* y por 86 esteros que necesitan vincularse por reparos sérios en el trayecto, por pequeños puentes en los esteros y el *Mairo*; y por una série de cadenas, puentes únicos adaptables sobre el caudaloso *Huancabamba*.

PARTE POLITICA.

CAPITULO IV.

Division Política.

El Perú está dividido en 14 departamentos, dos departamentos fluviales, una provincia litoral y una constitucional; aquellos se subdividen en provincias y estas en distritos. Los departamentos están mandados por Prefectos, las provincias por Sub-prefectos y los distritos por Gobernadores.

REGION DEL NORTE.

<i>Departamentos.</i>	<i>Provincias.</i>
Piura. — 172,000 habitantes . . . Cap. Piura : 12,000 id.	{ Piura, Paita, Ayabaca, Huanca- bamba y Tumbes.
Cajamarca. — 273,000 habitantes. Cap. Cajamarca : 20,000 id.	{ Cajamarca, Ca- jabamba, Celen- din, Chota, Jaen Hualgayoc y Con- tumazá.
Amazonas. — 44,000 habitantes. Cap. Chachapoyas : 8,000 id.	{ Chachapoyas, Lu- ya y Bongorá.
Departamento fluvial de Loreto. — 58,000 habitantes Cap. Moyobamba : 8,000 id.	{ Moyobamba, Huallaga, Alto Amazonas y Ba- jo Amazonas.
Libertad. — 56,000 habitantes. Cap. Trujillo : 12,000 id.	{ Trujillo, Lamba- yeque, Chiclayo, Pacasmayo, O- tuzco, Pataz y Huamachuco.
Ancachs. — 317,000 id. Cap. Huaraz : 10,000 id.	{ Huaraz, Huay- las, Santa, Hua- ri, Cajatambo, Pomabamba y Pallasca.

REGION DEL CENTRO.

Lima. — 350,000 habitantes	} Lima , Chancay, Canta , Huaro- chiri , Yauyos y Cañete.
Cap. Lima : 170,000 id.	
Provincia Constitucional del Ca- lloa. — 40,000 habitantes.	} Comprende sola- mente la provin- cia de su nombre.
Junin. — 282,000 habitantes	
Cap. Cerro : 12,000 id.	} Cerro de Pasco, Jauja, Tarma y Huancayo.
Huancavelica. — 160,000 habitan- tes	
Cap. Huancavelica : 6,000 id.	} Huanavelica, Ta- yacaja, Angaraes y Castrevireyna.
Departamento fluvial de Huánuco — 90,000 habitantes	
Cap. Huánuco : 7,000 id.	} Huánuco , Hua- malies y « 2 de Mayo. »
Ica. — 68,000 habitantes	
Cap. Ica : 40,000 id.	} Ica y Chincha.

REGION DEL SUR.

Ayacucho. — 240,000 habitantes.	} Huamanga ó A- yacucho , Huan- ta, Lamar, Can- gallo , Lucanas, Parinacochas y Andahuaylas.
Cap. Ayacucho : 20,000 id.	

Cuzco. — 464,000 habitantes
Cap. Cuzco : 60,000 id.

Cuzco, Anta, Abancay, Aymaraes, Chunvivilca, Cotabamba, Canchis, Canas, Quispicanchi, Acomayo, Paucartambo, Calca, Urubamba, Paruro y Convencion.

Puno. — 305,000 id.
Cap. Puno : 10,000 id.

Puno, Chucuito, Huancané, Lampa, Azángaro y Carabaya.

Arequipa. — 200,000 habitantes
Cap. Arequipa : 50,000 id.

Arequipa, Islay, Castilla, Camaná, Union, Condosuyos y Cailloma.

Moquegua. — 85,000 habitantes
Cap. Tacna : 14,000 id.

Tacna, Moquegua y Arica.

Provincia Litoral de Tarapacá. —
25,000 habitantes
Cap. Iquique : 5,000 id.

.
.
.
.

Las islas de Chincha, aunque se hallan en la jurisdiccion del departamento de Ica, sin embargo, están mandadas por un Gobernador que depende directamente del poder Ejecutivo. El Callao será en breve el primer puerto de la América Meridional, con motivo de un magnifico malecon y muelle dársena que se construye en él ; así como Lima

aumentará sus edificios públicos con un nuevo *Palacio de Gobierno*, un gran bazar que debe construirse en el lugar que ocupa el actual y por último la *canalización del tradicional río "Rimac."*

Poblacion. — El cuadro general que antecede de la población absoluta de cada departamento, dá un total de 3.199,000 habitantes, cálculo hecho sujetándonos al último censo de 1862. Pero si se tiene en cuenta el desarrollo del comercio, la población flotante de los puertos y de las islas y el aumento que se nota hoy en muchas ciudades, no solo de la costa, sino también del interior, puede asegurarse, sin error notable, que en este aumento figuran 300,000 habitantes. Tampoco hemos incluido en dicho cuadro la población salvaje que vive á orillas del Amazonas, de sus numerosos afluentes y de los que se encuentran diseminados en todo el interior. Podemos asignar á todas las tribus idólatras encerradas dentro de los límites que legalmente corresponde al Perú una cifra de 160,000 habitantes. Según esto, la población total asciende á 3.659,000 habitantes. Al talento y competencia del joven D. Manuel Rouaud y Paz-Soldan debemos magníficos estudios sobre la población del Perú; según él, no se llama país poblado, el que tiene mucha población absoluta, sino el que tiene mucha relativa. La Bélgica que tiene una cantidad absoluta de habitantes menor que la de Francia, es sin embargo mas poblado; y despues de presentar el cuadro que hemos tomado de él, agrega, "el término medio dá para el Perú una población relativa de 62 habitantes por legua cuadrada. El departamento mas poblado es *Cajamarca*, pues dá 109 individuos por legua cuadrada, y el ménos poblado es el de *Moquegua*, por la inmensa pampa del *Tamarugal* que se halla por decirlo así, desierta.

Lenguas. — Razas. — Religion. — El idioma generalmente hablado es el español; también están muy extendidos el *quéchua* que es el antiguo idioma nacional, y el *aymará*: el primero se habla en el departamento del Cuzco

y Sur del Perú y el segundo en el departamento de Puno. Dos razas principales habitan el territorio peruano: la indígena y la blanca; aquella es la mas numerosa, sobre todo, en el interior, y la segunda está establecida en la costá y vá extendiéndose en muchos puntos de la sierra. La religion católica, es la que se profesa en el Perú, la ley la protege y no se permite el ejercicio público de ningun otro culto. El jefe de la Iglesia peruana es el *Arzobispo de Lima*, que tiene por sufragáneos á los *obispos de Chachapoyas, Trujillo, Huánuco, Ayacucho, Puno, Cuzco y Arequipa*. Los obispados se dividen en parroquias ó curatos y estos en doctrinas.

Gobierno. — El gobierno del Perú es *republicano, democrático, representativo, basado en la unidad*. La soberanía reside en la nacion y su ejercicio está encomendado á los Poderes Legislativo, Ejecutivo y Judicial. El primero se ejerce por el Congreso, compuesto de dos cámaras: una de senadores y otra de diputados; el segundo se ejerce por un magistrado que tiene la denominacion de Presidente de la República, y el tercero por los tribunales y juzgados en el modo y forma que las leyes determinan. Hay cinco Ministros de Estado que nombra el Presidente para el despacho de la administracion pública, los que reunidos forman el Consejo de Ministros.

La Constitucion vigente es la de 1856 reformada en 1860. No hay esclavos en el Perú.

Está abolida la pena de muerte por todos los delitos excepto por el homicidio calificado.

Se reconocen por la Constitucion las garantías individuales mas liberales.

Para las monedas, pesos y medidas, rije el sistema decimal francés.

No hay en el Perú contribuciones directas.

La república tiene relaciones de amistad y comercio con todas las naciones de América y con la mayor parte de las de Europa.

La navegacion de sus rios es libre para todas las banderas.

Instruccion. — Hay colegios nacionales y particulares en los cuales se dá la instruccion elemental, media y superior ó facultativa. Las Universidades de Lima, Trujillo, Ayacucho, Puno, Cuzco y Arequipa, son los centros de la instruccion en sus respectivos departamentos.

En breve se establecerá en Lima una *escuela normal de agricultura*, para la cual se ha mandado traer á Chile y otros puntos las plantas que no se encuentran en Lima. Hay un buen *jardin botánico* y el gobierno ha aceptado el cambio de plantas y semillas propuesto por la sociedad de aclimatacion de Paris. Se ha establecido una *academia de bellas Artes*, y en fin, se ha nombrado una comision para que designe el local donde deba establecerse la *Biblioteca de Jurisprudencia* destinada al uso de los majistrados, jueces y abogados. *El colegio de artes y oficios* para los artesanos, progresa cada dia mas. Pronto quedará inaugurada la gran *escuela municipal central*. Se ha mandado levantar el plano y presupuesto para la construccion del *museo Raymondi* en la huerta de la Encarnacion. *La Biblioteca Nacional*, terminadas las reparaciones que se hacen actualmente en ella, será en breve una de las primeras de Sur-América. Por último, se ha ordenado construir el edificio en que debe establecerse el *observatorio Astronómico* y se ha organizado el *Cosmografiato*, siendo su director el señor D. Pedro M. Cabello y el sub-director el muy inteligente jóven D. Manuel Rouaud y Paz-Soldan.

Presupuesto general de la república. — El total de ingresos asciende á 44.723,100 soles y los egresos á 61.840,324 soles 50 centavos; de manera que resulta un déficit de 17.117,224 soles 50 centavos. Por la ley de 26 de Enero de 1869, el gobierno fué autorizado para salvar el déficit indicado, procurándose los fondos necesarios y dando cuenta al Congreso. En vista de esta especialísima autorizacion, el gobierno celebró con los señores Dreyfus hermanos y

compañía un contrato muy ventajoso, según la opinión de acreditados financistas, por el cual goza el Tesoro de un millón de soles mensual, con el único gravámen de 10 y medio p% de interés al año, sobre todas sus concesiones. La ley de 26 de Enero, nacida del espíritu de economía y de reorganización y fielmente ejecutada por el actual gobierno, ha salvado al país del sistema ruinoso de los empréstitos.

Ejército. — Marina de guerra. — La fuerza pública; cuyo objeto es asegurar los derechos y respetabilidad de la nación en el exterior y la ejecución de las leyes y el orden en el interior, se divide en *ejército de línea, gendarmería y guardia nacional*. El ejército no llega hoy á 8,000 hombres, sobre cuyo número reducible todavía, descansa sólidamente la paz pública. *La armada peruana*, á excepción de la del Brasil, es sin disputa, la mejor de Sur-América, no solo por el número de sus buques, sino también por su calidad y el calibre de los cañones.

Se compone actualmente de cuatro monitores, *Atahualpa, Manco-Capac, Huáscar y Loa* que montan 11 cañones, entre estos, hay cuatro de á 500 libras, dos de á 300 libras y otros menores. Dos fragatas *Independencia y Apurímac*, blindada la primera y la segunda de madera; ambas con 49 cañones. *La corbeta Union* con 14 y la *cañonera Tumbes* con 4. Hay cinco vapores transportes: *Chalaco, Mairo, Meteoro Pachitea y Marañcn*, este último ha sido destinado para la *Escuela Naval*. En el río Amazonas hay también los vapores siguientes: *Morona, Pastassa Napo y Putumayo* que prestan grandes facilidades al comercio que hace el departamento de Loreto con el imperio del Brasil. Por último, el vapor *Tambo* mandado construir por el gobierno en los Estados Unidos, sirve hoy de poderoso auxilio á la comisión exploradora del Amazonas y sus afluentes tan acertadamente confiada al Contra-almirante Tucker.

Vías de comunicacion.

Las obras públicas reciben cada día todo el impulso que puede darles un gobierno verdaderamente honrado y nacional: el ferrocarril del *puerto de Mejía á Arequipa* está terminado y pagado en su mayor parte al contratista; *el camino de Lima á Huacho* ha sido protegido con el crédito fiscal, estando ya expedito hasta Chancay: *la vía férrea de Pisco á Ica* se trabaja activamente y en la actualidad la locomotora recorre todo el camino. Por cuenta del Estado, se trabajan hoy las tres obras monumentales que son: los caminos trasandinos *de Pacasmayo á Cajamarca, de Arequipa á Puno y de Lima á la Oroya*: este último se encuentra muy adelantado y merced á la prodigiosa actividad que despliega el contratista señor Meiggs, puede asegurarse que estará concluido, aun ántes de los cinco años, plazo estipulado para entregarlo al servicio del público. Hay otras obras que se han adjudicado á algunas empresas, pero cuya ejecucion aun no ha comenzado; tales son: el ferrocarril *de Lima á Pisco* y el que debe unir la ciudad *de Trujillo con el nuevo puerto de Salaverry*, ántes *Garita de Moche*, y el de la caleta de *Eten á Ferreñafe*. Los ingenieros del Estado estudian igualmente muchas otras obras que se han proyectado y para llevar á cabo aquellas cuyos planos y trazos están terminados; el gobierno ha pedido las respectivas propuestas. Son dignas de mencionarse la vía férrea del puerto *de Chimbote á Huaraz*; pero se cree que seria ménos dificultosa la de *Samanco á Caraz* por la quebrada de *Huaracpampa* y ricos minerales de *Colquipocro*; el que debe partir *de Tacna á la frontera de Bolivia*: el del puerto *de Ilo hasta la ciudad de Moquegua*; el que debe unir la ciudad *de Trujillo con la de Cajamarca* atravesando por las inmediaciones de *Olusco, Huamachuco* y otros puntos, y por último, el *de Paíta á Piura*. Con el fin de unir las poblaciones trasandinas con el litoral, se ha mandado hacer

estudios sobre las vias de *Jauja á la ciudad de Ayacucho y de Ica á la misma ciudad*, á fin de que, en vista de ellos, pueda determinarse la ejecucion de la que sea mas conveniente. Merced tambien á la impulsión del gobierno, podemos ya contar cerca de 900 millas telegráficas, desde *Ica á Trujillo*.

Finalmente, el señor don Mariano Felipe Paz-Soldan ha celebrado un contrato con el gobierno para tender el cable *sub-pacífico desde Panamá hasta Trúmbes*, por una extensión de 1,000 millas, desde este extremo Norte de la República el telégrafo vendrá por tierra hasta Lima.

Reseña Histórica. — Desde que se erigió el vireynato del Perú, se sucedieron en el mando 40 vireyes que nombraba la corona de España, hasta que el general don José San Martín solicitado por los peruanos que trabajaban secretamente por la emancipacion, llegó á Pisco en la escuadra chilena con 4,000 hombres, en el mes de Setiembre de 1820. — Abandonada la capital por el virey La-Serna, la ocupó San Martín y bajo sus auspicios, proclamó la independencia el 28 de Julio de 1821. “ Pocos dias despues, tomó posesion del mando supremo bajo el título de “ Protector”, pero ofreció convocar oportunamente un Congreso para que estableciera la forma de gobierno que tuviese á bien elegir. Y así lo hizo, en efecto, habiendo ántes abolido la esclavitud, el tributo y la mita de los indígenas. Se dice que su intencion era fundar en el Perú una monarquia constitucional bajo la dinastía de los Borbones españoles, que fué rechazada por el virey La-Serna; pero esta asercion no está probada; y en esa misma opinion, hay que admirar el desprendimiento personal de San Martín. Mas sea como fuere, el hecho es, que este ilustre hombre, tuvo la felicidad de cumplir su palabra prometida y la gloria de haber entregado el mando al Congreso luego que este se hubo instalado, y de retirarse á la vida privada, dejándonos una proclama, de la que citaremos los siguientes párrafos:

“La presencia de un militar afortunado (por mas desprendimiento que tenga) es temible á los Estados que de nuevo se constituyen; por otra parte, ya estoy aburrido de oír decir que quiero hacerme soberano. Sin embargo, siempre estaré pronto á hacer el último sacrificio por la libertad del país, pero en clase de simple particular, *y no mas.*”

“Peruanos: os dejo establecida la Representacion Nacional. Si depositais en ella una entera confianza, cantad el triunfo; si no, la anarquia os vá á devorar.”

En seguida, el Congreso hizo la primera Constitucion en 1822 y fundó la República bajo el régimen central.

Investido Bolívar con el poder dictatorial, batió á los españoles mandados por el general Canterac, *el 6 de Agosto de 1824 en las Pampas de Junin*, y durante los tres cuartos de hora que duró la batalla, ambos combatientes pelearon á lanza y sable solamente, sin que se hubiese hecho ni un tiro. Bolívar regresó á la capital y el ilustre general colombiano Sucre fué encargado del mando en jefe del Ejército y tuvo la felicidad de haber ganado *en Ayacucho el 9 de Diciembre de 1824* la última batalla que se dió en América contra la dominacion española, y de haber hecho rendirse á 16 generales, *inclusive el virey La-Serna*. Antes de la victoria de *Ayacucho*, Sucre dirigió al ejército con un tono inspirado, estas palabras: “*De los esfuerzos de hoy pende la suerte de la América del Sur.*” Y despues, señalando al ejército enemigo que bajaba del cerro llamado Condorcanqui, exclamó entusiasmado: “*Otro día de gloria vá á coronar vuestra admirable constancia.*” El jóven general Córdova encargado de atacar á los que ya ocupaban el llano, gritó á sus soldados; “*adelante, paso de vencedores,*” y nada pudo resistir á su valeroso empuje. Miller, al mando de la *caballería* arrollaba á la enemiga. La-Mar sostenia con la *division peruana* el tenaz ataque de Valdez; pero al fin, todo cedió á las armas independientes.

“Posteriormente, una flota española al mando del almirante Pinzon, asaltó las islas de Chíncha *el 14 de Abril de*

1864 y el representante de España D. Eusebio Salazar y Mazarredo, declaró con escándalo del mundo, *que el tiempo trascurrido desde la independencia, no habia sido mas que una tregua de 40 años.*

“El Perú declaró la guerra á España el 14 de Enero de 1866 y el 7 de Febrero del mismo año, se enalteció el nombre de la marina peruana, con el triunfo de *Abtao*, en las aguas de Chile, de cuyo desastre se vengaron los enemigos con el bombardeo é incendio de la ciudad de Valparaiso. Por último, el 2 de Mayo, Mendez Nuñez, Comandante General de la Escuadra Española, rompió sus fuegos contra el Callao. Este glorioso dia es uno de los mas brillantes que pueden registrarse en la historia política del Perú. Este dia fué grande, por que en él se derrotó *con 50 cañones* á una escuadra poderosa de 300 *bocas de fuego*; porque en él se vió á todos los ciudadanos peleando en defensa de la patria y finalmente, porque en él se inmoló una ilustre víctima el *Benemérito Coronel Ministro de la Guerra Dr. D. José Gálvez.*”

Juicio emitido de órden suprema por el señor D. José Antonio Godoy ex-Director de la Seccion de Perfeccionamiento en el Colegio de Nuestra Señora de Guadalupe.

SEÑOR RECTOR:

Comparada la obrita de Geografía del señor Benites con las que circulan en el país y están adoptadas como textos en los diversos establecimientos literarios, aparece que la primera tiene sobre estas, dos ventajas que merecen ser tenidas en consideracion. Consiste la primera en el gran acopio de datos que contiene la dicha obra del señor Benites, en la parte que trata de los estados de América. La segunda ventaja resulta, de estar las divisiones políticas, poblaciones y demas datos variables de Estadística, con el día, es decir, enteramente conformes con las modificaciones operadas últimamente en muchos estados. Sin duda que estas dos cualidades recomiendan el libro: la primera, porque en nuestro carácter de americanos, estamos obligados á conocer con la minuciosidad posible todo lo que se refiere á nuestro continente, y la obrita sometida al exámen del que produce este informe, ademas de consignar la reseña histórica de las diversas secciones americanas, es rica en descripciones de ciudades notables, producciones, rios importantes &c. La segunda cualidad es de un valor absoluto; porque prescindiendo del método y demas requisitos deseables en una obra didáctica, es incuestionable que tratándose de Geografía, la mejor obra es la que toma sus noticias de los últimos cuadros estadísticos.

JOSÉ ANTONIO GODOY.

**Puntos culminantes de las montañas mas
elevadas de América
determinados en métros.**

	MÉTROS
Nevado de Sorata (Bolivia)	7,695
Id. de Illimani id.	7,313
Chimborazo (Ecuador)	6,530
Pichincha id.	4,996
Cotopaxi id.	5,753
Cayambe id.	5,954
Antisana id.	5,833
Montaña de Pichu-Pichu [Perú]	5,670
Misti [volcan de Arequipa]	5,600
Monte San Elias	5,513
Popocatepel [volcan de Méjico]	5,400
Pico de Orizaba id.	5,295
Montaña de Inchocais id.	5,240
Cerro de Potosí [Bolivia]	4,888
Montaña de Otaití [montañas del S.]	3,323
Montañas Azules (Jamaica)	2,218

añas mas

MÉTROS

. .	7,695
. .	7,313
. .	6,530
. .	4,996
. .	5,753
. .	5,954
. .	5,833
. .	5,670
. .	5,600
. .	5,513
. .	5,400
. .	5,295
. .	5,240
. .	4,888
. .	3,323
. .	2,218

PARTES

De que se compone el "Curso de Geografía Moderna."

PRIMERA PARTE — Geografía Astronómica, Física y Política.

SEGUNDA PARTE — Geografía General de América y especial del Perú.

TERCERA PARTE. — Geografía General Descriptiva de Europa, Asia, Africa y Oceanía.

Todas las tres partes contienen Mapas Geográficas.

«Compendio de Geografía Moderna» destinado á las escuelas de instruccion primaria.

