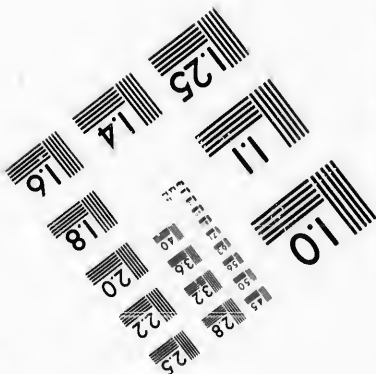
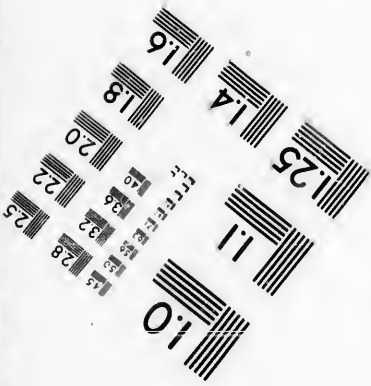



**IMAGE EVALUATION
TEST TARGET (MT-3)**



**Photographic
Sciences
Corporation**

23 WEST MAIN STREET
WEBSTER, N.Y. 14580
(716) 872-4503



**CIHM/ICMH
Microfiche
Series.**

**CIHM/ICMH
Collection de
microfiches.**



Canadian Institute for Historical Microreproductions / Institut canadien de microreproductions historiques



© 1986

Technical and Bibliographic Notes/Notes techniques et bibliographiques

The Institute has attempted to obtain the best original copy available for filming. Features of this copy which may be bibliographically unique, which may alter any of the images in the reproduction, or which may significantly change the usual method of filming, are checked below.

L'Institut a microfilmé le meilleur exemplaire qu'il lui a été possible de se procurer. Les détails de cet exemplaire qui sont peut-être uniques du point de vue bibliographique, qui peuvent modifier une image reproduite, ou qui peuvent exiger une modification dans la méthode normale de filmage sont indiqués ci-dessous.

- Coloured covers/
Couverture de couleur
- Covers damaged/
Couverture endommagée
- Covers restored and/or laminated/
Couverture restaurée et/ou pelliculée
- Cover title missing/
Le titre de couverture manque
- Coloured maps/
Cartes géographiques en couleur
- Coloured ink (i.e. other than blue or black)/
Encre de couleur (i.e. autre que bleue ou noire)
- Coloured plates and/or illustrations/
Planches et/ou illustrations en couleur
- Bound with other material/
Relié avec d'autres documents
- Tight binding may cause shadows or distortion along interior margin/
La reliure serrée peut causer de l'ombre ou de la distorsion le long de la marge intérieure
- Blank leaves added during restoration may appear within the text. Whenever possible, these have been omitted from filming/
Il se peut que certaines pages blanches ajoutées lors d'une restauration apparaissent dans le texte, mais, lorsque cela était possible, ces pages n'ont pas été filmées.
- Additional comments:
Commentaires supplémentaires:

- Coloured pages/
Pages de couleur
- Pages damaged/
Pages endommagées
- Pages restored and/or laminated/
Pages restaurées et/ou pelliculées
- Pages discoloured, stained or foxed/
Pages décolorées, tachetées ou piquées
- Pages detached/
Pages détachées
- Showthrough/
Transparence
- Quality of print varies/
Qualité inégale de l'impression
- Includes supplementary material/
Comprend du matériel supplémentaire
- Only edition available/
Seule édition disponible
- Pages wholly or partially obscured by errata slips, tissues, etc., have been refilmed to ensure the best possible image/
Les pages totalement ou partiellement obscurcies par un feuillet d'errata, une pelure, etc., ont été filmées à nouveau de façon à obtenir la meilleure image possible.

This item is filmed at the reduction ratio checked below/
Ce document est filmé au taux de réduction indiqué ci-dessous.

10X	12X	14X	16X	18X	20X	22X	24X	26X	28X	30X	32X
<input type="checkbox"/>	<input type="checkbox"/>	<input type="checkbox"/>	<input type="checkbox"/>	<input type="checkbox"/>	<input type="checkbox"/>	<input checked="" type="checkbox"/>	<input type="checkbox"/>	<input type="checkbox"/>	<input type="checkbox"/>	<input type="checkbox"/>	<input type="checkbox"/>

The copy filmed here has been reproduced thanks to the generosity of:

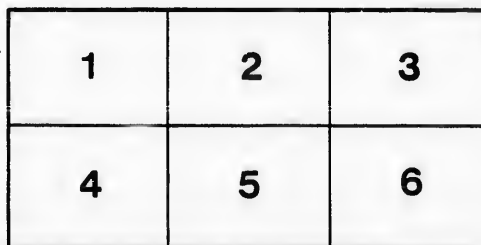
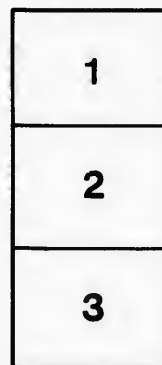

Seminary of Quebec
Library

The images appearing here are the best quality possible considering the condition and legibility of the original copy and in keeping with the filming contract specifications.

Original copies in printed paper covers are filmed beginning with the front cover and ending on the last page with a printed or illustrated impression, or the back cover when appropriate. All other original copies are filmed beginning on the first page with a printed or illustrated impression, and ending on the last page with a printed or illustrated impression.

The last recorded frame on each microfiche shall contain the symbol \rightarrow (meaning "CONTINUED"), or the symbol ∇ (meaning "END"), whichever applies.

Maps, plates, charts, etc., may be filmed at different reduction ratios. Those too large to be entirely included in one exposure are filmed beginning in the upper left hand corner, left to right and top to bottom, as many frames as required. The following diagrams illustrate the method:



L'exemplaire filmé fut reproduit grâce à la générosité de:

Séminaire de Québec
Bibliothèque

Les images suivantes ont été reproduites avec le plus grand soin, compte tenu de la condition et de la netteté de l'exemplaire filmé, et en conformité avec les conditions du contrat de filmage.

Les exemplaires originaux dont la couverture en papier est imprimée sont filmés en commençant par le premier plat et en terminant soit par la dernière page qui comporte une empreinte d'impression ou d'illustration, soit par le second plat, selon le cas. Tous les autres exemplaires originaux sont filmés en commençant par la première page qui comporte une empreinte d'impression ou d'illustration et en terminant par la dernière page qui comporte une telle empreinte.

Un des symboles suivants apparaîtra sur la dernière image de chaque microfiche, selon le cas: le symbole \rightarrow signifie "A SUIVRE", le symbole ∇ signifie "FIN".

Les cartes, planches, tableaux, etc., peuvent être filmés à des taux de réduction différents. Lorsque le document est trop grand pour être reproduit en un seul cliché, il est filmé à partir de l'angle supérieur gauche, de gauche à droite, et de haut en bas, en prenant le nombre d'images nécessaire. Les diagrammes suivants illustrent la méthode.

ails
du
odifier
une
image

rrata
o

pelure,
à

32X

277

EXTRAIT
DU
LIVRE DE RENVOI OFFICIEL
DE LA
CITÉ DE MONTRÉAL.
DIVISION OUEST.
QUARTIER ST. ANTOINE.

Préparé et publié par L. W. SICOTTE, Ecuyer, Avocat,
Employé à la Commission du Cadastre.

EXTRACT
OF THE
OFFICIAL BOOK OF REFERENCE
OF THE
CITY OF MONTREAL.
WEST DIVISION.
ST. ANTOINE'S WARD.

Prepared and Published by L. W. SICOTTE, Esquire, Advocate
Officer of the Cadastral Commission.



MONTRÉAL :
DES PRESSES A VAPEUR DE LA MINERVE, 16, RUE ST. VINCENT.

1870

avec les hommages respectueux de
G. M. Sicotte

L

O

Pre

EXTRAIT
DU
LIVRE DE RENVOI OFFICIEL
DE LA
CITÉ DE MONTRÉAL.
DIVISION OUEST.
QUARTIER ST. ANTOINE.

Préparé et publié par L. W. SICOTTE, Ecuyer, Avocat,
Employé à la Commission du Cadastre.

EXTRACT
OF THE
OFFICIAL BOOK OF REFERENCE
OF THE
CITY OF MONTREAL.
WEST DIVISION.
ST. ANTOINE'S WARD.

Prepared and Published by L. W. SICOTTE, Esquire, Advocate,
Officer of the Cadastral Commission.



MONTREAL:
DES PRESSES A VAPEUR DE LA MINERVE, 16, RUE ST. VINCENT.

1870

Bloc

Triar

N

1
2
3

4
5

Bloc f

Block

6
7

8
9
10
11
12
13
14

EXTRAIT
DU
LIVRE DE RENVOI OFFICIEL
DE LA
CITE DE MONTREAL, (DIVISION OUEST)
QUARTIER ST. ANTOINE.

EXTRACT
OF THE
OFFICIAL BOOK OF REFERENCE
OF THE
CITY OF MONTREAL, (WEST DIVISION)
ST. ANTOINE'S WARD.

Bloc triangulaire, formé par les rues Bishop, Workman et par la ligne limitative Sud-Ouest de la Cité.

Triangular Block bounded by Bishop and Workman Streets, and by the South West line of the City limits.

No.	NOM DU PROPRIÉTAIRE. PROPRIETOR'S NAME.	FRONT.	PROFON.	SUPERFICIE.
		FRONTAGE. PL. PO. FT. INC.	DEPTH. PL. PO. FT. INC.	AREA. PL. FT.
1	Olivier Paillier.....		Irreg.	2323
2	Venance Ladurantaye.....		do	414
3	Alexandre Maurice Delisle & William Workman.....		do	660
4	Do		do	2362
5	Olivier Orel.....	30.00	x 80.00	2400

Bloc formé par les rues Workman, Bishop et Delisle et par la ligne limitative Sud-Ouest de la Cité.

Block bounded by Workman, Bishop and Delisle streets, and by the South West line of the City limits.

6	Pierre Frenière.....	60.00	x 80.00	4800
7	Alexandre Maurice Delisle & William Workman.....	30.00	x 80.00	2400
8	do do do	irreg		2100
9	do do do	"		910
10	do do do	"		1376
11	do do do	30.00	x 80.00	2400
12	do do do	15.00	x 80.00	1200
13	Arcades Limoges.....	45.00	x 80.00	3600
14	Roch Laurion	60.00	x 80.00	4800

Bloc formé par les rues Bishop, Delisle, Albert et par la ligne limitative Sud-Ouest de la Cité.

Block bounded by Bishop, Delisle, Albert streets and by the South West line of the City limits.

No.	NOM DU PROPRIÉTAIRE.			FRONT.	PROFON.	SUPERFICIE.	
	PROPRIETOR'S NAME.			FRONTAGE.	DEPTH.	AREA.	
				PI. FO.	PI. FO.	PIEDS	
				FT. INC.	FT. INC.	FEET	
15	Joseph Huché Giroux.....			30.00	x	80.00	2400
16	John Phillips.....			30.00	x	80.00	2400
17	John McDiarmid.....			60.00	x	80.00	4800
18	John Haskett.....			45.00	x	80.00	3600
19	James McKernan.....			45.00	x	80.00	3600
20	John Stuart.....			irreg.		triang.	1600
21	Alexandre Maurice Delisle & William Workman.....			do		do	234
22	do do do.....			30.00	x	irreg	1975
23	do do do.....			30.00	x	80.00	2400
24	do do do.....			30.00	x	80.00	2400
25	do do do.....			30.00	x	80.00	2400
26	do do do.....			30.00	x	80.00	2400
27	do do do.....			30.00	x	80.00	2400
28	do do do.....			30.00	x	80.00	2400
29	do do do.....			30.00	x	80.00	2400
30	Alexander Stuart.....			30.00	x	80.00	2400

Bloc formé par les Rues Albert, Bishop, le Grand Tronc et par la ligne limitative Sud-Ouest de la Cité.

Block bounded by Albert and Bishop Streets, the Grand Trunk R. R. and by the South West line of the City limits.

31	William Brennan.....			30.00	x	98.00	2940
32	Alexandre Maurice Delisle & William Workman.....			30.00	x	96.00	2880
33	do do do.....			30.00	x	92.00	2760
34	do do do.....			30.00	x	88.00	2640
35	do do do.....			30.00	x	86.00	2580
36	do do do.....			30.00	x	84.00	2520
37	do do do.....			30.00	x	82.00	2460
38	do do do.....			30.00	x	81.00	2430
39	do do do.....			30.00	x	80.00	2400
40	do do do.....			30.00	x	79.00	2370
41	do do do.....			30.00	x	irreg.	2048
42	do do do.....			irreg.	& triang.		266

Bloc formé par le Grand Tronc, les Rues Bishop et St. Bonaventure et la ligne limitative Sud-Ouest de la Cité.

Block bounded by the Grand Trunk R. R. Bishop and St. Bonaventure Streets and by the South West line of the City limits.

43	Alexandre Maurice Delisle & William Workman.....			irreg.	& triang.		132
----	--	--	--	--------	-----------	--	-----

Bloc formé par le Grand Tronc, les Rues Bishop et St. Bonaventure et la ligne limitative Sud-Ouest de la Cité.

Block bounded by the Grand Trunk R. R. Bishop and St. Bonaventure Streets, and by the South West line of the City limits.

No.	NOM DU PROPRIÉTAIRE. PROPRIETOR'S NAME.	FRONT. FRONTAGE.	PROFON. DEPTH.	SUPERFICIE. AREA.
		PL. PO. FT. INC.	PL. PO. FT. INC.	PIEDS FEET
44	Alexandre M. Delisle & Wm. Workman	30.00	irreg.	1578
45	do do do	30.00	"	3248
46	do do do	30.00	x 115.00	3450
47	do do do	30.00	x 114.00	3420
48	do do do	30.00	x 112.00	3360
49	do do do	30.00	x 110.00	3300
50	do do do	30.00	x 108.00	3240
51	do do do	30.00	x 105.00	3150
52	Léon Robert	30.00	x 102.00	3060
53	Alfred Smith	30.00	x 100.00	3000
54	Charles Paquin	60.00	x 94.00	5640
55	Thomas Groom	60.00	x 90.00	5400

Bloc formé par les Rues St. Bonaventure, Bishop, Quesnel et par la ligne limitative Sud-Ouest de la Cité.

Block bounded by St. Bonaventure, Bishop, Quesnel Streets and by the South West line of the City limits.

56	Charles Ouimet	30.00	x 90.00	2700
57	Joseph Pepin	30.00	x 90.00	2700
58	Elijah Cleary	180.00	x 90.00	16200
59	Alexandre Maurice Delisle & William Workman	30.00	x 90.00	2700
60	do do do	30.00	x 90.00	2700
61	do do do	30.00	x 90.00	2700
62	do do do	30.00	x 90.00	2700
63	do do do	30.00	x 90.00	2700
64	do do do	30.00	x 90.00	2700
65	do do do	30.00	x 90.00	2700
66	do do do	38.05	x 90.00	3438
67	do do do	irreg.		1487
68	do do do	do triang.		105
69	do do do	do do		192
70	do do do	30.00	x irreg.	1876
71	do do do	30.00	x 80.00	2400
72	do do do	38.05	x 80.00	3074
73	do do do	30.00	x 80.00	2400
74	do do do	30.00	x 80.00	2400
75	do do do	30.00	x 80.00	2400
76	do do do	30.00	x 80.00	2400
77	do do do	30.00	x 80.00	2400
78	do do do	30.00	x 80.00	2400
89	do do do	30.00	x 80.00	2400
80	do do do	30.00	x 80.00	2400
81	do do do	30.00	x 80.00	2400
82	do do do	30.00	x 80.00	2400

Bloc formé par les Rues St. Bonaventure, Bishop, Quesnel et par la ligne limitative Sud-Ouest de la Cité.

Block bounded by St. Bonaventure, Bishop, Quesnel Streets and by the South West line of the City limits.

No.	NOM DU PROPRIÉTAIRE. PROPRIETOR'S NAME.	FRONT.		PROFON.	SUPERFICIE.
		FRONTAGE.	DEPTH.	AREA.	
		FT. PO.	FT. INC.	FT. PO.	FEET FRFT
83	Alexandre M. Delisle & Wm. Workman	30.00	x	80.00	2400
84	do do do	30.00	x	80.00	2400
85	do do do	30.00	x	80.00	2400

Bloc formé par les rues Quesnel, Bishop, St. Antoine et par la ligne limitative Sud-Ouest de la Cité et les nos. 92, 93, 97.

Block bounded by Quesnel, Bishop, St. Antoine streets, by the south West line of the City limits and by the numbers 92, 93 and 97.

86	Alexandre Maurice Delisle & William Workman	irreg.			96000
87	Charles Jean Coursol.....	do			263558
88	Henry Starnes.....	66.11	} x	134.07	8994
		66.09			
89	Frederick Thomas Judah.....	30.08	} x	134.07	4570
		37.03			

Bloc formé par les rues Bishop, St. Antoine, Canning et St. Bonaventure et les nos. 87 et 97.

Block bounded by Bishop, St. Antoine, Canning and St. Bonaventure streets and by the numbers 87 and 97.

90	Owen McGarvey	irreg. triang.			6500
91	do do	89.04	x	135.00	12060
92	Quiqueran- Philippe-Arthur- Vilmonble- Saveuse de Benjen, Raoul-Léotable-Gui- chard-George-André, Marie-Elise- Béa- trice- Isabeau, Yvonne- Laure- Athanaïs- Louise & Blanche-Marie-Anne-Arman- dine-Vandelmode-Saveuse de Beaujeu...	48.5	} x	135.00	25958
		de là 137.9 x 141.00 (from thence)			
93	Henry Judah.....	239.06	x	135.6	32452
94	Frederick Thomas Judah.....	46.09	x	134.0	6264
95	James Sanders.....	96.00	x	132.6	12720
96	Quiqueran- Philippe-Arthur- Vilmonble- Saveuse de Benjen, Raoul-Léotable-Gui- chard-George-André, Marie-Elise- Béa- trice- Isabeau, Yvonne- Laure- Athanaïs- Louise & Blanche-Marie-Jeanne-Anne- Armandine- Vandelmode- Saveuse de Beaujeu.....	129.03	x	132.00	17061
97	Alexandre Maurice Delisle & William Workman.....	irreg.			10336

Bloc formé par les Rues Bishop, St. Antoine, Canning et St. Bonaventure et les Nos. 87 et 97.

Block bounded by Bishop, St. Antoine, Canning and St. Bonaventure Streets and by the numbers 87 and 97.

No.	NOM DU PROPRIÉTAIRE.			FRONT.	PROFON.	SUPERFICIE.
	PROPRIETOR'S NAME.					
				FRONTAGE.	DEPTH.	AREA.
				FT. INC.	FT. INC.	PIEDS FEET
98	Alex. M. Delisle et Wm. Workman.....			78	x 61.00	5538
99	do do do				81.00	
100	do do do			58	x 97.00	5162
101	do do do				97.00	
102	do do do			30.00	x 104.00	3015
103	do do do				104.00	
104	do do do			30.00	x 113.00	3255
105	do do do				113.00	
106	James Cullen.....			30.00	x 121.00	3510
107	Peter Curran.....			irreg.		
108	Alexandre Maurice Delisle & William Workman.....			30.00	x 107.00	4421
109	Charles Ouimet.....			do		
110	do do do			30.00	x 107.00	4333
111	do do do			irreg.		
112	do do do			30.00	x 107.00	3210
113	do do do			irreg.		
114	do do do			30.00	x 107.00	4065
115	do do do			irreg.		

Bloc formé par les rues St. Bonaventure, Canning et Bishop et par le chemin de fer le Grand Tronc.

Block bounded by St. Bonaventure, Canning and Bishop streets, and by the Grand Trunk Railway.

108	Pierre Sanvé.....			irreg.		2755
109	Alfred Smith.....			30.00	x 82.00	
110	Henry Huddell.....				85.00	2505
111	Thomas Quigley.....			30.00	x 85.00	
112	Alexandre Maurice Delisle & William Workman.....			30.00	x 88.00	2595
113	do do do				91.00	
114	Le maire, les Echevins & les Citoyens de la Cité de Montréal.....			irreg.		4860
115	The Mayor, Aldermen and the Citizens of the City of Montréal.....			86.09	x 111.00	
116	do do do				117.00	9889
117	do do do			44.03	x 117.00	
118	do do do				122.09	5304
119	do do do			irreg.		

Bloc formé par les rues Bishop, St. Joseph et Canning et par le chemin de fer le Grand Tronc.

Block bounded by Bishop, St. Joseph and Canning streets, and by the Grand Trunk Railway.

115	Louis Henri Charbonneau.....			45.00	¥ 108.00	4927
					111.00	

ligne limita-

by the South

SUPERFICIE.

AREA.
PIEDS
FEET
2400
2400
2400

limitative

West line of

96000
263558
8994
4570

enture et les

ects and by

6500
12060
25958
32452
6264
12720

17061

10336

Bloc formé par les Rues Bishop, St. Joseph et Canning et par le chemin de fer le Grand Tronc.

Block bounded by Bishop, St. Joseph and Canning Streets, and by the Grand Trunk Railway.

No.	NOM DU PROPRIÉTAIRE. PROPRIETOR'S NAME.	FRONT.		PROFON.	SUPERFICIE.
		FRONTAGE.	DEPTH.	AREA.	
		PL. PO. FT. INC.	PL. PO. FT. INC.	PIEDS FEET	
116	Alexandre Maurice Delisle & William Workman	15.00	x 111.00 115.00	} 1695	
117	do do do	30.00	x 115.00 120.00		} 3525
118	do do do	30.00	x 120.00 124.00	} 3660	
119	do do do	30.00	x 124.00 128.00		} 3780
120	do do do	30.00	x 128.00 133.00	} 3915	
121	do do do		irreg.		} 5913
122	do do do	47.00 61.00	x 80.00	} 4320	
123	Michael Brougham.....	30.00	x 80.00		2400
124	Alexandre Maurice Delisle & William Workman.....	30.00	x 80.00	2400	
125	do do do	30.00	x 80.00	2400	
126	Annie Elton Collins, Veuve de (widow of) Thomas H. Brooks.....	30.00	x 80.00	2400	
127	John Stuart.....	30.00	x 80.00	2400	
128	Alexandre Maurice Delisle & William Workman.....	30.00	x 80.00	2400	
129	do do do	30.00	x 80.00	2400	
130	David Joachim.....	30.00	x 80.00	2400	
131	Alexandre Maurice Delisle & William Workman.....	30.00	x 80.00	2400	
132	do do do	30.00	x 80.00	2400	
133	do do do	30.00	x 80.00	2400	
134	Félix Forget dit Dépaty.....	30.00	x 80.00	2400	
135	Pierre & Joseph Roger.....	60.00	x 80.00	4800	
136	Gilbert Lamarre.....	30.00	x 80.00	2400	
137	Thomas Brennan.....	61.00 40.00	x 80.00	4040	
138	Les Commissaires d'Ecole Protestants.... The Protestant School Commissionners.	179.00 137.00	x 160.00	25280	
139	Alexandre Maurice Delisle & William Workman	30.00	x 80.00	2400	
140	do do do	30.00	x 80.00	2400	
141	do do do	30.00	x 80.00	2400	
142	do do do	30.00	x 80.00	2400	
143	William Irvin.....	30.00	x 80.00	2400	
144	Alexander Stuart.....	30.00	x 80.00	2400	
145	Alexandre Maurice Delisle & William Workman.....	30.00	x 80.00	2400	
146	do do do	30.00	x 80.00	2400	
147	William Quinn.....	30.00	x 80.00	2400	

Bloc formé par les Rues Bishop, St. Joseph et Canning et par le chemin de fer le Grand Tronc.

Bloc bounded by Bishop, St. Joseph and Canning Streets and by the Grand Trunk Railway.

No.	NOM DU PROPRIÉTAIRE.				FRONT.	PROFON.	SUPERFICIE.
	PROPRIETOR'S NAME.				FRONTAGE.	DEPTH.	AREA.
	148	James Doull.....					
	149	Joseph Valade.....			30.00	x 80.00	2400
	150	Alexandre Maurice Delisle & William Workman.....			30.00	x 80.00	2400
	151	do do do			30.00	x 80.00	2400
	152	do do do			46.00	} x 80.00	4480
	153	do do do			66.00		
	154	do do do			30.00	x 80.00	2400
	155	do do do			30.00	x 80.00	2400
	156	do do do			30.00	x 80.00	2400
	157	do do do			30.00	x 80.00	2400
	158	do do do			30.00	x 80.00	2400
	159	do do do			30.00	x 80.00	2400
	160	do do do			30.00	x 80.00	2400
	161	do do do			30.00	x 80.00	2400
	162	Edouard Trudel.....			30.00	x 80.00	2400
	163	Amable Serrurier dit Lallemand.....			30.00	x 80.00	2400
	164	Pierre Lortie.....			30.00	x 106.00	3180
	165	Catherine Kennedy.....			60.00	x 106.00	6360
	166	Marie Rosalie Louise Albina Donegan, épouse de (wife of) Chs. Silby (*). } William Almour.....			69.00	x 106.00	7314
	167	John Parker.....			100.00	x 106.00	10600
	168	Isidore Lachance.....			41.00	x 106.00	4346
	169	Jean Baptiste Desève.....			30.00	x 106.00	3180
	170	Augustin Cantin.....			36.00	} x 106.00	5300
	171	David & Edward Gamble.....			64.00		
	172	William Reid.....			131.00	x 141.09 } 131.00 }	17866
	173	Charles Jean Coursol.....			49.09	x 131.08	6517
	174	William Snaith.....			103.03	x 131.00	13526
	175	Frederick Thomas Judah.....			50.00	x 131.00	6550
	176	William Griffin.....			100.00	x 131.00	13100
	177	John White.....			50.00	x 131.00	6550
	178	Frederick Thomas Judah.....			50.00	x 131.00	6550
	179	John Usher.....			150.00	x 131.00	19650
	180	Louis Guy.....			50.00	x 131.00	6550
	181				57.00	x 131.00	7008

(*) Moitié à elle et moitié à ses enfants, dont elle a la jouissance sa vie durant.

(*) One half to herself and the other to her children of which she has the usufruct during her life time.

Bloc formé par les Rues St. Joseph, Canning, Chatham et par le chemin de fer le Grand Tronc.

Block bounded by St. Joseph, Canning and Chatham Streets and by the Grand Trunk Railway

No.	NOM DU PROPRIÉTAIRE. PROPRIETOR'S NAME.	FRONT. FRONTAGE.	PROFON. DEPTH.	SUPERFICIE. AREA.
		PL. PO. FT. INC.	PL. PO. FT. INC.	PIEDS FEET
182	Frederick Thomas Judah	102.06	x 131.09	13504
183	Le Maire, les Echevins et les citoyens de la Cité de Montréal (The Mayor, Aldermen and the Citizens of the City of Montreal.....			
184	do do do	50.03	x 131.00	6620
185	Ensèbe Ouimet.....	50.03	x 131.09	6620
186	Joseph Graton.....	50.06	x 131.09	6653
187	Alfred Trottier.....	101.00	x 131.09	13307
188	Michael Spellassey.....	50.06	x 131.09	6653
189	Joseph & Jean Baptiste Sicard.....	105.03	x 131.09	13867
190	James McGowan.....	25.00	x 131.09	3294
191	Augustin Cantin.....	25.00	x 131.09	3294
192	Frederick Thomas Judah.....	105.03	x 131.09	13867
193	Michael Spellassey.....	46.00	x 131.09	6060
194	John Campbell.....	15.06	x 45.03	701
		36.06	x 45.03	1652
195	Pierre de Repentigny	45.06	x 85.09 } 83.00 }	3839
196	Charles Anger	42.03	x 136.00 } 133.00 }	5683
197	Jules Trudeau.....	42.03	x 133.00 }	5535
198	Mary Mulrony, épouse de (Wife of Charles Forster.....	44.06	x 129.00 } 125.00 }	5651
199	Jean Baptiste Larin.....	91.00	x 125.00 }	11136
200	Frederick Thomas Judah.....	48.03	x 119.09 }	6321
201	Moses Malone.....	100.00	x 131.00	13100
202	Marie Rosalie Louise Albina Donegani, épouse de (Wife of Charles Selby *	47.09	x 131.00	6255
203	Thomas Shea.....	50.03	x 131.00	6583
204	Martha McCome, veuve de (widow of) Edward Dunwoodie & Mary Dunwoodie, épouse de (Wife of) John Ritchie, Martha, épouse de (Wife of) Mathew Creehan, Annie, épouse (Wife of) de David Edwards, Francis, James, Elijah & Edward Dunwoodie. *	204.06	x 131.00	26789
205	Thomas Judah.....	201.03	x 131.00	26364
206	Louis Champean.....	50.00	x 131.00	6550

(*) Moitié à elle et moitié à ses enfants dont elle a la jouissance sa vie durant.

(*) One half to herself and the other to her children of which she has the usufruct during her life time.

(**) Elle a la moitié et l'autre moitié à ses enfants dont elle a la jouissance sa vie durant.

(**) One half to herself and the other to her children of which she has the usufruct during her life time.

chemin de fer

Bloc formé par les Rues St. Joseph, Canning, Chatham et par le chemin de fer le Grand Tronc.

by the Grand

Block bounded by St. Joseph, Canning and Chatham Streets and by the Grand Trunk Railway.

ON. SUPERFICIE.
 PIL. AREA.
 FO. PIEDS
 INC. FEET
 09 13504

No.	NOM DU PROPRIÉTAIRE. <small>PROPRIETOR'S NAME.</small>	FRONT. <small>FRONTAGE.</small>	PROFON. <small>DEPTH.</small>	SUPERFICIE. <small>AREA.</small>
		PT. PO. <small>FT. INC.</small>	PT. PO. <small>FT. INC.</small>	PIEDS <small>FEET</small>
207	Olivier Blain.....			
208	Le Maire, les Echevins et les citoyens de de la Cité de Montréal } The Mayor, Aldermen and the Citizens of the City of Montreal..... }	86.06	x 129.09	11223
209	Margaret McAlleese, Veuve de (Widow of) John Kelly & Patrick McAlleese.....	44.00	x 129.09	5709
210	Joseph Martel.....	58.03	x 43.09	2538
211	Jean-Baptiste Lapierre.....	44.00	x 66.08	2933

Bloc formé par les Rues St. Bonaventure, Canning, St. Antoine et Chatham.

Block bounded by St. Bonaventure, Canning, St. Antoine and Chatham Streets.

00 6620
 09 6620
 09 6653
 09 13307
 09 6653
 09 13867
 09 3294
 09 3294
 09 13867
 09 6060
 09 701
 09 1652
 09 3839
 09 5683
 09 5535
 09 5651
 09 11136
 09 6321
 09 13100
 09 6255
 09 6583
 09 26789
 09 26364
 09 6550

212	Champion Brown & Sullivan Childs..... de là (from thence)	89.03	x 123.00	
213	Henry Judah.....	132.00	x 143.03	30333
214	Frederick Thomas Judah.....	174.00	x 132.00	22968
215	Barthelemi Jovauetti.....	115.00	x 132.00	15180
216	Jacob Henry Joseph.....	49.03	x 132.00	6501
217	Andrew McFarlane.....		x 129.00	
218	Rose McClintock, Veuve de (Widow of) Thomas Dean Bigelow.....	132.00	x 128.00	16962
219	Mary Ann Pilow, Veuve de (Widow of) John Theodore Bigelow.....	51.06	x 127.09	6585
220	Pierre Louis Panet.....	80.03	x 127.03	10232
221	John Carroll.....	194.00	x 131.06	25511
222	do do do.....	49.06	x 131.06	6509
223	John Pierce.....	48.00	x 131.06	6312
224	Margaret Short, Veuve de (Widow of) William Collin.....	49.00	x 131.06	6443
225	James Elliott.....	47.03	x 131.06	6213
226	Champion Brown & Sullivan Childs.....	48.00	x 131.00	6288
227	John McIntosh.....	90.06	x 131.00	11855
228	Joseph Harris.....	87.06	x 128.00	11200
229	Thomas Lovett.....	44.03	x 128.00	5664
230	John Lovett.....	41.00	x 42.09	1753
231	Martin Hickey.....	22.03	x 42.09	951
		42.09	x 64.09	2768

Bloc formé par les rues Chatham, St. Antoine, des Seigneurs et St. Bonaventure.

t during her

rante.

during her life

Block bounded by Chatham, St. Antoine, Seigneurs and St. Bonaventure streets

232	Saunel O'Leary.....	47.06	x 129.06	6123
			x 128.04	

Bloc formé par les Rues Chatham, St. Antoine, des Seigneurs et St. Bonaventure.

Block bounded by Chatham, St. Antoine, Seigneurs and St. Bonaventure Streets.

No.	NOM DE PROPRIÉTAIRE. PROPRIETOR'S NAME.	FRONT.		PROFON.	SUPERFICIE.	
		FRONTAGE.	DEPTH.	AREA.	FEET	FEET
		PL. PO. FT. INC.	PL. PO. FT. INC.	PL. PO. FT. INC.		
233	Hugh Mc Evoy.....	43.06	x	128.04 } 127.03 }		5559
234	John Ogilvie.....					
235	Pierre Larin	48.00	x	irreg		6368
236	John Maw.....	47.06 } 51.03 }	x	117.09		5814
237	Alexander Mitchell.....	24.09	x	123.00		3044
238	James Gear.....	97.03	x	123.00		11962
239	John Gunn.....	24.09	x	123.00		3044
240	Alfred Holliday.....	25.03	x	123.00		3106
241	Mary Hearsey, épouse de (wife of) Al- fred Holland.....	25.03	x	123.00		3106
242	George Smith.....	50.03	x	123.00		6181
243	Alfred & Mansfield Holland.....	50.09	x	123.00		6242
244	George Childs.....	51.00	x	123.00		6275
245	do do	29.03	x	172.06		5046
246	do do	29.03	x	172.06		5046
247	do do	29.03	x	172.06		5046
248	do do	29.03	x	112.06		5046
249	do do	30.03	x	172.06		5218
250	Francis Ogilvie.....	28.03	x	172.06		4873
251	Mary Ann Ogilvie.....	46.03	x	172.06		7978
252	do do	46.00	x	172.06		7935
253	do do	24.03	x	122.09		2977
254	David Alexander Carper.....	25.00	x	122.09		3069
255	do do	25.03	x	122.09		3099
256	Patrick Wright.....	25.03	x	122.09		3099
257	do do	25.00	x	122.09		3069
258	William Dickson.....	25.00	x	122.09		3069
259	John Smardon.....	25.03	x	122.09		3099
260	do do	25.00	x	122.09		3069
261	James Norton.....	25.00	x	122.09		3069
262	John Anderson.....	24.06	x	122.09		3007
263	John Donnelly.....	96.06	x	122.09		11845
		97.06 } 104.00 }	x	127.00		12795
264	Louis Champeau.....			121.00 } 124.00 }		10872
265	Margaret Ogilvie, Veuve de (Widow of) George Hastings & Helen, épouse de (Wi- fe of) Matthew Hutchison, Agnès, épouse de (Wife of) Archibald Stuart, Francis, Alexander Walker, Mary Ann, John & William Watson Ogilvie.....	43.00	x	124.00 } 126.00 }		5375
266	Louis Champeau.....	43.00	x	126.00 } 127.03 }		5445

(*) E
(*) O
lifetime.
(*) S
(*) S

Bonaventure.

Bloc formé par les rues Chatham, St. Bonaventure, des Seigneurs et par le chemin de fer le Grand-Tronc.

Block bounded by Chatham, St. Bonaventure & Seigneurs Streets and by the Grand-Trunk Railway.

SUPERFICIE.

AREA.
PIEDS
FEET5559
6368
5814
3044
11962
3044
3106
3106

No.	NOM DU PROPRIÉTAIRE. PROPRIETOR'S NAME.	FRONT. FRONTAGE.	PROFON. DEPTH.	SUPERFICIE. AREA.
		PL. PO. FT. INC.	PL. PO. FT. INC.	PIEDS FEET
267	Gustave Fortier.....	56.00	x 62.00	3472
268	Francis Himeau.....	32.03	x 62.00	1999
269	do do.....	26.03	x 88.03	2317
270	Antoine Bourdon.....	39.00	x 132.06	5167
271	Jean-Baptiste Loignon.....	44.03	x 88.03	3905
272	Thomas Potter.....	44.03	x 129.00	5708
273	Michael Feron.....	87.00	x 129.00	11223

Bloc formé par les rues Chatham, St. Joseph, des Seigneurs et par le Chemin de fer le Grand Tronc.

Block bounded by Chatham, St. Joseph and Seigneurs Streets and by the Grand Trunk Railway.

6181
6242
6275
5046
5046
5046
5218
4873
7978
7935
2977
3069
3099
3099
3069
3069
3007
11845
12795

274	Thomas S. Judah.....	50.00	x 131.00	6550
275	Louis Champeau.....	50.00	x 131.00	6550
276	Robert Aspinall.....	100.03	x 131.00	13133
277	Bernard Ledoux.....	49.09	x 131.00	6517
278	Martha McCombe, veuve de (widow of) Edward Dunwoodie & Mary Dunwoodie, épouse de (wife of) John Ritchie, Martha, épouse de (wife of) Matthew Creelman, Annie, épouse de (wife of) David Edwards, Francis, James, Elijah & Edward Dunwoodie, (*).....	52.00	x 131.00	6812
279	Augustin Cantin.....	101.00	x 131.00	13231
280	Prosper Versailles.....	36.06	x 131.00	4781
281	Cyrille Verdon.....	28.03	x 131.00	3701
282	Polydore Leduc.....	34.06	x 131.00	4519
283	Pierre Dubé.....	38.00	x 131.00	4978
284	Narcisse Moreau.....	36.09	x 131.00	4804
285	Louis Normandeau & Thérèse Normandeau, veuve de (widow of) Pierre Auger, (*).....	36.09	x 131.00	4804
286	Michael Farmer.....	90.00	x 155.06 } x 141.00 }	19958
	de là (from thence)	131.00	x 50.06 }	
287	L'Eglise presbytérienne du Canada..... Canada Presbyterian Church.....	113.00	x 141.00 } x 117.00 }	14577
288	John Redpath.....	35.00	x 117.00 }	7064
289	Nathaniel R. Allan.....	100.03	x 107.03 }	
			x 135.00 }	13534

10872

5375

5445

(*) Elle a la moitié et l'autre moitié à ses enfants dont elle a la jouissance sa vie durant.
 (*) One half to herself and the other to her children of which she has the usufruct during her lifetime.

(*) Substitution en faveur de leurs enfants.
 (*) Substitution in favor of their children.

Bloc formé par les Rues Chatham, St. Joseph, des Seigneurs et par le chemin de fer le Grand Tronc.

Block bounded by Chatham, St. Joseph and Seigneurs Streets and by the Grand Trunk Railway.

No.	NOM DU PROPRIÉTAIRE. PROPRIETOR'S NAME.	FRONT.		PROFON.		SUPERFICIE.	
		FRONTAGE.	DEPTH.	DEPTH.	FRONTAGE.	ACRES.	FEET.
		PL. PO. FT. INC.	PL. PO. FT. INC.	PL. PO. FT. INC.	PL. PO. FT. INC.		
290	Ferdinand Leroux dit Rousson.....	50.03	x	135.00			6784
291	Barthelemi Jovanetti.....	20.06	x	135.00			2767
292	Basile Thivierge.....	29.09	x	135.00			3016
293	Octave Brunet.....	50.00	x	135.00			6750
294	Augustin Gauvin.....	152.09	x	135.00			20621
295	Narcisse Moreau.....	50.09	x	135.00			6841
296	Thomas Judah.....	50.00	x	135.00			6750
297	Robert Campbell.....	100.00	x	135.00			13500
298	Patrick O'Leary.....	50.00	x	135.00			6750

Bloc formé par les rues des Seigneurs, St. Joseph, St. Martin et par le Chemin de fer le Grand Tronc.

Block bounded by Seigneurs, St. Joseph and St. Martin streets and by the Grand Trunk Railway.

299	Charles Gareau	58.03	x	115.03 } 113.00 } 113.00 }		6647
300	Matthew Ford.....	32.00	x	112.00 } 112.00 }		3600
301	Diédonné Archambault.....	63.06	x	110.00 } 110.00 }		7048
302	Edouard Leduc.....	41.09	x	108.00 } 108.00 }		4551
303	Jean Marie Bélanger.....	22.06	x	107.00 } 107.00 }		2419
304	James Mussel.....	31.09	x	106.00 } 106.00 }		3381
305	John Callaghan.....	32.03	x	51.03 } 51.06 }		1750
306	James O'Meara.....	32.03	x	110.03 } 109.06 }		1661
307	Adolphe Leroux.....	32.00	x	109.06 } 109.06 }		3516
308	Mary Jane O'Neil, Veuve de (Widow of) Robert Walker.....	32.00	x	108.09 } 108.09 }		3492
309	Adolphe Major.....	32.03	x	108.00 } 108.00 }		3495
310	James Mussel.....	39.03	x	107.00 } 107.00 }		4219
311	Ewen McDiarmid.....	23.09	x	106.06 } 106.06 }		2535
312	Edward McIntosh.....	32.00	x	105.06 } 105.06 }		3392
313	William Allan.....	32.03	x	105.06 } 104.06 }		3386
314	Casimir Dallaire.....	31.00	x	104.06 } 103.06 }		3224

Bloc formé par les Rues des Seigneurs, St. Joseph, St. Martin et par le chemin de fer le Grand Tronc.

Block bounded by Seigneurs, St. Joseph and St. Martin Streets and by the Grand Trunk Railway.

No.	NOM DE PROPRIÉTAIRE. PROPRIETOR'S NAME.	FRONT.		PROFON. DEPTH.	SUPERFICIE. AREA.
		PI. PO. FT. INC.	PI. PO. FT. INC.		
315	Augustin Terroux.....	43.03	x	103.06	3997
316	Mannel Day.....	34.00	x	irreg.	4689
317	John McDonald.....	45.06	x	irreg.	5304
318	François Benoit.....	95.06	x	104.04	9963
319	Pierre Leduc.....	44.00	x	104.04	4591
320	Honoré St. Denis.....	49.00	x	104.04	5112
321	Venance Ladurantaye.....	49.00	x	irreg.	7039
322	Adelai le Mondorse, Veuve de (Widow of) Alexis Bélanger & Alexis, Zolique, Adé- laïde, épouse de (Wife of) Antoine Le- mieux & Marie Louise Bélanger.....	27.03	x	110.08 } 110.00 }	3007
323	François Dugas dit Labrèche.....	26.00	x	110.00 }	2853
324	Miles Murphy.....	35.00	x	109.06 } 109.06 } 108.00 }	3806
325	Edward Gifford.....	25.00	x	108.00 } 107.06 } 107.06 }	2694
326	Michael Deraby.....	25.03	x	107.06 } 107.00 }	2708
327	Moïse Damien.....	24.09	x	107.00 } 106.00 } 106.00 }	2636
328	Maxime Gougeon.....	24.09	x	106.00 } 105.00 } 105.00 }	2611
329	Charles Dubreuil.....	31.03	x	105.00 } 104.00 } 104.00 }	3266
330	Pierre Dazé.....	30.00	x	104.00 } 103.00 } 102.00 }	3105
331	J. Bte. Vincent.....	31.06	x	103.00 } 102.00 } 102.00 }	3229
332	Samuel Roussseau.....	31.06	x	102.00 } 101.00 }	3197
333	Joséphine Guy, épouse de (wife of) Duncan } C. McCallum.....	24.06	x	101.00 }	2474
334	Marie Louise Guy, épouse de (wife } of) Henry William Austin.....	111.09	x	101.00 }	11287
335	Marie Anne Guy, épouse de (wife of) } Gustave R. Fabre.....	111.09	x	101.00 }	11287

Bloc formé par les rues des Seigneurs, St. Bonaventure et St. Martin et par le chemin de fer le grand Tronc.

Block bounded by Seigneurs, St. Bonaventure & St. Martin streets and by the Grand Trunk Railway.

336	John Ostell.....	94.00	x	117.03 } 116.03 } 127.06 }	10974
337	James Polan.....	118.00	x	128.00 }	15074

Bloc formé par les rues St. Bonaventure, des Seigneurs, St. Antoine et St. Martin.

Block bounded by St. Bonaventure, des Seigneurs, St. Antoine & St. Martin streets.

No.	NOM DU PROPRIÉTAIRE. PROPRIETOR'S NAME.	FRONT.		PROFON. DEPTH.	SUPERFICIE AREA.
		FRONTAGE. PL. FO. FT. INC.	PL. FO. FT. INC.		
338	John Boyd.....			127.03 }	
339	Ulric Boudreau.....	62.00	x	132.09 }	8060
340	Raphaël Goyer.....	39.03	x	128.06 }	5043
		40.00	x	116.00 }	4640
341	Joseph Deroin.....	62.00	} x	116.00	7308
342	Edouard Giroux.....	64.00			
343	Henri Lahaye.....	40.00	x	116.00	4640
344	James Casey.....	50.00	x	116.00	5800
		63.03	x	116.00	7337
345	James Deegan.....	50.00	} x	116.00	5640
		47.03			
346	James Maloney.....	38.00			
347	Helen Cathers, veuve de (widow of) Wil- liam Smith.....	37.00	x	116.00	4230
		42.00	} x	116.00	4756
		40.00			
348	William Malsburg.....	63.00			
349	Jean Baptiste Tison.....	59.09	x	116.00	7118
		25.00	x	116.00	2900
350	John Patrick Dwyer.....	75.00	} x	116.00	8526
		72.00			
351	Jean Baptiste Biron.....	100.06			
		99.09	x	116.00	11614
352	Alfred Baby.....			109.00 }	3279
		30.06	x	106.00 }	
353	Marie Louise Baby.....			106.00 }	3187
		30.06	x	103.00 }	
354	Cécile Baby.....			103.00 }	3096
355	Catherine Jane Aird, veuve de (wi- dow of) George Stephen.....	30.06	x	100.00 }	
356	Henri Hurlbise.....	26.00	x	100.00 }	2565
357	Marie Muir, épouse de (wife of) Antoine Hamilton.....	28.05	x	97.08 }	
		28.05	x	104.03 }	2945
358	James White.....	28.05	x	104.03 }	
359	George Baby.....	28.05	x	104.03	2945
360	do.....	40.00	x	100.00	4000
361	Charlotte Baby.....	40.00	x	100.00	4000
362	do.....	40.00	x	100.00	4000
363	Joseph Baby.....	40.00	x	100.00	4000
364	do.....	40.00	x	100.00	4000
365	Alfred Baby.....	40.00	x	100.00	4000
366	Marie Louise Baby.....	40.00	x	100.00	4000
367	Cécile Baby.....	40.00	x	100.00	4000
368	Horace Baby.....	40.00	x	100.00	4000
369	Charlotte Gny, épouse de (wife of) Olivier Berthelot de là (from thence). John Keogh.....	40.00	x	irreg. 80.00	4100
370		91.00	x	80.00	
		131.06	x	34.06	11817
		40.06	x	80.00	324

Mes. Franc. French Me.

Bloc
Bloc
399

Bloc formé par les Rues St. Martin, St. Bonaventure et Richmond et par le chemin de fer le Grand Tronc.

Bloc bounded by St. Martin, St. Bonaventure and Richmond Streets and by the Grand Trunk Railway.

No.	NOM DU PROPRIÉTAIRE PROPRIETOR'S NAME.	FRONT.		PROFON.		SUPERFICIE.	
		FRONTAGE.	DEPTH	AREA.	PERDS.		
		PL. PO. FT. INC.	FT. INC.	PL. PO. FT. INC.	FT. INC.	FEET.	
399	veuve de (widow of) Robert Smith Tylee, Thomas & Helena Ross, épouse de (wife of) Henry Cotton.....						
400	Roger McGill.....			122.00		7134	
401	Arthur Ross, Aun Ross, veuve de (widow of) John Samuel McGord, Elisa, David Alexander ; les héritiers de (the heirs of) John William Gerard, Mary Jaue, veuve de (widow of) Robert Smith Tylee, Thomas & Helena Ross, épouse de (wife of) Henry Cotton.....	58.00	x	123.03			
				123.03		7173	
		58.00	x	124.00			
402	Félix Cassidy.....			124.00		9079	
403	Alfred Lussier.....	73.00	x	124.09			
404	Caïn Cadieux.....	33.06	x	74.09		2504	
		50.03	x	33.06		1683	

Bloc formé par les Rues St. Martin, St. Joseph, Richmond et par le chemin de fer le Grand Tronc.

Block bounded by St. Martin, St. Joseph & Richmond Streets and by the Grand Trunk Railway.

405	Marie Anne Fréchette, veuve de (Widow of) Benjamin Painchaud & Appolinaire, Ludger, Romuald, Eplèse, Octave, Elzéar, Elmire, Rose Delima, Ludovine, Albina Louisa Painchaud.....	56.03	x	106.03		5977	
406	Louis Rateau.....	27.06	x	106.03		2922	
407	Victor Durand.....	28.00	x	106.03		2975	
408	Louis Rateau.....	27.06	x	106.03		2922	
409	Jean-Baptiste Pilon.....	27.06	x	106.03		2922	
410	George Mouette.....	27.09	x	106.03		2948	
411	Guillaume Laurencelle.....	55.03	x	106.03		5870	
412	Le Séminaire de Montréal..... The Montreal Seminary.....			irreg.		64287	
413	Moïse Ouimet.....	45.09					
414	Antoine Gougeon.....	40.00	x	113.00		4802	
415	Joseph Meloche.....	26.06	x	79.03		2100	
416	Jean-Baptiste Ménard.....			irreg.		4058	
417	Joseph Meloche.....			do		5885	
418	John McDougall.....	57.00	x	107.04		6117	
419	Margaret Woolrich, les enfants de (the children of) Mary Woolrich, épouse de (Wife of) Dominique Moudelet & Elizabeth Woolrich.....	58.03	x	124.00		7223	
		116.00	x	irreg.		21460	

Bloc formé par les Rues St. Martin, St. Joseph, Richmond et par le chemin de fer le Grand Tronc.

Block bounded by St. Martin, St. Joseph et Richmond Streets and by the Grand Trunk Railway.

No.	NOM DU PROPRIÉTAIRE. PROPRIETOR'S NAME.	FRONT.		PROFON. DEPTH.	SUPERFICIE. AREA.
		PI. PO. FT. INC.	PI. PO. FT. INC.		
420	Alexandre Trudel.....	24.03	x	173.09	4213
421	Camille Gentesse.....	32.06	x	173.09	5647
422	William Bleakley.....	46.09	x	173.09	8123
423	Patrick Leslie.....	46.09	x	173.09	8123
424	George Gregory.....	46.09	x	173.09	8123
425	Thomas Johnston.....	46.09	x	173.09	8123

Bloc formé par les rues St. Joseph, Richmond et Guy et par le chemin de fer le Grand-Tronc.

Block bounded by St. Joseph, Richmond & Guy streets and by the Grand-Trunk Railway.

426	Mary Brydie, veuve de (widow of) Andrew Dow, Catherine, Annie Mason, épouse de (wife of) Louis de Teissier Prevost, Mary et Jessie Dow (1).....	54.09	x	177.03	9704
427	François Millette.....	39.00	x	177.03	6913
428	William Lyman.....	48.06	x	177.03	8597
429	Thomas Johnston.....	48.06	x	177.03	8597
430	William Bradbury.....	48.06	x	177.03	8597
431	Paul Fournier.....	47.03	x	177.03	8375
432	Eustache Languedoc dit Lacoste.....	33.00	x	177.03	5849
433	do do do.....	56.06	x	177.03	10014
434	Séraphin Languedoc dit Lacoste.....	51.09	x	177.03	9173
435	Eustache Ladguedoc dit Lacoste.....	38.06	x	60.00	2310
436	do do do.....	38.06	x	60.00	2310
437	do do do.....	30.00	x	98.00	2955
438	do do do.....	30.00	x	86.06	2595
439	William Paxton.....	60.00	x	117.09	7665
440	Mary Jannings, veuve de (widow of) James Paxton.....	58.00	x	110.00 } 108.00 }	6322
441	Thomas Pringle.....	57.09	x	106.00 }	6179
442	John Beauden.....	59.00 } 57.09 }	x	irreg.	9576
443	Etienne Guy, Michel-Patrice Guy & Hélène Guy, veuve de (widow of) Benjamin Berthelet (*).....	171.10 } 168.09 }	x	irreg.	113556

(1) Substitution en faveur des enfants des 4 dernières

(1) Substitution in favor of the children of the 4 last.

(*) Hélène Guy en a la jouissance sa vie durant.

(*) Helen Guy has the usufruct of it during her life time.

Bloc formé par les rues Richmond, St. Bonaventure, Guy et par le Chemin de fer le Grand Tronc.

Block bounded by Richmond, St. Bonaventure, Guy streets and by the Grand Trunk Railway.

No.	NOM DU PROPRIÉTAIRE. PROPRIETOR'S NAME.	FRONT.	PROFON.	SUPERFICIE.
		FRONTAGE.	DEPTH.	AREA.
		FT. INC.	FT. INC.	FEET.
444	Etienne Guy, Michel Patrice Guy & Hélène Guy, veuve de (widow of) Benjamin Berthelet (*).....	174.03	x 118.00	20561
445		James Adams.....	58.00	x 121.00
446	Thomas Johnston.....	116.03	x 121.09	14153

Bloc formé par les rues St. Bonaventure, Richmond, St. Antoine et Guy.

Block bounded by St. Bonaventure, Richmond, St. Antoine and Guy streets.

447	Rebecca Watson	58.00	x 93.09	5437
448	Robert Townsend Godfrey	58.00	x 93.09	5437
449	William McDonald.....	58.00	x 93.09	5437
450	Patrick Leslie.....	46.09	x 171.00	7994
451	Alice Smith, épouse de (wife of) Robert McFarlane.....	46.09	x 171.00	7994
452	Paul Arthur Rodier.....	160.00	x 171.00	27360
453	Charles S. Rodier, Sr.	irreg.		97576
454	Charles S. Rodier, Sr.....	64.04	x 169.03	10874
455	John Beauden.....	48.10	x 169.03	8251
456	Etienne Guy, Michel Patrice Guy & Hélène Guy, veuve de (widow of) Benjamin Berthelet (*).....	174.03	x 227.08	42238
			x 246.02	

Bloc formé par les rues Guy, St. Antoine, Aqueduc et St. Bonaventure.

Block bounded by Guy, St. Antoine, Aqueduc and St. Bonaventure streets.

457	Etienne Guy, Michel Patrice Guy & Hélène Guy, veuve de (widow of) Benjamin Berthelet(**).....	169.03	x irreg	29830
		167.07		
458	Rickson Outet.....	131.00	x 171.00	22400
459	François Fresue.....	127.00	x 172.00	21844
460	James McDougall.....	58.03	x 172.00	10048
461	John Torrance.....	irreg.		23982
462	Joseph Amable Berthelet.....	113.09	x 240.06	27176
463	Alexander Holmes.....	201.09	x 115.00	23962
464	Louis Morin.....	215.00		
465	L'Association de construction de Montréal The Montreal building association.....	96.00	x 116.06	10704
466	John Torrance.....	238.00	irreg.	27610
				327488

(*) Hélène Guy en a la jouissance sa vie durant.

(*) Helen Guy has the usufruct of it during her life time.

(**) Michel Patrice Guy en a la jouissance sa vie durant.

(**) Michel Patrice Guy has the usufruct of it during his life time.

le Chemin de fer

d by the Grand

FON. SUPERFICIE.

PIEDS. AREA.

FT. INC. FEET.

0.00 20561

0.00 7018

0.00 14153

et Guy.

ny streets.

09 5437

09 5437

09 5437

00 7994

00 7994

00 27360

03 97576

03 10874

03 8251

08 12238

02 12238

ure.

e streets.

eg 29830

00 22400

00 21844

06 10048

06 23982

06 27176

00 23962

05 10704

. 27610

327488

Bloc formé par les rues Guy, St. Bonaventure, Aqueduc et par le Chemin de fer le Grand Tronc.

Block bounded by Guy, St. Bonaventure, Aqueduct streets and by the Grand Trunk Railway.

No.	NOM DU PROPRIÉTAIRE. PROPRIETOR'S NAME.	FRONT. FRONTAGE.	PROFON. DEPTH.	SUPERFICIE. AREA.
		PI. PG. FT. INC.	PI. PG. FT. INC.	PIEDS. FEET.
467	John Torrance.....	607.03	x 116.00	71048
468	Michel Patrice Guy.....	169.03	x 118.00	
				19971

Bloc formé par les rues Guy, St. Joseph, Lusignan et par le chemin de fer le Grand Tronc.

Block bounded by Guy, St. Joseph and Lusignan streets and by the Grand Trunk Railway.

469	John J. Day.....	165.00	} x	irreg	111377
470	Alphonsine Roy, veuve de (widow of) Norbert Dumas.....	171.09			
471	Pierre Robinson.....	109.00	} x	" "	12509
472	Eustache Prud'homme.....	114.00			
473	Rouër Roy.....	30.00	x	114.00	3430
474	Euclide Roy.....	30.00	x	114.08	
475	John Torrance.....	120.00	} x	115.00	13860
		24.00			
		44.00	} x	116.00	3944
		irreg			
					5568

Bloc formé par les rues Lusignan, St. Joseph, Versailles et par le chemin de fer le Grand-Tronc.

Block bounded by Lusignan, St. Joseph, Versailles streets and by the Grand-Trunk Railway.

476	John Torrance.....		irreg :		6597
477	Euclide Roy.....		" "		18850
478	John Torrance.....	15.00	x	94.00	1410
479	Eliza Desjardins, épouse de (wife of) Jean Adolphe Desjardins.....	15.00	x	94.00	1410
480	Adélaïde Mercier, veuve de (widow of) Jean Bte. Bélanger & Jean, Henriette, veuve de (widow of) Alfred Bourdon, Vivienne, épouse de (wife of) Toussaint Labelle, Agnès, Hermine, Joseph, Jean Baptiste & Philomène Bélanger.....				
481	Edward Charters.....	30.00	x	94.00	2820
482	Patrick Skelly.....	90.00	x	94.00	8460
483	Jean Bte. Laflamme.....	30.00	x	94.00	2820
484	Xavier Poitras.....	60.00	x	94.00	5640
		30.00	x	94.00	2820
485	David Edward.....	28.03	x	80.09	2265
				79.07	

Bloc formé par les rues Lusignan, St. Joseph, Versailles et par le chemin de fer le Grand-Tronc.

Block bounded by Lusignan, St. Joseph, Versailles streets and by the Grand Trunk Railway.

No.	NOM DU PROPRIÉTAIRE. PROPRIETOR'S NAME.	FRONT.		PROFON. DEPTH.	SUPERFICIE. AREA.
		FRONTAGE.			
		PL. PO. FT. INC.	PL. PO. FT. INC.		
486	Athanase Cusson.....	28.06 } 27.09 } x		irreg.	2222
487	Denis Perrault.....	27.09	x	78.05 } 77.03 }	2160
488	Joseph Desrochers.....	28.00	x	77.03 } 76.00 }	2145
489	Fabien Laforêt.....	79.06 } 80.00 }	x	94.09	7533
490	Robert Stevenson.....	42.09	x	80.00 } 80.03 }	3425
491	François Languedoc,	42.06	x	80.03 } 80.06 }	3416
492	François-Xavier Rastoul.....	42.06	x	80.06 } 80.09 }	3427
493	Alphouse Languedoc, fils.....	41.09	x	80.09 } 81.00 }	3377
494	Angélique Morissette, veuve de (widow of) Pierre Lefebvre & Pierre & Aurélie Lefebvre.....	73.00	x	81.00 } 81.09 }	5940
495	Frs. Xavier Rastoul.....	21.09	x	81.09 } 82.00 }	1781
496	Isidore Laehance.....	19.06	x	82.00 } 82.03 }	1601
497	John Barber.....	53.06		82.03 } 82.09 }	4414
498	John Edwards.....	40.03	x	82.09 } 83.06 }	3346
499	Jules Gloutney	44.00	x	83.06 } 83.09 }	3679
500	Joseph Barsalou.....	43.00	x	83.09 } 84.06 }	3617
501	Noël Demers.....	42.03	x	84.06 } 85.00 }	3581
502	Moïse Ritchot.....	42.09	x	85.00 } 85.06 }	3644

Bloc formé par les rues Versailles, St. Joseph, Aqueduc et par le chemin de fer le Grand-Tronc.

Block bounded by Versailles, St. Joseph, Aqueduct streets and by the Grand-Trunk Railway.

503	Francis Lawlor.....	31.06 } 6.03 } x		243.00	4099
504	Tnéophile Monette.....	35.06 } 41.00 } x		56.06	2149

Bloc formé par les rues Versailles, St. Joseph, Aqueduc et par le chemin de fer le Grand-Tronc.

Block bounded by Versailles, St. Joseph, Aqueduct streets and by the Grand Trunk Railway.

NO.	NOM DU PROPRIÉTAIRE. PROPRIETOR'S NAME.	FRONT. FRONTAGE.	PROFON. DEPTH.	SUPERFICIE. AREA.
		PL. PO. FT. INC.	PL. PO. FT. INC.	PIEDS FEET
2222				
2160	505 Jean Bte. Parent.....	29.03	x 43.00	1258
2145	506 Théophile Monette.....	31.06	x 46.00	1449
	507 Diédonné Archambeault.....	43.09	x 43.00	1881
7533	508 Joseph Mallette.....	irreg :		2821
	509 Mannel Monette.....	" "		765
	510 do do	25.06	x 72.00	1836
3425	511 do do	53.03	x 51.00	2716
	512 Edward McIntosh.....	40.00	x 72.00	2880
3416	513 Alexandre Duquette.....	54.03	x 45.00	2441
	514 Louis Casavant.....	31.00	x 70.09	2193
3427	515 James McEnroe.....	22.00	x 70.09	1567
3377	516 Lewis N Benjamin.....		x 71.09	
			x 74.03	
5940	517 Prospère Versailles.....	42.00	x 64.00	3432
	518 Maxime Gronlx.....	54.03	x	
1781	519 Jude Bouthillier.....	29.06	x 73.00	2153
	520 William Brennan	24.03	x 73.00	1770
1601	521 Théophile Cartier.....	42.00	x 74.03	3118
	522 Jean Baptiste Auger.....	30.09	x 74.03	2283
4414	523 Théophile Robert.....	63.03	x 69.03	4380
	524 Pierre Robillard.....	30.03	x 65.03	1974
	525 Narcisse Moreau.....	39.00	x 65.03	2544
3346	526 Joachim Dubrule.....	39.03	x 89.09	3523
	527 do do	irreg.		2855
3679	528 Charles S. Radier, jr.....	30.09	x 89.09	2760
3617	529 Diédonné Archambeault.....	irreg.		11458
	530 Marin Hurtubise	43.06	x 82.00	3567
3581	531 Gédéon Constantineau.....	irreg		9777
		43.00	x 90.00	3827
			x 88.00	
3644	532 François Roy.....	32.03	x 88.00	2814
	533 Augustin Desnoyers.....	85.03	x 86.06	
			x irreg	7948
	534 William Gratton.....	42.09	x 79.03	3457
	535 Louis Picard	irreg		
	536 Jean-Bte. Houlté.....	43.00	x 82.06	8316
	537 John A. Stewart.....	43.06	x 75.06	3246
	538 Amable Serrurier dit Lallemand.....	41.06	x 116.06	5068
	539 Magloire Leblanc.....	41.06	x 116.09	2833
4099	540 Honoré Riendeau.....	42.03	x 116.09	4933
	541 Joseph Savard.....	43.00	x 116.09	5020
2149	542 Peter Fagan.....	42.09	x 117.00	5002
		44.06	x 117.04	5217

Bloc formé par les Rues Rolland, Aqueduc, St. Joseph et de la Montagne.
Block bounded by Rolland, Aqueduct, St. Joseph and Mountain Streets.

No.	NOM DU PROPRIÉTAIRE. PROPRIETOR'S NAME.	FRONT.		PROFON. DEPTH.	SUPERFICIE. AREA.	
		FT. PO. FT. INC.			PIEDS. FEET.	
543	François-Xavier Rastoul.....	42.06	x	53.03		2263
544	Paschal Lemieux.....	22.00	x	42.06		937
545	François Prigent.....	40.03	x	75.03		3029
546	Michel Larose.....	20.03	x	59.03		1199
547	Jean Bte. Moncan.....	46.03	x	20.03		937
548	Amable Ménard.....	58.06	x	16.06		965
549	Marguerite Charbonneau, veuve de (widow of) Pierre Manuel & Rose Delina Manuel, veuve de (widow of) Calixte Giguère & Marguerite Manuel, épouse de (wife of) Jean Noël Thibaudeau.....	20.06	x	50.09		1040
550	Benjamin Desroches.....	23.03	x	82.00		1906
551	do do.....	38.03	x	82.00		3136
552	Joseph Bougie.....	19.06	x	61.06		1199
553	Michel Vallée.....	21.03	x	61.06		1306
554	Louis Monarque.....	30.00	x	61.06		1845
555	Léon Monarque.....	31.00	x	61.06		1906
556	Manuel Biron.....	22.03	x	69.07		1547
557	Alexis Daiguant.....	24.03	x	75.00		1819
558	Bernard Leclaire.....	43.09	x	76.00		3325
559	Flavie Hurtubise, veuve de (widow of) Théophile St. Denis.....	84.03	x	76.00		6403
560	Joseph Moreau, fils.....	18.00	x	76.00		1368
561	Joseph Moreau, père.....	27.03	x	76.00		2071
562	Magloire Charbonneau.....	irreg.				6885
563	Jean-Baptiste Charbonneau.....	"				2936
564	André Lapierre.....	"				13691
565	John Scott.....	"				8071
566	Andrew S. & Samuel H. Ewing.....	"				3783
567	Esther Martin dit Ladoneeur, veuve de (widow of) Etienne Deslauriers.....	"				8517
568	Léon Monarque.....	26.09	x	irreg.		1739
569	Adélaïde Valiquet.....	27.06	x	65.03		1794
570	Guillaume Rouillard.....	42.03	x	61.06		2598
571	Pierre Dazé.....	24.09	x	61.06		1522
572	Félix Gougeon.....	44.09	x	65.03		2920
573	Pierre Sarrazin.....	29.00	x	65.03		1892
574	André Vincent.....	25.03	x	61.06		1553
575	Gabriel Rolland.....	61.06	x	82.00		5043
576	do do.....	28.05	x	65.03		1843
577	Joseph Versailles.....	65.03	x	48.03		3148

Bloc formé par les Rues Aqueduc, Rolland et de la Montagne et par le chemin de fer le Grand Tronc.

Block bounded by Aqueduct, Rolland & Mountain Streets and by the Grand Trunk Railway

578	Joseph Cardinal, père.....	52.03	x	64.00		2064
579	Calixte Cardinal.....	23.00	x	64.00		1472

Montagne.
n Streets.

PROFON. DEPTH.	SUPERFICIE. AREA.
PL. PO. FT. INC.	PIEDS. FEET.
53.03	2263
42.06	937
75.03	3029
59.03	1199
20.03	937
16.06	965
50.09	1040
82.00	1906
82.00	3136
61.06	1199
61.06	1306
61.06	1845
61.06	1906
39.07	1547
75.00	1819
6.00	3325
6.00	6403
6.00	1368
6.00	2071
	6885
	2936
	13691
	8071
	3783
	8517
	1739
	1794
	2598
	1522
	2920
	1892
	1553
	5043
	1843
	3148

ar le chemin de
e Grand Trunk

00	2064
00	1472

Bloc formé par les Rues Aqueduc, Rolland et de la Montagne et par le chemin de fer le Grand Tronc.

Block bounded by Aqueduct, Rolland & Mountain Streets and by the Grand Trunk Railway.

No.	NOM DE PROPRIÉTAIRE PROPRIETOR'S NAME.	FRONT. FRONTAGE.	PROFON. DEPTH.	SUPERFICIE. AREA.
		PL. PO. FT. INC.	PL. PO. FT. INC.	PIEDS FEET
580	Emélie Lavigne.....	30.06	x 64.00	1952
581	Pierre Prévost.....	57.03	} x irreg.	4165
		72.06		
582	Laurent Cardinal.....	43.06	x 158.00	7112
			x 169.00	
			x 174.00	
583	François Payette.....	51.00	x 192.00	6783
			x 192.00	
584	Fis. Xavier Rastoul.....	75.03	x 210.00	15125
			x 82.09	
585	Amable Serrurier dit Lallemand.....	74.03	x 82.00	6116
			x 82.00	
586	Dieudonné Archambault.....	39.06	x 81.00	3219
			x 81.00	
587	Robert J. & Eliza Jane Hall.....	39.03	x 79.00	3140
588	John Torrance.....	79.06	x irreg.	
589	Edouard Leduc.....	34.06	} x 106.09	5097
		61.00		
590	Thomas McCready.....	121.03	} x 226.06	25382
		61.00		

Bloc formé par les Rues Aqueduc, St. Bonaventure, de la Montagne et par le chemin de fer le Grand Tronc.

Block bounded by Aqueduct, St. Bonaventure & Mountain Streets and by the Grand Trunk Railway.

591	John Torrance.....	337.09	x 115.06	38757
			x 114.00	

Bloc formé par les Rues St. Bonaventure, Aqueduc, de la Montagne et par une ruelle.

Block bounded by St. Bonaventure, Aqueduct, Mountain Streets and by a lane.

592	Le Maire, les Echevins et les Citoyens de la Cité de Montreal.....	337.06	x 196.03	66022
	The Mayor, Aldermen and Citizens of the City of Montreal.....			

Bloc formé par les Rues Aqueduc, St. Antoine de la Montagne et par une ruelle.

Block bounded by Aqueduct, St. Antoine, Mountain Streets and by a lane.

593	John Torrance.....	334.09	x 411.03	130760
			x 370.00	

Bloc formé par les rues de la Montagne, Dorchester, Drummond et St. Janvier.

Block bounded by Mountain, Dorchester, Drummond and St. Janvier streets.

No.	NOM DU PROPRIÉTAIRE. PROPRIETOR'S NAME.	FRONT.		PROFON. DEPTH.	SUPERFICIE AREA.
		PI. PO. FT. INC.	PI. PO. FT. INC.		
594	Quiqueran Philippe Arthur Villemoble } Saveuse de Beaujeu, Raoul Léotable Gui- chard-George-André, Marie-Elise-Beatri- ce-Isabeau, Ivonne - Laure - Athanaïs Louise & Blanche Marie-Anne-Arman- dine-Vandelmode Saveuse de Beaujeu..	88.06 } 89.09 }	x	irreg	15485
595	Adeline Dillon.....	82.03 }		"	14598
596	Quiqueran-Philippe-Arthur- Villemoble } Saveuse de Beaujeu, Raoul Léotable Gui- chard-George-André, Marie- Elise-Bea- trice Isabeau, Ivonne Laure Athanaïs Louise & Blanche Marie Anne Arman- dine Vandelmode Saveuse de Beaujeu..	242.00 } 172.00 } 171.00 }	x		11503
597	do do do			irreg.	6481
598	Alexander M. Foster.....			"	6339
599	Quiqueran-Philippe-Arthur- Villemoble } Saveuse de Beaujeu, Raoul Léotable Gui- chard-George-André, Marie Elise Bea- trice Isabeau, Ivonne Laure Athanaïs Louise & Blanche Marie-Anne Arman- dine Vandelmode Saveuse de Beaujeu..			"	6693
600	Matthew Lockhead.....			"	12699
601	Lydia Hoyle.....			"	3150
602	do do			"	2650
603	do do	25.00	x	106.00	2676
604	Robert Landen.....	25.03	x	106.00	2650
605	Wm. Stuart.....	25.00	x	106.00	2650
606	Lydia Hoyle.....	25.00	x	106.00	2650
607	do do	110.06	x	126.00 } 124.06 }	13840

Bloc formé par les rues Drummond, Dorchester, Stanley et St. Janvier.

Block bounded by Drummond, Dorchester, Stanley and St. Janvier streets.

608	L'Eglise Presbytérienne de l'Amérique... American Presbyterian Church.....	253.00	x	179.00 } 180.03 }	45444
609	Le Maire, les Echevins et les citoyens de } la Cité de Montréal..... The Mayor, Aldermen & Citizens of the } City of Montreal.....	16.00	x	149.09	2397
610	Lydia Hoyle.....			irreg	71579

Bloc formé par les rues Stanley, Dorchester, St. François de Salles et St Janvier.

Block bounded by Stanley, Dorchester, St François de Salles and St Janvier Sts

No.	NOM DU PROPRIÉTAIRE. PROPRIETOR'S NAME.	FRONT. FRONTAGE.	PROFON. DEPTH.	SUPERFICIE. AREA.
		PL. PO. FT. INC.	PL. PO. FT. INC.	PIEDS FEET
611	L'Eglise St. George. St. George's Church	181.08	} x irreg	58831
612	Eleanor Haight, veuve de (widow of) Robert H. Lay.....	182.05		
613	L'Eglise Méthodiste Wesleyenne. Wes- leyan Methodist Church.....	62.03 } x 122.00 } 121.03 } x	179.09	11189 21861

Bloc formé par les rues St. François de Salles, Dorchester, du Cimetière et St. Janvier.

Block bounded by St. François de Salles, Dorchester, Cemetery and St. Janvier streets.

614	La Fabrique de Montréal.....	261.00 } x 252.00 }	irreg.	136586
-----	------------------------------	------------------------	--------	--------

Bloc formé par les rues St. Janvier, du Cimetière, St. Antoine et St. François de Salles.

Block bounded by St. Janvier, Cemetery, St. Antoine and St. François de Salles Sts

615	La Fabrique de Montréal.....	irreg. & triang.		897
616	François Benoit.....	33.06 x	148.09	4983
617	André Lapiere.....	30.09 x	148.09	4574
618	David Perrault.....	25.06 x	130.06	3328
619	Adolphe Payette.....	23.06 x	130.06	3067
620	Edouard Barsalou.....	23.06 x	130.06	3067
621	François Benoit.....	22.00 x	128.09	2832
622	André Lapiere.....	22.00 x	128.09	2832
623	Margaret Kerr, veuve de (widow of) John Henry Evans.....	176.00 x	128.09	22660
624	do do	irreg.		8056
625	Henry Huddell.....	do		3646
626	James Stevenson.....	47.00 x	irreg.	5266
627	Fabien Renaud.....	46.06 x	"	4978
628	Bruno Ledoux.....	45.03 x	"	4816
629	Léandre Chaput.....	44.09 x	"	4929
630	Bruno Ledoux.....	"	"	4495
631	Stuart Evans.....	"	"	12402
632	Joseph Dufaux.....	41.06 x	"	5856
633	Bryan McShane.....	87.00 x	"	11720
634	Alfred Dubord.....	89.06 x	"	13746
635	La Fabrique de Montréal.....	"	"	4348

Bloc formé par les rues St. François de Salles, St. Antoine, Bisson et St. Janvier.

Block bounded by St. François de Salles, St. Antoine, Bisson and St. Janvier Sts.

636	James Russell	92.09 } 106.00 } x	127.00	125
-----	---------------------	-----------------------	--------	-----

Bloc formé par les Rues St. François de Salles, St. Antoine, Bisson et St. Janvier.

Block bounded by St. François de Salles, St. Antoine, Bisson and St. Janvier Sts.

No.	NOM DU PROPRIÉTAIRE. PROPRIETOR'S NAME.	FRONT.		PROFON.		SUPERFICIE.	
		FRONTAGE.	DEPTH.	AREA.			
		PL. PO. FT. INC.	PL. PO. FT. INC.	PIEDS FEET			
637	Bryan McShane.....	101.00	x	67.00	6767		
638	Francis McMann.....	20.00	x	101.00	2020		
639	Théodore Bronillet.....	20.00	x	101.00	2020		
640	James Wall.....	20.00	x	101.00	2020		
641	Silas S. Tabb & William R. Tabb.....			irreg.	5872		
642	Joseph Dyer.....			irreg.	6699		
643	Robert Standish.....	53.09	x	126.03 } 120.00 }	6618		
644	St. George's Home			120.00 }			
645	La Communauté des Sœurs de la Charité de l'Hopital-Général de Montréal, communément dites Sœurs Grises et l'Asile de Montréal, pour les femmes âgées et infirmes, (La Providence).....	74.09	x	110.00 }	8596		
				irreg.	83904		
646	Charles E. Belle.....	35.06	x	128.00	4544		
647	Miles Williams.....	72.00	x	irreg 77.00 }	5776		
648	Octave Mailloux.....			76.00 }	5508		
649	Charles S. Rodier, jr.	72.00	x	irreg	16427		

Bloc formé par les Rues Bisson, St. Janvier, de la Montagne et St. Antoine.

Block bounded by Bisson, St. Janvier, Mountain and St. Antoine Streets.

650	Rebecca Hoyle, veuve de (widow of) Robert Adams.....	80.00	x	162.00 } 165.00 }	13080		
651	François Payette.....	51.06 } 53.03 }	x	80.00	4190		
652	Joseph Banden.....	140.00 }	x	80.00	10900		
653	Louis L'hussier.....	132.06 }					
654	Adolphe Onimet.....	55.00	x	127.03	6999		
655	Marie Marine Hervieux, épouse de (wife of) Antoine Ditzigler.....	25.00	x	127.03	3181		
656	Hoyes L. Snowdon (*).....			irreg	34494		
657	James Baylis.....			"	16713		
658	Hoyes L. Snowdon (*).....	52.00 } 53.09 }	x	"	43851		
				"	9030		

(*) En a l'usufruit jusqu'à la mort de la dernière des trois personnes suivantes : Harriett Trimm, épouse de Isaac Taylor, Charlotte Trimm, épouse de Thomas Tinsley, Mary Ann Trimm, épouse de Thomas Brooks, aux enfants desquelles cet immeuble appartiendra ensuite.
(*) Has the enjoyment of it until the death of the three following persons, viz: Harriett Trimm, wife of Isaac Taylor, Charlotte Trimm, wife of Thomas Tinsley, Mary Ann Trimm wife of Thomas Brooks, after which, the property will devolve to their children.

son et St. Janvier.

Bloc formé par les Rues Bisson, St. Janvier, de la Montague et St. Antoine.

St. Janvier Sts.

Block bounded by Bisson, St. Janvier, Mountain and St. Antoine Streets.

NO. SUPERFICIE.

No.	NOM DU PROPRIÉTAIRE. PROPRIETOR'S NAME.	FRONT.	PROFON.	SUPERFICIE.
		FRONTAGE.	DEPTH.	AREA.
		PL. PO. FT. INC.	PL. PO. FT. INC.	PIEDS. FEET.
		32.03)		
659	Narcisse Valois.....	36.03) x	"	1593
660	John Gordon McKenzie.....	84.00 x	"	16323
661	John Auld.....	56.00 x	"	10693
662	Alexander Kæster.....	62.03 x	106.09	6645
663	do do.....	35.03 x	85.03	3005
664	George Alexander & William Kæster....	28.09 x	85.03	2451
		60.06)		
665	James Brennan.....	63.09) x	191.09	11912
665 A	Anathalie Blache, veuve de (widow of) Francis Dolan.....	44.00 x	65.09	2893
666	Léon St. Germain & Jean Blache.....		irreg :	5337

DEPTH. AREA.

PL. PO. FEET. INC. PIEDS. FEET.
37.00 }
41.00 }
41.00 }
41.00 }
6.03 }
0.00 }
0.00 }
0.00 }

83904

Bloc formé par les rues St. Antoine, de la Montague, St. Bonaventure et St. Félix.

Block bounded by St. Antoine, Mountain, St. Bonaventure and St. Félix streets.

8.00 }
reg }
7.00 }
5.00 }

Autome.

streets.

00 }
00 }
00 }
00 }
03 }
03 }
31494 }
16713 }
43851 }
9030 }

667	Claude Melancon.....			
668	Thomas Webb.....		irreg :	8992
			"	12364
669	John Peacock Ashton.....	46.03 } 51.09 } x	66.06	3258
670	George McDonald.....	98.06 } 93.00 } x	130.00	12447
671	Montreal Infant Association.....	36.09 } x	129.06	4662
672	Michel Patrice Guy.....	36.00 } x	irreg.	6847
673	Peter Donnelly.....	"		1900
674	Wm. Dowling.....	"		5148
675	Thomas McCready.....	"		7148
676	Médard Lévesque.....	"		4494
677	Phanton Bowe.....	"		5022
678	Jean Décary.....	"		3360
679	William Dolan.....	"		3465
680	Aurélié Lebert, veuve de (widow of) Gabriel Hurtubise & Joseph, Olivier, Antoine, Alima, Angèle & Joséphine Hurtubise.....	41.00 x	irreg.	3076
681	Julie Provencher, veuve de (widow of) Alexis Lamouche & Philomène Lamou- che, épouse de (wife of) Alfred Gon- let, Eloïse, épouse (wife of) Edouard Ale- xis Montmarquet, Malvina, épouse de (wife of) Pierre Ménard, & Alexis, Méliua, Norbert & Napoléon Lamouche.....	39.09 x	"	3318
682	Charles Forté.....	42.03 x	"	3472
683	Pierre Dansereau.....	40.00 x	"	2851
684	Denis Dufort.....	83.00 x	"	5792
685	Albert Blache.....		"	5248
686	Jean Décary.....		"	3550

Harriett Trimm,
n Trimm, épouse
Harriett Trimm,
wife of Thomas

Bloc formé par les Rues St. Antoine, St. Félix, St. Bonaventure et Des Rivières.

Block bounded by St. Antoine, St. Félix, St. Bonaventure and Des Rivières Streets

No.	NOM DU PROPRIÉTAIRE. PROPRIETOR'S NAME.	FRONT.		PROFON.	SUPERFICIE.
		FRONTAGE.		DEPTH.	AREA.
		PL. FO. FT. INC.		PL. FO. FT. INC.	PIEDS. FEET.
687	Marie Blache, veuve de (widow of) John J. Williams.....			irreg	2703
688	Etienne A. DuBois.....			"	4036
689	Louis de Lorimier.....	42.03	x	"	5597
690	Monique Bisson.....	34.06	x	"	7602
691	Adelaide St. Denis, veuve de (widow of) Joseph Prud'homme.....	22.06	x	"	5111
692	Monique Bisson.....	33.03	x	"	4950
693	Pierre Nicolas Mailloux.....	27.00	x	"	3187
694	Monique Bisson.....			"	46995
695	Charles Lussier.....	58.06	} x	37.03	2053
696	Terence Mooney.....	51.09			
697	François Riel.....	64.06	x	36.03	2338
698	Euphrasine Rivet, veuve de (widow of) Victor Lebert & Hector, Joseph, Ovide, Charles, Edmond & Jeanne Lebert.....	60.06	x	36.03	2193
699	Jean Décarv.....	59.09	} x	36.03	2143
700	Lewis Kingsley.....	58.06			
701	Jean Bte. Lapierre.....	62.00	x	irreg	8312
		40.06	x	122.00	4941
		21.03	x	87.06	1859
		84.03	} x	123.03	10244
702	Charles Forté.....	82.00			
703	Pierre Nicholas Mailloux.....			irreg	11442
704	do do do.....			"	3489
705	Mathilde Blache, épouse de (widow of) Elie Latour & Henriette Blache.....			"	
706	James Kay.....	41.09	x	"	7948
707	Agnès Ogilvie, veuve de (widow of) George Anderson.....	71.09	x	"	13988
708	Mathilda Caroline Snowdon, épouse de (wife of) John Lewis.....	38.06	x	"	6964
				"	5280
709	William Comtolly.....	40.03	} x	47.00	1962
		43.03			
710	James Sharky.....	36.06	} x	47.00	1657
		34.00			
		29.00			
711	John O'Keefe.....	30.03	x	irreg.	2269
712	David Leduc.....			"	4355
713	Robert McMurdy.....			"	1998
714	Marie-Rosalie-Louise-Albina Douegani, épouse de (wife of) Charles Selby (*).....			"	21026
715	Charles Gareau.....	33.00	x	48.00	1584

(*) Moitié à elle et moitié à ses enfants dont elle a la jouissance sa vie durant.

(*) One half to herself and the other to her children of which she has the usufruct during her life time.

et Des Rivières.

Bloc formé par les rues St. Antoine, Des Rivières, St. Bonaventure et du Cimetière.

Block bounded by St. Antoine, Des Rivières, St. Bonaventure and Cemetery Sts.

NO. OF STREETS BOUNDING THE AREA.	SUPERFICIE. AREA.	NOM DU PROPRIÉTAIRE. PROPRIETOR'S NAME.	FRONT. PROFON.		SUPERFICIE. AREA.
			FRONTAGE. DEPTH.	AREA.	
PL. NO. FT. INC.	PIEDS. FEET.		PL. NO. FT. INC.	PL. NO. FT. INC.	PIEDS. FEET.
		716 Marie-Rosalie-Louise-Albina Donegani, } épouse de (wife of) Charles Selby (*)..... }			16648
		717 Martin Mansfield..... }	irreg		4410
	2703	718 Mission School..... }	63.00 x	70.00	
	4036	719 Elmiere Deslauriers, veuve de (widow of) } Raphaël Dufort..... }	66.00 } 61.00 } x	150.00	9525
	5597		58.00 } x	irreg.	10698
	7602		45.02 } 48.09 } x	"	9295
	5111	720 James Court..... }			
	4950	721 Esther Martin dit Ladouceur, veuve de } (widow of) Etienne Deslauriers..... }		"	10839
	3187	722 David Lewis..... }		"	8272
	46995	723 William L. Haldimand..... }		"	15136
37.03	2053	724 Esther Martin dit Ladouceur, veuve de } (widow of) Etienne Deslauriers..... }	87.06 x	"	7050
36.03	2338	725 La Communauté des Sœurs de la Charité } de l'Hôpital-Général de Montréal, com- } muniément dites Sœurs Grises..... }	69.00 x	"	5616
36.03	2193	726 Narcisse Valois..... }		"	
	2143	727 Charlotte Guy, épouse de (wife of) Oli- } vier Berthelet..... }	64.06 x	"	19723
irreg	8312	728 La Communauté des Sœurs de la Charité } de l'Hôpital Général de Montréal, com- } muniément dites Sœurs Grises..... }	62.09 x	"	6900
22.00	4941	729 Le Séminaire de Montréal (The Montreal } Seminary)..... }	69.00 x	"	37383
37.06	1859		118.03 x	165.09	19556

Bloc formé par les Rues St. Bonaventure, du Cimetière, St. Joseph et par une Ruelle.

Block bounded by St. Bonaventure, Cemetery, St. Joseph Streets and by a lane

	6964	730 James E. Mullins.....	133.09 x	70.09	9463
	5280	731 Michael Kavanagh.....	130.03 x	75.00	9769
7.00	1962	732 Terence Moore.....	98.09 x	75.00	7406
7.00	1657	733 Augustin Laloude & Moïse Valade.....		irreg.	3729

Bloc formé par les Rues St. Bonaventure, de la Montagne, Albert et par une ruelle.

Block bounded by St. Bonaventure, Mountain, Albert Streets and by a lane.

	21026	734 La Compagnie du Grand Tronc. (The } Grand Trunk Railway Company)..... }	irreg		354014
3.00	1584	735 Lewis T. Drummond.....	209.00 x	107.00 } 114.06 }	23042

(*) Moitié à elle et moitié à ses enfants dont elle a la jouissance sa vie durant.

(*) One-half to herself and the other to her children of which she has the usufruct during her life time.

Bloc formé par les Rues Albert, de la Montagne, St. Joseph et St. Félix.

Block bounded by Albert, Mountain, St. Joseph and St. Felix Streets.

No.	NOM DU PROPRIÉTAIRE. PROPRIETOR'S NAME.	FRONT.		PROFON. DEPTH.	SUPERFICIE. AREA.
		FRONTAGE.	DEPTH.		
		PL. FO. FT. INC.	PL. FO. FT. INC.		FEET.
736	Thomas McCready.....	66.09	x	irreg	6310
737	John Brady.....			"	2563
738	Charles Crossan.....			"	2207
739	Anthime & Jérémie Mallette.....			"	13822
740	Joseph Bruyère.....			"	6495
741	Hospice Labelle.....	89.09	x	65.09 } 64.00 }	5823
742	Paul Fournier.....	34.03			
743	Le Séminaire de Montréal (The Montreal Seminary).....	36.09 } 67.03 }	x	64.06	2290
744	Joseph Miranda.....	65.00 } 36.00 }	x	irreg 64.03	4249 2313
745	Joseph Laurion dit Lafontaine.....	64.09			
746	Charles S. Rodier, Jr.....	63.09	x	64.03	4128
747	Henriette Guernon, épouse de (wife of) Daniel McNamara & Caroline Casimir Lefebvre & Mary Jane Price, épouse de (wife of) Louis Joseph Pierre Desrosiers. }	49.03 } 50.00 }	x	irreg	3743
748	Eliza Jane Cochrane, veuve de (widow of) Thomas Bryson.....			irreg	2873
749	Samuel Biron.....	25.03	x	72.00	1818
750	Jean Bte. Biron.....	26.00	x	72.00	1872
751	Venance Ladurantaye.....	irreg :			8832
752	Louis Papin Barolet.....	46.09	x	50.09 108.07 }	2373 5464
753	Toussaint Marcil.....	50.00	x	110.00 }	

Bloc formé par les rues Albert, St. Félix, St. Joseph et par la ruelle Bruchesi.

Block bounded by Albert, St. Felix, St. Joseph streets and by Bruchesi lane.

754	Toussaint Marcil	49.03	x	irreg :	4866
755	Louis Monette.....	47.09	x	"	4568
756	Alfred Sénécal.....	51.00	x	"	4658
757	François-Xavier Rastoul.....	49.00	x	"	6416
758	Louis Papin Barolet.....	27.00 } 20.06 }	x	"	3075
759	John Torrance.....	33.06	x	129.00 } 128.00 }	3010
760	Alexis Renaud.....	94.06			
761	Bernard Leclair.....	94.00 } 41.09 }	x	irreg : 118.00	11946 4926
762	Samuel Hubbard May	60.00			
763	Joseph Versailles	40.00	x	124.00	6200
		irreg :			37309

St. Félix.

Streets.

PROFON. SUPERFICIE.
DEPTH. AREA.

PL. NO. FT. INC.	PIEDS. FEET
irreg	6310
"	2563
"	2207
"	13822
"	6495
65.09 }	5823
64.00 }	
64.06	2290
irreg	4249
64.03	2313
64.03	4128
51.03	4356

irreg	3743
irreg	2873
72.00	1818
72.00	1872
8832	
50.09 }	2373
08.07 }	
10.00 }	5464

elle Bruchesi.

ruchesi lane.

reg:	4866
"	4568
"	4658
"	6416
"	3075
9.00 }	
8.00 }	3010
reg:	11946
3.00	4926
.00	6200

3730 9

Bloc formé par les Rues Albert, St. Félix, St. Joseph et par la Ruelle Bruchesi.

Block bounded by Albert, St. Felix, St. Joseph Streets and by Bruchesi Lane.

No.	NOM DU PROPRIÉTAIRE. PROPRIETOR'S NAME.	FRONT. FRONTAGE.	PROFON. DEPTH.	SUPERFICIE. AREA.
		PL. NO. FT. INC.	PL. NO. FT. INC.	PIEDS FEET
764	Julie Proveucher, veuve de (widow of) Alexis Lamouche & Philomène Lamou- che, épouse de (wife of) Alfred Goulet, Eloïse, épouse de (wife of) Edouard Ale- xis Montmarquet, Malvina, épouse de (wife of) Pierre Ménard & Alexis, Mélina, Norbert & Napoléon Lamouche.....	96.06	x 44.06	4294
765	Paul Bruchesi	irreg:		4383

Bloc formé par les rues Albert, St. Joseph, la ruelle Bruchesi et le Carré Cha-
boillez.Block bounded by Albert & St. Joseph streets, Bruchesi lane & by Chaboillez
Square.

766	Paul Bruchesi.....	36.03	irreg	2860
767	Paul Arthur Rodier.....	43.03	"	4455
768	Antoine Lusignan.....	63.09	x 35.00	2231
769	Louis Daudelin.....	18.03	x 24.00	438
770	Léon Lamoureux.....	18.03	x 24.00	438
771	Louis Daudelin & Léon Lamoureux.....	39.00	x irreg.	1757
772	Angélique Duquette, veuve de (widow of) Jean Baptiste Bélanger & Jean Bap- tiste, Angélique, épouse de (wife of) Ed- mond Papiucan, Adeline, épouse de (wi- fe of) Amédée Audet dit Lapointe & Rose- Delima Bélanger, épouse de (wife of) An- toine Bénéard.....	20.03	x 34.00	688
773	Joseph Versailles.....	irreg.		1728
774	William Morgan *	"		15151
775	William Masterman	"		10842
776	William Wilson.....	30.06	x irreg	2718
777	Joseph Versailles.....	31.03	x "	2669
778	Rose Delima Mannel, veuve de (widow of) Charles Clovis Giguère & André Bal- thazar & Marie-Louise Giguère.....	33.00	x 89.09 } 92.00 }	2986
779	Benjamin Parent.....	irreg		16555
780	Aurélien Canchon.....	"		7105
781	Benjamin Lamb.....	"		7790
782	Walter Benny.....	"		7020
783	François-Xavier Rastoul.....	"		7830
784	Abraham Rastoul.....	"		6468
785	Charles S. Rodier, jr.....	"		9337
786	Samuel Biron.....	"		6221

() Paul Arthur Rodier a un droit de passage sur ce lot. (Paul Arthur Rodier has a right of way
on this lot)

Bloc formé par les Rues du Cimetière, St. Bonaventure, Chaboillez et le Carré Chaboillez.

Block bounded by Cemetery, St. Bonaventure & Chaboillez Streets and by Chaboillez Square.

No.	NOM DU PROPRIÉTAIRE. PROPRIETOR'S NAME.	FRONT.		PROFON. DEPTH.	SUPERFICIE. AREA.
		FRONTAGE. PL. PO. FT. INC.	FRONTAGE. PL. PO. FT. INC.		
787	Michaël Kavanaugh.....				
788	James McCann.....				7486
789	Patrick McEwen.....	40.06	x	79.00	3199
790	Olivier Berthelet.....	78.00	x	79.00	6162
791	François Maranda.....			irreg.	5542
792	Terence Moore.....	57.06	x	"	4277
793	Dominique Rosaire.....			"	5807
				"	10348
794	François Dolan			86.10 }	
		48.03	x	88.06 }	4230
795	Anthony O'Donnell.....			88.06 }	
796	Jean Bte. Monarque.....	38.00	x	89.06 }	3382
797	Louise Brien dit Desrochers, veuve de (widow of) Pierre Monarque.....	45.06	x	91.00 }	4140
798	Séraphin St. Onge.....	43.09	x	91.00	3981
799	Sarah Campbell, veuve de (widow of) Peter Welsh.....	44.03	x	91.00	4027
800	Patrick Spellassy.....	44.06	x	91.00	4049
801	Adèle, <i>Alias</i> Véronique Legault dit Des- lauriers, épouse de (wife of) Joseph Emond	44.03	x	91.00	4027
802	Louis Gareau.....	20.00	x	46.00	920
803	Adèle, <i>Alias</i> Véronique Legault dit Des- lauriers, épouse de (wife of) Joseph Emond	irreg.			4429
				67.00 }	
804	Julie Legault dit Deslauriers, épouse de (wife of) John George McConical....	23.03	x	67.09 }	1567
				67.09 }	
		23.03	x	68.06 }	1584

Bloc formé par les Rues Chaboillez, St. Bonaventure, de l'Inspecteur et St. Joseph.

Block bounded by Chaboillez, St. Bonaventure, Inspector and St. Joseph Streets.

805	Joseph Carillon.....	46.09	} x	97.09	4606
806	Le Maire, les Echevins et les Citoyens de la Cité de Montréal. (the Mayor, Aldermen and Citizens of the City of Montreal.	47.06			
		44.06	x	97.09	4350
807	James E. Mullins.....			92.00 }	
808	Donald John McKercher et les enfants de (and the children of) Charles McKercher.	77.06	x	94.06 }	7227
				94.06 }	
809	Sophie Darche, veuve de (widow of) Jean Bte. Soulière & Jean Bte. Charles, Oné- sime, Alphonse, Alfred, Edmond, Oscar, Sophie & Philomène Soulière, épouse de (wife of) Xavier Goulet.....	83.06	x	95.07 }	4133
				95.07 }	
		44.00	x	96.09 }	4231
810	Patrick Moynaugh.....				
		44.03	x	94.00	4159
811	Julien Leblanc.....			94.00 }	
		44.03	x	93.06 }	4148

Bloc formé par les Rues Chaboillez, St. Bonaventure, de l'Inspecteur et St. Joseph
 Block bounded by Chaboillez, St. Bonaventure, Inspector and St. Joseph Streets.

Chaboillez et le Carré
 and by Chaboil-
 PROFON. SUPERFICIE.
 DEPTH. AREA.
 FT. PO. FEET.
 FT. INC. FEET.
 79.00 3199
 79.00 6162
 " 5542
 " 4277
 " 5807
 " 10348
 36.10 }
 38.06 } 4230
 38.06 }
 39.06 } 3382
 1.00 } 4140
 4.00 3981
 1.00 4027
 4.00 4049
 1.00 4027
 1.00 920
 4429
 1.00 }
 1.09 } 1567
 1.09 }
 1.06 } 1584
 ar et St. Joseph.
 Joseph Streets.
 09 4606
 09 4350
 00 }
 06 } 7227
 06 }
 07 } 4133
 07 }
 07 }
 09 } 4231
 0 } 4159
 0 }
 3 } 4148

No.	NOM DU PROPRIÉTAIRE. PROPRIETOR'S NAME.	FRONT. FRONTAGE.	PROFON. DEPTH.	SUPERFICIE. AREA.
		PL. PO. FT. INC.	PL. PO. FT. INC.	PIEDS FEET
812	Robert Baylie.....			
813	Catherine Doehrie, veuve de (widow of) Edward Featherstone. (*).....	17.03	x 96.09	1669
814	Joseph Chalut.....	22.03	x 96.09	2153
815	John H. Turner.....	48.00	x 89.03	4284
816	George Dougall.....	48.00	x 89.03	4284
817	Joseph Versailles.....	35.09	x 89.03	3209
818	Léandre Chaput.....	52.09	x 56.03	2967
819	John Ryan.....	33.00	x 52.09	1741
820	Michael Kavanagh.....	43.00	x irreg	4125
821	Gabriel Décary ..	44.09	x "	4247
822	Henry Hedge.....	44.00	x 96.06	4246
823	Michael Moses.....	44.00	x irreg	4103
824	Nancy Chisholm, veuve de (widow of) John Grant & John Grant	43.09	x 90.00	3937
825	Joseph Huot.....	22.03	x 90.00	2002
826	Charles Charland.....	22.00	x 90.00	1980
827	Nicholas Métayer dit St.Onge.....	22.00	x 96.00	2112
		21.03	x 96.00	2040
828	do do do ..	46.06 } 48.00 } 46.06 }	x 99.03	4690
829	Maurice Gougeon.....	48.00 }	x 99.03	4690

Bloc formé par les Rues de l'Inspecteur, St. Joseph, St. Bonaventure et par la
 ruelle St. David.

Block bounded by Inspector, St. Joseph, St. Bonaventure Streets and by St. Da-
 vid lane.

830	Rachel Leroy, veuve de (widow of) Geor- ge Christian Beck.....			5051
831	Charles S. Rodier, Jr.....	irreg		9961
832	Rachel Leroy, veuve de (widow of) George Christian Beck.....	36.08	x 44.04	1617
833	William Nevin.....	irreg		5353
834	Thomas Nye.....	44.03	x 98.00 } 100.00 }	4380
835	Benjamin Hicks.....			95.00 }
836	Edward Scullion.....	43.09	x 94.03 }	4072
837	Etienne A. Dubois.....	42.06	x 98.00 }	4165
838	James Fogarty.....	27.00	x irreg	2441
839	Léon Globensky.....	19.06	x "	1886
840	Etienne Collard.....	26.03	x 79.06	2087
841	François Tavernier.....	21.09	x 87.02	1896
842	Fabien Dubé.....	49.09	x 89.08	4461
		irreg		11148

(*) Substitué à John Featherstone. (Substitution in favor of John Featherstone.)

Bloc formé par les Rues de l'Inspecteur. St. Joseph, St. Bonaventure et par la Ruelle St. David.

Block bounded by Inspector, St. Joseph, St. Bonaventure Streets and by St. David lane.

No.	NOM DU PROPRIÉTAIRE. PROPRIETOR'S NAME.	FRONT.		PROFON. DEPTH.	STPERFICIE. AREA.
		FRONTAGE.			
		PI. PO. FT. INC.	PI. PO. FT. INC.		
843	Marie-Joséphine Marchelaüs & Marie-Rose, Marie-Henriette, Marie Malvina, Marie-Louise, Marie-Adeline Marchelaüs } François Pominville.....			irreg	10856
844					
845	Henry Deverell.....	44.09 } 46.00 } x		102.00	4628
846	Do do	31.09 } 30.09 } x			
847	Xavier Létang.....	44.03 } 46.00 } x		65.09	2967
848	Benjamin Hicks.....	31.09 } 32.06 } x			
849	Aguès Watson, veuve de (widow of) } Henry Galt & Jessie, William & Andrew Galt *	31.09 x		irreg	3799
850	George Wallace.....	67.09 x	21.00		
851	Andrew Kirkpatrick.....	47.00 x	irreg		3993
852	Jean T. Letourneux.....	41.03 x	87.00		3589
853	Patrick McGoldrick.....	41.03 x	59.09		2465
854	Edward E. Gilbert.....	27.03 x	41.03		1134
855	Patrick McGoldrick.....	20.03 x	60.09		1230
856	François Bazinet.....	38.03 x	80.00		3060
857	John Hamall.....	38.09 x	75.03		2916
858	Gabriel St. Onge.....	19.03 x	74.06		1434
859	Eléonore Courtemanche, veuve de (widow of) Toussaint Beautrouc dit Major, Toussaint, Marie, Eléonore & Malvina Beautrouc dit Major	38.03 x	74.06		2850
860	Joseph Versailles.....	50.06 x	75.00 } 80.00 }		3914
861	Aurélié Normand, épouse de (wife of) Théodore Saucier.....			irreg	

Bloc formé par les rues St. Joseph, St. Bonaventure et par les ruelles St. David et Roy.

Block bounded by St. Joseph and St. Bonaventure streets and by St. David and Roy Lanes.

862	Charles Gareau.....		irreg		4564
863	Hugh Tierney.....		"		4155
864	Francis Irwin.....	35.06 x	46.00		1633

(*) Ici chacun et Agnès Watson a la jouissance du tout, sa vie durant.

(*) Ici each and Agnès Watson has the enjoyment of the whole during her life time.

Bloc formé par les Rues St. Joseph, St. Bonaventure et par les Ruelles St. David et Roy.

Block bounded by St. Joseph and St. Bonaventure Streets and by St. David and Roy Lanes

PROFON. DEPTH. PL. PO. FT. INC.	SUPERFICIE. AREA. PIEDS. FEET.	No.	NOM DU PROPRIÉTAIRE. PROPRIETOR'S NAME.	FRONT. FRONTAGE. PL. PO. FT. INC.	PROFON. DEPTH. PL. PO. FT. INC.	SUPERFICIE. AREA. PIEDS FEET
irreg	10856	865	Quiqueran-Philippe-Arthur-Vilmomble } Saveuse de Beanjeu, Raoul Léotable-Gui- chard-George-André, Marie Elise-Beatri- ce-Isabeau, Yvonne-Lanre-Athanaïs-Louis- & Blanche-Marie-Anne-Armandine } Vandelmode Saveuse de Beanjeu.....	59.03	x 46.00	2725
"	5742	866	Patrick Malone.....	60.06	x 46.00	2783
102.00	4628	867	Louis Chabot.....	48.00	x 60.06	2904
87.03	2727	868	Thomas Philippe Baron.....	117.03	x irreg	10218
65.09	2967	869	Guillaume Pallascio.....		"	37691
78.03	2514	870	James McShane.....		"	3516
irreg	3799	871	Desanges Cédilot, veuve de (widow of) } Jean Bte. Rodier, Charles Séraphin, Charles, Paul Arthur Rodier & Emma } Racette, fille de (daughter of) Desanges } Rodier.....		"	5461
21.00	1465	872	Charles Séraphin Rodier, jr.....	95.09	x "	8844
irreg	3993	873	Jean Bte. Houlé.....		"	6474
87.00	3589	874	Charles Séraphin Rodier, jr.....		"	5989
59.09	2465	875	Léon Robert.....		"	6180
41.03	1134	876	Benjamin Décarv.....	43.00	"	3824
60.09	1230	877	Noël Jubinville.....	42.09	"	3879
80.00	3060	878	George Frothingham.....		"	2818
75.03	2916	879	Zoé Seers, veuve de (widow of) Théophi- } le Denault dit Jérémie & Rose Delima, épouse de (wife of) François Ménard, De- } mise, Caroline, Alphonsine, épouse de } (wife of) Alexis Charbonneau & Mar- } cienne Denault dit Jérémie.....		"	1789
74.06	1434	880	Catherine & William Hill.....	26.03	x 37.00	971
71.06	2850	881	Patrick J. Dnrack.....	20.09	x irreg	1231
75.00 } 80.00 }	3914	882	Thomas John McValley.....	31.09	x "	1764
	7046	883	Elisabeth Dann, veuve de (widow of) } Thomas Peel..... de là (from thence)	54.09	x 37.00	
		884	Robert Ewing.....	83.00	x 46.00	5834
		885	Eugène Posé.....	46.09	x 83.08	3911
				46.09	x 90.00	4207
		886	Joseph Evariste Odillon Labadie.....	39.09	}	
	4564	887	James Langly.....	46.00	x irreg	3859
	4155	888	Jean Bte. Larue.....	23.03	x "	2171
6.00	1633	889	James McShane.....	17.06	x "	1793
		890	Michael McShane.....	17.00	x "	1564
				23.00	x "	2350

life time.

Bloc formé par les Rues St. Joseph, St. Bonaventure et par les Ruelles St. Michel et Roy.

Block bounded by St. Joseph, St. Bonaventure Streets and by St. Michael and Roy Lanes.

No.	NOM DU PROPRIÉTAIRE. PROPRIETOR'S NAME.	FRONT. FRONTAGE. PL. PO. FT. INC.	PROFON. DEPTH. PL. PO. FT. INC.	SUPERFICIE. AREA. PIEDS. FEET.
891	Lucie Dubuc, veuve de (widow of) Olivier Fréchette & Edmond, Cécile, épouse de (wife of) Théophile Turgeon, Virginie, Sara & Zaïde Fréchette. (*).....	38.00	x irreg	3419
892	Matthew Campbell.....	42.06	irreg	7395
893	Luce Roy, veuve de (widow of) Hubert Goulet, Malvina, épouse de (wife of) Denis Desmarais & Marie Louise, Joséphine & Angéline Goulet.....	33.00	x "	2220
894	Jane Laurie, veuve de (widow of) William Boon & Wm. Henry & George Albert Boon.....	46.09	x "	3144
895	Cyrille Leblanc.....	31.06	x "	2378
896	Léandre Chaput.....	60.06	x "	7699
897	Walter Benny.....		"	31011
898	James McGuire.....	85.06	x "	11303
899	William B. Bond.....	53.03	x "	6557
900	Charles Wilson.....	85.00	x "	11571
901	John & Thomas Caverhill.....	90.03	x "	11666
902	St. George's Church.....		"	15567

Bloc formé par les rues St. Joseph, St. Bonaventure et McGill et la Ruelle St. Michel.

Block bounded by St. Joseph street, St. Michael lane and by St. Bonaventure and McGill streets.

903	Jean Bte. Honlé & Elizabeth Mary Ferrer, épouse de (wife of) Samuel James Bennett & Mary Catherine McDonnell **.	79.00	x irreg	9191
904	Amable Hardy, veuve de (widow of) Pierre Malo & Odile Malo, épouse de (wife of) Joseph de Montigny.....	54.02	x "	1983
905	William T. Leach.....	37.06	x "	2982
906	William H. Hingston.....		"	3130
907	Association de la Bibliothèque de Commerce de Montréal Mercantile Library association of Montreal.....		"	6088
908	Séraphin Cloutier.....	47.09	x "	5799

(*) Moitié à Lucie Dubuc et moitié à ses enfants. Substitution des 4 derniers cinquièmes de la deuxième moitié en faveur des enfants des quatre derniers. Lucie Dubuc, veuve de Olivier Fréchette a la jouissance du tout sa vie durant.

(*) One half to Lucie Dubuc and the other to her children. Substitution of the 4 last 1/5 of the second half in favor of the children of the 4 last. Lucie Dubuc has the enjoyment of the whole during her life time.

(**) Séraphin Cloutier a un droit de passage sur ce lot.

(**) Séraphin Cloutier has a right of way on this lot.

Bloc
Bloc
909
910
911
912
913
Bloc f
Block
914
915
916
917
918
919
920
921
922
923
924
925
926
927
928
929
930
931
932
933
934
935
936
937
938
939
940
941
942
943
944
945
946
947
948
949
950
951
952
953
954
955
956
957
958
959
960
961
962
963
964
965
966
967
968
969
970
971
972
973
974
975
976
977
978
979
980
981
982
983
984
985
986
987
988
989
990
991
992
993
994
995
996
997
998
999
1000

les Ruelles St. Michel
St. Michael and Roy

Bloc formé par les Rues St. Joseph, St. Bonaventure et McGill et la Ruelle St. Michel.

Block bounded by St. Joseph Street, St. Michael Lane and by St. Bonaventure and McGill Streets.

PROFON. DEPTH. PL. PO. FT. INC.	SUPERFICIE AREA. PIEDS. FEET.	No.	NOM DU PROPRIÉTAIRE PROPRIETOR'S NAME.	FRONT. FRONTAGE. PL. PO. FT. INC.	PROFON. DEPTH. PL. PO. FT. INC.	SUPERFICIE AREA. PIEDS FEET
irreg	3419					
irreg	7395	909	Quiqueran-Philippe-Arthur- Vilmomble- Saveuse de Beaujeu, Raoul-Léotable-Gui- chard-George-André, Marie-Elise-Beatri- ce-Isabeau, Ivonne-Laure-Athanaïs-Loui- se & Blanche- Marie- Anne- Armandine Vandelmode Saveuse de Beaujeu.....			9206
"	2220					
"	3144	910	Owen McGarvey.....	60.04		5452
"	2378	911	Charles Wilson.....	51.09		
"	7699	912	Avila Valois & Philomène Valois, épouse de (wife of) Paul Lussier	49.00		3545
"	31011					
"	11303	913	George Winks.....			4477
"	6557					15512
"	11571					
"	11666					
"	15567					

Bloc formé par les Rues St. Bouaventure, Craig, la petite rue St. Antoine et le Carré Victoria.

Gill et la Ruelle
St. Bonaventure and

Block bounded by St. Bonaventure, Craig, little St. Antoine Streets and by Victo- ria Square.

		914	Alfred Pinsonnault	68.00		
		915	David Delisle, Alfred & Elisa Delisle, épouse de (wife of) Duncan McDonald (*)	56.03	x	irreg 5481
irreg	9191	916	Andrew Wilson.....	38.06	x	82.00 23038
		917	Charles Mathews.....	38.00	x	82.00 3157
		918	George Armstrong.....			irreg. 3116
"	1983	919	Alexandre Maurice Delisle, Emélie Delis- le, épouse de (wife of) William Sache, Henriette Delisle & Henriette Moreau, épouse de (wife of) Har道in Lionais.(**)	87.00	x	" 6050
"	2982	920	Auguste Quesnel.....			
"	3130	921	George Lecompte.....	113.09	x	" 17712
"	6088	922	Alexandre Maurice Delisle, Emélie De- lisle, épouse de (wife of) William Sache, Henriette Delisle & Henriette Moreau, épouse de (wife of) Har道in Lionais.....	28.03	x	" 2917
"	5799					" 3189

(*) Marie Julie L'Homme, veuve de Benjamin Delisle en a la jouissance sa vie durant.
 (*) Marie Julie L'Homme, widow of Benjamin Delisle has the enjoyment of it during her life time.
 (**) 1/3 à Alex. M. Delisle, 1/6 à Emélie Delisle, 1/6 à Henriette Delisle et 1/3 à Henriette Moreau, épouse de Har道in Lionais. Mario Rousseau, veuve de Jean Delisle en a la jouissance sa vie du- rant.

(**) 1/3 to Alex. M. Delisle 1/6 to Henriette Delisle 1/6 to Emélie Delisle. & 1/3 to Henriette Mor can, wife of H. Lionais, Marie Anne Rousseau, widow of Jean Delisle has the enjoyment of it during her life time.

Bloc formé par les Rues St. Bonaventure, Craig, la petite Rue St. Antoine et le Carré Victoria.

Block bounded by St. Bonaventure, Craig, little St. Antoine Streets and by Victoria Square.

No.	NOM DU PROPRIÉTAIRE. PROPRIETOR'S NAME.	FRONT. FRONTAGE.	PROFON. DEPTH.	SUPERFICIE. AREA.
		PL. PO. FT. INC.	PL. PO. FT. INC.	FEET FEET
923	William Clendenning			938
924	Rosa Quinn, épouse de (wife of) James Maloney.....			946
925	Lucie Dubuc, veuve de (widow of) Olivier Fréchette & Edmond, Cécile, épouse de (wife of) Théophile Turgeon, Virginie, Sara & Zaïde Fréchette (*).	30.03	x "	2745 10322
926	Louis J. M. Girard.....	irreg & triang		946
927	William Murray.....			948
928	Marguerite Arsenault, veuve de Alexis Painchaud & Flore Painchaud, épouse de (wife of) Pierre Hudon, Edouard, Jean Bte. Félix, Lucie, épouse de (wife of) François P. Pouinville Elmire, Painchaud, veuve de (widow of) Joseph Painchaud.....		irreg	2315 4349 2751
929	John Callahan.....			945 946
930	Louis J. M. Girard.....			696 947
931	Joseph Cadoret.....			1480 948
				907

Bloc triangulaire formé par les rues St. Bonaventure, Craig et la petite rue St. Antoine.

Triangular Block bounded by St. Bonaventure, little St. Antoine and Craig streets.

932	Olivier Faucher.....	irreg		6627
933	Mary Aystou, veuve de (widow of) Daniel Robinson.....			
934	Fabien Painchaud.....			2352
935	Edward C. Fraser & William Quinn.....			3654
936	Marie Colombe, veuve de (widow of) Alexandre Dubé.....			4945
937	Edvard C. Fraser & William D. Quinn..			2297
938	Lucie Dubuc, veuve de (widow of) Olivier Fréchette & Edmond, Cécile, épouse de (wife of) Théophile Turgeon, Virginie, Sara et Zaïde Fréchette (*).	57.09	x irreg	1654 3108

(*) Moitié à Lucie Dubuc et moitié à ses enfants. Substitution des 4 derniers cinquièmes de la deuxième moitié en faveur des enfants des quatre dernières. Lucie Dubuc, veuve de Olivier Fréchette a la jouissance du tout sa vie durant.

(*) One half to Lucie Dubuc and the other to her children. Substitution of the 4 last 1/5 of the second half in favor of the children of the 4 last. Lucie Dubuc has the enjoyment of the whole during her life time.

Bl
Tri
938
946
941
943
944
945
946
947
948
949
949
950
951
952
Bloc
953
954
955
956
957
958
959
960
961
962

St. Antoine et le

streets and by Victo-

PROFON. SUPERFICIE.
DEPTH. AREA.

PL. PO. FT. INC.	PIEDS FEET
"	2684
"	2745
"	10322
lang	2315
	4349

irreg 2751

" 696
" 1480
" 907

petite rue St. An-

and Craig streets.

6627
2352
3654
4945

2297
1654
irreg 3108

es cinquièmes de la

nc, veuve de Olivier

he 4 last 1/5 of the
oyment of the whole

Bloc triangulaire formé par les rues St. Bonaventure, Craig et la petite rue St. Antoine.

Triangular Block bounded by St. Bonaventure, little St. Antoine and Craig streets.

No.	NOM DU PROPRIÉTAIRE. PROPRIETOR'S NAME.	FRONT. FRONTAGE.	PROFON. DEPTH.	SUPERFICIE. AREA.
939	Francis Dolan.....			
940	Sarah Watkins, veuve de (widow of) Alexander Fraser.....			2965
941	Lou's Joseph Longpré.....			2501
942	Cyrille Leblanc.....			2262
				5640
943	Joseph Cadoret.....	63.00	x 10.06	} 922
944	James Virtue.....	39.09	x irreg	

Bloc formé par les Rues St. Bonaventure, Craig, St. Antoine et la Ruelle St. David

Block bounded by St. Bonaventure, Craig & St. Antoine streets and by St. David Lane.

945	Alexander Fraser Cockburn.....			2685
946	Jean Lucain Leprouh.....	irreg	& triang	2685
947	Michel Patrice Guy.....	41.03	x irreg	4522
948	Ann Kelly, épouse de (wife of) Patrick J. Durack & Catherine Kelly.....	52.03	x "	4590
949	Joseph Evariste Odillon Labadie.....			4630
949a	Joseph Augustin Labadie.....	25.00	x "	2242
950	Thomas Philippe Baron.....	25.00	x "	2242
951	Antoinette Allard, veuve de (widow of) Alfred Rambeau.....			31550
952	François Dugas dit Labrèche.....			8116
				3436

Bloc formé par les Rues St. Bonaventure, St. Antoine, de l'Inspecteur et par la Ruelle St. David.

Block bounded by St. Bonaventure, St. Antoine & Inspector Streets and by St. David Lane.

953	Léon Robert.....			
954	Louis Champeau.....	84.00	x irreg	10213
955	Joseph Vienné.....	83.03	"	15118
956	Louis Champeau.....	45.09	"	6209
957	Christine Aubry, veuve de (widow of) David St. Jean & Elzéard, Romuald, Del- pha, Cesara, Amanda, Sara et Odias St. Jean.....	45.03	"	4410
		34.06	"	6667
958	Etienne Laframboise.....			
959	Narcisse Valois.....	32.06	"	3705
960	Joseph Toupin.....	90.03	"	23781
961	Etienne A. Dubois.....	35.06	x 154.06	5485
962	Louis Calixte Garnier.....	16.03	x irreg	1808
		11.03	x "	1167

Bloc formé par les rues de l'Inspecteur, St. Bonaventure, Ste. Marguerite et St. Antoine.

Block bounded by Inspector, St. Bonaventure, Ste. Marguerite and St. Antoine Sts.

No.	NOM DU PROPRIÉTAIRE. PROPRIETOR'S NAME.	FRONT. FRONTAGE. FT. INC.	PROFON. DEPTH. FT. INC.	SUPERFICIE. AREA. PIEDS. FEET	
963	Francis Dolan.....	66.09	x	irreg	4832
964	Clarke Fitts.....	46.03	x	"	11960
965	Abraham C. Larivière.....	58.00	x	"	13635
966	Noël et Adolphe Larivière.....	42.00	x	64.00	2688
967	François-Xavier Benoit.....	87.00		irreg	9457
968	Hilaire Sabourin.....	39.09			2845
969	Le Séminaire de Montréal (The Mont- réal Seminary).....	39.03	x	"	2826
970	Charles Julien Leblanc.....	32.06	x	"	1522
971	Joseph Bourdeau.....	28.00	x	"	1590
972	Magloire Beauce.....	21.00	x	50.00	
	de là (from thence)	63.00	x	88.00 }	6657
973	François-Xavier Benoit.....	42.06		irreg	4934
974	Philomène Blanchard, épouse de (wife of) Benjamin Clément.....	48.03	x	"	5653
975	Henriette Charlebois.....	20.09	x	50.00	1037
976	Charles H. Letourneau.....	35.09	x	50.00 }	1805
977	Clara & Elizabeth Aussem.....	34.06	x	50.00 }	
978	Jean Bte. Renaud.....	49.03	x	51.00 }	1742
				irreg	3570

Bloc formé par les rues Ste. Marguerite, St Bonaventure, du Cimetière et St. Antoine.

Block bounded by Ste. Marguerite, St. Bonaventure, Cemetery and St. Antoine Sts.

979	James Boyd.....	71.06	x	irreg	9297
980	H. Adolphe Fissiault dit Laramée.....	38.06	x	"	2792
981	La Société de Construction Canadienne de Montréal.....	20.00	x	"	1476
982	Adélaïde Mondorse, veuve de (widow of) Alexis Bélanger & Alexis, Zotique, Adé- laïde, épouse de (wife of) Antoine Le- mieux & Marie-Louise Bélanger.....			irreg	1459
983	André Beauce.....	47.06	x	69.00	3277
984	Margaret Wilson, veuve de (widow of) John F. Lappin.....	20.00	x	69.00	1380
985	Pierre Lapointe.....	69.00 }			
		70.00 }	x	irreg	4770
986	John Henry Robinson Molson.....	59.03 }			
		63.00 }	x	138.06	8465
987	Patrick McGoldrick.....	40.06	x	63.09 }	
				64.03 }	2592
988	Joseph Versailles.....	40.00	x	64.03 }	
				65.06 }	2595
989	Olivier Leduc.....	40.03	x	63.00 }	
		67.06 }		64.00 }	2937
990	Olivier Berthelet.....	65.00	x	irreg	6818

(*) F
épouse d
Thomas
(*) F
wife of I
Brooks, c

Marguerite et St.

and St. Antoine Sts.

PROFON. SUPERFICIE.

PROFON.	SUPERFICIE.
irreg	4832
"	11960
"	13635
34.00	2688
irreg	9457
"	2845
"	2826
"	1522
"	1590
50.00	
38.00 }	
30.00 }	6657
irreg	4934
"	5653
0.00	1037
0.00 }	
1.00 }	1805
0.00 }	
0.00 }	1742
irreg	3570

tière et St. An.

St. Antoine Sts.

irreg

9297
2792
1476
1459
3277
1380
4770
8465
2592
2595
2937
6818

Bloc formé par les rues du Cimetière, St. Antoine, Ste. Marguerite et Lagauchetière.

Block bounded by Cemetery, St. Antoine, Ste. Marguerite and Lagauchetière Sts.

No.	NOM DU PROPRIÉTAIRE.	FRONT.	PROFON.	SUPERFICIE.
	PROPRIETOU'S NAME.	FRONTAGE.	DEPTH.	AREA.
		PL. PO. FT. INC.	PL. PO. FT. INC.	FEETS FEETS
991	George McNamee.....		irreg	8234
992	Francis B. McNamee.....	81.00	x "	4804
993	André Gareau.....	irreg &	irreg.	1726
994	La Corporation Episcopale Catholique Romaine de Montréal.....	127.03	x irreg	8172
995	Calles S. Dewitt, Emely F. Dewitt et les héritiers de (and the heirs of) Abigaïl F. Dewitt, épouse de (wife of) Jos. Gould. }	50.06	x "	3927
996	La Corporation Episcopale Catholique Romaine de Montréal.....	63.00	x 78.06 }	4835
997	Hoyes L. Snowdon (*)......	69.09	x irreg	5147
998	Louis Champeau.....	86.03	x irreg	5903
999	John Morau.....	31.09	x 76.00	2413
1000	Charles S. Snowdon.....	irreg	"	2744
1000A	Maria Jane Snowdon.....	"	"	2744

Bloc formé par les Rues Ste. Marguerite, St. Antoine, Ste. Monique et Lagauchetière.

Block bounded by Ste. Marguerite, St. Antoine, Ste. Monique and Lagauchetière Streets.

1001	La Corporation Episcopale Catholique Romaine de Montréal.....	126.00	x irreg	51184
1002	Etienne A. Dubois.....		"	43466
1003	Le Maire, les Echevins et les Citoyens de la Cité de Montréal. (The Mayor Alder- men and Citizens of the City of Mon- tréal.....		"	17557
1004	Ebenezer Muir.....		"	37694
1005	Patrick Lawlor.....	82.00	x "	15617
1006	Stuart Evans.....	39.09	x 148.00	5883
1007	J. Bte. Houllé.....	50.93	x 189.00	9497
1008	Avila Valois & Philomène Valois, épouse de (wife of) Paul Lussier.....		"	14816
1009	Jean Bte. Labelle.....		"	5157

(*) En a l'usufruit jusqu'à la mort de la dernière des trois personnes suivantes: Harriett Trimm, épouse de Isaac Taylor, Charlotte Trimm, épouse de Thomas Tinsley, Mary Ann Trimm, épouse de Thomas Brooks, aux enfants desquelles cet immeuble appartient en suite.

(*) Has the enjoyment of it until the death of the three following personnes, viz: Harriett Trimm wife of Isaac Taylor, Charlotte Trimm, wife of Thomas Tinsley, Mary Ann Trimm, wife of Thomas Brooks, after which, the property will devolve to their children.

Bloc formé par les Rues Ste. Monique, St. Antoine, Ste. Geneviève et Latour.

Block bounded by Ste. Monique, St. Antoine, Ste. Geneviève and Latour Streets.

No.	NOM DU PROPRIÉTAIRE. PROPRIETOR'S NAME.	FRONT. FRONTAGE.	PROFON. DEPTH.	SUPERFICIE. AREA.
		PL. PO. FT. INC.	PL. PO. FT. INC.	PIEDS FEET
1010	Sophie Raymond, veuve de (widow of) Joseph Massou.....	43.03	x 217.06 }	9472
1011	Hoyes L. Snowdon (*).....	43.03	x 220.06 }	
1012	John Heury Evans.....	43.03	x 223.06 }	9591
1013	Genèreux Pelletier.....	133.03	x 22.69 }	
1014	Etienne Guy.....	irreg		3147
1015	George W. Reid.....	47.06	x irreg	12359
1016	Justine Vinet dit Souliguy, veuve de (widow of) Hubert Paré.....		"	9990
1017	Wm. Scott Davenport.....	42.00	x "	8444
1018	John Martin.....	35.09	x "	5332
1019	Andrew Watson.....	43.00	x "	5245
1020	Elisabeth Watson.....	irreg		3601
		99.00	x 77.06	6822
				7673

Bloc formé par les Rues Ste. Geneviève, Latour, St. Antoine, Craig et la Ruelle Busby.

Block bounded by Ste. Geneviève, Latour, St. Antoine, Craig Streets and by Busby lane.

1021	Augustin Racette.....	37.00	x irreg	4658
1022	Pierre Langlois.....	36.00	x 100.00	3675
1023	Mary Ann Clifford, veuve de (widow of) George Dickson Dodds, Alice, Louisa & Jemima Dodds.....	48.03	x 100.00	4825
1024	Thomas Bulmer.....	42.06	x irreg	
1025	Charles Hill.....		"	4637
1026	Joseph Belle.....		"	9818
1027	John Buhner.....	37.03	x "	3864
1028	Charles Linley.....		"	7505
1029	Elisabeth Gamble.....	43.00	x "	3137
1030	Charles Linley.....	58.06	x "	2390
1031	Mary Ayston, veuve de (widow of) Daniel Robinson.....	53.03	x "	1839
1032	George Phœbus Prowse.....	irreg		7815
1033	Anthony, Matthew & Catherine Walsh, veuve de (widow of) James Bogue.....	53.03	x 41.00	2223
1034	Joseph & Jérémie Cadoret.....	43.03	x irreg	3925
1035	do do do	21.00 }	x "	1806
		20.00 }		
		19.00 }		
		20.00 }	x "	1806

(*) En a l'usufruit jusqu'à la mort de la dernière des trois personnes suivantes : Harriett Trimm, épouse de Isaac Taylor, Charlotte Trimm, épouse de Thomas Tinsley, Mary Ann Trimm, épouse de Thomas Brooks, aux enfants desquelles cet immeuble appartiendra ensuite.

(*) Has the enjoyment of it until the death of the three following personnes viz : Harriett Trimm wife of Isaac Taylor, Charlotte Trimm, wife of Thomas Tinsley, Mary Ann Trimm, wife of Thomas Brooks, after which, the property will devolve to their children.

ève et Latour.

Bloc formé par les Rues Grair, Ste. Radegonde, Latour et la Ruelle Busby.

ad Latour Streets.
PROFON. SUPERFICIE.

Block bounded by Craig, Ste. Radegonde & Latour Streets and by Busby Lane.

DEPTH.	AREA.	No.	NOM DU PROPRIÉTAIRE.	FRONT.	PROFON.	SUPERFICIE.
PIEDS FEET	PIEDS FEET		PROPRIETOR'S NAME.	FRONTAGE.	DEPTH.	AREA.
PL. PO. FT. INC.				PL. PO. FT. INC.	PL. PO. FT. INC.	PIEDS FEET
217.06 } 220.06 } 220.06 } 23.00 } 22.09 } 24.06 }	9472	1036	George W. Reid.....	38.03 }		
		1037	Michaël, John & Patrick Cusack.....	35.00 } x 39.06 } x 43.00 }	84.00 96.00	3095 3792
	3147	1038	Patrick Fagan.....	43.09 }	75.00	3262
irreg	12359	1039	Catherine Dolan, veuve de (widow of) John McGee & Mary & Helen McGee....	52.03 } 53.03 } x 53.06 }	74.00	3904
"	9990	1040	Michaël, John & Patrick Cusack.....	54.08 }	72.00	3894
"	8444	1041	Elisabeth Watson.....	63.03 } x	irreg	5142
"	5332	1042	John Cusack.....		"	1078
"	5245	1043	Michaël Cusack.....		"	1078
77.06	3601	1044	Charles Baylie.....	30.03 } x	77.06	2344
	6822	1045	Joseph Smith, Jr.....	30.00 } x	78.00	2340
	7673	1046	John Ostell.....	29.00 } x	78.06	2276
raig et la Ruelle		1047	George Wait.....		irreg :	4988
		1048	Auguste Quesnel.....	171.00 } x	"	42768
ets and by Bus-		1049	Joseph Toupin.....	40.06 } x	80.06	3260
		1050	Jérémie Cadoret.....	41.06 } x 42.09 }	80.02	3327
reg	4658	1051	James Noble.....	45.03 } x	76.06	3366
0.00	3675	1052	Robert Aspinall.....	42.03 } x 37.09 }	76.06	3232
0.00	4825	1053	Joseph Wylie.....	38.06 } x	76.06	2916
reg	4637	1054	Robert Aspinall.....	39.00 } x	76.06	2983
"	9818	1055	Robert Wood.....	irreg		8297
"	3864	1056	do do.....	do		4646
"	7505	1057	Jean Lucain Leprohon.....	34.03 }		
"	3137	1058	John Leclair.....	31.06 } x	77.00	2503
"	2390	1059	Alphonse & Emma Leclair, épouse de (wife of) P. A. Oscar Archanbault.	42.09 } x 42.09 }	78.06	3356
"	1839	1060	Basile Béclair.....	43.06 } x 42.06 }	79.06	3405 3421
0.00	7815	1061	Christine Aubry, veuve de (widow of) Da vid St. Jean & Elzéard, Romuald, Delpha, Césara, Armand, Sara & Odias St. Jean }	41.09 } x	80.06	3360
reg	2223	1062	Guillaume Gravel.....	40.06 } x	80.06	3260
	3925	1063	George Matthews.....	44.09 } x	irreg	3439

Bloc formé par les rues Craig, McGill, St. Bonaventure et Ste. Radegonde.

Block bounded by Craig, McGill, St. Bonaventure and St. Radegonde streets.

: Harriett Trimm,
Trimm, épouse de
riett Trimm wife of
Thomas Brooks,

1064	Le Maire, les Echevins et les Citoyens de } la Cité de Montréal. (The Mayor, Alder- } men and Citizens of the City of Mon- } tréal	irreg	23929
------	---	-------	-------

Bloc formé par les rues Ste. Radegonde, Craig, McGill et des Jurés.

Block bounded by St. Radegonde, Craig, McGill and Jurors streets.

No.	NOM DU PROPRIÉTAIRE. PROPRIETOR'S NAME.	FRONT.		PROFON. DEPTH.	SUPERFICIE AREA.
		FRONTAGE.	PI. PO.		
		FT. INC.	PI. PO. FT. INC.		
1065	Le Maire, les Echevins et les Citoyens de la Cité de Montréal. (The Mayor, Aldermen and Citizens of the City of Montreal).....	106.00 } 103.00 } x	irreg		34746

Bloc formé par les rues McGill, Craig, St. Alexandre et des Jurés.

Block bounded by McGill, Craig, St. Alexander and Jurors streets.

1066	Robert, Thomas W. William & John E. Evaus.....	79.03 }	x	irreg	26993
1067	Ralph Chipman.....	80.05 }			
1068	Margaret Jane Daragh, veuve de (widow of) John Feron.....	80.06 }			
				"	2338

Bloc formé par les rues St. Alexandre, des Jurés, Lagauchetière et du Beaver Hall

Block bounded by St. Alexander, Jurors and Lagauchetière streets and by Beaver Hall Hill.

1069	Margaret Jane Daragh, veuve de (widow of) John Feron.....	63.06	x	irreg	4970
1070	John Birks.....	42.09	x	76.00 }	3270
1071	Margaret Jane Daragh, veuve de (widow of) John Feron.....			77.00 }	
1072	David Edwards.....			77.00 }	
1073	George Phœbus Prowse.....	43.00	x	78.00 }	3333
1074	Lucie Olympe Leprohon, épouse de (wife of) Duncan McDonald.....	44.00	x	irreg.	6386
1075	Caroline Flavie Anne Leprohon, épouse de (wife of) Joseph Lefebvre de Bellefeuille.....	54.06	x	"	11383
1076	Duncan McDonald.....			"	21155
1077	Flore Berlin.....	64.06	x	86.00	5547
1078	Jean Lucain Leprohon.....	65.00	x	irreg.	8103
				"	7643

Bloc formé par les rues du Beaver Hall, Latour, Ste. Geneviève et Lagauchetière.

Block bounded by Beaver Hall Hill and Latour, St. Geneviève and Lagauchetière streets.

1079	Zion Church.....	90.04	x	irreg	14023
1080	Mary McDonald, épouse de (wife of) Wm Wilson.....				
1081	Johnston Thomson.....	58.09	x	"	5380
1082	Andrew Kirkpatrick.....	38.00	x	88.09	3372
1083	Henry Bennalack.....	25.00	x	88.09	2219
1084	William Douglass.....	25.00	x	88.09	2219
1085	Thomas Bell.....	50.00	x	88.09	4438
		52.03	x	88.09	4637

Bloc formé par les Rues du Beaver Hall, Latour, Ste. Geneviève et Lagauchetière.

Block bounded by Beaver Hall Hill and Latour, St. Geneviève and Lagauchetière Streets.

No.	NOM DU PROPRIÉTAIRE. PROPRIETOR'S NAME.	FRONT		PROFON. DEPTH.	SUPERFICIE. AREA.
		FRONTAGE.	FEET.		
irreg	34746				
1086	Pierre Gayon dit Lemoine.....	19.03		95.00	1876
1087	Patrick Cusack.....	20.00	X	95.00	1900
1088	Margaret Cusack, épouse de (wife of) Peter Mullarky.....	24.00	X	95.00	2280
1089	Maria Magnin, épouse de (wife of) James G. O'Leary & Catherine Ann & Rose Mary McGinn.....	25.03 25.09	X	95.00	2135
	Baptist Church.....	irreg			9325
	Elizabeth Lavoie, épouse de (wife of) John Beckett.....	25.03	X	111.00	2803
1092	Owens.....	50.03	X	irreg	5944
1093	Charles F. Lavoie.....	24.09	X	118.00	2921
1094	James Haldane.....	27.03	X	118.06	3229
1095	Luke Moore.....	26.09	X	119.00	3183
1096	James Dornelle.....	28.00	X	120.00	3360
1097	Neil Phelan.....	23.06	X	120.00	2820
1098	George A. Lavoie.....	169.09	X	irreg	20839
		47.03			
1099	John Campbell.....	44.06	X	116.00	5317
1100	Thomas Jenkins.....	irreg.			32434

Bloc formé par les rues Ste. Geneviève, Latour, Ste. Monique et Lagauchetière.

Block bounded by Ste Geneviève, Latour, Ste Monique and Lagauchetière streets.

5547	1101	William Smith.....	75.03	X	126.03 } 118.00 }	9189
8103	1102	Neil Shannon.....	85.09	X	irreg	6465
7643	1103	Charles Stewart.....	49.06	X	"	4202
	1104	Andrew Wilson.....			"	35653
	1105	Benjamin Lymau.....	65.00	X	"	13622

Bloc formé par les Rues Lagauchetière, du Cimetière, Dorchester et Ste Marguerite.

Block bounded by Lagauchetière, Cemetery, Dorchester and Ste. Marguerite Streets

14023	5380	1106	La Corporation Episcopale Catholique Romaine de Montreal.....	283.03	X	698.00	194873
-------	------	------	---	--------	---	--------	--------

Bloc formé par les Rues Ste Marguerite, Lagauchetière, Ste. Monique et Dorchester.

Block bounded by Ste. Marguerite, Lagauchetière, St. Monique and Dorchester Streets.

No.	NOM DU PROPRIÉTAIRE. PROPRIETOR'S NAME.	FRONT.		PROFON.	SUPERFICIE
		FRONTAGE.	DEPTH.	AREA.	
		PL. FO. FT. INC.	PL. FO. FT. INC.	PIEDS FEET	
1107	Le Maire, les Echevins et les Citoyens de la Cité de Montréal. (The Mayor, Aldermen and Citizens of the City of Montreal.)	123.06	x	irreg	40718
1108	Jacob Henry Joseph.....	151.00	x	"	18672
1109	Justine Vinet dit Souigny, veuve de (widow of) Hubert Paré.....	123.06	x	"	23920
1110	Jacob Henry Joseph.....	203.06	x	"	136890

Bloc formé par les Rues Ste. Monique, Lagauchetière, Ste. Geneviève et Belmont.

Block bounded by Ste. Monique, Lagauchetière, Ste. Geneviève and Belmont Streets.

1111	Hannah Lyman, venve de (widow of) John Easton Mills.....			irreg	88226
------	--	--	--	-------	-------

Bloc formé par les rues Belmont, Ste. Monique, Dorchester et Ste Geneviève.

Block bounded by Belmont, Ste. Monique, Dorchester and Ste. Geneviève Streets.

1112	Edwin Atwater.....	123.00	x	158.00 } 155.06 }	19281
1113	Andrew S. Woods.....	120.00	x	154.00 } 154.00 }	18570
1114	Evans Fisher Ames.....	92.00	x	152.06 }	14099
1115	L'Eglise St. Paul. (St. Paul's Church).....	130.00	x	170.00	22100
1116	Donald Ross.....	30.00	x	170.00	5100
1117	Robert Ward Shepperd.....	60.00	x	170.00	10200
1118	Robert Millard.....	29.00	x	170.00	4936
1119	John D. Nutter.....	29.00	x	170.00	4930
1120	Murdoch Laing.....	31.00	x	170.00	5270
1121	Ignatius Tyler.....	27.00	x	170.00	4590

Bloc formé par les rues Ste. Geneviève, Dorchester, Hanover et Belmont.

Block bounded by Ste. Geneviève, Dorchester, Hanover and Belmont streets.

1122	William Fraser.....	39.06	x	79.06 } 80.03 }	3155
1123	Robert Anderson.....			80.03 }	3836
1124	Henry Morgan.....	47.06	x	81.03 }	3871
1125	Edward Maxwell.....	44.06	x	87.00	8700
1126	Hugh Allan.....	100.00	x	87.00	11637
		87.06	x	133.00	

Monique et Dor-

Bloc formé par les rues Hanover, Belmont, Brunswick et Dorchester.

ie and Dorchester

Block bounded by Hanover, Belmont, Brunswick and Dorchester streets.

PROFON. SUPERFICIE

No.	NOM DU PROPRIÉTAIRE. PROPRIETOR'S NAME.	FRONT.		PROFON.		SUPERFICIE.	
		FRONTAGE.		DEPTH.		AREA.	
		PL. PO. FT. INC.		PL. PO. FT. INC.		PIEDS. FEET	
1127	Miles Williams, Jr.....	59.09	x	84.03		5034	
1128	Patrick Reynolds.....	29.00	x	84.93		2443	
1129	Mungo Ramsay.....	49.00	x	irreg		4319	
1130	Robert Anderson.....	141.00	x	"		11340	
1131	Sammel, John William & Alexander Glenn. (*)	21.09	x	44.06		968	
1132	Ira Gould.....	44.06	x	56.06		2514	
1133	William Wyatt.....	43.09	x	66.93	}		
1134	Robert Anderson.....	86.09	x	58.06		2729	
1135	Andrew Wilson.....	22.00	x	irreg		13967	
1136	Robert Anderson.....	46.09	x	86.09		1908	
1137	John Gardner.....	45.00	x	89.00		4056	
1138	Archibald Ferguson.....	89.00	x	83.00		4005	
						7387	

DEPTH. AREA.

PI. PO. PIEDS.

FT. INC. FEET

irreg 40718

" 18672

" 23920

" 136890

Geneviève et Bel-

ve and Belmont

88226

Ste Geneviève.

Bloc formé par les Rues Brunswick, Belmont, Beaver Hall et Dorchester.

Geneviève Streets.

Block bounded by Brunswick, Belmont, Dorchester and Beaver Hall Streets.

8.00 }

5.06 }

5.06 }

4.00 }

4.00 }

2.06 }

0.00 }

0.00 }

0.00 }

0.00 }

0.00 }

0.00 }

0.00 }

0.00 }

0.00 }

0.00 }

0.00 }

0.00 }

0.00 }

0.00 }

0.00 }

0.00 }

0.00 }

0.00 }

0.00 }

1139	William Robb.....	40.00	x	82.09		3310	
1140	Samuel Filgate.....	39.06	x	82.09		3269	
1141	Michel Patrice Guy.....	49.06	x	79.06		3935	
1142	William Wilson.....	50.06	x	79.06		4015	
1143	Hector Munro.....	79.06	x	184.03		14648	
1144	Sophie Raymond, veuve de (widow of) Joseph Masson & Louis Rodrigue Mas- son, Louis, John & Edouard Masson (*). }	371.00	x	104.06		38770	

Bloc formé par les rues Belmont, Ste. Geneviève, Lagauchetière et Beaver Hall.

et Belmont.

Belmont streets.

0.06 }

0.03 }

0.03 }

0.03 }

0.00 }

0.00 }

0.00 }

0.00 }

0.00 }

0.00 }

0.00 }

0.00 }

Block bounded by Belmont, Ste. Geneviève, Lagauchetière and Beaver Hall Sts.

1145	L'institution Royale pour l'avancement des Sciences. (The Royal Institution for the advancement of learning.....)	238.03	x	irreg		48378	
1146	James McDougall.....	99.00	x	"		20168	
1147	Thomas McFarlane Bryson.....	85.09	x	"		15958	
1148	St. Andrew's Church.....			"		20902	

(*) Crawford Glenn en a l'usufruit sa vie durant. (Crawford Glenn has the enjoyment of it during his life time.)

(*) 123.09 x 104.06 à (to) Louis Rodrigue, 24.09 x 104.06 à (to) Louis, 24.09 x 104.06 à (to) John, 73.03 x 104.06 à (to) Sophie Raymond, veuve de (widow of) Joseph Masson, 123.09 x 104.06 à (to) Edouard Masson.

Bloc formé par les rues Beaver Hall, Dorchester, St. Alexandre et Lagauchetière

Block bounded by Beaver Hall, Dorchester, St. Alexander & Lagauchetièrè streets.

No.	NOM DU PROPRIÉTAIRE. PROPRIETOR'S NAME.	FRONT. FRONTAGE.	PROFON. DEPTH.	SUPERFICIE. AREA.
		PI. PO. FT. INC.	PI. PO. FT. INC.	PIEDS FEET
1149	Messiah Church.....			
1150	William H. Hingston.....		irreg	7913
1151	Maria Anne Jones, venue de (widow of) John Benner Price, Maria Okley Price, épouse de (wife of) James S. Skeath, Ca roline Mary, épouse de (wife of) Charles A. Hamilton, Emma, épouse de (wife of) Jackson Rae, Charlotte Jaue, épouse de (wife of) Léopold E. V. Swain, Richard Chs. Edward T., Mary Ann & George R. Price.....		"	3888
1152	Robert Palmer Howard.....	27.06	x 96.03	2647
1153	Edwin Atwater.....	53.09	x 96.03	5173
1154	Melanchton Hiram Seymour.....	81.00	x 96.03	7796
1155	Tancrède Bonthillier.....	114.06	x 115.09	13253
1156	Charles Theodore Palsgrave.....	25.09	x 115.09	2981
1157	William O'Brien.....	29.09	x 115.09	2865
1158	Robert W. Shepperd.....	25.03	x 115.09	2923

Bloc formé par les rues Beaver Hall, Belmont, St. Alexandre et Dorchester.

Block bounded by Beaver Hall, Belmont, St. Alexander and Dorchester.

1159	Thomas Phillips.....	46.06	x 115.09	5382
1160	La Frbrique de Montréal.....	309.03	x 545.03	170940

Bloc formé par les rues Dorchester, St. Alexandre, Ste. Catherine, Beaver Hall et les Carrés Phillips et Beaver Hall.

Block bounded by Dorchester, St. Alexander, St. Catherine, Beaver Hall streets and by Phillips & Beaver Hall squares.

1161	James Ferrier.....			
1162	Le Maire, les Echevins et les Citoyens de la Cité de Montréal. (The Mayor, Al dermen and Citizens of the City of Montreal.....		irreg	88656
1163	Mary Brydie, venue de (widow of) An drew Dow, Catherine, Annie Mason, épouse de (wife of) Louis de Teissier Prevost, Mary & Jessie Dow (*).....		"	4575
1164	John Smith.....	171.03	"	38035
1165	Wm. Busby Lamb.....	106.03	"	57213
1166	William Ewing.....		"	37711
1167	Eliza Ann McIntosh, épouse de (wife of) Robert Reid.....		"	10102
				1884

(*) Substitution en faveur des enfants des quatre dernières.
(*) Substitution in favor of the children of the four last.

Bloc formé par les rues Dorchester, St. Alexandre, Ste. Catherine, Beaver Hall et les Carrés Phillips et Beaver Hall.

Block bounded by Dorchester, St. Alexander, St. Catherine, Beaver Hall streets and by Phillips & Beaver Hall Squares.

No.	NOM DU PROPRIÉTAIRE. PROPRIETOR'S NAME.	FRONT. FRONTAGE.	PROFON. DEPTH.	SUPERFICIE AREA.
		PL. PO. FT. INC.	PL. PO. FT. INC.	PIEDS FEET
1168	Beniah Gibb.....	irreg		47014
1169	John Parslow & Elisabeth Parslow, veuve de (widow of) John Stephenson (*).....	60.00	x 80.06	4830
1170	Beniah Gibb.....	61.03	x 80.06	4931
1171	Charles Phillips.....	59.09	x 80.06	4810
1172	Beniah Gibb.....	60.03	x 80.06	4850

Bloc formé par les Rues Ste. Catherine, des Conseillers, du Maire et Aylmer.

Block bounded by Ste. Catherine, City Councillors, Mayor and Aylmer Streets.

1173	John Reddy.....	39.09	x 90.00	5692
1174	Alfred Pincoumault.....	70.06	x 30 00	2767
1175	Beniah Gibb.....	30.09	x 90.00	2767
1176	Damase Perrault.....	85.00	x irreg	11376
1177	Thomas Bastian.....	"	"	1867
1178	David Morrison.....	"	"	3581
1179	Michel Lefebvre.....	44.06	x 76.09	3415
1180	Peter Meaney.....	129.03	x 76.03	9855
1181	Patrick Reilly.....	42.09	x 76.03	3260
1182	Marie Humeault, veuve de (widow of) John Bouchard.....	45.00	x 76.03	3431
1183	Paschal Parent.....	19.03	x 86.06	1665
1184	Henry Judah.....	19.03	x 86.06	1665
		38.03	x 86.06	3298

Bloc formé par les Rues du Maire, des Conseillers, Berthelet et Aylmer.

Block bounded by Mayor, City Councillors, Berthelet and Aylmer Streets.

1185	Alexander Mathewson.....	55.00	x 77.03	4249
1186	John Clifford.....	49.03	x 76.06	3768
1187	François-Xavier Boire.....	37.00	x 76.06	2830
1188	Alphonse Charlebois.....	32.09	x 76.06	2505
1189	John Clifford.....	58.09	x 76.06	4494
1190	William Edmonstone.....	77.03	x 114.03	8826

Bloc formé par les Rues Berthelet, des Conseillers, Sherbrooke et Aylmer.

Block bounded by Berthelet, City Councillors, Sherbrooke and Aylmer Streets.

1191	George Robinson.....	75.09	x 77.00	5833
1192	Margaret Jane Daragh, veuve de (widow of) John Feron.....	118.09	x 74.03	8817

(*) Jane Dickinson, veuve de John Andrew en a la jouissance sa vie durant.

(*) Jane Dickinson, widow of John Andrew has the enjoyment of it during her life time.

Bloc formé par les Rues Berthelet, des Conseillers, Sherbrooke et Aylmer.

Block bounded by Berthelet, City Councilors, Sherbrooke and Aylmer streets.

No.	NOM DU PROPRIÉTAIRE. PROPRIETOR'S NAME.	FRONT.	PROFON.	SURFACIQUE.
		FRONTAGE.	DEPTH.	AREA.
		PL. PO. FT. INC.	PL. PO. FT. INC.	PIEDS. FEET
1193	Thomas Day.....	124.06	x 77.00	9586
1194	Robert Laing.....	41.06	x 78.00	3237
1195	William Salter.....	38.03	x 78.00	2983
1196	John Blakeney.....	46.09	x 78.00	3646
1197	Isaac B. Davidson.....	46.00	x 77.00	3542
1198	Alexander Douglass.....	83.06	x 77.00	6429
1199	Charles Tesley.....	32.03	x 78.00	2515
1200	Helena Blackwood, veuve de (widow of) Robert Kirkwood.....	178.00	x 76.00	13706
1201	do do do.....	77.00	x 233.03	17719
1202	John Mahoney.....	27.06	x 94.00	4762
1202A	Henry Meyer.....	12.00	irreg	5897

Bloc formé par les rues Aylmer, Sherbrooke, Berthelet et l'Avenue Union.

Block bounded by Aylmer, Sherbrooke & Berthelet streets and by Union Avenue.

1203	John M. Young.....	204.06	} x 77.06	7634
		189.06		
1204	Colin Campbell.....	149.03	} x 90.03	41337
1205	Henry Shackles.....	132.00		
1206	Isaac Jones Gibb.....	61.03	x 90.03	5528
1207	William Maxwell.....	59.06	x 90.03	5370
1208	Mary Garathy, veuve de (widow of) Wm. McDonald.....	41.09	x 77.06	3236
1209	Robert Mitchell.....	12.03	x 77.06	3274
1210	Ramon Beartfield.....	31.06	x 77.06	2441
1211	Hiram D. Clark.....	31.09	x 77.06	2461
1212	William Wyatt & Edward Charters.....	59.06	x 90.03	5370
1213	Thomas Tooke.....	59.06	x 90.03	5370
1214	Ferdinand David.....	65.00	x 77.06	5037
1215	William Rutherford.....	142.09	x 90.03	12283
1216	Aurélie Beaudry, veuve de (widow of) François Guénette & François, Marthe, épouse de (wife of) Urgèle Renaud, Mal- vina, Aurélie Delphine, Alfred & Marie- Louise Guénette. (C).....	41.06	x 77.06	3216
		75.00	x 77.06	5812

(C) Aurélie Beaudry en a la jouissance sa vie durant.

(C) Aurélie Beaudry has the usufruct of during her life time.

Bloc formé par les rues Berthelet, Aylmer, Ste Catherine et l'Avenue Union.

Block bounded by Berthelet, Aylmer & Ste. Catherine Sts. & by Union Avenue.

No.	NOM DU PROPRIÉTAIRE. PROPRIETOR'S NAME.	FRONT. FRONTAGE.	PROFON. DEPTH.	SUPERFICIE. AREA.
		PL. PO. FT. INC.	PL. PO. FT. INC.	PIEDS FEET
1217	Cornelius Lorge.....	73.00	x 76.00	3319
1218	Henry Gallagher.....	23.06	x 76.00	1804
1219	Elijah E. Shelton.....	54.03	x 90.00	4882
1220	Ann Gould, veuve de (widow of) Ramon Beaufield & Ramon, William Wellesley, Ann Jane & Rebecca Beaufield.....	119.00	x 90.00	10777
1221	Augustin Gervais.....			
1222	Ann Gould, veuve de (widow of) Ramon Beaufield & Ramon, William Wellesley, Ann Jane & Rebecca Beaufield.....	43.00	x 76.00	3300
1223	John Clifford.....			
1224	William Edmonstone.....	84.03	x 76.00	6466
1225	Bartholemew Murphy.....	21.06	x 76.00	1650
1226	Peter Nicholson.....	68.06	x 75.00	5257
1227	William Edmonstone.....	145.06	x 90.00	13095
1228	John Lovell.....	93.06	x 90.00	8415
1229	William Salter.....	23.06	x irreg	2227
1230	Patrick McGoy.....	22.03	" "	2108
1231	Theodore Hart.....	17.06	x 32.00	560
1232	do do.....	50.03	x 98.03	4937
1233	Andrew Allan.....	31.03	x irreg	4644
1234	John Lovell.....		do	5532
1235	George W., Charles Chetwood & Robert Craigie Hamilton.....	53.00	x do	6733

Bloc formé par les rues Ste. Catherine, du Beaver Hall, Cathcart et l'Avenue Union

Block bounded by Ste. Catherine, Beaver Hall & Cathcart sts. & by l'union Avenue.

1236	Le Maire, les Echevins et les Citoyens de la Cité de Montréal. (The Mayor) Alder- men and Citizens of the City of Mon- tréal.....		irreg	28214
------	--	--	-------	-------

Bloc formé par les Rues Cathcart, du Beaver Hall, Dorchester et l'Avenue Union.

Block bounded by Cathcart, Beaver Hall & Dorchester Streets and by Union Avenue.

1237	Kenneth Campbell.....	25.03	x 87.00	2197
1238	John Sleep Honey.....	95.06	x 87.00	8308
1239	Walter McFarlane.....	68.00	x 120.00	8211
1240	Charlotte Street Kirkwood, épouse de (wife of) James Swinburn.....	70.06	x 120.00	4890
1241	Walter Benny.....	58.06	x 120.00	7064
1242	John Frothingham.....	29.00	x 120.00	3502
1243	George W. Stephens.....	30.06	x 120.00	3683
1244	John Barrie.....	25.00	x 98.00	2450
1245	John Brandon.....	25.00	x 98.00	2450
1246	Thomas Howard.....	25.06	x 94.00	2416
1247	Alexander Clark.....	24.06	x 94.00	2321

Bloc formé par les Rues Dorchester, Université, Cathcart et l'Avenue Union.

Block bounded by Dorchester, University & Cathcart Streets and by Union Avenue.

No.	NOM DU PROPRIÉTAIRE PROPRIETOR'S NAME.	FRONT.		PROFON.	SUPERFICIE.
		FRONTAGE.		DEPTH	AREA.
		PL. PO. FT. INC.		PL. PO. f FT. INC.	SQ. FEET
1248	William Sutherland.....				
1249	Abraham de Sola.....	50.03	x	108.06	5696
1250	William T. Leach.....	52.00	x	108.06	5672
1251	Jacob Henry Joseph.....	56.00	x	102.03	5726
1252	L'Institution Royale pour l'avancement des sciences. (The Royal Institution for the advancement of learning.....)	188.09	x	irreg	15903
		102.06	x	290.09	29802
1253	Edward Maxwell.....	57.00			
1254	Charles Tugsey.....	59.00	x	93.06	5459
1255	do do.....			irreg	1269
1256	Luke Moore.....	9.00	x	10.06	94
1257	James Irwin.....	46.06	x	irreg	2400
1258	Johnston Thomson.....			"	1838
1259	do do.....	22.09	x	84.00	1911
1260	Mary Ann Thompson, épouse de (wife of) George F. Bryson.....	22.09	x	83.00	1888
1261	Helen Thompson, épouse de (wife of) Campbell Bryson.....	28.03	x	81.00	2288
		28.03	x	80.00	2260
1262	Eliza & Jane McKenzie.....	29.06	x	91.06 } 90.00 }	2677

Bloc formé par les Rues Cathcart, Université, Ste. Catherine et l'Avenue Union.

Block bounded by Cathcart, University & Ste. Catherine Streets and by Union Avenue.

1263	Alfred Joyce.....	29.00	x	89.00	2581
1264	Sammel R Evans.....	27.06	x	89.00	2447
1265	Maria M. Pagan, veuve de (widow of) Henry Graham.....	27.09	x	89.00	2470
1266	Alexander Henderson.....	65.00	x	89.00	5785
1267	Wm. B. Bond.....	45.09	x	89.00	4072
		93.00			
1268	Jacob Henry Joseph.....	94.00	x	195.00	18232

Bloc formé par les Rues Ste. Catherine, Université, Burnside et l'Avenue Union.

Block bounded by Ste. Catherine, University, & Burnside Streets and by Union Avenue.

1269	Christ Church.....	197.00			
		193.06	x	480.00	93720

Bloc formé par les rues Burnside, Université, Sherbrooke et l'Avenue Union.

Block bounded by Burnside, University & Sherbrooke streets & by Avenue Union.

No.	NOM DU PROPRIÉTAIRE. PROPRIETOR'S NAME.	FRONT. FRONTAGE.	PROFON. DEPTH.	SUPERFICIE. AREA.
		PL. PO. FT. INC.	PL. PO. FT. INC.	PIEDS. FEET.
1270	John Henderson.....	60.00	x 89.00	5340
1271	Joseph Tiffin, Sr.....	29.03	x 89.00	2603
1272	Joseph Tiffin, Jr.....	29.03	x 89.00	2603
1273	John McLean, Jr.....	101.06	x 89.00	9034
1274	Thomas Jackson.....	40.00	x 89.00	3560
1275	Peter White.....	40.00	x 89.00	3560
1276	Mary Ann Caddy, veuve de (widow of) } Charles Tuggey.....	48.09	x 89.00	4339
1277	William Wilson.....	23.09	x 89.00	2114
1278	Thos. Henry Schneider.....	24.00	x 89.00	2136
1279	William W. Stuart.....	24.00	x 89.00	2136
1280	Alphonse & Emma Leclaire, épouse de (wife of) P. A. Oscar Archambault.....		irreg	10747
1281	Theodore Hart.....	119.09	x 80.03 } 84.00 } 84.00 }	10013
1282	George & James Moore.....	119.06	x 84.06 } 84.06 }	10068
1283	James D. Adams.....	239.00	x 85.09 } 85.09 }	20344
1284	John Craig.....	60.00	x 86.00 }	5152

Bloc formé par les rues Université, Sherbrooke, Victoria et Burnside.

Block bounded by University, Sherbrooke, Victoria and Burnside streets

1285	Edward Lusher.....	24.09	x 96.03	2382
1286	Chs. H. Tuggey.....	24.03	x 96.03	2334
1287	George Leonard Marler.....	23.09	x 96.03	2286
1288	Chs. H. Tuggey.....	23.03	x 96.03	2238
1289	William Francis.....	25.03	x 96.03	2430
1290	William Adams.....	223.06	x 96.03	21512
1291	Matthew Hy. Cochrane.....	55.03	x 96.03	5318
1292	James A. Mathewson.....	120.09	x 104.09	12648
1293	do do.....	121.00	x 104.09	12675
1294	William Vollar.....	28.00	x 95.00	2660
1295	William G. Kent.....	28.00	x 95.00	2660
1296	Francis Hugh McKenna.....	54.03	x 95.00	5154
1297	James Sheridan.....	237.03	x 95.00	22539

Bloc formé par les rues Burnside, Université, Ste. Catherine et Victoria.

Block bounded by Burnside, University, Ste. Catherine and Victoria streets.

1298	Norton B. Corse.....	95.09	x 121.03	11610
1299	John Craig.....	55.06	x 95.00	5273
1300	William King.....	55.00	x 95.00	5225
1301	David Brown.....	113.06	x 95.00	10783
1302	Thomas Watson.....	208.06	x 121.00 }	25150
1303	William Hodgson.....	112.06	x 95.00 }	10688
1304	Charles Nichols.....	54.03	x 95.00 }	5154
1305	Francis Crispo.....	47.00	x 95.00 }	4465
1306	Allan Freeman.....	69.06	x 95.00 }	6603
1307	Antoine Young.....	59.03	x 95.00 }	5629

Bloc formé par les rues Burnside, Victoria, Sherbrooke et l'Avenue du Collège McGill.

Block bounded by Burnside, Victoria & Sherbrooke streets and by McGill College Avenue.

No.	NOM DE PROPRIÉTAIRE. PROPRIETOR'S NAME.	FRONT.	PROFON.	SUPERFICIE.
		FRONTAGE. FT. INC. FT. INC.	DEPTH. FT. INC. FT. INC.	AREA. SQUARE FEET.
1308	William Craig Baynes.....	231.00	x 94.06	21830
1309	George Armstrong.....	56.00	x 94.06	5292
1310	John White.....	55.06	x 94.06	5245
1311	John Converse, Charles Edward Colson & John Lamb.....	56.00	x 94.06	5292
1312	do do do.....	156.09	x 121.00	18967
1313	Annie & Isabella McIntosh.....	52.06	x 121.00	6353
1314	Gerard Graham.....	28.06	x 95.09	2729
1315	Ophelia Cowan, veuve de (widow of) Ar- thur W. Bell.....	28.03	x 95.09	2705
1316	Edward Chs. Colson.....	27.00	x 95.09	2585
1317	Duncan Bell.....	27.09	x 95.09	2657
1318	Johnston Thomson.....	28.06	x 95.09	2753
1319	Alexander Davidson.....	27.06	x 95.09	2633
1320	William Riley.....	111.00	x 95.09	10628
1321	William Hamilton.....	24.00	x 95.09	2298
1322	John Leonard Marler.....	24.00	x 95.09	2298
1323	Isaac P. Wilson.....	23.09	x 95.09	2274
1324	Marie Adelaide Aurelie Lassiseraye, veuve de (widow of) Edouard Dumptail Gauthier, Marie Adelaide Laura, Aurelie, Edouard Odillon Arthur, Marie Alphon- sine Charlotte, Marie Caroline Laura Augustine & Joseph Louis Charles Gau- thier.....	23.06	x 95.09	2250
1325	Theodore Hart.....	24.06	x 95.09	2346
Bloc formé par les Rues Burnside, Victoria, Ste. Catherine et l'Avenue du Collé- ge McGill.				
Block bounded by Burnside, Victoria & Ste. Catherine Streets and by McGill Col- lege Avenue.				
1326	James Haldane.....	25.03	x 97.03	2456
1327	Benjamin Dawson.....	25.03	x 97.03	2456
1328	Johnston Thomson.....	24.00	x 97.03	2334
1329	Charles H. Tuggey.....	48.00	x 97.03	4668
1330	Richard Anderson.....	24.00	x 97.03	2334
1331	James Haldane.....	25.00	x 97.03	2451
1332	James Holliday.....	24.09	x 97.03	2407
1333	William Evans.....	23.03	x 97.03	2261
1334	James Haldane.....	24.03	x 97.03	2358
1335	Charles H. Tuggey.....	48.00	x 97.03	4668
1336	Euphemia Melville, veuve de (widow of) Peter Gillespie.....	25.00	x 97.03	2431
1337	George Warner.....	25.00	x 97.03	2431
1338	John Phelan.....	118.09	x 94.06	11222
1339	William Glendenning.....	167.09	x 94.06	15853

Bloc formé par les Rues Burnside, Victoria, Ste. Catherine et l'Avenue du Collège McGill.

Block bounded by Burnside, Victoria & Ste. Catherine Streets and by McGill College Avenue.

FON. FTL. P. NO. ASC.	SUPERFICIE. AREA. PIEDS FEET.	No.	NOM DU PROPRIÉTAIRE. PROPRIETOR'S NAME.	FRONT.	PROFON.	SUPERFICIE. AREA. PIEDS FEET.
				FRONTAGE. PL. NO. FT. INC.	DEPTH. PL. NO. FT. INC.	
4.06	21830	1340	L'Instituton Royale pour l'avancement des Sciences. The Royal Institution for the advancement of Learning.....	56.06	x 94.06	5339
4.06	5292					
4.06	5245					
1.00	5292	1341	Thomas Watson.....	52.06	x	6366
1.00	18967					
1.00	6353	1342	James Hardman.....	51.06	x	6521
1.09	2729					
1.09	2705	1343	Mungo Ramsay.....	105.06	x	12673
1.09	2585					
1.09	2657					
1.09	2753	1344	Robert Townsend Godfrey.....	105.06	x	10798
1.09	2633					
1.09	10628					
1.09	2298					
1.09	2298	1345	Board of Arts & Manufactures.....	73.06	x	67020
1.09	2271					
1.09	2250	1346	Natural History Society.....	73.06	x	11204
1.09	2346					

Bloc formé par les Rues Ste. Catherine, de l'Université, Cathcart et l'Avenue du Collège McGill.

Block bounded by St. Catherine, University & Cathcart Streets and by McGill College Avenue.

1.09	2250	1344	Robert Townsend Godfrey.....	105.06	x	irreg.	10798
1.09	2298	1345	Board of Arts & Manufactures.....	73.06	x	"	67020
1.09	2271	1346	Natural History Society.....	73.06	x	193.03	11204

Bloc formé par les Rues Cathcart, de l'Université, Dorchester et Ste Monique.

Block bounded by Cathcart, University, Dorchester and Ste. Monique Streets.

1.03	2456	1347	Samuel G. Molson.....	24.00	x	94.09	2274
1.03	2456	1348	Taucrède Bonthillier.....	25.00	x	94.09	2369
1.03	2334	1349	Thomas W. Pell.....	25.00	x	94.09	2369
1.03	4668	1350	Sigismund James Doran.....	51.03	x	94.09	4856
1.03	2274						
1.03	2441	1351	William Benjamin.....	27.06	x	100.00 } 99.06 }	2743
1.03	2407						
1.03	2261	1352	Joseph Walker.....	25.03	x	99.00 } 99.00 }	2506
1.03	2358						
1.03	4668	1353	William T. Leach.....	51.63	x	98.09 } 98.00 }	5048
1.03	2431						
1.03	2431	1354	James Fairie.....	40.09	x	97.00 } 97.00 }	4851
1.06	11222						
1.06	15853	1355	Henry Vennor.....	59.03	x	96.00 }	5709
		1356	Club St. James de Montréal (St. James Club of Montreal).....	94.03 } 96.00 }	x	95.09 }	9108
		1357	Harrison Stephens.....	327.06	x	321.06	106296
		1358	William P. Johnston.....	52.06	x	124.00	6510
		1359	Henry Buhner.....	263.06	x	124.00	32674

Bloc formé par les Rues Ste. Monique, Dorchester, Mansfield et Cathcart.

Block bounded by Ste. Monique, Dorchester, Mansfield and Cathcart Streets.

No.	NOM DU PROPRIÉTAIRE. PROPRIETOR'S NAME.	FRONT.	PROFON.	SUPERFICIE.
		FRONTAGE.	DEPTH.	AREA.
		PL. PO. FT. INC.	PL. PO. FT. INC.	PIKES. FEET.
1360	Onésime Généreux.....	37.03	x 47.03	1835
1361	William Watts.....	19.06	x irreg.	981
1362	Moïse Ouimet.....	15.00	x "	849
1363	Jacob Hy. Joseph.....	15.00	x 62.09	930
1364	Moïse Ouimet.....	17.09	x irreg.	1118
1365	David Darling & Wm. H. Brady.....	39.09	x 66.06	2643
1366	James Daekus.....	54.03	x 83.09 }	4950
1367	William McBean.....	irreg.	x 98.09 }	11683
1368	Jacob Hy. Joseph.....		x 322.03 }	60323
1369	Archibald Ferguson.....	201.06	x 281.00 }	1401
1370	Alexander McGillon.....	107.06	x 101.03	10884
1371	George Warner.....	80.06	x 167.06	8654
1372	Archibald Ferguson.....	26.00	x 107.06	2695
1373	Thomas Wilson.....	55.00	x 107.06	5912
1374	Edward John Maxwell.....	80.06	x irreg.	8386
1375	Alexander McGillon.....	54.03	x 108.00	5859
		53.06	x 108.00	5778

Bloc formé par les Rues Cathcart, Mansfield, Ste. Catherine et l'Avenue du Collège McGill

Block bounded by Cathcart, Mansfield & Ste. Catherine Streets and by McGill College Avenue

1376	George Brown.....	54.00	x 90.09	4901
1377	Mungo Ramsay.....	18.09	x 90.09	1702
1378	George B. Pearson.....	17.00	x 90.09	1543
1379	Charles Gurd.....	18.09	x 90.09	1702
1380	Margaret Ann Turnbull, vende de (widow) of Andrew Greene.....	18.03	x 90.09	1656
1381	Sammel Johnson.....	18.03	x 90.09	1656
1382	James Richardson.....	18.03	x 90.09	1656
1383	William R. Tabb.....	55.03	x 90.09	5014
1384	George Brown.....	219.06	x irreg.	20177

Bloc formé par les Rues Ste. Catherine, Mansfield, Burnside et l'Avenue du Collège McGill.

Block bounded by St. Catherine, Mansfield & Burnside Streets and by McGill College Avenue

1385	Archibald McGown.....	23.09	x 85.09	2037
1386	Charles Storer.....	31.03	x 85.09	2680
1387	William Horsnell.....	33.00	x 46.00	1518
1388	George Hunter.....	53.09	x 119.00	6396
1389	Etienne Guy.....	54.09	x 119.00	6515
1390	James Haldane.....	55.00	x 119.00	6545
1391	Johnston Thomson.....	28.06	x 100.09	2871
1392	Andrew F. Galt.....	28.00	x 100.09	2821
1393	James Haldane.....	28.00	x 100.09	2821

Bloc formé par les Rues Ste. Catherine, Mansfield, Burnside et l'Avenue du Collège McGill.

Block bounded by Ste. Catherine, Mansfield & Burnside Streets and by McGill College Avenue.

No.	NOM DU PROPRIÉTAIRE. PROPRIETOR'S NAME.	FRONT. FRONTAGE.	PROFON. DEPTH.	SUPERFICIE. AREA.
		PL. PO. FT. INC.	PL. PO. FT. INC.	PIEDS. FEET.
1394	Robert John Fowler.....	27.09	x 100.09	2796
1395	John Caverhill.....	27.06	x 100.09	2771
1396	James Arthur Glassford.....	28.00	x 100.09	2821
1397	William H. Hutton.....	28.03	x 100.09	2846
1398	Thomas Fraser.....	38.09	x 100.09	3828
1399	James Gordon.....	29.09	x 100.09	2997
1400	Louis A. Huguet-Latour.....	30.00	x 100.09	3022
1401	Arthur Ross.....	19.09	x 100.09	1990
1402	Alexander Walker.....	30.00	x 100.09	3022
1403	John M. Lamb.....	166.00	x 100.00	16600
1404	Charles E. Belle.....	27.09	x 100.00	2775
1404A	Ewen McDiarmid.....	27.09	x 100.00	2775
1405	John Leeming.....	60.00	x 100.00	6000
1406	L'Institution Royale pour l'avancement des Sciences. (The Royal Institution for the advancement of Learning.....)	60.00	x 100.00	6000

Bloc formé par les rues Burnside, Mansfield, Sherbrooke et l'Avenue du Collège McGill.

Block bounded by Burnside, Mansfield & Sherbrooke streets and by McGill College Avenue.

1407	Alfred Gough.....	54.09	x 120.03	6584
1408	Edward Schultz.....	54.09	x 120.03	6584
1409	John M. Lamb.....	111.04	x 104.00	11583
1409A	John M. Jones.....	111.04	x 104.00	11583
1410	Esther Phillips.....	59.06	x 104.00	6188
1411	Sophie Raymond, veuve de (widow of) Joseph Masson.....	400.00	x irreg :	41573
1412	do do do.....		120.00 }	13235
1413	Mungo Ramsay.....	110.09	x 119.09	
1414	John Watson.....	27.06	x 118.09	moynenne average 3266
1414	John Watson.....	27.06	x 118.06	do 3259
1415	Thomas. W. Evans.....	54.03	x 118.03	do 6415

Bloc formé par les Rues Mansfield, Burnside, Metcalfe et Sherbrooke.

Block bounded by Mansfield, Burnside, Metcalfe and Sherbrooke streets.

1416	George Drummond.....	216.03	x 146.03	31627
1417	George Simpson.....	112.00	x 99.03	11116
1418	Lucy Stanynought, épouse de (wife of) George W. Simpson.....	168.00	x 99.03	16674
1419	Thomas D. Hood.....	112.00	x 99.03	11116

Bloc formé par les Rues Mansfield, Burnside, Metcalfe et Sherbrooke.

Block bounded by Mansfield, Burnside, Metcalfe and Sherbrooke streets.

No.	NOM DU PROPRIÉTAIRE PROPRIETOR'S NAME.	FRONT.	PROFON.	STPÉRIEIE.
		FRONTAGE.	DEPTH.	AREA.
		PL. PO. FT. INC.	PL. PO. FT. INC.	PIEDS. FEET
1420	Elizabeth Redpath, épouse de (wife of) John Dougall, Peter, Mary, épouse de (wife of) Thomas M. Taylor, Helen, épouse de (wife of) George A. Drummond, Jane Margaret, John James, Margaret Pringle, épouse de (wife of) Alexander Demistou, George D. Francis, Robert, Augusta Eleanor, Emily Jane B. William Wood Redpath (*).....	168.00	x 99.03	16674
1421	Samuel Gushing, Jr.	112.00	x 99.00	11116
1422	Theodore Hart.....	112.00	x 99.03	11116

Bloc formé par les Rues Burnside, Mansfield, Ste. Catherine et Metcalf.

Block bounded by Burnside, Mansfield, St. Catherine and Metcalf Streets.

1423	Henry Thomas.....	340.09	x 99.03	33819
1424	do do	340.09	x 99.03	33819
1425	Lucie Mignault, veuve de (widow of) Théod Doucet & Lucie, Virginie, Théodore, Charles, Elodie, Amélie, Henri, Emilie, Alice, Frédéric & Léonce Doucet (**).....	32.00	x 119.03	3816
1426	Richard Holland.....	51.00	x 119.03	6082
1427	John J. Arnton.....	25.03	x 119.03	6082
1428	John & David McBurney.....	28.09	x 119.03	3428
1429	John J. Caldwell Abbott.....	25.09	x 119.03	3071
1430	John W. Hopkins.....	25.06	x 119.03	3041
1431	Kenneth Campbell.....	28.09	x 119.03	3428

Bloc formé par les Rues Ste. Catherine, Mansfield, Dorchester et Metcalf.

Block bounded by St. Catherine, Mansfield, Dorchester and Metcalf Streets.

1432	Beniah Gibb.....	55.06	x 102.09	5703
1433	Edgar Wethay.....	27.03	x 102.09	2800
1434	Charles Selby.....	27.00	x 102.09	2774
1435	Edward S. Freer.....	26.00	x 102.09	2671
1436	Samuel W. Woodward.....	28.03	x 102.09	2903
1437	Duncan Gibb.....	26.03	x 102.09	2697
1438	John C. Griffin.....	28.03	x 102.09	2903

(*) Jane Drummond, veuve de John Redpath en a la jouissance sa vie durant.

(*) Jane Drummond, widow of John Redpath has the usufruct of it during her life time.

(**) Lucie Mignault en a la jouissance sa vie durant. (Lucie Mignault has the usufruct of it during her life time.

Bloc

Bloc

N

1439

1440

1441

1442

1443

1444

1445

1446

1447

1448

1449

1450

1451

Bloc 1

Bloc 1

1452

1453

1454

1455

1456

1457

1458

1459

1460

Bloc formé par les Rues Ste. Catherine, Mansfield, Dorchester et Metcalf.

Block bounded by Ste. Catherine, Mansfield, Dorchester and Metcalf Streets.

No.	NOM DU PROPRIÉTAIRE. PROPIETOR'S NAME.	FRONT.		PROFON. DEPTH.	SUPERFICIE. AREA.
		PI. PO. FT. INC.	PI. PO. FT. INC.		
1439	John Morrison.....	223.09	x	101.00 } 100.03 }	22514
		117.03			
1440	Moïse Ouimet.....	130.00	x	100.03	12393
1441	William Rutherford.....	114.03	x	100.09	11511
1442	George Jackson.....	23.09	x	100.09	2393
1443	William Wyatt.....	24.00	x	100.09	2418
1444	William McMaster.....	47.09	x	100.09	4811
1445	William Rutherford.....	51.03	x	100.09	5163
1446	George Clark.....	31.00	x	43.09	1356
1447	Alexander Robertson.....	22.03	x	56.09	1263
1448	Archibald Maxwell.....	22.00	x	100.09	2216
1449	Margaret Devine, veuve de (widow of) Neil McCrank.....	52.09 } 40.09 }	x	100.09	4710
1450	Knox Church.....	79.06	x	127.06	10136
1451	Mary Corse, épouse de (wife of) Henry Lyman & Susannah Corse, épouse de (wife of) Arthur Fisher.....	irreg			94043

Bloc formé par les Rues Metcalf, Dorchester, Peel Ste. Catherine.

Block bounded by Metcalf, Dorchester, Peel and Ste. Catherine Streets.

1452	La Fabrique de Montréal.....	253.03	x	355.09	90094
1453	John Torrance & Mary Lunn, épouse de (wife of) Wm. Hall Noble, Julia, épouse de (wife of) Alexander Cross, Emma H. & Alexander H. Lunn.....	197.00	x	252.00	49644
				moienne average	
1454	Augustus Bernar l.....	32.00	x	150.00	4800
1455	Alexander Buntin.....	30.00	x	150.00	4500
1456	Hugh Taylor.....	64.00	x	170.00	10880
1457	Erskiue Church.....	126.00	x	170.00	21420

Bloc formé par les rues Ste. Catherine, Metcalf, Burnside et Peel.

Block bounded by Ste. Catherine, Metcalf, Burnside and Peel streets.

1458	Charles Selby.....	251.00	x	102.09	25790
1459	David Torrance.....	251.00	x	361.06	90736

Bloc formé par les rues Burnside, Metcalf, Sherbrooke et Peel.

Block bounded by Burnside, Metcalf, Sherbrooke and Peel streets.

1460	David Torrance.....	251.00	x	540.00	135540
------	---------------------	--------	---	--------	--------

Bloc formé par les rues Peel, Sherbrooke, Drummond et Ste. Catherine.

Block bounded by Peel, Sherbrooke, Drummond and Ste. Catherine streets.

No.	NOM DU PROPRIÉTAIRE. PROPRIETOR'S NAME.	FRONT.	PROFON.	SUPERFICIE	
		FRONTAGE.	DEPTH.	AREA.	
		FT. INC. PI. PO. FT. INC.	FT. INC. PI. PO. FT. INC.	FEET SQU. FEET	
1461	Hugh Taylor.....	irreg			127707
1462	John J. Caldwell Abbott.....	43.00	x	160.00	6880
1463	Duncan Gibb.....	84.06	x	200.00	16900
1464	William Saelle.....	irreg			32280
1465	Thomas M. Taylor.....	40.00	x	123.00	4920
1466	Edward T. Taylor.....	144.00	x	266.03	38540
1467	George A. Greene.....	71.06	x	266.03	19037
1468	do do.....	73.09	x	266.03	19636
1469	Canfield Dorwin.....	145.06	x	266.03	38739
1470	Victor Hudon.....	145.06	x	261.03	38739
1471	Elizabeth Cross, veuve de (widow of) William Cowan & Robert, William, George, Jessie, Jane, Eliza Cowan épouse de (wife of) Persy Winning.....	144.03	x	266.03	38407
1472	Mary Jane Ross, veuve de (widow of) Robert Smith Tylee & Chs. David, Mary Julia, Robert Henry & Arthur Maitland Tylee.....	140.03	x	80.06	11290
1473	Edward S. Freer.....	126.00	x	80.06	de là, from thence, 27649
		266.03	x	65.09	

Bloc formé par les rues Peel, Sherbrooke, Drummond et Ste. Catherine.

Block bounded by Peel, Sherbrooke, Drummond and Ste. Catherine streets.

1474	Protestant Orphan Asylum.....	125.00	x	241.00	30125
1475	Hugh Taylor.....	irreg			74688
1476	Laird Paton.....	125.00	x	103.06	12937

Bloc formé par les rues Ste. Catherine, Peel, Dorchester et Stanley.

Block bounded by Ste. Catherine, Peel, Dorchester and Stanley streets.

1477	Allan Cameron.....	72.03	x	102.06	7406
1478	Charles E. Jones.....	53.00	x	102.06	5432
1479	Alexander Craig.....	21.00	x	114.06	2404
1480	Robert Anderson.....	21.00	x	114.06	2404
1481	Thomas Sharpley.....	41.00	x	114.06	4694
1482	John T. Barlow.....	21.03	x	114.06	2430
1483	Frederick C. Barlow.....	20.06	x	114.06	2347
1484	John Rutherford.....	21.00	x	114.06	2404
1485	Catherine Corrigan, veuve de (widow of) Alexander Lowden & Ann, James, Ro bert, Alexander & John Lowden.....	20.09	x	114.06	2376
1486	John Date.....	24.03	x	114.06	2777
1487	Laird Paton.....	30.06	x	114.06	3492
1488	Jean Louis Beaudry.....	71.00	x	142.06	10117
1489	John Torrance & Mary Lunn, épouse de (wife of) Wm. Hall Noble, Julia, épouse de (wife of) Alexander Cross, & Emma H & Alexander H. Lunn.....	irreg			77371

Bloc formé par les rues Ste. Catherine, Peel, Dorchester et Stanly.

Block bounded by Ste. Catherine, Peel, Dorchester and Stanly streets.

No.	NOM DU PROPRIÉTAIRE. PROPRIETOR'S NAME.	FRONT. FRONTAGE. FT. INC.	PROFON. DEPTH. FT. INC.	SUPERFICIE. AREA. FEET.
1490	Hugh Taylor.....	220.00	x 115.00	25300
1491	William Taylor.....	75.03	x 102.06	7713
1492	Richard C. Windeyer.....	50.00	x 102.06	5125

Bloc formé par les rues Stanley, Ste. Catherine, Drummond et Dorchester.

Block bounded by Stanley, Ste. Catherine, Drummond and Dorchester streets.

		122.06		
1493	George B. Burland.....	123.09	x 104.09	12897
1494	James Aitken & John Morrison.....	22.09	x 105.06	2400
1495	John Morrison.....	26.03	x 126.09	3327
1496	Elizabeth Fisher Lockart, veuve de (widow of) James Smith.....	50.03	x 126.09	6369
1497	Mary Theresa Caffrey, veuve de (widow of) Thomas d'Arcy McGee.....	24.00	x 147.06	3540
1498	Thomas M. Thompson.....	26.06	x 147.06	3909
1499	Elizabeth Judah, épouse de (wife of) Ralph Kilby.....	28.06	x 118.09	3384
1500	Samuel Waddell.....	27.00	x 118.09	3206
1501	George Barnston.....	28.00	x 118.09	3225
1502	Jane McPhee Fairbairn, épouse de (wife of) Richard Philbin.....	55.09	x 118.09	6620
1503	Patrick Muldoon.....	149.09	x 114.00	17071
1504	Rose Ann Connolly, veuve de (widow of) Francis Mullins.....	151.03	x 251.09	38077
1505	Le Club Victoria des patineurs de Montreal.....	112.09	x 251.09	28384
		178.00		
1506	Jean Louis Beaudry.....	174.00	x 252.06	44440

Bloc formé par les rues Drummond, Dorchester, de la Montagne et Ste. Catherine.

Block bounded by Drummond, Dorchester, Mountain & Ste. Catherine streets.

1507	William Lanrie.....	297.03	x irreg	58165
1508	John H. Isaacson.....	29.03	x 132.03	3868
1509	Ewen McDiarmid.....	27.09	x 132.03	3670
1510	Emelia McCrae, veuve de (widow of) Jephson Pardy & George Moffatt, Emelia, épouse de (wife of) John Chamberland, Emma, épouse de (wife of) Randolph Routh, Francis & Sophia Pardy.....	28.00	x 132.03	3703
1511	William Nevin.....	27.09	x 132.03	3670
1512	William Robertson.....	28.00	x 132.03	3703
1513	Mathilda Duncan, veuve de (widow of) Wm. Henry Allan Davis & Francis, Jane, Wm. Allan & Chs. Llwellyn Davis... }	27.09	x 132.03	3670

Bloc formé par les rues Drummond, Dorchester, de la Montagne et Ste. Catherine

Block bounded by Drummond, Dorchester, Mountain & Ste. Catherine streets.

No.	NOM DU PROPRIÉTAIRE. PROPRIETOR'S NAME.	FRONT.		PROFON.	SUPERFICIE.
		FRONTAGE.		DEPTH.	AREA.
		PL. PO. FT. INC.		PL. PO. FT. INC.	PIEDS FEET
1514	John J. Day.....	28.06	x	132.03	3769
1515	James Dakers.....	147.00	x	139.03	20470
1516	Mary Martin, veuve de (widow of) John Aitken.....	24.06	x	123.09	3032
1517	John G. Sippell.....	23.09	x	123.09	2939
1518	Louis Boyer.....	22.06	x	123.09	2784
1519	Michel Patrice Guy.....	23.03	x	123.09	2877
1520	Charles Miller.....	22.03	x	123.09	2753
1521	John Fraser.....	23.00	x	123.09	2846
1522	Melvin Smith.....	148.00	x	278.03	41181
1523	William Laurie.....	147.06	x	278.03	41042

Bloc formé par les Rues Ste. Catherine, de la Montagne, Sherbrooke et Drummond.

Block bounded by Ste. Catherine, Mountain, Sherbrooke and Drummond Streets.

1524	William Laurie.....	289.06	x	278.03	80553
1525	George Stephen.....	146.03	x	278.03	40694
1526	Joel C. Baker.....	145.00	x	278.03	40346
1527	George Mathews.....	72.09	x	278.03	20243
1528	John Fairbairn.....	73.03	x	278.03	20382
1529	William Laurie.....	144.06	x	139.06	20158
1530	Henry Mulholland.....		irreg		37875

Bloc formé par les Rues de la Montagne, Ste. Catherine, Crescent et Dorchester.

Block bounded by Mountain, Ste. Catherine, Crescent and Dorchester Streets.

1531	Amable Prévost.....	88.06	x	128.00	11328
1532	D. Russ Woods.....	85.06	x	128.00	10944
1533	Lucius Seth Huntingdon.....	44.00	x	174.03	7667
1534	Charles Phillips.....	88.09	x	174.09	15509
1535	Joseph Hickson.....	165.06	x	261.00	43196
1536	Charles Phillips.....	261.09	x	470.06	123153

Bloc formé par les Rues Dorchester, de la Montagne, St. Antoine et de l'Aqueduc.

Block bounded by Dorchester, Mountain, St. Antoine and Aqueduct Streets.

1537	Louis Blache.....	192.09	x	195.03	37634
1538	Edward Stuart.....	147.03	x	177.03	26100
1539	Ira Gould.....	146.03	x	irreg	89100
1540	Edward Stuart.....	157.09	x	145.00	22874
1541	William H. Brady.....	42.09	x	145.00	6199
1542	Mary Woods, veuve de (widow of) Wil- liam Squire & Mina Squire, épouse de (wife of) James Douglass.....	137.06	x	145.00	19938
1543	John McAdam.....	88.00			
1544	Andrew Hodge.....	73.00	x	145.00	11673
1545	John Torrance.....	79.09	x	irreg	11658
1546	do do.....	114.09	x	"	17063
1547	do do.....			"	60783
1547	Marie Louise Panet, veuve de (widow of) Arthur Lamothe.....	49.06	x	115.06 } 121.00 }	5853

Bloc

Bloc

No

1548

1549

1550

1551

1552

1553

1554

1555

1556

1557

1558

1559

1560

1561

1562

1563

1564

1564A

1565

1566

1567

1568

1569

1570

1571

1572

1573

1574

1575

(C)

(C)

Bloc formé par les Rues de l'Aqueduc, St. Antoine, Guy et Dorchester.

Block bounded by Aqueduct, St. Antoine, Guy and Dorchester Streets.

No.	NOM DU PROPRIÉTAIRE. PROPRIETOR'S NAME.	FRONT. FRONTAGE.	PROFON. DEPTH.	SUPERFICIE. AREA.
		PL. PO. FT. INC.	PL. PO. FT. INC.	PIEDS FEET
		52.09		
1548	Alexander Milloy.....	39.00	x irreg	7863
1549	William Mmir.....		"	17773
		52.09		
1550	Thomas Caverhill.....	52.03	x 173.04	9096
		53.03		
1551	George Ed. Jaques.....	52.06	x 173.02	9154
1552	Havilland Lemesurier Routh.....		irreg	18549
1553	Amable Prévost.....		"	10773
1554	John Scott.....	54.06	"	5074
			82.00	
1555	Adeline Dillon.....	45.03	x 80.00	3665
			80.00	
1556	Alexander McDougall.....	50.00	x 78.00	3950
			78.00	
1557	Michaël Heelan.....	25.06	x 77.00	1976
			77.00	
1558	Moïse Ouimet.....	24.06	x 76.00	1874
1559	James S. Evans.....	irreg		19758
1560	James Imes.....	"		2900
1561	George C. Bishop.....	"		6743
1562	Richard Eaton.....	"		20937
1563	Thomas Trihey.....	"		19234
1564	Hélène Guy, veuve de (widow of) Benjamin Berthelet.....	171.03	x 808.06	116325
1564A	Etienne, Michel Patrice & Hélène Guy, veuve de (widow of) Benjamin Berthelet (*).....	80.00	x 285.00	22800
			Mes. fr. Fr. mes.	
1565	William McNanghton.....	253.00	x 228.00	37684
		75.03		
1566	David Aikman.....	76.00	x 301.06	22801
1567	Helen Thompson, épouse de (wife of) Campbell Bryson.....	184.09	x 181.03	55449
			irreg	
			114.09	
1568	Thomas McDuff.....	97.09	x 114.00	11180
1569	Daniel Rose.....	35.03	x 89.06	3155
		50.06		
1570	David Harper.....	49.09	x 76.06	3835
1571	Charles McAdam.....	49.09	x 76.06	3806
1572	William Robb.....	50.00	x 76.06	3825
		50.06		
1573	Ira Gould.....	45.03	x 76.06	3662
		234.03		
1574	James P. Clarke.....	221.00	x 236.06	53833
1575	Charles Phillipps.....		irreg	108067

(*) Hélène Guy en a la jouissance sa vie durant.

(*) Hélène Guy has the enjoyment of it during her life time.

Bloc formé par les rues Dorchester, Crescent, Ste. Catherine et Stanley.

Block bounded by Dorchester, Crescent, Ste. Catherine and Stanley streets.

No.	NOM DU PROPRIÉTAIRE. PROPRIETOR'S NAME.	FRONT.		PROFON.	SUPERFICIE
		FRONTAGE.		DEPTH.	AREA.
		PL. PO. FT. INC.	PL. PO. FT. INC.	PIEDS FEET	FEET
		228.09 }			
1576	Charles Phillips.....	229.03 }	x	irreg	38930
1577	St. Stephen's Church.....	79.06	x	114.06	9103
1578	Charles Phillips.....			irreg	129265

Bloc formé par les rues Stanley, Ste. Catherine, McKay et Dorchester.

Block bounded by Stanley, Ste. Catherine, McKay and Dorchester streets.

		141.00 }			
1579	Charles Phillips.....	138.03 }	x	450.00	62834
1580	Elizabeth McKay, épouse de (wife of) Thomas C. Keefer.....	123.00	x	111.09	13745
1581	do do do.....	248.03	x	108.00	26814
1582	Jessie McKay, épouse de (wife of) Thomas McLeod Clarke.....	128.09	x	108.00	13905
1583	William Frederick Kay.....	263.09	x	irreg :	68350

Bloc formé par les Rues McKay, Ste Catherine, Guy et Dorchester.

Block bounded by McKay, Ste. Catherine, Guy and Dorchester streets.

1584	Ann McKay, veuve de (widow of) John McKinnon.....	124.00			
1585	Christina McKay, épouse de (wife of) Robert McKay.....	125.06	x	377.00	47031
1586	Francis E Gilman.....	249.09	x	124.00 } 123.00 }	30844
1587	Christina McKay, épouse de (wife of) Robert McKay.....	61.06	x	112.03	6903
		61.06	x	112.03	6903
1588	John Fairbairn.....	47.06	x	169.06 } 167.06 }	8004
1589	James Edward Major.....	458.09	x	146.00 } 146.00 }	71909
1590	Edward Rae.....	125.06	x	140.00 }	17947
1591	John Leeming.....	125.06 } 140.00 }	x	irreg	18286

Bloc formé par les Rues Guy, Ste. Catherine, St. Mathieu, et Dorchester.

Block bounded by Guy, Ste Catherine, St Matthew and Dorchester streets.

1592	La Communauté des Sœurs de la charité de l'Hôpital-Général de Montréal, communément dites Sœurs Grises.....			irreg :	440865
------	---	--	--	---------	--------

Bloc formé par les Rues Dorchester, Guy, St. Antoine et St. Martin.

Block bounded by Dorchester, Guy, St. Antoine and St. Martin streets.

SUPERFICIE AREA. PIEDS FEET	No.	NOM DU PROPRIÉTAIRE. PROPRIETOR'S NAME.	FRONT. FRONTAGE.	PROFON. DEPTH.	SUPERFICIE. AREA.		
						PI. PO. FT. INC.	PI. PO. FT. INC.
38930	1593	Les Sœurs de la Congrégation de Notre-	171.09	x	209.09	} de la front thence	124300
9103		Dame de Montréal.....	345.06	x	235.06		
129265	1594	Edward Goff Penny.....	86.09	x	209.09		18174
	1595	Francis Franklin.....	87.00	x	197.03		17161
	1596	John McDougall.....	128.00	x	139.09		17888
	1597	Georges Edouard, William Edouard, Mary Jessie Annie & Marie Louise Adelai- de Desbarats.....	63.09	x	139.09		8804
	1598	Henry J. Shaw.....	99.03	x	139.09		13940
62834	1599	Georges Edouard, William Edouard, Mary Jessie Annie & Marie Louise Adelai- de Desbarats.....			irreg		112158
13745	1600	do do do			"		20492
26811	1601	George Stanway.....			"		25613
13905	1602	Michael C. Mullarky	149.00	x	150.00		22350
68350	1603	Christopher Egan.....	42.09	x	150.00		6413
	1604	John Young.....	96.06	x	160.09		15512
	1605	George Stanway.....	53.00	x	160.09		8520
	1606	Robert L. Drake.....	irreg.				25584
	1607	Thomas Henry Cox.....	"				2471
	1608	John Smith.....	22.06	x	87.06		1969
	1609	La Compagnie de la Baie d'Hudson. (The Hudson Bay Company).....	41.09	x	87.06		3653
47031	1610	George Stanway.....	24.00	x	87.06		2100
30844	1611	Michael C. Mullarky.....	24.00	x	87.06		2100
6903	1612	Le Maire, les Echevins et les Citoyens de la Cité de Montréal. The Mayor, Aldermen and Citizens of the City of Montreal. }	irreg.				13442
6903	1613	Charles Séraphin Rodier, Sr.....	"				25206
8004	1614	Georges Edouard, William Edouard, Ma- ry Jessie Annie & Marie Louise Adelai- de Desbarats.....	"				11289

Bloc formé par les Rues St. Martin, St. Antoine, des Seigneurs et Dorchester.

Block bounded by St. Martin, St. Antoine, Seigneurs and Dorchester Streets.

	1615	James Edward Major.....	irreg.				9077
	1616	Frederick T. Judah.....	"				4442
	1617	Eliza & Jane McKenzie.....	35.00	x	128.06		4497
	1618	Owen McGarvey.....	93.00	x	irreg.		11951
	1619	Andrew Robertson.....	233.00	x	"		167294
	1620	Thomas S. Judah.....	62.09	x	240.00	}	14965
	1621	Alexander Walker Ogilvie.....	irreg.		237.00		
							117049

Bloc formé par les Rues Dorchester, St. Mathien, Ste Catherine et St. Marc.

Block bounded by Dorchester, St. Matthew, Ste. Catherine and St. Mark Streets.

No.	NOM DU PROPRIÉTAIRE. PROPIETOR'S NAME.	FRONT.	PROPON.	SUPERFICIE.		
		FRONTAGE.	DEPTH.	AREA.		
		PL. PO. FT. INC.	PL. PO. FT. INC.	PIEDS FEET		
1622	John Joseph Caldwell Abbott.....	142.00	x	222.07	} Fr. Mes.	1640
1623	Dona Maria Stephens, épouse de (wife of) Benjamin Theodore Davis	134.00	x	237.00		1641
1624	Amelia J. Tilley, épouse de (wife of) John Young.....	104.00	x	190.00		1642
				578.00	} Mes. Fr.	1643
1625	Le Séminaire de Montréal. (The Montreal Seminary de là (from thence)	405.00	x	199.06		1644
		110.00	x	70.00	90785	1645

Bloc formé par les Rues St. Marc, Ste Catherine, du Fort et Dorchester.

Block bounded by St. Mark, Ste. Catherine, Fort and Dorchester Streets.

1626	Christopher C. Abbott.....	120.00	x	180.00	} Fr. Mes. Mec.	1650	
1627	Richard Holland.....	120.00	x	180.00		21600	1651
1628	Le Séminaire de Montréal. (the Montreal Seminary de là (from thence)	127.06	x	192.00		21600	1652
		445.00	x	383.09		195249	1653
1629	John McLennan.....	100.00	x	203.06		20825	Bloc
1630	Christopher C. Abbott.....	140.00	x	213.00		30870	
1631	Jean Baptiste Anger.....	120.00	x	228.00	} 28080	Bloc	
				241.00			

Bloc formé par les Rues Dorchester, Des Seigneurs, St. Antoine et la ligne limitative Sud-Ouest de la Cité.

Block bounded by Dorchester, Seigneurs, St. Antoine Streets and by the South West City boundary line.

1632	William O'Brien.....	258.03	x	306.06	} 85352	1655
1633	Female Home.....			354.06		23229
		101.00	} irreg		} 300660	1657
1634	Thomas M. Taylor.....	99.09		x		135.00
1635	Eustache Fortier.....	55.03	x	119.06	6602	
1636	Charles Wilson.....		} irreg		} 241289	1659
1637	Henry Judah.....					
1638	George Winks.....				59234	1661
1639	Charles J. Coursol.....				299767	

Bloc formé par les Rues Dorchester, du Fort, Ste Catherine et la ligne limitative Sud-Ouest de la Cité.

Block bounded by Dorchester, Fort, Ste. Catherine Streets and by the South West City boundary line.

No.	NOM DU PROPRIÉTAIRE. PROPRIETOR'S NAME.	FRONT.		PROFON.	SUPERFICIE. AREA.
		FRONTAGE. PL. PO. FT. INC.	DEPTH. PL. PO. FT. INC.	DEPTH. PL. PO. FT. INC.	
32630	1640 Stephen Mathew.....			irreg	21923
	1641 Melanchton Hiram Seymour.....			"	94470
32629	1642 Lydia Hoyle.....			"	66812
	1643 Michael Patrick Ryan.....			"	20160
20254	1644 do do do	129.00	x	126.00 125.00 }	16254
	1645 do do do	129.00	x	123.00 }	15996
90785	1646 do do do	126.00 110.00 }	x	123.00 }	14514
	1647 do do do	130.00 146.00 }	x	122.00 122.00 }	16836
	1648 do do do	129.00	x	123.00 }	15802
	1649 do do do	129.00 123.00 }	x	123.00 }	15867
	1650 do do do	77.00	x	123.00	12300
21600	1651 Charles J. Coursol.....			irreg	148840
21600	1652 Marie Anne Collins Woodward, épouse de (wife of) George Leonard Marler.....	140.00	x	120.00	Mes. fr. Fr. mes. 16800
195249	1653 Le Séminaire de Montréal. (The Montreal Seminary).....			irreg	366992

Bloc formé par les rues Ste. Catherine, St. Marc, Sherbrooke et la ligne limitative Sud-Ouest de la Cité.

Block bounded by Ste. Catherine, St. Mark, Sherbrooke streets and by the South West City boundary line.

1654	Le Séminaire de Montréal. (The Montreal Seminary).....			irreg	1849265
------	---	--	--	-------	---------

Bloc formé par les rues St. Marc, Ste. Catherine, St. Mathieu et St. Luc.

Block bounded by St. Mark, Ste. Catherine, St. Matthew and St. Luke streets

85352	1655 Walter McFarlane.....	63.08	x	200.00	Fr. mes.	12733
23229	1656 William J. Patterson.....	63.08	x	200.00		12733
	1657 Arethusa Helena Woodruff, épouse de (wife of) Thomas Leeming.....	50.00	x	200.00		10000
13551	1658 Le Séminaire de Montréal. (The Montreal Seminary).....	31.00	x	186.00	Mes. fr.	5766
6602	1659 Edward Goff Penny.....	105.00	x	186.00		19530
300660	1660 Andrew A. Small.....	60.00	x	210.00		12600
241289	1661 Le Séminaire de Montréal. (The Montreal Seminary).....			irreg		60426
59234						
299767						

Bloc formé par les rues St. Luc, St. Marc, Sherbrooke et St. Mathieu.

Block bounded by St. Luke, St. Mark, Sherbrooke and St. Matthew streets.

No.	NOM DU PROPRIÉTAIRE. PROPRIETOR'S NAME.	FRONT.		PROFON.	SUPERFICIE.
		FRONTAGE.		DEPTH.	AREA.
		PI. PO. FT. INC.		PI. PO. FT. INC.	PIEDS FEET
1662	James Johnston.....		irreg		92350
1663	Alexander Buntin.....	232.00	x	336.00	} Mes. fr. 105068 Fr. m.
	de là (from thence)	196.00	x	120.00	

Bloc formé par les rues St. Mathieu, Sherbrooke, Guy et St. Luc.

Block bounded by St. Matthew, Sherbrooke, Guy and St. Luke streets.

1664	Alexander McGibbon.....	180.00	x	196.06	} Mes. fr. Fr. mes.
1665	George Kemp.....		irreg	220.00	
				156.00	37485
1666	Phillip P. Carpenter.....	70.00	x	170.00	} Mes. fr. Fr. mes.
1667	John W. McGauvran.....		irreg.		
				192.06	25016
1668	Michael Stuart.....	90.00	x	215.00	} Mes. fr. Fr. Ms.
1669	William Reid.....	50.00	x	133.00	
				133.00	11440
1670	John Binmore.....	113.06	x	148.00	} Mes. fr. Fr. Ms.
1671	Le Séminaire de Montréal, (The Montreal Seminary) de là (from thence)	290.00	x	180.00	
		192.00	x	192.00	16312
					18338
					7740
					15947
					89034

Bloc formé par les Rues St. Luc, St. Mathieu, Ste. Catherine et Guy.

Block bounded by St. Luke, St. Matthew, St. Catherine and Guy Streets.

1672	Elizabeth Jones, épouse de (wife of) Chs. } Linley.....	90.00	x	150.00	} Fr. Mes.
1673	Le Séminaire de Montréal (The Montreal Seminary) de là (from thence)	95.00	x	150.00	
1674	Elizabeth Jones, épouse de (wife of) Chs } Linley.....	185.00	x	187.00	} Fr. Mes.
1675	James A. Bazin.....	45.00	x	120.00	
1676	David Ansell.....		irreg.		} Fr. Mes.
	de là (from thence)	82.00	x	120.00	
		57.00	x	50.00	11400
1677	Edward James Major.....	155.00	x	170.00	} Fr. Mes.
1678	Archibald Swan.....	50.00	x	170.00	
1679	James Patterson.....	44.00	x	120.00	} Fr. Mes.
		46.00			
1680	James Stuart.....	30.00	x	120.00	} Fr. Mes.
				124.00	
1681	Allan Freeman.....	50.00	x	117.00	} Fr. Mes.
				124.00	
1682	John Oxley.....	28.00	x	121.00	} Fr. Mes.
				117.00	
1683	Richard Smith.....	28.00	x	117.00	} Fr. Mes.
				117.00	
1684	Ewen McDiarmid.....	30.00	x	113.00	} Fr. Mes.
				113.00	
1685	John Tucker.....	90.00	x	101.00	} Fr. Mes.

Bloc for

Block bo

No.

1686
1687
1688

1689
1690

1691
1692

1693
1694
1695

Bloc for

Block bo

1696
1697

1698
1699

1700
1701

1702
1703
1704

1705
1706
1707

1708
1709
1710

1711

lieu.

Bloc formé par les Rues Guy, Ste. Catherine, McKay et Sherbrooke.

w streets.

Block bounded by Guy, Ste. Catherine, McKay and Sherbrooke Streets.

SUPERFICIE.

AREA.	No.	NOM DU PROPRIÉTAIRE.	FRONT.	PROFON.	SUPERFICIE.
PIEDS FEET		PROPRIETOR'S NAME.	FRONTAGE.	DEPTH.	AREA.
			PI. PO. FT. INC.	PI. PO. FT. INC.	PIEDS FEET
92350					
Mes. fr. 105068 Fr. m.	1686	Duncan McDonald.....	irreg. }		Mes. Fr. 128430
	1687	William McGibbon.....	" }		Fr. Mes. 51037
	1688	Quiqueran Philippe Arthur Vilmoble Saveuse de Beaujeu, Raoul Léotable Guichard George André, Marie Elise Béatrice Isabeau, Ivonne Laure Athanaïs Louise & Blanche Marie Jeanne Anne Armandine Vandemode Saveuse de Beanjen.....	275.00 } 247.00 } x	180.00	Mes. Fr. 46980 Fr. Mes.
	1689	Robert McKay.....	122.06	x 173.03	21223
	1690	Jessie McKay, épouse de (wife of) Tho- mas McLeod Clarke.....	187.06	x 107.00 } 106.03 }	19992
	1691	Christina McKay, épouse de (wife of) Robert McKay.....	187.06	x 106.03 } 105.06 }	19851
	1692	Ann McKay, veuve de (widow of) John McKinnon.....	187.06	x 105.06 } 104.09 }	19711
	1693	Elizabeth McKay, épouse de (wife of) Thomas C. Keefer.....	187.06	x 104.09 } 104.00 }	19570
	1694	do do do	57.00	x 124.03	7082
	1695	Edward P. Hannaford.....	61.00	x 124.03	7579

Bloc formé par les Rues McKay, Sherbrooke, de la Montagne et Ste. Catherine.

ets.

Block bounded by McKay, Sherbrooke, Mountain and Ste. Catherine streets.

13500	1696	St. James Church.....	260.09	x 170.00	44328
48845	1697	Christina McKay, épouse de (wife of) Robert McKay.....	185.03	x 108.00	20007
5400	1698	Jessie McKay, épouse de (wife of) Tho- mas McLeod Clarke	185.03	x 108.00	20007
11400	1699	Elizabeth McKay, épouse de (wife of) Thomas C. Keefer.....	185.03	x 108.00	20007
12690	1700	Ann McKay, veuve de (widow of) John McKinnon.....	185.03	x 108.00	20007
26350	1701	Alexander Smith.....	122.06	x 137.00	16783
8500				457.00 }	
5280	1702	Charles Phillips.....	599.00	x 464.00 }	275840
4560	1703	do do	irreg		321998
6025	1704	Amable Prévost.....	220.09	x 128.03	28311
3430	1705	Joseph Boulanget.....	127.06	x 128.03	16352
	1706	Horatio Nelson.....	219.03	x irreg	50496
	1707	William Edward Cheese.....	24.06	x 113.09	2787
	1708	John French.....	25.00	x 113.09	2844
	1709	James Russell.....	25.00	x 113.09	2844
	1710	Thomas Symington.....	25.00	x 113.09	2844
9630	1711	William Edward Cheese.....	25.06	x 113.09	2901

Bloc formé par les Rues McKay, Sherbrooke, de la Montagne et Ste. Catherine.

Block bounded by McKay, Sherbrooke, Mountain and Ste. Catherine streets.

No.	NOM DU PROPRIÉTAIRE PROPRIETOR'S NAME.	FRONT.	PROFON.	SUPERFICIE.
		FRONTAGE.	DEPTH.	AREA.
		PL. FO. FT. INC.	PL. FO. FT. INC.	FEETS FEET
1712	Marie Angélique Cuvillier, épouse de (wife of) Alexandre Maurice Delisle, Luce Cuvillier & Marie Anne Clara Symes (*).....	199.03	x 113.09	22665
1712A	John Robert McPhee.....	29.06	x 113.09	3356
1713	Henry Morton.....	29.00	x 113.09	3356
1714	Archibald Forbes.....	76.66	x 121.00	9257
1714A	Marie Angélique Cuvillier, épouse de (wife of) Alexandre Maurice Delisle, Luce Cuvillier & Marie Anne Clara Symes. (*).....	36.03	x 121.00	4356

Bloc formé par les rues Sherbrooke, la rue ou Chemin de la Côte des Neiges et par les lignes limitatives Nord-Ouest et Sud-Ouest de la Cité.

Block bounded by Sherbrooke street, Côte des Neiges road and by the North West and South West City boundary lines.

1715	Charles E. Smith (**).....		irreg	90361
1716	Peter Redpath.....	200.00	x 297.00	59400
1717	Le Séminaire de Montréal. (The Montreal Seminary).....	200.00	x 220.00	59100
1718	William Cooper.....	100.00	x 145.00	18250
1719	Samuel Hamilton Ewing.....	212.00	x 251.00	33602
1720	Le Séminaire de Montréal. (The Montreal Seminary).....		irreg	3663038

Bloc formé par la rue ou Chemin de la Côte des Neiges, la ligne limitative Nord-Ouest de la Cité, les Nos. 1746 et 1755, les rues Redpath et Sherbrooke.

Block bounded by Côte des Neiges Road, the North West City boundary line, the Nos. 1746 and 1755 and by Redpath and Sherbrooke streets.

1721	Charles E. Smith (**).....		irreg	1337522
1722	Gerhard Lomer.....		"	401012
1723	John J. Day.....		"	301029

(*) $\frac{1}{2}$ Chacune.

(*) $\frac{1}{2}$ Each.

(**) En a la jouissance ainsi que ses enfants. Substitution en faveur de ses petits enfants.

(**) And his children have the enjoyment of it. Substitution in favor of his grand children.

Bloc formé par la Rue ou Chemin de la Côte des Neiges, la ligne limitative Nord-Ouest de la Cité, les Nos. 1746 et 1755, les rues Redpath et Sherbrooke.

Block bounded by Côte des Neiges Road, the North West City boundary line, the Nos. 1746 and 1755 and by Redpath and Sherbrooke Streets.

SUPERFICIE. AREA.	No.	NOM DU PROPRIÉTAIRE. PROPRIETOR'S NAME.	FRONT.	PROFON.	SUPERFICIE. AREA.
			FRONTAGE. PI. PO. FT. INC.	DEPTH. PI. PO. FT. INC.	
	1724	Alexander Cross.....		irreg.	515499
	1725	David Ross McCord, Annie, Jane & Robert McCord (*).....		"	244763
22665	1726	John Hall.....		"	648877
	1727	Alexander Urquhart.....		"	53346
3356	1728	Catherine Rae, veuve de (widow of) Alexander Simpson.....		"	20748
3356			151.03 }		
9257	1729	David Lewis... ..	150.00 } x	427.00 150.00 }	64317
4356	1730	William Smith.....	206.00 x	149.06 } 149.06 }	30849
	1731	George Kinlock Starke.....	207.00 x	149.00 }	30895
	1732	John Foulds.....		irreg.	31671
	1733	John Smith.....		"	30378
	1734	John Rose.....		"	97900
			411.00 }		
	1735	Henry Thomas.....	414.00 } x	irreg.	122925
	1736	Mary Jane Bartlett, épouse de (wife of) Bracklay Slaw.....		"	48004
				150.00 }	
	1737	Benjamin Hutchins.....	104.00 x	148.00 }	15496
	1738	William H. Benyon.....	150.00 x	148.00 }	22200
	1739	Catherine Rae, veuve de (widow of) Alexander Simpson.....	63.06 x	134.00	8509
	1740	Edward K. Greene.....	314.06 x	irreg.	44418
	1741	Joseph McKay.....	29.00 x	140.00	4060
	1742	do do	109.06 x	140.00	15339
	1743	do do	128.06 x	163.00	20946

Bloc formé par les Nos. 1721 & 1734, les Rues Redpath, Sherbrooke, McTavish le No. 1799 et la ligne limitative Nord-Ouest de la Cité.

Block bounded by Nos. 1721 & 1734, Redpath, Sherbrooke & McTavish Streets, No. 1799 and by the North West City boundary line.

	1744	Joseph McKay.....	172.00 } 166.00 } x	irreg.	108667
	1745	Peter Robertson.....	351.00 x	163.00 }	57740
	1746	Luther H. Holton.....		irreg x	94473
				150.00 }	
	1747	John Rankin.....	300.00 x	152.00 }	45300
			156.06 }		
	1748	Luther H. Holton.....	152.00 } x	697.00	107512

(*) Mary Jane Ross, épouse de Samuel McCord en a la jouissance sa vie durant.

(*) Mary Jane Ross, widow of Samuel McCord has the enjoyment of it during her life time.

Bloc formé par les Nos. 1721 & 1734, les Rues Redpath, Sherbrooke, McTavish le No. 1799 et la ligne limitative Nord-Ouest de la Cité.

Block bounded by Nos. 1721 & 1734, Redpath, Sherbrooke & McTavish Streets, No. 1799 and by the North West City boundary line

No.	NOM DU PROPRIÉTAIRE. PROPRIETOR'S NAME.	FRONT.		PROFON.	SUPERFICIE.
		FRONTAGE.	DEPTH.	AREA.	
		PL. PO. FT. INC.	PL. PO. FT. INC.	PIEDS FEET	
1749	Grace Shaw.....	53.06	x	240.00 }	12847
1750	Ann S. Lowe, veuve de (widow of) Frederick Langford.....	53.06	x	240.03 } 240.06 }	
1751	James Hutton.....	107.00	x	241.00 } 241.00 }	25760
1752	James Torrance.....	106.00	x	241.06 }	25573
		101.00 }			
1753	Gilbert Scott.....	99.06	x	321.03	32205
1754	Margaret Kerr, veuve de (widow of) John H. Evans.....	200.06	x	321.06 }	
1755	Jane Drummond, veuve de (widow of) John Redpath & Elizabeth Redpath épouse de (wife of) John Dougall, Peter, Mary, épouse de (wife of) Thomas M. Taylor, Helen, épouse de (wife of) George A. Drummond, Jane Margaret, John James, Margaret Pringle, épouse de (wife of) Alexander Dennistown, George D, Francis Robert, Augusta Eleanor, Emily Jane B. & William Wood Redpath....		irreg		64611
1756	George Hagar.....		"		118790
1757	John Dougall.....	198.00	x	278.06	55143
1758	David Torrance.....	278.06	x	912.00	253992
		255.00 }			
1759	William Workman.....	260.00	x	580.06	149479
1760	Annie McDonald, épouse de (wife of) Alexander Cowie.....	339.06 }	x	284.00 }	96489
		340.00 }		286.00 }	
1761	James H. Springle.....	210.06	x	287.00 }	60308
1762	Hugh McLennon.....	260.00	x	irreg	78472
1763	Robert Campbell.....		"		229960
1764	Pierre Guyon dit Lemoine.....		"		447902
		240.00 }			
1765	William M. Molson.....	232.06	x	318.00	75128
		504.00 }			
1766	Theodore Hart.....	512.00	x	318.00 }	161544
				318.06 }	
1767	William Muir.....	120.00	x	318.09 }	38235
				318.09 }	
1768	Alphonse Leclaire.....	121.00	x	319.00 }	38584
1769	Thomas Ryan.....	120.00	x	145.00	17400
1770	John Fairbairn.....		irreg		19332
1771	John Frothingham.....	120.00	x	290.00	34800
1772	Hannah Lyman, veuve de (widow of) John Easton Mills.....	120.00	x	145.00	17400

Bloc for
le

Block b
N

No.

1773

1774

1775

1776

1777

1778

1779

1780

1781

1782

1783

1784

1785

1786

1787

1788

1789

1790

1791

1792

1793

1794

1795

1796

1797

1798

1799

1800

1/4

McKens

Bloc formé par les Nos. 1721 & 1734, les Rues Redpath, Sherbrooke, McTavish le No. 1799 et la ligne limitative Nord-Ouest de la Cité:

Block bounded by Nos. 1721 & 1734, Redpath, Sherbrooke & McTavish Streets, No. 1799 and by the North West City boundary line.

SUPERFICIE. AREA.	No.	NOM DU PROPRIÉTAIRE. PROPRIETOR'S NAME.	FRONT.		PROFON.		STPERFICIE. AREA.
			FRONTAGE.	DEPTH.	FRONTAGE.	DEPTH.	
PIEDS. FEET			PL. PO. FT. INC.		PL. PO. FT. INC.		PIEDS. FEET
	1773	Jonathan Hodgson.....	120.00	x	145.00		17400
12847	1774	Duncan McIntyre.....	120.00	x	145.00		17400
	1775	George Kinlock Starke.....	120.00	x	145.00		17400
12860	1776	John Hamilton.....	145.00	x	170.00		24650
25760	1777	Elizabeth Fisher Lochart, veuve de (widow of) James Smith.....	145.00	x	170.00		24650
25573	1778	Edward M. Hopkins.....	192.00	x	153.00		29408
32205	1779	Nichol Finlayson, John, Ann Cameron & Rodrick Finlayson, héritiers de (heirs of) Alexander Finlayson, Ann McKenzie & Jessie Reid Finlayson, héritiers de (heirs of) John Finlayson & John, Kenneth & Hector McKenzie, héritiers de (heirs of) Ann Finlayson, épouse de (wife of) Hector McKenzie (*).....	96.00	x	153.06		14728
64611	1780	Romeo H. Stephens.....	26.00	x	130.00		3380
	1781	John Elliott.....	26.00	x	130.00		3380
2148755	1782	George Thompson.....	26.00	x	130.00		3380
	1783	Mary Ann Campbell, veuve de (widow of) Elijah Lane & Catherine Caroline Campbell & Edward Wickstead Lane.....	26.00	x	130.00		3380
	1784	Jonathan Hodgson.....	26.00	x	130.00		3380
118790	1785	Alexander McKenzie Forbes.....	26.00	x	130.00		3380
55143	1786	Jackson Rae.....	26.00	x	130.00		3380
253992	1787	George S. Scott.....	26.00	x	130.00		3380
149479	1788	Sammel H. & Alex. S. Ewing.....	84.00	x	134.00		11256
	1789	Thomas W. Ritchie.....	26.00	x	134.00		3484
96489	1790	Arthur Fisher.....	26.00	x	134.00		3484
	1791	Thomas Ogilvie.....	26.00	x	134.00		3484
60308	1792	Andrew, John & Grace Ewart.....	26.00	x	134.00		3484
78472	1793	Richard Woll.....	26.00	x	134.00		3484
229960	1794	David Torrance.....	311.00	x	284.00		96560
447902	1795	Alfred Savage.....	301.00	x	143.06		43194
	1796	Andrew Allan.....	302.00	x	144.06		43639
75128	1797	do do.....			irreg.		130602
161544	1798	Matthew H. Gault.....	301.00	x	144.06		43495
38235	1799	Mary Katen, veuve de (widow of) John McTavish.....			irreg.		25665
	1800	Hugh Allan.....			"		609108

1/4 à (to) Nichol Finlayson, 1/4 à (to) John, Ann Cameron & Rodrick Finlayson, 1/4 à (to) Ann McKenzie & Jessie Reid Finlayson & 1/4 à (to) John Kenneth & Hector McKenzie.

Bloc formé par les Rues McTavish, Sherbrooke, Durocher, la ligne limitative entre les Quartiers St. Antoine et St. Laurent et la ligne limitative Nord-Ouest de la Cité et le No. 1800.

Block bounded by McTavish, Sherbrooke & Durocher Streets, by the division line of the St. Antoine and St. Lawrence Wards, by No. 1800 and by the North West City boundary line.

SUPERFICIE. AREA. PIEDS FEET.	No.	NOM DU PROPRIÉTAIRE. PROPRIETOR'S NAME.	FRONT.	PROFON.	SUPERFICIE
			FRONTAGE.	DEPTH.	AREA.
			PI. PO. FT. INC.	PI. PO. FT. INC.	PIEDS FEET
504350	1836	Eliza Bowles, veuve de (widow of) Wm. Learnout.....	152.03	x 147.06 295.00 }	22457
486876	1837	Joseph Tiffin.....	195.00	x 330.00 295.00 }	60938
49276	1838	Champion Brown.....	122.00	x 273.00 }	34648
26663	1839	Elisabeth Shuter, Helen, épouse de (wife of) Sannel Hill, John & Joseph Shuter(*)	irreg		80666
41748	1840	John Cordner.....	"		59058
37328	1841	W. Frederick Kay.....	"		104746
795089	1842	George Shaw.....	"		27566
24000	1843	Samuel Mathewson.....	"		26449
12000	1844	Elisabeth Shuter, Helen, épouse de (wife of) Sannel Hill, John & Joseph Shuter (*)	"		27405
12120	1845	John Frothingham.....	"		27005
24000	1846	John Cordner.....	irreg		4200
12000	1847	Barbara Holmes, veuve de (widow of) James Thompson.....	"		6980
18000	1848	John Lane.....	"		3258
116250	1849	Maria Sparling, veuve de (widow of) Jos. N. Hall.....	"		8785
89515	1850	James Gilmour.....	"		11112
321389	1851	John Frothingham.....	100.03	x 121.00	12150
137211	1852	Louisa D. Frothingham, épouse de (wife of) George H. Frothingham.....	71.09	x 121.00	8682
170573	1853	Marguerite Pepin.....	44.06	x 121.00	5385
96289	1854	Alexander Shannon.....	63.06	x 121.00	7684
16750	1855	Alfred A. Barber.....	108.09	x 121.00	14378
101431	1856	James Day.....	85.00	x 121.00	10285
381497	1857	William D. B. James.....	irreg		9126
32181	1858	William Blatchford.....	27.06	x 110.06	3039
19200	1859	George Roberts.....	27.06	x 110.06	3039
3940	1860	Charles E. Smith (*).....	irreg		78642
12890	1861	Nelson Davis.....	127.00	x 117.09	14954
7650	1862	John Frothingham.....	irreg		370795
26048	CHEMIN DE FER. RAILWAY.				
27444	1863	La Compagnie de chemin de fer du Grand Tronc du Canada. (The Grand Trunk Railway Company).....	57.00	moyenne average 36.00	208620
32220					
31538					
32751					
6360					
5967					
12814					

(*) 1/3 à (to) Elisabeth, 1/3 à (to) Helen & 1/3 à (to) John & Joseph.

(**) En a la jouissance ainsi que ses enfants. Substitution en faveur de ses petits enfants.

(***) And his children have the enjoyment of it. Substitution in favor of his grand children.

Abbott,
Abbott,
162
Adams,
Adams,
Adams,
Aikman
Aird, C
Aitken,
Aitken,
Alexand
Alexand
Allan, A
Allan, I
Allan, J
Allan,
Allard,
Almoun
Americ
Ames, I
Anders
Anders
Anders
Anders
11:
Ansell,
Archar
58

Baby,
Baby,
Baby,
Baby,
Baby,
Baby,
Baby,
Baby,
Baker,
Baptis
Barber
Barber
Barlov
Barlov
Barna
Barns
Barole
Barou

TABLE ALPHABÉTIQUE.

ALPHABETIC TABLE.

A

- Abbott, Christopher C. 1626, 1630
 Abbott, John J. Caldwell, 1429, 1462, 1622,
 Adams, James D. 445, 1283, 1830,
 Adams, Ve. (Ww.) Robert, 650.
 Adams, William, 1290.
 Aikman, David, 1566.
 Aird, Catherine Jane, 355.
 Aitken, James, 1494.
 Aitken, Ve. (Ww.) John, 1516.
 Alexander, Charles, 1826, 1828.
 Alexander, Henry M. 1825.
 Allan, Andrew, 1233, 1796, 1797.
 Allan, Hugh, 1126, 1800.
 Allan, Nathaniel R. 289.
 Allan, William, 313.
 Allard, Autoimette, 951.
 Almour, William, 167.
 American Presbyterian Church, 608.
 Ames, Evans Fisher, 1114.
 Anderson, Ve. (Ww.) George, 707.
 Anderson, John, 262.
 Anderson, Richard, 1330.
 Anderson, Robert, 1123, 1130, 1134, 1136, 1480.
 Ansell, David A. 1676.
 Archambault, Dieudonné, 301, 507, 529, 586.

- Archambault, ép : (wife.), P. A. Oscar, 1059, 1280.
 Armstrong, George, 918, 1309.
 Arnton, John J. 1427.
 Arsenault, Marguerite, 928.
 Ashton, John Peacock, 669.
 Asile (l') de Montréal, pour les femmes âgées et infirmes, 645.
 Aspinall, Robert, 276, 1052, 1054.
 Association (l') de la Bibliothèque de Commerce de Montréal, 907.
 Association (l') de Construction de Montréal, 465.
 Association (Montreal Infant) 674.
 Atwater, Edwin, 1112, 1153.
 Aubry, Christine, 957, 1061.
 Audet dit Lapointe, ép : (wife) Amédée, 772.
 Auger, Charles, 196.
 Auger, J. Bte. 522, 1631.
 Auger, Ve. (widow) Pierre, 285.
 Auld, John, 661, 1726.
 Aussem, Clara & Elisabeth, 977.
 Austin, ep : (wife) Henry William, 334.
 Aylwin, ép : (wife) Thomas, 419.
 Ayston, Mary, 933, 1031.

B

- Baby, Alfred, 252, 365.
 Baby, Cécile, 354, 367.
 Baby, Charlotte, 361, 362.
 Baby, Georges, 359, 360.
 Baby, Horace, 368.
 Baby, Joseph, 363, 364.
 Baby, Marie-Louise, 353, 366.
 Baker, Joël C. 1526.
 Baptist Church, 1090.
 Barber, Alfred A. 1855.
 Barber, John, 497.
 Barlow, Frederick C. 1483.
 Barlow, John, S. 1482.
 Barnard, Augustus, 1454.
 Barnston, George, 1501.
 Barolet, Louis Papin, 752, 758.
 Baron, Thomas Philippe, 868, 950.

- Barrie, John, 1244.
 Barsalou, Edouard, 620.
 Barsalou, Joseph, 500.
 Bartlett, Mary Jane, 1756.
 Bastien, Thomas, 1177.
 Bauden, John, 442, 455.
 Bauden, Joseph, 652.
 Baylie, Charles 1044,
 Baylie, Robert 812.
 Baylis, James 657.
 Baynes, Wm. Craig 1308.
 Bazin, James A. 1675.
 Bazinet, Frs. 856.
 Beanbien, Henri, 389.
 Beaudry, Aurélie 1216.
 Beaudry, Jean Louis 1488, 1506.
 Beanfield, Ramon, 1210, 1220, 1222.

- Beaufield, Ve. (Ww.) Ramon, 1220, 1222.
 Beaufield, William Wellesly, Ann, Jane & Rebecca, 1220, 1222.
 Beaulieu, Henri, 389.
 Beaune, André, 983.
 Beaune, Magloire, 972.
 Beaunrouc dit Major, Ve. (Ww.) Toussaint, 859.
 Beaunrouc dit Major, Toussaint, Marie, Eléonore, Malvina, 859.
 Beck, Ve. (Ww.) Geo : Christian, 830, 832.
 Beckett, ép : (wife) John, 1090.
 Béclair, Basile, 1060.
 Bélanger, Alexis, Zotique, Adélaïde & Marie-Louise, 322, 982.
 Bélanger, Ve. (Ww.) Alexis, 322, 982.
 Bélanger, Jean, Henriette, Vivienne, Agnès, Hermunie, Joseph, J. Bte. & Philomène, 480.
 Bélanger, J. Bte., Angélique, Adéline & Rose de Lima, 772.
 Bélanger, Ve. (Ww.) J. Bte. 480, 772.
 Bélanger, Jean Marie, 303.
 Bell, Ve. (Ww.) Arthur, 1315.
 Bell, Duncan, 1317.
 Bell, Thomas 1085.
 Belle, Charles E. 646, 1404.
 Belle, Joseph, 1026.
 Benard, ép : (wife) Antoine 772.
 Benjamin, Lewis N. 516.
 Benjamin, William, 1351.
 Bennalack, Henry, 1033.
 Bennett, François, 621.
 Bennett, ép : (wife) Samuel James, 903.
 Benny, Walter, 782, 897, 1241.
 Benoît, François, 318, 616, 621.
 Benoit, François-Xavier, 967, 973.
 Benyon, William H. 1738.
 Berlin, Flore, 1078.
 Berthelet, Ve. (Ww.) Benjamin, 443, 444, 456, 457, 1564, 1564A.
 Berthelet, Olivier, 790, 990.
 Berthelet, ép : (wife) Olivier, 369, 372, 727.
 Berthelot, Joseph Amable, 461.
 Bethune, Strachan, 1832.
 Bigelow, Ve. (Ww.) John Theodore, 215.
 Bigelow, Ve. (Ww.) Thomas Dean, 218.
 Binmore, John, 1670.
 Birks, John, 1070.
 Biron, Emmanuel, 556.
 Biron, J. Bte. 351, 750.
 Biron, Samuel, 749, 786.
 Bishop, George C. 1561.
 Bisson, Monique, 690, 692, 694.
 Blache, Albert, 685.
 Blache, Anathalie, 665A.
 Blache, Jean, 666.
 Blache, Louis, 1537.
 Blache, Marie, 687.
 Blache, Mathilde & Henriette, 705.
 Blackman, Charles, 1093.
 Blackwood, Helena, 1200, 1201.
 Blain, Olivier, 207.
 Blackenny, John, 1196.
 Blanchard, Philomène, 974.
 Blatchford, Wm. 1858.
 Bleakley, Wm. 422.
 Board of Arts & Manufactures, 1345.
 Bogue, Ve. (Ww.) James, 1033.
 Boire, François-Xavier, 1187.
 Bon (de) Pasteur, 1119.
 Boud, Wm. B. 899, 1267.
 Boon, William Henry & George Albert 894.
 Boon, Ve. (Ww.) William, 894.
 Bonchard, Ve. (Ww.) John, 1182.
 Bondreau, Ulric, 331.
 Bougie, Joseph, 552.
 Boulauguet, Joseph, 1705.
 Bourdeau, Joseph, 971.
 Bourdon, Ve. (Ww.) Alfred, 480.
 Bourdon, Antoine, 270.
 Bouthillier, Jude, 519.
 Bouthillier, Tancrède, 1155, 1348.
 Bowe, Phanton, 677.
 Bowles, Eliza, 1835, 1836.
 Boyd, James, 979.
 Boyd, John, 338.
 Boyer, Louis, 1518.
 Brabury, Wm. 430.
 Brady, John, 737.
 Brady, William H. 1365, 1541.
 Brandon, John, 1245.
 Brennan, James, 663.
 Brennan, Thomas, 137.
 Brennan, William, 31, 520.
 Brien dit Desrochers, Louise, 797.
 Brooks, Ve. (Ww.) Thomas H. 126.
 Brougham, Michaël, 123.
 Brouillet, Théodore, 639.
 Brown, Champion, 212, 226, 1838.
 Brown, David, 1301.
 Brown, George, 1376, 1384.
 Bruchesi, Paul, 765, 766.
 Brunneau, Elisa, 371.
 Brunet, Octave, 293.
 Bruyère, Joseph, 740.
 Brydie, Mary, 426, 1163.
 Bryson, ép. (wife) Campbell, 1261, 1567.

Bryson
 Bryson
 Bryson
 Bulmer
 Bulmer

Caddey
 Cadieu
 Cadore
 Cadore
 Cadore
 Cadrey
 Callah
 Camer
 Campl
 Campl
 Campl
 Campl
 Campl
 Campl
 Canad
 Cantin
 Cardin
 Cardin
 Cardin
 Carill
 Carpe
 Carpe
 Carro
 Carte
 Cartie
 Casav
 Cassi
 Catho
 Catho
 Cauc
 Cave
 Cave
 Cave
 Cédil
 Chal
 Chal
 Chan
 Chan
 Chay
 Chay
 Cha
 Cha
 Cha
 Cha
 Cha
 Cha
 Cha

Bryson, ép. (wife) George F. 1260.
 Bryson, Ve. (Ww.) Thomas, 748.
 Bryson, Thomas McFarlane, 1147.
 Bulmer, Henry, 1359.
 Bulmer, John, 1027.

Bulmer, Thomas, 1024.
 Buntin, Alexander, 1455, 1663.
 Burlaud, George B. 1493.
 Burnett, ép. (wife) Samuel James, 903.
 Burnston, George, 1501.

C

Caddey, Mary Ann, 1276.
 Cadieux, Cairns, 404.
 Caletet, Jérémie, 1050.
 Cadoret, Joseph, 931, 943.
 Cadoret, Jérémie & Joseph, 1031, 1035.
 Cafray, Mary Theresa, 1497.
 Callahan, John, 305, 929.
 Cameron, Allan, 1477.
 Campbell, Colin, 1204.
 Campbell, John, 194, 1099.
 Campbell, Kenneth, 1238, 1431.
 Campbell, Mary Ann, 1783.
 Campbel, Matthew, 892.
 Campbell, Robert, 297, 1763.
 Campbell, Sarah, 799.
 Canada Presbyterian Church, 287.
 Cantin, Augustin, 171, 191, 279, 294.
 Cardinal, Calixte, 579.
 Cardinal, Sr. Joseph, 578.
 Cardinal, Laurent, 582.
 Carillon, Joseph, 805.
 Carpenter, Phillip P. 1666.
 Carper, David Alexander, 254, 255.
 Carroll, John, 221, 222.
 Carter, Edward, 1804.
 Cartier, Théophile, 521.
 Casavant, Louis, 514.
 Casey, James, 344.
 Cassidy, Félix, 402.
 Cathers, Helen, 347.
 Cathers, Joseph, 375.
 Cauchon, Aurélien, 780.
 Caverhill, John, 1395.
 Caverhill, John et Thomas, 901.
 Caverhill, Thomas, 1550.
 Cédilot, Désanges, 871.
 Chabot, Louis, 867.
 Chalut, Joseph, 814.
 Chamberland, ép. (wife) John, 1510.
 Champeau, Louis, 206, 264, 266, 275,
 954, 956, 998.
 Chaput, Léandre, 629, 818, 896.
 Charbonneau, ép. (wife) Alexis, 879.
 Charbonneau, J. Bte, 563.
 Charbonneau, Louis Henri, 415.
 Charbonneau, Magloire, 562.
 Charbonneau, Marguerite, 549.
 Charland, Charles, 826.
 Charlebois, Alphonse, 1188.
 Charlebois, Henriette, 975.

Charters, Edward, 481, 1212.
 Cheese, Wm. Edward, 1707, 1711.
 Childs, George, 244, 245, 246, 247, 248
 & 249.
 Childs, Sullivan, 212, 226.
 Chipman, Ralph, 1067.
 Clisholm, Nancy, 824.
 Christ Church, 1269.
 Clark, George, 1446.
 Clark, Hiram D. 1211.
 Clark, James P. 1574.
 Clarke, ép. (wife) Thomas McLeod, 1582,
 1690, 1698.
 Claxton, T. James, 1813.
 Cleary, Elijah, 58.
 Clément, ép. (wife) Benjamin, 974.
 Clendinning, William, 923, 1339.
 Clerk, Alexander, 1247.
 Clifford, John, 1186, 1189, 1223.
 Clifford, Mary Ann, 1023.
 Cloutier, Séraphin, 908.
 Club (the) St. James' of Montreal, 1356.
 Club Victoria des Patineurs de Montréal,
 1505.
 Cochrane, Eliza Jane, 748.
 Cochrane, Matthew Henry, 1291.
 Cockburn, Alexander Fraser, 945.
 Coffy, Michaël, 384.
 Collard, Etienne, 840.
 Collins, Annie Elson, ve. (Wwa) Tho-
 mas H Brooks, 126.
 Colombe, Marie, 936.
 Colson, Edward Charles, 1311, 1312, 1316.
 Commissaires (des) d'Ecole Protestants,
 138.
 Communauté (de) des Sœurs de la Cha-
 rité de l'Hôpital-Général de Mont-
 réal, communément dites Sœurs
 Grises, 645, 725, 728, 1592.
 Compagnie (de) de la Baie d'Hudson,
 1609.
 Compagnie (de) du Grand-Tronc, 734,
 1863.
 Condon, Joseph, 375.
 Congrégation des Sœurs de la de Notre-
 Dame de Montréal, 1593.
 Conolly, Louisa Maria, (ses héritiers,
 her heirs), Emelia, (ses héritiers,
 her heirs), William, (ses héritiers,
 his heirs) & Henry, 419.

- Connolly, Rose Ann, 1504.
 Connolly, William, 709.
 Constantineau, Gédéon, 531.
 Construction (l'Association de) de Montréal, 465.
 Construction (la Société de) Canadienne de Montréal, 981.
 Converse, John, 1311, 1312.
 Cooper, William, 1718.
 Corduer, John, 1827, 1840, 1846.
 Corporation (la) de Montréal, 113, 183, 184, 208, 388, 592, 609, 806, 1003, 1064, 1065, 1107, 1162, 1236, 1612, 1802.
 Corporation (la) Episcopale Catholique Romaine de Montréal, 994, 996, 1001, 1106.
 Corporation (la) des femmes âgées et infirmes, communément appelée La Providence, 419.
 Corporation (la) des Sœurs du Bon Pasteur, 419.
 Corrigan, Catherine, 1485.
 Corse, Mary & Susanna, 1451.
 Corse, Norton B. 1298.
 Cotton, ép. (wife) Henry, 398, 399, 401.
 Coursol, Charles Joseph, 87, 174, 1639, 1651.
 Court, James, 720.
 Dackus, James, 1366.
 Daignault, Alexis, 557.
 Dakers, James, 1515.
 Dallaire, Casimir, 314.
 Damien, Moÿse, 327.
 Dann, Elizabeth, 883.
 Dansereau, Pierre, 683.
 Darragh, Mary Jane, 1068, 1069, 1171, 1192.
 Darche, Sophie, 809.
 Darling, David, 1365.
 Date, John, 1486.
 Dandelin, Louis, 769, 771.
 Davenport, Wm. Scott, 1017.
 David, Ferdinand, 1214.
 Davidson, Alexander, 1319.
 Davidson, Isaac B., 1197.
 Davis, ép. (wife) Benjamin Theodore, 1623.
 Davis, Francis, Jane, William, Allan & Charles Llewellyn, 1513.
 Davis, Nelson, 1861.
 Davis, ve. (Ww.) Wm. Henry Allan, 1513.
 Dawson, Benjamin, 1327.
 Day, James, 1856.
 Courtemanche, Eléonore, 859.
 Cowan, Ophelia, 4315.
 Cowan, Robert, William, George, Jessie, Jane & Eliza, 1471.
 Cowan, ve. (Ww.) William, 1471.
 Cowie, ép. (wife) Alexander, 1760.
 Cox, Henry Thomas, 378, 391, 1607.
 Craig, Alexander, 1479.
 Craig, John, 1284, 1299.
 Creehman, ép. (wife) Matthew, 204, 278.
 Crispo, Francis, 1305.
 Cross, Alexander, 1724.
 Cross, ép. : (wife) Alexander 1453, 1489.
 Cross, Elizabeth, 1471.
 Crossan, Charles, 738.
 Cullen, James, 104.
 Cullen, ve. (Ww) William, 224.
 Curran, Peter, 105.
 Cusack, John, 1042.
 Cusack, Margaret, 1088.
 Cusack, Michael, 1043.
 Cusack, Michael, John & Patrick, 1037, 1040.
 Cusack, Patrick, 1087.
 Cushing, Samuel, 1421.
 Cusson, Athanasie, 486.
 Cuvillier, Marie Angélique & Luce, 1712, 1714A.

D

- Day, John J. 469, 1514, 1723.
 Day, Mamei, 316.
 Day, Thomas, 1193.
 Daze, Pierre, 330, 571.
 De Beanjen, (Savense) Quiqueran, Philippe-Arthur-Vilmombe, Raoul-Léon-Guichard-Georges-André, Marie-Elise-Béatrice-Isabeau, Yvonne-Laure-Athanasie-Louise & Blanche-Marie-Jeanne Anne-Armandine-Vandelmode, 92, 96, 594, 596, 597, 599, 865, 909, 1688.
 DeBellefenille, ép. : (wife) Joseph Lefebvre, 1075.
 Decary, Benjamin, 876.
 Decary, Gabriel, 821.
 Decary, Jean, 678, 686, 693.
 Deegan, James, 345.
 Delisle, Alexandre Maurice, 3, 4, 7, 8, 9, 10, 11, 12, 21, 22, 23, 24, 25, 26, 27, 28, 29, 32, 33, 34, 35, 36, 37, 38, 39, 40, 41, 42, 43, 44, 45, 46, 47, 48, 49, 50, 51, 59, 60, 61, 62, 63, 64, 65, 66, 67, 68, 69, 70, 71, 72, 73, 74, 75, 76, 77, 78, 79, 80, 81, 82, 83, 84, 85, 86, 97, 98, 99, 100, 101, 102, 103, 106, 112, 110, 124, 125, 140, 141, 153, 154, 161, 919.
 Delisle, ép. 1714.
 Delisle, D.
 Delisle, E.
 Delorimic
 Demers, J.
 De Montg.
 Deucault
 Denis
 Marc
 Denault c
 le, 8
 Denis, ve.
 Dennistoy
 1755.
 Dépaty, J.
 Deraby,
 De Repu
 Deroin, J.
 Desbarat
 Edou
 Mari
 1600.
 Desève,
 Desjardi
 Desjardi
 479.
 Deslauri
 ganl
 Deslauri
 Deslauri
 724.
 Deslauri
 Desmar
 Desnoye
 De Sola,
 Desroche
 Desroche
 Desrocin
 Desrosie
 Pier
 Deverell
 Devine,
 Dewitt,
 gail
 Dickson
 Dillon,
 Doehrie
 Dodds,
 Dodds,
 Doherty
 Dolan, C

- 112, 116, 117, 118, 119, 120, 121, 122, 124, 125, 128, 129, 131, 132, 133, 139, 140, 141, 142, 145, 146, 150, 151, 152, 153, 154, 155, 156, 157, 158, 159, 160, 161, 919, 922.
 Delisle, ép : (wife) Alexandre M. 1712, 1714. a.
 Delisle, David, Elisa & Alfred, 915.
 Delisle, Emélie & Henriette, 919, 922.
 Delorimier, Louis, 689.
 Demers, Noël, 501.
 De Montigny, ép : (wife) Joseph, 904.
 Deneault dit Jérémie, Rose de Lima, Denise, Caroline, Alphonsine et Marcienne, 879.
 Denault dit Jérémie, ve. (Ww) Théophile, 879.
 Denis, ve. (Ww) Théophile, 559.
 Dennistown, ép : (wife) Alexander, 1420, 1755.
 Dépaty, Felix Forget dit, 434.
 Deraby, Michaël, 326.
 De Repentigny, Pierre, 195.
 Deroin, Joseph 341.
 Desbarats, Georges Edouard, William Edouard, Marie Jessie Annie & Marie Louise Adélaïde, 1597, 1599, 1600, 1614.
 Desève, J. Bte., 470.
 Desjardins, Elisa, 479.
 Desjardins, ép : (wife) Jean Adolphe, 479.
 Deslauriers, Adèle, *Aliàs* Véronique Legault dit, 801, 803.
 Deslauriers, Elmire, 719.
 Deslauriers, ve. (Ww.) Etienne, 567, 721, 724.
 Deslauriers, Julie Legault dit, 804.
 Desmarais, ép. (wife) Denis, 893.
 Desnoyers, Augustin, 533.
 De Sola, Abraham, 1249.
 Desrochers, Benjamin, 550, 551.
 Desrochers, Joseph, 488.
 Desrochers, Louise Brien dit, 797.
 Desrosiers, ép. (wife) Louis Joseph Pierre, 747.
 Deverell, Henry, 845, 846.
 Devine, Margaret, 1449.
 Dewitt, Caleb S, Emily F. & hrs. Aigail, 995.
 Dickson, William, 258.
 Dillon, Adeline, 595, 1555.
 Doehrie, Catherine, 813.
 Dodds, Alice Louisa & Jemima, 1023.
 Dodds, ve. (Ww.) George Dickson, 1023.
 Doherty, Antoine, 385.
 Dolan, Catherine, 1039.
 Dolan, Francis, 794, 939, 963.
 Dolan, ve. (Ww.) Francis, 665 a
 Dolan, William, 679.
 Donegani, Marie Rosalie Louise Albina, 166, 202, 714, 716.
 Donnelly, James, 1096.
 Donnelly, John, 263.
 Donnelly, Peter, 673.
 Doran, Sigismund James, 1350.
 Dorwin, Camfield, 1469.
 Doucet, Lucie, Virginie, Théodore, Charles, Elodie, Amélie, Henri, Emile, Alice, Frédéric & Léonce, 1425.
 Doucet, ve. (Ww.) Théod., 1425.
 Dougall, George, 816.
 Dougall, ép. (wife) John, 1420, 1755.
 Dougall, John, 1757.
 Douglass, Alexander, 1193.
 Douglass, George, 419.
 Douglass, ép. (wife) James, 1512.
 Douglass, ép. (wife) John, 1420, 1755.
 Douglass, William, 1084.
 Doull, James, 148.
 Dow, ve. (Ww.) Andrew, 426, 1163.
 Dow, Catherine, Annie Mason, Mary & Jessie, 426, 1163.
 Dowling, William, 674.
 Drake, Robert L. 1606.
 Drummond, George, 1416.
 Drummond, ép. (wife) George A., 1420, 1755.
 Drummond, Lewis T. 735.
 Dzigler, ép. (wife) Antoine, 655.
 Dubé, ve. (Ww.) Alexandre, 936.
 Dubé, Fabien, 842.
 Dubé, Pierre, 283.
 Dubois, Etienne A 688, 837, 961, 1002.
 Dubord, Alfred, .
 Dubrenil, Charles, 429.
 Dubrile, Joachim, 526, 527.
 Dubuc, Lucie, 891, 925, 938.
 Dufaux, Joseph, 632.
 Dufort, Denis, 684.
 Dufort, ve. (Ww.) Raphaël, 719.
 Dugas, Francois Labrè he dit, 323, 952.
 Dumas, ve. (Ww.) Norbert, 470.
 Duman, Mathilda, 1513.
 Duvakin, Christopher, 1805.
 Dunlop, Charles J. 392.
 Dunwoodie, ve. (Ww.) Edward, 204, 278.
 Dunwoodie, Mary, Martha, Annie, Francis, James, Elijah & Edward, 204, 278.
 Duquette, Alexandre, 513.
 Duquette, Angélique, 772.
 Durack, Patrick J. 881.

Durack, ép. (wife) Patrick, 918.
Durand, Victor, 407.

Dwyer, John Patrick, 350.
Dyer, Joseph, 642.

E

Eaton, Richard, 1562.
Ecclesiastiques des du Séminaire de St.
Sulpice de Montréal, 412, 729, 743,
969, 1625, 1628, 1653, 1654, 1658,
1661, 1671, 1673, 1717, 1720.
Edmonstone, William, 1190, 1224, 1227.
Edwards, David, 485, 1072.
Edwards, ép. (wife) David, 204, 278.
Edwards, John, 498.
Egan, Christopher, 1603.
Elliott, James, 225.
Elliott, John, 1781.
Emond, ép. (wife) Joseph, 801, 803.
Erskine Church, 1457.
Esdaile, John, 1821.
Esdaile, Robert, 1819.
Evans, Elizabeth, 1091.

Evans, James S. 1559, 1823.
Evans, ve. (Ww.) John H. 623, 624, 1012,
1754.
Evans, Robert, Thomas W., William &
John E. 1066.
Evans, Samuel R. 1264.
Evans, Stuart, 631, 1006.
Evans, Thomas W. 1415.
Evans, William, 1333.
Evêché, (D) 994, 996, 1001, 1106.
Ewart, Andrew, John & Grace, 1792.
Ewing, Andrew S. & Samuel H. 566,
1788.
Ewing, Robert, 884.
Ewing, Samuel Hamilton, 1719.
Ewing, William, 1166.

F

Fabre, ép. (wife) Gustave R. 335.
Fabrique (de) de Montréal, 614, 615, 635,
1160, 1452.
Fagan, Patrick, 1038.
Fagan, Peter, 542.
Fairbairn, Jane McPhee, 1502.
Fairbairn, John, 1523, 1588, 1770.
Fairie, James, 1344.
Farmer, Michaël, 286.
Fancher, Olivier, 932.
Featherstone, ve. (Ww.) Edward, 813.
Female Home, 1633.
Ferguson, Archibald, 1135, 1369, 1372.
Feron, ve. (Ww.) John, 1068, 1069, 1071,
1192.
Feron, Michaël, 273.
Ferres, Mary, 903.
Ferrier, James, 1161.
Fitzgate, Samuel, 1140.
Finlayson, Nichol, John, Ann, Cameron,
Roderick, Mrs. Alexander, Jessie
Reid & Mrs. John, 1779.
Fisher, Arthur, 1790.
Fisher, ép. (wife) Arthur, 1451.
Fissiault dit Framée, H. Adolphe, 980.
Fitts, Clarke, 964.
Fogarty, James, 838.
Forbes, Alexander McKenzie, 1785.
Forbes, Archibald, 1714.
Ford, Mathew, 309.
Forget dit Dépaty, Félix, 134.

Forster, ép. (wife) Charles, 198.
Forté, Charles, 682, 702.
Fortier, Eustache, 1635.
Fortier, Gustave, 267.
Foster, Alexander M. 598, 1822.
Foulds, John, 1732.
Fournier, Paul, 431.
Fowler, Robert John, 1394.
Francis, William, 1289.
Franklin, Francis, 1595.
Fraser, Ve. (Ww.) Alexander 940.
Fraser, Edward C. 935, 937.
Fraser, John, 1521.
Fraser, Thomas, 1398,
Fraser, William, 1122.
Fréchette, Edmund, Cécile, Virginie,
Sara & Zaïde, 891, 925, 938.
Fréchette, Marie-Anne, 405.
Fréchette, Ve. (Ww) Olivier, 891, 925,
938.
Freeman, Allan, 1306, 1681.
Freer, Edward S. 1435, 1473.
French, John, 1708.
Frenière, Pierre, 6.
Fresne, François, 459.
Frothingham, George, 878.
Frothingham, ép: (wife) George H.
1852.
Frothingham, John, 1242, 1771, 1816,
1817, 1845, 1851, 1862.
Frothingham, Louisa D. 1852.

Gallagan,
Gallagher,
Galt, Andr
Galt, Ve. (F
Galt, Jessie
Gamble, D
Gamble, E
Garathy, M
Gardner, J
Gareau, A
Gareau, Cl
Gareau, L
Garnier, J
Garveu, J
Gault, Mat
Gauthier,
1324.
Gauthier,
lie, E
Alph
line
Louis
Généreux
Gentesse,
George's (C
George's (C
Gerard, h
398, :
Gervais, A
Gibb, Be
1432.
Gibb, Du
Gibb, Isa
Gifford, F
Giguère,
se, 7
Giguère,
Gignère,
Gilbert, I
Gillespie,
Gilman,
Gilmour,
Girard, I
Gironx, I
Gironx, .
(Glasford
Glenn, S
and
Globensl
Gloutney
Godfrey,
Gordon.

Hagar G

G

- Gallagan, John, 805.
 Gallagher, Henry, 1218.
 Galt, Andrew F. 1392.
 Galt, Ve. (Ww.) Henry, 849.
 Galt, Jessie, William & Andrew, 849.
 Gamble, David & Edmund, 172.
 Gamble, Elizabeth, 1029.
 Garathy, Mary, 1208.
 Gardner, John, 1137.
 Gareau, André, 993.
 Gareau, Charles, 299, 715, 862.
 Gareau, Louis, 802.
 Garnier, Louis Calixte, 962.
 Garven, James, 373.
 Gault, Matthew H., 1798.
 Gauthier, Ve. (Ww.) Edouard Dompail, 1324.
 Gauthier, Marie Adélaïde Laura Anrélie, Edouard Odillon Arthur, Marie Alphonsine Charlotte, Marie Caroline Laura Augustine & Joseph Louis Charles, 1324.
 Généreux, Onésime, 1360.
 Gentesse, Camille, 421.
 George's (St.) Church, 611, 902.
 George's (St.) Home, 644.
 Gerard, héritiers. (heirs) John William, 398, 399, 401.
 Gervais, Augustin, 1221.
 Gibb, Beniah, 1168, 1170, 1172, 1175, 1432.
 Gibb, Duveau, 4437, 4463.
 Gibb, Isaac Jones, 1206.
 Gifford, Edward, 325.
 Giguère, André Balthazar & Marie Louise, 778.
 Giguère, Ve. (Ww.) Calixte, 549.
 Giguère, Ve. (Ww.) Charles Clovis, 778.
 Gilbert, Edward E. 854.
 Gillespie, Ve. (Ww.) Peter, 1336.
 Gilman, Francis E. 1586.
 Gilmour, James, 1850.
 Girard, Louis J. M. 926, 930.
 Giroux, Edouard, 342.
 Giroux, Joseph Huché, 45.
 Glasford, James, Arthur, 1396.
 Glenn, Samuel, John, William & Alexander, 1131.
 Globensky, Léon, 839.
 Gloutney, Jules, 499.
 Godfrey, Robert Townsend, 448, 1344.
 Gordon, James 1399.
 Gougeon, Antoine 111.
 Gougeon, Félix 572.
 Gougeon, Maurice 829.
 Gougeon, Maxime 328.
 Gough, Alfred 1407.
 Gould, Ann, 1220, 1222.
 Gould, Ira, 1132, 1539, 1573.
 Gould, héritiers de l'épouse de (heirs of the wife of) Joseph, 995.
 Goulet ép : (wife) Alfred 681, 764.
 Goulet, Ve. (Ww) Hubert 893.
 Goulet, Malvina, Marie Louise, Joséphine & Angéline 893.
 Goulet, ép : (wife) Xavier, 809.
 Goyer, Raphaël 340.
 Graham, Gerard 1314.
 Graham, Ve. (Ww) Henry, 1265.
 Grand Trouc, (la Cie) 734, 1863.
 Grant, John 824.
 Grant, Ve. (Ww) John 824.
 Grathby, Mary 1208.
 Gratton, Joseph, 186.
 Gratton, William, 534.
 Gravel, Guillaume 1062.
 Grear, James, 238.
 Greene, Ve. (Ww) Andrew 1380.
 Greene, Edward K. 1740.
 Greene, George A. 1467, 1468.
 Gregory, George, 424.
 Griffin, John C. 1438.
 Griffin, William, 177.
 Groom, Thomas, 55.
 Groulx, Maxime, 518.
 Guénette, François, Marthe, Malvina, Aurélie, Delphine, Alfred & Marie Louise, 1216.
 Guénette, Ve. (Ww.) François, 1216.
 Guernon, Henriette, 747.
 Gum, John, 239.
 Gurd, Charles, 1379.
 Guy, Charlotte, 369, 372, 727.
 Guy, Etienne, 1014, 1389.
 Guy, Etienne, Michel Patrice & Hélène, 443, 444, 456, 457, 1564a
 Guy, Hélène, 1564.
 Guy, Joséphine, 333.
 Guy, Louis, 181.
 Guy, Marie Anne, 335.
 Guy, Marie Louise, 334.
 Guy, Michel Patrice, 468, 672, 947, 1141, 1519.
 Guyon dit Lemoine, Pierre, 1086, 1764.

H

Hagar George, 1756.

Haight, Eleanor, 612.

- Hallane, James, 1094, 1326, 1331, 1334, 1390, 1393.
 Haldimand, William L. 723.
 Hall, John, 1726.
 Hall, Ve. (Ww.) Joseph N. 1849.
 Hall, Robert J. & Eliza, 587.
 Hamall, John, 857.
 Hamilton, ép. (wife) Antoine, 357.
 Hamilton, ép. (wife) Charles A. 1151.
 Hamilton, George W., Charles Chetwood & Robert Craigie, 1235.
 Hamilton, John, 1776.
 Hamilton, William, 1321.
 Handratty, Peter, 382.
 Hannaford, Edward P. 1195.
 Haurahan, Denis, 379.
 Harselton, John, 1776.
 Hardman, James, 1342.
 Hardy, Amable, 904.
 Harper, David, 1570.
 Harris, Joseph, 228.
 Hart, Theodore, 1231, 1232, 1281, 1325, 1422, 1766.
 Baskett, John, 18.
 Hastings, Ve. (Ww.) George, 265.
 Heaney, Patrick, 383.
 Hearse, Mary, 241.
 Hedge, Henry, 822.
 Heelan, Michaël, 1557.
 Henderson, Alexander, 1266.
 Henderson, John, 1270.
 Henry, Joseph, 216.
 Hervieux, Marie Marine, 655.
 Hickey, Martin, 231.
 Hicks, Benjamin, 835, 818.
 Hickson, Joseph, 1535.
 Hill, Catherine, 880.
 Hill, Charles, 1025.
 Hill, ép. (wife) Samuel, 1839, 1844.
 Hill, William, 880.
 Hingston, William H. 906, 1150.
 Hodge, Andrew, 1544.
 Hodgson, Jonathan, 1773, 1784.
 Hodgson, William, 1363.
 Holland, ép. : (wife) Alfred, 241.
 Holland, George A. 1829.
 Holland, Mansfield & Alfred, 243.
 Holland, Richard 1426, 1627.
 Holliday, Alfred 240.
 Holliday, ép. : (wife) Alfred 241.
 Holliday, James, 1332.
 Holmes, Alexander, 463.
 Holmes, Barbara, 1817.
 Holtou, Luther H. 1746, 1748.
 Home (Female) 1633.
 Home (St. George's) 644.
 Honey, John Sleep, 1238.
 Hood, Thomas D. 1419, 1833.
 Hôpital-Général de Montréal, 645, 725, 728, 1592.
 Hopkins, Edward M. 1778.
 Hopkins, John W. 1430.
 Horsnell, William, 1387.
 Houlé, J. Bte. 536, 873, 903, 1007.
 Howard, Robert Palmer, 1152.
 Howard, Thomas, 1246.
 Hoyle, Lydia, 601, 602, 603, 606, 607, 610, 1642.
 Hoyle, Rebecca, 650.
 Huddell, Henry, 110, 625.
 Hudon, ép. : (wife) Pierre, 928.
 Hudon, Victor, 1470.
 Hugnet-Latour, Louis A. 1100.
 Huneau, François 268, 269.
 Huneau, Marie, 1182.
 Hunter, George, 1388.
 Huntingdon, Lucius Seth, 1533.
 Huot, Joseph 825.
 Hurtubise, Clément, 374.
 Hurtubise, Flavie 559.
 Hurtubise, Ve. (Ww) Gabriel 680.
 Hurtubise, Henri, 356.
 Hurtubise, Joseph, Olivier, Antoine, Ali-
 ma, Angèle & Joséphine, 680.
 Hurtubise, Marin, 530.
 Hutchins, Benjamin, 1737.
 Hutchison, ép. (wife) Matthew, 265.
 Hutton, James, 1751.
 Hutton, William H. 1397.

I

- Institution (l') des Sourdes Muettes, 410.
 Irvine, William, 113.
 Irwin, Francis, 864.
 Irwin, James, 1257.
 Isaacson, John H. 1508.

J

- Jackson, George, 1412.
 Jackson, Thomas, 1274.

James, (S)
 Janes, W
 Jaques, C
 Jennings
 Jenkins,
 Jérémie,
 nise,
 cien
 Jérémie,
 dit.
 Joachim
 Johnson
 Johnston
 Johnston
 Johnston

Katen, I
 Kavanag
 Kay, Ja
 Kay, W
 Keefer,
 1693
 Kelly, A
 Kelly, C
 Kelly, V
 Kemp, C
 Kenned
 Kent, W
 Keogh,

Labadie
 Labadie
 949
 Labelle
 Labelle
 Labelle
 Labrèch
 Lachan
 Ladouce
 724
 Ladurat
 Laflam
 Lafonta
 Laforêt
 Lafram
 Lahaye
 Laing,
 Laing,
 Lallema
 538

Lalonde
 Lamarr
 Lamarr
 Lamb,

James, (St.) Church 1696.
 Janes, William D. B. 1857.
 Jaques, George Edward, 1551.
 Jennings, Mary, 440.
 Jenkins, Thomas, 1100.
 Jérémie, Denault dit, Rose Delima, Denise, Caroline, Alphonsine et Marcienne, 879.
 Jérémie, Ve. (Ww.) Théophile Denault dit, 879.
 Joachim, David, 130.
 Johnson, Samuel, 1381
 Johnston, James, 1662.
 Johnston, Thos. 393, 394, 425, 429, 446.
 Johnston, William P. 1358.

Katen, H. Mary, 1799.
 Kavanagh, Michael, 731, 787, 820.
 Kay, James, 706.
 Kay, William Frederick, 1583, 1844.
 Keefer, ép. (wife) Thomas G. 1580, 1581, 1693, 1694, 1699.
 Kelly, Ann, 948.
 Kelly, Catherine, 948.
 Kelly, Ve. (Ww.) John, 209.
 Kemp, George, 1665.
 Kennedy, Catherine, 165.
 Kent, William G. 1295.
 Keogh, John, 370.

Labadie, Joseph Augustin, 949 A.
 Labadie, Joseph Evariste Odillon, 886, 949.
 Labelle, Hospice, 741.
 Labelle, J. Bte. 1009.
 Labelle, ép. : (wife) Toussaint, 480.
 Labrèche, François Dugas dit, 323, 952.
 Lachance, Isidore 169, 496.
 Ladouceur, Esther Martin dit, 567, 721, 724.
 Ladurantaye, Venance, 2, 321, 751.
 Laflamme, J. Bte. 483.
 Lafontaine, Joseph Laurion dit, 745.
 Laforêt, Fabien, 489.
 Laframboise, Etienne 958.
 Lahaye, Henri 343.
 Laing, Murdoch 1120.
 Laing, Robert, 1194.
 Lallemand, Amable Serrurier dit, 163, 538, 585.
 Lalonde, Augustin, 733.
 Lamarre, Gilbert 136.
 Lamarre, Louis de, 419.
 Lamb, Benjamin 784.

Jones, Charles E. 1478.
 Jones, Elizabeth, 1672, 1674,
 Jones, John M. 1409A.
 Jones, Man'a Ann, 1151.
 Joseph, Jacob Henry, 216, 1108, 1110, 1251, 1268, 1363, 1368.
 Joseph, Jesse, 1806.
 Jovanetti, Barthélemi, 215, 291.
 Joyce, Alfred, 1263.
 Jubinville, Noël, 876.
 Judah, Elizabeth, 1499.
 Judah, Frederick Thomas. 89, 94, 176, 179, 182, 192, 200, 214, 1616.
 Judah, Henry, 93, 114, 213, 1184, 1637.
 Judah, Thomas S. 205, 274, 296, 1620.

K

Kerr, Marguerite, 623, 624, 1012, 1754.
 Kierman, Francis, 381.
 Kilby, ép. (wife) Ralph, 1499.
 King, Edmund H. 1812.
 King, William 1300.
 Kingsley, Lewis 700.
 Kirkpatrick, Andrew, 851, 1082.
 Kirkwood, Charlotte Street 1240.
 Kirkwood, Ve. (Ww) Robert, 1200, 1201.
 Knox Church, 1450,
 Kœster, Alexander, 662, 663.
 Kœster, George, Alexander & William, 664.

L

Lamb, John M. 1311, 1312, 1403, 1409.
 Lamb, William Basby, 1165.
 Lamothe, Ve. (Ww) Arthur, 1547.
 Lamouche, Ve. (Ww) Alexis, 681, 764.
 Lamouche, Philomène, Eloïse, Malvina, Alexis, Méline, Norbert & Napoléon, 681, 764.
 Lamoureux, Léon, 770, 771.
 Lane, Catherine Caroline Campbell & Edward Wickstead, 1783.
 Lane, Ve. (Ww.) Elijah, 1783.
 Lane, John, 1848.
 Langford, Ve. (Ww.) Frederick, 1750.
 Langley, James, 887.
 Langlois, Pierre, 1022.
 Languedoc, fils, Alphonse, 493.
 Languedoc dit Lacoste, Eustache, 432, 433, 435, 436, 437 & 438.
 Languedoc, François, 491.
 Languedoc dit Lacoste, Séraphin, 434.
 Lapierre, André, 561, 617, 622.
 Lapierre, J. Bte. 211, 701.
 Lapointe, ép. (wife) Amédée Audet dit, 772.

- Lapointe, Pierre, 985.
 Lappin, Ve. (Ww.) John F. 981.
 Laramée, H. Adolphe Fissiault dit, 980.
 Larin, J. Bte. 199.
 Larin, Pierre, 235.
 Laurion dit Lafontaine, Joseph, 715.
 Larivière, Abraham C. 965.
 Larivière, Noël & Adolphe, 966.
 Larose, Michel, 546.
 Larue, J. Bte., 888.
 Lassiseraye, Marie Adélaïde Aurélie, 1324.
 Latour, ép. (wife) Elie, 705.
 Latour, Louis A. Hugnet, 1400.
 Landen, Robert, 604.
 Laurencelle, Guillaume, 411.
 Larrie, Jane, 894.
 Laurie, William, 1507, 1523, 1524, 1529.
 Laurion, Roch, 44.
 Lavigne, Emélie, 580.
 Law, David, 1818.
 Lawlor, Francis, 503.
 Lawlor, Patrick, 1005.
 Lay, Ve. (Ww.) Robert H. 612.
 Leach, Robert A. 1803.
 Leach, William T. 905, 1250, 1353.
 Learmont, Ve. (Ww.) William 1835 1836.
 Lebert, Aurélie, 680.
 Lebert, Hector, Joseph, Ovide, Charles, Edmond & Jeanne, 698.
 Lebert, Ve. (Ww.) Victor, 698.
 Leblanc, Charles Julien, 970.
 Leblanc, Cyrille, 895, 942.
 Leblanc, Julien, 811.
 Leblanc, Magloire, 539.
 Leckie, Robert, 1811.
 Leclaire, Alphonse, 1768.
 Leclaire, Alphonse & Emma, 1059, 1280.
 Leclaire, Bernard, 558, 761.
 Leclaire, John, 1058.
 Lecompte, Georges, 921.
 Ledoux, Bernard, 277.
 Ledoux, Bruno, 628, 630.
 Leduc, David, 712.
 Leduc, Edouard, 302, 589.
 Leduc, Olivier, 989.
 Leduc, Pierre, 319.
 Leduc, Polydore, 282.
 Leeming, John, 1105, 1591.
 Leeming, ép. (wife) Thomas, 1657.
 Lefebvre, Caroline & Casimir, 747.
 Lefebvre de Bellefenille, ép. (wife) Joseph, 1075.
 Lefebvre, Michel, 1179.
 Lefebvre, Pierre & Aurélie, 491.
 Lefebvre, Ve. (Ww) Pierre, 494.
 Legault dit Deslauriers, Adèle, *aliàs* Véronique, 801, 803.
 Legault dit Deslauriers, Julie, 804.
 Lemieux, ép. (wife) Antoine, 322, 982.
 Lemieux, Paschal, 544.
 Lemoine, Pierre Guyon dit, 1086, 1764.
 Leprohon, Caroline Flavie Anne, 1075.
 Leprohon, Jean Lucain, 946, 1057, 1078.
 Leprohon, Luce Olympe, 1074.
 Leroux, Adolphe, 307.
 Leroux dit Ronsson, Ferdinand, 290.
 Leroy, Rachel, 830, 832.
 Leslie, Patrick, 423, 450.
 Létang, Xavier, 847.
 Letourneux, Charles H. 976.
 Letourneux, Jean T. 852.
 Lévesque, Médard, 676.
 Lewis, David, 722, 1729.
 Lewis, John, 1820.
 Lewis, ép. (wife) John, 708.
 L'hussier, Louis, 653.
 Limoges, Arcade, 13.
 Linley, Charles, 1028, 1030.
 Linley, ép. (wife) Charles, 1672, 1674.
 Linton, James, 1810.
 Lionais, ép. (wife) Hardein, 919, 922.
 Lockhart, Elizabeth Fisher, 1496, 1777.
 Lockhead, Matthew, 600.
 Loignon, J. Bte, 271.
 Lomer, Gerhard, 1722.
 Longpré, Louis Joseph, 941.
 Lorge, Cornelius, 1247.
 Lortie, Pierre, 164.
 Lovell, John, 1228, 1234.
 Lovett, John, 230.
 Lovett, Thomas, 229.
 Lowden, Ve. (Ww) Alexander, 1485.
 Lowden, Ann, James, Robert, Alexander & John, 1485.
 Lowe, Ann S. 1750.
 Lunn, Mary, Julia, Emma H. & Alexander H. 1453, 1489.
 Lusher, Edward, 1285.
 Lusignan, Antoine, 768.
 Lussier, Alfred, 403.
 Lussier, Charles, 685.
 Lussier, ép. (wife) Paul, 912, 1008.
 Lyman, Benjamin, 1105.
 Lyman, Hannah, 1111, 1772.
 Lyman, ép. (wife) Henry, 1454.
 Lyman, William, 423.

M

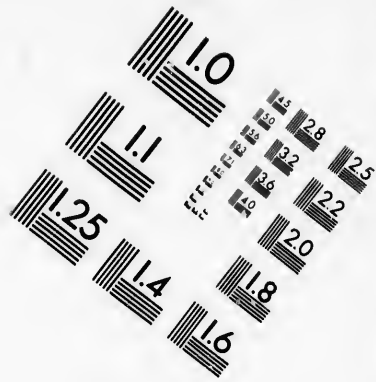

Mahoney, John, 1202

Mailloux, Octave, 618.

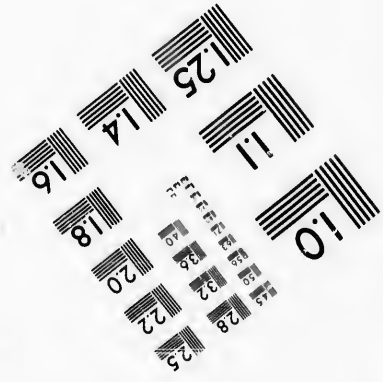


Mailloux,
 Maire, (le
 de M
 592,
 1162
 Major, A
 Major, J
 Major, B
 Eléon
 Major, I
 sain
 Mallette,
 Mallette,
 Malo, O
 Malo, V
 Malone,
 Malone,
 Maloney
 Maloney
 Malsbur
 Mansfie
 Mameel
 Mameel
 Mameel
 Marand
 Marche
 te,
 Ma
 843
 Maveil,
 Marler,
 Marler,
 Martel,
 Martin
 72
 Martin
 Martin,
 Martin,
 Masson
 44
 Masson
 &
 Master
 Mathey
 Mathey
 Matthe
 Matthe
 Matthe
 Matthe
 Maw,
 Maxw
 Maxw
 11
 Maxw
 May, S
 McAd
 McAd

191.
194.
Mère, *aliàs*
e. 804
322, 982.
086, 1761.
me, 1075.
1657, 1078.
4.
nd, 290.
72, 1674.
019, 922.
1496, 1777.
1485.
rt, Alexan-
& Alexan-
1008.
1.
- Mailloux, Pierre Nicholas. 693, 703, 704
Maire, (le) les Echevins et les Citoyens
de Montréal, 113, 183, 184, 208, 388,
592, 609, 806, 1003, 1004, 1065, 1107,
1162, 1236, 1612, 1800.
Major, Adolphe. 309.
Major, James Edward. 1589, 1615, 1677.
Major, Beaumont dit, Toussaint, Marie,
Eléonore & Malvina, 859.
Major, Beaumont dit, Ve. (Ww.) Toussaint, 859.
Malliette, Anthime et Jérémie. 739.
Mallette, Joseph. 508.
Malo, Odile, 904.
Malo, Ve. (Ww.) Pierre, 904.
Malone, Moses, 201.
Malone, Patrick, 866.
Maloucy, James, 346.
Maloney, ép. (wife) James, 924.
Malsburg, William, 348.
Mansfield, Martin, 717.
Mannel, Ve. (Ww.) Pierre 549.
Mannel, Rose Delima 778.
Mannel, Rose Delima & Marguerite 549.
Maranda, François, 791.
Marchelais, Marie Rose, Marie Henriette,
Marie Malvina, Marie Louise,
Marie Adeline & Marie Josephine,
843.
Marcil, Toussaint, 753, 754.
Marler, George Leonard 1287, 1322.
Marler, ép. : (wife) George Leonard 1652.
Martel, Joseph, 210.
Martin dit Ladouceur, Esther 567, 721,
724.
Martin, John 1015.
Martin, Mary 1516.
Martin, Patrick 380.
Masson, Ve. (Ww.) Joseph 1010, 1144,
1414, 1412.
Masson, Louis Rodrigue, Louis, John
& Edouard, 1414.
Masterman, William 775.
Mathewson, Alexander 1485.
Mathewson, James A. 1292, 1293.
Mathewson, Samuel, 1843.
Matthew, Stephen 1640.
Matthews, Charles, 917.
Matthews, George 1063, 1527.
Maw, John 236.
Maxwell, Archibald 1448.
Maxwell, Edward John, 1125, 1253,
1374.
Maxwell, William 1207.
May, Samuel Hubbard 762.
McAdam, Charles. 1571.
McAdam, John 1543.
McAilees, Patrick & Margaret 209.
McBean, William 1367.
McBurney, John & David 1428.
McCallum, ép. (wife) Duncan C. 533.
McCaun, James, 788.
McClintock, Rose, 248.
McCombe, Martha, 204, 278.
McCord, David Ross, Annie, Jane &
Robert, 1700.
McGowan, (Ww.) John Samuel, 398,
399, 401.
McGoy, Patrick, 1230.
McGree, Emelia, 1510.
McCrack, Ve. (Ww.) Neil, 4449.
McCreedy, Thomas, 590, 675, 736.
McDiarmid, Ewan, 314, 440A, 1509,
1684.
McDiarmid, John, 17, 310.
McDonald, Annie, 1760.
McDonald, Duncan, 1076, 1686.
McDonald, ép. (wife) Duncan, 915, 1074.
McDonald, George, 670.
McDonald, John, 317.
McDonald, Mary, 1080.
McDonald, William, 1401.
McDonald, Ve. (Ww.) William, 4208.
McDonnell, Mary Catherine, 903.
McDougall, Alexander, 1556.
McDougall, James, 460, 446.
McDougall, John, 418, 1596.
McDuff, Thomas, 1568.
McEroe, James, 515.
McEroy, Hugh, 233.
McEwen, Patrick, 789.
McFarlane, Andrew, 217.
McFarlane, ép. (wife) Robert, 451.
McFarlane, Walter, 1239, 1655.
McGarvey, Owen, 90, 91, 910, 1092, 1618,
McGavran, John W. 1667.
McGee, Ve. (Ww.) John, 1039.
McGee, Mary & Helen, 1039.
McGee, Ve. (Ww.) Thomas D'Arcy,
1497.
McGibbon, Alexander, 1370, 1375, 1664,
McGibbon, William, 1687.
McGill College, 1145, 1252, 1340, 1406,
1807,
McGill, Roger, 400.
McGoldrick, Patrick, 853, 855, 987.
McGonical, ép. (wife) John George, 304,
McGowan, James, 190.
McGowan, Archibald 1385.
McGuire, James, 898.
McGuire, Maria, 1089.
McIntosh, Annie & Isabella, 1313.
McIntosh, Edward, 312, 512.
McIntosh, Eliza Ann, 4167.





**IMAGE EVALUATION
TEST TARGET (MT-3)**



**Photographic
Sciences
Corporation**

23 WEST MAIN STREET
WEBSTER, N.Y. 14580
(716) 872-4503

0
12 28
14 32
16 36
18 40
20 44
22 48
24 52
26 56
28 60
30 64
32 68
34 72
36 76
38 80
40 84
42 88
44 92
46 96
48 100

10
11
12
13
14
15
16
17
18
19
20
21
22
23
24
25
26
27
28
29
30
31
32
33
34
35
36
37
38
39
40
41
42
43
44
45
46
47
48
49
50
51
52
53
54
55
56
57
58
59
60
61
62
63
64
65
66
67
68
69
70
71
72
73
74
75
76
77
78
79
80
81
82
83
84
85
86
87
88
89
90
91
92
93
94
95
96
97
98
99
100

- McIntosh, John, 227.
 McIntyre, Duncan, 1774.
 McKay, Ann, 1584, 1692, 1700.
 McKay, Christina, 1585, 1587, 1691, 1697,
 McKay, Elizabeth, 1580, 1581, 1693,
 1694, 1699.
 McKay, Jessie, 1582, 1690, 1698.
 McKay, Joseph, 1741, 1742, 1743, 1744.
 McKay, Robert, 1689.
 McKay, ép. (wife) Robert, 1585, 1587,
 1691, 1697.
 McKenna, Francis Hugh, 1296.
 McKenzie, Ann, Kenneth & Hector 1779.
 McKenzie, Eliza & Jane, 1262, 1617.
 McKenzie, John Gordon 660.
 McKercher, Donald, John & hers Char-
 les 808.
 McKerman, James, 19.
 McKinnon, Ve. (Ww.) John, 1584, 1692,
 1700.
 McLean, John, 1273.
 McLennan, Hugh 1762.
 McLennan, John, 1629.
 McMann, Francis, 638.
 McMaster, William, 1444.
 McMurdy, Robert, 713.
 McNamara, ép. (wife) Daniel, 747.
 McNamee, George, 991.
 McNamee, Francis B. 992.
 McNaughton, William, 1565.
 McPhee, John Robert, 1712A.
 McShane, Bryan, 633, 763.
 McShane, James, 870, 889.
 McShane, Michaël, 890.
 McTavish, Ve. (Ww.) John, 1799.
 McValley, Thomas John, 882.
 Meaney, Peter, 1180.
 Melançon, Claude, 667.
 Meloche, Joseph, 415, 417.
 Melville, Euphemia, 1336.
 Ménard, Amable, 548.
 Ménard, ép. (wife) François, 879.
 Ménard, Jean Baptiste, 416.
 Ménard, ép. (wife) Pierre, 681, 764.
 Mercantile Library Association of Mont-
 real, 907.
 Mercier, Adelaïde, 480.
 Messiah Church, 1149.
 Métayer dit St. Onge, Nicholas, 827, 828.
 Methodist Wesleyan Church, 613.
 Meyer, Henry, 1202A.
 Mignault, Lucie, 1425.
 Millan, Henry, 386.
 Millard, Robert, 1118.
 Miller, Charles, 1520.
 Millette, François, 427.
 Milloy, Alexander, 1548.
 Mills, Ve. (Ww.) John Easton, 1111,
 1772.
 Miranda, Joseph, 744.
 Mission School, 718.
 Mitchell, Alexander, 237.
 Mitchell, Robert 1209.
 Moinaugh, Patrick, 810.
 Molson, John Henry Robinson, 986.
 Molson, Samuel C. 1347.
 Molson, William M. 1765.
 Monarque, J. Bte. 796.
 Monarque, Léon, 555, 568.
 Monarque, Louis, 554.
 Monarque, Ve. (Ww.) Pierre 797.
 Mondelet, Dominique (les enfants de
 son épouse, the children of his wi-
 fe) 419.
 Mondorse, Adelaïde 322, 982.
 Monette, Emmanuel, 509, 510 & 511.
 Monette, Georges 410.
 Monette, Louis 755.
 Monette, Théophile, 504, 506.
 Montmarquet, ép. (wife) Edouard
 Alexis 681, 764.
 Mooney, Terence 696.
 Moore, George & James 1282, 1824.
 Moore, Luke, 1095, 1256.
 Moore, Terence, 732, 792.
 Moran, John 999.
 Moreau, Henriette 919, 922.
 Moreau, Jean Baptiste 547.
 Moreau, Joseph, jr, 560.
 Moreau, Joseph, sr, 561.
 Moreau, Narcisse, 284, 295, 525.
 Morgan, Henry 1124.
 Morgan, William 774.
 Morin, Louis 464.
 Morissette, Angélique 494.
 Morrisson, David 1178.
 Morrisson, John, 1439, 1494, 1495.
 Morton, Henry, 1713.
 Moses, Michaël, 823.
 Muir, Ebenezer. 1004.
 Muir, Marie, 357.
 Muir, William, 1549, 1767.
 Muldoon, Patrick, 1503.
 Mulholland, Henry, 1530.
 Mullarky, Michaël, 1602, 1611.
 Mullarky, ép. (wife) Peter, 1088.
 Mullin, James E. 730, 807.
 Mullins, Ve. (Ww.) Francis, 1504.
 Muloney, Mary, 498.
 Munro, Hector, 1143.
 Murphy, Bartholemew, 1225.
 Murphy, Miles, 324.
 Murray, William, 927.
 Mussell, James, 304, 310.

N

Natural History Society, 1346.
 Nelson, Horatio, 1706.
 Nevin, William, 833, 1511.
 Nichols, Charles, 1304.
 Nicholson, Peter, 1226.
 Noble, James, 1051.

Noble, ép. (wife) William Hall, 1453,
 1489.
 Normand, Aurélie, 861.
 Normandeau, Louis & Thérèse, 285.
 Norton, James, 261.
 Nutter, John D. 1119.
 Nye, Thomas, 834.

O

O'Brien, William, 1157, 1632.
 O'Connor, Timothy, 376.
 O'Donnell, Anthony, 795.
 O'Donnell, John, 377.
 Ogilvie, Agnes, 707.
 Ogilvie, Alexander Walker 1621.
 Ogilvie, Francis 250.
 Ogilvie, John 234
 Ogilvie, Margaret, Helen, Agnes, Fran-
 cis, Alexander Walker, Mary Ann,
 John & William Watson, 265.
 Ogilvie, Mary Ann, 251, 252, 253.
 Ogilvie, Thomas, 1791.
 O'Keefe John, 711.
 O'Leary, Catherine Ann & Rose Mary
 McGinn 1089.

O'Leary, ép. (wife) James C. 1089.
 O'Leary, Patrick, 298.
 O'Leary, Samuel, 232.
 O'Meara, James, 306.
 O'Neil, Mary Jane, 308.
 Orel, Olivier 5.
 Orphan (protestant) asylum, 1474.
 Ostell, John 336, 1036.
 Ouimet, Adolphe, 654.
 Ouimet, Charles, 56, 107.
 Ouimet, Eusèbe, 185.
 Ouimet, Moysè. 413, 1362, 1364, 1440,
 1558.
 Outet, Rickson, 458.
 Oxley, John 1682.

P

Pagau, Maria M. 1265.
 Paillier, Olivier, 1.
 Painchaud, Ve. (Ww.) Alexis, 928.
 Painchaud, Apollinaire, Ludger, Ro-
 muald, Elphèse, Octave, Elzéard, El-
 mire, Delima, Ludovine, Albina
 & Louisa, 405.
 Painchaud, Ve. (Ww.) Benjamin, 405.
 Painchaud, Fabien, 934.
 Painchaud, Flore, Edouard, Jean-Bap-
 tiste, Félix, Lucie & Elmire, 928.
 Painchaud, Ve. (Ww.) Joseph Alexis,
 928.
 Pallascio, Guillaume, 869.
 Palsgrave, Charles Theodore, 1156.
 Panet, Marie Louise, 1547.
 Panet, Pierre Louis, 220.
 Papin, Barolet Louis, 752, 758.
 Papineau, ép. (wife) Edmond, 772.
 Pâquin, Charles, 54.
 Pardy, George Moffatt, Emelia, Emma,
 Francis & Sophia, 1510.
 Pardy, Ve. (Ww.) Jephson, 1510.
 Paré Ve. (Ww.) Hubert, 1016, 1109.
 Parent, Benjamin, 799.
 Parent, J. Bte., 505.
 Parent, Paschal, 1183.

Parker, John, 168.
 Parslow, John & Elizabeth, 1169.
 Paton, Laird, 1476, 1487.
 Patterson, James, 1679.
 Patterson, William J. 1656.
 Paxton, Ve. (Ww.) James, 440.
 Paxton, William, 439.
 Payette, Adolphe, 619.
 Payette, François, 583, 651.
 Pearson, George B. 1378.
 Peel, Ve. (Ww.) Thomas, 883.
 Pell, Thomas W. 1349.
 Pelletier, Généreux, 1013.
 Penny, Edward Goff. 1591, 1659.
 Pepin, Joseph, 57.
 Pepin, Marguerite, 1853.
 Perrault, David, 618.
 Perrault, Damase, 1176.
 Perrault, Denis 487.
 Phelan, John 1338.
 Philbin, ép. : (wife) Richard 1502,
 Phillips, Charles, 1171, 1534, 1536, 1575,
 1576, 1578, 1702, 1703.
 Phillips, Esther, 1410.
 Phillips, Henry, 1831.
 Phillips, John, 16.
 Phillips, Thomas 1159.

- Picard, Louis, 535.
 Pierce, John 223.
 Pillow, Mary A. 219.
 Pilon, J. Bte. 409.
 Pinsonnault, Alfred 914, 1174.
 Pogan, Maria M. 1265.
 Polras, Xavier 484.
 Polan, James 337.
 Pomienville, François 844.
 Pominville, ép : (wife) François 928.
 Posé, Eugène, 885.
 Potter, Thomas 272.
 Poulin, ép. (wife) François 419.
 Prégent, François 545.
 Prentice, Edward Alexander 1809.
 Presbyterian (Américan) Church 608.
 Presbyterian (Canada) Church, 287.
- Prévost, Amable, 1531, 1553, 1704.
 Prevost, ép. (wife) Louis de Teissier
 426, 1163.
 Prévost, Pierre 581,
 Price, Ve. (Ww) John Benner 1151.
 Price, Maria Ok'ley, Caroline Mary,
 Emma, Charlotte, Jane, Richard,
 Charles, Edward T, Mary Ann &
 George R, 1151.
 Price, Mary Jane, 747.
 Priugle, Thomas, 441.
 Protestant Orphan Asylum, 1474.
 Provencher, Julie, 681, 764.
 Providence, (la) 419, 645.
 Prowse, George Phœbus, 1032, 1073.
 Prud'homme, Eustache, 472.
 Prud'homme, Ve. (Ww.) Joseph, 691.

Q

- Quesnel, Anguste, 920, 1048.
 Quigley, Thomas, 111.
 Quinn, Rosa, 924.
- Quinn, William, 147.
 Quinn, William D. 935, 937.

R

- Racette, Augustin, 1021.
 Racette, Emma, 871.
 Rae, Catherine, 1728, 1739, 1814.
 Rae, Edward, 1590.
 Rae, Jackson, 1786.
 Rae, ép. (wife) Jackson, 1151.
 Rambeau, Ve. (Ww.) Alfred, 651.
 Ramsay, Mungo, 1129, 1343, 1377, 1413.
 Rankin, John, 1747.
 Rastoul, Abraham, 784.
 Rastoul, François-Xavier, 492, 495, 543,
 584, 757, 783.
 Rateau, Louis, 406, 408.
 Raymond, Sophie, 1010, 1144, 1411, 1412.
 Reddy, John, 1173.
 Redpath, Elizabeth, Peter, Mary Helen,
 Jane Margaret, John James, Margare
 ret Pringle, George D, Francis Rob
 ert, Augusta Eleanor, Emily Jane
 B & William Wood, 1420, 1755.
 Redpa h, John, 288.
 Redpath, Peter, 1716.
 Reid, George William, 1015, 1036, 1098.
 Reid, ép. (wife) Robert, 1167.
 Reid, William, 173, 1669.
 Reilley, Patrick, 1181.
 Renaud, Alexis, 760.
 Renaud, Fabien, 627.
 Renaud, J. Bte. 978.
 Renaud, ép. (wife) Urgèle, 1216.
 Repentigny, Pierre de, 495.
 Reynolds, Patrick, 1128.
- Richardson, James, 1382.
 Riel, François, 697.
 Riendeau, Honoré, 540.
 Riley, William, 1320.
 Ritchie, ép. (wife) John, 204, 278.
 Ritchie, Thomas, W. 1789.
 Ritchot, Moÿse, 502.
 Rivet, Euphrosine, 698.
 Robb, William, 1139, 1572.
 Robert, Léon, 52, 875, 953.
 Robert, Théophile 523.
 Roberts, George, 1859.
 Robertson, Alexander, 1447.
 Robertson, Andrew, 1619.
 Robertson, Peter, 1745.
 Robertson, William, 1512.
 Robillard, Pierre, 524.
 Robinson, Ve. (Ww) Daniel, 933, 1031.
 Robinson, George, 1191.
 Robinson, Pierre, 471.
 Rodier, Charles, 871.
 Rodier, Charles Séraphin, jr. 528, 649,
 746, 785, 831, 871, 872, 874.
 Rodier, Charles Séraphin, Sr. 387, 453,
 454, 1613.
 Rodier, Ve. (Ww) J. Bte. 871.
 Rodier, Paul Arthur, 452, 767, 871.
 Roe, Edward, 1590.
 Roger, Pierre & Joseph, 135.
 Rolland, Gabriel Lenoir, 575, 576.
 Rosaire, Dominique, 793.
 Rose, Daniel, 1569.

Rose, John, 1734.
 Ross, Arthur, 1401.
 Ross, Arthur, Ann, Eliza, David
 Alexander, heirs John William Ger-
 ard, Mary Jane, Thomas & Helena,
 398, 399, 401.
 Ross, David Alexander, 395 396, 397.
 Ross, Donald, 1116.
 Ross, Mary Jane 1472.
 Rouillard, Guillaume, 570.
 Rousseau, Samuel, 332.
 Rousson, Ferdinand Leroux dit, 290.
 Routh, Havilland Lemesurier 1552.

Routh, ép. (wife) Randolph 1510.
 Roy, Alphonsine 470.
 Roy, Euclide 474, 477.
 Roy, François 532.
 Roy, Luce 893.
 Roy, Rouër, 473.
 Russell, James 636, 1709.
 Rutherford, John 1484.
 Rutherford, William 1215, 1441, 1445.
 Ryan, John, 819.
 Ryan, Michael Patrick, 1643, 1644,
 1645, 1646, 1647, 1648, 1649, 1650.
 Ryan, Thomas 1769.

S

Sabourin, Hilaire, 968.
 Sache, Wm. 1464.
 Sache, ép. (wife) William 919, 922.
 Salle (la) d'Asile de Montréal 419.
 Salter, William 1195, 1229.
 Sarrazin, Pierre 573.
 Saucier, ép. (wife) Théodore 861.
 Saunders, James, 95.
 Sauvé, Pierre 108.
 Savage, Alfred 1795.
 Savard, Joseph 541.
 Saveuse de Beaujeu, Quiqueran Phi-
 lippe Arthur Vilmomble, Raoul
 Léotable Guichard Georges André,
 Marie Elise Béatrice Isabeau, Ivou-
 ne Laure Athanais Louise & Blan-
 che Marie Jeanne Anne Armandi-
 ne Vandemode, 92, 96, 594, 596,
 597, 599, 865, 909, 1688.
 Scholes, Francis, 1834.
 Schultz, Edward, 1408.
 Scott, George S. 1787.
 Scott, Gilbert, 1753.
 Scott, John, 565, 1554.
 Scullion, Edward, 836.
 Seers, Zoé, 879.
 Selby, Charles, 1434, 1458.
 Selby, ép. (wife) Charles, 166, 202, 714,
 716.
 Séminaire (le) de Montréal, 412, 729, 743,
 969, 1625, 1628, 1653, 1654, 1658,
 1661, 1671, 1673, 1717, 1720.
 Senécal, Alfred, 756.
 Serrurier dit Lallemant, Amable. 163.
 538, 585.
 Seymour, Melancthon Hiram, 1154,
 1641.
 Shackles, Henry, 1205.
 Shannon, Alexander, 1854.
 Shannon, Neil, 1097, 1102.
 Sharky, James, 710.

Sharpley, Thomas, 1481.
 Shaw, ép. (wife) Bracklay. 1736.
 Shaw, George, 1842.
 Shaw, Grace, 1749.
 Shaw, Henry J. 1598.
 Shea, Thomas, 203.
 Shelton, Elijah E. 1219.
 Shepperd, Robert Ward, 1117, 1158.
 Sheridan, James, 1297.
 Short, Margaret, 224.
 Shuter, Elizabeth, Helen, John & Joseph,
 1839, 1844.
 Sicard, Joseph & J. Bte. 189.
 Simpson, Ve. (Ww.) Alexander, 1728,
 1739, 1814.
 Simpson, George, 1417.
 Simpson, ép. (wife) George W. 1418.
 Sippell, John G. 1517.
 Skeath, ép. (wife) James S. 1151.
 Skelly, Patrick, 482.
 Small, Andrew A. 1660.
 Smardon, John, 259, 260.
 Smith, Alexander, 1701.
 Smith, Alfred, 53, 109.
 Smith, Alice, 451.
 Smith, Charles E. 1715, 1721, 1815, 1860
 Smith, George, 242.
 Smith, Ve. (Ww.) James, 1496, 1777.
 Smith, John, 1164, 1608, 1733.
 Smith, Joseph, jr. 1045.
 Smith, Melvin, 1522.
 Smith, Richard, 1683.
 Smith, William, 1101, 1730.
 Smith, Ve. (Ww.) William, 347.
 Snaith, William, 175.
 Schneider, Thomas Henry, 1278.
 Snowdon, Charles S. 1000.
 Snowdon, Hoyes L. 656, 658, 997, 1011
 Snowdon, Mathilda Caroline, 708.
 Snowdon, Maria Jane, 1000x.

- Société (la) de Construction Canadienne de Montréal, 981.
 Society (the) Natural History, 1346.
 Sœurs (les) de la Congrégation Notre-Dame de Montréal, 1593.
 Sœurs (les) Grises, 645, 725, 728, 1592.
 Sola, Abraham de, 1249.
 Soulière, J. Bte., Charles, Onésime, Alphonse, Alfred, Edmond, Oscar, Sophie & Philomène, 809.
 Soulière, Ve. (Ww.) J. Bte., 809.
 Soulligny, Justine Vinet dit, 1016, 1109.
 Sourdes-Muettes, (les) 419.
 Sparling, Maria, 1849.
 Spellassy, Michaël, 188, 193.
 Spellassy, Patrick, 800.
 Springle, James H. 1761.
 Squire, Mina, 1542.
 Squire, Ve. (Ww.) William, 1542.
 St. Andrew's Church, 1148.
 St. Denis, Adélaïde, 691.
 St. Denis, Honoré, 320.
 St. Denis, Ve. (Ww.) Théophile, 559.
 St. George's Church, 611, 902.
 St. George's Home, 649.
 St. Germain, Ve. (Ww.) Léon, 666.
 St. James Church, 1696.
 St. James Club of Montreal, 1356.
 St. Jean, Ve. (Ww.) David, 957, 1061.
 St. Jean, Elzéard, Romuald, Delpha, Cesara, Armanda, Sara & Odias, 957, 1061.
 St. Onge, Gabriel, 858.
 St. Onge, Nicholas Métayer dit, 827, 828.
- St. Onge, Sèraphin, 198.
 St. Paul's Church 1115.
 St. Stephen's Church, 1577
 Standish, Robert, 643.
 Stanway, George, 1601, 1605, 1610.
 Stanynought, Lucy, 1418.
 Starke, George Kinlock, 1731, 1775
 Starnes, Henry, 88.
 Stephen, George, 1525.
 Stephen, Ve. (Ww.) George, 355.
 Stephens, Dona Maria, 1623.
 Stephens, George W. 1243.
 Stephens, Harrison, 1357.
 Stephens, Romeo H. 1780.
 Stephenson, Ve. (Ww.) John, 1169.
 Stephenson, Robert, 490.
 Stevenson, James, 626.
 Stewart, John A. 537.
 Storer, Charles, 1386.
 Stuart, Alexander, 30, 144.
 Stuart, ép. (wife) Archibald, 265.
 Stuart, Charles, 1103
 Stuart, Edward L. 1538, 1540.
 Stuart, James, 1680.
 Stuart, John, 20, 127.
 Stuart, Michaël, 1668.
 Stuart, William, 605.
 Stuart, William, W. 1279.
 Sutherland, William, 1248.
 Swain, ép. (wife) Leopold E. V. 1151.
 Swan, Archibald, 1678.
 Swinburn, ép. (wife) James, 1240.
 Symes, Marie Anne Clara, 1712, 1714a.
 Symington, Thomas, 1710.
- T**
- Tabb, Silas S. & Wm R. 641.
 Tabb, William R. 1383.
 Tavernier, François, 841.
 Taylor, Edward T. 1466.
 Taylor, Hugh, 1456, 1461, 1475, 1490, 1801.
 Taylor, Thomas M. 1465, 1634.
 Taylor, ép. (wife) Thomas M. 1420, 1755.
 Taylor, William, 1491.
 Teissier Prevost, ép. (wife) Louis de, 426, 1163.
 Terroux, Augustin, 315.
 Thibeau, ép. (wife) Jean Noël, 549.
 Thivierge, Basile, 292.
 Thomas, Henry, 1423, 1424, 1735.
 Thompson, George 1782.
 Thompson, Helen 1261, 1567.
 Thompson, Ve. (Ww) James 1847.
 Thompson, Mary Ann 1260.
 Thompson, Thomas M. 1498.
- Thomson, Johnston, 1081, 1258, 1259, 1318, 1328, 1391.
 Tierney, Hugh 863.
 Tiffin, Joseph, jr. 1272.
 Tiffin, Joseph, Sr. 1271, 1837.
 Tilley, Amelia J. 1624.
 Tison, J. Bte. 349.
 Tooke, Thomas 1213.
 Torrance, David 1459, 1460, 1758, 1794.
 Torrance, James, 1752.
 Torrance, John, 461, 466, 467, 475, 476, 478, 588, 591, 593, 759, 1453, 1489, 1545, 1546.
 Toupin, Joseph 960, 1049.
 Trilley, Thomas 1563.
 Trottier, Alfred 187, 390.
 Trudeau, Jules 197.
 Trudel, Alexandre 420.
 Trudel, Edouard, 162.

Tucker
 Tuggey
 128
 Tuggey
 Tunstal
 Turgeon
 938
 Turnbu

Urquha

Valade,
 Valade,
 Valique
 Vallée,
 Valois,
 Valois,
 Valois,
 Venon
 Verdon
 Versail
 81

Wadde
 Wait, C
 Walke
 Walke
 Walke
 Wall,
 Wallac
 Walsh
 10

Warne
 Watki
 Watso
 Watso
 Watso
 Watso
 Watso
 Watts
 Webb
 Welsl
 Wesle
 Wetha
 White
 White
 White
 Willia
 Willia
 Willia
 Wilso
 Wilso
 Wilso

- Tucker, John 1685.
 Tuggey, Charles H. 1254, 1255, 1286, 1288, 1329, 1335.
 Tuggey, Ve. (Ww) Charles, 1276.
 Tunstall, ép. (wife) James 419.
 Turgeon, ép. (wife) Théophile 891, 925, 938.
 Turnbull, Margaret Ann, 1380.

Urquhart, Alexander, 1727.

- Valade, Joseph, 149.
 Valade, Moïse, 733.
 Valiquet, Adélaïde, 569.
 Vallée, Michel, 553.
 Valois, Avila & Philomène, 912, 1008.
 Valois, Moïse, 733.
 Valois, Narcisse, 659, 726, 959.
 Vennor, Henry, 1355.
 Verdon, Cyrille 281.
 Versailles, Joseph, 577, 763, 773, 777, 817, 860, 988.

- Waddell, Samuel, 1500.
 Wait, George, 1047.
 Walker, Alexander, 1402.
 Walker, Joseph, 1352.
 Walker, Ve. (Ww.) Robert, 308.
 Wall, James, 640.
 Wallace, George, 850.
 Walsh, Anthony, Matthew & Catherine, 1033.
 Warner, George, 1337, 1371.
 Watkins, Sarah, 940.
 Watson, Agnes, 849.
 Watson, Andrew, 1019.
 Watson, Elizabeth, 1020, 1041.
 Watson, John, 444.
 Watson, Rebecca, 447.
 Watson, Thomas, 1302, 1341.
 Watts, William, 1361.
 Webb, Thomas, 668.
 Welsh, Ve. (Ww.) Peter, 799.
 Wesleyan Methodist Church, 613.
 Wethay, Edgar, 1433.
 White, James, 358.
 White, John, 178, 1310.
 White, Peter, 1275.
 Williams, Ve. (Ww.) John, jr., 687.
 Williams, Miles, 647.
 Williams, Miles, jr., 1127.
 Wilson, Andrew, 916, 1104, 1135.
 Wilson, Charles, 900, 911, 1636.
 Wilson, Isaac P 1323.

- Turner, John H. 815.
 Tylee, Charles David, Mary Julia, Robert Henry & Arthur Maitland 1472.
 Tylee, Ve. (Ww) Robert Smith, 398, 399, 401, 1472.
 Tyler, Ignatius, 1121.

U

Usher, John, 180.

V

- Versailles, Prospire, 280, 517.
 Victoria, (Club) des patineurs de Montréal, 1505.
 Viemie, Joseph, 955.
 Vincent, André, 574.
 Vincent, Jean Baptiste, 331.
 Vinet dit Souliguy, Justine, 1016, 1109.
 Virtue, James, 944.
 Vollar, William, 1294

W

- Wilson, Thomas, 1373.
 Wilson, William, 776, 1142, 1277.
 Wilson, ép. (wife) William, 1080.
 Windeyer, Rich^r rd C. 1492.
 Winks, George, 913, 1638.
 Winning, ép. (wife) Percy, 1471.
 Wolff, Richard, 1793.
 Wood, D. Russ, 1532.
 Wood, Robert, 1055, 1056.
 Wood, Thomas D. 1833.
 Woodruff, Arethusa Helena, 1657.
 Woods, Andrew S. 1113.
 Woods, Mary, 1542.
 Woodward, Marie Anne Collins, 1652.
 Woodward, Samuel W. 1436.
 Woolrich, Margaret, Mary (ses enfants, her children) & Elizabeth, 419.
 Workman, Thomas, 1808.
 Workman, William, 3, 4, 7, 8, 9, 10, 11, 12, 21, 22, 23, 24, 25, 26, 27, 28, 29, 31, 32, 33, 34, 35, 36, 37, 38, 39, 40, 41, 42, 43, 44, 45, 46, 47, 48, 49, 50, 51, 59, 60, 61, 62, 63, 64, 65, 66, 67, 68, 69, 70, 71, 72, 73, 74, 75, 76, 77, 78, 79, 80, 81, 82, 83, 84, 85, 86, 97, 98, 99, 100, 101, 102, 103, 106, 112, 116, 117, 118, 119, 120, 121, 122, 124, 125, 128, 129, 131, 132, 133, 139, 140, 141, 142, 145, 146, 150, 151, 152, 153, 154, 155, 156, 157, 158, 159, 160, 161, 1759.

Wilson, Margaret, 984.
Wyatt, William, 1133, 1212, 1443.

ng, Antoine, 1307
n , John, 1604.

Zion Church, 1079

Wright, Patrick, 256, 257.
Wylie, Joseph, 1053.

Y

Young, ép. (wife) John, 1624.
Yong, John M. 1203.

Z

