

**CIHM  
Microfiche  
Series  
(Monographs)**

**ICMH  
Collection de  
microfiches  
(monographies)**



**Canadian Institute for Historical Microreproductions / Institut canadien de microreproductions historiques**

**© 1999**

## Technical and Bibliographic Notes / Notes techniques et bibliographiques

The Institute has attempted to obtain the best original copy available for filming. Features of this copy which may be bibliographically unique, which may alter any of the images in the reproduction, or which may significantly change the usual method of filming are checked below.

- Coloured covers / Couverture de couleur
- Covers damaged / Couverture endommagée
- Covers restored and/or laminated / Couverture restaurée et/ou pelliculée
- Cover title missing / Le titre de couverture manque
- Coloured maps / Cartes géographiques en couleur
- Coloured ink (i.e. other than blue or black) / Encre de couleur (i.e. autre que bleue ou noire)
- Coloured plates and/or illustrations / Planches et/ou illustrations en couleur
- Bound with other material / Relié avec d'autres documents
- Only edition available / Seule édition disponible
- Tight binding may cause shadows or distortion along interior margin / La reliure serrée peut causer de l'ombre ou de la distorsion le long de la marge intérieure.
- Blank leaves added during restorations may appear within the text. Whenever possible, these have been omitted from filming / Il se peut que certaines pages blanches ajoutées lors d'une restauration apparaissent dans le texte, mais, lorsque cela était possible, ces pages n'ont pas été filmées.
- Additional comments / Commentaires supplémentaires:

L'Institut a microfilmé le meilleur exemplaire qu'il lui a été possible de se procurer. Les détails de cet exemplaire qui sont peut-être uniques du point de vue bibliographique, qui peuvent modifier une image reproduite, ou qui peuvent exiger une modification dans la méthode normale de filmage sont indiqués ci-dessous.

- Coloured pages / Pages de couleur
- Pages damaged / Pages endommagées
- Pages restored and/or laminated / Pages restaurées et/ou pelliculées
- Pages discoloured, stained or foxed / Pages décolorées, tachetées ou piquées
- Pages detached / Pages détachées
- Showthrough / Transparence
- Quality of print varies / Qualité inégale de l'impression
- Includes supplementary material / Comprend du matériel supplémentaire
- Pages wholly or partially obscured by errata slips, tissues, etc., have been refilmed to ensure the best possible image / Les pages totalement ou partiellement obscurcies par un feuillet d'errata, une pelure, etc., ont été filmées à nouveau de façon à obtenir la meilleure image possible.
- Opposing pages with varying colouration or discolourations are filmed twice to ensure the best possible image / Les pages s'opposant ayant des colorations variables ou des décolorations sont filmées deux fois afin d'obtenir la meilleure image possible.

This item is filmed at the reduction ratio checked below /  
Ce document est filmé au taux de réduction indiqué ci-dessous.

<b>10x</b>		<b>14x</b>		<b>18x</b>		<b>22x</b>		<b>26x</b>		<b>30x</b>	
<input type="checkbox"/>	<input type="checkbox"/>	<input type="checkbox"/>	<input type="checkbox"/>	<input type="checkbox"/>	<input type="checkbox"/>	<input checked="" type="checkbox"/>	<input type="checkbox"/>	<input type="checkbox"/>	<input type="checkbox"/>	<input type="checkbox"/>	<input type="checkbox"/>
	<b>12x</b>		<b>16x</b>		<b>20x</b>		<b>24x</b>		<b>28x</b>		<b>32x</b>

The copy filmed here has been reproduced thanks to the generosity of:

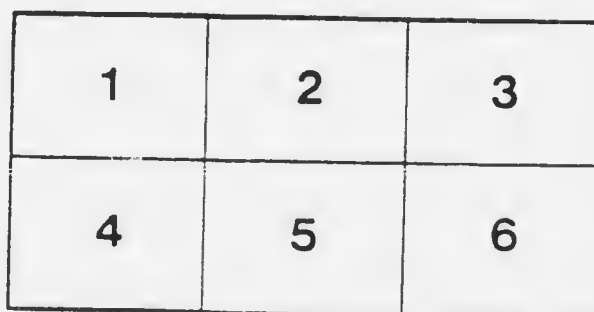
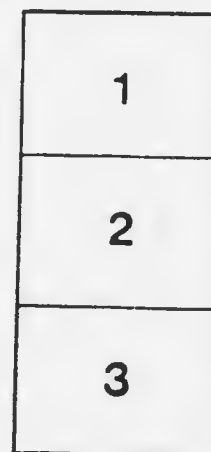

National Library of Canada

The images appearing here are the best quality possible considering the condition and legibility of the original copy and in keeping with the filming contract specifications.

Original copies in printed paper covers are filmed beginning with the front cover and ending on the last page with a printed or illustrated impression, or the back cover when appropriate. All other original copies are filmed beginning on the first page with a printed or illustrated impression, and ending on the last page with a printed or illustrated impression.

The last recorded frame on each microfiche shell contain the symbol  $\rightarrow$  (meaning "CONTINUED"), or the symbol  $\nabla$  (meaning "END"), whichever applies.

Maps, plates, charts, etc., may be filmed at different reduction ratios. Those too large to be entirely included in one exposure are filmed beginning in the upper left hand corner, left to right and top to bottom, as many frames as required. The following diagrams illustrate the method:



L'exemplaire filmé fut reproduit grâce à la générosité de:

Bibliothèque nationale du Canada

Les images suivantes ont été reproduites avec le plus grand soin, compte tenu de la condition et de la netteté de l'exemplaire filmé, et en conformité avec les conditions du contrat de filmage.

Les exemplaires originaux dont la couverture en papier est imprimée sont filmés en commençant par le premier plat et en terminant soit par la dernière page qui comporte une empreinte d'impression ou d'illustration, soit par le second plat, selon le cas. Tous les autres exemplaires originaux sont filmés en commençant par la première page qui comporte une empreinte d'impression ou d'illustration et en terminant par la dernière page qui comporte une telle empreinte.

Un des symboles suivants apparaîtra sur la dernière image de chaque microfiche, selon le cas: le symbole  $\rightarrow$  signifie "A SUIVRE", le symbole  $\nabla$  signifie "FIN".

Les cartes, planches, tableaux, etc., peuvent être filmés à des taux de réduction différents. Lorsque le document est trop grand pour être reproduit en un seul cliché, il est filmé à partir de l'angle supérieur gauche, de gauche à droite, et de haut en bas, en prenant le nombre d'images nécessaire. Les diagrammes suivants illustrent la méthode.

MICROCOPY RESOLUTION TEST CHART

ANSI and ISO TEST CHART No. 2



1.0



2.8



2.5



3.2



2.2



3.6



2.0



4.0



1.1



1.8



1.25



1.4



1.6



APPLIED IMAGE inc

200 North Main Street  
Rochester, NY 14609  
Tel: (716) 482-1700  
Fax: (716) 482-1701

# Monographies

## Paroissiales

ESQUISSES DE QUELQUES PAROISSES

DE

COLONISATION

DE LA

PROVINCE DE QUÉBEC

---

PUBLIÉ PAR LE

DÉPARTEMENT DE LA COLONISATION, MINES ET PÊCHERIES  
QUÉBEC

1912

DAVIAULT

*Avec les compliments de l'auteur :*

*Hermisdas Hagman*

*Archiviste au Département de la Colonisation*

*Québec, 1912.*

# Monographies

## Paroissiales

ESQUISSES DE QUELQUES PAROISSES

DE

COLONISATION

DE LA

PROVINCE DE QUEBEC

---

Paroisses, Missions, Centres industriels,  
Renseignements divers, etc.

*par*  
*Armandas - Beaupré*

---

PUBLIÉ PAR LE  
DÉPARTEMENT DE LA COLONISATION, MINES ET PÊCHERIES  
QUÉBEC

1912

*Armandas - Beaupré*

1998



## PREFACE

---

Les Esquisses monographiques contenues dans ce volume ont été préparées dans le but de faire connaître les centres ou paroisses en voie de développement. C'est par conséquent un ouvrage de référence qui intéressera plus particulièrement les personnes en quête d'informations sur les régions nouvelles de notre province.

En général, on ne connaît pas assez les paroisses de colonisation et les établissements industriels auxquels, très souvent, elles ont donné naissance. C'est dans cette pensée que nous avons ajouté aux monographies paroissiales celles de quelques centres à la fois agricoles et industriels, comme Chicoutimi, Jonquière, etc.

Ces dernières localités, qui se trouvent en contact immédiat avec des paroisses ou régions de colonisation en voie de formation, sont des débouchés naturels pour la vente des produits de la ferme. On comprend quelle part prépondérante elles peuvent avoir dans le développement d'un centre nouveau.

Le présent travail répond à un besoin. Nos agents de colonisation, les colons et les étrangers y trouveront de nombreuses indications pratiques sur les différentes régions de colonisation de notre province.

Les renseignements qu'on trouve dans les "Monographies paroissiales" ont été puisés à différentes sources. Les statistiques sur le mouvement de la population, sur l'agriculture et les industries locales nous ont été fournies par Messieurs les Curés. Nous les prions de nouveau d'accepter nos remerciements.

Quant aux autres détails, nous les avons puisés aux sources suivantes: Le "Cinquième Recensement du Canada" 1911, le "Guide du Colon", 1909, publié par le Ministère des Terres et Forêts, la "Liste des Beurrieries et Fromageries", publié par le Ministère de l'Agriculture, le "Canada Ecclésiastique", le "Canadian Official Railway Guide" le "Guide des Postes" et le "Mercantile Agency", le "Heaton's Annual" les "Rapports municipaux", publiés par ordre de la Législature, et les divers rapports des Ministères de la Colonisation, de l'Agriculture, des Terres et Forêts, etc.

Nous avons classé les paroisses par comté et par ordre alphabétique, afin de rendre les recherches plus faciles.

Les demandes qu'on remarque à la fin de chaque monographie offrent un intérêt tout particulier aux agents, aux colons, voire même aux hommes de profession et aux industriels.

Pour faciliter l'information, nous donnons la liste des agents à qui est confié la vente des Terres de la Couronne, ainsi que les noms de Messieurs les Curés des différentes paroisses. Dans bien des cas, les secrétaires de municipalité pourront informer utilement les colons.

Nous avons cru qu'il serait utile de donner quelques notions générales sur la province de Québec, sur l'agriculture, et l'industrie laitière, le mouvement de la population, ainsi qu'un résumé des travaux de colonisation depuis 1854 jusqu'à ce jour. Cette vue d'ensemble des progrès accomplis dans notre province, particulièrement dans l'agriculture, est de nature à faire aimer davantage la terre par les cultivateurs et à les y attacher, eux et leurs fils. Les progrès si rapides dans l'industrie minière et celle de la pâte de bois et du papier, offrent un intérêt particulier.

L'ouvrage est loin d'être complet. Nous nous proposons d'y ajouter tous les renseignements utiles qu'on voudra bien nous communiquer. Ils nous permettront de faire figurer certains centres de colonisation que nous avons dû négliger, faute de données assez précises et d'ajouter certains autres détails intéressants sur les paroisses ou groupes qui y figurent déjà.



## RENSEIGNEMENTS DIVERS

### Terres publiques et fermes en disponibilité.

Chaque monographie contenue dans le présent volume donne un état succinct des industries locales, de même que le nombre des terres en culture dans chaque paroisse, et une indication approximative des lots en disponibilité appartenant à la Couronne.

Pour toutes informations concernant les terres de la Couronne, on devra s'adresser aux Agents dont nous donnons la liste plus loin.

Nous signalons à l'attention des colons et des cultivateurs un certain nombre de fermes à vendre ou à louer dans les différents centres de colonisation.

Les agriculteurs des vieilles paroisses qui cherchent à acheter une ferme déjà en exploitation, pour eux-mêmes ou pour leurs fils, pourront compléter leur information en consultant le "Relevé ou liste des fermes à vendre ou à louer", publié par la Société de Colonisation de Montréal. On peut se procurer cette brochure gratuitement en s'adressant à M. L.-E. Garufel, agent de colonisation et de rapatriement, 82 St-Antoine, Montréal.

Les terres dont il est question ici appartiennent, généralement, à cette classe spéciale de courageux colons qui font métier de défricher des lots, de les ensemençer et de les vendre ensuite.

Quand leur œuvre de pionniers est accomplie, ils vendent la terre qu'ils viennent d'ouvrir à l'agriculture et vont plus loin attaquer la forêt. Bientôt, les terres ainsi défrichées deviennent la propriété d'un colon agriculteur qui y vit en paix, maître et seigneur de son domaine.

### La Province de Québec.

La Province de Québec vient de doubler son étendue territoriale par l'annexion de l'Ungava.

Voici en quelques mots les différentes étapes de l'agrandissement de notre province d'après les chiffres qui nous ont été fournis par le Bureau des Arpentages de la Province de Québec.

En 1897, la superficie totale du territoire de la Province de Québec était de 129,000,525 acres, soit 201,563 milles carrés.

Depuis l'annexion des terres de l'Abitibi, d'Ashtanippi et de Mistassini, en date du 13 de juin 1898 (voir Statuts du Canada 61, c. 5.) cette superficie a été portée à 222,000,000 d'acres, soit 346,875 milles carrés.

Le territoire de l'Angava qui vient d'être annexé à la province de Québec couvre une étendue de 352,000 milles carrés, ou en chiffres ronds, une superficie de 225,280,000 acres de terre.

La superficie totale de la Province de Québec est donc, en 1912, de 447,280,000 acres, ou 698,875 milles carrés.

La province de Québec occupe les deux versants du fleuve St-Laurent depuis la province d'Ontario jusqu'à l'Atlantique. Du côté nord, ses limites ont été reculées jusqu'au-delà du 62ième degré de latitude, c'est-à-dire jusqu'au détroit d'Hudson.

D'après le dernier rapport officiel de l'Hon. Ministre des Terres et Forêts, il y avait à la date du 30 juin dernier 6,293,045 acres de terrain subdivisés et disponibles. Il y a donc dans la province de Québec d'immenses étendues de terre à coloniser. Pendant bien des années encore, le surplus de la population pourra s'y déverser et s'y établir.

Les vastes et fertiles campagnes de la province de Québec sont coupées par de nombreuses rivières pourvues de pouvoirs hydrauliques pouvant distribuer l'énergie hydro-électrique et fournir la force motrice aux usines les plus considérables.

Les Canadiens Français sont aujourd'hui, en grande majorité, établis dans ces immenses domaines. Ils s'y multiplient d'une manière prodigieuse. Le taux de la natalité, en 1901, était de 36,83 par mille dans la province de Québec, tandis qu'il était de 28,30 par mille pour l'ensemble du Canada.

### Agriculture et progrès.

Le cultivateur de la province de Québec, à de très rares exceptions près, est toujours propriétaire de la terre qu'il cultive. C'est ce qui explique son indépendance, son aisance et le bien être qu'on trouve chez lui.

Au point de vue intellectuel, il est plus développé, plus ouvert et plus apte à l'étude des méthodes qui peuvent améliorer son sort que l'ouvrier des villes. La terre qu'il exploite lui offre sans cesse l'occasion de calculer, de réfléchir et de s'instruire. L'ouvrier, au contraire, est généralement passif

Province  
s carrés.  
uamippi  
ututs du  
2,000,000

à la pro-  
z carrés.  
s de ter-

done, eu

sants du  
l'Atlan-  
qu'au de-  
n détroit

Ministre  
u dernier  
. Il y a  
ndues de  
e surplus

de Qué-  
s de pou-  
ro-électri-  
onsidéra-

u grande  
Ils s'y  
a natalité,  
e Québec,  
u Canada,

très rares  
qu'il cul-  
aissance et


oppé, plus  
nt amélio-  
il exploite  
chir et de  
ent passif.



#### LE DÉFRICHEUR CANADIEN

(D'après une peinture de M. Antonio Masselotte)

Québec, 1912.



Courbé sur le travail qu'un chef lui a tracé, il trouve moins d'occasions de cultiver son esprit.

Aussi, voyons nous la classe agricole acquérir plutôt une aisance durable et une honnête indépendance qui lui assurent une place toujours enviable dans la société.

On remarque avec plaisir que, dans toute la Province de Québec, la technique agricole dans la vie rurale a fait des progrès marqués. Les méthodes de production se sont transformées et perfectionnées. Les résultats obtenus dans l'agriculture sont de plus en plus à l'honneur du cultivateur. Voici quelques statistiques tout à fait intéressantes. Nous les empruntons au Rapport sur les récoltes de l'année 1911, publié par le gouvernement fédéral.

La valeur totale des récoltes dans notre province, en 1911, s'élève à \$103,187,000, c'est-à-dire le double de celle, de toutes les provinces maritimes. Cette valeur dépasse de \$13,000 celle des récoltes dans la Saskatchewan, et de \$25,000,000 celle des provinces du Manitoba et de l'Alberta, réunies ensemble.

La récolte du foin, dans la province de Québec, en 1911, s'est accrue dans des proportions considérables; elle a atteint une valeur de \$58,000,000.

L'industrie laitière, qui est à la province de Québec ce que le blé est aux producteurs de l'Ouest du Canada, s'est aussi développée considérablement. Le rapport officiel du recensement sur les industries agricoles, publié au mois d'avril 1912, donne des chiffres qui placent notre province au premier rang pour la production du beurre.

#### L'industrie laitière en 1900.

	Livres		Valeur
Beurre	24,625,000	.....	4,916,756.00
Fromage	80,630,199	.....	7,957,621.00
		Total.....	<u>\$12,874,377.00</u>

#### L'industrie laitière en 1910.

	Livres		Valeur
Beurre	37,346,107	.....	\$9,895,343.00
Fromage	67,741,802	.....	6,152,689.00
		Total.....	<u>\$16,048,032.00</u>

La valeur totale de la production du beurre pour tout le Canada, en 1910, s'élève à \$59,875,097. Notre province, à elle seule, a produit \$37,346,107, soit plus que le double de toutes provinces réunies.

En somme, malgré une diminution dans la production du fromage durant la dernière décade, il y a eu une augmentation d'environ 25% dans la production totale de l'industrie laitière prise en bloc.

Quant à la valeur immobilière, voici ce que le "Official Canada Year Book" nous dit sur ce sujet. Cette revue évalue à \$38.50 de l'acre, la valeur moyenne des fermes du Canada. Elle fixe à \$42.50 l'acre, celle des terres en culture dans la province de Québec. Trois provinces seulement dépassent cette valeur moyenne de \$38.50 l'acre et la nôtre vient en premier lieu.

Le nombre d'acres de terres évalués dans les diverses municipalités de la province de Québec, d'après les "Rapports Municipaux," 1910, est de 20,954,585.

La valeur totale des biens fonds imposables s'élève à \$741,369,958 et la valeur des biens fonds non imposables est de \$203,278,849, soit une valeur totale de \$944,648,807. Nous avons raison de croire que ces chiffres sont bien en dessous de la valeur réelle.

#### Attachons-nous à la terre qui vit!

Notre province offre donc des avantages précieux sous le rapport de l'agriculture. Il importe de nous occuper de son sol et de nous y attacher pour le cultiver et en tirer les richesses qu'il contient.

L'agriculture et ses industries connexes, voilà le champ d'exploitation le plus varié, le plus vaste et en même temps le plus stable qui soit au monde. Pendant que les industries manufacturières, minières et chimiques sont exposées à disparaître avec les éléments et la matière première qui les constituent, l'industrie agricole et ses dérivés puisent dans la terre la source de vie toujours renouvelée par le travail intelligent de l'homme. C'est celle-là, du reste, qui est le plus à la portée de toutes les bourses. Le plus humble colon peut devenir un riche agriculteur.

Dans quelques anciennes paroisses, l'espace manque pour établir convenablement les jeunes gens. Notre province offre à cette nouvelle génération des centres nombreux ayant déjà une organisation municipale pour les fins sociales et religieuses. C'est là qu'il faut aller se fixer. Les groupes seuls réus



sissent. Le colon isolé, privé des avantages sociaux, finit par se décourager et abandonne bientôt son lot.

Évitons les efforts inutiles.

Que ceux qui ont abandonné la culture de la terre sans obtenir ailleurs plus de succès songent à y retourner.

Nous faisons également appel au bûcheron, cet auxiliaire précieux de la colonisation. Le travail des chantiers n'est désirable qu'au début, alors que la terre ne produit pas encore. Dès qu'il peut s'en dispenser, le colon doit tourner tous ses efforts vers l'agriculture. Par ses efforts, le colon donnera de la valeur à sa ferme. Il pourra plus tard laisser un patrimoine à ses enfants.

Les statistiques officielles notent une augmentation rapide de la valeur des terres en culture. C'est le temps pour chacun d'acquérir un lot et de le défricher. Il est plus vrai que jamais de dire que l'avenir est à ceux qui s'empareront du sol.

Attachons-nous à la terre qui vit !

### Travaux de Colonisation,—1854-1912

A venir jusqu'à l'année 1853, les chemins de colonisation ont été confondus avec les autres travaux publics. Ce n'est qu'à cette époque que la Législature a cru devoir y affecter annuellement un octroi spécial. Aussi, dès l'année 1854, commence une ère nouvelle pour la colonisation. On vit alors s'ouvrir à travers la forêt tout un réseau de chemins et les colons s'y établir à mesure qu'ils étaient passables.

On peut dire que la question de la colonisation a toujours occupé une place importante dans la Législature de la province de Québec.

Dès 1839, un Comité permanent était constitué pour étudier le mouvement colonisateur et l'accélérer autant que possible.

En 1868, la Législature continuant l'œuvre si bien commencée fit l'attention de tous les amis de notre province en étudiant sérieusement les moyens de développer plus rapidement l'agriculture dans la Province de Québec et en cherchant des moyens pratiques pour enrayer le mouvement néfaste de l'émigration des nôtres aux États-Unis.

Le Président du Comité permanent d'alors, faisant rapport des études faites sur l'émigration, résumait en quelques mots les raisons du peu de développement de l'agriculture. Voici les causes qu'il indiquait. 1.—L'absence d'industries locales. 2.—Le manque de connaissances agricoles. 3.—Les difficultés

de communication, le manque de chemin de fer, etc. Et le comité recommandait d'encourager les industries locales, de favoriser l'introduction des capitaux étrangers dans le pays, d'établir des fermes-modèles et de vulgariser l'enseignement agricoles. Le Comité conseillait encore de multiplier les chemins de colonisation et de promouvoir la construction des chemins de fer, etc.

Disons en passant que les besoins d'alors sont encore les mêmes aujourd'hui. Le développement extraordinaire de la population rurale qui déborde dans les anciennes paroisses et qui cherche dans les régions non ouvertes de notre province un coin de terre pour s'y établir explique ces mêmes besoins

\* \* \*

Mais voyons ce qui a été fait pour le développement de notre province, et comment les vœux du comité permanent de 1868 ont été réalisés.

En 1905, la Province de Québec comptait 4,905 établissements industriels, représentant 255 millions de piastres. Leur production était évaluée à 319 millions de piastres. Ces différentes industries employaient au-delà de 120,000 ouvriers.

Depuis cette époque, ces chiffres se sont considérablement augmentés. La production actuelle doit dépasser 800 millions par année.

En tout cas, les capitaux étrangers sont venus. Il en vient encore chaque année, et ce sont des millions de piastres que Français, Belges, Anglais et Américains viennent faire fructifier dans l'industrie de la pâte de bois, de la pulpe chimique, du papier, dans les mines, etc.

\* \* \*

L'industrie minière de la Province de Québec occupe aujourd'hui une place importante dans le monde financier. Elle s'est développée rapidement depuis dix ans. Voici un tableau des produits miniers que nous relevons du dernier rapport publié par le Ministère de la Colonisation.

1902.....	2,985,463
1903.....	2,772,763
1904.....	3,023,568
1905.....	3,750,300
1906.....	5,019,932
1907.....	5,391,368

1908.....	5,458,998
1909.....	5,552,062
1910.....	7,323,281
1911.....	8,679,786

Total..... \$49,957,521

Soit une valeur totale de \$49,957,521.00 pendant la dernière décade.

\* \* \*

Il n'y a pas d'industrie qui se soit développée plus rapidement au Canada que celle de la pulpe et du papier.

En 1888, on comptait au Canada 34 fabriques de pâte de bois produisant ensemble 46,400 tonnes par année! En 1910, la production de toutes les fabriques du Canada était comme suit: (Bulletin publié par le gouvernement fédéral, compilation de M. Macmillan).

Provinces.	Fabriques.	Cordes de bois.	Tonnes.	Valeur.
Québec.....	25	342,755	282,938	\$1,879,831
Ontario.....	15	210,552	156,076	1,479,538
Nouvelle Écosse.....	6	29,606	25,955	135,965
Nouveau-Brunswick	4	15,134	9,285	87,620
Colombie-Anglaise...	1	440	350	2,209
	51	598,487	474,604	\$3,585,184

La province de Québec a produit en 1910 soixante et trois pour cent de la production de pulpe mécanique, et 75 pour cent de la pulpe chimique (procédé par la soude).

Tant qu'à la fabrication du papier, cette industrie s'est développée dans des proportions non moins considérables.

En 1888, on comptait au Canada 40 fabriques de papier dont la production quotidienne totale était de 173 tonnes par jour. En 1910-1911, on estime à 500,000 tonnes la production totale du Canada.

\* \* \*

Quant à l'agriculture, on a vu, par ce que nous avons dit précédemment, qu'elle s'est grandement développée, grâce à l'encouragement que lui a donné la Législature de Québec.

En effet, on compte aujourd'hui les institutions suivantes reconnues officiellement et subventionnées. Deux écoles d'agriculture, trois orphelinats agricoles, une école de laiterie, un laboratoire, une école vétérinaire, une société d'industrie laitière, une société de pomologie, quinze sociétés d'horticulture, dix-neuf sociétés d'arboriculture fruitière, une union expérimentale pour la protection des plantes, des vergers, de démonstrations, etc. etc.

En 1910, il y avait 77 sociétés d'agriculture avec 23,25 membres, et 656 cercles agricoles, avec 62,052 membres. Ajoutons à ces organisations, dix-neuf sociétés coopératives et 2 syndicats d'élevage, enfin un journal d'agriculture qui compte actuellement 78,000 lecteurs.

\* \* \*

La construction des voies ferrées depuis 1868 n'a pas été moins active. A l'époque de la confédération, 1867, la Province de Québec comptait à peine 575 milles de chemin de fer. A la date du 30 juillet 1910, cette longueur totale s'élevait à 4,194 milles dont 229 milles de tramways électriques.

A la dernière session de la Législature de Québec des subsides ont été votés à 31 compagnies de chemin de fer qui devront doubler le réseau actuel de leurs voies ferrées.

\* \* \*

Ajoutons qu'une propagande très active de colonisation et de rapatriement a été faite depuis une vingtaine d'années. Parmi les écrivains qui ont illustré leurs noms à cette œuvre patriotique, mentionnons Siméon Lesage, Arthur Buies, Eugène Ronillard, Alex. Girard, Alfred Pelland, etc. Ce dernier a publié une douzaine de brochures depuis 1906.

Un grand nombre de publications de moindre importance mais non moins utiles, ont été distribuées par les agents de colonisation et d'immigration du Bureau de Montréal, etc. Toute cette littérature sur nos différentes régions de colonisation formerait un fort volume.

Des cartes régionales, de toutes dimensions, ont été publiées pendant le même espace de temps. Ces publications ont grandement contribué à faire connaître les avantages de notre province au double point de vue de l'agriculture et de l'industrie.

\* \* \*

Les travaux de colonisation se sont de même augmentés annuellement. Voici un relevé fort intéressant que nous avons puisé dans les journaux de l'Assemblée Législative et dans le

différents rapports de la Colonisation. Ces montants ont été dépensés dans les diverses régions de colonisation de la province de Québec, de 1854 à 1911, inclusivement.

Années	Sommes dépensées
1854.....	\$120,000.00
1855.....	49,356.94
1856.....	45,427.37
1857.....	52,140.00
1858.....	48,824.29
1859.....	28,553.00
1860.....	50,065.00
1861.....	48,825.00
1862.....	117,953.80
1863.....	5,729.20
1864.....	61,293.55
1865.....	47,166.37
1866.....	50,940.59
	<hr/>
	\$726,305.11

Le lecteur trouvera les détails de ce premier tableau dans le Journal de l'Assemblée Législative, appendice, No. 12 volume 2, année 1867-68.

Nous devons à feu M. J. F. Savary, ancien secrétaire de la Colonisation, un tableau des sommes d'argent dépensées dans les différents comtés depuis le 1er de juillet 1867 au 30 juin 1902. Les chiffres qui suivent sont un résumé de ce tableau. M. Georges Belleau, secrétaire actuel, prépare en ce moment, la continuation du tableau commencé par son prédécesseur.

Les rapports de la colonisation, depuis 1903, jusqu'à 1911, inclusivement, nous ont fourni les autres chiffres.

Années.	Sommes dépensées.
1867-1868.....	\$ 67,429.52
1869.....	178,412.37
1870-1871.....	154,914.27
1872.....	130,057.48
1873.....	123,279.31
1874.....	107,069.23
1875.....	107,338.52
1876.....	55,539.16
1877.....	44,113.03
1878.....	65,756.48
1879.....	34,894.64

1880.....	22,850.
1881.....	58,443.
1882.....	70,008.
1883.....	77,161.
1884.....	69,014.
1885.....	65,245.
1886.....	157,205.
1887.....	154,876.
1888.....	75,000.
1889.....	111,000.
1890.....	118,000.
1891.....	151,000.
1892.....	111,000.
1893.....	80,000.
1894.....	79,000.
1895.....	86,648.
1896.....	121,000.
1897.....	169,800.
1898.....	106,000.
1899.....	79,000.
1900.....	124,000.
1901.....	119,000.
1902.....	106,000.
1903.....	109,000.
1904.....	134,000.
1905.....	134,000.
1906.....	131,000.
1907.....	134,000.
1908.....	144,000.
1909.....	219,000.
1910.....	174,000.
1911.....	219,786.

\$4,784,844

Résumé des dépenses :

Années 1854 à 1866 :.....	\$ 726,305
" 1867 à 1911 :.....	4,784,844

Total des dépenses de 1854 à 1911 :..... \$5,511,149

Soit une dépense moyenne annuelle de \$96,686,82 durant le demi siècle qui vient de s'écouler.

### Travaux actuels de Colonisation.

Pour donner une idée des travaux actuels de colonisation, nous relevons des rapports du département l'état suivant des dépenses faites pour les ponts, seulement, construits de 1908 à 1911, inclusivement. Les chiffres ci-dessous ont été fournis à l'Assemblée Législative par l'Hon. Ministre de la Colonisation à la session de 1912.

La longueur totale des ponts et ponceaux de toutes dimensions construits durant les quatre dernières années est de 64,078 pieds. Soit 13 milles en chiffres ronds, dont le coût dépasse \$125,000.

Les dimensions totales des ponts plus considérables et de plus de \$400, représentent une longueur de 11,658 pieds, ou un peu plus de deux milles. Le coût total de ces ponts est d'environ \$95,000.

Cette somme, toutefois, ne représente pas le coût réel des grands ponts de colonisation. Il s'en trouve un certain nombre dont le bois a été fourni par les municipalités.

L'ingénieur du département estime que, pratiquement, les ponts couverts et lambrissés coûtent en moyenne \$14, à \$15, du pied courant et que les ponts ouverts coûtent de \$6, à \$7, du pied, matériaux et main d'œuvre compris.

Ces prix, bien entendu, peuvent varier un peu avec les endroits où les ponts sont construits et les conditions particulières du transport des matériaux.

Les sommes totales dépensées pour fin de colonisation depuis 1908, jusqu'au 25 mai 1912, s'élèvent à \$976,786,00. Soit une dépense moyenne de \$195,377,22 par année.

Si on distrait de cette somme les dépenses faites pour les ponts, on voit que pendant la même période de quatre ans, il a été dépensé environ \$600,000 pour l'ouverture des chemins de colonisation, entretien des chemins d'hiver, réparations et parachèvement de routes et chemins, etc.

La plupart des régions de colonisation sont aujourd'hui sillonnées de bons chemins et de bonnes routes.

L'ouverture d'un mille de chemin coûte en moyenne de cinq à huit cents piastres, suivant les lieux et les conditions de travail.

### Liste des Ministres de la Colonisation depuis la Confédération

L'œuvre de la Colonisation a successivement fait partie du Ministère des Travaux publics et de l'Agriculture. Voici une liste des Ministres qui ont dirigé la Colonisation depuis 1867.

22,850.61  
 58,413.78  
 70,008.66  
 77,161.39  
 69,014.36  
 65,245.30  
 157,205.40  
 151,876.49  
 75,000.00  
 111,000.00  
 118,000.00  
 151,000.00  
 111,000.00  
 80,000.00  
 79,000.00  
 86,648.00  
 124,000.00  
 169,800.00  
 106,000.00  
 79,000.00  
 124,000.00  
 119,000.00  
 106,000.00  
 109,000.00  
 134,000.00  
 131,000.00  
 134,000.00  
 134,000.00  
 144,000.00  
 219,000.00  
 174,000.00  
 219,786.10  


---

 \$4,784,844.10  
  
 \$ 726,305.11  
 4,784,844.10  


---

 \$5,511,149.21  
 \$6,82 durant

1.—Département de l'Agriculture et Travaux Publics  
1er juillet 1867 - Ministres :

- L'Hon. Louis Archambault, 15 juillet 1867.
- " Pierre Garnier, 22 septembre 1874.
- " C. E. B. DeBoncherville, 27 janvier 1876
- " H. G. Joly, 8 mars 1879.
- " J. A. Chapleau, 30 octobre 1879.
- " A. J. Ross, 5 juillet 1881.
- " Elisée Dionne, 4 mars 1884.
- " J. J. Ross, 23 janvier 1884.
- " Henry Starnes, 25 janvier 1887.
- " James McShane, 29 janvier 1887.
- " Honoré Mercier, 8 mai 1888.

2 - Département de l'Agriculture et Colonisation 1er ju  
illet 1888. - Ministres :

- L'Hon. Honoré Mercier, 1er juillet 1888.
- " W. Rhodes, 7 décembre 1888.
- " Honoré Mercier, 30 juin 1890.
- " Louis Beaubien, 24 décembre 1891.

3.— Département de la Colonisation, des Mines, 1er jan  
vier 1897.— Ministres :

- L'Hon. Louis Beaubien, 1 janvier 1897.
- " Thomas Chapais, 13 janvier 1897.
- " Adélar Turgeon, 26 mai 1897.

4.— Département de la Colonisation et des Travaux Publics  
1er juillet 1901. — Ministres :

- L'hon. Lomer Gonin, 2 juillet 1901.
- " D. Monet (Administrateur) 20 février 1905.
- " Jules Allard, 23 mars 1905.

5. —Département de la Colonisation, des Mines et des  
Cherries, 2 juillet 1905. — Ministres :

- L'hon. Jean Prévost, 2 juillet 1905.
- " Lomer Gonin, 30 septembre 1907.
- " C.-R. Devlin, 17 octobre 1907.



### Liste des Sous-Ministres de la Colonisation depuis 1867.

Voici la liste des Sous-Commissaires et des Sous-Ministres de la Colonisation depuis la Confédération :

M. Siméon Lesage, 1867-1888.

Mgr. A. Labelle, 1888-1891.

M. G. A. Gigault, 1892-1896.

S. Sergius Dufault, depuis 1897.

De 1867 à 1902, les Chefs et Sous-Chefs de la Colonisation portaient le titre de Commissaire et de Sous-Commissaire. Depuis 1902, les Chefs et Sous-Chefs de ce département portent respectivement le titre de Ministre et de Sous-Ministre de la Colonisation.

### Le mouvement de la population.

Les statistiques que nous publions à la fin du présent volume, sur le mouvement de la population de quelques paroisses de colonisation et de quelques centres industriels, nous indiquent que dans 173 paroisses ou missions, il se trouve une population globale de 175,950 âmes.

Nous croyons devoir faire remarquer qu'il y a un certain nombre d'autres paroisses de colonisation en voie de développement, ou susceptible de le devenir; mais comme nous l'avons déjà fait remarquer, les renseignements nous ont manqué pour les esquisser et les faire figurer dans la série des monographies qui suivent.

Durant les cinq dernières années, l'augmentation de la population dans une centaine de ces paroisses a été de 44,414 âmes. Ce qui donne une moyenne d'augmentation d'environ 34.5 pour cent.

Nous trouvons dans le rapport du cinquième Recensement du Canada 1911, le tableau suivant de la population des différentes provinces et territoires, et l'augmentation de chacune au cours de la période de dix ans, ainsi que le pourcentage d'accroissement.

On remarquera que l'augmentation pour toute la province de Québec s'élève à 21.46 pour cent. Ce qui prouve que l'augmentation indiquée plus haut, et dont on trouve les détails à la fin du volume, a surtout eu lieu dans les nouvelles paroisses de colonisation.

Provinces,	1911.	1901.	Augmen- tation.	Augmen- tation p. c.
Alberta.....	371,663	73,022	301,641	113.0
Colombie-Britannique.....	392,480	178,657	213,823	119.8
Manitoba.....	155,614	255,211	200,403	78.5
Nouveau-Brunswick.....	351,889	331,120	20,769	6.2
Nouvelle-Écosse.....	192,338	159,574	32,764	7.1
Ontario.....	2,523,208	2,182,947	340,261	15.5
Ile du Prince Édouard.....	93,728	103,259	9,531 <sup>1</sup>	9.2
Québec.....	2,002,712	1,618,898	383,814	21.4
Saskatchewan.....	192,132	91,279	401,153	139.4
Yukon.....	8,512	27,219	-18,707 <sup>1</sup>	-68.7
Territoires du Nord-Ouest.....	16,951	20,129	3,178 <sup>1</sup>	18.9
Totaux pour le Canada.....	7,204,527	5,371,315	1,833,212	34.1

<sup>1</sup>Diminution.

La population rurale en 1911 dans tout le Dominion, était de 3,924,083 et la population urbaine de 3,280,383 (5e Recens. du Canada 1911)

En 1901, cette population rurale était de 3,369,018 et la population urbaine de 2,002,297.

L'augmentation de la population rurale en dix ans s'est donc élevée de 555,065, et celle de la population urbaine de 1,278,086 ; soit 16,48 pour cent pour la première et 63,83 pour la dernière.

Cette proportion plus grande de l'augmentation de la population urbaine s'explique par le développement extraordinaire de certaines grandes villes industrielles de l'Ouest et du Canada. Dans la province de Québec, l'augmentation de la population rurale a suivi sa marche normale ascendante.



113,08  
119,86  
78,52  
6,27  
7,13  
15,58  
9,23  
21,46  
139,48  
-68,73  
-18,91  
34,12

Dominion,  
280,383 (5e

369,018 et

ans s'est  
urbaine de  
33,83 pour

on de la  
t extraor-  
l'Onest et  
tion de la  
nte.

## ESQUISSES MONOGRAPHIQUES

### DE QUELQUES PAROISSES DE COLONISATION DANS LA PROVINCE DE QUÉBEC

#### COMTE D'ARTHABASKA

**STE-ANNE DU SAULT.**—Dans le comté d'Arthabaska. Le nom du bureau de poste et de la gare est "Daveluyville".

La paroisse est située dans les cantons Bulstrode et Maddington. Elle comprend les municipalités de Ste-Anne du Sault, de Daveluyville et de Canton Maddington. Le chemin de fer de l'Intercolonial traverse le village qui a été incorporé sous le nom de Daveluyville.

Elle a été fondée en 1888. Le curé actuel est M. l'abbé Rémi Généreux, prêtre.

La population, en 1911, était de 1500 âmes. En 1906, dit le "Canada Écclésiastique" elle était de 1400. Ce qui porte à une centaine d'âmes l'augmentation depuis 5 ans.

La plupart des terres occupées sont en culture. Un bon nombre de terres en parties défrichées sont à vendre. Il reste des lots disponibles dans les rangs I à X du canton Maddington et sur les rangs I à V de Bulstrode. En général, le terrain est bas, mais très fertile.

Le nombre d'acres de terres évalués s'élève à 17,335. La valeur des biens fonds imposables est de \$361,825, et celle des biens fonds non imposables est de \$13,550. Soit une valeur totale de \$375,375.

On trouve un excellent pouvoir hydraulique sur la rivière Bécancourt, à une quinzaine d'arpents de l'église. Ce pouvoir est considérable. Il alimentait autrefois un fort moulin à pulpe, la propriété de la Dominion Paper Box de Montréal.

La paroisse possède une église, un couvent, une dizaine d'écoles, deux médecins, un notaire, quelques bons magasins, quatre fromageries, une beurrerie, un moulin à scies, et une manufacture de portes et de châssis, etc.

On demande l'établissement d'une manufacture et des colons courageux et agriculteurs.

**ST-CLOTHILDE DE HORTON.**—Dans le comté d'Arthabaska.

Cette paroisse est située dans le canton Horton, à 8 milles de Carmel, la gare la plus rapprochée du chemin de fer de l'Intercolonial.

Elle a été fondée en 1868. Le curé actuel est M. L'abbé Arsène Longval, prêtre.

La population est de 1500 âmes. L'augmentation durant les cinq dernières années s'élève à 200 âmes environ.

La plupart des terres occupées sont en culture. Il reste encore des lots épars dans les trois premiers rangs. Le bois a peu de valeur.

Le nombre d'acres de terre évalués, est de 42,045. La valeur des biens fonds imposables est de \$213,928.

L'agriculture et l'industrie laitière y sont florissantes.

La paroisse possède une église, 10 écoles, un médecin, 2 moulins à scies, 3 fromageries, une beurrerie, etc.

On demande des colons agriculteurs.

**ST-ROSAIRE.**—Dans le comté d'Arthabaska.

Cette paroisse est située dans les cantons Stanfold et Bulstrode, à 5 milles de la gare Bulstrode, sur le chemin de fer du Grand-Tronc.

La paroisse a été fondée en 1893. Le curé actuel est M. l'abbé J.-B. Durocher, prêtre.

La population en 1911, s'élevait à 885 âmes. Il n'y a pas eu d'augmentation notable depuis 1906.

Il y a environ 300 terres en culture. Le nombre d'acres de terre évalués s'élèvent à 32,514. La valeur des biens fonds imposables dépasse \$140,685, et celle des biens non imposables est de \$10,225, soit une valeur totale de \$150,910.

On trouve un pouvoir hydraulique considérable sur la rivière Blanche ; celle-ci traverse toute la localité.

La paroisse possède une chapelle, 9 écoles, quatre moulins à scies, quelques magasins, trois fromageries, des hommes de différents métiers, etc.

Il n'y a pas de médecin résidant.

### COMTÉ D'ARGENTEUIL

**HUBERDEAU.**—(Notre-Dame de la Merci.) Dans le comté d'Argenteuil.

Cette paroisse est située dans le canton Arundel, sur le chemin de fer du Grand Nord, branche de Montfort, à ½ mille de la gare d'Arundel.

Elle a été fondée en 1887. Le curé est le Rév. Père Gilbert de la Compagnie de Marie.

La population actuelle est de 1960 âmes réparties comme suit : 740 catholiques et 800 protestants ; le personnel de l'orphelinat comprend 350 âmes. L'augmentation depuis 5 ans est de 320. Les feux de 1903 ont fait un tort considérable au développement de cette paroisse.

Les deux tiers des terres cultivables sont occupées. Il y a peu de terres cultivées en disponibilité.

On trouve un fort pouvoir hydraulique sur la rivière Rouge ; ce pouvoir est partiellement exploité par l'Orphelinat, dont la ferme-modèle est située à quelque distance.

Quatre moulins à scies et deux fromageries sont en opération.

La paroisse possède une église, un couvent, un orphelinat, quatre écoles catholiques, deux médecins, plusieurs magasins, des hommes de métiers, etc.

On demande l'établissement d'une manufacture. Les forces hydrauliques ci-dessus mentionnées pourraient être utilisées pour cette fin.

**LAC DES SEIZE ILES.**—(Notre-Dame de la Sagesse), dans le comté d'Argenteuil.

Cette mission est une desserte de la paroisse de Notre-Dame de Montfort ; elle est située dans les cantons Montcalm et Wentworth, sur le tronçon du chemin de fer Montfort qui relie St Jérôme à Arundel.

Elle a été fondée en 1901. Les Rév. Pères de la paroisse de Notre-Dame de Montfort desservent cette mission.

La population est d'environ 150 âmes. L'augmentation a été peu sensible depuis cinq ans.

Il se trouve plusieurs lots disponibles sur les huit premiers rangs de Montcaulm et de Wentworth. Le terrain est rocheux. Les lacs fourmillent de truites et autres poissons. C'est aussi un pays de chasse.

Il y a une chapelle, une école, etc.

On demande des colons agriculteurs, un boulanger, un cordonnier, un boucher, etc.

**MONTFORT.** (Notre-Dame de) Dans le comté d'Argenteuil.

Cette paroisse est située dans le Canton Wentworth. Elle est traversée par le chemin de fer Canadien Nord, Branche de Montfort. Elle a été fondée en 1883. La paroisse est desservie par les RR. PP. de la Compagnie de Marie.

Notre-Dame de Montfort comprend la mission du Lac des Seize Iles, à 9 milles de distance.

La population, y compris le personnel de l'École d'industrie de Montfort, est de 700 âmes environ. Il n'y a pas eu d'augmentation depuis cinq ans.

Il y a environ 55 lots défrichés et en culture. Sur ce nombre une quinzaine sont à vendre. Le sol est de culture plutôt difficile, mais bon. On trouve des lots disponibles sur les rangs I, III à XI du Canton Wentworth.

Trois moulins à scies sont établis : le premier à Seize-Iles, un second à l'École d'industrie et le troisième au village. Le seul pouvoir hydraulique est utilisé par l'École Industrielle de Montfort, il se trouve sur un ruisseau qui déverse les eaux du lac St-François-Xavier dans le lac Chevreuil.

Dans les rangs, on fait de l'agriculture. À l'École d'industrie, les orphelins apprennent divers métiers et suivent un cours régulier d'instruction.

La chapelle de l'École est à l'usage du public. Il se trouve une autre chapelle au lac des Seize Iles.

On compte quatre écoles primaires.

On demande un médecin, un boucher, un boulanger, un cordonnier et un forgeron.

Durant les mois d'été, la population se triple par le séjour des gens de la ville qui viennent y passer la belle saison.

**POINTE AU CHENE.**—(Notre-Dame du Rosaire). Dans le comté d'Argenteuil.

La paroisse est située dans le canton Grenville, et sur le chemin de fer du Pacifique Canadien qui longe la rivière Ottawa à cet endroit.

La paroisse a été fondée en 1898. Le curé actuel est M. l'abbé C. Paré, prêtre.

La population actuelle est d'environ 150 âmes. Il n'y a pas eu d'augmentation depuis cinq ans.

Il y a quelques lots en culture. On trouve des terrains disponibles sur le XI rang de Grenville et dans les rangs VII à XI de l'augmentation du même canton.

La paroisse possède une église, quelques écoles, un forgeron, deux magasins, etc.

On demande des colons agriculteurs.

### COMTE DE BAGOT

**STE-CHRISTINE.**—Dans le comté de Bagot.

La paroisse est comprise dans les cantons Acton et Ely. Le village est à cinq milles de Danby, sur le chemin de fer du Grand-Tronc.

Elle a été fondée en 1885. Le curé actuel est M. l'abbé C. E. Joyal, Prêtre.

La population est de 875 âmes dont 50 protestants environ. En 1908, la population en était de 639. Ce qui donne une augmentation de 195 âmes durant les cinq dernières années. La plupart des terres cultivables sont occupées. Quelques terres en culture sont à vendre.

Le nombre d'acres de terre évalués est de 3920. La valeur des biens fonds imposables, en 1909, était de \$120,115., et celle des biens fonds non imposables s'élevait à \$7,000. Soit une valeur totale de \$127,115.

L'industrie laitière et l'agriculture sont très prospères.

La paroisse possède une église, six écoles, trois beurreries et fromageries, un moulin à seies et à farine, deux magasins, un forgeron, un boulanger, etc.

## COMTE DE BELLECHASSE

**BUCKLAND.**—(Notre-Dame Auxiliatrice de) Dans le comté Bellechasse.

La paroisse est située dans le canton Buckland, à 18 milles de St-Yves, la gare la plus rapprochée du Québec Central.

La paroisse a été fondée en 1857. Le curé actuel est M. l'abbé Silvio Deschênes, prêtre.

La population est d'environ 1,225 âmes. Il n'y a pas d'augmentation notable durant les cinq dernières années.

Toutes les terres, sur les onze premiers rangs, sont en culture. Quelques-unes d'entre elles sont à vendre, et quelques lots sont disponibles au sud-est du huitième rang.

Le nombre d'acres de terre évalués est de 21,529. La valeur des biens fonds imposables est de \$177,905 et celle des biens fonds non imposables est de \$15,500. Soit une valeur totale de \$193,405.

On trouve 1 moulin à scies, deux moulins à farine, deux fromageries et trois beurrieres. L'industrie laitière est prospère.

La paroisse possède une église, huit écoles, quelques magasins, etc. Il n'y a pas de médecin résidant.

**ST-CAMILLE.**—Comté de Bellechasse.

La paroisse est située dans les cantons Bellechasse et Daquiam, à 7 milles de Ste-Sabine, la gare la plus voisine du Québec Central.

La paroisse a été fondée en 1902. Le curé actuel est M. l'abbé T. Bilodeau, prêtre.

La population est de 710 âmes. L'augmentation depuis cinq ans se chiffre à 300.

Toutes les terres sont en culture. Une vingtaine de lots, partie défrichés sont à vendre.

Le canton Daquiam est uni et exempt de roches. La terre est de bonne qualité. Les lots situés sur les rangs I à VII sont disponibles.

Le nombre d'acres de terre évalués est de 18,019. La valeur des biens fonds imposables s'élève à \$75,035., et celle des biens fonds non imposables est de \$11,300., donnant une valeur totale de \$76,335.



On trouve de petits pouvoirs hydrauliques sur la rivière des Orignaux et la rivière Daaquam.

La paroisse possède une église, trois écoles, deux fromageries, un moulin à scies, quelques magasins, une fabrique d'eaux gazeuses, etc.

On demande un notaire, un médecin, un cordonnier et des colons sincèrement colonisateurs. Une banque pourrait y établir une succursale avec chance de succès.

**ST-MAGLOIRE.**—Dans le comté de Bellechasse.

La paroisse est située partie dans le canton Roux et partie dans le canton Bellechasse. Elle se trouve à 12 milles de Ste-Sabine, la gare la plus rapprochée, pour le moment, du Québec Central. L'an prochain, la ligne de ce chemin passera à six milles seulement de l'église, car la construction de ce chemin est poussée activement.

La fondation de cette paroisse date de 1872, mais son développement s'est surtout effectué en ces dernières années. Le curé actuel est M. l'abbé J. A. Proulx, prêtre.

La population est de 1286 âmes. L'augmentation, malgré le détachement d'une partie de la paroisse, pour la formation de la nouvelle cure de Ste-Sabine, en 1906, a été considérable : on peut l'évaluer à peu près à 500 âmes, car dans les cinq dernières années, la population a repris les mêmes chiffres qu'avant le détachement.

Presque toutes les terres sont en culture. Il reste encore des lots disponibles dans les rangs 3 à 7 de Bellechasse et dans les sept premiers rangs de Roux. Les terres, en général, sont de bonne qualité.

Quatre moulins à scies et un moulin à farine sont établis.

L'industrie laitière et l'agriculture sont très prospères.

La paroisse possède une église, huit écoles, 4 fromageries et une beurrerie, un médecin, six marchands, deux forgerons, un ferblantier, un boulanger, etc.

On demande des colons agriculteurs.

**STE-SABINE.**—Comté de Bellechasse. La paroisse est à 4 milles du chemin de fer du Québec Central. Elle est comprise dans les Cantons Roux, Bellechasse et Langevin.

Elle a été fondée en 1906. Le Curé actuel est M. l'abbé Georges Mercier, prêtre, fondateur.

La population est de 583 âmes. L'augmentation depuis cinq ans est d'environ 200 âmes.

Il y a 134 lots ou terres en culture; sur ce nombre, une vingtaine sont en vente.

Les terres sont généralement bonnes. Les bois dominants sont l'épinette, le sapin, le bouleau, le mérisier et l'érable.

Le nombre d'acres de terre évalués est de 12,652. La valeur des biens fonds imposables, en 1910, était de \$65,030, et celle des biens fonds non imposables était de \$9,950. Soit une valeur totale de \$74,980.

La paroisse possède une église, quatre écoles, quelques magasins, deux fromageries, trois moulins à scies, etc.

On demande un médecin, un notaire, un ferblantier, un plombier, un cordonnier.

## COMTE DE BEAUCE

**BROUGHTON-EST** — ( Sacré-Cœur de Jésus ) Dans le comté de Beauce.

La paroisse est comprise dans le canton Broughton. L'église est située à un mille de la gare de Broughton-Est, sur le Québec Central.

Elle a été fondée en 1871. Le curé actuel est M. l'abbé Alexandre LaFrance, prêtre.

La population est de 2800 âmes. L'augmentation depuis cinq ans est d'environ 800 âmes.

Toutes les terres occupées sont en culture.

La valeur des biens fonds imposables est de \$337,775 (y compris le village, \$122,075). La valeur des biens non imposables est de \$20,000 (dont \$10,000 pour le village). Soit une valeur totale de \$427,775.

Depuis cinq ans, le district de Broughton a été le théâtre d'un très actif développement. Des gisements considérables d'amiante ont été exploités avec succès. À Broughton et Broughton-Est, trois compagnies y sont établies et fonctionnent activement.

L'industrie laitière est aussi très florissante. On y trouve sept fromageries et une beurrerie.

La paroisse possède une église, un couvent, 14 écoles, un médecin et un notaire, quelques bons magasins, des hommes de métiers, deux moulins à scies, etc.

**ST-BENOIT LABRE.**—Dans le comté de Beauce.

La paroisse est comprise dans les cantons Shenley et Tring et dans les Seigneuries Aubert-Gallion et Rigault-Vaudreuil. Elle est à six milles de St-Éphrem, la gare la plus rapprochée du Québec Central.

Elle a été fondée en 1893. Le curé est M. l'abbé J. T. Threotte prêtre.

La population est d'environ 1295. Le "Le Canada Écclésiastique" indique une population de 923 pour 1906; ce qui donne une augmentation de 325 âmes durant les cinq dernières années.

La plupart des lots sont occupés. Cependant, on trouve un certain nombre de lots en partie défrichés qui sont à vendre. Le terrain est comparativement plats. Le bois dominant est l'épinette et le cèdre.

Le nombre d'acres de terre évalués est de 22,131. La valeur des biens fonds imposables est de \$172,200, et celle des biens non imposables est de \$10,000. Soit une valeur totale de \$182,200.

La paroisse possède une église, un couvent, des écoles, quatre moulins à scies, six fromageries, une beurrerie, quelques magasins généraux, etc.

On demande un médecin et des colons agriculteurs.

**ST-COME DE KENNEBEC.**—Dans le comté de Beauce. Le nom du bureau de poste est "Linière."

La paroisse est comprise dans les cantons Jersey et Linière. Elle est située à 10 milles de St-Georges Est, la gare la plus voisine du Québec Central.

La paroisse a été fondée en 1871. Le curé actuel est M. l'abbé J. Elie Breton, prêtre.

La population actuelle est de 1747 âmes. L'augmentation depuis cinq ans peut se chiffrer à 350.

On estime à 250 le nombre des terres en culture. Une cinquantaine de lots défriés et en partie défriés sont à vendre.

Il reste un grand nombre de lots disponibles sur les rangs II à VIII de Jersey et sur les rangs II et III de Linière.

Le nombre d'acres de terre évalués est de 57,137. La valeur des biens imposables en 1910 était de \$226,405, et celle des biens fonds non imposables de \$47,300.

Le sol, un peu pierreux, est bon. On y trouve de l'épinette, du bouleau, du sapin, et du cèdre, etc.

Un bon nombre de familles peuvent encore s'établir dans la paroisse de St Côme.

Les principales industries sont la fabrication du beurre et du fromage et le commerce du bois de pulpe.

La paroisse possède une église, un convent, onze écoles, deux médecins, un notaire, quelques bons magasins, cinq fromageries, six moulins à seies et un moulin à farine, etc.

On demande des colons agriculteurs.

#### **ST-EPHREM DE TRING.**—Dans le comté de Beauce.

Cette paroisse est située dans les cantons Tring et Shenley Nord, à trois milles de la gare St-Ephrem, sur le chemin de fer du Québec Central.

La paroisse a été fondée en 1866. Le curé actuel est M. L'abbé L. M. Morisset, prêtre.

La population actuelle est de 2814 âmes.

La plupart des terres dans Shenley Nord sont en culture. On trouve encore des lots disponibles dans les rangs I, II, III, V et X.

La valeur des biens imposables en 1910, village et paroisse, était de \$337,325., et celles des biens fonds non imposables, \$58,500. Ces chiffres représentent la moitié de la valeur réelle.

La principale industrie est la fabrication du beurre et du fromage. L'agriculture y est prospère. Le sucre d'érable, le bois de pulpe et l'élevage des animaux sont aussi une source importante de revenus.

La paroisse possède une église, un convent, 15 écoles, trois médecins, 5 beurreries, 5 fromageries, de bons magasins et de nombreux hommes de profession et de métiers.

On demande des colons agriculteurs.

**ST-HILAIRE DE DORSET.**—Dans le comté de Beauce.

Cette mission est comprise dans les cantons Dorset et l'Orsyth.

Elle est située à 8 milles de St-Evariste, la gare la plus rapprochée du Québec Central.

Elle a été fondée en 1885. Elle est desservie depuis trois ans par le curé de St-Honoré. La population actuelle est de 250 âmes.

Il y a une soixantaine de terres en culture. Outre les lots disponibles qu'on trouve sur les rangs I à VIII de l'Orsyth, on peut trouver à acheter une vingtaine de terres défrichées, ou en partie défrichées.

La paroisse possède une petite chapelle, deux écoles, etc.

Il y a de la place encore pour un bon nombre de familles.

**ST-HONORE DE SHENLEY.**—Dans le comté de Beauce.

Cette paroisse est située dans le canton Shenley, à cinq milles de St-Evariste, la gare la plus rapprochée du Québec Central.

Elle a été fondée en 1873. C'est une ancienne desserte de la paroisse de St-Evariste. Le curé actuel est M. l'abbé G. M. Lemieux, prêtre.

La population est d'environ 2197 âmes. Le Canada Écclésiastique année 1906, indique une population de 1600 âmes ; ce qui porte à 597 l'augmentation depuis cinq ans.

On compte 269 fermes en culture, et on estime qu'une quarantaine de terres en partie défrichées ou défrichées sont à vendre. On trouve des lots disponibles dans les rangs V à VII de Shenley Sud. Le terrain est comparativement uni.

La paroisse possède une église, un couvent, onze écoles, deux moulins à scies, 5 fromageries, 5 beurreries, une tannerie, quelques magasins, des hommes de profession et de métiers.

Il y a de la place pour un nombre de familles de colons.

**ST-MARTIN.**—Dans le comté de Beauce. Le nom du bureau de poste est " Bolduc."

La paroisse est comprise dans les cantons Shenley, Dorset et Jersey. Elle est située à 13 milles de la gare de St-Evariste et à 12 milles de St-Georges Est, la gare la plus rapprochée de St-Martin.

La paroisse a été fondée en 1882. Le curé actuel est M. l'abbé J. O. Fric Brunet, prêtre.

La population est de 1450 âmes. En 1906, dit le "Canada Ecclésiastique", la population de St Martin était de 952 âmes ce qui porte à 600 âmes, à peu près, l'augmentation depuis cinq ans.

Il y a environ 28,282 acres de terres occupés par des cultivateurs. 7691 acres appartiennent à la Seigneurie Pozer, et 20,46 acres sont la propriété des commerçants de bois.

On trouve des lots disponibles sur les rangs II à VIII de Jersey, et sur les rangs V à VII de Shenley Sud. Il y a encore de la place pour un bon nombre de familles.

Il se trouve des pouvoirs hydrauliques très considérables sur la rivière Chaudière.

Les principales sources de revenus sont la fabrication de beurre, de fromage, et le commerce du bois.

La paroisse possède une église, un couvent, sept écoles, un médecin, six moulins à scies, deux fromageries et une beurrerie, quelques bons magasins, etc.

On demande un notaire, un bon ferblantier et des colons courageux et agriculteurs.

#### **ST-THEOPHILE.**—Dans le comté de Beauce.

Cette paroisse est située dans les cantons Jersey, Marlow, Linière et Metgermette Nord.

Elle a été fondée en 1891. Le curé actuel est M. l'abbé Jos. Is. Galerneau, prêtre.

La population actuelle est de 700 âmes. En 1906, dit le Canada Ecclésiastique, elle était de 432 âmes : ce qui porte à 330 environ l'augmentation depuis cinq ans.

Un bon nombre de terres défrichées ou en partie défrichées sont à vendre par des particuliers et des compagnies. On trouve des lots disponibles dans les rangs II et à VIII de Jersey dans les rangs I, II, Est, chemin Kénébec et chemin Etchem A. B. C, et dans les rangs I à XI de Marlow.

On trouve de bons pouvoirs hydrauliques dans ce dernier canton, ainsi que du bois de pulpe.

La paroisse possède une église, quatre écoles, une fromagerie, quelques magasins, un moulin à scies, etc.

Le commerce de bois de pulpe et l'agriculture sont très prospères.

**ST-ZACHARIE DE MERGERMETTE.**—Dans le comté de Beauce.

Cette paroisse est comprise dans le canton Mergermette Nord. Elle est située à 13 milles de Morissette, la gare la plus voisine du chemin de fer du Québec Central.

Elle a été fondée en 1881. Le curé actuel est M. l'abbé F. N. Dulac, prêtre.

La population est d'environ 1500 âmes. L'augmentation depuis cinq ans est de 600 âmes.

Il y a environ 300 terres en culture. On estime qu'une vingtaine de lots en partie défrichés sont à vendre.

Il se trouve aussi des lots disponibles sur les rangs I à XI et A du canton Mergermette-Sud. Le terrain, quoique généralement onduleux, est propre à la culture. On y trouve de bonnes érablières.

Les principales sources de revenus sont la fabrication du beurre, du fromage et du sucre d'érable, l'agriculture et le commerce de bois.

La paroisse possède une église, un couvent, 11 écoles, 3 fromageries, 3 beurreries, 5 moulins à scies, quelques magasins, etc, une caisse populaire florissante, une assurance mutuelle contre le feu, etc.

On demande un médecin et des colons agriculteurs.

## COMTE DE BONAVENTURE

**ASSAMETQUAGHAN.**—(St-Norbert) dans le comté de Bonaventure.

Cette petite mission est desservie par M. le curé St-Laurent, de Matapédia. En réalité, cette localité n'est qu'un poste de cantonniers situé sur le chemin de fer de l'Intercolonial, qui longe à cette endroit la rivière Matapédia.

La population s'élève à une trentaine d'âmes.

Il n'y a pas encore de lots en culture. Cependant, des deux côtés de la rivière Matapédia, dans les cantons Assametquaghan et Miluïkek, il y a en quantité de lots très propres à la

culture. Vues du chemin de fer, ces terres semblent difficile d'accès, mais il est facile d'y arriver en suivant des ravins à pente douce et assez nombreux. Les plateaux qui s'étendent dans les rangs d'en arrière sont d'un pittoresque incomparable et de bonne terre.

**ALVERNE.**—(Stigmates de St François). Dans le comté de Bonaventure.

Cette localité est desservie par M. le curé de la Mission de Ste-Anne de Ristigouche. Elle est située dans le canton Mann à 7 milles environ de Ste-Anne.

Elle a été fondée en 1897.

La population s'élève à 140 âmes environ, elle est stationnaire depuis un an ou deux.

On trouve quelques terres en culture. Un bon nombre de lots sont disponibles dans les rangs IV, V, VI, VII, VIII, et IX du canton Mann. Le sol est généralement de bonne qualité et bien égoutté. L'accès à tous les rangs est facile par les chemins de chantiers.

La mission possède une école qui sert de chapelle, quand une fois par mois, le missionnaire y va dire la messe.

On demande des colons courageux.

**MARIEVILLE.**—(L'Immaculée Conception) Dans le comté de Bonaventure.

Cette localité, qui est desservie par la mission de Ste-Anne de Ristigouche, est située dans le canton Ristigouche, sur la rive nord de la rivière de ce nom et sur la ligne du chemin de fer de la Baie des Chaleurs.

La mission a été fondée en 1897.

La population actuelle est d'une cinquantaine d'âmes.

On trouve quelques terres en culture. Un bon nombre de lots propres à la culture sont disponibles dans les quatre premiers rangs de Ristigouche. Le terrain, en général, est de bonne qualité et bien boisé. On y trouve de très belles érablières.

La mission possède une école qui sert de chapelle quand une fois par mois, le missionnaire y va dire la messe.

On demande des colons courageux.



Campbellton, qui est à sept milles seulement sur la rive opposée de la rivière Ristigouche, offre un marché avantageux pour les produits de la terre.

**NEW RICHMOND.**—(Saints-Anges Gardiens de Cascapédia).  
Dans le comté de Bonaventure.

La paroisse est située dans le canton New Richmond, sur les bords de la Baie des Chaleurs, à un mille environ de la gare du chemin de fer Atlantique et Lac Supérieur.

La paroisse a été fondée en 1860, mais elle s'est notablement développée dans ces derniers temps. Le curé est M. l'abbé J. A. Chalifour, prêtre.

La population actuelle est de 1220 âmes. L'augmentation depuis cinq ans est d'environ 250 âmes.

Un bon nombre de terres sont en culture. Il reste plusieurs lots disponibles sur les rangs IV, V, VI et VII, etc., du canton New-Richmond. Le sol est très propice à la culture. Ce canton est bien arrosé. La Grande rivière Cascapédia et la rivière Petite Cascapédia le traversent dans toute sa largeur. On y trouve plusieurs autres rivières et lacs où le poisson abonde. C'est un pays de chasse et de pêche.

La paroisse possède une église, plusieurs écoles, deux médecins, de bons magasins, deux moulins à scies, etc.

On demande des colons agriculteurs.

**PORT-DANIEL.**—Dans le comté de Bonaventure.

La paroisse est située dans le canton Port-Daniel, sur la baie de ce nom et sur les bords de la Baie des Chaleurs. La Baie de Port Daniel comme celle de Paspébiac, dont elle est distante de 24 milles, constitue un port de mer bien abrité et profond.

La paroisse a été fondée en 1860. Le curé est M. l'abbé G. G. Frère, prêtre.

La population actuelle est de 1690 âmes. On estime à 637 âmes l'augmentation depuis l'année 1906.

Toutes les terres prises par les colons sont en culture. Il en reste un grand nombre en disponibilité, à partir du rang V, en montant. Le sol est d'assez bonne qualité. Les rivières sont poissonneuses. Le bois y est d'une belle venue. Les essences

ligneuses sont l'épinette, le cèdre, le sapin, le merisier, l'érable etc.

Les principales industries sont le commerce du bois, la pêche et la culture.

La paroisse possède une église, sept écoles, un moulin à scies, une banque, un médecin, des forgerons, des cordonniers, quelques magasins généraux, etc.

On demande des colons.

**ST-ALPHONSE DE CAPLAN.**—Dans le comté de Bonaventure.

La paroisse est située partie dans le canton Hamilton et partie dans le canton Richmond, à sept milles de St-Charles de Caplan, la gare la plus rapprochée du chemin de fer Atlantique et Lac Supérieur.

Elle a été fondée en 1897. C'est une ancienne desserte de St-Charles de Caplan. Le curé actuel est M. l'abbé C. A. Lavoie, prêtre.

La population est d'environ 650 âmes. L'augmentation, depuis 5 ans est de 180 âmes, à peu près.

Bon nombre de terres sont en culture. Il reste des lots disponibles, et en grand nombre. Le terrain est uni et cultivable presque partout. Le canton Hamilton est traversé par la rivière Bonaventure.

La paroisse possède une église, des écoles, un moulin à scies, deux magasins, etc.

On demande des colons agriculteurs. Plusieurs familles pourraient s'y établir avec succès.

**ST-ANDRE DE RISTIGOUCHE.**—Dans le comté de Bonaventure.

La paroisse est située dans le canton Ristigouche, à 8 milles du village de Matapédia, où se trouve la gare la plus rapprochée du chemin de fer de l'Intercolonial. St-André est à 21 milles de Campbellton, N. B.

La paroisse a été fondée en 1907. C'est une ancienne desserte de St-Laurent de Matapédia. Le curé actuel est M. l'abbé J.-B. Langlais, prêtre. Les premiers colons s'y établirent vers 1895.

La population s'élève à 400 âmes environ. En 1906, (voir

le Canada Ecclésiastique de cette même année) la population n'était que de 264 âmes; ce qui donne une augmentation de 136 âmes.

Une centaine de terres sont en culture. Les lots disponibles se trouvent sur les 1 premiers rangs Ouest de Ristigouche. Le terrain est de bonne qualité, presque partout. L'épinette, le cèdre et le bouleau sont en quantité considérable. Il y a aussi de bonnes érablières.

La paroisse possède une église, des écoles, deux magasins, un moulin à scies, etc. Les principales industries sont les chantiers, le commerce du bois et la culture.

La nouvelle paroisse de St-André, de Ristigouche offre des avantages précieux aux colons qui voudraient s'y établir.

On demande des colons, un forgeron et l'établissement d'une fromagerie.

**STE-ANNE DE RISTIGOUCHE.**—Dans le comté de Bonaventure. Le nom du bureau de poste est "Ristigouche."

La mission est comprise dans le canton Mann; elle est située sur le chemin de fer de la Baie des Chaleurs: "L'Atlantique et le Lac Supérieur".

Elle a été fondée en 1750. Les curés de Carleton l'ont desservie jusqu'en 1843; depuis lors, il y a eu un missionnaire résidant. Les Rév. Pères Capucins desservent cette Mission depuis 1894.

Le pèlerinage de Sainte-Anne de Ristigouche compte près de deux siècles d'existence. La première chapelle dont l'histoire ait conservé le souvenir fut construite par deux religieux de St-François, les pères Ambroise et Étienne, Récollets, vers 1750. Brulée par les Anglais en 1760, elle fut reconstruite peu de temps après. Le Père Labrosse, S. J., procéda à sa bénédiction en 1772 et *la dédia à Sainte-Anne*. Depuis lors, Ristigouche est devenu le centre d'un pèlerinage fréquenté par les population de la Baie des Chaleurs et des Provinces Maritimes. Les Micmacs surtout s'y donnent rendez-vous pour y implorer la patronne de leur tribu, Sainte Anne, qu'ils appellent naïvement "Notre Grand'Mère".

Le sanctuaire actuel, bâti en pierre, date seulement de

— 1 —  
P Il a été solennellement béni le 1er juillet 1906, par Mgr Blais, évêque de Rimouski.

Les Frères Mineurs Capucins, jadis missionnaires des Micmacs au XVII<sup>e</sup> siècle, ont repris en 1894 cette œuvre d'évangélisation. Ils ont la desserte du pèlerinage de Ristigouche qui possède une très précieuse relique de Sainte-Anne. Ce sanctuaire a été enrichi de faveurs spirituelles par plusieurs Papes, notamment par Léon XII et Pie X.

Ste-Anne de Ristigouche a donné naissance à quatre dessertes qui sont des centres importants de colonisation. Ce sont St-Antoine, sur le chemin Kempt (1897), St-Fidèle (1897), Marieville (1897) et L'Alverne (1897).

Le village est situé sur les bords de la rivière Ristigouche, à un mille de Campbellton, sur la rive opposée. Cette dernière ville offre un marché très avantageux aux nouvelles missions que nous venons de mentionner, de même qu'à Ste-Anne.

La population actuelle est d'environ 800 âmes. L'augmentation durant les cinq dernières années peut se chiffrer à 240 âmes.

Un bon nombre de terres sont en culture. Il reste des lots disponibles sur les six premiers rangs du canton Mann et sur les rangs du chemin Kempt, dans le canton Ristigouche. Le sol du canton Mann est généralement de qualité supérieure et parfaitement égoutté. L'accès à tous les rangs est facile. Il est certain que lorsque tous les chemins commencés seront terminés, les missions nouvelles s'augmenteront rapidement.

La mission possède une église, des écoles, quelques marchands, un moulin à scies, etc.

On demande des colons agriculteurs dans les missions.

**ST-ANTOINE DE PADOUE D'ESCUMINAC.**—Dans le comté de Bonaventure. Le nom du Bureau de poste est "Pointe à la Garde".

Cette mission est une ancienne desserte de Ste-Anne de Ristigouche. Elle est située sur la rive nord de la rivière Ristigouche, et comprend la partie Ouest de la Seigneurie Schoolbred, ainsi que la partie Est du canton Mann. Elle est traversée par le chemin de fer de la Baie des Chaleurs.

Elle fut fondée en 1897.

La population s'élève à une centaine d'âmes.

o, par Mgr

es des Mic  
e d'évangé  
gouche qui

Ce sanc-  
ems Papes.

quatre des

. Ce sont  
le (1897),

istigouche.

tte dernière  
es missions  
Anne.

s. L'aug-  
e chiffrer à

ste des lots

ann et sur  
ouche. Le

périenre et  
facile. Il

seront ter-  
ment.

iques mar-

ssions.

is le comté


Pointe à la

me de Ris-

e Ristigon

Schoolbred,

aversée par



Viaduc sur la rivière Nouvelle, à St-Godefroi, comté de Bonaventure.  
Sa longueur est de 639 pieds. Il a été bâti en 1910-1911.



Quelques terres sont en culture. Il reste des lots disponibles sur le rang de la Pointe à la Garde, dans le canton Nouvelle, et sur les six premiers rangs du canton Mann.

La mission possède une école, où le missionnaire dit la messe une fois par mois.

On demande des colons agriculteurs. Plusieurs familles pourraient s'y établir.

**ST-FIDELE DU CHEMIN KEMPT.**—Dans le comté de Bonaventure. Le nom du Bureau de Poste est "Kempt Road Hill".

La mission est située dans le canton Ristigouche, sur le chemin Kempt, à une distance de sept milles de la ligne du chemin de fer de la Baie des Chaleurs : l'Atlantique et le Supérieur. Elle est une desserte de Ste-Anne de Ristigouche qui en est éloignée de 12 milles.

La mission a été fondée en 1900.

La population actuelle s'élève à une centaine d'âmes.

Quelques terres sont en culture. Il reste un bon nombre de lots disponibles dans les rangs du chemin Kempt et dans les 4 premiers rangs de Ristigouche. Le terrain en général est de bonne qualité. On y trouve de bonnes érablières.

La mission possède une école, qui sert de chapelle, quand le missionnaire y va dire la messe une fois par mois.

On demande des colons. Plusieurs familles pourraient s'y établir.

**ST-GODEFROI.**—Comté de Bonaventure.

Cette paroisse comprend la plus grande partie du canton Hope. Elle est située sur les bords de la Baie des Chaleurs et le long du chemin de fer "l'Atlantique Québec et Occidental". Durant l'été, un bateau y fait escale deux fois la semaine.

La paroisse a été érigée canoniquement en 1873. Le curé actuel est M. l'abbé J. D. Michaud, prêtre.

Le chef-lieu du district, est New-Carlisle ; il se trouve à dix milles de distance de St-Godefroi.

La population actuelle est de 2000 âmes, dont 600 protestants environ. L'augmentation depuis cinq ans a été peu notable.

Il y a environ 150 terres en culture. Sur ce nombre, quelques unes en partie défrichées sont à vendre.

Sur les arrière rangs de la paroisse se trouve la "Réserve du chemin Mercier", où il y a 25000 acres d'excellentes terres bien boisées, que des colons sérieux pourraient acquérir avantageusement. Ces terres produisent en abondance toutes sortes de grains.

La paroisse possède trois moulins à scies, une manufacture de douves, etc.

Les principales industries sont la pêche à la morue et au homard. Le bois de pulpe y est en abondance.

Il s'y trouve une jolie église, 6 écoles, un médecin et quelques magasins, etc.

On a besoin d'un ferblantier. On demande des colons agriculteurs.

**ST-OMER.**—Comté de Bonaventure. Cette paroisse est située dans le canton Carleton et sur la Baie des Chaleurs. Elle est traversée par le chemin de fer "Atlantique Québec et Occidental."

Elle a été fondée en 1899. Elle comprend la mission St-Louis de Gonzague. Le curé actuel est M. l'abbé L. P. Chénard, prêtre.

La population de St-Omer est de 650 âmes. L'augmentation depuis 5 ans est d'environ 100 âmes.

Il y a 18,750 acres de terres en culture.

Un bon nombre de lots sont à vendre dans la mission voisine, St-Louis de Gonzague, desservie par le curé de St-Omer.

L'agriculture y est florissante. La principale industrie est la pêche au saumon. Une compagnie y fait le commerce de bois.

On y trouve une église, trois écoles, quelques hommes de métiers, plusieurs magasins, un moulin à farine, etc.

Il manque un notaire et un médecin résidents.

**ST-LOUIS DE GONZAGUE.**—Comté de Bonaventure. Cette mission est desservie par le curé de la paroisse de St-Omer. Les lettres doivent être adressées à St-Omer.

Cette paroisse future est comprise dans les cantons Nouvelle et Carleton. Elle est située en arrière de la Montagne et à une petite distance du village de St-Omer, non loin de la gare du chemin de fer.



Elle a été fondée en 1900.

La population actuelle est de 150 âmes.

Plusieurs lots sont disponibles. Les terres sont exemptes de roches et propre à l'agriculture. Les gelées d'automne sont cependant à redouter.

Le bois est d'une belle venue et mêlé. La rivière Nouvelle qui traverse le canton de ce nom est poissonneuse et propre au flottage du bois.

La nouvelle mission possède une chapelle, une école, un bureau de poste. C'est un centre d'avenir.

On demande des colons agriculteurs.

### COMTE DE CHAMPLAIN

**GRAND'MÈRE.**—(St-Paul). Dans le comté de Champlain.

Cette paroisse est située dans la Seigneurie du Cap de la Madeleine, sur les bords de la rivière St-Maurice, à 21 milles de Trois-Rivières. Le chemin de fer du Pacifique Canadien traverse la ville et la paroisse.

Cette ville a été fondée en 1899, et érigée canoniquement en 1905. Le curé est M. l'abbé L. R. Laflèche, prêtre.

La population actuelle de Grand'Mère est de 4885 catholiques et 300 protestants. Soit une population totale de 5185 âmes. En 1906 elle était de 3205. Ce qui donne une augmentation de près de 2000 âmes durant les cinq dernières années.

La plupart des terres occupées sont en culture. C'est un bon district au point de vue de l'agriculture et particulièrement de l'industrie.

Les pouvoirs hydrauliques de la rivière St-Maurice, à Grand'Mère, ont été utilisés par la compagnie "Laurentide Pulp and Paper" pour la fabrication du papier à journal.

Il se trouve d'autres bons pouvoirs hydrauliques qui peuvent être utilisés pour l'industrie.

Grand'Mère, dont le développement se continue sûrement, possède 3 églises, deux catholiques et une protestante, un couvent, une académie de garçons, plusieurs écoles élémentaires, deux banques, un aqueduc, la lumière électrique, des manufactures de portes et de châssis, de chemises, etc, une fonderie, plusieurs bons magasins, etc.

La valeur des biens fonds imposables, en 1910, était de \$1,039,705 et celle des biens non imposables de \$2,821,350 ; donnant une valeur totale de \$3,861,055.

On demande des charpentiers, des menuisiers, des mécaniciens et des manœuvres.

**ST-ROCH DE MEKINAC.**—Comté de Champlain. La paroisse est située à 10 milles du chemin de fer du Pacifique Canadien. Elle est comprise dans la Seigneurie de Batiscan. La paroisse a été fondée en 1905. Le curé fondateur est M. l'abbé Ir. Trudelle, prêtre. Le curé actuel est M. l'abbé C. B. Veillet, prêtre.

La population est d'environ 370 âmes. L'augmentation depuis cinq ans s'élève à une cinquantaine d'âmes.

Il y a environ 50 terres en culture. Une quarantaine d'autres, en partie défrichées, sont disponibles. Le bois y pousse vigoureusement. On trouve l'érable, le merisier, l'orme, le frêne, le bouleau, l'épinette, etc.

On compte 3 moulins à scies dont l'un est à vendre, et une crèmerie qui fonctionne bien.

La paroisse possède une église et trois écoles, deux mar-chands et un forgeron.

On demande des colons agriculteurs.

**LA TUQUE.** (St Zéphirin)—Dans le comté de Champlain.

Cette paroisse est située dans les cantons Maillhot et Vallières. Deux lignes de chemin de fer se rendent à ce centre industriel ; ce sont celles du Transcontinental et du Québec et Lac St-Jean. La Tuque est à 118 milles de Québec.

Les commencements de la Tuque datent de 1908. Le curé de cette jeune et florissante paroisse est M. l'abbé Eug. Corbeil, prêtre, un digne émule du curé Labelle.

La population actuelle est de 3500 âmes. L'augmentation de la population durant les cinq dernières années a été d'environ 3000 âmes.

Il n'y a que deux ou trois terres en culture. Le canton Maillhot, situé sur la rive Nord-Est de la rivière St-Maurice est coupé de rochers et peu propre à la culture. Il y a quelques lots disponibles et cultivables dans le premier rang.

On y trouve des lacs poissonneux et de puissants pouvoirs

hydrauliques sur la rivière St-Maurice et deux autres sur les rivières Petite-Bostonnais et Grande-Bostonnais.

L'industrie principale est la fabrication de la pulpe chimique et la préparation du bois de pulpe par la "St-Maurice Industrial Co."

On trouve à la Tuque plusieurs magasins, des maisons de pension, deux moulins à scies, trois manufactures de porte et de châssis, etc.

La paroisse possède une église, un hôpital, un couvent, un collège des Frères, quatre médecins, un notaire et deux avocats, etc.

On demande un dentiste, quelques bons colons agriculteurs et des ouvriers sobres.

### COMTE DE CHICOUTIMI.

**CHICOUTIMI.**—Dans le comté de Chicoutimi.

La paroisse et la ville de Chicoutimi sont comprises dans le canton de ce nom. La ville est située sur la rive sud du Saguenay. Elle se trouve le terminus du chemin de fer du Québec et Lac-St-Jean, et à la tête de la navigation du Saguenay.

Elle est ancienne, puisqu'elle a été fondée vers 1849. Mais cette ville s'est surtout développée depuis une dizaine d'années, grâce à l'esprit d'initiative de quelques Canadiens Français qui y ont établi un moulin à pâte de bois, très considérable, sur la rivière Chicoutimi, la principale décharge du lac Kénoagami. Cette vaste entreprise qui a été menée avec un rare génie des affaires, a relevé cette belle contrée de l'état de langueur où l'avait laissée une exploitation forestière intensive. Elle a été pour la région du Saguenay l'aurore d'une ère de progrès qu'il fait bon de noter.

La population actuelle de Chicoutimi se chiffre comme suit : paroisse St-François Xavier : ville, 3200, la campagne, 2200, soit 5500 âmes, la paroisse du Sacré-Cœur, qui se compose en grande partie des ouvriers de la compagnie de Pulpe de Chicoutimi, 2325 âmes, soit une population totale de 7725 âmes. Ce qui donne augmentation d'environ 2000 âmes durant les dernières années.

Le curé d'office est M. l'abbé A. Larouche, prêtre.

Toutes les terres du canton de Chicoutimi sont occupées mais sur la rive Nord du Saguenay, en face de Chicoutimi en remontant vers le lac St Jean, se trouvent les cantons Tremblay, Simard, Bourget, Taché et Falardeau, etc. qui sont de bons centres de colonisation.

L'Agent des terres, M. J.-A. Claveau, a sa résidence à Chicoutimi.

Cette ville de progrès possède une cathédrale, un évêché, un Séminaire, un hôpital, une École Normale pour les filles, 5 couvents, une académie de frères, des écoles, des hommes de profession et de métiers, une vingtaine de bons magasins, une cour de justice, deux banques, deux caisses populaires, un aqueduc, la lumière électrique, deux journaux, deux revues, 6 fromageries, trois beurreries, de bons hôtels, une briqueterie, des usines pour le développement de l'électricité, des ateliers de réparation de machines de toutes sortes, deux compagnies de téléphone, etc., enfin, des usines pour la fabrication de pâte de bois qui ont coûtées plus de deux millions et qui produisent annuellement 90,000 tonnes de pulpe mécanique, etc.

La compagnie de pulpe de Chicoutimi agrandit actuellement ses usines pour doubler sa production déjà considérable mais qui ne suffit plus pour les marchés anglais, français et américain qu'elle s'est créés. D'autres moulins à préparer du bois de pulpe seront construits le long de la future ligne de chemin de fer qu'on nommera Roberval-Saguenay. Cette voie encerclera tout le lac St-Jean en se rattachant à l'ancien chemin qui se prolongera bientôt de Roberval à St-Félicien, etc.

L'agriculture, l'industrie laitière, celle de la pulpe mécanique en particulier et le commerce du bois, constituent les principales ressources de la population.

Le commerce en général est florissant.

Chicoutimi est maintenant relié à la Baie des Ha! Ha! (Bagotville) par un chemin de fer. Cette voie ferrée qui a été construite par les promoteurs de la compagnie de pulpe de Chicoutimi, se prolongera bientôt vers le lac St-Jean, sur la rive Nord du Saguenay qu'elle traversera près de la rivière Shipshaw à quelques milles du village Ste-Anne. Ce chemin de fer

vra à la colonisation une des plus belles comme des plus vastes régions de la province de Québec.

La valeur des biens fonds imposables, en 1910, était de \$1,760,888, et celle des biens fonds non imposables de \$1,365,300. Soit une valeur totale de \$3,126,188. Aujourd'hui, ces chiffres doivent être de cinq millions, au moins.

Chicoutimi sera donc un marché très avantageux pour les produits de la ferme, non seulement des alentours, mais encore de toute la région.

On demande des ouvriers et des colons agriculteurs pour la belle région du nord du Saguenay.

**ST-AMBROISE.**—Dans le comté de Chicoutimi. Le nom du bureau de poste est " Rivière à l'Ours "

La paroisse est située dans le canton Bourget, à 12 milles de Jonquière, et à 16 milles environ de Chicoutimi terminus du chemin de fer Québec et Lac St-Jean.

La paroisse a été fondée en 1900. Elle est desservie par M. l'abbé Abel Simard, prêtre.

La population actuelle est de 810 âmes. L'augmentation pendant les cinq dernières années peut se chiffrer à 300 âmes.

Deux moulins à scies et un moulin à farine sont en opération.

On trouve des pouvoirs hydrauliques assez importants sur les rivières à l'Ours, Labonté et des Aulnaies.

Il y a une soixantaine de terres en culture. Plus de 100 lots de bonnes terres sont disponibles.

La paroisse possède une église, trois écoles, trois fromageries, quelques magasins, un forgeron, un charron, un cordonnier, etc.

On demande des colons agriculteurs.

**ST-CHARLES BORROMEE.**—Dans le comté de Chicoutimi.

Cette paroisse est située dans les cantons Bourget et Kéougamé. La rivière Saguenay sépare ces deux cantons; un bac relie les deux rives en été. La ville de Jonquière, située sur le chemin de fer du Québec et Lac St-Jean, se trouve à 12 milles de distance, sur la rive opposée du Saguenay.

La paroisse a été fondée en 1885. Elle est desservie par M. l'abbé Jean Brassard, prêtre.

La population actuelle est de 465 âmes. Il n'y a pas eu d'augmentation depuis 5 ans.

Il y a une quarantaine de lots en culture.

Une trentaine de terres améliorées sont à vendre. Des lots disponibles se trouvent en assez grand nombre dans les deux cantons ci-dessus nommés.

La paroisse possède une église, des écoles, un magasin, deux moulins à scies, etc.

La construction du chemin de fer Roberval-Saguenay donnera un élan considérable au développement de cette paroisse.

On demande des colons agriculteurs.

**ST-DOMINIQUE DE JONQUIERE.**—Dans le comté de Chicoutimi. Cette paroisse est située dans le canton Jonquière sur le chemin de fer du Québec et Lac St-Jean.

Elle a été fondée en 1866. Depuis une dizaine d'années, elle est entrée dans une ère de progrès, grâce à l'établissement de l'industrie de la pâte de bois. Elle vient d'être érigée en ville. (Jonquière s'écrira sans s)

Le curé est M. l'abbé J.-S. Pelletier, prêtre.

La population actuelle de la ville de Jonquière est d'environ 3500 âmes. La population rurale de St-Dominique de Jonquière, y compris celle de Kénogami, village où se trouvent les usines, est de 2000 âmes environ, donnant un total d'à peu près 5500 âmes.

On estime à 3000 âmes l'augmentation depuis 5 ans.

La plupart des terres sont en culture très active. Elles sont évaluées à un prix considérable. La valeur immobilière était estimée, en 1911, à \$3,500,000. En 1901, elle n'était que de \$220,415.

On trouve quelques lots disponibles sur les rangs I à IX.

A un demi-mille de la ville, se trouve un fort pouvoir hydraulique situé sur la rivière aux Sables, l'une des décharges du Lac Kénogami. La compagnie Price et Frères y a établi un moulin à pâte de bois, à carton et à papier à journaux très considérable. Un village qu'on a nommé Kénogami s'est formé autour de ces usines et deviendra bientôt une paroisse très prospère par le développement de l'établissement Price.

Jonquière possèdera bientôt une nouvelle église qui s'élève-

ra sur l'emplacement où se trouvait l'église primitive qu'on vient de démolir.

On y trouve un couvent, une école modèle, 24 écoles primaires, 2 banques, une caisse d'économie, 5 moulins à scies, deux manufactures, l'une de meubles et l'autre de portes et de châssis, une fonderie, plusieurs magasins, de bons hôtels de tempérance, 3 beurreries et 3 fromageries, etc., des hommes de profession et de différents métiers, un journal, etc.

Jonquière deviendra sous peu un marché important pour toute la région du Nord du Saguenay. La construction du chemin de fer Roberval-Saguenay augmentera considérablement son commerce.

On demande des ouvriers sobres, et en grand nombre.

Un bon nombre de familles de cultivateurs pourraient s'établir au Nord du Saguenay. Cette belle région sera avant longtemps un centre de colonisation très important.

#### **ST-FELIX D'OTIS.**—Dans le comté de Chicoutimi.

Cette paroisse, desservie jusqu'en 1901 par le curé de St-Alexis, ou Grande-Baie, est située dans le canton Otis, sur la rive sud de la rivière Saguenay.

La paroisse a été fondée en 1901, date de l'arrivée du premier pasteur. Le curé actuel est M. l'abbé Alfred Gaudrault, prêtre.

La population est d'environ 200 âmes. Il n'y a pas eu d'augmentation notable depuis 5 ans.

Il y a 44 terres en culture ; une dizaine d'autres ayant un commencement de défrichement sont à vendre.

On trouve une centaine de lots disponibles au sud du lac Otis, dont une dizaine ont un défrichement de 10 à 12 acres chacun. Ces terres qui sont de bonne qualité sont toutes le long du lac qui à 4 milles de longueur.

Un moulin à scies a été bâti près du lac et fonctionne bien. On trouve, à deux milles de l'église, de bons pouvoirs hydrauliques sur le ruisseau à Caille. Un autre moulin à scies est en construction à la tête du lac.

La paroisse possède une église et deux écoles, une fromagerie, etc.

On demande un forgeron et des menuisiers qui pourraient en même temps faire de la culture payante. Mais on demande surtout des colons courageux. Les lacs, dans cette paroisse, sont très poissonneux. La pêche est une des bonnes récréations du colon, à St-Félix d'Otis.

**ST-HONORE.**—Dans le comté de Chicoutimi. Le nom du bureau de poste est "Martel".

Cette paroisse comprend une partie des cantons Simard et Tremblay et tout le canton Falardeau. Elle est située à 9 milles du village de Ste-Anne de Chicoutimi. Ce dernier village est bâti sur la rive nord du Saguenay, en face de Chicoutimi, terminus des chemins de fer du Québec et Lac St-Jean et de la Baie des Ha! Ha!

St-Honoré est borné d'un côté par la rivière Shipshaw et de l'autre par la rivière Valin.

La paroisse a été fondée en 1910. Mais plusieurs colons y demeuraient dès 1906. Le curé actuel est M. l'abbé J. B. Martel, prêtre.

La population est d'environ 465 âmes. L'augmentation de la population depuis cinq ans est d'environ 250 âmes.

Il y a au moins 80 terres en culture. On estime que 300 lots propres à la culture sont disponibles dans les limites de cette paroisse; tous sont richement boisés. C'est un centre d'avenir. Plusieurs familles peuvent s'y établir, avec avantage.

Il se trouve de bons pouvoirs hydrauliques sur la rivière Caribou. Les lacs poissonneux sont en grand nombre.

Les principales industries sont la culture, les chantiers, le bois de chauffage et surtout la fabrication du fromage. Le foin vient en abondance.

La paroisse possède une chapelle, deux écoles, deux moulins à scies, etc.

C'est un pays de chasse.

On demande des colons agriculteurs, un forgeron, un menuisier, etc.

**STE-ROSE DE LIMA.**—Dans le comté de Chicoutimi.

Cette mission, qui est une desserte de la paroisse de St-Félix d'Otis, est située dans le canton St-Germain, au nord du Saguenay.



Elle a été fondée en 1902.

La population actuelle est d'environ 125 âmes. L'augmentation, durant les cinq dernières années, est d'une trentaine d'âmes.

Il y a 12 terres en culture. On trouve un bon nombre de lots disponibles, parfaitement cultivables, en arrière de Ste-Rose de Lima.

La mission possède une chapelle, une école, un moulin à seie, etc.

On demande des colons agriculteurs.

### COMTE DE DORCHESTER

**CRANBOURNE.**—(St-Odilon de) Dans le comté de Dorchester.

Il y a trois bureaux de poste dans la paroisse. Celui du village se nomme : "St-Odilon," celui du 1er rang : "Cranbourne," et celui du 3e rang : "Culdaff."

Cette paroisse est située dans le canton Cranbourne, à 13 milles de St-Joseph, et de Beauceville les gares les plus rapprochées du chemin de fer du Québec Central.

Elle a été fondée en 1883. Le curé actuel est M. l'abbé J.-E. Donaldson, prêtre.

La population est de 1500 âmes. L'augmentation depuis 5 ans s'élève à 200 âmes.

Il y a 240 lots en culture. On trouve des lots non défrichés et disponibles sur les dix premiers rangs du canton Cranbourne. Le tiers de ces terrains est détenu par les marchands de bois. Ce canton est rocheux et inégal. Le bois est mêlé : on y trouve de l'érable, du mérisier, de l'épinette, etc., et un peu de fer chromique.

La paroisse possède une église, un couvent, 7 écoles, un médecin, 5 fromageries, une beurrerie et plusieurs bons magasins.

L'industrie laitière est prospère ; la culture réussit assez bien ; le commerce du bois de pulpe est aussi une source de revenus assez considérable.

On demande un plombier, une manufacture de portes et de châssis, etc.

**LAC ETCHEMIN.**—(Ste Germaine du) Dans le comté Dorchester.

La paroisse est située dans le canton Ware, sur le chemin de fer du Québec Central, branche de St-Georges.

La paroisse a été fondée en 1867. Le curé actuel est M. V. T. Lauzé, prêtre.

La population est de 2225. L'augmentation dans les cinq dernières années s'élève à 400 âmes environ.

Il y a à peu près une vingtaine de milles acres de terres en culture. Il ne reste que quelques lots à vendre.

On trouve quelques pouvoirs hydrauliques sur la rivière Etchemin.

La paroisse possède une église, onze écoles, 6 fromageries, 1 beurrerie, des marchands, des hommes de profession et de métiers, plusieurs bons magasins, 7 moulins à seies, etc.

On demande l'établissement d'une banque.

**LANGEVIN.**—(Ste-Justine) Dans le comté de Dorchester.

La paroisse est située dans le canton Langevin, sur le chemin de fer du Québec Central.

La paroisse a été fondée en 1863, mais elle s'est surtout développée en ces dernières années. Le curé actuel est M. l'abbé J. A. Kirouac, prêtre.

La population est de 1550 âmes. Depuis 5 ans, elle s'est augmentée de 400 âmes.

Il y a 170 terres en culture.

Les six premiers lots du canton Langevin sont disponibles. Le canton est arrosé par de magnifiques rivières.

Le mérisier, l'érable et l'épinette s'y rencontrent en assez grande quantité.

L'industrie laitière et l'agriculture sont prospères dans la paroisse. On y trouve 5 moulins à seies, trois fromageries et une beurrerie, sept magasins, des chantiers considérables, et 5 moulins à seies et à farine.

La paroisse possède une église, 6 écoles, un médecin, etc.

On demande un notaire, et des colons sobres et sérieux.

C'est une paroisse très progressive et d'avenir.

Une banque pourrait s'y établir avec chance du succès.

**STE-AURELIE.**—Comté de Dorchester.

La paroisse est comprise dans les cantons Watford et Mergermette-Nord ; elle est à 30 milles de St-Georges de Beauce, la gare la plus rapprochée du chemin de fer du Québec Central.

Elle a été fondée en 1906. Le curé actuel est M. l'abbé J. Turgeon, prêtre.

La population est d'environ 305 âmes. L'augmentation durant les cinq dernières années se chiffre à une cinquantaine d'âmes.

Il y a 45 terres en culture. On trouve des lots disponibles sur les rangs IV à XI, N. E., et sur les rangs I à XI, S. O. du canton Watford et sur les dix premiers rangs de Metgermette.

On trouve un bon moulin à scies, deux moulins à farine, etc.

Il y a un pouvoir hydraulique assez considérable à la décharge du Lac Abénaquis.

La paroisse possède une église, deux écoles, etc.

On demande des colons.

**ST-BENJAMIN.**—Dans le comté de Dorchester.

La paroisse est située dans le canton Cranbourne à 5 milles de Morrissette, la gare la plus rapprochée du Québec Central.

La mission de St-Benjamin fut d'abord desservie par M. l'abbé Georges Gny, curé de St-Odilon de Cranbourne, de 1890 à 1895. Puis, confiée à M. l'abbé L.-Z. Lambert, curé de St-François, jusqu'à son érection canonique en 1900. Le premier curé fut M. l'abbé J. E. Rochette, prêtre qui dessert actuellement cette florissante paroisse.

La population est de 670 âmes. L'augmentation depuis 5 ans est d'environ 250 âmes.

Il y a 150 terres en culture. Il reste un bon nombre de lots non défrichés ; le tiers de ces terres bien boisées est exploité par les marchands de bois.

Le département de la Colonisation a fait construire durant l'été 1911 un pont de 70 pieds sur la rivière Famine. Ce pont relie la paroisse de St-Benjamin à celle de St-Prosper.

Il se trouve un bon pouvoir hydraulique sur la rivière Famine, trois moulins à scies, trois écorseurs, etc.

La paroisse possède une église, trois écoles, trois magasins, etc.

On demande un ferblantier, un cordonnier et des colons agriculteurs.

**ST-LOUIS DE GONZAGUE.**—Dans le comté de Dorchester. Le nom du bureau de poste est " Ravignan ".

Cette nouvelle paroisse est située dans le canton Langevin, à 9 milles de Ste-Rose de Watford, la gare la plus rapprochée du chemin de fer du Québec Central.

Les bornes de la paroisse sont les suivantes : au sud, la rivière St-Jean, ligne de démarcation entre les États-Unis et le Canada, à l'est, la paroisse Ste-Justine, au nord, celle de Ste-Rose de Watford, et à l'ouest, la paroisse de St-Prosper de Dorchester.

Les premiers colons s'y établirent en 1888. Depuis le 1er octobre 1911, la paroisse est desservie par M. l'abbé Alph. Coriveau, prêtre.

La population est d'environ 200 âmes ; sur ce nombre, 55 hommes et jeunes gens sont dans les chantiers. La population s'est accrue d'une centaine d'âmes depuis 5 ans.

Il y a 40 terres en culture. Six lots ne sont pas concédés, 45 sont sous réserve forestière, et une trentaine d'autres ayant un commencement de défrichement sont à vendre.

Un moulin à scies a été construit récemment sur la rivière Veilleux. Un autre le sera prochainement près de la chapelle. On trouve de bons chemins de colonisation. Toutes les terres de cette paroisse sont cultivables.

La paroisse possède une chapelle, une école, un forgeron, etc.

On construit en ce moment une fromagerie.

Des colons agriculteurs pourraient s'établir et vivre heureux sur les lots disponibles de cette jeune et florissante paroisse.

**ST-PROSPER.**—Comté de Dorchester. Le village est situé à 4 milles du chemin de fer du Québec Central et à 15 milles de la rivière St-Jean, ligne de démarcation entre les États-Unis et le Canada.

La paroisse a été fondée en 1890. Le curé est M. l'abbé H. Fortier, prêtre.

La population actuelle de toute la paroisse est de 1550 âmes.

Le village comprend 75 familles. L'augmentation de la population depuis cinq ans est d'environ 375 âmes.

Il y a 34,998  $\frac{1}{4}$  acres de terres dans les limites de la paroisse, dont le quart est en culture. Un bon nombre de lots sont disponibles sur les terres de la Couronne.

Les terres du Canton de Watford, qui forment cette paroisse, sont fertiles quoique rochienses; elles offrent d'assez grands avantages à la colonisation.

La paroisse possède cinq moulins à seies et quatre fromageries.

Les principales industries sont le bois de pulpe, la fabrication du fromage et du sucre d'érable, etc.

On y trouve une église, 12 écoles, un médecin, un notaire, etc.

On demande des colons agriculteurs

### COMTE DE DRUMMOND

**KINGSEY FALLS.**—(St-Aimé,) Dans le comté de Drummond.

La paroisse est comprise dans le canton Kingsey. Elle est à 4 milles de la gare Kingsey, sur le chemin de fer du Grand Tronc.

Elle a été fondée en 1886. Le curé est M. l'abbé J.-A. Champoux, prêtre.

La population actuelle est d'environ 1200 âmes, dont 650 catholiques et 600 protestants. L'augmentation depuis cinq ans s'élève à une centaine d'âmes.

Il y a à peu près 200 terres en culture. Un bon nombre de belles terres ayant un commencement de culture sont à vendre. C'est un centre très avantageux pour la colonisation.

Les fermes occupées par des Anglais sont à vendre. Ces terres qui sont excellentes peuvent être acquises à des prix raisonnables. Les Canadiens, ayant de nombreux garçons pourraient les établir avantageusement en achetant ces propriétés aux prix de \$5,000 à \$8,000. La grandeur de ces fermes varie de 200 à 280 acres.

On trouve un bon pouvoir hydraulique d'au moins 600 forces de chevaux sur la rivière Nicolet.

Parmi les industries établies, citons la Compagnie Dominion Paper, quelques bonnes fromageries, des moulins à scies etc. L'agriculture et l'industrie laitière sont très prospères.

La paroisse possède une église catholique, deux écoles, quelques magasins, etc. On compte trois églises protestantes. On demande des agriculteurs.

**NOTRE-DAME DU BON CONSEIL.**—Dans le comté Drummond. Le nom du bureau de poste est "Bon Conseil".

La paroisse est située dans les cantons Simpson et Wenderover, à trois milles de Carmel, la gare la plus rapprochée du chemin de fer de l'Intercolonial.

Elle a été fondée en 1897. Le curé actuel est M. l'abbé J.-A. Houle, prêtre.

La population, en 1911, était de 1159 âmes. L'augmentation depuis 5 ans s'élève à une centaine d'âmes.

On compte environ 150 fermes en culture. Une dizaine de lots en partie défrichés sont à vendre.

Le nombre d'acres de terre évalués est de 26,230. La valeur des biens imposables est de \$220,340, et celle des biens non imposables est de \$4,400. Soit une valeur totale de \$224,740.

Il se trouve plusieurs rapides sur la Branche Sud-Ouest de la rivière Nicolet, pouvant fournir de bons pouvoirs hydrauliques.

La paroisse possède une église, neuf écoles, deux moulins à scies, une briqueterie, quatre fromageries, une beurrerie, des hommes de différents métiers, quelques bons magasins, etc. Il n'y a pas encore de médecin.

L'agriculture et l'industrie laitière sont très prospères.

**ST-FULGENCE DE DURHAM.**—Dans le comté de Drummond. Le nom du bureau de poste est "South Durham".

La paroisse est située dans le canton Durham. Elle est traversée par le chemin de fer du Grand-Tronc.

Elle a été fondée en 1899. Le curé actuel est M. l'abbé G. Bourbeau, prêtre.

La population catholique est de 870 âmes et la population protestante est estimée à 800. Soit une population totale de 1670 âmes. L'augmentation depuis 5 ans s'élève à 150 âmes.

On estime à une centaine le nombre des terres en culture. Il y a encore de la place pour plusieurs cultivateurs.

Le nombre d'acres de terre évalués est de 26,619. La valeur des biens imposables est de \$202,148, et celle des biens non imposables est de \$15,600. Soit une valeur totale de \$217,748.

La paroisse possède une église, 5 écoles, deux médecins, quelques magasins, deux fabriques de beurre et cinq de fromage, un moulin à scie, une manufacture de portes, etc.

Les principales sources de revenus sont le commerce du bois et l'exploitation d'une sablonnière, la fabrication du beurre et du fromage, l'agriculture, etc.

On demande des agriculteurs.

**ST-LUCIEN.**—Dans le comté de Drummond.

Cette paroisse est formée d'une partie des cantons Simpson, Kingsey, et Horton. Elle est située à 10 milles et demi de St Cyrille et à 9 milles de la gare de Carmel.

Elle a été fondée en 1903. Le curé est M. l'abbé A.-A. Desmarais, prêtre.

La population actuelle est de 480 âmes.

Deux cent terres sont en culture.

Il y a environ une trentaine de lots partiellement défrichés en disponibilité. Les terres en général, sont propres à la culture et produisent bien tous les grains.

La paroisse possède une église, quatre écoles, un moulin à scies, une fromagerie et quelques magasins.

Quand les cultivateurs auront compris que la culture paie bien plus sûrement et plus que le travail dans les chantiers, la paroisse sera sûrement dans la voie de la prospérité qui demeurera.

On demande un boulanger, un cordonnier et un boucher.

**ST-MAJORIQUE.**—Dans le comté de Drummond.

La paroisse est comprise dans le canton Grantham. Elle est située à cinq milles du chemin de fer.

La paroisse a été fondée en 1900. Le curé est M. l'abbé J. Elzéar Mondou, prêtre.

La population actuelle est d'environ 625 âmes, donnant une augmentation d'une cinquantaine d'âmes, depuis les cinq dernières années.

Il y a environ 1.000 terres en culture. Une trentaine de lots défrichés ou en partie défrichés sont à vendre.

La rivière St François, qui traverse la paroisse, fournit quelques pouvoirs hydrauliques.

Les principales sources de revenus sont le commerce de grain, du bois et du foin.

La paroisse possède une église, 6 écoles, etc. Il n'y a pas d'homme de profession établis dans la paroisse. On y trouve deux moulins à scies et un moulin à farine. On demande un forgeron et des agriculteurs.

En général le terrain est bon. Le défrichement est déjà avancé et les cultivateurs établis dans la paroisse vivent à l'aise. On a fini par comprendre que la culture est bien plus payante que le travail dans les chantiers.

## COMTE DE FRONTENAC.

**COURCELLES.**—(Ste-Martine de) Dans le comté de Frontenac. Le nom du bureau de poste est "Courcelles".

La paroisse est comprise dans les cantons Aylmer, Lambton et Forsyth; elle est située sur le chemin de fer du Québec Central. Le nom de la gare est "Courcelles Station".

Elle a été fondée en 1903. Le curé actuel est M. l'abbé Ls. Gosselin, prêtre.

La population est de 1045 âmes. Le "Canada Ecclésiastique", année 1906, indique une population de 515; ce qui donne une augmentation d'environ 500 âmes depuis cinq ans.

Il y a au-delà d'une centaine de terres en culture. Une trentaine de lots défrichés sont à vendre. Plusieurs lots sur les terres de la Couronne, situés dans les rangs 3 à 1 de Lambton, de même que sur les rangs 1, 2, 3, à 1 d'Aylmer sont disponibles.

La valeur des biens fonds imposables s'élève à \$147,025 et celle des biens non imposables à \$8,750. Soit une valeur totale de \$155,775.

Le commerce du bois de pulpe et l'industrie de fromage sont très prospères. On compte 4 fromageries.

La paroisse possède une église, 8 écoles, deux moulins à



scies, une manufacture de portes et de châssis, quelques magasins, etc.

On demande un médecin, un notaire et un ferblantier. Plusieurs familles de cultivateurs pourraient s'y établir.

**ST-GEDEON.**—Dans le comté de Fontenac.

Cette paroisse est située sur les bords de la rivière Chaudière, partie dans le canton Marlow et partie dans le canton Dorset, à 23 milles de St-Georges Est, la gare la plus rapprochée du Québec Central, et à 23 milles du même chemin de fer par St-Evariste.

La paroisse a été fondée en 1890. C'est un détachement de la paroisse de St-Martin. Le curé actuel est M. l'abbé J. Rouleau, prêtre.

La population est d'environ 1070 âmes. L'augmentation depuis cinq ans peut se chiffrer à 390.

Les terres sont généralement en culture. On trouve des lots disponibles sur les rangs I à XI et A et B de Marlow, etc. Le sol est très uni en général et propre à la culture.

L'agriculture et l'industrie laitière sont florissantes.

La paroisse possède une église, un couvent, 6 écoles, trois moulins à scies, une beurrerie et deux fromageries, un cordonnier, trois forgerons, quatre magasins, un sellier, une manufacture de portes et de châssis, un boucher, etc.

On demande des colons, etc ; plusieurs familles pourraient s'y établir.

**ST-LUDGER.**—Dans le comté de Frontenac.

Cette paroisse est située sur la rivière Chaudière, dans les cantons Risborough et Guyhurst à 13 milles de St-Samuel, la gare la plus rapprochée du Québec Central.

Le village est bâti sur la rive sud de la rivière Chaudière. Un pont superbe construit par le gouvernement la traverse à cet endroit.

Elle a été fondée en 1889. Le curé actuel est M. l'abbé T. Souey, prêtre.

La population est d'environ 1386 âmes. L'augmentation depuis cinq ans s'élève à 350 âmes.

Il y a 300 terres en culture. Une vingtaine de terres en

partie défrichées sont à vendre. On trouve des lots disponibles sur les rangs V à IX de Risborough et dans les deux premiers rangs de Guxhurst. En général, le sol est de bonne qualité.

On compte 1 moulin à scies et une manufacture de meubles.

Il se trouve un pouvoir hydraulique sur la rivière Samson, mais de peu d'importance.

Le département de la Colonisation a fait construire un pont sur la rivière Nebnellis. Ce pont met la paroisse en communication avec Mégantic et la rapproche du chemin de fer.

La paroisse possède une église, un convent, 6 écoles, un médecin et un notaire, deux marchands, un ferblantier, un cordonnier, deux forgerons, un sellier, un charron, etc.

On demande des colons agriculteurs.

**STE-RUFINE.**—Dans le comté de Frontenac.

La mission de Ste-Rufine est une desserte de la paroisse de St Ludger. Elle est située partie dans le canton Risborough et partie dans le canton Marlow, à 28 milles de St-Samuel, la plus proche station du chemin de fer Québec Central.

La mission de Ste Rufine a été fondée en 1907.

En quatre ans, la population s'est élevée à 112 âmes.

Il y a une trentaine de terres en culture. Les terres des cantons Risborough et Marlow sont bien boisées et propres à la culture. Les marchands de bois qui ont acheté un bon nombre de lots retardent la colonisation dans cette région.

On demande des colons courageux et persévérants qui aiment l'agriculture avant tout.

**ST-SAMUEL.**—Dans le comté de Frontenac. Cette paroisse est située dans le canton Guxhurst, à 6 milles du chemin de fer du Québec Central.

La paroisse a été fondée en 1887. Le curé actuel est M. l'abbé Lue Lévesque, prêtre.

La population actuelle est de 1351 âmes. Le "Canada Écclésiastique" indiquait une population de 933 âmes en 1906; ce qui porte à 300 l'augmentation en cinq ans.

Un bon nombre de terres, en partie défrichées ou complètement, défrichées sont à vendre. On trouve des lots disponibles

sur les terres de la couronne, dans les rangs II à X. Le sol est bien arrosé; quelques uns des cours d'eau sont considérables et fournissent de bons pouvoirs hydrauliques. En général, la terre est bonne pour la culture.

La paroisse possède une église, un couvent, huit écoles, quatre moulins à scies, deux moulins à farine, une beurrerie, quatre fromageries, quelques magasins, des hommes de profession et de métiers, etc.

Il manque un ferblantier. On demande des colons courageux et agriculteurs.

#### **ST-SEBASTIEN.**—Dans le comté de Frontenac.

La paroisse a été fondée en 1869. Le curé actuel est M. l'abbé J. A. Poulin, prêtre. La population actuelle est de 1050 âmes.

A peu près toutes les terres occupées sont en culture. On peut trouver à acheter une vingtaine de lots en partie défrichés dans le canton Dorset.

Il se trouve encore des lots disponibles sur les rangs I, II, IV, à VIII, dans le canton Alymer. Un bon nombre de familles pourraient s'y établir avec avantage. Le sol est de bonne qualité, quoique rocheux et montagneux. Les communications sont faciles.

L'industrie laitière est prospère.

La paroisse possède une église, huit écoles, trois fromageries, trois moulins à scies, quelques bons magasins, etc.

On demande un notaire, un cordonnier et des colons courageux et agriculteurs.

### **COMTE DE GASPE.**

**ANSE AU GRIFFON.**—(St-Joseph) Comté de Gaspé. Cette paroisse est située dans le canton Cap-Rosier, sur la rive du Golfe St Laurent. Le nom du bureau de poste est "Griffin Cove East".

La fondation de St-Joseph de l'Anse au Griffon date de 1886. Elle est desservie par M. l'abbé J.-E. Lepage, prêtre.

La population actuelle, formée d'environ 140 familles est

de 900 âmes. L'augmentation depuis cinq ans est d'une vingtaine de familles, soit environ une centaine d'âmes.

Les trois quarts des terres occupées sont en culture. Il reste assez de lots disponibles pour donner place à une vingtaine de familles.

On compte deux moulins à scies. L'industrie principale est la pêche. Le commerce du bois y est florissant.

La paroisse possède une église et cinq écoles. On y trouve plusieurs marchands.

On demande un bon ferblantier et des colons agriculteurs.

**NEW-PORT.**—(St-Dominique de). Dans le comté de Gaspé.

La paroisse est située dans le canton New-Port sur les bords du Golfe St. Laurent.

Elle a été fondée en 1860. Le curé actuel est M. l'abbé Jos. St-Laurent, prêtre.

La population est de 2080 âmes. Elle s'est augmentée de 250 âmes durant les cinq dernières années.

Il y a 600 acres de terre en culture.

On trouve des lots disponibles sur les huit premiers rangs. En général, le sol est propre à la culture et bien boisé.

On trouve huit pouvoirs hydrauliques : un sur la rivière Grand Pabos, un sur la rivière New-Port, deux à l'Ause aux Canards, un sur la rivière Wright, etc.

La principale industrie est la pêche à la morue, au saumon, et au homard, etc. Deux moulins à scies sont établis.

La paroisse possède une église, sept écoles, un médecin, etc.

On demande un cordonnier, un forgeron, etc.

Il y a de la place pour plusieurs familles de cultivateurs.

**ST-MAJORIQUE.**—Comté de Gaspé. Le nom du bureau de Poste est "Fontenelle". Cette paroisse est située dans le canton Sydenham-sud à 5 milles de Gaspé, terminus du chemin de fer de la Baie des Chaleurs.

Elle a été fondée en 1906 par M. l'abbé P.-M. Gagné.


La population actuelle est d'environ 1000 âmes. Sur ce nombre, on compte 325 protestants environ. L'augmentation depuis 5 ans est d'à peu près 20 pour cent, soit 200 âmes.

Une centaine de terres sont défrichées et en culture. Il se

ne vingt-  
ture. Il  
ne vingt-  
principale  
y trouve  
culteurs.  
spé.  
sur les  
J. l'abbé  
mentée de  
rs rangs.  
a rivière  
mise aux  
saumon,  
ecin, etc.  
ateurs.  
n de Pos-  
e canton  
min de fer  
gné.  
Sur ce  
mentation  
aes.  
re. Il se



PREMIER DÉBARRAS.  
Ouverture d'un chemin, de colonisation à Ferme-Neuve, comté de Labelle.



trouve des lots disponibles sur les rangs I et II de Sydenham-Sud. La terre est de première qualité sur le 2ième rang, tandis que sur le 1er rang elle est de qualité inférieure, mais tout de même propre à la culture.

L'agriculture est la principale source de revenus. On trouve à un mille de St-Majorique deux moulins à scies établis dans la paroisse Gaspé. Il s'en trouve un autre dans les limites de la paroisse.

St-Majorique possède une église, et des écoles catholiques. Les protestants ont leur église et deux écoles. Il y a un médecin, etc.

On demande un magasin général, un forgeron, et des agriculteurs.

### COMTE DE LABELLE.

**FERME-NEUVE.**—(N.-D. du Sacrement) Comté de Labelle.

Cette paroisse est située dans le canton Pope, à 12 milles de Mont-Laurier. La gare la plus rapprochée du chemin de fer du Pacifique Canadien.

La paroisse est séparée en deux parties par la rivière La Lièvre. Un superbe pont, d'au delà de 400 pieds de longueur, a été récemment construit par le gouvernement, en face du village.

Ferme-Neuve a été fondée en 1901. Le curé actuel est M. l'abbé J.-M. Martin, prêtre.

La population actuelle est de 1325 âmes. L'augmentation depuis cinq ans est d'environ 650 âmes.

Il y a 500 terres en culture. On estime que 200 terres ou lots sont en disponibilité.

Le sol est généralement argileux. Le terrain est uni et parfois sablonneux, par conséquent facile à égoutter et à cultiver; sa fertilité est étonnante. C'est une région d'avenir.

On compte 16 lacs dans les limites de la paroisse et plusieurs rivières donnant naissance à des pouvoirs hydrauliques d'une bonne importance.

La paroisse possède 4 moulins à scies, 2 moulins à farine, 3 fromageries, une tannerie, quelques magasins, etc.

Il s'y trouve une église, quatre écoles, un médecin, etc. On demande un notaire, un voiturier, un tailleur, des menuisiers, des charpentiers, un cordonnier, un maçon, un plâtrier, un boucher, un boulanger, un sellier et des marchands. Une banque pourrait y installer une succursale avec bonne chance de succès, etc.

**LABELLE.**—(La Nativité) Dans le comté de Labelle.

La paroisse est située dans le canton Joly. Elle est traversée par la rivière Rouge et le chemin de fer du Pacifique Canadien qui longe cette rivière.

Elle a été fondée en 1880. Le curé actuel est M. l'abbé C. Pronlx, prêtre.

La population est de 1562. L'augmentation durant les 5 dernières années s'élève à 360 âmes.

Toutes les terres propres à la culture sont à peu près prises. Il reste cependant une dizaine de lots disponibles.

C'est un pays de chasse et de pêche.

On trouve un bon pouvoir hydraulique sur la rivière Rouge, dans le village même ; il peut donner naissance à une manufacture importante.

La paroisse possède une église, un convent, trois écoles, un médecin, un notaire, un avocat, quelques bons magasins, quatre moulins à scies, un forgeron, une boulangerie, etc.

On demande un ferblantier et l'établissement d'une manufacture.

**LAC AUX ECORCES.**—(St-François-Xavier) Comté de Labelle.

La paroisse est située dans le canton Campbell, à 8 milles de Mont-Laurier, et à six milles de Routhier, la gare la plus rapprochée du chemin de fer du Pacifique Canadien. La rivière Kiamika traverse la paroisse dans toute sa longueur, et pour les besoins de la population, le gouvernement y a bâti deux ponts de grande valeur.

La paroisse a été fondée en 1898. Elle est desservie par M. l'abbé A. Dussère, prêtre.

La population actuelle, d'après le dernier recensement paroissial, comprend 150 familles, donnant une population de 700 âmes, environ. L'augmentation de la population depuis cinq ans a été de 80 familles, soit environ 400 âmes.



ecien, etc.  
r, des me-  
n plâtrier,  
ds. L'ne  
e chance

est traver-  
que Cana-

M. l'abbé

rant les 5

ès prises.

ière Rou  
a une ma-

coles, un  
ins, qua

ne manu

Labelle.  
milles de  
plus rap-  
la rivière  
r, et pour  
eux ponts

ervie pa

ment pa  
on de 700  
puis cinq



Ouverture d'un chemin de colonisation à Ferme Neuve, comte de Labelle. Pontages et fascines.



Il y a une centaine de terres en culture. On estime que 175 à 200 lots sont disponibles.

De chaque côté de la rivière Kiamika, s'étend une zone de terrain rocheux et plan. Le bois est mêlé. On remarque surtout le merisier, l'érable, l'épinette.

On y trouve deux pouvoirs hydrauliques, l'un sur la rivière Kiamika et l'autre à la décharge du Lac Gauvin.

La paroisse possède une église, deux écoles, 6 moulins à scies, et quelques marchands. Une riche carrière de granite rouge est en exploitation et promet beaucoup.

Le chemin de fer du Pacifique Canadien traverse la paroisse dans toute sa longueur et côtoie plusieurs beaux lacs poissonneux, en particulier le Lac Gauvin et le Lac des Écorces.

On demande un médecin et des colons courageux.

#### **LAC DES ILES.**—(St-Aimé) Dans le comté Labelle.

La paroisse est comprise dans les cantons Bouthillier et Robertson. Elle est à 11 milles de Mont-Laurier, la gare la plus rapprochée du Pacifique Canadien.

La paroisse est située sur les bords du Lac des Iles.

Elle a été fondée en 1906. Le curé actuel est M. l'abbé C. Arpin, prêtre.

La population est d'environ 330 âmes. L'augmentation durant les cinq dernières années peut se chiffrer à une soixantaine d'âmes.

Il y a environ 1500 acres de terre en culture. Il reste encore plusieurs lots disponibles. Le sol est de bonne qualité.

On trouve un pouvoir hydraulique assez important à la décharge du lac.

La paroisse possède une chapelle, deux écoles, un moulin à scie, deux magasins, etc.

On demande un forgeron et des colons agriculteurs. Il y a de la place pour plusieurs familles.

C'est un endroit magnifique pour la chasse et la pêche.

#### **LA CONCEPTION.**—Dans le comté de Labelle.

La paroisse est située dans le canton Clyde, à 5 milles de la gare du Pacifique Canadien et sur les bords de la rivière Rouge, à l'endroit où un pont a été rebâti par le gouvernement en

1902, et réparé en 1911, à la suite des dégâts causés par un ouragan.

Cette paroisse a été fondée en 1879 par le Curé Labelle. Le prêtre y réside depuis 1888. Aujourd'hui, elle est dirigée par M. l'abbé W. Pion, prêtre.

La population actuelle est de 530 âmes ; elle est restée stationnaire depuis cinq ans.

On compte 65 lots en culture. Plusieurs terres en partie défrichées sont disponibles.

Dans le canton Clyde, la terre est en général argileuse et de bonne qualité. On y trouve le cèdre, l'érable, la pruche, l'épinette rouge et le merisier, etc. Plusieurs lacs poissonneux rendent cette contrée précieuse aux touristes qui s'y établissent en été.

La paroisse possède une église, trois écoles, deux moulins à scies, une fromagerie, quelques magasins, etc. Il se trouve au Lac Simon un bon pouvoir hydraulique déjà exploité pour un moulin à scie.

On demande un médecin, un boulanger, et des colons agriculteurs.

**LAC WINDIGO.**—(Notre-Dame des Anges) Dans le comté de Labelle.

La mission du Lac Windigo est située dans le canton Amherst. Elle est sise sur les bords de la rivière Maskinongé. Le site est beau et l'air bien salubre : les lacs l'environnent et en font un endroit très attrayant.

Elle a été fondée en 1894. M. l'abbé D. Guay, curé de la Présentation, dessert cette mission.

La population actuelle est d'environ 156 âmes ; elle est stationnaire depuis un an environ.

Il y a 400 acres en culture. On estime qu'une cinquantaine de lots sont disponibles : ces lots sont biens boisés. On y trouve surtout le bois franc. Le sol est fertile.

On trouve des pouvoirs hydrauliques sur la rivière Maskinongé.

La paroisse possède une chapelle, une école, un moulin à scies et à moulanges, deux magasins, etc.

On demande l'établissement d'une fromagerie et un forgeron.

Plusieurs familles de cultivateurs peuvent s'y établir avantageusement.

**LA MACAZA.**—(Notre-Dame du Divin Pasteur) Comté de Labelle.

Cette mission qui est une desserte de l'Annonciation est située dans le canton Marchand. Le chemin de fer du Pacifique Canadien coupe un coin de son territoire.

Elle a été fondée en 1903, mais il s'y trouvait des colons dès 1885.

La population actuelle est de 235 âmes. Elle s'est augmentée d'une cinquantaine d'âmes depuis 5 ans. On compte une vingtaine de familles sur les bords du Lac Macaza.

Il y a 1100 acres de terres en culture. Il reste une trentaine de lots en disponibilité. Les terres qui longent le chemin de fer sont excellentes pour l'agriculture. On y trouve en abondance l'érable, le mérisier, le hêtre, le frêne, la pruche, etc.

On trouve de bons pouvoirs hydrauliques sur la rivière Macaza. L'un de ces pouvoirs est situé à la jonction du Ruisseau Froid et Chaud avec la rivière Macaza.

Le commerce du bois de boîtes à emballage est actif.

La paroisse possède une chapelle bâtie en 1904, une école, un marchand, etc.

On demande un cordonnier, et des colons agriculteurs.

**L'ANNONCIATION.**—Dans le comté de Labelle. La paroisse est située dans le canton Marchand et sur le chemin de fer du Pacifique Canadien.

La paroisse a été fondée en 1880. Elle est desservie par les Rév. Pères Chanoines Réguliers de l'Immaculée Conception. Le curé actuel est le R.P. Dalloz.

La population est d'environ 1550 âmes. Depuis 5 ans, il n'y a pas eu d'augmentation notable.

Il y a environ 2500 acres de terres en culture. Une cinquantaine de lots sont disponibles.

C'est une région avantageuse pour la culture. Le bois est d'une belle venue, on y trouve l'érable, le mérisier, le hêtre, le frêne, la pruche, etc.

Il y a de bons pouvoirs hydrauliques sur la Macaza et sur la rivière Rouge, nommément au Rapide de la Ferme Bastien.

La paroisse possède une église, un couvent, 6 écoles, un médecin résidant. On y trouve une excellente fromagerie, plusieurs marchands, des moulins à scies, des hommes de différents métiers, etc.

C'est un centre de colonisation d'une bonne importance, L'agriculture, l'industrie et le commerce ont là un vaste champ d'exploitation.

On demande des colons agriculteurs.

**MONTEBELLO.**—(Notre-Dame du Bons Secours) Dans le comté de Labelle.

Cette paroisse est située dans la seigneurie Papineau, sur les bords de l'Outaouais. Le chemin de fer du Pacifique Canadien longe cette rivière.

Elle a été fondée en 1885. Durant ces dernières années, MonteBello s'est développé rapidement. Le curé est M. l'abbé M. Chamberland, prêtre.

La population actuelle est de 2550 âmes, comprenant 325 protestants. L'augmentation durant les cinq dernières années est d'environ 700 âmes.

Il y a actuellement 10500 acres de terre en culture. On trouve une trentaine de lots à défricher dans la Seigneurie de Petite Nation.

Deux moulins à scies et une fabrique d'alcool méthylique sont établis et fonctionnent activement.

Un fort pouvoir hydraulique sur la rivière au Saumon et trois autres de moindres importances sur le ruisseau Sam pourraient être utilisés avec avantage pour des industries locales.

La paroisse possède une église, un couvent, un collège de Frères, six écoles, trois médecins, un notaire, plusieurs marchands, etc.

On demande l'établissement d'une banque, et d'une manufacture de portes et de châssis, etc.

**NOMININGUE.**—(St-Ignace) Dans le Comté de Labelle.

La paroisse est située dans le canton Loranger sur les bords des deux lacs Nomingue, le long de la ligne du Pacifi-

que Canadien. C'est sa position idéale, la plus pittoresque du nord canadien, qui lui vaut, l'été, ses nombreux visiteurs.

Elle a été fondée en 1883, par les Pères Jésuites venus à la demande de Mgr Labelle. La 1<sup>ère</sup> grand'Messe fut célébrée le jour de la Toussaint, 1884. Les premiers colons venaient de Montréal et de St-Jérôme.

Dans le cours de l'année 1891, la Compagnie de Jésus ayant décidé l'abandon des Missions du Nord, l'archevêque d'Ottawa s'adressa aux RR. PP. Chanoines Réguliers de l'Immaculée Conception qui ont depuis assuré le service religieux. L'église actuelle date de 1892.

La population actuelle est de 1140 âmes. L'augmentation de la population durant les cinq dernières années s'élève à 990.

Le plus grand nombre des terres occupées sont en culture. Au village, le sol est sablonneux et peu propre à la culture. Mais dans les rangs, le sol ne le cède à nul autre en valeur.

Les lots disponibles, dans le canton Lorauger se trouvent sur les 7 premiers rangs.

On compte 7 moulins à scies, un écorceur de bois de pulpe, etc.

Les principales industries sont l'agriculture et le commerce de bois et les chantiers.

La paroisse possède une église, deux couvents, un collège commercial et classique, 5 écoles, des hommes de profession et de métiers.

L'agent des terres pour la partie Nord de la Petite-Nation réside à Nominigüe.

On demande des colons agriculteurs.

#### **NOTRE DAME DE LA PAIX.**—Dans le comté de Labelle.

La paroisse est située dans la Seigneurie de la Petite-Nation, à 19 milles de Papineauville, la gare la plus rapprochée du Pacifique Canadien.

La paroisse a été fondée en 1902. Le curé est M. l'abbé D.-D. Bélanger, prêtre.

La population actuelle est de 967 âmes. L'augmentation depuis 5 ans est de 230 âmes environ.

Il y a 135 terres en culture. Une trentaine de terres ayant un commencement de défrichement sont en disponibilité. On

peut encore se procurer une quarantaine de bons lots non défrichés.

Les chantiers occupent les loisirs des colons pendant l'hiver.

On trouve trois pouvoirs hydrauliques, le premier sur la rivière Rouge, le deuxième sur le ruisseau Suffolk et le troisième sur le ruisseau Sam. Tous les trois sont exploités pour le sciage du bois.

La paroisse possède une église, cinq écoles, une fromagerie, deux magasins, etc.

On demande un médecin, un forgeron, un cordonnier, un boulanger, et des colons agriculteurs.

**NOTRE-DAME DE LA SALETTE.**—Dans le comté de Labelle

La paroisse est située dans la partie Est du canton Portland ; elle forme la municipalité appelée Portland Est, et se trouve à 21 milles de la gare de Buckingham, sur le chemin de fer du Pacifique Canadien. Elle est traversée dans toute sa largeur par la rivière la Lièvre, qui est navigable à plusieurs endroits.

La paroisse a été érigée civilement le 21 juin 1907. Elle est desservie par M. l'abbé Eug. Coursolles, prêtre.

La population actuelle est de 950 âmes.

L'augmentation depuis cinq ans a été nulle.

Il y a 120 terres en culture. Une vingtaine de lots sont disponibles. Le terrain est de première classe.

Un moulin à scies et un moulin à farine fonctionnent bien.

Il se trouve une grande chute sur la rivière La Lièvre, à 6 milles du village. On y construit actuellement une éciuse.

Les cultivateurs vont dans les chantiers durant l'hiver.

La paroisse possède une église, 8 écoles, quelques magasins, deux fromageries très florissantes, etc.

On demande un médecin résidant, et des agriculteurs.

**PLAISANCE.**—(Cœur Très pur de Marie) Dans le comté de Labelle.

La paroisse est comprise en partie dans les cantons Lochaber, et la Seigneurie de la Petite Nation. Le chemin de fer du Pacifique Canadien traverse la paroisse et le village.

Elle a été fondée en 1901. Le nom du curé actuel est M. l'abbé O. Ferron, prêtre.



La population est de 770 âmes. L'augmentation durant les cinq dernières années est d'environ une centaine d'âmes.

Il y a 116 lots défrichés et en culture. On trouve des lots disponibles sur les rangs XI et XII du Lochaber. La terre est peu propre à l'agriculture.

La plombagine et le mica y sont répandus en assez grande abondance.

Un pouvoir hydraulique d'une importance majeure se trouve sur la rivière de la Petite Nation du Nord.

L'industrie laitière, l'agriculture, et le commerce du bois y sont florissants.

La paroisse possède une église, trois écoles, trois fromageries, un moulin à scies, quelques magasins, etc.

On demande un médecin, un cordonnier, un ferblantier, et une manufacture de meubles. Tout le bois pour cette dernière industrie est à proximité.

#### **RAPIDE DE L'ORIGINAL ET MONT-LAURIER.** (Notre Dame de Fourvières). Dans le comté de Labelle.

La paroisse est comprise dans les cantons Robertson, Pope et Campbell. Elle est située sur la rivière du Lièvre. Elle comprend le village du Rapide de l'Original, sur la rive droite, et le village incorporé de Mont-Laurier, sur la rive gauche. Ce dernier est le terminus de la branche Nord du Pacifique Canadien, dite "des Monts Laurentides".

Mont-Laurier vient d'être choisi comme chef-lieu du nouveau district judiciaire de Montcalm. Un palais de justice est en construction. Cette municipalité est à faire construire un aqueduc au prix de \$35,000. Une compagnie exploitera bientôt le pouvoir hydraulique puissant qui se trouve au village. Elle peut fournir la force motrice aux industriels qui voudront y établir des usines des deux côtés de la rivière.

La paroisse a été fondée en 1895. Elle est desservie par M. l'abbé J.-L.-A. Génier, prêtre.

La population actuelle est de 2700 âmes, et son augmentation durant les cinq dernières années s'élève à 1600 âmes.

Il y a 200 terres en culture. Une quarantaine de lots en partie défrichés sont disponibles ainsi que quelques bons lots sur

les rangs 3 et 4 de Campbell, 3, 4, 5 et 6 de Pope et quelques autres dans Robertson.

La paroisse possède une église, 8 écoles, trois fromageries, une manufacture de portes et de châssis, etc. Un couvent sera construit en 1913.

On demande des menuisiers, des charpentiers, un plombier, et des colons courageux.

**RAPIDE DU CHIEN.**—Dans le comté de Labelle. Les lettres doivent être adressés à "Ferme-Neuve".

Ce nouveau de paroisse est situé partie dans le canton Gravel et partie dans le canton Moreau, sur les bords de la rivière la Lièvre, à six ou sept milles de la paroisse de Ferme-Neuve dont il dépend.

Une vingtaine de familles y sont établies. La population est d'environ 75 âmes.

On y trouve une école, un moulin à scie et une fromagerie.

Un bon nombre de familles pourraient s'y établir, car il y a dans les Cantons Gravel et Moreau une centaine de lots disponibles appartenant à la Couronne.

**ST-EMILE DE SUFFOLK.**—Comté de Labelle. Cette paroisse est située dans le canton de Suffolk, à 10 milles, à l'est, de Notre-Dame de la Paix, sur la petite rivière Rouge et à 30 milles de Papineauville, la gare la plus rapprochée du Pacifique Canadien.

La paroisse a été fondée en 1889. Le curé actuel est M. l'abbé J.-A. Milard, prêtre.

La population actuelle est de 790 âmes, dont 150 protestants. L'augmentation depuis 5 ans s'élève à une centaine d'âmes.

Il y a environ 350 lots en culture. On estime qu'une centaine de lots avant un commencement de culture sont disponibles. Environ 150 à 200 colons pourrait s'établir dans les cantons Suffolk et Addington.

La terre est bonne, bien que rocheuse. La paroisse, située dans les Laurentides, jouit d'un climat très salubre.

**ST-GERARD DE MONTARVILLE.**—Dans le comté de Labelle. Le nom du bureau de Poste est "Kiamika".

La paroisse est comprise en partie dans les cantons Kiami-

ka, Dully et Bouthillier. Elle est située à 7 milles de la gare "Picardie" sur le Pacifique Canadien.

La paroisse est à 22 milles de Nominique et à 14 milles de Mont-Laurier et Rapide de l'Original.

Les rivières Kiamika et La Lièvre la traversent. On y trouve quantité de lacs où le poisson abonde.

La paroisse a été fondée en 1898. Le curé actuel est M. l'abbé R. Bazin, prêtre.

La population est d'environ 800 âmes. Depuis 5 ans, l'augmentation a été peu sensible.

Il y a à peu près 200 lots défrichés et en culture.

Les terres sont généralement bonnes, surtout celles situées sur les bords des rivières Kiamika et la Lièvre. Il reste encore un grand nombre de lots disponibles.

Il y a quelques pouvoirs hydrauliques sur la rivière Kiamika.

La paroisse possède une église, cinq écoles, quatre moulins à scies, deux moulins à farine, un forgeron, quelques magasins, une fromagerie, etc.

On demande un médecin résidant et des colons agriculteurs.

#### **STE-MARIE DE LA MINERVE.**—Dans le comté de Labelle.

Le nom du bureau de poste est "Minerve". Le service postale se fait par Labelle trois fois par semaine : lundi, mercredi et Vendredi. Le courrier prend les voyageurs aux prix de 75 cts par personne, et un colis ordinaire pour 25 cts.

La voiture part de La Minerve aux jours ci-dessus indiqués, à 7 hres du matin et repart l'après-midi de Labelle à 2½ hres. pour arriver à La Minerve à 6 hres.

Cette paroisse est située dans le canton La Minerve, à 15 milles du chemin de fer du Pacifique Canadien par le Nominique et à 15 milles par Labelle.

La Mission Ste-Marie, fondée en 1889, a été érigée canoniquement en paroisse en 1911. Elle est desservie par M. l'abbé R.-P. Delabre, prêtre.

La population comprend 92 familles donnant 500 âmes. La paroisse s'est augmentée de 35 familles depuis 5 ans, soit 150 âmes environ.

Il y a environ 9600 acres de terre en culture. Une trentai-

ne de lots sont disponibles. La terre est de bonne qualité et bien boisée, surtout dans la direction de Lac Labelle et du Lac des Sables.

Les lacs Désert et Chapleau sont très poissonneux.

On trouve deux bons pouvoirs hydrauliques sur les rangs 10 et 11.

La principale industrie est le commerce du bois; l'agriculture est très prospère et paie bien. Les pâturages sont abondants et excellents.

La paroisse possède une église, deux écoles, quelques magasins, une beurrerie sur le sixième rang, quatre moulins à scies, etc.

Il manque un médecin, un cordonnier, etc. On demande des agriculteurs.

#### **ST-REMI D'AMHERST.**—Dans le comté de Labelle.

La paroisse est située dans le canton Amherst, et à 9 milles d'Huberdeau; la gare la plus rapprochée du chemin de fer du Grand Nord.

Elle a été fondée en 1886. Le curé actuel est M. l'abbé O. Lavergne, prêtre.

La population est d'environ 800 âmes. En 1906, elle était de 495. L'augmentation durant les cinq dernières années, s'élève donc à 300 âmes.

Il y a environ 120 terres en culture. Une trentaine de lots ayant un commencement de culture sont à vendre.

Les terres du canton Amherst sont fertiles, mais un peu rocheuses. Elles sont bien boisées. On trouve plusieurs cours d'eau et plusieurs lacs. Le poisson et le gibier y abondent. Un bon pouvoir hydraulique se trouve sur la rivière Maskinongé; celle-ci est alimentée par plusieurs grands lacs. Deux moulins à scies sont déjà établis.

Une mine de graphite située à trois milles de l'église et une autre mine de porcelaine à un mille au plus du village sont en exploitation depuis un an. D'autres gisements de porcelaine et de mica viennent d'être découvertes non loin du village.

La paroisse possède une église, quatre écoles, quelques bons magasins, etc.

On demande un médecin résidant, un forgeron et un cor

dommier. Les colons sont particulièrement invités à venir s'établir dans cette belle région. On demande aussi des ouvriers.

**ST-SIXTE.**—Comté de Labelle. Cette paroisse est située dans le canton Lochaber, à 9 milles de Thurso, la gare la plus rapprochée du Pacifique Canadien.

La paroisse a été fondée en 1885. Le curé actuel est M. l'abbé A. Bazinet, prêtre.

La population actuelle est de 700 âmes. Il n'y a pas eu d'augmentation notable depuis cinq ans.

Il y a environ 75 lots en culture. Le reste du terrain est peu propre à la culture. Il reste cependant quelques bons lots.

On y trouve deux moulins à scies, deux fromageries et quelques magasins. Le mica et la plombagine se rencontrent en assez grande abondance.

La paroisse possède une église et 5 écoles. Il n'y a pas de médecin.

**ST-VERONIQUE.**—Dans le comté Labelle. Cette paroisse est située dans le canton Turgeon, sur les bords du Lac Tibériade, à 7 milles environ du chemin de fer du Pacifique Canadien et de la gare Lacoste.

Les commencements de la paroisse datent de 1896, mais le curé n'y est résidant que depuis 1904. Le curé actuel est le R. P. Rion, ch. Rég.

La population actuelle est de 380 âmes. Depuis cinq ans, il n'y a pas eu d'augmentation notable.

Il y a environ 21,39 arpents de terres en culture, dans 150 lots. Une cinquantaine de lots, défrichés en partie, seraient à vendre. On estime que 250 autres lots non défrichés sont disponibles dans les rangs I à VII de Turgeon et sur les rangs A, B, C, du même canton. Ces terres où poussent bien les bois francs sont bonnes à la culture. On y trouve le mérisier, l'érable, l'épinette, le cèdre, la pruche et un peu de pin. Les lacs poissonneux sont nombreux.

Le bois franc et le bois de pulpe sont une source considérable de revenus.

On trouve de bons pouvoirs hydrauliques sur le ruisseau Brochet.

La paroisse possède une église, deux écoles, une manufacture de portes et de châssis, un magasin, trois moulins à scies, etc.

On demande un forgeron, un cordonnier, un magasin général et des colons. Plusieurs familles de cultivateurs pourraient s'y établir avec avantage.

### COMTE DE LAC ST-JEAN

**LAC DES COMMISSAIRES.**—(St-Jean-Baptiste) Dans le comté du Lac St-Jean.

Cette colonie est échelonnée sur les bords du lac des Commissaires. Elle est comprise, partie dans le canton Malherbe et partie dans le canton Crespieul, et se trouve à trois milles du chemin de fer du Québec et Lac St-Jean.

Cette mission qui est desservie par le curé du Lac Bouchette (St-Thomas d'Aquin) a été fondée en 1902. Une dizaine de familles y sont actuellement établies, donnant une population de 50 âmes environ. Il n'y a pas eu d'augmentation depuis 5 ans.

Une vingtaine de lots sont en culture. Un même nombre en parties défrichées sont à vendre. On trouve des lots disponibles en grand nombre dans les rangs I et II du Lac des Commissaires et sur les rangs III et IV du canton Crespieul, etc. Le sol est pauvre en général, les gelées y sont fréquentes.

La mission possède une chapelle, une école, un moulin à seie, un bureau de poste.

**NOTRE-DAME DE LA DOREE.**—Dans le comté du Lac St-Jean. Le nom du bureau de poste est "Rivière aux dorées".

La paroisse est située partie dans le canton Dufferin et partie dans le canton Demeules.

Le village est à 30 milles de Roberval, la gare la plus proche du chemin de fer du Québec et Lac St-Jean. De Notre-Dame de la Dorée à St-Félicien, on compte 13 milles de distance.

Elle a été fondée en 1890. Le curé y réside depuis 1904. Le curé actuel est M. l'abbé J.-O. Coulombe, prêtre.

La population actuelle est de 616 âmes. L'augmentation depuis cinq ans s'élève à 300 âmes.

Deux cents lots environ sont propres à la culture ; sur ce nombre, une centaine sont en exploitation. Il reste de 80 à 100 lots en disponibilité.

On trouve deux bons pouvoirs hydrauliques, l'un sur la rivière aux Saumons et l'autre sur la rivière Chamouchouan.

La culture et l'industrie laitière y sont florissantes.

La paroisse possède une église, quatre écoles, deux fromageries, quatre moulins à scies.

Le tracé du chemin de fer projeté de la Baie James passe à 4 milles de l'église.

On demande un bon cordonnier et des colons courageux.

**ST-ANDRE.**—Dans le comté du Lac St-Jean.

La paroisse située à l'extrémité sud du canton Métabetchouan, comprend une partie de ce canton, une partie de Dequen et une partie de St-Hilaire. Elle est à 12 milles de Métabetchouan, la gare la plus rapprochée du chemin de fer du Québec et Lac St-Jean.

St-André est une ancienne desserte de St-Jérôme. Le curé y réside depuis 1897. La population actuelle est d'environ 510 âmes. Il n'y a pas eu d'augmentation notable depuis 5 ans. Le curé est M. l'abbé Edmond Côté, prêtre.

On trouve un grand nombre de lots disponibles sur les rangs I à VII de St-Hilaire et sur tous les rangs qui entourent le lac à la Carpe.

Les lacs de ce canton abondent en poissons. En général, le terrain est peu propre à la culture. On y trouve cependant un bon nombre de lots très passables. La paroisse possède une église, une école, une fromagerie, un magasin, etc.

On demande des colons agriculteurs.

**ST-COEUR DE MARIE.**—Dans le comté de Lac St-Jean. Le nom du bureau de poste est "Delisle".

La paroisse est comprise dans le canton Delisle. Elle est à 21 milles d'Hébertville, la gare la plus rapprochée du chemin de fer du Québec et Lac St-Jean.

Le village est situé à un mille environ de la Grande Dé-

charge du Lac St-Jean. Le gouvernement a fait bâtir un pont considérable sur cette décharge, mettant en communication les cantons Delisle et Taché avec l'île d'Alma, reliée elle-même au canton Signai par un autre pont en fer de grande valeur, construit également par le gouvernement.

La fondation de cette paroisse date de 1885. Le curé est M. l'abbé W. Tremblay, prêtre.

La population actuelle est d'environ 1500 âmes. L'augmentation durant les cinq dernières années est de 150 âmes à peu près.

Les terres des cinq premiers rangs sont presque toutes en culture. Il y a quelques lots disponibles sur les rangs VI et VII de Delisle et sur les rangs IV, V et VI de Garnier. Ce dernier canton est situé sur la rivière Grande Péribonka.

Le terrain du canton Delisle est de première qualité et exempt de roches; celui de Garnier est sablonneux, mais propre à la culture.

La construction prochaine du chemin de fer Roberval-Sanguenay donnera une grande valeur à cette région.

La paroisse possède une église, un couvent des écoles, une dizaine de magasins, trois moulins à scies, un médecin et des hommes de différents métiers, cinq fromageries et une beurre-rie.

On demande des colons agriculteurs.

**ST-CYRILLE DE NORMANDIN.**—Dans le comté du Lac St-Jean. La paroisse est située dans le canton Normandin, et à 33 milles de Roberval, la gare la plus proche du chemin de fer du Lac St-Jean. Le nom du Bureau de poste est "Normandin".

La paroisse a été fondée en 1880. Le curé est M. l'abbé Did. Tremblay, prêtre.

La population actuelle est de 1620 âmes. L'augmentation depuis 5 ans a été d'une quinzaine de familles, soit une centaine d'âmes.

Il y a 250 lots en culture. Il en reste autant en disponibilité: sur ce nombre 50 environ ont un commencement de culture. C'est un bon centre pour des exploitations agricoles. Le terrain se prête à toutes les cultures. Les espèces de bois



qui dominent sont l'épinette, le sapin, le bouleau, le cyprès, le tremble, etc. Il y a de bons chemins dans tout le canton.

On trouve un bon pouvoir hydraulique à la Châte à l'Ours sur la rivière Ashuapmouchouan, à 5 milles de l'église.

La paroisse possède une église, huit écoles, deux médecins, un notaire, plusieurs bons marchands, six fromageries, une beurrerie, 4 moulins à scies et 3 autres à farine.

On demande un voiturier et un cordonnier.

**ST-EDOUARD DE PERIBONKA.**—Dans le comté du Lac St-Jean. Le nom du bureau de poste est "Péribonka".

Cette paroisse est comprise dans le canton Dalmas. Le village est situé à l'extrémité sud-ouest de ce canton, sur les bords de la Grande Rivière Péribonka, à 25 milles de Roberval.

Elle a été fondée en 1903. C'est une ancienne desserte de St-Michel de Mistassini. Le curé est M. l'abbé Abr. Ville-neuve, prêtre.

La population actuelle est de 840 âmes répartie comme suit : Péribonka 363 âmes, St-Amédée, à 4 milles du village, sur la grande rivière de Péribonka, 350 âmes, parties de St-Henri de Taillon, 72 âmes, communauté des Frères de St-François-Régis 46. L'augmentation de la population depuis 5 ans est d'environ une centaine d'âmes.

Un bon nombre de terres sont en culture.

Les lots disponibles sont nombreux. Les six premiers rangs du canton Dalmas sont réservés à la colonisation. Le sol est propre à l'agriculture, d'égouttage facile et aisé à défricher.

La paroisse possède une église, sept écoles, un couvent, une communauté de Frères agriculteurs, un moulin à pulpe établi à St-Amédée, où une colonie s'est formée, six moulins à scies, quelques magasins, etc.

La propriété foncière de St-Edouard est déjà évaluée à \$260,000. La prochaine construction du chemin de fer Roberval-Saguenay aidera grandement au développement de cette paroisse.

**ST-FELICIEN.**—Dans le comté du Lac St-Jean.

La paroisse est comprise dans les cantons Demeules, Parent et Ashuapmouchouan. Elle est située sur la rive sud de la rivière Ashuapmouchouan, à 18 milles de Roberval.

Cette florissante paroisse a été fondée en 1883. Elle est desservie aujourd'hui par Mgr. F.-X. Belley, curé.

En 1868, deux familles venaient se fixer à St-Félicien. En 1870, l'année du grand feu du Lac St-Jean, il y avait ici une quinzaine de familles. En 1872, le Révérend M. Elz. Auclair, alors curé à St-Prime, venait dire la 1<sup>ère</sup> messe. La paroisse de St-Félicien a été desservie par le curé de St-Prime jusqu'à l'année 1883.

Le Révérend M. Joseph Girard a été le 1<sup>er</sup> curé résidant en octobre 1883.

La population actuelle est de 2175 âmes environ. L'augmentation depuis cinq ans se chiffre à 220 âmes à peu près.

Les cadres de cette paroisse sont à peu près remplis. Cependant on peut y acheter une quarantaine de lots en partie défrichés.

C'est une paroisse très prospère. On y exploite l'industrie laitière et l'agriculture avec succès.

La paroisse possède une église, plusieurs écoles, un couvent, deux médecins, une douzaine de magasins, trois fromageries, des hommes de différents métiers, etc.

En 1908-1909, le département de la Colonisation a fait rebâtir le pont de St-Félicien, incendié l'année précédente. Ce pont, qui est couvert et lambrissé, mesure 1124 pieds de longueur. Il a coûté près de vingt cinq mille piastres. Il est un ornement pour la paroisse : les colons de la région sont fiers de leur pont.

Le chemin de fer du Québec et Lac St-Jean sera prolongé jusqu'à St-Félicien d'ici à l'année prochaine.

#### **ST-FRANCOIS DE SALES.**—Comté du Lac St-Jean.

Cette paroisse est comprise partie dans le canton Dequen et partie dans les cantons Dablon, Métabetchouan et Charlevoix. Le nom du Bureau de Poste est "Dequen".

L'Église est à un mille environ de la gare la plus proche du chemin de fer Québec et Lac St-Jean.

La paroisse a été fondée en 1892. Le curé actuel est M. l'abbé Jos. Girard, prêtre, qui a prit la direction de cette paroisse depuis 1902.

La population est de 750 âmes. L'augmentation depuis 5 ans est d'environ, vingt familles, soit une soixantaine d'âmes.

le est

En  
i me  
clair,  
croisse  
squ'à

idant

L'aug-  
ès.

Ce-  
ie dé-

nstrie

n cou-  
roana-

mit re-  
. Ce  
gueur.  
ement  
pont.  
blongé

equen  
voix.

he du


est M.  
barois-

puis 5  
âmes.



Pont couvert et lambrisse à St-Félicien, comté du Lac-St-Jean.

Il a été construit en 1908 et 1909. Sa longueur est de 1124 pieds. Il a coûté \$24,559,000.



Actuellement 75 lots sont en culture. Une cinquantaine de lots, de culture facile et à proximité de l'église et des écoles, sont à vendre.

On y trouve trois moulins à scies, une fromagerie, quelques marchands, etc.

La paroisse possède une église et quatre écoles.

Un médecin résidant y ferait bien son affaire, car il ne s'en trouve pas dans la paroisse voisine.

On demande des agriculteurs.

**ST-EDWIDGE.**—Dans le comté du Lac St-Jean. Le nom du bureau de poste est "Roberval Ouest".

La paroisse est comprise en partie dans les cantons Roberval, Oniatouchouan et Ross. Elle est située à 8 milles de Roberval.

Elle a été fondée en 1907. Elle était desservie auparavant par les curés de Roberval. Le curé actuel est M. l'abbé Jos. Gauthier, prêtre.

La population est de 490 âmes. Elle s'est augmentée de près de 190 âmes durant les cinq dernières années.

Il y a 85 lots en partie défrichés et en culture. Il reste un grand nombre de lots disponibles.

Le terrain est généralement plat et très propice à la culture.

A deux milles et demi de l'église, se trouve un pouvoir hydraulique sur la rivière Oniatouchouaniche. Trois compagnies possèdent de riches limites à bois qui seront exploitées bientôt.

La paroisse possède une église, une école (il en faudrait trois), etc.

On demande des colons agriculteurs, un forgeron, un magasin général, un charron, etc. Quelques familles de journaliers, y vivraient à l'aise, etc.



**ST-HENRI DE TAILLON.**—Dans le comté de Lac St-Jean. Le nom du Bureau de Poste est "Taillon". Cette belle paroisse est située dans le canton Taillon, à 26 milles d'Hébertville, la gare la plus rapprochée du chemin de fer de Québec et Lac St-Jean.

Elle a été fondée en 1902. Le curé actuel est M. l'abbé Elie Tremblay, prêtre.



MICROCOPY RESOLUTION TEST CHART

ANSI and ISO TEST CHART No. 2



APPLIED IMAGE Inc

200 North Main Street  
Rochester, New York 14609-1000, U.S.A.  
Tel: 416/332-3400, Telex: 286-1044, Fax: 416/332-3401

La paroisse de St-Henri a été desservie par les curés d'Alma jusqu'en 1890 et par les curés de Sacré-Cœur de Marie de 1890 à 1902, date de la nomination du premier curé.

La population actuelle est de 575 âmes. L'augmentation depuis cinq ans est d'environ 175 âmes.

Une centaine de terres sont en culture. Il y a la place pour un grand nombre de nouvelles familles. Les classifications officielles ont déjà établi que les 5<sup>e</sup> et 6<sup>e</sup> concessions étaient propres à la culture.

La construction prochaine du chemin de fer Roberval-Saguenay aidera beaucoup au développement de cette florissante paroisse.

On trouve de bons pouvoirs hydrauliques dans le canton Taillon.

La paroisse possède une église, des écoles, deux moulins à scies, une fromagerie, quelques marchands, etc.

On demande des colons agriculteurs.

**ST-LOUIS DE CHAMBORD.**—Dans le comté du Lac St-Jean. Bureau de Poste "Chambord".

Cette paroisse est comprise dans le canton Métabetchouan. Elle est située sur les bords du Lac St-Jean. Le chemin de fer de ce nom la traverse dans toute sa largeur, en longeant cette belle nappe d'eau. La gare de la jonction Chambord est à 23 de mille du village.

Elle a été érigée canoniquement en paroisse en 1872, avec curé résidant. Cette paroisse a été primitivement desservie par les curés de Roberval. Le curé est M. l'abbé Louis Gagnon, prêtre.

La population actuelle est de 1650 âmes. L'augmentation depuis cinq ans est d'environ 550 âmes.

Les cadres de cette paroisse florissante sont passablement remplis. Cependant on peut trouver des lots propres à la culture sur les rangs VII, et plusieurs lots bâtis à vendre.

On trouve de bons pouvoirs hydrauliques sur la rivière Métabetchouan ; celle-ci traverse la paroisse de St-Louis de Chambord dans toute sa longueur. Un autre pouvoir situé sur la rivière Ouatichouan est exploité par un moulin à pulpe.



La paroisse possède une église, des écoles, une quinzaine de bons magasins, un moulin à scie, etc.

**STE-LUCIE D'ALBANEL.**—Dans le comté du Lac St-Jean. Le nom du bureau de poste est "Albanel".

La paroisse est située dans le canton Albanel, à 35 milles de Roberval. La gare la plus rapprochée du chemin de fer du Québec et Lac St-Jean. Le prolongement de ce chemin de Roberval à St-Félicien donnera un nouvel élan à la colonisation.

À l'extrémité ouest d'Albanel et de Normandin est situé le Canton Girard. Du côté de Ste-Lucie, une douzaine de familles sont déjà établies. On y trouve une fromagerie, un moulin à scies et un bureau de poste. Une route centrale qui traverse le canton Girard permet de circuler entre les deux paroisses. Tout ce canton est formé d'excellentes terres propre à la culture. Une paroisse y sera bientôt organisée, dès que le chemin de fer sera prolongé jusqu'à St-Félicien.

De Ste-Lucie à St-Méthode, il y a 15 milles. De ce dernier endroit, on peut se rendre à Roberval en bateau pendant la saison de navigation.

Cette paroisse a été fondée en 1891.

La population est de 827 âmes. L'augmentation des cinq dernières années est d'environ 465 âmes. Le curé actuel est M. l'abbé Elz. Bergeron, prêtre.

Il y a 130 lots en culture. Une cinquantaine de bons lots situés le long de la rivière Mistassini sont disponibles. Le terrain est généralement argileux.

On trouve de bons pouvoirs hydrauliques, notamment à la chute du Français, sur la rivière Mistassini.

La paroisse possède une église, trois écoles, deux moulins à scies, 2 fromageries, beurreries, etc.

On demande un plombier, un cordonnier, et des colons courageux.

**ST-LOUIS NAZAIRE.**—Dans le comté du Lac St-Jean.

Cette paroisse qui est une ancienne desserte du Sacré-Cœur de Marie, est comprise dans le canton Taclé.

Elle a été fondée en 1908. Le curé actuel est M. l'abbé L.-J.-A. Simard, prêtre.

La population s'est surtout développée depuis 1906. On

compte aujourd'hui 500 âmes. On estime à 200 l'augmentation depuis 5 ans.

Une centaine de terres sont en culture. Il se trouve des lots disponibles sur les rangs I à VI. Les terres du canton Taché situées au nord du Saguenay, sont excellentes. Les bois de toutes espèces y croissent en abondance.

La paroisse possède une église, des écoles, des magasins, trois moulins à seie, trois fromageries, etc.

On demande des colons. Une cinquantaine de familles pourrait s'y établir.

La prochaine construction du chemin de fer de Roberval-Saguenay donnera un élan considérable à la colonisation dans cette belle région.

**ST-METHODE.**—Dans le comté du Lac St-Jean. Bureau de Poste "Tikuape".

La paroisse est située dans le canton Parent, à 25 milles de Roberval, par voie d'eau.

Tout le territoire de cette paroisse est une vaste plaine formée de fertiles terrains d'alluvion. Quelques parties ont besoin d'égoûts, mais un colon qui possède quelques ressources ne peut trouver de meilleur endroit pour y placer ses enfants. Avant longtemps, ces terrains seront les plus propices à la culture de toute la région du Lac St-Jean.

La paroisse a été fondée en 1879, mais le prêtre n'y réside que depuis 1884. Le curé actuel est M. l'abbé Arthur Bourgoing, prêtre.

La population, en 1906, était de 450 âmes ; en 1912, elle était de 700 (voir Le Canada Écclésiastique 1906) ce qui porte à 230 l'augmentation depuis 5 ans.

Il y a 205 lots en culture. On estime qu'une centaine de lots sont disponibles sur les rangs II à XVI. Les terres ne laissent rien à désirer.

La paroisse possède une église, sept écoles, une fromagerie, un moulin à scies, quelques magasins, etc.

On demande des colons agriculteurs, un cordonnier, et un ferblantier. Il n'y a pas de médecin résidant.

**ST-THOMAS D'AQUIN.**—Dans le comté du Lac St-Jean. Le nom du bureau de poste est "Lac Bouchette".

Cette paroisse est située en grande partie dans le canton Dablon et partie dans le canton Dequen, à un mille du chemin de fer du Québec et Lac St-Jean. Elle est coupée en deux parties par le Lac Bouchette.

Elle a été fondée en 1890. C'est une ancienne desserte de la paroisse de Chambord. Le curé actuel est M. l'Abbé Thomas Tremblay, prêtre.

La population est de 700 âmes. L'augmentation depuis cinq ans est d'environ une centaine d'âmes.

Un bon nombre d'excellentes terres sont en culture. On trouve des lots disponibles sur les rangs I à X de Dablon et sur les rangs I à IV de Dequen. Les terres sont excellentes à plusieurs endroits.

La paroisse possède une église, quatre écoles, une fromagerie, des magasins, trois moulins à scies, etc.

On demande des colons, un médecin et un notaire.

**ST-MICHEL DE MISTASSINI.**—Dans le comté du Lac St-Jean. Elle est située au confluent des rivières Mistassini et Mistassibi, dans le canton Pelletier, à 40 milles de Roberval. En été, on communique avec cette paroisse par bateau. Le nom du Bureau de Poste est "Mistassini".

La paroisse a été fondée en 1892 par les Révérends Pères Trappistes d'Oka. Elle est desservie actuellement par M. l'abbé Adjuor Tremblay, prêtre.

La population est de 800 âmes. L'augmentation, par naissance seulement, depuis 5 ans a été de 125 âmes. Aussitôt que le chemin de fer Roberval-Saguenay sera construit, on verra bien vite la population se doubler et d'autres centres de colonisation s'ouvrir.

Il y a 242 terres en culture. Une soixantaine de lots, environ, sont encore disponibles. Le climat est favorable à la culture. Les terres sont généralement bonnes.

On compte deux bons pouvoirs hydrauliques sur les rivières Mistassini et Mistassibi.

La paroisse possède 4 moulins à scies, deux fabriques, pour le beurre et le fromage.

Il s'y trouve une église, un monastère de Trappistes, 6 écoles, etc.

On demande un médecin résidant.

Depuis 1893, le gouvernement de Québec y a fait bâtir cinq ponts considérables : un sur la rivière Mistassibi, un sur la rivière Mistassini, deux sur la rivière aux rats, et un sur la rivière à la Carpe.

## COMTE DE L'ISLET

### **ST-ADALBERT.**—Dans le comté de l'Islet.

Cette nouvelle paroisse est située dans le canton Leverrier et Gasgrain. Elle est une division de la paroisse de St-Pamphile, voisine de la frontière.

La paroisse a été érigée canoniquement en 1911. Les premiers colons s'y établirent vers 1893. Le curé actuel est M. l'Abbé W. Caron, prêtre ; il en est le premier curé.

La population est de 560 âmes. L'augmentation depuis cinq ans est d'environ 200 âmes.

On compte soixante et quinze terres en culture. Au-delà de 150 lots ou terres sont disponibles. Le sol est excellent pour l'agriculture.

Deux moulins à scies sont en opération.

Une église est en construction. La paroisse possède deux écoles, un forgeron, un marchand, etc.

On demande des colons courageux. C'est un centre agricole d'avenir. Plusieurs familles pourraient s'y établir et y vivre heureuses et indépendantes.

Bientôt le chemin de fer du Québec Central donnera une certaine importance à cette paroisse. Le Gouvernement ne manque jamais de donner des lots à ceux qui veulent réellement les cultiver.

### **ST-PAMPHILE.**—Dans le comté de l'Islet.

La paroisse est située dans le canton Gasgrain, à 31 $\frac{1}{2}$  milles de St-Jean Port-Joli, la gare la plus rapprochée de l'Intercolonial et à 12 $\frac{1}{2}$  milles du Transcontinental canadien. Elle est à 1 mille de la frontière des États-Unis.

La paroisse a été fondée en 1880, date de l'arrivée du premier curé. Mais une ère de développement a été remarquée en ces dernières années.

La population est de 1860 âmes. L'augmentation depuis cinq ans s'élève à 350 âmes. Le curé actuel est M. l'abbé A. Talbot, prêtre.

Il y a 400 terres de 100 acres en culture. Il reste environ 200 lots disponibles sur les huit premiers rangs de Casgrain. Les rivières de ce canton fournissent plusieurs bons pouvoirs hydrauliques.

Cinq moulins à scies sont en opération. Les principales industries sont l'agriculture et les chantiers de bois.

La paroisse possède une église, un couvent, huit écoles, une fromagerie, une beurrerie, des magasins, un médecin, un notaire, etc.

On demande des colons agriculteurs. Un bon nombre de familles pourraient s'y établir avec succès.

### COMTE DE MATANE.

**CAUSAPSCAL.**—(St-Jacques le Majeur). Dans le comté de Matane. Le nom du bureau de Poste est "Causapschal.

La paroisse est située en partie dans les cantons Causapschal, Lepage et Métalik. Elle est partagée en deux par la rivière Matapédia et le chemin de fer de l'Intercolonial qui longe cette rivière dans toute sa longueur.

Elle a été fondée au mois d'avril 1897. Les premiers colons s'y établirent vers 1872. Le curé actuel est M. l'abbé J.-Z. Belles-Iles.

La population actuelle est de 1460 âmes. L'augmentation durant les cinq dernières années est d'environ 300 âmes.

Il y a 150 terres en culture : sur ce nombre, quelques-unes n'ont qu'un commencement de défrichement. On estime à une soixantaine le nombre de lots disponibles.

Le terrain des cantons Causapschal et Lepage est exempt de roches ; en général, il est propre à l'agriculture. Les lacs sont poissonneux et la rivière Causapschal abonde en saumon et en truite.

On trouve un pouvoir hydraulique sur la rivière Causapschal et un autre assez considérable sur la rivière Matapédia.

La paroisse possède une église, sept écoles, 2 moulins à scies, 2 fromageries, quelques magasins, etc.

**MATALIK.**—(Partie non organisée de Matalik.) Dans le comté de Matane. Cette nouvelle colonie fait encore partie de la paroisse de Causapscaal.

Le site du futur village sera probablement sur le 5e rang.

Ce noyau d'une future mission est situé dans le canton Matalik, à 6½ milles de Causapscaal, la gare la plus rapprochée du chemin de fer de l'Interecolonial.

L'arrivée des premiers colons date de 1900. Cette mission est desservie par le curé de Causapscaal, M. l'abbé J.-Z. Belles-Iles.

La population est d'environ 75 âmes. L'augmentation s'est surtout produite durant les cinq dernières années.

Il y a environ 1000 acres de terre en culture. Il reste un grand nombre de lots disponibles. Le sol est excellent pour les fins agricoles.

Un moulin à scie y est déjà établi. L'industrie laitière comme l'agriculture y sont exploitées avec succès.

C'est un centre très propice à la colonisation.

On demande des colons.

**NOTRE-DAME DES CHAMPS.**—(du Lac à Pître). Comté de Matane.

Ce noyau d'une future mission est situé dans le canton Lepage, du côté Nord-Est du Lac au Saumon. Il est à 3 milles du Lac au Saumon, la gare la plus rapprochée de l'Interecolonial.

Les trois familles qui y sont établies, ont leur maison tout près du Lac à Pître. La population est d'environ une vingtaines d'âmes.

Le prêtre desservant est M. l'abbé A. Bouillon Curé de St-Edmond du Lac au Saumon.

Six lots de terre ont déjà un bon défriché.

C'est une région propre à la colonisation.

Une bonne route conduit au Lac à Pître. On y trouve un moulin à scies.

Ce qui manque ici, ce sont des colons courageux. Il y a de la place pour un bon nombre de familles. Le climat est salubre, la terre pousse bien tous les grains; les lacs et les rivières sont nombreux et poissonneux.

nté de  
barois-

rang.  
canton  
rochée

mission  
Belles-

ntation

este un  
our les

laitière

nté de


canton  
st à 3  
l'Inter-

on tout  
ingtai-


uré de

uve un

Il y a  
nat est  
et les



Les élèves de l'école du village d'Amqui (St Benoit-Labre), Comté de Matane.  
(Groupe des filles.)





**ST-AGRICOLE.**—Dans le comté de Matane. Les lettres doivent être adressées à "Val Brillant".

Cette mission est une desserte de St-Pierre du Lac Matapédia. Elle est comprise dans les cantons Awanjish et Nemtayé.

Elle a été fondée en 1900.

La population actuelle est d'environ 150 âmes.

On trouve quelques lots en culture. Un grand nombre de lots sont disponibles dans les deux cantons. En général, le sol est propre à la culture.

Une école-chapelle est ouverte depuis quelques temps. On demande des agriculteurs. La Mission possède un moulin à scies.

**ST-ANTOINE DE PADOUE.**(du Chemin Kempt)—Dans le comté de Matane. Le nom du Bureau de Poste est "Station Kempt".

Cette paroisse est comprise dans le canton Cabot et la Seigneurie de Métis ; elle a une étendue de 56 milles en superficie. La paroisse est traversée dans toute sa longueur par le chemin de fer "l'Intercolonial".

Elle a été fondée en 1910 ; mais dès 1905, il y avait quelques colons. Le curé actuel est M. l'abbé J.-A. Beaulieu, prêtre.

La population est de 578 âmes ; elle s'est surtout augmentée durant les cinq dernières années, soit de 200 âmes environ.

150 lots sont compris dans la paroisse et tous sont propres à la culture, moins 5 ou 6. Une dizaine de lots encore en limites sont à vendre. Quatre ou cinq autres dont la location a été révoquée sont en disponibilité.

La terre est excellente et donne de bons résultats au point de vue agricole.

La paroisse possède une église, quatre écoles, quatre moulins à scies, deux magasins, un cordonnier et un forgeron.

Plusieurs familles de cultivateurs pourraient s'y établir.

**ST-BENOIT LABRE.**(Amqui.) Comté de Matane. La paroisse a été fondée en 1889. Les premiers colons s'y établirent en 1870. Le curé actuel est M. l'abbé N. Caron, prêtre.

Cette paroisse est formée d'une partie de la Seigneurie du

lac Métapédia et d'une partie des cantons Amqui, Lepage et Nemtayé.

La population est de 2500 âmes. L'augmentation depuis 5 ans est d'environ 800 âmes.

Il y a plus de 200 terres en culture. On en compte une centaine d'autres ayant un commencement de culture. Une trentaine de terres défrichées sont à vendre. On trouve quelques lots en disponibilité dans les cantons Lepage et Nemtayé.

La paroisse possède trois scieries à vapeur, trois manufactures de portes et de châssis et une menuiserie.

On demande des colons agriculteurs.

Il s'y trouve une église, douze écoles, deux médecins, plusieurs marchands, etc.

#### **ST-DAMASE.**—Comté de Matane

Cette paroisse est située dans le canton McNider, à 7 milles de St Moise, station la plus voisine du chemin de fer l'Intercolonial.

St-Damase a été érigé en paroisse en 1884. Le curé actuel est M. l'abbé J.-R. Léoard, prêtre.

La population est de 1024 âmes. L'augmentation depuis cinq ans est d'environ 150 âmes.

Il y a 135 terres en culture : on en compte une centaine d'autres en voie de défrichement.

Il se trouve une cinquantaine de lots de 100 acres en disponibilité. Le sol est excellent, bien boisé et bien arrosé.

La paroisse possède une église et 8 écoles, 7 moulins à scies, dont 4 sont en pleine activité, toute l'année. On y trouve 2 fromageries et plusieurs magasins, etc. Le commerce du bois de construction y est florissant.


On demande un médecin et des colons courageux et persévérants.

#### **ST-EDMOND.**—(du Lac au Saumon) Comté de Matane.


La paroisse est comprise partie dans le canton Amqui et partie dans le canton Lepage. Elle est située sur les bords du Lac au Saumon. Le chemin de fer de l'Intercolonial cotoie ce beau lac qui a 3 milles de longueur.

La paroisse a été fondée en 1907. Le curé actuel est M. l'abbé A. Bouillon, prêtre.

age et  
depuis  
ote une  
l'une  
quel-  
ntayé.  
nufac-  
s, plu  
milles  
nterco-  
e curé  
depuis  
entaine  
a dispo-  
ulins à  
y trou-  
erce du  
et per-  
nqui et  
ords du  
cotoie  
est M.



Les élèves de l'école du village d'Amqui (St Benoît Labre), Comté de Matane.  
(Groupe des Garçons)



La population est de 1700 âmes. L'augmentation depuis 5 ans est d'environ 500 âmes.

Il y a à peu près 80 lots en culture.

On estime qu'une trentaine de lots, défrichés ou en partie défrichés sont actuellement à vendre. Toutes ces terres sont bonnes et poussent toutes sortes de grains. En outre, un bon nombre de colons trouveraient d'excellents lots à défricher sur les rangs V et VI.

La paroisse possède une église, quatre écoles, cinq scieries quelques magasins, un médecin, etc. Un couvent sera construit prochainement.

Il manque un notaire, un ferblantier, un plombier, un cordonnier, un forgeron, etc. Une manufacture de portes, de châssis et de meubles aurait un succès assuré. Tout le bois à cet usage est à proximité.

Une banque pourrait s'y établir. On demande des colons courageux et vraiment agriculteurs.

**STE-FELICITE.**—Dans le comté de Matane.

La paroisse est située dans le canton St-Denis, sur la rive sud du St-Laurent, à 9 milles de Matane, terminus du chemin de fer de ce nom.

La paroisse a été fondée en 1897. Elle est desservie par M. l'abbé G. Gagnon, prêtre, curé.

La population actuelle est de 1854 âmes, donnant une augmentation de 350 durant les cinq dernières années.

Il y a 500 terres en culture. Environ 120 lots sont disponibles.

En général le terrain est uni ; le sol est bon et la végétation est vigoureuse. Le bois de commerce est à peu près épuisé.

On compte 7 moulins à scies, 1 moulin à farine, une bonne beurrerie.

Il se trouve des pouvoirs hydrauliques sur les rivières La Loure, Petite Rivière, Grosses-Roches, Charest, etc.

La paroisse possède une église et une chapelle, neuf écoles, etc.

On demande un médecin et des colons agriculteurs.

**STE-FLORENCE DE BEAURIVAGE.**—Comté de Matane. La paroisse est située dans le canton Matalik, sur la ligne du che-

min de fer de l'Intercolonial. Elle est coupée à peu près en deux parties égales par la rivière Matapédia, sur laquelle le gouvernement a fait bâtir un de ses plus beaux ponts ouverts, presque en face de l'église.

La paroisse a été fondée en 1909. Elle est desservie par M. l'abbé J. Ph. Cyr, prêtre, Curé.

La population actuelle est d'environ 400 âmes. L'augmentation depuis sa fondation est de 300 âmes.

Il y a une cinquantaine de terres en culture. Une trentaine d'autres, en partie défrichés sont disponibles, de même qu'une centaine de bons lots, boisés en bois de pulpe et d'accès et de culture facile.

Il y a peu d'endroit où le défrichement soit plus facile. Après les grands feux de forêts qui ont consumé tout le grand bois, il est repoussé de menues arbres qu'on enlève facilement.

On y trouve deux moulins à scies, une manufacture de portes et de châssis, une fromagerie, et deux bons pouvoirs hydrauliques (dont l'un est inexploité). Ces forces hydrauliques sont situées à 2½ milles du village et sur le chemin Matapédia. Une de ces chûtes pourrait actionner un bon moulin à farine.

L'industrie laitière, est prospère, de même que l'agriculture. De plus, les colons exploitent avantagement le bois de pulpe et de construction qui se trouvent sur leur lot.

Il y a une église, deux écoles, quelques magasins et des hommes de métiers.

On demande des colons.

#### **ST-LEANDRE.**—Dans le comté de Matane.

La paroisse est située dans le canton Matane, à 13 milles de Sayabec, sur le chemin de fer de l'Intercolonial, et à 9 milles de Rivière Blanche, la gare la plus proche du chemin de fer de Matane.

Elle a été fondée en 1900. Le prêtre y réside depuis 1906. Le curé actuel est M. l'abbé J.-P. Pelletier, prêtre.

La population est d'environ 600 âmes. Elle s'est augmentée de 150 âmes depuis 5 ans.

Un bon nombre de lots sont complètement en culture. Les terres du canton Matane sont bonnes et bien boisées. On trou-

ve plusieurs lots disponibles sur les rangs VI, VII, VIII et IX de Matane.

Le blé, l'avoine et le foin peuvent y être cultivés avec succès.

De bons pouvoirs hydrauliques se trouvent dans le canton Matane.

La paroisse possède une église, des écoles, quelques magasins, une fromagerie, deux moulins à scies et à farine, etc.

On demande des colons agriculteurs.

Sous peu, une gare de chemin de fer sera établie au chemin St-Léandre, à quatre milles, tout au plus, de l'église qui est située sur le 7ième rang.

**ST-LEON LE GRAND.**—Dans le comté de Matane.

Cette paroisse, située dans les cantons Amqui et Pinault est à 7 milles du village d'Amqui qui se trouve la gare la plus rapprochée du chemin de fer de l'Intercolonial.

Elle a été fondée en 1907. Le curé actuel est M. l'abbé Z.-O. Gendron, prêtre.

La population est de 975 âmes. L'augmentation depuis 5 ans est d'environ 350 âmes.

Il y a de 220 à 225 lots de terre en culture. Une trentaine de lots défrichés sont à vendre aux prix variables de \$500.00 à \$4000.00. Une cinquantaine de lots, en partie défrichés, et une vingtaine de lots de la Couronne sont disponibles.

La rivière Amqui traverse toute la paroisse. En trois endroits, celle-ci peut être éclusée et donner des pouvoirs dont la chute d'eau serait de 20 à 30 pieds de hauteur.

La paroisse possède une église, 4 écoles fréquentées par 180 enfants, 4 moulins à scies, dont trois pourvus de moulanges en acier, une fromagerie et quelques magasins.

Les frères de la Croix de Jésus y possèdent un établissement agricole très prospère.

Il n'y a pas de médecin résidant.

Il manque deux cordonniers, un sellier, un bon magasin général, etc.

On demande des agriculteurs.

**ST-LUC.**—Dans le comté de Matane.

La paroisse qui couvre une étendue de 23965 acres de terrain comprend une partie du canton Tessier et une partie de la Seigneurie Matane. Elle est à 47 milles de Matane, terminus actuel du "Canada & Gulf Terminal". Avant longtemps un chemin de colonisation la reliera au village d'Amqui, situé sur l'Intercolonial, et la rapprochera d'une vingtaine de milles du chemin de fer.

Elle a été érigée en paroisse canonique en 1903. Elle est desservie par M. l'abbé J.-E. St-Pierre, prêtre.

La population actuelle est de 740 âmes. L'augmentation depuis cinq ans est d'une centaine d'âmes.

Près de la moitié des terres sont en culture. Il y a plusieurs lots en disponibilité ; toutefois une certaine partie de leur étendue est impropre à la culture. Ces terres sont bien boisées.

Dans plusieurs endroits de la paroisse, on trouve des indices de mine de fer, de cuivre, de galène, d'argent et d'or. Au mois de décembre dernier, le département des Mines a accordé deux permis d'exploitation.

La paroisse possède une église, quatre écoles, deux moulins à scies, 2 forgerons, trois magasins, etc. Un presbytère et une nouvelle église seront bientôt construits.

Il n'y a pas d'hommes de profession. On demande un bon cordonnier, etc.

**ST-MOÏSE.**—Dans le comté de Matane. La paroisse est comprise, partie dans les cantons Cabot, Awantjish et McNider. Elle est située sur le chemin de fer de l'Intercolonial.

La paroisse St-Moïse a été fondée en 1873. Le curé actuel est M. l'abbé D.-S. Giguère, prêtre.

La population est de 1426 âmes. L'augmentation durant les cinq dernières années peut se chiffrer à 200 âmes.

Il y a 230 terres en culture.

Deux cents lots d'excellente terre appartenant à la Couronne et quelques autres à des particuliers, sont à vendre.

Trois moulins à scies sont en opération.

L'industrie principale est le commerce du bois de pulpe et de construction, de traverses de chemins de fer, etc.



L'agriculture gagne du terrain ; ses progrès sont lents mais sûrs.

La paroisse possède une église, 8 écoles, une fromagerie, des magasins, etc.

On demande un médecin résidant et des colons courageux et des agriculteurs avant tout.

Les véritables colons peuvent se faire un chez soi, y vivre heureux et y établir leurs enfants en peu d'années. Le commerce du bois qui semble attirer un si grand nombre de cultivateurs est loin d'être aussi avantageux que l'agriculture. Les cultivateurs de St-Moïse et des paroisses avoisinantes ont un marché très actif pour la vente des produits agricoles à Rimouski, Rivière du Loup, etc. Le Chemin de fer de l'Intercolonial offre des communications faciles avec tous les grands centres commerciaux.

**ST-PIERRE DU LAC MATAPEDIA.**—Dans le comté de Matane. Le nom du Bureau de Poste est "Val-Brillant".

La paroisse est comprise dans les cantons Nematayé et Awantjish, et dans la Seigneurie du Lac Matapédia, sur les bords du lac de ce nom.

Elle a été fondée en 1889. Le curé actuel est Mgr. F.-X. Bossé, prêtre, qui dessert en même temps la mission de St-Agricole.

La population actuelle est de 1900 âmes environ, donnant une augmentation de près de 400 âmes.

Les cadres de cette paroisse sont à peu près remplis. Toutefois, il reste encore quelques lots disponibles dans la seigneurie et dans le canton Nematayé.

Une nouvelle mission a été fondée dans ce dernier canton, à six milles environ de St-Pierre du Lac. Cette mission qui porte le nom de St-Agricole est un bon centre de colonisation.

La paroisse de St-Pierre du Lac de Matapédia possède une église, un convent, six écoles, une quinzaine de magasins, quatre moulins à scies, une beurrerie et une fromagerie, etc. etc.

On demande des agriculteurs.

**ST-ZENON DU LAC AMQUI.**—Comté de Matane.

Cette mission, desservie par M. le Curé de St-Léon le Grand, est comprise dans les cantons Pinault et Jetté.

Les premiers colons s'y établirent en 1904. Elle a été érigée en mission en 1911. Les lettres doivent être adressées à "Lac Amqui" comté de Matane.

Une fois par mois, M. le Curé de St-Léon le Grand vient dire la messe à St-Zénon ; mais les colons vont souvent à l'église de St-Léon, en étant éloignés que de 4, 5, 8 et 9 milles.

La population actuelle est de 150 âmes. L'augmentation depuis 5 ans est d'environ 115 âmes.

Il y a 70 terres en culture, dont une dizaine sont à vendre. Il se trouve aussi une vingtaine de lots en disponibilité ayant un commencement de défrichement.

La mission comprend 300 lots dont 80 environ sont bien boisés et sont à la disposition des colons de bonne foi.

La culture et les chantiers en hiver occupent les colons et les aident à vivre.

Une maison spacieuse et à deux étages sert de chapelle et d'école.

On demande des colons agriculteurs. Plusieurs familles peuvent s'établir avec avantage dans cette localité.

## COMTE DE MASKINONGE.

### ST-IGNACE DU LAC.—Comté de Maskinongé.

La paroisse est située dans le canton Masson. Elle se trouve dans le voisinage de deux lacs et dans des conditions avantageuses de culture, de salubrité et de beauté pittoresque. Elle est comprise dans la Mattavinie. Elle est à 47 milles de St-Félix de Valois et à 53 milles de St-Gabriel de Brandon, la gare la plus rapprochée du Pacifique Canadien.

La paroisse a été fondée en 1904, mais le prêtre n'y réside que depuis 1906. Le curé actuel est M. l'abbé A.-G. Racette, prêtre.

La population est d'environ 300 âmes. Au début, elle était de 75 âmes, ce qui porte à 250 âmes environ l'augmentation en 5 ans.

Il y a environ 125 lots en culture. Les lots des rangs 5, 6 et 7 sont disponibles. On en trouve aussi quelques uns dans les quatre premiers rangs.

L'industrie laitière est prospère. Jusqu'ici, les chantiers de la Compagnie "Laurentide Pulp" de Grand'Mère, puis les travaux de chemins de colonisation, et l'agriculture, ont été les principales sources de revenus pour les colons.

La paroisse possède deux pouvoirs hydrauliques, un moulin à scie, une fromagerie, et un moulin à farine. Il s'y trouve une église, des écoles, un cercle agricole, etc.

On demande un autre marchand général. Mais ce qui manque à la région, c'est un chemin de fer.

### COMTE DE MEGANTIC

**NOTRE-DAME DE LOURDES.**—Comté de Mégantic. Le nom du bureau de poste est "Lourdes".

La paroisse est située dans le canton Somerset, à deux milles du chemin de fer Lotbinière et Mégantic, et à 9 milles de Plessisville, la gare la plus rapprochée du Grand Tronc.

La paroisse a été fondée en 1893. Le curé actuel est M. l'abbé H. Desroches, prêtre.

La population est de 800 âmes. L'augmentation depuis 5 ans est de 125 âmes.

Les trois quarts des terres sont en culture. Les terres du canton Somerset sont bonnes, mais presque toutes sont occupées sauf quelques lots. Toutefois, il paraît certain que la Compagnie McCrea et Tobbin vendra bientôt deux rangs de sa Seigneurie, pour des fins de culture.

La rivière Bécancourt est à proximité du village ; elle fournit deux bons pouvoirs hydrauliques.

La paroisse possède une église, 6 écoles, une beurrerie, une fromagerie, deux moulins à scies, des menuisiers, un forgeron et un cordonnier.

Il y a place pour des industries de toutes sortes. On trouve un bon pouvoir hydrauliques à quelques arpents du village.

Si on en juge par les souches de pin qui mesurent de 4 à 5 pieds, ce bois précieux y poussait admirablement. Ce serait un endroit propice pour le reboisement du pin qui disparaît dans notre province.

## COMTE DE MONTCALM.

**L'ASCENSION.**—Comté de Montcalm. La paroisse de l'Ascension est située dans les cantons Lynch et Mousseau, sur les bords de la rivière Rouge, à 12 milles de l'Annonciation, la gare la plus rapprochée du chemin de fer du Pacifique Canadien. La paroisse est reliée à Montréal par le Téléphone.

Elle a été fondée en 1903. Le curé actuel est M. l'abbé L. Pilon, prêtre.

La population est de 525 âmes. L'augmentation depuis 5 ans est d'environ 125 âmes.

Il y a 85 terres en culture. On estime qu'une quarantaine de lots, propres à la culture, sont disponibles.

On trouve deux bons pouvoirs hydrauliques, l'un sur la rivière Rouge et l'autre sur le ruisseau Vert, à la décharge du Lac Vert. Il y a deux moulins à scies.

L'agriculture est prospère. Pendant l'hiver, les cultivateurs vont dans les chantiers.

La paroisse possède une église, trois écoles, deux fromageries. On y trouve trois magasins, un boucher, un forgeron, deux charpentiers et deux maisons de pension, un ferblantier, etc.

Il n'y a pas de médecin, ni de notaire résidants dans la paroisse.

## COMTE DE MONTMAGNY

**NOTRE-DAME DU ROSAIRE.**—Dans le comté de Montmagny.

La paroisse est située dans le canton Ashburton, à 15 milles de St-Pierre de Montmagny, la gare la plus rapprochée de l'Intercolonial. Elle est traversée par le Transcontinental Canadien.

Elle a été fondée en 1889. Le curé actuel est M. l'abbé Édgard Montreuil, prêtre.

La population est d'environ 672 âmes. Depuis 5 ans, la population ne s'est pas augmentée d'une manière notable.

Il y a 75 lots, plus ou moins défrichés et en culture.

Le commerce du bois est considérable. On compte trois

scieries, un moulin à farine, 3 magasins, une manufacture de portes et de châssis, etc.

La paroisse possède une église, un couvent, 3 écoles, une caisse populaire très prospère, etc.

On demande un médecin, un notaire et des colons courageux et agriculteurs.

#### **STE-APOLLINE.**—Comté de Montmagny.

Cette paroisse est située au sud du Cap St-Ignace, à 21 milles de l'Intercolonial. Elle comprend une partie du canton Bourdages, celui de Patton et les deux premiers rangs du canton Talon. Le chemin de fer Transcontinental la traverse à 7 milles en bas de l'église.

La paroisse a été fondée en 1877. La première messe y a été dite le 22 janvier 1878. Le curé actuel est M. l'abbé Od. Guimont, prêtre.

La population est d'environ 600 âmes. L'augmentation depuis 5 ans est de 260 âmes.

Sur 600 lots que renferme la paroisse, il y en a environ 400 ouverts à la colonisation. Sur ce nombre, 75 sont en culture. On estime qu'il reste 200 lots de terres disponibles.

La terre est bonne sur presque tous les lots de Patton et de Talon, mais le terrain est très accidenté.

Il se trouve trois petites rivières qui pourraient former des pouvoirs hydrauliques fort appréciables.

La paroisse possède une église, trois écoles, trois moulins à scies, deux magasins et une fromagerie, etc.

On demande un médecin, un notaire, un ferblantier, un plombier, une manufacture de portes, châssis et meubles, etc.

On demande surtout des colons agriculteurs. C'est un centre agricole d'avenir.

#### **STE-EUPHEMIE.**—Dans le comté de Montmagny. Le nom du bureau de poste est "Mercier".

La paroisse est située dans le canton Armagh, à 6 milles de St-Pierre, la plus proche gare de l'Intercolonial. Le Transcontinental traverse cette nouvelle paroisse et contribuera beaucoup à son développement.

Elle a été fondée en 1907. Le curé actuel est M. l'abbé W. Proulx, prêtre.

La population actuelle est de 756 âmes. L'augmentation depuis 5 ans peut se chiffrer à 200 âmes.

Il y a une centaine de terres en culture. Quatre ou cinq fermes défrichées et quelques lots sont à vendre. On trouve un bon nombre de lots disponibles dans le canton Ashburton. Deux pouvoirs hydrauliques, l'un sur la rivière du Sud et l'autre sur la rivière la Loure. Ces pouvoirs offrent des avantages précieux pour l'industrie.

La paroisse possède une église, deux écoles, une fromagerie, trois moulins à scies, etc.

L'agriculture et l'industrie laitière sont en honneur ; on y fait l'élevage des animaux avec succès.

On demande un médecin, un cordonnier, un ferblantier-couvreur et des colons. Celui qui établirait une fonderie à Ste-Euphémie y ferait des affaires d'or.

**ST-FABIEN DE PANET**—Dans le comté de Montmagny. Le nom du Bureau de Poste est "Panet".

La paroisse comprend les cantons Panet, Talon et Rolette. Elle est située sur la frontière des États-Unis et fait partie de la plaine du Maine. Elle est à 17 milles de Ste-Sabine, la gare la plus rapprochée du Québec central.

Elle a été fondée en 1904. Le curé actuel est M. l'abbé G. Cloutier, prêtre.

La population est de 700 âmes. Elle s'est augmentée d'environ 400 âmes dans l'espace de cinq ans.

Toutes les terres concédées par le gouvernement sont en culture. L'agriculture et l'industrie laitière sont les principales occupations des cultivateurs.

Outre les lots nombreux qui font partie de la réserve forestière, on trouve des lots propres à la culture sur le 6e, et le 10e rang de Talon, ainsi que sur une partie des rangs 2, 3 et 4e de Panet.

Il y a de bons pouvoirs hydrauliques sur la rivière Noire, et la branche Nord-Ouest. Sur cette dernière, se trouve la chute "Chester" qui a une hauteur de 50 pieds. On en trouve une autre à la décharge du lac de la Frontière.

La paroisse possède une église, trois écoles, un forgeron, trois moulins à scies, une fromagerie, un magasin, etc.

On demande un médecin et un notaire ; ils pourraient desservir les quatre paroisses avoisinantes. Il manque un marchand général, un ferblantier, un cordonnier, plusieurs bons menuisiers. On demande surtout des colons courageux et la concession des terres actuellement sous réserve forestière.

Le Gouvernement vient de voter les subsides pour la continuation du Q. C. La ligne de ce chemin passe à deux milles de l'église.

**ST-PAUL DU BUTON.**—Dans le comté de Montmagny.

La paroisse est située dans le canton Montminy, à 19 milles de St-Pierre, la gare la plus rapprochée de l'Intercolonial. Elle a été fondée en 1868. Le curé actuel est M. l'abbé S. Richard, prêtre.

La population est de 1475 âmes. L'augmentation depuis 5 ans s'élève à 400 âmes.

Il y a 15,500 acres de terre en culture. Il reste un bon nombre de lots disponibles sur les six premiers rangs N. E., et le sixième S. O. Le sol est propice aux fins agricoles. L'agriculture et l'industrie laitière sont florissantes.

La paroisse possède une église, un convent, cinq écoles, deux beurreries, six moulins à scies, etc, un médecin et plusieurs magasins.

On demande des agriculteurs, un avocat et un notaire.

**COMTE DE NICOLET**

**LEMIEUX.**(Ste-Marie de Brandford)—Dans le comté de Nicolet.

Cette mission est comprise dans les cantons Blandford et Maddington. Elle est située sur le chemin de fer de l'Intercolonial.

Cette future paroisse qui est une desserte de Ste-Marie de Blandford a été fondé en 1910. La population comprend 35 familles donnant environ 200 âmes.

Un grand nombre de lots sont à vendre par M. Albert Lainesse.

Celui-ci a divisé en fermes plusieurs lots de terres, dont il est le propriétaire.

C'est un centre de colonisation que nous nous faisons un

devoir de faire connaître aux personnes qui cherchent la bonne occasion d'acheter une terre pour se livrer à l'agriculture.

**MANSEAU.**—(St-Joseph de Blandford) Dans le comté de Nicolet. Le nom du bureau de poste est "Manseau". Cette paroisse se trouve comprise partie dans le canton Blandford et partie dans Lévrard. Elle est sur le chemin de fer de l'Intercolonial. La gare de Manseau est à 12 milles du fleuve St-Laurent.

La paroisse a été fondée en 1901. Le prêtre y réside depuis 1905. Le curé actuel est M. l'Abbé Geo. Labissionnière, prêtre.

La population est de 900 âmes. L'augmentation depuis 5 ans est d'environ 550 âmes.

On trouve un bon nombre de terres en culture. La compagnie Savoie a mis une centaine de lots en vente à \$3.50 de l'arpent. Le site de ces terres est avantageux.

La paroisse possède une église, des écoles, quelques magasins, des moulins à scies, etc.

On demande de bons agriculteurs.

**ST-SAMUEL.**—Dans le comté de Nicolet. La paroisse est comprise dans le canton Horton. Elle est située à 7 milles du chemin de fer de l'Intercolonial.

La paroisse a été fondée en 1893. Elle est desservie par M. l'abbé M. V. Lemire, prêtre, curé.

La population actuelle est de 575. L'augmentation depuis 5 ans s'élève à 350 âmes.

La plupart des terres occupées sont en culture. Il reste un certain nombre de lots disponibles sur les rangs I, II et III de Horton et sur le 10<sup>e</sup> rang de Bulstrode. Le bois a peu de valeur.

La paroisse possède une église, 5 écoles, une beurrerie, une fromagerie, etc.

Il n'y a pas de médecin résidant.

On demande des colons agriculteurs.

## COMTE DE PORTNEUF

**ST-MARC DES CARRIERES.**—Comté de Portneuf. Le village de St-Marc des Carrieres, traversé par la voie ferrée du Trans-



continental, est situé à environ 5 milles de la gare Lachevrotière du chemin de fer du Pacifique Canadien et à 2½ milles de la gare St-Marc, de celui du Grand Nord. Une courte voie ferrée relie les Carrières outre les chemins de fer ci-dessus mentionnés.

Le nouveau bureau de poste est "Chateaufort".

La paroisse a été fondée en 1901. Elle est desservie par M. A. Langlais, prêtre.

La population actuelle est de 1395 âmes. L'augmentation depuis 5 ans s'élève à 250 âmes.

La paroisse comprend 4681 arpents de terrain dont les deux tiers environ sont en culture. Le reste est en bois, en plaines et en carrières de pierre de construction.

La principale industrie est l'extraction et le taillage de la pierre de construction. Il y a un moulin à scie.

La paroisse possède une église et trois écoles, une banque, etc. Un couvent et un collège de Frères pourraient y être maintenus avec succès.

On demande un notaire, et une banque.

**ST-REMI DU LAC AUX SABLES.**—Comté de Portneuf. Bureau de Poste "Lac aux Sables".

La paroisse est située dans le canton Moutauban et la Seigneurie de Batiscan, le long de la ligne du chemin de fer du Canadien Nord.

Elle a été fondée en 1897. Le curé actuel est M. l'abbé J.-C. Auger, prêtre.

La population est de 1300 âmes. L'augmentation depuis cinq ans est d'à peu près 500 âmes.

Il y a 80 terres en culture. Une centaine de lots ont été vendus en ces derniers temps. On estime qu'il reste encore une trentaine de lots en disponibilité. On y trouve l'érable, le mérisier, et l'épinette.

Il y a de bons pouvoirs hydrauliques sur la rivière Batiscan. Deux de ces chutes, à 5 arpents de distance, l'une de l'autre, ont à peu près 30 pieds de hauteur.

On trouve une manufacture de portes et de châssis, une bonne fromagerie, des moulins à scies, plusieurs bons magasins, etc.

La paroisse possède une église, un couvent, une école ménagère, et 6 autres écoles.

Il manque un médecin, un notaire, un plombier et l'établissement de nouvelles industries, etc.

### COMTE DE RIMOUSKI

#### **STE-BLANDINE.**—Dans le comté de Rimouski.

La paroisse est située dans le canton Macpès, à 9 milles de Rimouski, la gare la plus proche du chemin de fer de l'Intercolonial.

Elle a été fondée en 1880. Le curé actuel est M. l'abbé F. Biron, prêtre.

La population est de 1400 âmes. L'augmentation depuis cinq ans se chiffre à 250 âmes.

Il y a 175 terres en culture. On estime à une cinquantaine le nombre de lots en disponibilité. Le terrain est fertile. On y trouve du bois de toutes sortes. Le 7e rang de Macpès est traversé par le chemin Taché. De nombreux lacs et rivières fertilisent ce canton.

L'agriculture et le commerce du bois sont florissants.

La paroisse possède une église, un couvent, 7 écoles, quatre moulins à scies, quelques magasins, etc.

On demande un médecin, un plombier, un charron, un ferblantier, et des colons courageux.

#### **ST-FRANCOIS-XAVIER.**—Dans le comté de Rimouski. C'est une desserte de la paroisse de St-Gabriel.

Cette mission est située dans les cantons Massé et Ouimet, à quatre milles de St-Gabriel, et à 21 milles environ de Ste-Luce, la gare la plus rapprochée du chemin de fer de l'Intercolonial.

Elle a été fondée en 1899. Les premiers colons s'y établirent vers 1878.

La population actuelle est de 325 âmes.

Il y a à peu près 3638 acres de terres en culture. Il se trouve des lots disponibles sur tous les rangs des cantons Massé et Ouimet.

Le terrain est égal et de bonne qualité. C'est un centre de colonisation très avantageux à cause du sol.

La paroisse possède une chapelle, deux écoles, un moulin à scies, une fromagerie, etc.

On demande des colons agriculteurs.

**ST-GABRIEL.**—Comté de Rimouski. Cette paroisse est située dans le canton Fleuriault, à 15 milles de Ste-Luce, la gare la plus voisine de l'Intercolonial.

Elle a été fondée en 1877, date de l'arrivée du premier curé, M. l'abbé Arth. Leblanc, prêtre, qui est encore à la tête de cette florissante paroisse. De 1867, date de l'arrivée des premiers colons, jusqu'en 1877, la mission de St-Gabriel a été desservie par les curés de St-Donat et de St-Angèle.

La population actuelle est de 1224 âmes, son augmentation depuis 5 ans peut se chiffrer à 265 âmes.

Il y a 242 terres en culture. Au delà de cinquante lots de bonne terre sont disponibles.

Il se trouve de bons pouvoirs hydrauliques sur la rivière Neigette et la rivière Rouge. Trois moulins à scies et un moulin à farine sont déjà établis.

La paroisse possède une église, un couvent, cinq écoles, un médecin, une fromagerie, trois marchands, etc.

Le canton est traversé par le chemin Taché, construit par le département de Colonisation. On rencontre différentes espèces de bois, surtout l'érable.

On demande des colons agriculteurs.

**ST-MARCELLIN.**—Dans le comté de Rimouski. C'est une desserte de la paroisse de St-Gabriel.

Elle est située dans le canton Neigette, sur le chemin Taché, à 15 milles de Ste-Luce, la gare la plus rapprochée du chemin de fer de l'Intercolonial.

Cette mission a été fondée en 1899. Les premiers colons s'y établirent vers 1874. La messe y est célébrée tous les quinze jours.

La population actuelle est de 199 âmes. L'augmentation depuis cinq ans est d'une cinquantaine d'âmes.

Les rangs VII et VIII qui sont de chaque côté du chemin Taché ne sont pas en culture. Il reste un bon nombre de lots disponibles.

Le sol est uni et propre à la culture. Le bois y est d'une belle venue.

On trouve deux ponvoirs hydrauliques, l'un sur la rivière Neigette et l'autre sur la rivière Lunette.

La paroisse possède une chapelle, construite en 1886, deux maisons d'écoles, quatre moulins à scies et à bardeaux, un moulin à farine, deux fromageries, une beurrerie, etc.

On demande des colons agriculteurs et des journaliers.

### COMTE DE SAGUENAY.

**L'ANSE ST-JEAN.**—Dans le comté de Saguenay. La paroisse est située dans le canton St-Jean, le long de la rivière Saguenay.

La paroisse a été fondée en 1864. Elle est desservie par M. l'abbé Alph. Labrecque, prêtre, curé.

La population actuelle est de 1000 âmes. L'augmentation depuis 5 ans s'élève à une centaine d'âmes environ.

Il y a 125 terres en culture.

On estime qu'une cinquantaine de terres en culture et une vingtaine d'autres ayant un commencement de culture sont disponibles. Il n'y a plus de bois de commerce dans le canton St-Jean, le feu ayant dévasté la région.

Cinq moulins à scies, sont établis déjà et fonctionnent bien. Ils sont alimentés par le bois qui vient du haut du Saguenay.

La paroisse possède une église et huit écoles, quelques marchands et une fromagerie, etc.

On demande un médecin, résidant, un ferblantier et un sellier.

Des fils de cultivateurs en quête d'un lot ou d'une terre trouveront à l'Anse St-Jean un endroit fort agréable et d'accès facile, en été, par les nombreux bateaux qui remontent le Saguenay jusqu'à Chicoutimi.

Le canton Dumas, annexée au canton St-Jean, pour toutes fins, peut recevoir au moins 60 colons qui y trouveront de bonnes terres et du bois en quantité suffisante pour les aider durant les premières années de défrichement. Un moulin à scies, construit à la Grosse-Ile (canton Dalmas) l'année dernière, a donné un grand encouragement aux premiers habitants de cette pa-

roisse. Avant longtemps, un autre moulin se construira, un peu plus loin, afin d'accomoder les propriétaires plus éloignés. Une chapelle de 60 picds par 28 pieds est en construction et sera prête à l'automne de 1912.

**LES ESCOUMAINS.**—(St-Marcellin) Dans le comté de Saguenay.

La paroisse est située sur la rive nord du St-Laurent, à 83 milles de Tadousac, dans le canton Escoumains.

La paroisse a été fondée en 1846. Elle est desservie par M. l'abbé Éd. Boily, prêtre curé.

La population actuelle est de 685 âmes. L'augmentation depuis cinq ans peut se chiffrer à une cinquantaine d'âmes.

Il y a 35 terres en culture. On estime à 150 le nombre de lots ou terres en disponibilité. Certaines étendues de terrain sont d'excellente qualité au point de vue agricole.

On trouve un pouvoir hydraulique sur la rivière Escoumains.

Un moulin à scies et un moulin à écorser le bois de pulpe sont déjà établis. Les chantiers de bois sont en grande activité.

La paroisse possède une église, trois écoles, quelques magasins, etc.

On demande un notaire et un médecin résidant, et, surtout des colons courageux aimant la culture de la terre.

**LES GRANDES BERGERONNES.**—(Ste-Zoé) Comté de Saguenay. Situé dans le canton Bergeronnes, à l'embouchure de la Rivière Grandes Bergeronnes qui se jette dans le St-Laurent.

La paroisse a été érigée canoniquement en 1889. Elle est desservie par M. l'abbé Amédée Gaudrault, prêtre, curé.

La population actuelle est de 860 âmes.

On compte une centaine de terres en culture ; autant de lots sont en disponibilité. S'il y a des montagnes dans ce canton, il y a aussi de belles vallées avec terrains colonisables. La forêt offre toutes les essences forestières. Les rivières et les lacs regorgent de truites. On y trouve des mines de mica blanc.

On compte 5 moulins à scies, et une manufacture pour la mise des bluets en boîtes de conserves.

Il y a un pouvoir d'eau, non exploité, à Petites Bergeronnes et un autre, exploité, sur la rivière Beaulieu.

Le gouvernement a construit un grand pont sur la rivière Bergeronnes en 1900.

La paroisse compte une église en construction, 5 écoles, un médecin, quelques marchands, etc.

On demande un autre médecin, un notaire, et un cordonnier. Il y a de la place pour une centaine de familles de colons.

#### **MILLE-VACHES.**—Comté de Saguenay.

Cette paroisse est située dans le canton Portneuf, sur la côte Nord du St-Laurent, à 60 milles de Rimouski, par voie fluviale.

La fondation de cette paroisse date de 1900, mais les premiers colons s'y établirent dès 1868. Le curé actuel est M. l'abbé Thomas Dufour, prêtre.

La population est de 915 âmes. L'augmentation depuis 5 ans est de 250 âmes.

Il y a 56 terres en culture.

La paroisse possède une église en pierre, bâtie en 1901, six écoles, et quelques magasins. On y trouve une scierie. Un moulin à pulpe sera construit prochainement.

Un médecin résidant trouverait une bonne clientèle. De plus, il pourrait avoir le soin des indigènes de Bersimis.

On demande un forgeron.

### **COMTE DE ST-MAURICE**

#### **CHUTE SHAWINIGAN.**—(St-Pierre) Dans le comté de St-Maurice.

La paroisse de St Pierre de Shawinigan est située dans le canton de ce dernier nom, sur les bords de la rivière St-Maurice, à 21 milles de Trois-Rivières. Les chemins de fer du Canadien Nord et du Pacifique Canadien traversent cette florissante localité.

La paroisse a été fondée en 1899. Le curé est M. l'abbé F. Boulay, prêtre.

La population actuelle est de 4,265 âmes. L'augmentation depuis 5 ans est de 2,000 âmes environ.

La plupart des terres occupées sont en culture. Il reste des lots disponibles sur les rangs III, IV et VII. Le terrain est inégal et rocheux. Il y a peu de bois.

Les pouvoirs hydrauliques à la Chûte Shawinigan sont considérables ; ils représentent une force motrice de 200,000 c. v. La hauteur de la chute, près de la ville, est de 165 pieds.

La paroisse possède une église catholique et une église protestante, un collège de Frères, un couvent, plusieurs écoles élémentaires, deux banques, de vastes usines pour la fabrication de la pâte de bois et du papier, etc., et la production de l'électricité. On y trouve des moulins à scies, une briqueterie, une manufacture de coton, un aqueduc et la lumière électrique dans toute la ville, etc.

D'autres industries peuvent s'y établir avec avantage, car les pouvoirs électriques sont nombreux et puissants.

La valeur des biens fonds imposables en 1910, était de \$6,321,674 et celles des biens fonds non imposables s'élevait à \$3,562,074 soit une valeur de \$9,883,748.

On demande des ouvriers et en grand nombre.

**ST-THOMAS DE CAXTON.**—Dans le comté de St-Maurice. Le nom du bureau de poste est "Caxton".

La mission est située dans le canton Caxton, à huit milles d'Yamachiche, la gare la plus rapprochée du Pacifique Canadien, et à 7 milles de la gare Charette, sur le Grand Nord. Elle est formée d'une partie des paroisses d'Yamachiche, de St-Barnabé, de la Pointe du Lac et de St-Étienne, toutes les quatre dans le comté de St-Maurice.

La mission de St-Thomas a été fondée en 1903. Elle est desservie par M. l'abbé Philippe Lesage, prêtre.

La population actuelle est de 600 âmes. Durant les cinq dernières années, il s'y est établi une vingtaine de familles, donnant une augmentation d'une centaine d'âmes.

Il y a 50 terres en culture. Une vingtaine de lots, sont disponibles.

On trouve 3 pouvoirs hydrauliques sur la rivière Yamachiche.

La mission possède une église, trois écoles, deux fromageries, quelques magasins, etc.

On demande un médecin et un notaire résidants.

## COMTE DE TEMISCAMINGUE

**AMOS.**—Dans le comté de Témiscamingue-Abitibi. (Centre non organisé)

C'est une future paroisse dont le territoire est compris dans le canton Figury. La rivière Harricana coupe tout ce canton du nord au sud et le Transcontinental la traverse dans sa partie Nord, de l'Ouest à l'Est.

Le site du village se trouve sur les bords de la rivière Harricana. Outre la gare, quelques magasins et quelques hangars, on trouve plusieurs résidences déjà construites, entre autres celles de M. Authier, agent des Terres, de M. Valiquette, ingénieur, de M. Pascal Fortier, agent forestier, etc.

On compte déjà une population de 400 personnes à Amos.

Les demandes des lots devront être adressées à M. H. Authier, agent des Terres de l'Abitibi, à Amos, P. Q. situé sur les bords de la rivière Harricana.

Pour se rendre dans l'Abitibi, les colons devront voyager de Québec et Montréal, à North Bay, par le Pacifique et le Grand Tronc, de North Bay à Cochrane, par le T. M. C., et de Cochrane à l'Abitibi, par le Transcontinental.

Des tarifs de faveur seront accordés aux colons, seulement, sur présentation ou envoi d'un certificat, signé par le curé de leur paroisse, au bureau de colonisation, No 82 St-Antoine, Montréal.

**LA REINE.**—Dans le comté de Témiscamingue-Abitibi. (Centre non organisé).

C'est le nom d'une future paroisse dont les limites seront comprises dans les cantons La Reine et Demeloizes, situées dans la région Témiscamingue-Abitibi. Le canton La Reine est situé au Nord du lac Abitibi : à l'Ouest, il touche la frontière de la Province d'Ontario.

Le site du village a été choisi à la gare la Reine sur le nouveau chemin de fer du Transcontinental. Il comprend les lots 1 à 8 du 1er rang de Demeloizes et les lots 1 à 8 de La Reine.

La paroisse est maintenant ouverte à la colonisation. Mais dans le moment, on ne trouve à ce poste que des hangars.

Vu le mauvais état de la nouvelle voie ferrée du Transcontinental, dans l'Abitibi, il sera impossible d'organiser le mouve-



ment de la colonisation dans cette région, avant le milieu de l'été 1912.

Pour se rendre dans l'Abitibi, les colons devront voyager de Québec et Montréal à North Bay, par le Pacifique et le Grand Tronc, de North Bay à Cochrane, par le T. N. O., et de Cochrane à l'Abitibi, par le Transcontinental.

Des tarifs de faveur seront accordés aux colons sur présentation ou envoi d'un certificat signé par le Curé de leur paroisse, au bureau de colonisation, No. 82 St-Antoine, Montréal.

Les demandes de lots devront être adressées à M. H. Authier, agent des Terres de l'Abitibi, à Amos, P. Q. situé à l'intersection du chemin de fer du Transcontinental avec la rivière Harricana.

**LATULIPE.**—Dans le comté de Témiscamingue.

Cette mission est comprise dans le canton Latulipe. Elle est située à 8 milles de Mont Carmel, à l'intersection du chemin Latulipe et de la rivière Fraser. C'est une desserte de la paroisse de St-Isidore de Laverlochère.

Elle a été fondée au printemps de 1910.

La population actuelle est de 115 âmes.

Il y a 37 lots en culture. Il reste à peu près 120 lots disponibles dans les rangs III, IV, V, VI. Soixante pour cent des terres du canton Latulipe sont propres à la culture.

Tout le canton est traversé par le chemin Latulipe que le gouvernement est à construire. Cette voie se prolonge vers le Nord, jusqu'au chemin de fer du Grand Tronc Pacifique, en passant par plusieurs cantons comprenant de bien belles terres.

Cette mission est destinée à devenir une paroisse importante. C'est un des bons centres de colonisation de la région de Témiscamingue.

**LORRAINVILLE.**—Dans le comté de Témiscamingue.

La paroisse est comprise dans les cantons Duhamel et Laverlochère. Elle est située sur le chemin des Quinze et à 5 milles de Ville-Marie.

La fondation de la paroisse date de 1909. Les premiers colons s'y établirent vers 1892. Le curé est M. l'abbé E. Geoffroy, prêtre.

La population actuelle est de 992 âmes. L'augmentation de la population depuis 5 ans est d'environ 150 âmes.

Toutes les terres colonisables sont en culture. Cependant, il y a un certain nombre de terres défrichées à vendre. Elles sont toutes d'une fertilité incomparable.

Lorrainville est une paroisse prospère et riche.

Elle possède une église, deux moulins à seies, quatre magasins, une manufacture de portes et de châssis, une bonne buanderie, deux centres miniers, une boulangerie, deux forgerons, plusieurs maisons de pension, etc.

**NEDELEC.**—Dans le comté de Témiscamingue.

Cette mission naissante est une desserte de St Gabriel Lalemant, situé à 9 milles de Témiscamingue Nord. Elle est comprise dans le canton Nédelec et se trouve formée des rangs II et III détachés de la réserve des Sauvages.

Elle a été fondée au printemps de 1910.

La population actuelle est d'environ 150 âmes.

Les lots y sont à peu près tous vendus, mais plusieurs encore ne sont pas occupés. Quelques uns de ces derniers sont à vendre. On en demande un prix assez élevé, car le sol est d'une grande fertilité.

Une chapelle sera construite durant l'été 1912. Il y a une école et deux moulins à seies, etc.

**NOTRE-DAME DU MONT-CARMEL.**—Dans le comté de Témiscamingue.

Cette mission qui est une desserte de St Isidore de Laverlochère est située dans le canton Laverlochère. Elle est à 7 milles de St Isidore et à 5 milles environ de Ville Marie, sur le lac Témiscamingue.

Elle a été fondée en 1908. Le curé desservant est M. l'abbé C. Bertin, prêtre.


La population est d'environ 300 âmes.

Il y a à peu près 70 lots en culture. On estime qu'une vingtaine de lots boisés, dans les rangs X et XI de Laverlochère, ainsi qu'un petit nombre de terres en partie défrichées sont à vendre.

Le terrain de ce canton est généralement propre à la culture.



Chemin de colonisation à St-Bruno de Guigues, comté de Temiscamingue.



La paroisse possède une belle chapelle, une école, et un moulin à scies, etc.

**PRIVAT.**—Dans le comté de Témiscamingue (Abitibi, Centre non organisé).

Ce site d'une future paroisse est situé dans le canton Privat, sur les bords du lac Robertson, à l'endroit où le Transcontinental longe ce beau lac. Les usines du Transcontinental seront probablement installées dans le village de Privat. Le village comprend les lots 40 à 55 des rangs VI à VII du canton Privat. Les cadres de cette future paroisse sont ouverts à la colonisation, mais il sera impossible d'organiser un courant intense de colonisation dans cette partie avant le milieu de l'été 1912. Dans le moment, on n'y trouve que des *haz* gars.

Les demandes de lots devront être adressées à M. H. Authier, agent des Terres de l'Abitibi, à Amos, P. Q., situé sur les bords de la rivière Harricana.

Pour se rendre dans l'Abitibi, les colons devront voyager de Québec et Montréal à North Bay, par le Pacifique et le Grand Tronc, de North Bay à Cochrane, par le T. N. C., et de Cochrane à l'Abitibi, par le Transcontinental.

Des tarifs de faveur seront accordés aux colons seulement, sur présentation ou envoi d'un certificat, signé par le curé de leur paroisse, au bureau de colonisation, No. 82 St-Antoine, Montréal.

**ST-BRUNO DE GUIGUES.**—Comté de Témiscamingue. Le nom du bureau de poste est "Guignes". Cette paroisse est située dans le canton Guignes, à 10 milles de Ville-Marie, par voie fluviale et à 63 milles de la Station de Témiscamingue.

La paroisse a été fondée en 1886, mais le prêtre n'y réside que depuis 1905. Elle a été érigée en fabrique en 1911. Le curé actuel est M. l'abbé J.-A. Beauchamp, prêtre.

La population actuelle est de 1104 âmes. L'augmentation depuis 5 ans est d'environ 700 âmes.

Il y a à peu près 200 terres en culture. On estime qu'il reste encore une quinzaine de terres en disponibilité.

On trouve plusieurs bons pouvoirs hydrauliques sur la rivière la Loure.

La paroisse possède une église, un couvent, cinq écoles,

un médecin, un notaire, une caisse populaire, 2 moulins à scies, une manufacture de portes, de châssis et de boîtes à fromage, un moulin à farine et à carder, une fromagerie, trois bons marchands, deux forgerons, un cordonnier, un sellier, etc.

Le marché local est très actif.

Il manque un ferblantier.

**ST-EDOUARD DE FABRE.**—Dans le comté de Témiscamingue.

Le nom du bureau de poste est "Fabre". Cette paroisse est située dans les cantons Fabre et Mazonod, à 13 milles sud de Ville-Marie. Le village se trouve à deux milles du lac Témiscamingue. Cette belle nappe d'eau sépare la province de Québec d'avec celle d'Ontario; elle borne à l'Ouest les cantons Mazonod, Fabre, Duhamel et Guigues.

St Édouard a été fondé en 1899. Le curé actuel est M. l'abbé A. Moutet, prêtre.

La population est de 650 âmes environ. L'augmentation depuis cinq ans est plusieurs centaines d'âmes.

Un bon nombre de terres sont en culture. On trouve des lots disponibles sur les rangs I à IX Nord, et I à IX Sud. Une vingtaine de terres ayant un commencement de défrichement sont à vendre. En général, le sol est de première classe.

Le chemin de fer projeté du Long Sault à Ville-Marie traversera cette paroisse dans toute longueur. Actuellement les communications se font par le lac.

Des mines d'argent dont l'exploitation a déjà été commencée ont été signalées à un mille et demi du village.

On y trouve de bons pouvoirs hydrauliques.

La paroisse possède une chapelle. Une église sera construite cette année. Il y a quatre écoles, une manufacture de portes et de châssis, deux moulins à scies, une fromagerie, 3 magasins, etc.

On demande des colons agriculteurs.

**ST-EUGENE DE GUIGUES.**—Dans le comté de Témiscamingue.

Cette paroisse est située dans le canton Guigues, à 14 milles du quai de la Pointe à Pichet, sur le lac Témiscamingue, et à neuf milles de St Bruno de Guigues.

Elle vient de naître et elle est susceptible d'arriver à un

beau développement. Sa fondation date de l'année 1909. Le curé est M. l'abbé P. Jubainville, prêtre.

La population actuelle est de 320 âmes. L'augmentation depuis cinq ans s'élève à une centaine d'âmes.

Il y a une centaine de terres en culture. On y trouve quelques fermes à vendre. Il y a de la place pour un grand nombre de colons. Le sol en général est propre à l'agriculture.

La paroisse possède une chapelle, avec un curé résidant, deux écoles, une fromagerie, un moulin à scies, plusieurs pouvoirs hydrauliques, etc.

La chapelle est bâtie sur les bords de la rivière Cameron, à quelques arpents d'un bon pouvoir hydraulique. La paroisse a un bon service de téléphone.

**ST-GABRIEL DE GUERIN.**—Dans le comté de Témiscamingue. Le nom du bureau de poste est "Lallement".

Cette paroisse est comprise dans le canton Guérin. Elle est située à 12 milles de Témiscamingue Nord.

La paroisse a été ouverte en 1908, par le Révérend Père Laniel, O. M. I. Le curé actuel est M. l'abbé J. Gauvin, prêtre.

La population actuelle est d'environ 525 âmes.

Il y a 180 lots en culture. Il reste environ 130 bons lots disponibles. D'après le rapport des explorateurs il y a peu de cantons aussi avantageux, tant pour la culture que pour l'exploitation industrielle. En effet, cette paroisse est bornée au Sud par les importantes forces hydrauliques de la rivière des Quinze. Le gouvernement fédéral a commencé l'été dernier la construction d'une écluse sur la rivière des Quinze. Ce qui donnera une navigation de 200 milles sur les lacs situés à l'intérieur des terres.

La paroisse possède une église, avec un curé résidant, deux écoles, trois moulins à scies, un forgeron, etc.

On demande des colons sérieux et agriculteurs.

**ST-ISIDORE.**—Dans le comté de Témiscamingue.

Le nom du Bureau de Poste est "Laverlochère". Cette paroisse est comprise dans les cantons Laverlochère, Baby, Guignes et Duhamel. Elle est à huit milles de Lorrainville et

à treize milles de Ville-Marie. On y trouve de bons chemins de colonisation.

La paroisse a été fondée en 1908.

Le curé actuel est M. l'abbé C. Bertin, prêtre.

La population est d'environ 600 âmes. Son augmentation depuis 5 ans est d'environ 150 âmes. Il y a environ 150 lots et en culture. Les lots à prendre sont encore nombreux.

La paroisse possède une église, trois écoles, trois moulins à scies, un magasin, une forge et une fromagerie.

On demande des colons agriculteurs.

**ST-PLACIDE.**—Dans le comté de Témiscamingue. Le nom du bureau de poste est "Béarn."

Cette nouvelle paroisse est comprise dans les cantons Laverlochère, Duhamel et Fabre. Le village se trouve sur le premier rang de Laverlochère, à 5 milles de Lorrainville et à 10 milles de Villemarie, qui est établie sur les bords du lac Témiscamingue.

Elle a été fondée en 1909. Le curé actuel est M. l'abbé J. Lachapelle, prêtre.

La population est de 400 âmes. Elle s'est surtout augmentée depuis 5 ans.

Il y a à peu près 75 à 80 lots en culture. Environ 25 de ces lots, en partie défrichés, sont actuellement en vente. Toutes ces terres sont d'excellente qualité et poussent toutes sortes de grains.

Un bon nombre de colons trouveraient d'excellents lots à défricher dans les rangs VIII et IX Nord du canton Fabre.

La paroisse possède une église, 2 écoles, 1 moulin à scie, un forgeron, etc. Une magnifique beurrerie vient d'être établie.

Il y a aussi quelques magasins.

Des négociations sérieuses sont engagées pour l'exploitation d'une riche mine d'or qui est à quelques milles du village. Le Pacifique Canadien traversera probablement cette belle région l'automne prochain.

**TEMISCAMINGUE-NORD.**—(St-Joseph) Dans le comté de Témiscamingue.



Cette paroisse a été fondée en 1896. Elle est située dans les cantons Guigues et Nédélec et se trouve à la tête d'une navigation de près de 70 milles sur le lac Témiscamingue et de 30 milles sur la rivière Blanche. Deux bateaux viennent chaque jour à Témiscamingue-Nord, l'un de Haileybury et l'autre de Ville Marie.

La population actuelle est de 800 âmes. L'augmentation depuis 5 ans est de 400 âmes. Il est à remarquer que cette paroisse a été fondée par les sauvages Algonquins dont la population reste toujours la même. Il y a cinq ans, on comptait 100 blancs et aujourd'hui la population blanche est d'à peu près 500 âmes.

Le curé actuel est le R. P. Desjardins, O. M. I.

Il y a 130 lots en culture dont une dizaine sont à vendre.

On trouve des lots disponibles dans les neuf premiers rangs de Guigues et quelques uns dans Nédélec.

Le canton est arrosé par quantité de sources, ruisseaux et rivières.

Le village est à proximité des puissants pouvoirs hydrauliques de la rivière des Quinze.

On compte 4 moulins à scies et quelques magasins, etc.

La paroisse possède une église et trois écoles, un médecin, etc.

On demande un cordonnier, et quelques bons agriculteurs.

#### **VILLE-MARIE.**—Dans le comté de Témiscamingue.

La paroisse est comprise dans le canton Duhamel. Elle est située sur les bords du lac Témiscamingue.

Elle a été fondée en 1887. Le curé actuel est le R. P. Chevrier, O. M. I.

La population est de 1150 âmes.

Les cadres de cette paroisse sont à peu près remplis. Cependant, on trouve un certain nombre de terres défrichées à vendre. Les cultivateurs y sont généralement très à l'aise, le sol y étant d'une fertilité rare.

La paroisse possède une église, un couvent, un hôpital, une école de Frères, trois autres écoles, un moulin à scies, un bureau d'enregistrement, une Cour de Circuit, un agent des Terres et des Mines.

Ville-Marie a les hommes de profession et de métier qu'il lui faut.

On demande des agriculteurs pour occuper les quelques fermes en disponibilités.

## COMTE DE TEMISCOUATA

### ST-CYPRIEN.—Dans le comté de Témiscouata.

Cette paroisse est située dans le canton Hocquart, à 20 milles de St-Éloi, la gare la plus rapprochée de l'Intercolonial.

Elle a été fondée en 1887. Le curé actuel est M. l'abbé J.-L. Noël, prêtre.

La population est de 1015 âmes. L'augmentation depuis 5 ans s'élève à au-delà de 200 âmes.

Il y a 180 lots en culture. On trouve des lots disponibles dans les rangs IV, V, VI, et VII du canton Hocquart. Le terrain est inégal, mais en général assez bon pour la culture. Six moulins à scies sont déjà établis; sur ce nombre est une manufacture de portes et de châssis et une autre de boîtes.

La paroisse possède une église, 5 écoles, deux beurreries, un forgeron, deux cordonniers, un ferblantier. La main d'œuvre est suffisante.

On demande des colons sérieux. C'est un centre d'avenir.

### ST-EUSEBE.—Dans le comté de Témiscouata.


La paroisse est comprise dans le canton Cabano et la seigneurie de Témiscouata. Elle est à 8 milles de Notre-Dame du Lac, la gare la plus rapprochée du chemin de fer de Témiscouata.

Cette paroisse a été fondée en 1908. Elle est desservie par M. l'abbé C. St-Laurent, prêtre, curé.


La population actuelle est de 450 âmes. L'augmentation depuis cinq ans a été peu sensible.

Il y a 95 lots en culture. On estime que 132 lots, propres à la culture sont à vendre; sur ce nombre une vingtaine sont en partie défrichés.

La paroisse possède une église, trois écoles, trois moulins à scies, une bonne fromagerie, quelques magasins, etc.



Pont ouvert sur la rivière Bière, dans le canton Escourt, comté de Temiscouata.  
Vue prise au début de la construction, en 1908.



On demande des colons sérieux. L'ouverture de nouvelles routes de colonisation aidera efficacement au développement de cette paroisse.

**STE-FRANCOISE.**—Comté de Témiscouata. Située dans le canton Bégou, à 7 milles de Trois Pistoles, la gare la plus rapprochée du chemin de fer de l'Intercolonial.

Cette paroisse a été fondée en 1873. Le curé est M. l'abbé J.-M.-G. Belzile, prêtre.

La population actuelle est de 900 âmes. Son augmentation depuis 5 ans est d'environ 75 âmes.

Les deux tiers des terres sont occupées par des cultivateurs. Les autres appartiennent à des marchands de bois.

A proximité de Ste-Françoise se trouve le canton Bédard qui a été ouvert à la colonisation en 1910. Tous les lots de ce canton sont arpentés à l'exception des rangs X et IX. On vient d'y bâtir deux moulins à scies pour les besoins des colons. On trouve dans ce canton un bon nombre de lots ayant un commencement de défrichement.

La paroisse de Ste-Françoise possède une église, 8 écoles, une fromagerie, etc.

On demande depuis longtemps un médecin, un forgeron et un cordonnier. Plusieurs familles de colons pourraient facilement s'établir dans cette région de colonisation.

**ST-HUBERT.**—Dans le comté de Témiscouata.

Cette paroisse est située dans le canton Demers, à 8 milles de St-Honoré, la gare la plus rapprochée du chemin de fer Témiscouata.

Elle a été fondée en 1885. Le curé actuel est M. l'abbé C.-B. Beaubien, prêtre.

La population est d'environ 1500 âmes, donnant une augmentation d'environ 400 âmes durant les 5 dernières années.

La plupart des lots concédés sont en grande partie en culture. Il reste encore un grand nombre de lots disponibles sur les huit premiers rangs.

La paroisse possède une église, des écoles, un moulin à scies, quelques bons magasins, des hommes de différents métiers, etc.

Le commerce du bois y est actif. Les produits de la ferme se vendent bien.

**ST-LOUIS DU HA ! HA !.**—Dans le comté de Témiscouata.

La paroisse est située dans la seigneurie du Lac Témiscouata, sur le chemin de fer de ce nom et non loin du même Lac.

Elle a été fondée en 1873. Le curé actuel est M. l'abbé J. E. Matte, prêtre.

La population est de 1500 âmes, donnant une augmentation de 300 âmes, à peu près, durant les cinq dernières années.

La plupart des terres concédées sont en culture; mais il reste encore de la place pour un bon nombre de familles. Cependant, il est très difficile d'acheter des terrains des propriétaires de la Seigneurie.

Le terrain est tout à fait propre à la culture.

La paroisse possède une église, plusieurs écoles, sept ou huit magasins, une fromagerie, un moulin à scies, des hommes de différents métiers, etc.

La culture est très active. Les produits de la ferme se vendent bien.

**ST-MATHIAS DE CABANO.**—Dans le comté de Témiscouata.


Cette paroisse est située dans la seigneurie du Lac Témiscouata et sur les bords du lac de ce nom.

Elle a été fondée en 1901. Le curé actuel est M. l'abbé J.-L. Gagnon, prêtre.

La population est de 1975 âmes. Son augmentation, durant les cinq dernières années, s'élève à 400 âmes, due surtout à l'établissement d'une puissante scierie.

Il y a dans St-Mathias 70 terres en culture. On trouve une dizaine de lots en disponibilité sur les terres de la Couronne.

Plus de la moitié de la Seigneurie du Lac Témiscouata appartient encore à des propriétaires étrangers à la province et qui ne veulent vendre aucune portion de ce domaine que lorsqu'il sont forcés absolument par l'insurmontable ténacité d'un colon. Cet état de choses paralyse la colonisation. Les quatre paroisses à l'Ouest du lac sont florissantes, mais elles ne peuvent placer le surplus de leur population qu'en contournant



Pont ouvert sur la rivière Blene, dans le canton Escourt, St Faische, comté de Temiscouata.  
Vue prise vers la fin de la construction en 1908.





cette large barrière qui comprend une étendue de six milles de longueur tout autour du lac Témiscouata, pour aller se placer dans les cantons Robinson, Paekington, Cabano, Rouillard, Auelair, Robitaille, Demers et Hocquart.

Ce serait rendre un grand service à ce coin de notre province, si ce vaste domaine pouvait être échangé pour d'autres terres moins propres à la culture et moins à proximité des centres de colonisation.

On trouve un bon pouvoir hydraulique sur la rivière Cabano. L'exploitation de la forêt s'y fait sur une grande échelle. L'agriculture est aussi un des principaux revenus pour les colons.

La paroisse possède une église, trois écoles, un moulin à scies, plusieurs magasins, un médecin, etc. On demande un notaire.

#### **STE-ROSE DU DEGELE.**—Dans le comté de Témiscouata.

Cette paroisse est située dans la Seigneurie du Lac Témiscouata, à un mille de la rivière Madawaska et le long du chemin de fer Témiscouata.

Elle a été fondée en 1885. Le curé actuel est M. l'abbé A. Thibault, prêtre.

La population est de 1400 âmes environ. On estime à 200 âmes, l'augmentation de la population durant les cinq dernières années.

Un bon nombre de terres est en culture. On demande la concession des terres de la Seigneurie.

On trouve de bons pouvoirs hydrauliques sur la rivière aux Perdrix.

La paroisse possède une église, 7 écoles, une beurrerie et une fromagerie, une manufacture de portes et de châssis, un moulin à farine et deux moulins à scies.

On demande un notaire et un ferblantier.

Le jour où les seigneurs voudront concéder des lots de fermes, la colonisation prendra un nouvel essor dans cette paroisse.

## COMTE DE TERREBONNE.

**LA PRESENTATION.**—Dans le comté de Terrebonne. Le nom du bureau de poste est "Brébeuf". Cette localité a été long temps désignée sous le nom de Chûte aux Bluets.

La paroisse est comprise dans le canton Amherst et de Salaberry. Elle est séparée en deux parties par la rivière Rouge. Un joli pont bâti par le gouvernement relie les deux rives de cette rivière, au village même de cette nouvelle paroisse.

La Présentation est à 7 milles de St Jovite, comté de Terrebonne, la gare la plus rapprochée du Pacifique Canadien.

Elle a été fondée en 1905. Le curé actuel est l'abbé D. Guay, prêtre.

La population durant l'espace des six dernières années s'est élevée à 366 âmes. Il n'y a pas eu d'augmentation notable depuis cinq ans.

Il y a 10 lots en culture.

Le terrain du canton Amherst est fertile, mais un peu rocheux. Il est bien boisé. On y trouve de l'écrable, du mérisier, du cèdre, de la pruche, du bois blanc, etc. Les mêmes bois se trouvent dans le canton de Salaberry. Il reste des terres disponibles dans les sept premiers rangs du canton Arundel, situé à l'est du canton Amherst et au sud de la paroisse de la Présentation.

Les cours d'eau et les lacs poissonneux sont nombreux. Un pouvoir hydraulique situé sur la rivière Rouge à trois arpents de l'église pourrait être utilisé par une manufacture.

La paroisse possède une église, une école, un moulin à scie, quelques magasins, etc.

On demande des agriculteurs et l'établissement d'une manufacture.

## COMTE DE WRIGHT.

**BASKATONG.** (St-François Xavier)—Dans le comté de Wright.

La mission de St-François Xavier de Baskatong, à 36 milles de Maniwaki, la plus proche gare du Pacifique Canadien.

Elle est une desserte de la paroisse de Maniwaki, dont le curé est le R. P. L. H. Gervais, O. M. I.

Elle a été fondée en 1900.

La population actuelle est de 150 âmes. Elle s'est augmentée d'une douzaine de familles depuis cinq ans, soit une cinquantaine d'âmes.

Il y a 12 lots défrichés et en culture.

On trouve des lots disponibles sur les rangs A, B, C, et I à XI.

Le terrain est en général accidenté. Les lacs nombreux de ce canton sont poissonneux.

Il se trouve deux pouvoirs hydrauliques sur la rivière Gatineau l'un de ces pouvoirs est considérable.

La paroisse possède une chapelle, une école, etc.

On demande des colons agriculteurs.

**BOUCHETTE.** (St-Gabriel)—Dans le comté de Wright. Le nom du bureau de poste est "Bouchette".

Cette paroisse est située dans le canton Bouchette, à 4 milles de Burbridge, la station la plus rapprochée du Pacifique Canadien, sur la rive droite de la rivière Gatineau. Le gouvernement de Québec y a fait bâtir un pont en fer.

Elle a été fondée en 1892. Elle est desservie par M. l'abbé A. Forget, prêtre.

La population actuelle, y compris la mission de St-Raphael dernièrement érigée en paroisse, s'élève à 1812 âmes.

L'augmentation de la population, depuis 1906, se chiffre à 150 âmes environ.

Il y a 380 terres en culture. Une vingtaine de lots sont disponibles.

L'aspect général du canton Bouchette est montagneux. Les cinq premiers rangs sont occupés. Les lots disponibles se trouvent sur les rangs VI, VII, VIII, IX, et X.

La paroisse possède 4 moulins à scies, une fromagerie et quelques magasins. On y trouve une église, 10 écoles, un médecin, etc. On demande un cordonnier, et 2 autres fromageries.

**LAC STE-MARIE.**—Comté de Wright. La paroisse est située dans le canton Hincks, à 6 milles de Kazaubazua, la gare la plus rapprochée de la branche du Pacifique Canadien, entre Ottawa et Maniwaki.

La paroisse a été fondée en 1881. Le curé actuel est M. l'abbé J. M. Guilbeault, prêtre.

La population actuelle est d'environ 1000 âmes. Son augmentation depuis 5 ans est d'environ 125 âmes.

L'ère de développement du Lac Ste-Marie a été marquée par la construction d'un pont métallique à Kazaubazua, sur la rivière Gatineau et pour lequel le département de colonisation a payé la somme de \$5000. Il manque une quinzaine de milles de chemins pour atteindre les extrémités les plus reculées de la paroisse.

On trouve 300 lots en culture, répartis sur les 9 rangs dont se compose le canton Hineks ; il y a place pour une quarantaine de familles encore.

On trouve plusieurs pouvoirs hydrauliques sur la rivière Gatineau.

La paroisse possède une église, et 3 écoles, un moulin à scies, deux magasins et une fromagerie, etc.

On demande un médecin et un notaire. Un moulin à planer le bois, ainsi qu'une manufacture de portes et de châssis auraient bonne chance de succès.

**MONTCERF.**—Dans le comté de Wright. La paroisse est située dans le canton Égan, à 18 milles de Maniwaki, terminus actuel d'une branche du Pacifique Canadien, venant d'Ottawa.

Elle a été fondée en 1894. Le curé actuel est M. l'abbé E. Limoges, prêtre.

La population actuelle est de 1300 âmes. Depuis 5 ans, il n'y a pas eu d'augmentation notable.

Il y a 135 terres en culture. Une vingtaine de lots défrichés ou en partie défrichés sont disponibles. On trouve aussi de bons lots non défrichés à acheter dans les cantons Égan et Lytton.

Deux bons pouvoirs hydrauliques se trouvent sur la rivière Désert.

La paroisse possède une église, une académie de filles, 6 écoles, une fromagerie, trois moulins à scies, 3 maisons de pension, un forgeron, un cordonnier, etc.

Il n'y a pas de médecin ni de notaire résidents.

On demande des colons. Le sol de la paroisse de Montcerf

est réputé le meilleur de toute la Gâtineau, il est riche et pousse en abondance toutes sortes de grains.

Une manufacture de pâte de bois réussirait bien.

**MARTINDALE.**—Dans le comté de Wright.

Cette paroisse est située, partie dans le canton Low, et partie dans le canton Denholm. Le village est à deux milles de Low, la station la plus rapprochée du chemin de fer de la Gâtineau.

Elle a été fondée en 1892. La mission était auparavant desservie par le curé de Farrelton. La paroisse est complètement irlandaise. Le curé actuel est M. l'abbé A. Bélanger, prêtre.

La population est d'environ 740 âmes. Depuis 5 ans, elle est à peu près stationnaire.

Il y a 150 terres en culture. Il reste des terres moins avantageuses dans la partie ouest de la paroisse.

En général, le sol est bon pour la culture, mais très inégal.

Il se trouve un bon pouvoir hydraulique sur la rivière Gâtineau.

Les principales industries sont le commerce du bois de pulpe et l'agriculture. La plupart des cultivateurs font chantiers pendant l'hiver.

La paroisse possède une église, 6 écoles, un moulin à scies et un moulin à farine, etc.

On demande un cordonnier et un ferblantier. Il n'y a pas de médecin résidant.

**ST-BONIFACE DU BOIS FRANC.**—Comté de Wright.

La paroisse est située dans le canton Egan, à 3 milles de Maniwaki. Le bureau de poste est "Bois-Franc".

Cette mission, desservie par la paroisse de Maniwaki, a été fondée en 1884. Elle est dirigée par les Rév. Pères Oblats.

La population est de 400 âmes. L'augmentation depuis cinq ans se chiffre à 160 âmes.

Il y a une soixantaine de terres en culture. Une trentaine de lots, avantageux pour la culture, sont disponibles.

La localité est belle.

Il se trouve dans la paroisse deux beaux pouvoirs hydrau-

liques sur la Gatiueau. Un moulin à scies et une fromagerie sont établis au village.

La paroisse possède une église et deux écoles.

Un forgeron, un menuisier et un charpentier y trouveraient de l'ouvrage à l'année.

### COMTE D'YAMASKA.

#### ST-JOACHIM DE COURVAL.—Dans le comté d'Yamaska.

Cette paroisse est un détachement des cantons Courval et Wendover. Elle est à 8 milles de la gare St-Cyrille. La même distance la sépare de la gare Drummondville, sur le chemin de de fer du Grand-Tronc.

La paroisse a été fondée en 1901. Le curé actuel est M. l'abbé J.-T. Dugal, prêtre. La population est d'environ 535 âmes. Il n'y a pas eu d'augmentation sensible depuis cinq ans. Toutes les terres propres à la culture sont occupées. Un certain nombre de terres défrichées sont à vendre.

Il y a un puissant pouvoir hydraulique sur la rivière St-François. L'agriculture, l'industrie laitière et le commerce du bois de corde y sont prospères.

La paroisse possède une église, six écoles, trois fromageries, un moulin à scies, un magasin.

On demande l'établissement d'une manufacture. Les industriels trouveront sur la rivière St-François un pouvoir hydraulique facile à exploiter.



## MOUVEMENT DE LA POPULATION 1906-1911.

### COMTE D'ARTHABASKA

	Population en 1911	Augmentation depuis cinq ans
Ste-Anne du Sault.....	1,500	100
Ste Clotilde de Horton.....	1,500	200
St Rosaire.....	885	
	3,885	300

### COMTE D'ARGENTEUIL

Huberdeau.....	1,960	320
Lac des seize Iles.....	159	
Montfort (N.-D. de).....	700	
Pointe au Chêne.....	150	
	2,960	320

### COMTE DE BAGOT

Ste-Christine.....	875	200
	875	200

### COMTE DE BELLECHASSE

Beckland (N.-D. Auxiliatrice de).....	1,225	
St-Camille.....	740	300
St-Magloire.....	1,286	500
Ste-Sabine.....	583	200
	3,834	1,000

### COMTE DE BEAUCE

Broughton-Est.....	2,800	800
St-Benoit-Labre.....	1,295	325
St-Côme de Kennebec.....	1,747	350
St-Ephrem de Tring.....	2,844	
St-Hilaire de Dousset.....	250	
St-Honoré de Shenley.....	2,197	597
St-Martin.....	1,450	600
St-Théophile.....	700	330
St-Zacharie.....	1,500	600
	14 783	3,602

COMTE DE BONAVENTURE

	Population en 1911	Augmentation depuis cinq ans
Assametquaghan .....	30	
Alverne .....	140	
Marieville.....	50	
New Richmond.....	1,220	250
Port Daniel.....	1,690	637
St-Alphonse Caplan.....	650	180
St-André de Ristigouche .....	400	136
St-Anne de Ristigouche .....	800	240
St-Antoine de Padoue.....	100	
St Fidèle du chemin Kempt.....	100	
St Godefroi .....	2,000	
St Omer.....	650	100
St-Louis de Gonzague .....	150	
	<hr/> 7,980	<hr/> 1,543

COMTE DE CHAMPLAIN

Grand'Mere .....	5,185	2,000
St Roch de Mekinac .....	370	50
La Tuque .....	3,500	3000
	<hr/> 9,055	<hr/> 5,050

COMTE DE CHICOUTIMI

Chicoutimi.....	7,725	2,000
Jouquièrre (St-Dominique de).....	5,500	3,000
St-Ambroise.....	810	300
St-Charles Borromée.....	465	
St-Félix d'Otis.....	200	
St-Honore .....	465	250
Ste-Rose de Lima .....	125	30
	<hr/> 15,290	<hr/> 5,580

COMTE DE DORCHESTER

Crambroune .....	1,500	200
Lac Etchemin.....	2,225	400
Langevin.....	1,550	400
St-Aurèle.....	305	50
St-Benjamin .....	670	250
St-Louis de Gonzague .....	200	100
St-Prosper .....	1,550	375
	<hr/> 8,000	<hr/> 1,775



COMTE DE DRUMMOND

	Population en 1911	Augmentation depuis cinq ans
Kingsey Falls.....	1,200	
Notre-Dame du Bon Conseil.....	1,159	100
St-Fulgence de Durham.....	1,670	100
St-Lucien.....	480	150
St-Majorique.....	625	50
	<hr/> 5,134	<hr/> 400

COMTE DE FRONTENAC

Courcelles (Ste-Martine de).....	1,045	500
St-Gédéon.....	1,070	390
St-Ludger.....	1,386	350
Ste-Rufine.....	112	112
St-Samuel.....	1,351	300
St-Sebastien.....	1,050	
	<hr/> 6,014	<hr/> 1,652

COMTE DE GASPE

Anse au Griffon.....	900	100
New-Port.....	2,080	250
St-Majorique.....	1,000	200
	<hr/> 3,980	<hr/> 550

COMTE DE LABELLE

Ferne-Neuve.....	1,325	650
Labelle.....	1,562	360
Lac aux Ecorces.....	700	400
Lac des Iles.....	330	60
La-Conception.....	530	
Lac Windigo.....	156	
La-Macaza.....	235	50
L'Annonciation.....	1,550	
Montebello.....	2,550	700
Nominique.....	1,140	990
Notre-Dame de la Paix.....	967	230
Notre-Dame de la Salette.....	950	
Plaisance.....	770	
Rapide de l'Original et Mont-Laurier.....	2,700	1,600
Rapide du Chien.....	75	
St-Emile de Suffolk.....	790	150
St-Gérard.....	800	
Ste-Marie de la Minerve.....	500	150

	Population en 1911	Augmentation depuis cinq ans
St-Remi d'Amherst .....	800	300
St-Sixte .....	700	
Ste-Véronique .....	380	
	<hr/>	<hr/>
	19,510	5,590

COMTE DU LAC ST-JEAN

Lac des Commissaires .....	50	
N-D. de la Dorée .....	616	300
St-André .....	510	
St-Cœur de Marie .....	1,500	290
St-Cyrille de Normandin .....	1,620	190
St-Edouard de Péribonka .....	840	100
St-Edwidge .....	490	200
St-Félicien .....	2,175	220
St-François de Sales .....	750	60
St-Henri de Taillon .....	575	175
St-Louis de Chambord .....	1,650	550
St-Louis Nazaire .....	500	200
Ste-Lucie d'Alban .....	827	465
St-Méthode .....	700	230
St-Michel de Mistassini .....	800	125
St-Thomas d'Aquin .....	700	100
	<hr/>	<hr/>
	14,303	3,025

COMTE DE L'ISLET

St-Adalbert .....	560	200
St-Pamphile .....	1,860	350
	<hr/>	<hr/>
	2,420	550

COMTE DE MATANE

Causapscal .....	1,160	300
Matalik .....	75	
N-D. des Champs .....	20	
St-Agricole .....	150	
St-Antoine de Padoue .....	578	200
Anqui (St-Benoit-Labre) .....	2,500	800
St-Damase .....	1,024	150
St-Edmond .....	1,700	500
Ste-Félicité .....	1,854	350
St-Florence .....	400	300
St-Léandre .....	600	150

	Population en 1911	Augmentation depuis cinq ans
St-Leon le Grand .....	935	350
St-Luc .....	740	100
St-Moise .....	1,426	200
Cedar Hall .....	1,900	400
St-Zénon .....	150	115
	<hr/> 15,512	<hr/> 3,915

COMTE DE MASKINONGE

St-Ignace du Lac .....	300	250
	<hr/> 300	<hr/> 250

COMTE DE MEGANTIC

N. D. de Lourdes .....	800	125
	<hr/> 800	<hr/> 125

COMTE DE MONTCALM

L'Ascension .....	525	125
	<hr/> 525	<hr/> 125

COMTE DE MONTMAGNY

N. D. du Rosaire .....	672	
Ste-Appoline .....	600	260
St-Euphémie .....	756	200
St-Fabien de Panet .....	700	400
St-Paul du Buton .....	1,475	400
	<hr/> 4,203	<hr/> 1,260

COMTE DE NICOLET

Lenioux .....	200	
Mauseau .....	900	250
St-Samuel .....	575	350
	<hr/> 1,675	<hr/> 600

COMTE DE PORTNEUF

St-Marc des Carrières .....	1,395	250
St-Rémi .....	1,300	500
	<hr/> 2,695	<hr/> 750

COMTE DE PIMOUSKI

	Population en 1911	Augmentation depuis cinq ans
St. Blaudine	1,400	250
St. Pbs. Xavier	325	
St. Gabriel	1,224	265
St. Marcellin	199	50
	<hr/> 3,148	<hr/> 565

COMTE DE SAGUENAY

Anse St. Jean	1,000	
Grandes Bergeronnes	800	
Les Escorniaux	685	50
Milles Vaches	915	250
	<hr/> 3,400	<hr/> 300

COMTE DE ST MAURICE

Chute de Shawinigan	4,265	2,000
St. Thomas de Caxton	600	100
	<hr/> 4,865	<hr/> 2,100

COMTE DE TEMISCAMINGUE

Anos	400	400
La Reine		
Latulipe	115	
Lorrainville	992	150
Ne-lelec	150	
N. D. du Mont-Carmel	500	
Privat		
St Bruno de Guignes	1,104	700
St Edouard	650	300
St Eugene	320	100
St Gabriel	525	
St Isidore	600	150
St Placide	100	300
Temiscaumngue Nord	800	400
Ville Marie	1,150	
	<hr/> 7,506	<hr/> 2,500

COMTÉ DE TEMISCOUATA

	Population en 1911	Augmentation depuis cinq ans
St. Cyprien .....	1,015	200
St. Eusèbe .....	450	
St. Françoise .....	900	75
St. Hubert .....	1,500	400
St. Louis de Ha-Ha .....	1,500	300
St. Mathias .....	1,975	400
St. Rose du Dégele .....	1,400	200
	<hr/> 8,740	<hr/> 1,575

COMTE DE FERREBONNE

La Présentation .....	366
-----------------------	-----

COMTE DE WRIGHT

Baskatong (St. Frs. Navier) .....	150	50
Bonchette .....	1,812	150
Lac Ste. Marie .....	1,000	125
Montcerf .....	1,300	
Martindale .....	740	
St. Boniface .....	400	160
	<hr/> 5,402	<hr/> 485

COMTE DE YAMASKA

St. Joachim de Courval .....	535
	<hr/> 535



## MOUVEMENT DE LA POPULATION

### RÉCAPITULATION PAR COMTÉ.

COMTÉS	Population en 1911.	Augmentation en 5 ans.
Arthabaska	3,885	300
Argenteuil	2,960	320
Bagot	875	260
Bellechasse	3,834	1,000
Beauce	11,783	3,602
Bonaventure	7,980	1,543
Champlain	9,055	5,050
Chicoutimi	15,250	5,630
Dorchester	8,000	1,775
Drummond	5,134	400
Frontenac	6,014	1,652
Gaspé	3,980	550
LaBelle	19,510	5,590
LaC St-Jean	14,393	3,025
L'Islet	2,420	550
Maskinongé	300	250
Matane	15,512	3,915
Mégantic	800	125
Montrealn.	525	125
Montmagny	4,203	1,260
Nicolet	1,075	600
Portneuf	2,695	750
Rimonski	3,148	565
Saguenay	3,460	300
St-Maurice	4,865	2,100
Témiscamingue	7,506	2,500
Témiscouata	8,740	1,575
Terbonne	3,66	
Wright	5,402	485
Yamaska	535	
Total	177,655	45,987

N. B.—On remarquera sans doute la différence en plus qui existe entre les chiffres de la page 17, sur le mouvement de la population, et ceux qui se trouvent à la page 130. Ce surplus provient des corrections faites aux *épaves* que nous avons tenu à envoyer à chaque cure des paroisses comprises dans le présent volume : il porte à 35 pour cent, environ, la moyenne d'augmentation de la population pendant les cinq dernières années (1906 à 1912).

## Les paroisses catholiques de la Province de Québec.

	En 1906		En 1912	
	Paroisses,	Missions	Paroisses,	Missions
Archidiocèse de Québec.....	189	24	215	12
Diocèse de Trois-Rivières.....	40	.....	45	.....
"    "    Rimouski.....	79	37	87	36
"    "    Chicoutimi.....	54	14	56	14
"    "    Nicolet.....	64	1	66	1
Vicariat Apostolique du Golfe-St-Laurent.....	.....	39	.....	40
Archidiocèse de Montréal.....	124	.....	146	13
Diocèse de St-Hyacinthe.....	73	.....	75	.....
"    "    Sherbrooke.....	61	11	74	8
"    "    Valleyfield.....	36	4	36	4
"    "    Joliette.....	40	1	41	2
"    "    Ottawa.....	110	21	66	17
"    "    Pembroke.....	11	.....	8	4
Vicariat Apostolique de Temiscamingue.....	.....	.....	14	25
Total.....	881	152	929	176

En cinq ans, il s'est formé 72 paroisses et missions nouvelles dans la province de Québec. (Ces chiffres ont été relevés du "Canada Ecclésiastique" années 1906 et 1912.)

## Les Agences des Terres de la Couronne.

Les agences des Terres de la Couronne sont aujourd'hui au nombre de 36. Elles comprennent actuellement plus de cinq cents cantons, les uns ouverts à la colonisation, les autres réservés pour fins industrielles, ou (englobés) dans des réserves forestières, et enfin un certain nombre d'autres récemment créés sur la Côte Nord du Golfe S. Laurent et dans le territoire de l'Abitibi.

### REGION DE L'OUTAOUAIS.

1.—AGENCE DE COULONGÉ, (Division Ouest.—J. O. Tremblay, Agent, Ville-Marie, Lac Témiscamingue, P. Q.

Cette agence comprend les cantons suivants situés dans le comté de Pontiac : Atwater, Baby, Boisclair, Duhamel, Fabre, Gendreau, Guérin, Guigues, Laverlochère, Nedelec, Mazenod.

2.—AGENCE DE COULONGÉ, (Section Est), — Wm. Clark, Agent, P. Q. Comté d'Ottawa.

Cette agence comprend 24 cantons.

Dans le comté de Pontiac : Aberdeen, Aberford, Aldfield, Allumettes, Bristol, Bryson, Calumet, Chichester, Clapham, Clarendon, Eddy, Edwards, Esher, Gillies, Huddersfield, Leslie, Litchfield, Mansfield.

Dans le comté d'Ottawa : Mortagne, Ouslow, Pontefract, Sheen, Thorne, Waltham.

3.—AGENCE DE LA GATINEAU, (Division Sud). — Lionel Gendron, Agent, Hull, P. Q. Comté d'Ottawa.

Cette agence comprend 13 cantons.

Dans le comté d'Ottawa : Bowman, Buckingham, Denholm, Eardley, Hull, Lochaber, Augmentation de Lochaber, Masham, Portland-Est, Portland-Ouest, Templeton, Villeneuve, Wakefield.

4.—AGENCE DE LA GATINEAU, (Division Centrale). — Dr. Alexandre Syneck, Gracefield, P. Q. Comté d'Ottawa.

Cette agence comprend les 15 cantons suivants : Dans le comté de Pontiac, les cantons Alleyn, Cawood, Church, Dorion, Aylwin, Bigelow, Blake.



Dans le comté d'Ottawa, les cantons Dudley, Hineck, Low, McGill, Northfield, Wabassee, Wells, Wright.

5.—AGENCE DE LA GATINEAU, (Division Nord).—R.-M. Gendron, Agent, Maniwaki, P. Q. Comté d'Ottawa.

Elle comprend, 10 cantons situés dans le comté d'Ottawa : Ammond, Bouthillier, Baskatong, Bouchette, Cameron, Égan, Kensington, Lytton, Robertson, Sicotte.

6.—AGENCE DE LA PETITE NATION, (Division Centrale). — Ubaldo Jonbert, Agent, Ripon, P. Q. Comté d'Ottawa.

Cette agence comprend 10 cantons situés dans le comté d'Ottawa : Addington, Derry, Gagnon, Hartwell, Lathbury, Lesage, Mulgrave, Preston, Ripon, Suffolk.

7.—AGENCE DE LA PETITE NATION, (Division Est).—S.-. Fillion, Agent, Greenville, P. Q. Dans le comté d'Argenteuil. Cette agence comprend les cantons suivants :

Dans le comté d'Ottawa : Amherst, Ponsonby, Clyde, Labelle, La Minerve, Joly.

Dans le comté d'Argenteuil : Arundel, Greenville, Augmentation de Greenville, Harrington, Augmentation d'Harrington, Montcalm, Wentworth.

Dans le comté de Terrebonne : De Salaberry, Grandison.

8.—AGENCE DE LA PETITE NATION, (Partie Nord) Nap. Pagé, Agent, Nominingue, P. Q. Comté d'Ottawa.

Cette agence comprend 16 cantons.

Dans le comté d'Ottawa : Boyer, Campbell, Montigny, Major, Moreau, Pope, Koehon, Gravel, Kiamika, Loranger, Marchand, Turgeon, Wurtele.

Dans le comté de Montcalm : Lynch, Mousseau et Mantel.

9.—AGENCE DE L'ASSOMPTION, (et partie de Petite-Nation).—É. J. Marchand, Agent, Ste-Agathe des Monts, P. Q. dans le Comté de Terrebonne.

Cette agence comprend 10 cantons :

Dans le comté d'Argenteuil : Howard.

Dans le comté de Montcalm : Wexford, Archambault et Kilkenny.

Dans le comté de Terrebonne : Abercrombie, Beresford, Doncaster, Morin, et Wolfe.

Dans le canton Doncaster se trouve une réserve des Sauvages qui comprend une superficie de 1800 acres.

10.—AGENCE DE L'ASSOMPTION, (Division Est).— J. A. Martin, Agent, Joliette, P. Q.

Cette agence comprend 18 cantons.

Dans le comté de Joliette: Brandon, Cartier, Cathcart, Kildare et augmentation de Kildare.

Dans le comté de Berthier: Brassard, Courcelles, Gauthier, Gouin, Prevost, Joliette, Traey.

Dans le comté de Maskinongé: Laviolette, Angoulême, Petersburg, Masson.

Dans le comté de Montcalm: Chertsey, Chilton, Rawdon.

### REGION DU SAINT MAURICE.

11.—AGENCE DU SAINT MAURICE. — Adolphe Lord, Agent, Trois-Rivières.

Cette agence comprend 20 cantons:

Dans le comté de St-Maurice: Allard, Belleau, Caxton, Desaulmiers, Shawinigan.

Dans le comté de St-Maurice: Langelier, Lejeune, Lapeyrière, Mailhot, Mékinac.

Dans le comté de Champlain: Polette, Radnor, Tourouvre, Turcotte, Vallières, Bouchet, Carignan, Hackett.

Dans le comté de Maskinongé: Chapleau, DeColonne.

### REGION DU LAC ST-JEAN.

12.—AGENCE DE ST-CHARLES.—T.-E. Boily, N.-P., 40 rue St-Joseph, Québec.

Cette agence comprend 18 cantons. Les chemins de Fer du Québec et Lac St-Jean et du Great Northern traversent les principaux cantons de cette agence.

Dans le comté de Portneuf: Alton, Bois, Chavigny, Colbert, Gasford, La Salle, Marmier, Montauban, Tonti.

Dans le comté de Champlain: Laurier.

Dans le comté de Québec: Biekerdie, Laure, Larue, Rhodes, Roemont, Stoneham, Tewkesbury, Trudel.

13.—AGENCE DU LAC SAINT JEAN. (Division Ouest)  
—Georges Audet, Agent, Roberval, (Lac St Jean).

Cette agence comprend onze cantons situés dans le comté du Lac St Jean : Ashuapmouchouan, Charlevoix, Crespien, Dablon, Dalmas, Dechène, Dolbeau, Malherbes, Racine, Roberval, Ross.

14.—AGENCE DU LAC SAINT JEAN. (Partie Nord Ouest)  
—Arthur Poliquin, M. D., Agent, Saint-Félicien, P. Q.

Cette agence comprend onze cantons : Albanel, Demeules, Dufferin, Girard, Normandin, Parent, Pelletier, Roy, McKenzie, Obalski, Lemoine.

15.—AGENCE DU LAC SAINT JEAN. (Division Centrale),  
—Edmond Dumas, Agent, Hébertville, P. Q.

Cette agence comprend 12 cantons : Caron, Delisle, Dequen, Augmentation de Dequen, Garnier, Jogues, Labarre, Mesy, Métabelchouan, Signay, St-Hilaire, Taillon.

16.—AGENCE DU LAC SAINT-JEAN. (Division Est),—  
J.-A. Claveau, Chicoutimi, P. Q.

C'est une des agences les plus importantes, de cette région au pont de fer de la Colonisation. Elle comprend vingt cantons situés dans le comté de Chicoutimi : Bagot, Bégis, Boileau, Bourget, Chicoutimi, Falardeau, Ferland, Harvey, Jonquière, Kénogami, Labrecque, Laterrière, Otis, Perigny, Piessis, Simard, Simon, Saint-Germain, Taché, Tremblay.

17.—AGENCE DU SAGUENAY. — Eug. Caron, Agent, Tadoussac, P. Q.

Cette agence, la plus importante en étendue de toutes les agences de la Province, comprend 66 cantons. La plupart sont des territoires de chasse et de pêche. On trouvera la description de ces régions dans le "Guide du colon" publiés par le Ministère des Terres et Forêts. Voici la liste de ces cantons. Dans le comté de Saguenay : Albert, Archipel Blanc-Sablon, Archipel du Gros Mécatina, Archipel du Vieux-Fort, Archipel Kécarpoué, Archipel Nabesipi, Archipel Ouapitagon, Archipel St-Augustin, Archipel Ste-Marie, Archipel Washicootai, Arnaud, Babel, Baume, Bellecourt, Bergeronnes, Bissot, Boishébert, Bonne Espérance, Bougainville, Charney, Brest, Brouague, Cannon, Céry, Chevalier, Cook, D'Audhebourg,

De Mous, Hébert, Iberville, Kéghaska, Lacoste, Lagorgendière, Lalande, Laflèche, Laval, Le Gardeur, Le Neuf, Letellier, Liénard, Manicouagan, Marsal, Montesson, Musquare, Natashquan, Pen-vret, Phelippeaux, Pontcartrain, Pontgravé, Saguenay, Saint-Vin-cent, Tadoussac.

Dans le comté de Charlevoix, se trouve les cantons suivants : Callière, Chauveau, DeSales, Settrington, Labrosse, Saint-Jean.

### REGION DES CANTONS DE L'EST.

18.—AGENCE DE SAINT-FRANCOIS.—C.-O. Biron, Agent, Sherbrooke, P. Q.

Cette agence comprend sept cantons : dans le comté de Compton : Ditton, Émerton, Hampden, et Winslow.

Dans le comté de Wolfe, les cantons : Garthby, Stratford, et Weedon.

19.—AGENCE D'ARTHABASKA —T.-H. Lemieux, Agent, Arthabaskaville, P. Q.

L'agence d'Arthabaska comprend 18 cantons : dans le comté de Wolfe : Saint-Camille, Wolfestown, Wotton, Ham-Nord, Ham-Sud.

Dans le comté d'Arthabaska : Bulstrode, Arthabaska, Chester-Stanford, Tingwick, Warwick.

Dans le comté de Nicolet : Aston et Maddington.

Dans le comté de Mégantic : Halifax, et Somerset et l'Augmentation de Somerset.

Dans le comté de Drummond, le canton Kingsey.

### REGION DE LA CHAUDIERE.

20.—AGENCE DE LA CHAUDIERE, —Wm. B.-C. de Léry, Agent, Beauceville, Comté de Beauce.

Cette agence comprend quinze cantons :

Dans le comté de Beauce : Adstock, Aylmer, Forsyth, Jersey, Lambton, Linière, Marlow, Metgermette-Nord, Metgermette-Sud Price, Shenley-Nord, Shenley-Sud, et Tring.

Dans le comté de Mégantic : les cantons Coleraine et Thetford.

21.—AGENCE DE LA CHAUDIERE, (Section Est).—J.-A'

Ouellette, Agent, Sainte-Germaine d'Échemin, P. Q. Comté de Dorchester.

Les cinq cantons de cette agence sont situés dans le Comté de Dorchester. Les voici : Cranbourne, Langevin, Standon, Ware, Watford.

22.—AGENCE DU LAC MÉGANTIC. — J.-A. Lambert, Agent, Village Mégantic, P. Q.

Cette agence comprend dix cantons.

Dans le comté de Compton : Chesham, Clinton, Marston, Whittou.

Dans le comté de Beauce : Ditchfield, Gaylust, Louise, Risborough, Spaulding et Woburn.

### REGION DU BAS DU SAINT-LAURENT.

23.—AGENCE DE MONTMAGNY.—Étienne Michon, Agent, Montmagny, P. Q.

Cette agence comprend les quatorze cantons suivants :

Dans le comté de Montmagny : Ashburton, Bourdages, Patton, Talon.

Dans le comté de l'Islet : Arago, Ashford, Beaubien, Casgrain-Dionne, Fournier, Garneau, Lafontaine, Lessard, Leverrier.

24.—AGENCE DE SAINT PHILÉMON. Gonzague Laflamme, Saint Philémon, comté de Bellechasse.

Cette agence comprend les neuf cantons suivants :

Dans le comté de Bellechasse : Armagh, Bellechasse, Buckland, Daaquam, Mailloux, Roux.

Dans le comté de Montmagny : Montmigny Panet, Rolette.

25.—AGENCE DE GRAND-VILLE.— F. Lebel, Agent, Fraserville, P. Q.

Cette agence comprend aujourd'hui les onze cantons suivants :

Dans le comté de Kamouraska : Bungay, Chabot, Chapais, Ixworth, Painchaud, Parke, et Woodbridge.

Dans le comté de Témiscouata : Bégon, Denonville, Viger et Witworth.

26.—AGENCE DE TEMISCOUATA — J.-B. Lavoie, Notre-Dame-du-Lac, P. Q. Comté de Témiscouata ;

Cette nouvelle division comprend les onze cantons suivants :  
Dans le Comté de Kamouraska : Pohenigamook.

Dans le Comté de Témiscouata : Armand, Auclair, Botsford, Cabano, Demers, Escourt, Hocquart, Packington, Bandet, Robinson, Robitaille, Rouillard.

27.—AGENCE DE RIMOUSKI, (Division Est).—Alexandre Fraser, Agent, Matane P. Q.

Cette agence comprend sept cantons situés dans le comté de Matane : Cherbourg, Dalibaire, Matane, McNider, Romieu, Saint-Denis, Tessier.

28.—AGENCE DE RIMOUSKI, (Partie Ouest). — J.-B. Danjou, Agent, Rimouski, P. Q.

Cette agence comprend les cantons suivants :

Dans le comté de Rimouski : Bédard, Biencourt, Chenier, Duquesne, Fleuriault, Flynn, Macpès, Neigette.

Dans le Comté de Matane : Massé.

29.—VALLEE DE LA METAPEDIA, — François Saucier et George Dionne, Agents, Anqui, (Matane), P. Q.

Douze cantons sont compris dans cette agence. Ils sont tous situés dans le comté de Matane : Awantjish, Blais, Cabot, Casault, Casupscull, Humqui, Jetté, Lepage, Mataliek, McNider (partie), Nemtayé, Pinault.

30.—AGENCE DE LA DIVISION ST-LAURENT DE MATAPEDIA. George Gauthier, Agent, St-Laurent, (Métapédia), P. Q.

Cette agence comprend cinq cantons situés dans le comté de Bonaventure : Assemetquagan, Matapedia, Milnikek, Patapedia, Ristigouche.

### REGION DE LA GASPESIE.

31.—AGENCE DE BONAVENTURE, (Division Est). — J.-H. Marcotte, Agent, New Carlisle, (Bonaventure), P. Q.

Cette agence comprend cinq cantons situés dans le comté de Bonaventure : Cox, Hope, Hamilton, Port-Daniel, New-Carlisle (village)

32.—AGENCE DE BONAVENTURE, (Division Centrale). W.-H. Clapperton, Agent, Maria, (Bonaventure), P. Q.

Cette agence comprend 8 cantons situés dans le comté de Bonaventure : Angers, Caleton, Flahault, Mam, New-Richmond, Nouvelle, Maria, Robidoux.

33.—AGENCE DE GASPÉ. (Division Ouest) — Agent, Louis Côté, Cap Chatte, P. Q.

L'agence de Gaspé Ouest comprend 7 cantons situés dans le comté de Gaspé. Les voici : Cap-Chat, Christie, Denoue, Duchesnay, Romieu, Taschereau, Tourelle.

34.—AGENCE DE GASPÉ. (Gaspé Centre), — John Carter, Agent, Bassin de Gaspé, P. Q.

Dix-huit cantons, situés dans le Comté de Gaspé, sont compris dans cette agence : Blanchet, Cap Rosier Chloridorme, De Beaujeu, Douglas, Douglastown, Fox, Galt, Baie-de-Gaspé-Nord, Baie-de-Gaspé-Sud, Iles de la rivière Saint-Jean, Iles de la rivière York, Iles de la rivière Darmouth, Laforee, Larocque, Sydenham-Nord, Sydenham-Sud, York.

35.—AGENCE DE GASPÉ. (Gaspé Est), — J.-H. Lespérance, Agent, (Percé), P. Q.

Cette agence comprend les cantons suivants situés dans le comté de Gaspé : Rameau, New-Port, Seigneurie de Pabos, Fortin, Malbaie, Percé, Percé (village).

36.—AGENCE DE L'ABITIBI.

Cette nouvelle agence comprend une partie du Nord du Témiscamingue et toute la région de l'Abitibi. Elle renferme 85 cantons.

Vingt-quatre de ces cantons ont été divisés en lots de ferme ; ils se trouvent le long du Grand-Tronc-Pacifique qui traverse cette région de l'Ouest à l'Est. Les voici : La Reine, Demeloizes, La Sarre, Royal-Roussillon, Roquemaure, Palmarolle, Poularies, Privat, Languedoc, Lamay, Yillemontel, Trécession, La Motte, Fiquery, Dalquier, La Corne, Landrienne, Frémont, Barrauté, Courville, Carpentier, Manneville, Aigubelle.

L'Agent est M. Hector Authier. La résidence du nouvel agent à Amos, situé à l'intersection de la ligne du Chemin de fer du Transcontinental et de la rivière Harriana.

On se rend à Amos par voie du Pacifique Canadien, de Montréal à North Bay, et de ce dernier endroit jusqu'à Cochrane, dans

Ontario, par le chemin de fer Témiscamingue & Northern Ontario. De là, on parvient dans l'Abitibi par le Transcontinental.

37.—AGENT DE COLONISATION ET D'IMMIGRATION  
A MONTREAL.

Le Ministère de la Colonisation des Mines et Pêcheries a établi des bureaux d'Immigration et de Colonisation à Montréal les bureaux sont ainsi constitués :

*Pour Immigration et Mines*, comprenant le placement gratuit de domestiques et de valets de ferme ; l'émission de certificats de mineurs ; de permis d'exploration minière et toutes informations relatives aux sujets ci dessus, prière de s'adresser à

EMILE MARQUETTE.

*Agent d'Immigration et de Mines.*

82 rue St-Antoine, Montréal.

*Pour la colonisation, Pêche et Chasse*, comprenant des informations générales sur les régions de colonisation ; l'obtention de facilités de transport pour les colons et l'émission de permis de Chasse et de Pêche, prière de s'adresser à

L. E. CARUFEL.

*Agent de Colonisation, de Pêche et de Chasse.*

82 rue St-Antoine, Montréal.

N.B.—Pour brochures, cartes régionales, se rapportant à l'Immigration, à la Colonisation, aux Mines, à la Chasse et à la Pêche, prière de s'adresser aussi au No. 82 rue St-Antoine. L'envoi par poste de brochures et de cartes est franc de port.

38.—MISSIONNAIRE COLONISATEUR.

Le Gouvernement de la Province de Québec, a nommé un Missionnaire colonisateur, M. l'abbé Ivauhoé Caron, prêtre, pour les vastes régions du Témiscamingue et de l'Abitibi. Il a son bureau au Département de la Colonisation, Bâtisse du Parlement à Québec. C'est là que les Colons doivent s'adresser pour toutes demandes de renseignement, sur le Témiscamingue et l'Abitibi. M. l'abbé Caron a aussi un bureau à Montréal, au No. 82 St-Antoine, où il passe assez souvent. Toutes correspondances doivent lui être adressées à Québec.



## TABLE ALPHABETIQUE

DES

### PAROISSES ET BUREAUX DE POSTES.

NOMS	COMTES	Page
Albauel (Ste-Lucie d') . . . . .	B. de P. . . . . L. S. Jean . . . . .	79
Alverne (Stigmates de St-François . . . . .	Mission . . . . . Bonav. . . . .	32
Amos . . . . .	Mission . . . . . Abitibi . . . . .	106
Anqui (St-Benoit Labre) . . . . .	B. de P. . . . . Mataue . . . . .	85
Anse au Griffon . . . . .	Paroisse . . . . . Gaspé . . . . .	57
Assametquaghan (dess. de) . . . . .	Mission . . . . . Bonav. . . . .	31
Baskatong (St-François Xavier) . . . . .	B. de P. . . . . Wright . . . . .	118
Béaru (St-Placide) . . . . .	B. de P. . . . . Temisc. . . . .	112
Bois-Franc (St-Boniface) . . . . .	B. de P. . . . . Wright . . . . .	121
Bolduc (St-Martin) . . . . .	B. de P. . . . . Beauce . . . . .	29
Bon Conseil (Notre-Dame de) . . . . .	B. de P. . . . . Drummond . . . . .	52
Bouchette (St-Gabriel) . . . . .	B. de P. . . . . Wright . . . . .	119
Brébeuf (La Présent.) . . . . .	B. de P. . . . . Labelle . . . . .	118
Broughton-Est (S.-C. de Jésus) . . . . .	B. de P. . . . . Beauce . . . . .	26
Buckland (N.-D. Auxiliatrice) . . . . .	B. de P. . . . . Bellechasse . . . . .	24
Cabano (St-Mathias) . . . . .	B. de P. . . . . Temisc. . . . .	116
Censapsal (St.-L. le Maj.) . . . . .	B. de P. . . . . Mataue . . . . .	83
Caxton (St.-Thomas de) . . . . .	B. de P. . . . . S. Maurice . . . . .	105
Cœur T.-P. de Marie (Plaisance) . . . . .	Paroisse . . . . . Labelle . . . . .	66
Chambord (St-Louis de) . . . . .	Paroisse . . . . . L. S. Jean . . . . .	78
Châteauevert (St-Marc des Carrières) . . . . .	B. de P. . . . . Portneuf . . . . .	98
Chemin Kempt (St-Antoine) . . . . .	B. de P. . . . . Bonav. . . . .	37
Chemin Tache (St-Hubert) . . . . .	B. de P. . . . . Temisc. . . . .	115
Chicoutimi . . . . .	Ville et Par. . . . . Chicoutimi . . . . .	41
Châte aux Bluets (La Présentation) . . . . .	Ancien nom. . . . . Labelle . . . . .	118
Châte Shawinigan (St-Pierre) . . . . .	Par. et Ville . . . . . St-Maurice . . . . .	104
Conceelles (Ste-Martine) . . . . .	B. de P. . . . . Front. sac. . . . .	54
Cranbourne (St-Odilon) . . . . .	B. de P. . . . . Dorchester . . . . .	47
Culdaff (Se rg. de St Odilon) . . . . .	B. de P. . . . . Dorchesier . . . . .	47
Daveluyville (Ste-Anne du Sault) . . . . .	B. de P. . . . . Athabaska . . . . .	19
Delisle (S. Coeur de Marie) . . . . .	B. de P. . . . . L. S. Jean . . . . .	73
Dequen (St.-Frs de Sales) . . . . .	B. de P. . . . . L. S. Jean . . . . .	76
Fabre (St-Edouard) . . . . .	Paroisse . . . . . Temiscamingue . . . . .	110
Ferme-Neuve . . . . .	B. de P. . . . . Labelle . . . . .	59
Fontenelle (St. Majorique) . . . . .	Par. et Ville . . . . . Gaspé . . . . .	58
Grand-Mère (St-Paul) . . . . .	B. de P. . . . . Champlain . . . . .	39
Griffin Cove (Anse au Griffon) . . . . .	B. de P. . . . . Gaspé . . . . .	57
Guigues (St-Bruno de) . . . . .	B. de P. . . . . Temiscamingue . . . . .	109
Huberdeau (N.-D. de la Merci) . . . . .	B. de P. . . . . Argenteuil . . . . .	21
Jouquière (St-Dominique) . . . . .	Par. et Ville . . . . . Chicoutimi . . . . .	44

NOMS		COMTES	Page
Kempt Road Hill (St-Fidèle Ristigonche).....	B. de P.....	Bonav.....	37
Kenogami (voyez Jonquière) .....	Village.....	Chicoutimi.....	44
Kiamika (St-Gérard de Montarville).....	B. de P.....	Labelle.....	68
Kingsley Falls.....	Paroisse.....	Drummond.....	51
Labelle.....	Paroisse.....	Labelle.....	60
Lac au Saumon (St-Edmond).....	B. de P.....	Matane.....	86
Lac aux Ecorces (St-Frs Xavier).....	B. de P.....	Labelle.....	60
Lac aux Sables (St-Rémi).....	B. de P.....	Portneuf.....	99
Lac Bouchette (St-Thomas d'Aquin).....	B. de P.....	L. S. Jean.....	80
Lac des Commissaires.....	Mission.....	L. S. Jean.....	72
Lac des Iles (St-Aimé).....	B. de P.....	Labelle.....	61
Lac des Seize Iles (N.-D. de la Sagesse).....	B. de P.....	Argenteuil.....	21
Lac Etchemin (St-Germaine).....	B. de P.....	Dorchester.....	48
La Conception.....	Paroisse.....	Labelle.....	61
Lac Macaza (N.-D. du B. Pasteur).....	B. de P.....	Labelle.....	63
Lac Windigo (N.-D. des Anges).....	B. de P.....	Labelle.....	62
Lac Ste-Marie.....	Paroisse.....	Labelle.....	119
Lallement (St-Gabriel).....	B. de P.....	Temiscamingue.....	111
Langevin (Ste-Justine).....	B. de P.....	Dorchester.....	48
L'Annonciation.....	Paroisse.....	Labelle.....	63
L'Église St-Jean.....	Paroisse.....	Chicoutimi.....	103
La Présentation (Châtes aux Bluets).....	Paroisse.....	Labelle.....	118
La Reine (Centre non organisé).....		Abitibi.....	106
L'Ascension.....	Paroisse.....	Montcalm.....	94
La Tuque.....	Paroisse.....	Champlain.....	40
Latulipe (dess. de St-Isidore).....	Mission.....	Temiscamingue.....	107
Laverlochère (St-Isidore).....	B. de P.....	Temiscamingue.....	111
Leuieux (Ste-Marie de B.).....	B. de P.....	Nicolet.....	97
Les Escoumains.....	Paroisse.....	Saguenay.....	103
Les Grandes Bergeronnes.....	Paroisse.....	Saguenay.....	103
Linière (St-Côme de Kennebec).....	B. de P.....	Beauce.....	27
Lorrainville.....	Paroisse.....	Temiscamingue.....	107
Lourdes (N.-D. de).....	B. de P.....	Mégantic.....	93
Mausseau (St-Joseph de Blanford).....	B. de P.....	Nicolet.....	98
Marieville (desserte de Ste-Anne).....	Mission.....	Bonaventure.....	32
Martel (St-Honoré).....	Paroisse.....	Chicoutimi.....	46
Martindale (St-Martin).....	Paroisse.....	Wright.....	121
Mataliek (dess. de Causapsal).....	Mission.....	Matane.....	85
Mercier (Ste-Euphémie).....	B. de P.....	Chicoutimi.....	95
Mille-Vaches.....	Paroisse.....	Saguenay.....	104
Minerve (Ste-Marie).....	B. de P.....	Labelle.....	69
Mistassini (St-Michel).....	B. de P.....	L. S. Jean.....	81
Montcerf.....	Paroisse.....	Wright.....	120
Montebello (N.-D. du Bons Secours).....	B. de P.....	Labelle.....	64
Montfort (N.-D. de).....	B. de P.....	Argenteuil.....	22
Mont-Laurier et Rapide de l'Original.....	Paroisse.....	Labelle.....	67

NOMS		COURTES	Page
Nobebe (Dess. de St-Gabriel).....	Mission	Temisaminguei	108
New-Port (St-Dominique).....	B. de P.	Gaspé	58
New-Richmond (SS. Anges).....	Paroisse	Bonaventure	33
Nouvingue (St-Ignace du).....	B. de P.	Labelle	61
Normandin (St-Cyrille).....	B. de P.	L. S. Jean	74
N.-D. Auxiliatrice (Beckland).....	Paroisse	Bell-chasse	24
N.-D. de Fournières (Rapide de l'Original).....	Paroisse	Labelle	67
N.-D. de la Dorée.....	Paroisse	L. S. Jean	72
N.-D. de la Merci (Huberdeau).....	Paroisse	Argenteuil	21
N.-D. de la Paix.....	Paroisse	Labelle	65
N.-D. de la Sagesse (Lac des Seize Îles).....	Paroisse	Argenteuil	21
N.-D. de la Salette.....	Paroisse	Labelle	66
N.-D. de Montfort.....	Paroisse	Argenteuil	22
N.-D. de Lourdes.....	Paroisse	Mégantic	93
N.-D. des Anges (Lac Windigo).....	Mission	Labelle	62
N.-D. des Champs.....	Mission	Matane	84
Notre-Dame du Bon Conseil.....	Paroisse	Drummond	52
N.-D. du Bon Secours (Moultello).....	Paroisse	Labelle	64
N.-D. du Divin Pasteur.....	Mission	Labelle	63
N.-D. du Mont-Carmel.....	Mission	Temisaminguei	108
N.-D. du Rosaire.....	Paroisse	Montmagny	94
N.-D. du Rosaire (Pointe au Chêne).....	Paroisse	Argenteuil	23
N.-D. du St-Sacrement (Ferme-Neuve).....	Paroisse	Labelle	59
Panet (St-Fabien).....	B. de P.	Montmagny	96
Poribonka (St-Edouard).....	B. de P.	L. S. Jean	75
Plaisance (Coeur T. P. de Marie).....	B. de P.	Labelle	66
Pointe à la Garde (St-Ant. de Padone).....	Mission	Bonaventure	36
Pointe au Chêne (N.-D. de Rosaire).....	B. de P.	Argenteuil	23
Port Daniel.....	Paroisse	Bonav.	33
Privat - Centre non organisé.....		Abitibi	109
Rapide de l'Original (N.-D. de Fournières).....	B. de P.	Labelle	57
Rapide du Chien (Ferme-Neuve).....	Mission	Labelle	68
Ravignan (St-Louis de Gonzague).....	B. de P.	Dorchester	50
Ristigonche (Ste-Anne).....	B. de P.	Bonaventure	35
Rivière aux Dorées (N.-D. de la).....	B. de P.	L. S. Jean	72
Rivière à l'Ours (St-Ambroise).....	B. de P.	Chicoutimi	43
Roberval-Ouest (St-E. Awdige).....	B. de P.	L. S. Jean	77
Sacré-Coeur de Jésus (Broughton-Est).....	Paroisse	Beauce	26
South Durham (St. Fulgence de).....	B. de P.	Drummond	52
Station Kempt (St-Antoine de).....	B. de P.	Matane	85
Stigmates de St-Frs. (Alverne).....	Mission	Bonaventure	32
St-Adalbert.....	Paroisse	L'Islet	82
St-Agricole.....	Mission	Matane	85
St-Aimé (Lac des Îles).....	Paroisse	Labelle	61
St-Alphonse de Caplan.....	Paroisse	Bonaventure	34
St-Ambroise (Riv. à l'Ours).....	Paroisse	Chicoutimi	43

NOMS	COMTE	Page
St André (de l'Épouante).....	Paroisse..... L. S. Jean.....	73
St André de Ristigonche.....	Paroisse..... Bonaventure.....	34
St Anne de Ristigonche.....	Paroisse..... Bonaventure.....	35
St Anne du Sault (Davelayville).....	Paroisse..... Arthabaska.....	19
St Antoine de Padoue (Pointe à la Garde).....	Paroisse..... Bonaventure.....	36
St Antoine de Padoue (Chemin Kempt).....	Matane.....	85
St Apolline.....	Paroisse..... Montmagny.....	95
St Annelie.....	Paroisse..... Dorchester.....	49
St Benjamin.....	Paroisse..... Dorchester.....	49
St Benoît Labre.....	Paroisse..... Beauce.....	27
St Benoît Labre (Amqui).....	Paroisse..... Matane.....	85
St Blandine.....	Paroisse..... Rimouski.....	100
St Boniface (Bois-Franc).....	Paroisse..... Wright.....	121
St Bruno (Guigues).....	Paroisse..... Témiscamingue.....	109
St Camille.....	Paroisse..... Bellechasse.....	24
St Charles Borromée.....	Paroisse..... Chicoutimi.....	43
St Christine.....	Paroisse..... Bagot.....	23
St Clotilde de Horton.....	Paroisse..... Arthabaska.....	20
St Coeur de Marie (Delisle).....	Paroisse..... L. S. Jean.....	73
St Côme de Kennébec (Linière).....	Paroisse..... Beauce.....	27
St Cyprien.....	Paroisse..... Témiscouata.....	114
St Cyrille (Normandin).....	Paroisse..... L. S. Jean.....	74
St Damase.....	Paroisse..... Matane.....	86
St Dominique (New-Port).....	Paroisse..... Gaspé.....	58
St Dominique (Jonquière).....	Paroisse..... Chicoutimi.....	44
St Emile de Suffolk.....	Paroisse..... Labelle.....	68
St Edmond (Lac au Saumon).....	Paroisse..... Matane.....	86
St Edouard (Fabre).....	Paroisse..... Témiscamingue.....	110
St Edouard (Péribonka).....	Paroisse..... L. S. Jean.....	75
St Edwidge (Roberval Ouest).....	Paroisse..... L. S. Jean.....	77
St Eplrem de Tring.....	Paroisse..... Beauce.....	28
St Eugène de Guigues.....	Paroisse..... Témiscamingue.....	110
St Euphémie (Mercier).....	Paroisse..... Montmagny.....	95
St Ensèbe.....	Paroisse..... Témiscouata.....	114
St Fabien (Panet).....	Paroisse..... Montmagny.....	96
St Félicien.....	Paroisse..... L. S. Jean.....	75
St Félicité.....	Paroisse..... Matane.....	87
St Félix d'Otis.....	Paroisse..... Chicoutimi.....	45
St Fidèle (du chemin Kempt).....	Paroisse..... Bonaventure.....	37
St Florence de Beauvillage.....	Paroisse..... Matane.....	87
St François de Sales (Dequen).....	Paroisse..... Matane.....	76
St Françoise.....	Mission..... Témiscouata.....	115
St Frs. Xavier (dess. de St-Gabriel).....	Mission..... Rimonski.....	100
St Frs. Xavier (Lac aux Ecorces).....	Paroisse..... Labelle.....	60
St Frs. Xavier (Baskatong).....	Mission..... Wright.....	118
St Fulgence de Durham (South Durham).....	Paroisse..... Drummond.....	52

NOMS	P	C	Page
	A	OMTES	
St-Gabriel (de Rimouski).....	Paroisse.....	Rimouski.....	101
St-Gabriel (Lalement).....	Paroisse.....	Témiscamingue..	111
St-Gédéon.....	Paroisse.....	Beauce.....	55
St-Gérard de Montarville (Kiamika).....	Paroisse.....	Labelle.....	68
Ste-Germaine (Lac Etchemin).....	Paroisse.....	Dorchester.....	48
St-Godefroi.....	Paroisse.....	Bonaventure.....	37
St-Henri de Taillon.....	Paroisse.....	L. S. Jean.....	77
St-Hilaire de Dorset.....	Paroisse.....	Beauce.....	29
St-Honoré (Martel).....	Paroisse.....	Chicoutimi.....	46
St-Honoré de Shenley.....	Paroisse.....	Beauce.....	29
St-Hubert (Chemin Taché).....	Paroisse.....	Témiscouata.....	115
St-Ignace du Lac.....	Paroisse.....	Maskinongé.....	92
St-Ignace du Nominingue.....	Paroisse.....	Labelle.....	64
St-Isidore (Laverlochère).....	Paroisse.....	Témiscamingue..	111
St-Jacques le Majeur (Causapsca).....	Paroisse.....	Matane.....	83
St-Joachim de Courval.....	Paroisse.....	Yamaska.....	122
St-Joseph (Anse au Griffon).....	Paroisse.....	Gaspé.....	57
St-Joseph de Blanford (Manseau).....	Paroisse.....	Nicolet.....	98
Ste-Justine (Langevin).....	Paroisse.....	Dorchester.....	48
St-Léandre.....	Paroisse.....	Matane.....	88
St-Léon le Grand.....	Paroisse.....	Matane.....	89
St-Louis (de Chambord).....	Paroisse.....	L. S. Jean.....	78
St-Louis de Gonzague.....	Mission.....	Bonaventure.....	38
St-Louis de Gonzague (Ravignan).....	Paroisse.....	Dorchester.....	50
St-Louis du Ha! Ha!.....	Paroisse.....	Témiscouata.....	116
St-Louis Nazaire.....	Paroisse.....	L. S. Jean.....	79
St-Luc.....	Paroisse.....	Matane.....	90
Ste-Luce (Albanel).....	Paroisse.....	L. S. Jean.....	79
St-Lucien.....	Paroisse.....	Drummond.....	53
St-Ludger.....	Paroisse.....	Frontenac.....	55
St-Marc des Carrières (Châteauvert).....	Paroisse.....	Portneuf.....	98
St-Marcellin (dess. de St-Gabriel).....	Mission.....	Rimouski.....	101
Ste-Marie de Blanford (Lemieux).....	Paroisse.....	Nicolet.....	97
Ste-Marie de la Minerve.....	Paroisse.....	Labelle.....	69
St-Martin (Bolduc).....	Paroisse.....	Beauce.....	29
Ste-Martine (Courcelles).....	Paroisse.....	Frontenac.....	54
St-Magloire.....	Paroisse.....	Bellechasse.....	25
St-Majorique.....	Paroisse.....	Drummond.....	53
St-Majorique (Fontenelle).....	Paroisse.....	Gaspé.....	58
St-Mathias (Cabano).....	Paroisse.....	Témiscouata.....	116
St-Méthode (Tikouape).....	Paroisse.....	L. S. Jean.....	80
St-Michel (Mistassini).....	Paroisse.....	L. S. Jean.....	81
St-Moise.....	Paroisse.....	Matane.....	90
St-Norbert (Assametpughan).....	Mission.....	Bonaventure.....	31
St-Odilon (Crambourne).....	Paroisse.....	Dorchester.....	47
St-Omer.....	Paroisse.....	Bonaventure.....	38

NOMS	COMTES	Page
St-Pamphile.....	Paroisse. . . L'Islet.....	82
St-Paul de Grand'Mere.....	Par. et Ville. Champlain.....	39
St-Paul du Buton.....	Paroisse. . . Montmagny.....	97
St-Pierre de Shawinigan (Chûtes).....	Paroisse. . . St-Maurice.....	104
St-Pierre du Lac Matapédia (Val-Brillant).....	Paroisse. . . Matane.....	91
St-Placide. (Béarn).....	Paroisse. . . Témiscamingue..	112
St-Prosper.....	Paroisse. . . Dorchester.....	50
St-Rémi d'Amherst.....	Paroisse..... Labelle.....	70
St-Rémi (Lac aux Sables).....	Paroisse..... Portneuf.....	99
St-Roch de Mékinac.....	Paroisse..... Champlain.....	40
St-Rosaire.....	Paroisse..... Arthabaska.....	20
Ste-Rose de Lima.....	Paroisse..... Chicoutimi.....	46
Ste-Rose du Dégele.....	Paroisse..... Témiscouata.....	117
Ste-Rufine (dess. St-Ludger).....	Mission..... Frontenac.....	56
Ste-Sabine.....	Paroisse..... Bellechasse.....	25
St-Samuel de Horton.....	Paroisse..... Nicolet.....	98
St-Samuel de Gylhurst.....	Paroisse..... Frontenac.....	56
St-Sébastien.....	Paroisse..... Frontenac.....	57
St-Sixte.....	Paroisse..... Labelle.....	71
St-Théophile.....	Paroisse..... Beauce.....	30
St-Thomas d'Aquin. (Lac Bonchette).....	Paroisse..... L. S. Jean.....	85
St-Thomas de Caxton.....	Paroisse..... S. Maurice.....	100
Ste-Véronique.....	Paroisse..... Labelle.....	71
St-Zacharie de Metgetnette.....	Paroisse..... Beauce.....	31
St-Zénon (dess. de St-Léon le Grand).....	Mission..... Matane.....	91
Taillon (St-Henri).....	B. de P. .... L. S. Jean.....	77
Témiscamingue-Nord.....	Paroisse..... Témiscamingue..	112
Tikuape (St-Méthode).....	B. de P. .... Chicoutimi.....	80
Val-Brillant. (St-Pierre de Matapédia).....	B. de P. .... Matane.....	91
Ville-Marie.....	Paroisse..... Pontiac.....	113

## TABLE ALPHABETIQUE

DES

### Agents des Terres de la Couronne.

Nom de l'Agent	Désignation de l'agence	Résidence	Page
Audet, Geo	Lac St-Jean, Ouest	Roberval	135
Authier, Hector	Abitibi	Amos	139
Biron, C. O	St-François	Sherbrooke	136
Boily, J. E.	St-Charles	Québec	134
Carter, John	Gaspé, Centre	Bassin de Gaspé	139
Caron, Eugene	Saguenay	Tadoussac	135
Claveau, J. A.	Lac St-Jean, Est	Chicoutimi	135
Clark, Wm.	Coulonge, Est	Morehead	132
Clapperton, W. H.	Bonaventure, Ouest	Maria	138
Côté, Louis	Gaspé, Ouest	Cap Chat	139
D'Anjou, J. B.	Rimouski, Ouest	Rimouski	138
Deléry, W. B. C.	Chaudière, Ouest	Beauceville	136
Dumas, Edm.	Lac St-Jean, Centre	Hébertville	135
Filion, S. A.	Petite Nation, Est	Grenville	133
Fraser, Alex.	Rimouski, Est	Matane	138
Gauthier, Geo.	St-Laurent de Matapédia	St-Laurent de Matapédia	138
Gendron, L. A.	Gatineau, Sud et Ottawa Supérieur pour les bois	Hall	132
Gendron, R. M.	Gatineau, Nord	Maniwaki	133
Joubert, Ub.	Petite Nation, Centre	Ripon	133
Laflamme, Gonz.	St-Philémon	St-Philémon	137
Lambert, J. A.	Lac Mégantic	Village Mégantic	137
Lavoie, J. B.	Témiscouata	N.-D. du Lac	137
LeBel, Nat.	Grandville	Fraserville	137
Lemieux, F. X.	Arthabaska	Arthabaska	136
L'Espérance, J. A.	Gaspé, Est	Percé	139
Lord, L. A.	St-Maurice	Trois-Rivières	134
Marchand, E. J.	L'Assomption et partie Pe- tite Nation	Ste-Agathe-des-Monts	133
Marcotte, J. Frs.	Bonaventure, Est	New-Carlisle	138
Martin, J. A.	L'Assomption, Partie	Joliette	134
Michon, A. E.	Montmagny	Montmagny	137
Millier, J. C.	St-François	Sherbrooke	137
Oaellet, J. Art.	Chaudière, Est	Ste-Germaine	130
Pagé, Nap	Petite Nation, Nord	St-Ignace de Nominingue	133
Poliquin, Arthur	Lac St-Jean, N. O.	St-Felicien	135

Nom de l'Agent	Designation de l'Agence	Residence	Page
Saucier, Frs. } Dionne G. L. }	Vallee de la Matapédia.	Amqui	138
Syneck, Alex.	Gatineau, Centre	Gracefield	132
Tremblay, J. C.	Coulouge, Ouest	Ville-Marie	132
L'abbé J. Caron, missionnaire colonisateur.		Adresse à Québec : Département de la Colonisation, Bâtisse du Parlement, Québec.	140
Emile Marquette, Agent d'Immigration, etc.		Adresse : 82, rue St-Antoine, Montreal	140
L. E. Carufel, Agent de colonisation, etc.		Adresse : à 82, rue St-Antoine, Montreal.	140





## TABLE DES MATIERES

Préface .....	Page 3
Renseignements divers .....	" 5
Terres publiques et fermes en disponibilité.....	" 5
La Province de Québec.....	" 5
Agriculture et progrès .....	" 6
L'industrie laitière en 1912.....	" 7
Attachons nous à la terre qui vit!.....	" 8
Travaux de Colonisation, 1854 à 1912 .....	" 9
Revue de ce qui a été fait pour la colonisation depuis 1868 [page 10 à 16].	" 10
Travaux actuels de colonisation .....	" 15
Liste des Ministres de la Colonisation depuis 1867 .....	" 15
Liste des Sous-Ministres de la Colonisation depuis 1867 .....	" 17
Le mouvement de la population de 1906 à 1912 .....	" 17
Esquisses monographiques [pages 19 à 123].....	" 19
Tableau général et détail du mouvement de la population.....	" 123
Récapitulation par conte du tableau précédent .....	" 130
Les paroisses catholiques de la Province de Québec.....	" 131
Les Agences des Terres de la Couronne.....	" 132
Table Alphabétique des paroisses comprises dans le présent volume.....	" 141

