



**IMAGE EVALUATION
TEST TARGET (MT-3)**



Canadian



**Photographic
Sciences
Corporation**

23 WEST MAIN STREET
WEBSTER, N.Y. 14580
(716) 872-4503

125
2

**CIHM/ICMH
Microfiche
Series.**

**CIHM/ICMH
Collection de
microfiches.**



Canadian Institute for Historical Microreproductions / Institut canadien de microreproductions historiques

© 1984

Technical and Bibliographic Notes/Notes techniques et bibliographiques

The Institute has attempted to obtain the best original copy available for filming. Features of this copy which may be bibliographically unique, which may alter any of the images in the reproduction, or which may significantly change the usual method of filming, are checked below.

L'institut a microfilmé le meilleur exemplaire qu'il lui a été possible de se procurer. Les détails de cet exemplaire qui sont peut-être uniques du point de vue bibliographique, qui peuvent modifier une image reproduite, ou qui peuvent exiger une modification dans la méthode normale de filmage sont indiqués ci-dessous.

- | | |
|--|--|
| <input type="checkbox"/> Coloured covers/ Couverture de couleur | <input type="checkbox"/> Coloured pages/ Pages de couleur |
| <input type="checkbox"/> Covers damaged/ Couverture endommagée | <input type="checkbox"/> Pages damaged/ Pages endommagées |
| <input type="checkbox"/> Covers restored and/or laminated/ Couverture restaurée et/ou pelliculée | <input type="checkbox"/> Pages restored and/or laminated/ Pages restaurées et/ou pelliculées |
| <input type="checkbox"/> Cover title missing/ Le titre de couverture manque | <input checked="" type="checkbox"/> Pages discoloured, stained or foxed/ Pages décolorées, tachetées ou piquées |
| <input checked="" type="checkbox"/> Coloured maps/ Cartes géographiques en couleur | <input type="checkbox"/> Pages detached/ Pages détachées |
| <input type="checkbox"/> Coloured ink (i.e. other than blue or black)/ Encre de couleur (i.e. autre que bleue ou noire) | <input checked="" type="checkbox"/> Showthrough/ Transparence |
| <input type="checkbox"/> Coloured plates and/or illustrations/ Planches et/ou illustrations en couleur | <input type="checkbox"/> Quality of print varies/ Qualité inégale de l'impression |
| <input type="checkbox"/> Bound with other material/ Relié avec d'autres documents | <input type="checkbox"/> Includes supplementary material/ Comprend du matériel supplémentaire |
| <input checked="" type="checkbox"/> Tight binding may cause shadows or distortion along interior margin/ Lare liure serrée peut causer de l'ombre ou de la distortion le long de la marge intérieure | <input type="checkbox"/> Only edition available/ Seule édition disponible |
| <input type="checkbox"/> Blank leaves added during restoration may appear within the text. Whenever possible, these have been omitted from filming/ Il se peut que certaines pages blanches ajoutées lors d'une restauration apparaissent dans le texte, mais, lorsque cela était possible, ces pages n'ont pas été filmées. | <input type="checkbox"/> Pages wholly or partially obscured by errata slips, tissues, etc., have been refilmed to ensure the best possible image/ Les pages totalement ou partiellement obscurcies par un feuillet d'errata, une pelure, etc., ont été filmées à nouveau de façon à obtenir la meilleure image possible. |
| <input type="checkbox"/> Additional comments:/ Commentaires supplémentaires: | |

This item is filmed at the reduction ratio checked below/
Ce document est filmé au taux de réduction indiqué ci-dessous.

| | | | | | | | | | | | |
|-----|-----|-----|-----|-----|-----|-----|-----|-----|-----|-----|-----|
| 10X | 12X | 14X | 16X | 18X | 20X | 22X | 24X | 26X | 28X | 30X | 32X |
| | | | | | | | ✓ | | | | |

The copy filmed here has been reproduced thanks to the generosity of:

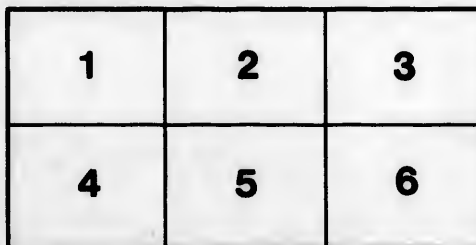
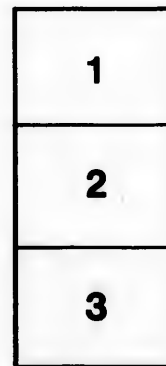
Bibliothèque nationale du Québec

The images appearing here are the best quality possible considering the condition and legibility of the original copy and in keeping with the filming contract specifications.

Original copies in printed paper covers are filmed beginning with the front cover and ending on the last page with a printed or illustrated impression, or the back cover when appropriate. All other original copies are filmed beginning on the first page with a printed or illustrated impression, and ending on the last page with a printed or illustrated impression.

The last recorded frame on each microfiche shall contain the symbol \rightarrow (meaning "CONTINUED"), or the symbol ∇ (meaning "END"), whichever applies.

Maps, plates, charts, etc., may be filmed at different reduction ratios. Those too large to be entirely included in one exposure are filmed beginning in the upper left hand corner, left to right and top to bottom, as many frames as required. The following diagrams illustrate the method:



L'exemplaire filmé fut reproduit grâce à la générosité de:

Bibliothèque nationale du Québec

Les images suivantes ont été reproduites avec le plus grand soin, compte tenu de la condition et de la netteté de l'exemplaire filmé, et en conformité avec les conditions du contrat de filmage.

Les exemplaires originaux dont la couverture en papier est imprimée sont filmés en commençant par le premier plat et en terminant soit par la dernière page qui comporte une empreinte d'impression ou d'illustration, soit par le second plat, selon le cas. Tous les autres exemplaires originaux sont filmés en commençant par la première page qui comporte une empreinte d'impression ou d'illustration et en terminant par la dernière page qui comporte une telle empreinte.

Un des symboles suivants apparaîtra sur la dernière image de chaque microfiche, selon le cas: le symbole \rightarrow signifie "A SUIVRE", le symbole ∇ signifie "FIN".

Les cartes, planches, tableaux, etc., peuvent être filmés à des taux de réduction différents. Lorsque le document est trop grand pour être reproduit en un seul cliché, il est filmé à partir de l'angle supérieur gauche, de gauche à droite, et de haut en bas, en prenant le nombre d'images nécessaire. Les diagrammes suivants illustrent la méthode.

plaire
Les détails
niques du
ent modifier
exiger une
de filmage

ed/
iquées


ntaira

d by errata
lmed to

ment
, une pelure,
e façon à
le.



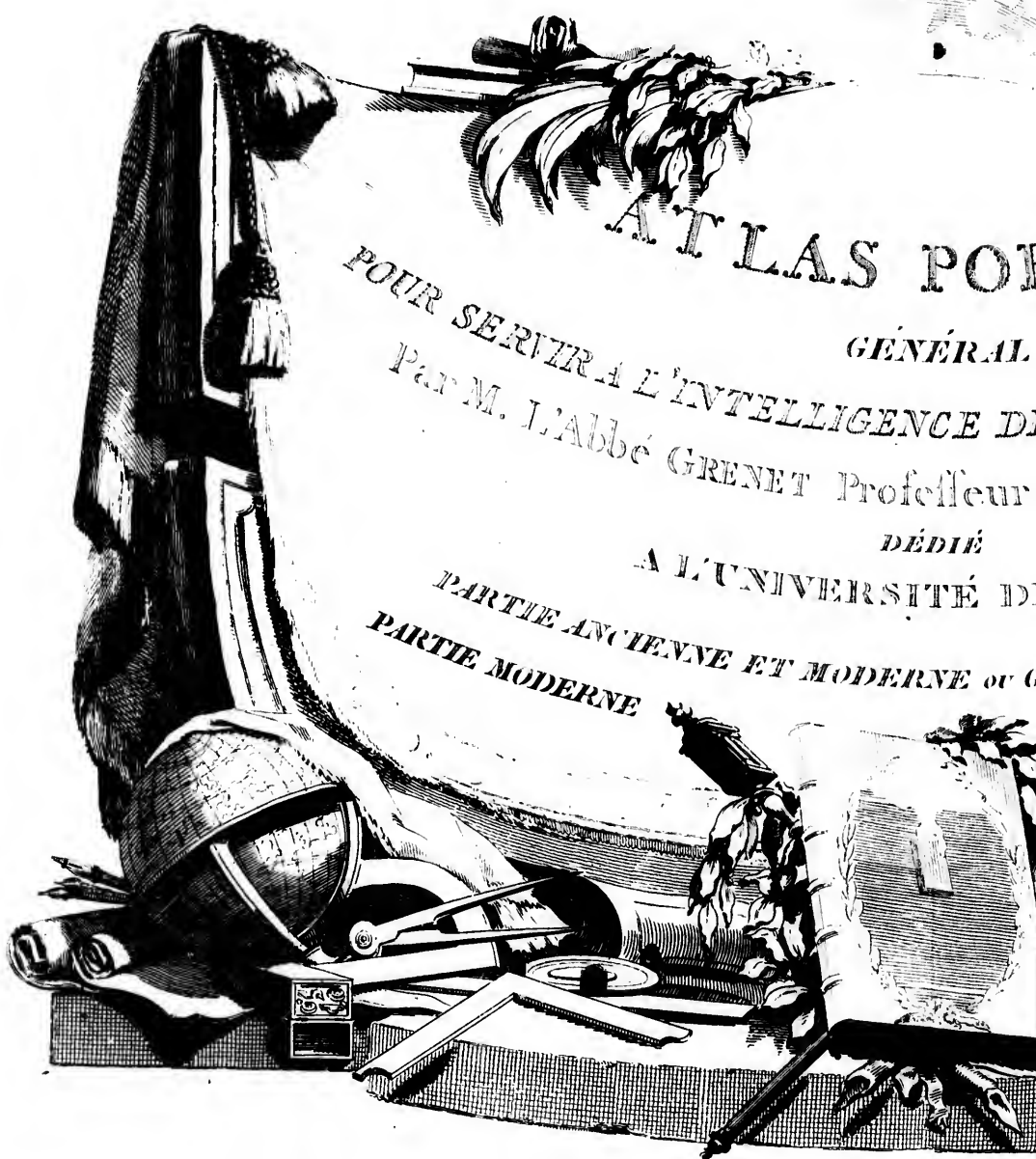
32X



~~912
G 865~~

EX LIBRIS
LUDOVICI LEONIS BILLION.

11382



ATLAS PO

GÉNÉRAL

POUR SERVIR À L'INTELLIGENCE DE

Par M. L'abbé GRENET Professeur

DÉDIÉ

À L'UNIVERSITÉ DE

PARTIE ANCIENNE ET MODERNE ou G

PARTIE MODERNE

A Paris chez Jean rue Jean de Beauvais.

EX LIBRIS
LUDOVICI LEONIS BILLON.

AS PORTATIF

GÉNÉRAL


LLIGENCE DES AUTEURS CLASSIQUES

T Professeur au Collège de Lisieux.

DÉDIÉ

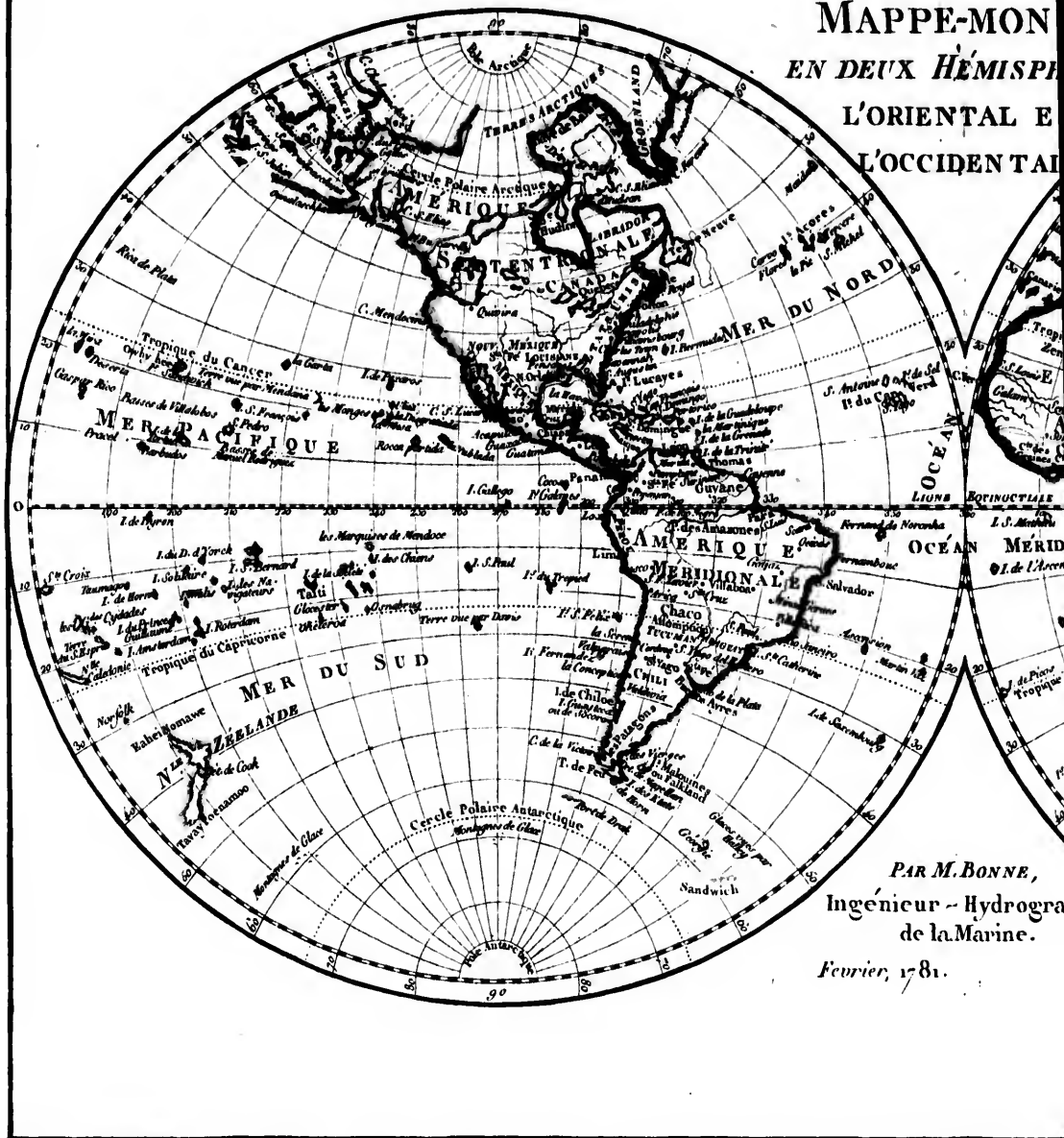
VERSITÉ DE PARIS

MODERNE ou GÉOGRAPHIE COMPARÉE
DE L'EUROPE



CONTROL LINE
EOPLE-TMIAZ

MAPPE-MON
EN DEUX HÉMISP
L'ORIENTAL E
L'OCCIDENTAI




PAR M. BONNE,
Ingénieur - Hydrographe
de la Marine.
Février, 1781.

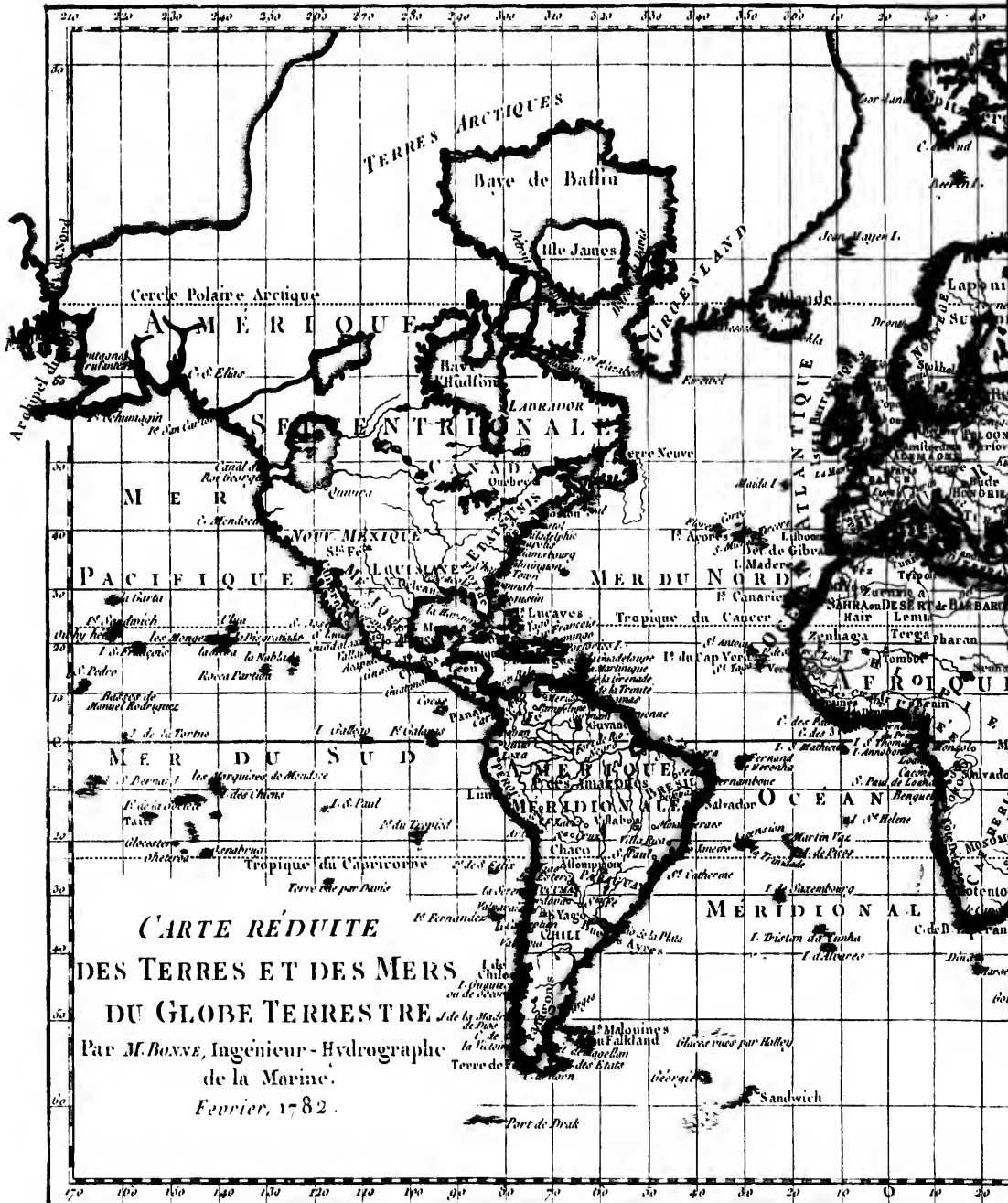
MAPPE-MONDE EN DEUX HÉMISPHERES, L'ORIENTAL ET L'OCCIDENTAL.



PAR M. BONNE,
Ingénieur - Hydrographe
de la Marine.
Fevrier, 1781.

Écrit par l'auteur






**CARTE RÉDUITE
 DES TERRES ET DES MERS
 DU GLOBE TERRESTRE**
 Par M. BOIXE, Ingénieur - Hydrographe
 de la Marine.
 Février, 1782.


Perrier sculp.

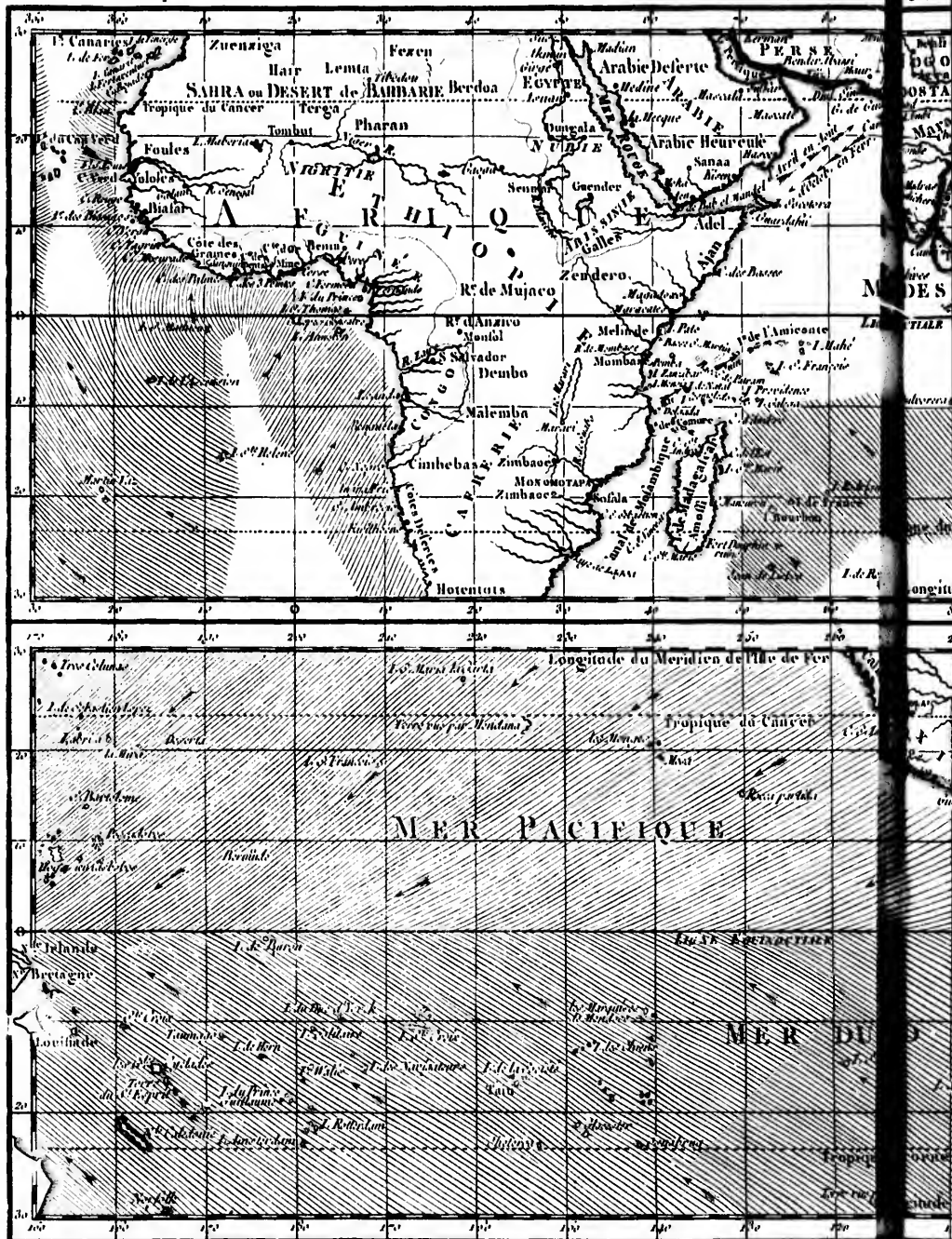


Longitude du Méridien de Paris.

André sculp.









TION DES TS GÉNÉRAUX ET DES MOUSSONS

1771









ORBIS VETUS.

A R^o BONA,
Primario Hydrographo Navali.
Aprili, 1781.





Longitude du ... de l'isle de Fer.

N. 1



Longitude du ... de Paris.





CARTE GÉNÉRALE DE L'EUROPE.

Par M. BONNE, Ingén^r. Hydrograp^e.
de la Marine.
Nov. 1780.



Longitude du Méridien de l'île de Fer.

N. 5. 1.



Milles de l'île de Fer au Paris

| | | | | | | | | |
|----|----|----|----|----|----|----|----|----|
| 10 | 20 | 30 | 40 | 50 | 60 | 70 | 80 | 90 |
|----|----|----|----|----|----|----|----|----|

Lignes de Russie de 113 au Deg

| | | | | | | | | |
|----|----|----|----|----|----|----|----|----|
| 10 | 20 | 30 | 40 | 50 | 60 | 70 | 80 | 90 |
|----|----|----|----|----|----|----|----|----|

L. de Danemarck de 13 au Deg

| | | | | | | | | |
|----|----|----|----|----|----|----|----|----|
| 10 | 20 | 30 | 40 | 50 | 60 | 70 | 80 | 90 |
|----|----|----|----|----|----|----|----|----|

Milles communs d'Angleterre de 50 au Deg

| | | | | | | | | |
|----|----|----|----|----|----|----|----|----|
| 10 | 20 | 30 | 40 | 50 | 60 | 70 | 80 | 90 |
|----|----|----|----|----|----|----|----|----|

Milles communs d'Allemagne de 13 au Deg

| | | | | | | | | |
|----|----|----|----|----|----|----|----|----|
| 10 | 20 | 30 | 40 | 50 | 60 | 70 | 80 | 90 |
|----|----|----|----|----|----|----|----|----|

Lignes communes de France de 25 au Deg

| | | | | | | | | |
|----|----|----|----|----|----|----|----|----|
| 10 | 20 | 30 | 40 | 50 | 60 | 70 | 80 | 90 |
|----|----|----|----|----|----|----|----|----|

Ferres de Russie de 88 au Deg


| | | | | | | | | |
|----|----|----|----|----|----|----|----|----|
| 10 | 20 | 30 | 40 | 50 | 60 | 70 | 80 | 90 |
|----|----|----|----|----|----|----|----|----|


Arche de Turquie de 22 au Deg

| | | | | | | | | |
|----|----|----|----|----|----|----|----|----|
| 10 | 20 | 30 | 40 | 50 | 60 | 70 | 80 | 90 |
|----|----|----|----|----|----|----|----|----|

Longitude du Méridien de Paris.

Autre scrip.

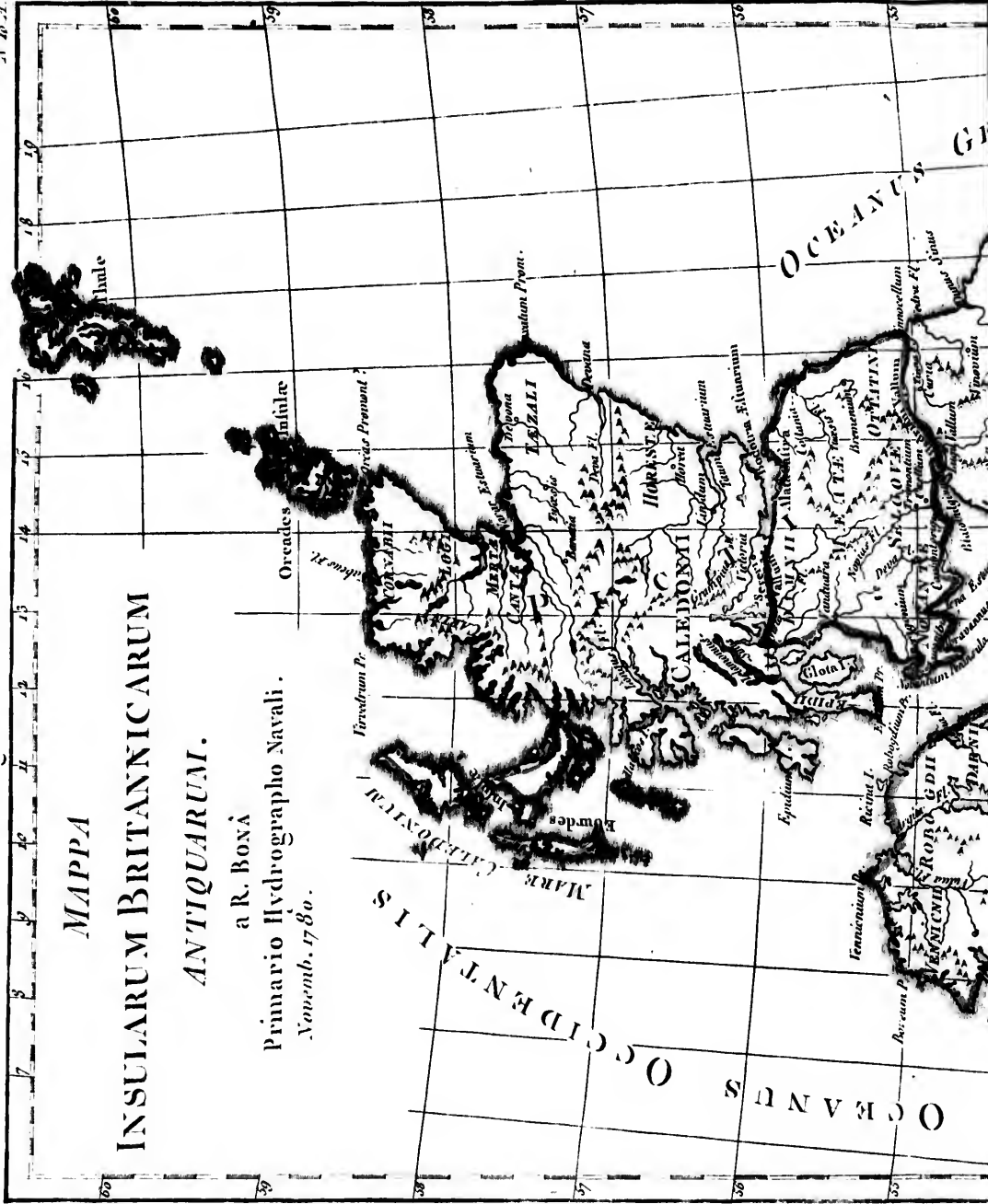




N. 6. C.

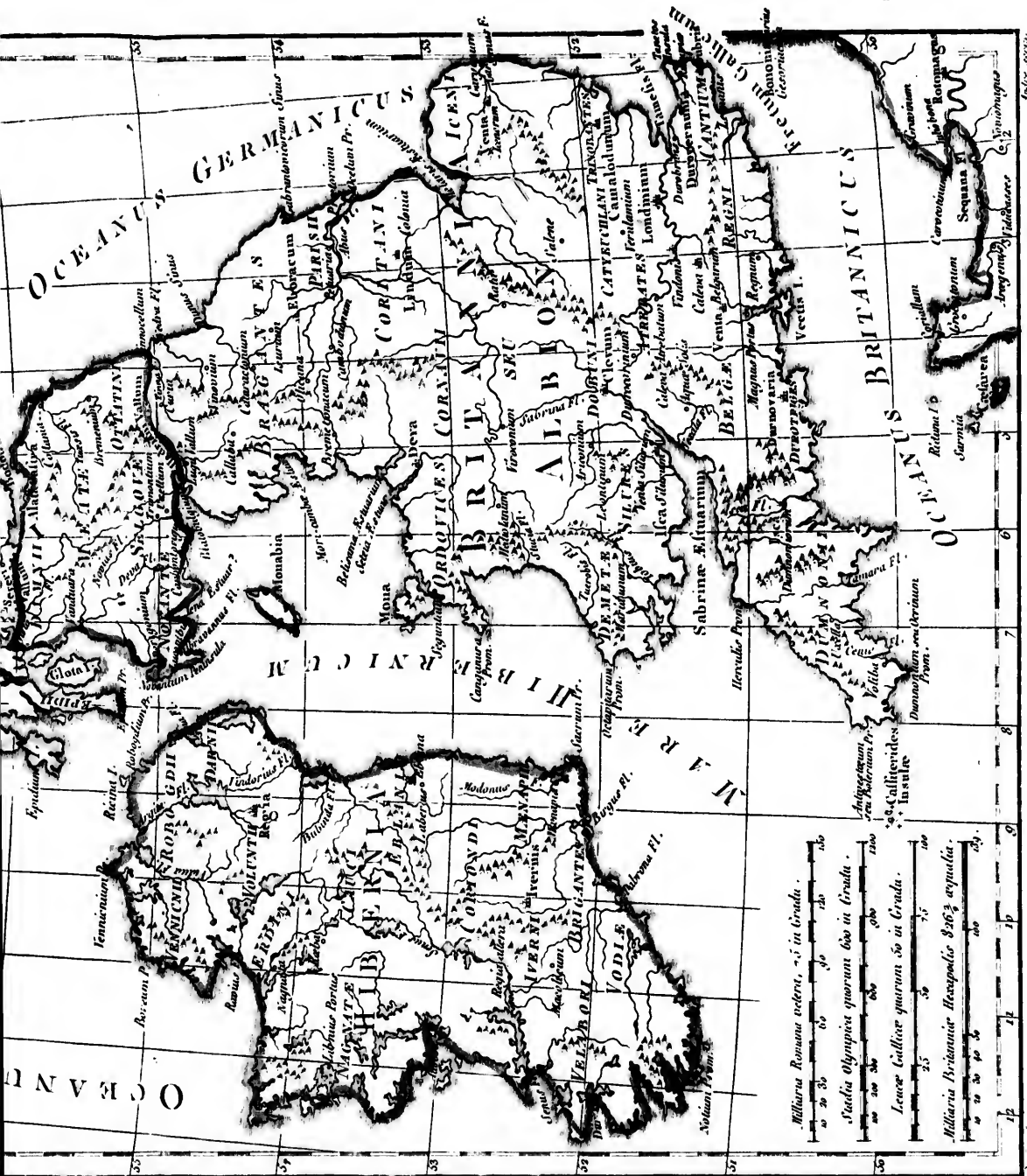
Longitude du Méridien de l'Isle de Fer

N. 40. A.




MAPPA
INSULARUM BRITANNICARUM
ANTIQUARUM.


a R. BONÀ
 Primario Hydrographo Navali.
 Novemb. 1780.



Longitude du Méridien de Paris.

Milliarum Romanae veteris. 75 in Gradu.
 Stadia Olympica quatuor 160 in Gradu.
 Leuce Gallicae quatuor 50 in Gradu.
 Millaria Britannicae Hecspoleo 826 2/3 aequalia.

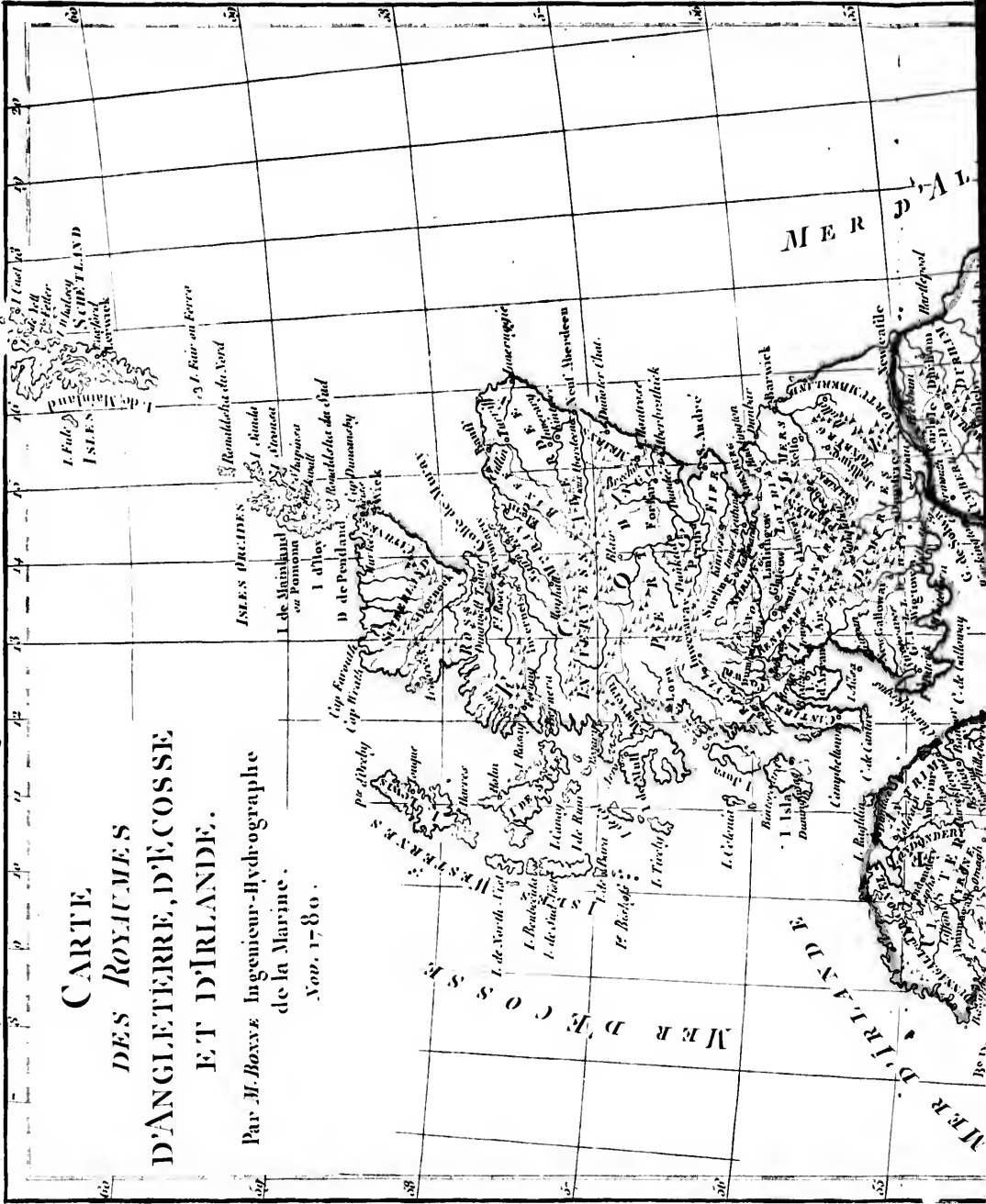


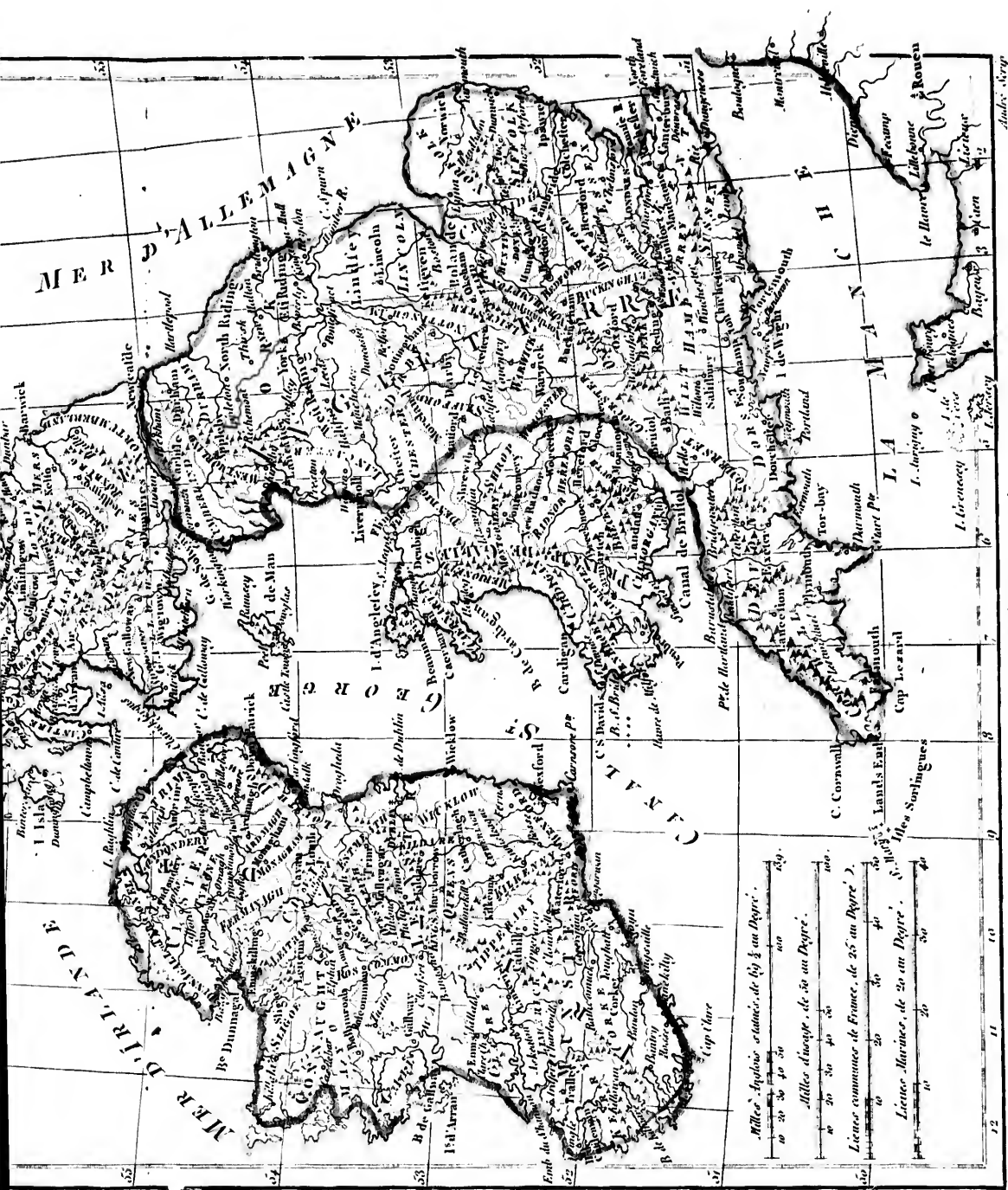


N. n. L. Longitude du Méridien de l'Isle de Fer.


CARTE DES ROYAUMES D'ANGLETERRE, D'ÉCOSSE ET D'IRLANDE.

Par M. BOIXE, Ingénieur-Hydrographe
de la Marine.
Nov. 1780.







Longitude du Meridien de Paris.



André Schy



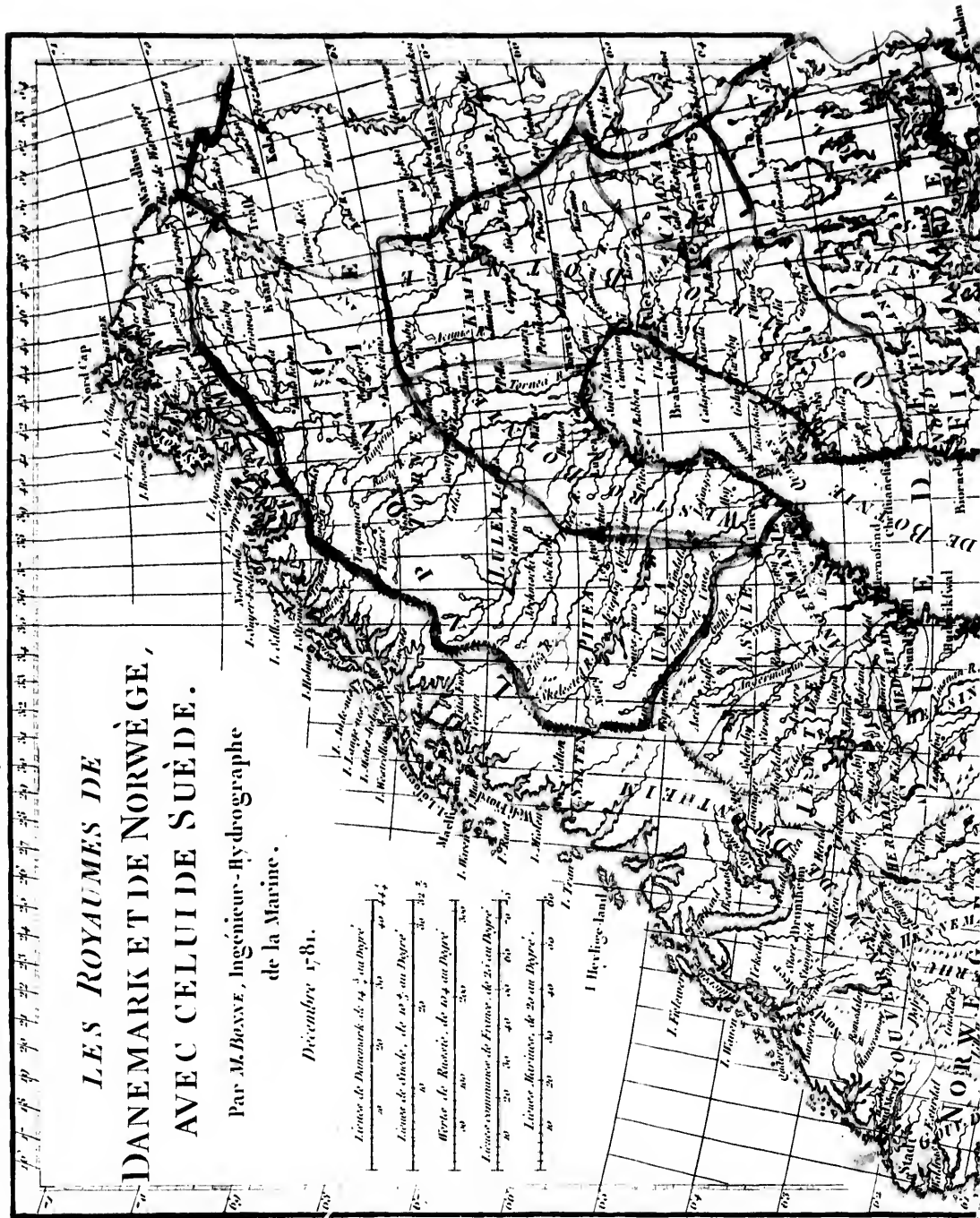


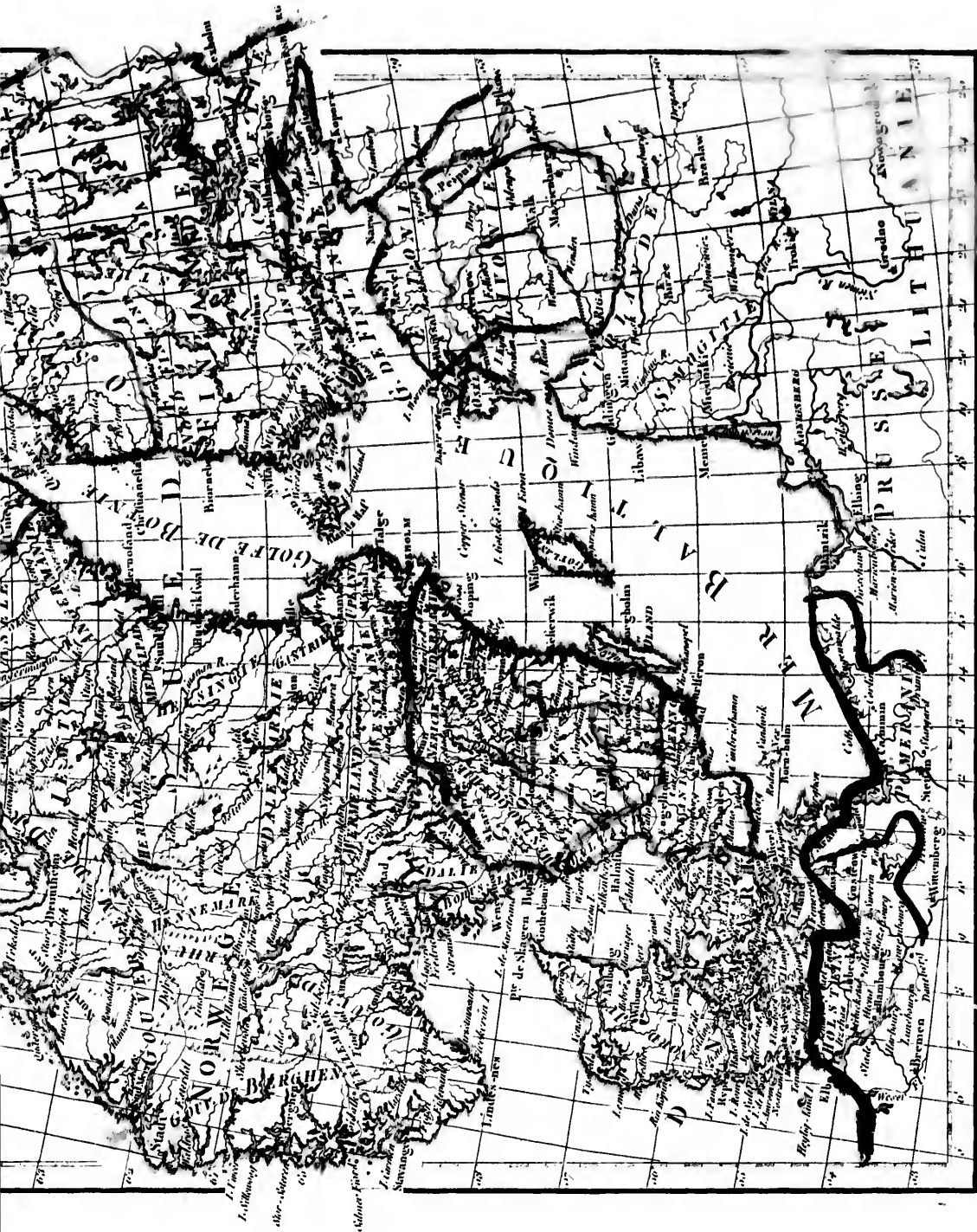
LES ROYAUMES DE DANEMARK ET DE NORVÈGE, AVEC CELUI DE SUÈDE.

Par M. BOUYÉ, Ingénieur-Hydrographe de la Marine.

Décembre 1781.

- Licence de Danemarck de 14^e au Drape'
- Licence de Suède, de 10^e au Drape'
- Wage de Rostock, de 10^e au Drape'
- Licence d'Amsterdam de France, de 25 au Drape'
- Licence Maritime, de 20 au Drape'.






Longitude de Paris.

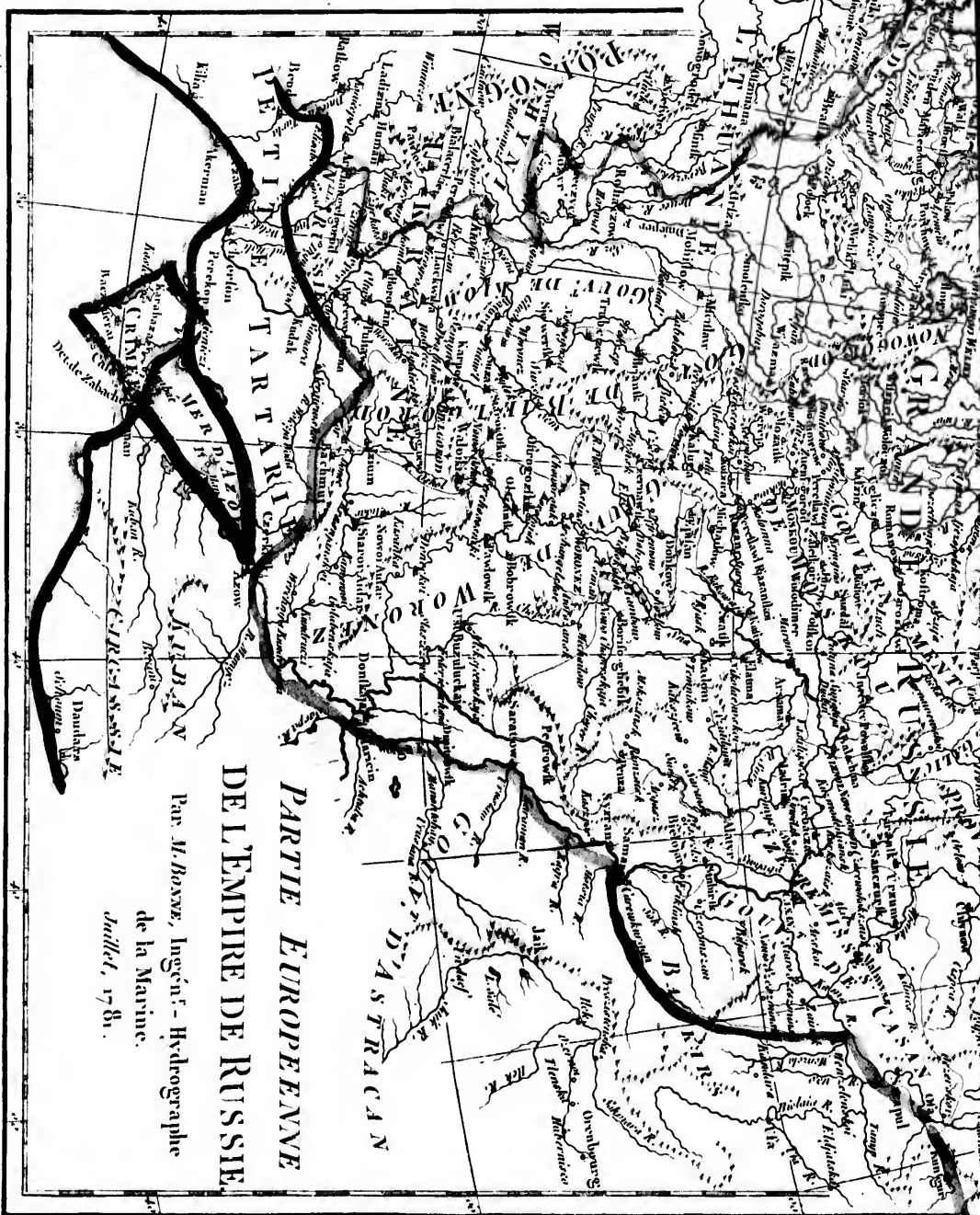
Longitude de Méridien de Paris.

Paris 1804.



Perrier tailp

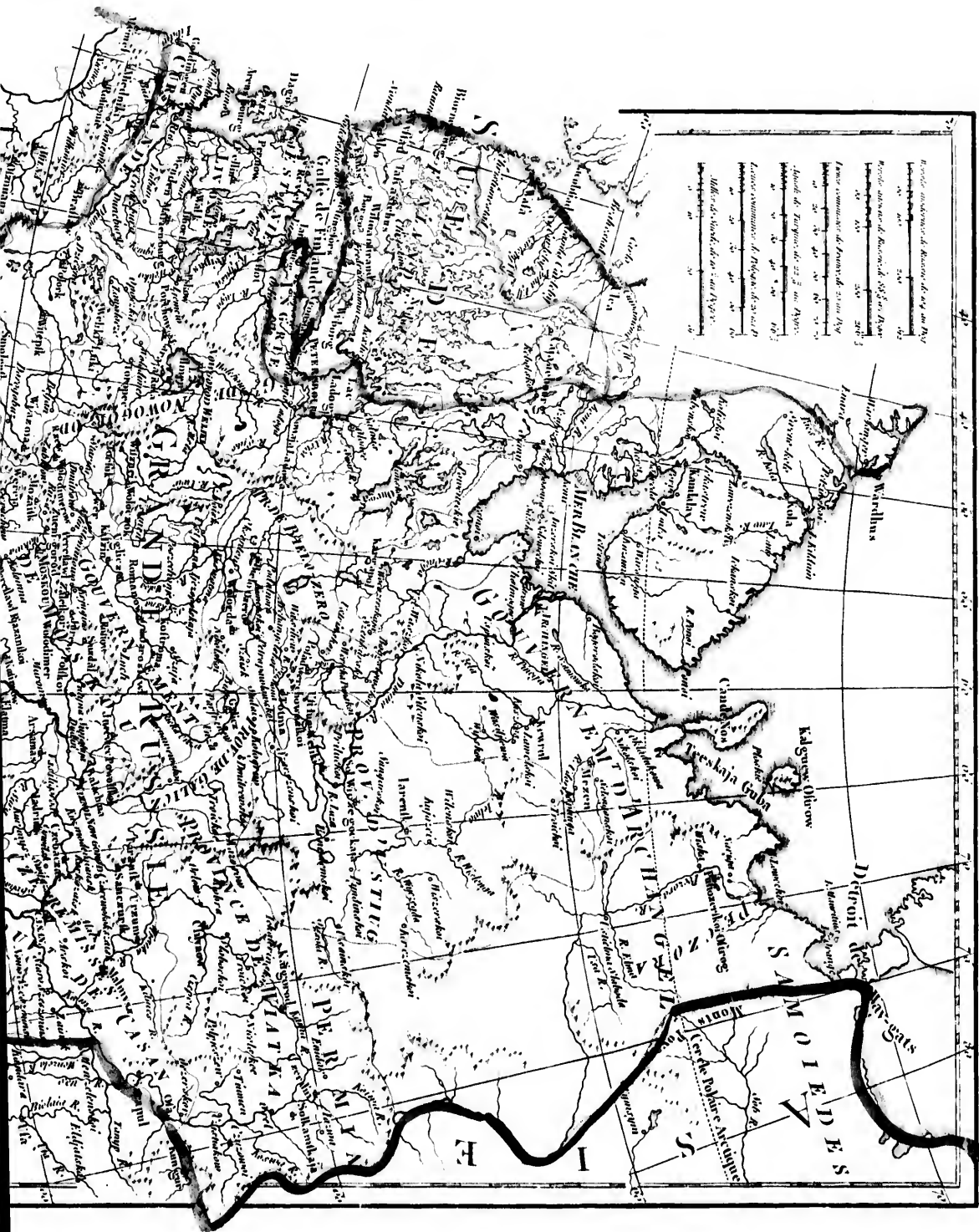
Longitude du Meridien de Paris.




**PARTIE EUROPEENNE
DE L'EMPIRE DE RUSSIE**

Par M. BOIXE, Ingenieur - Hydrographe
de la Marine.
Dessiné, 1781.

André Bary







ude du Méridien

l'île de Fer


1779




MAPPA
GALLIÆ ANTIQVÆ
 descripta a R.º Boxi
 Privario Hydrographo
 Navali.
 August. 1779.

Longitude du Meridien de Paris












ECHELLE






LA FRANCE
 PAR GOUVERNEMENTS,
 dressée par M. BONNE,
 Ingénieur Hydrographe
 de la Marine.
 Juillet 1779.

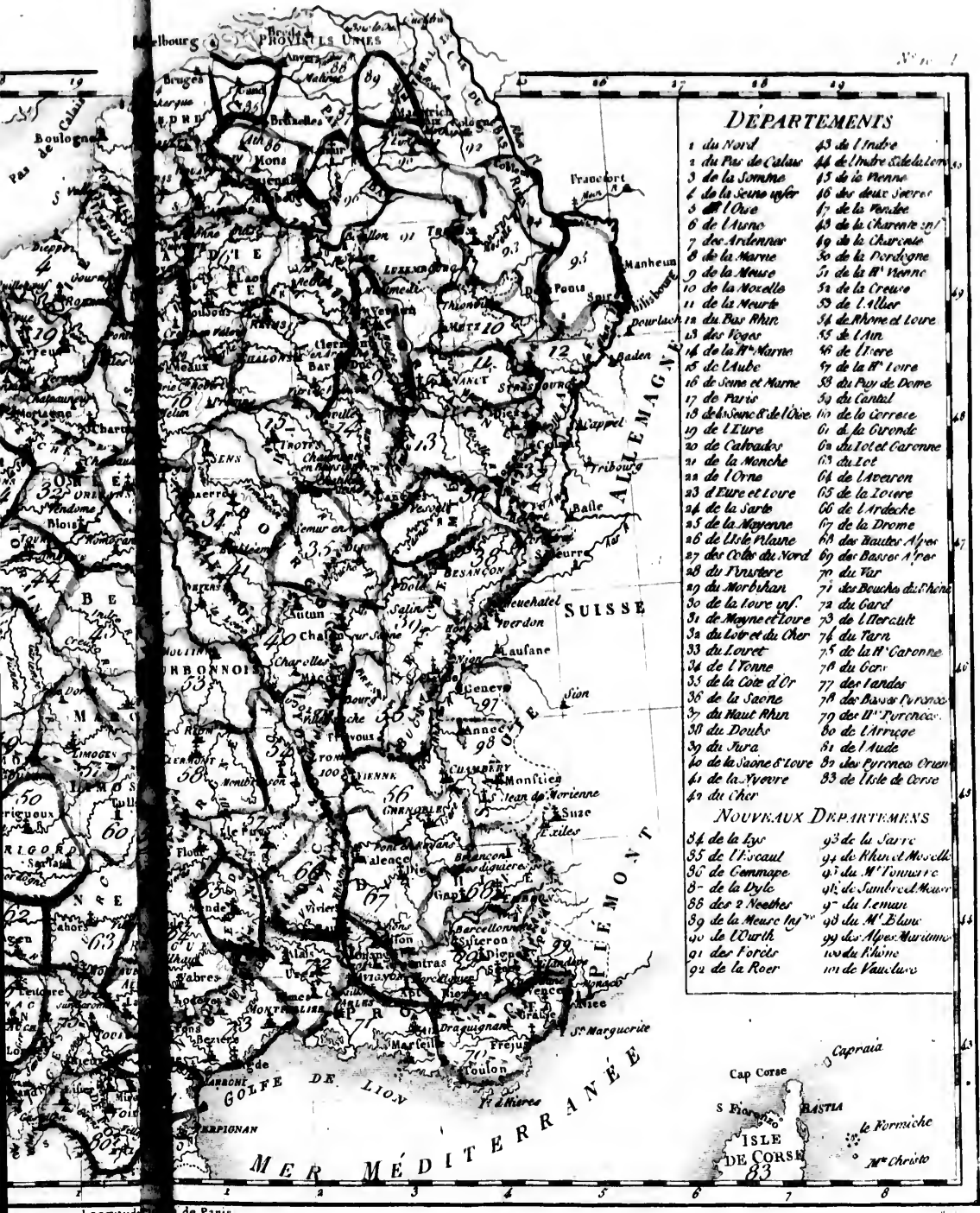






FRANCE
 Par M. BONNE, Ingen^r Hydrographe
 de la Marine



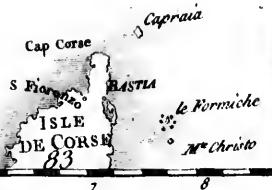


DEPARTEMENTS


- | | |
|-------------------------|----------------------------|
| 1 du Nord | 43 de l'Indre |
| 2 du Pas de Calais | 44 de l'Indre et Loire |
| 3 de la Somme | 45 de la Nièvre |
| 4 de la Seine inf. | 46 des Deux Sèvres |
| 5 de l'Oise | 47 de la Vendée |
| 6 de l'Aisne | 48 de la Charente |
| 7 des Ardennes | 49 de la Charente inf. |
| 8 de la Marne | 50 de la Dordogne |
| 9 de la Moselle | 51 de la Haute Saône |
| 10 de la Meurthe | 52 de la Creuse |
| 11 de la Meurthe | 53 de l'Allier |
| 12 du Bas Rhin | 54 de Rhône et Loire |
| 13 des Vosges | 55 de l'Ain |
| 14 de la Haute Marne | 56 de l'Isère |
| 15 de l'Aube | 57 de la Haute Loire |
| 16 de Seine et Marne | 58 du Puy de Dôme |
| 17 de Paris | 59 du Cantal |
| 18 de Saône et Loire | 60 de la Corrèze |
| 19 de l'Eure | 61 de la Gironde |
| 20 de Calvados | 62 du Lot et Garonne |
| 21 de la Manche | 63 du Lot |
| 22 de l'Orne | 64 de l'Aveyron |
| 23 d'Eure et Loire | 65 de la Lozère |
| 24 de la Sarthe | 66 de l'Ardeche |
| 25 de la Mayenne | 67 de la Drome |
| 26 de l'Ille et Vilaine | 68 des Hautes Alpes |
| 27 des Côtes du Nord | 69 des Basses Alpes |
| 28 du Finistère | 70 du Var |
| 29 du Morbihan | 71 des Bouches du Rhône |
| 30 de la Loire inf. | 72 du Gard |
| 31 de Mayne et Loire | 73 de l'Hérault |
| 32 du Lot et du Cher | 74 du Tarn |
| 33 du Loiret | 75 de la Haute Garonne |
| 34 de l'Yonne | 76 du Gers |
| 35 de la Côte d'Or | 77 des Landes |
| 36 de la Saône | 78 des Basses Pyrénées |
| 37 du Haut Rhin | 79 des Pyrénées Orientales |
| 38 du Doubs | 80 de l'Arriège |
| 39 du Jura | 81 de l'Aude |
| 40 de la Saône et Loire | 82 des Pyrénées Orientales |
| 41 de la Yveline | 83 de l'île de Corse |
| 42 du Cher | |

NOUVEAUX DEPARTEMENTS

- | | |
|-----------------------|------------------------|
| 84 de la Gyr | 93 de la Sarre |
| 85 de l'Alsace | 94 de Rhin et Moselle |
| 86 de Compiègne | 95 de l'Alsace |
| 87 de la Dyle | 96 de l'Alsace |
| 88 des Deux Moselles | 97 de l'Alsace |
| 89 de la Moselle inf. | 98 de l'Alsace |
| 90 de l'Alsace | 99 des Alpes Maritimes |
| 91 des Forêts | 100 de l'Alsace |
| 92 de la Roer | 101 de l'Alsace |



Longitude de Paris





Hérissou del.
Perrin sculp.


* Chef-lieu de District


Longitude du Méridien de Hill

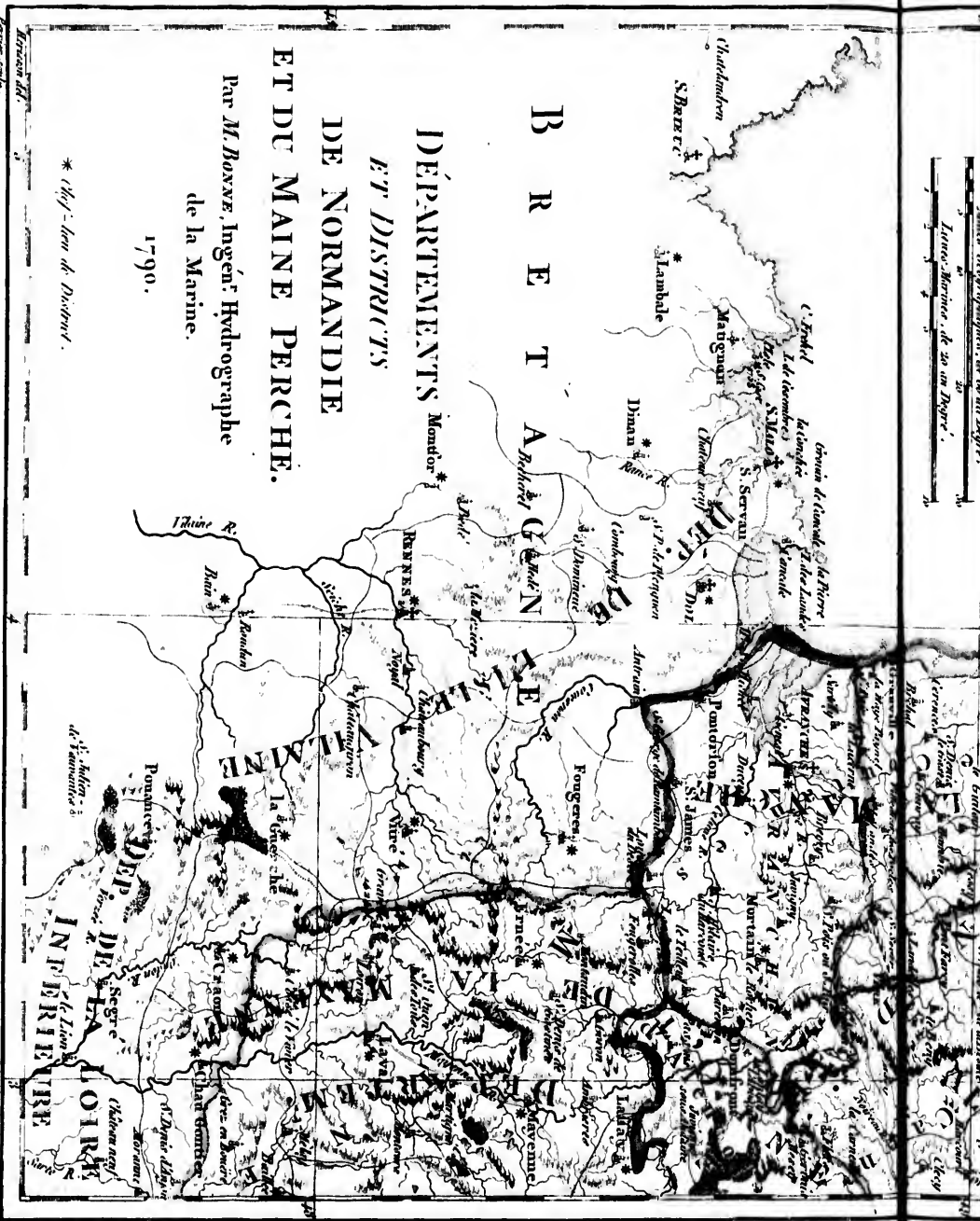
Longitude du Méridien de l'île de Fer.



Longitude du Méridien de Paris.





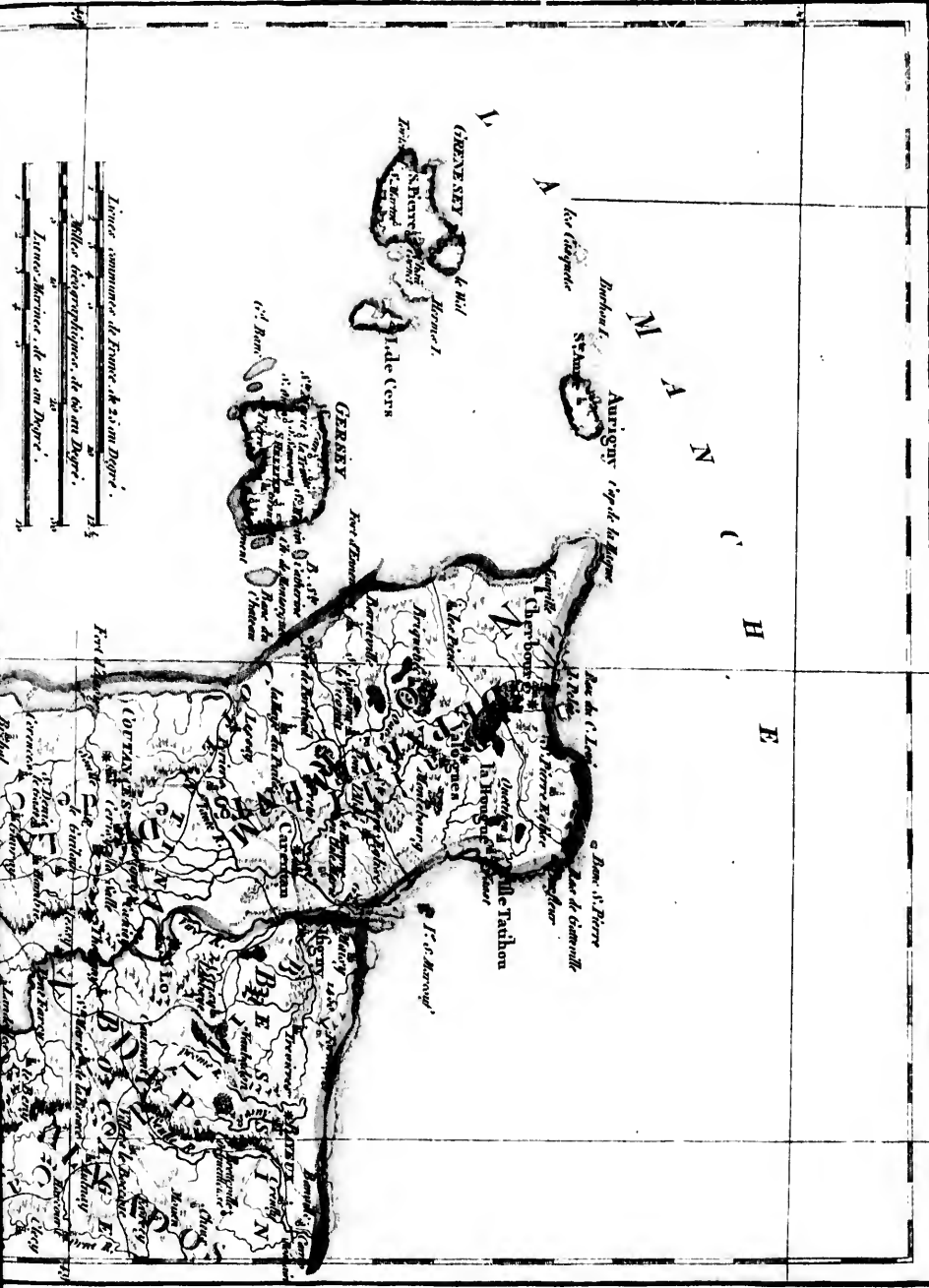



* Voyez le plan de Dardent.

Longitude du Méridien de Paris.

Longitude du Méridien de l'Isle de Fer.

M A N C H E





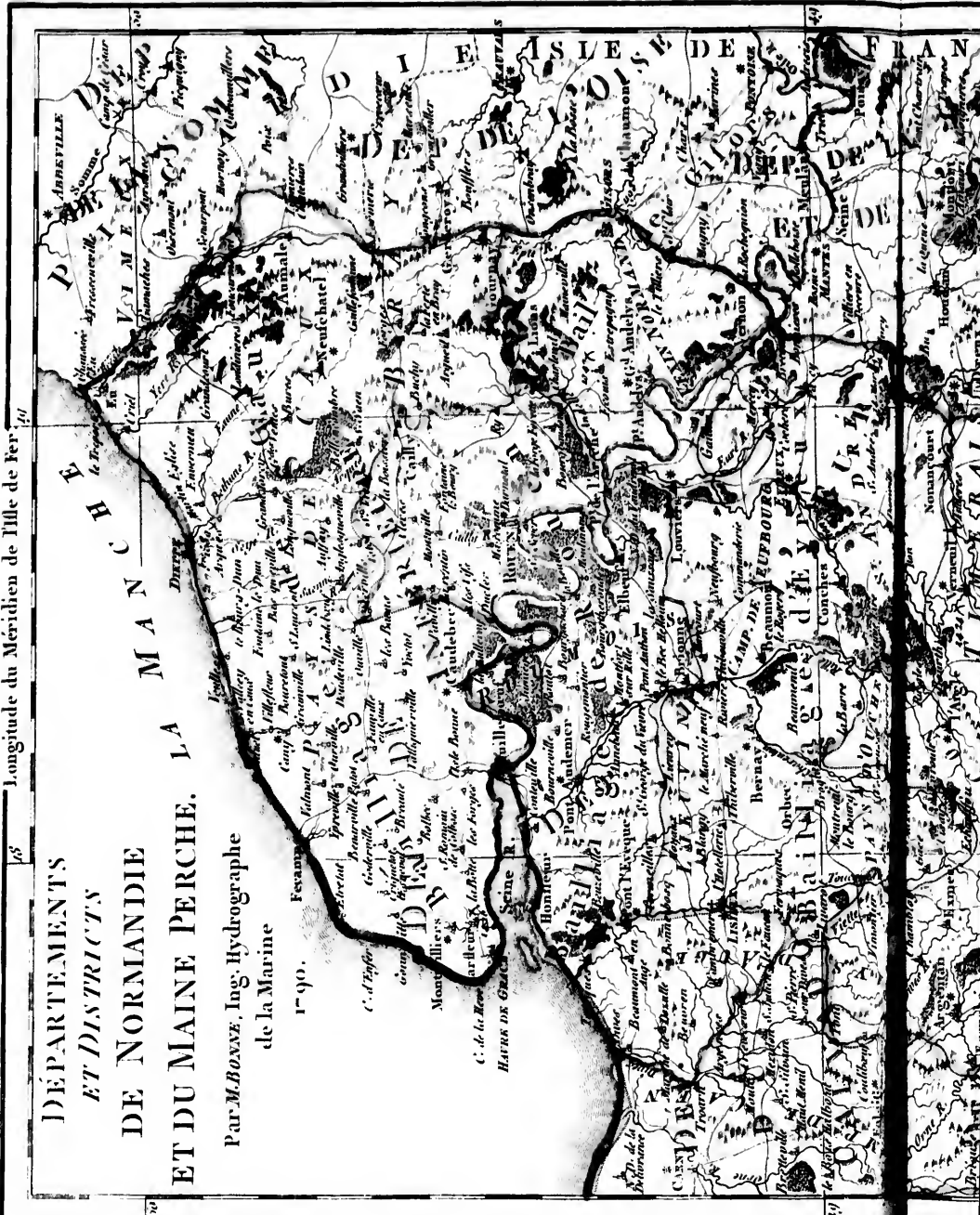
1790.


Longitude du Méridien de l'Isle de Fer.

DEPARTEMENTS
ET DISTRICTS
DE NORMANDIE
ET DU MAINE PERCHE.

Par M. BOIXE, Ing. Hydrographe
de la Marine


1790.






Longitude du Méridien de Paris.

* Chap. I. de l'Etat.







Perrier sculp.

itude du Méridien de l'Île de Fer.




DÉPARTEMENTS
ET DISTRICTS
DE
L'ISLE DE FRANCE.

Par M. BONNE, Ingénieur-Hydrographe
de la Marine.
1790.

* Chef-lieu de District.

itude du Méridien de Paris



DÉPARTEMENTS ET DISTRICTS DE CHAMPAGNE ET BRIE.

PARTIE SEPTENTRIONALE.

Par M. BONNE, Ingénieur-Hydrographe
de la Marine.

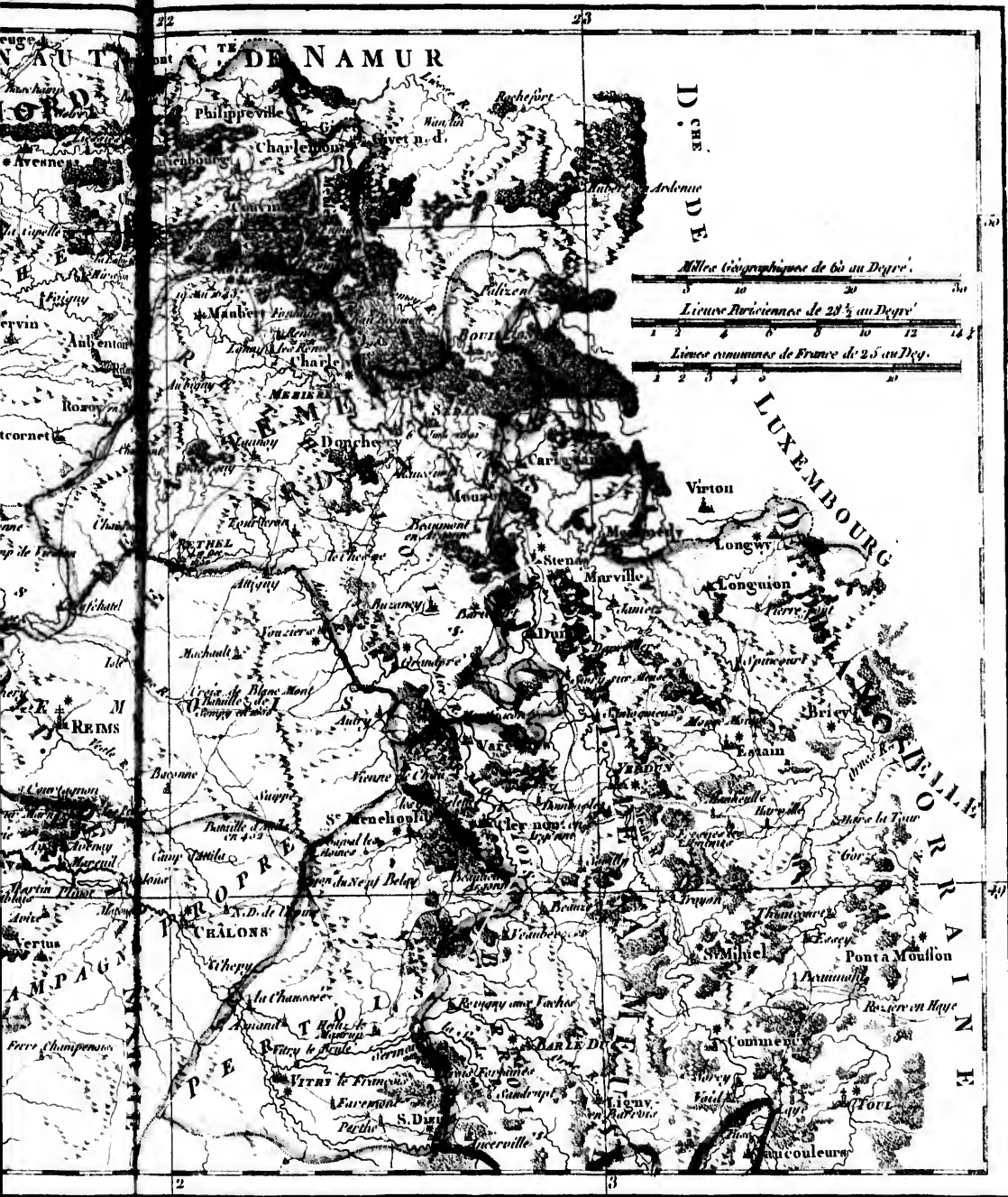
1790.




Merisieu del.
Perrin sculp.


* Chef-lieu de District

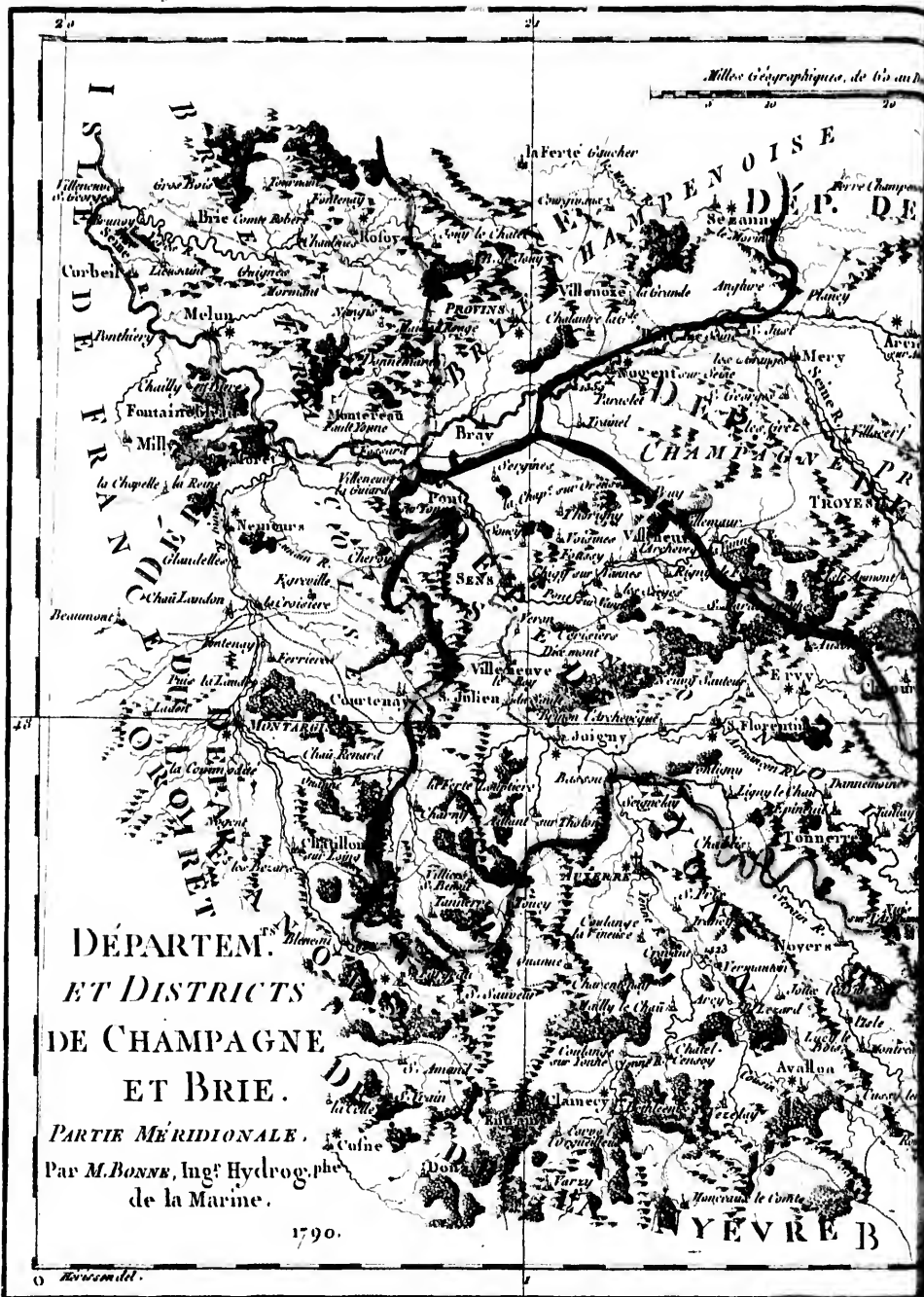
Longitude du Méridien de l'Île de Fer



Longitude du Méridien de Paris








* Chef-lieu de District.


Longitude du de l'Île de Fer.

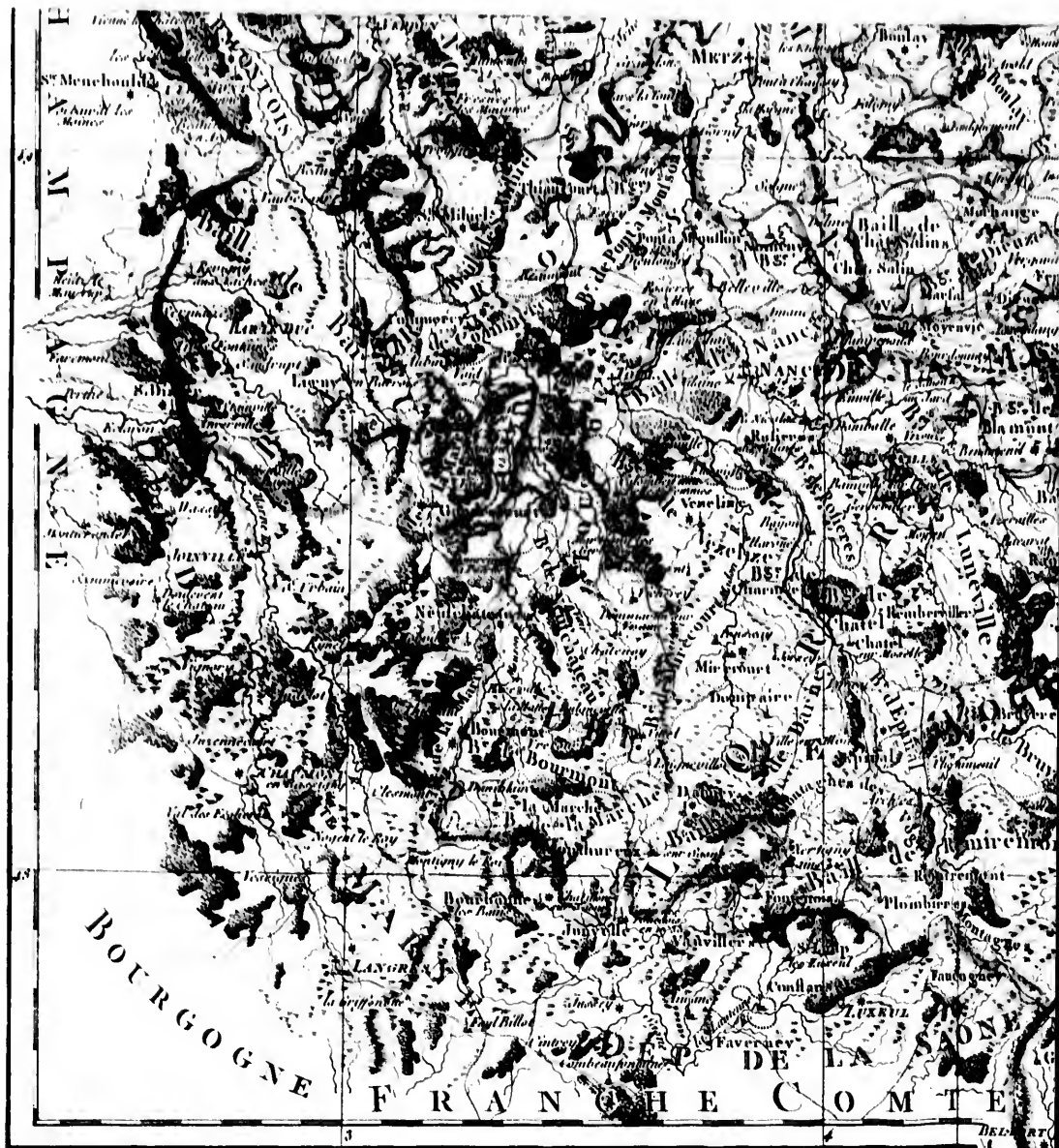


s E
 P. DE
 M
 E
 P
 R
 O
 Y
 N
 O
 I
 S
 N
 O
 I
 S
 B
 O
 U
 R
 G
 O
 G
 N
 E
 N
 O
 I
 S
 N
 O
 I
 S
 B
 O
 U
 R
 G
 O
 G
 N
 E
 N
 O
 I
 S
 B
 O
 U
 R
 G
 O
 G
 N
 E

Longitude de Paris.

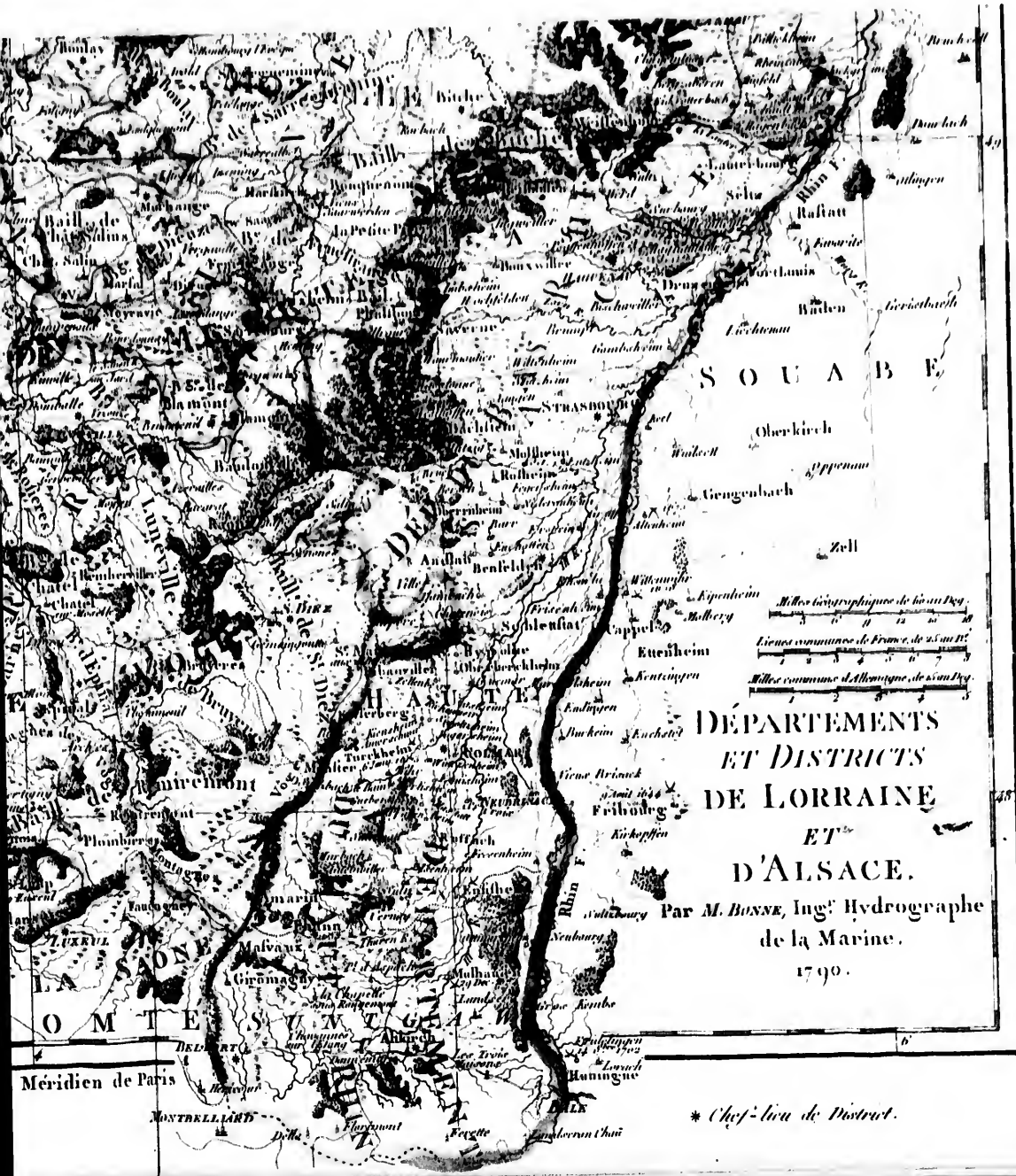






Longitude du Méridien de Paris

MONTPELLIER



**DÉPARTEMENTS
ET DISTRICTS
DE LORRAINE
ET
D'ALSACE.**

Par M. BONNE, Ing. Hydrographe
de la Marine.
1790.

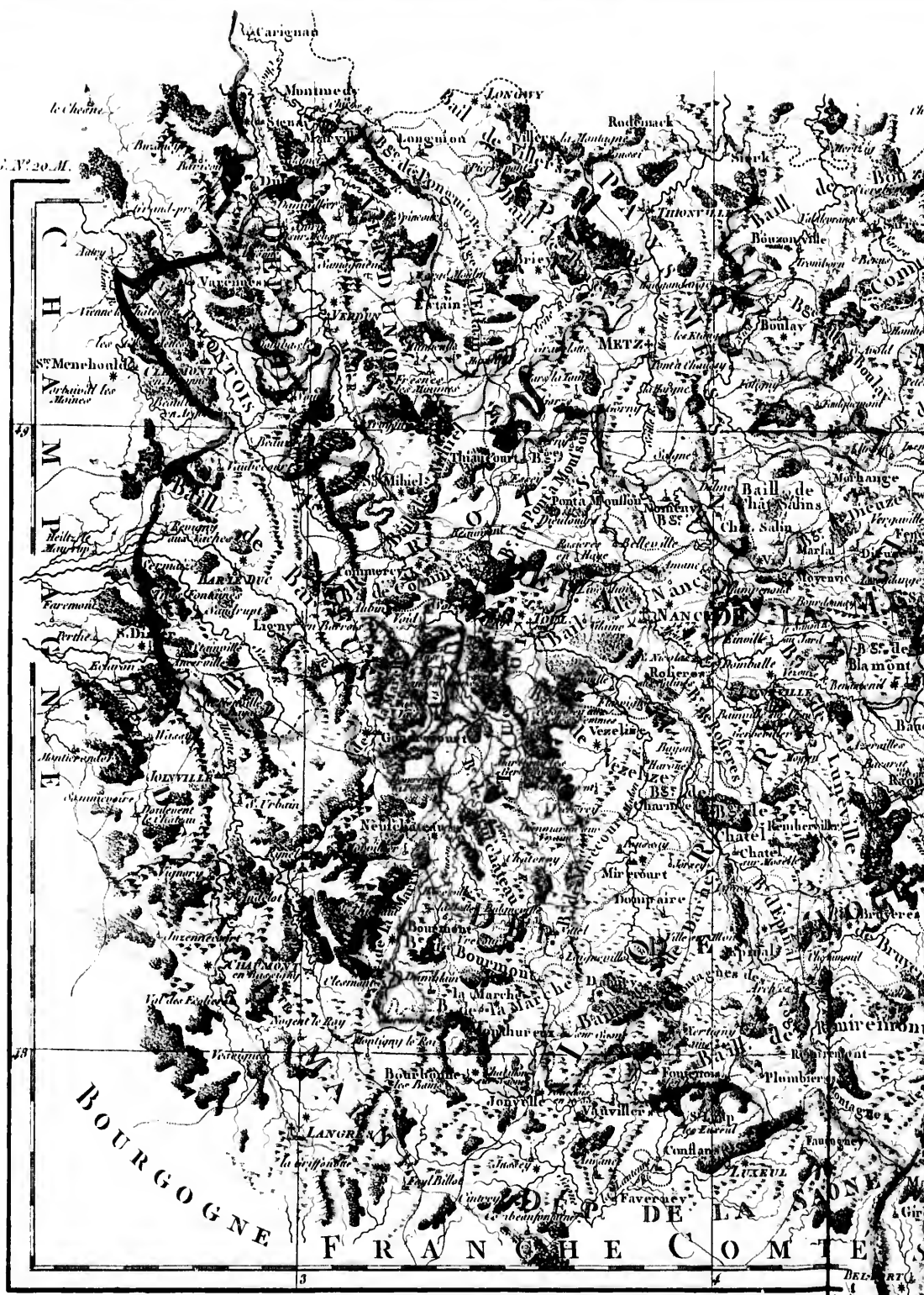
* Chef-lieu de District.

Méridien de Paris

MONTRELLIART

6

N° 10 G. N° 20 M.



BOURGOGNE

FRANCHE COMTE

Longitude du Méridien de Paris


OSTRELLER



**DÉPARTEMENTS
ET DISTRICTS
DE LORRAINE
ET
D'ALSACE.**

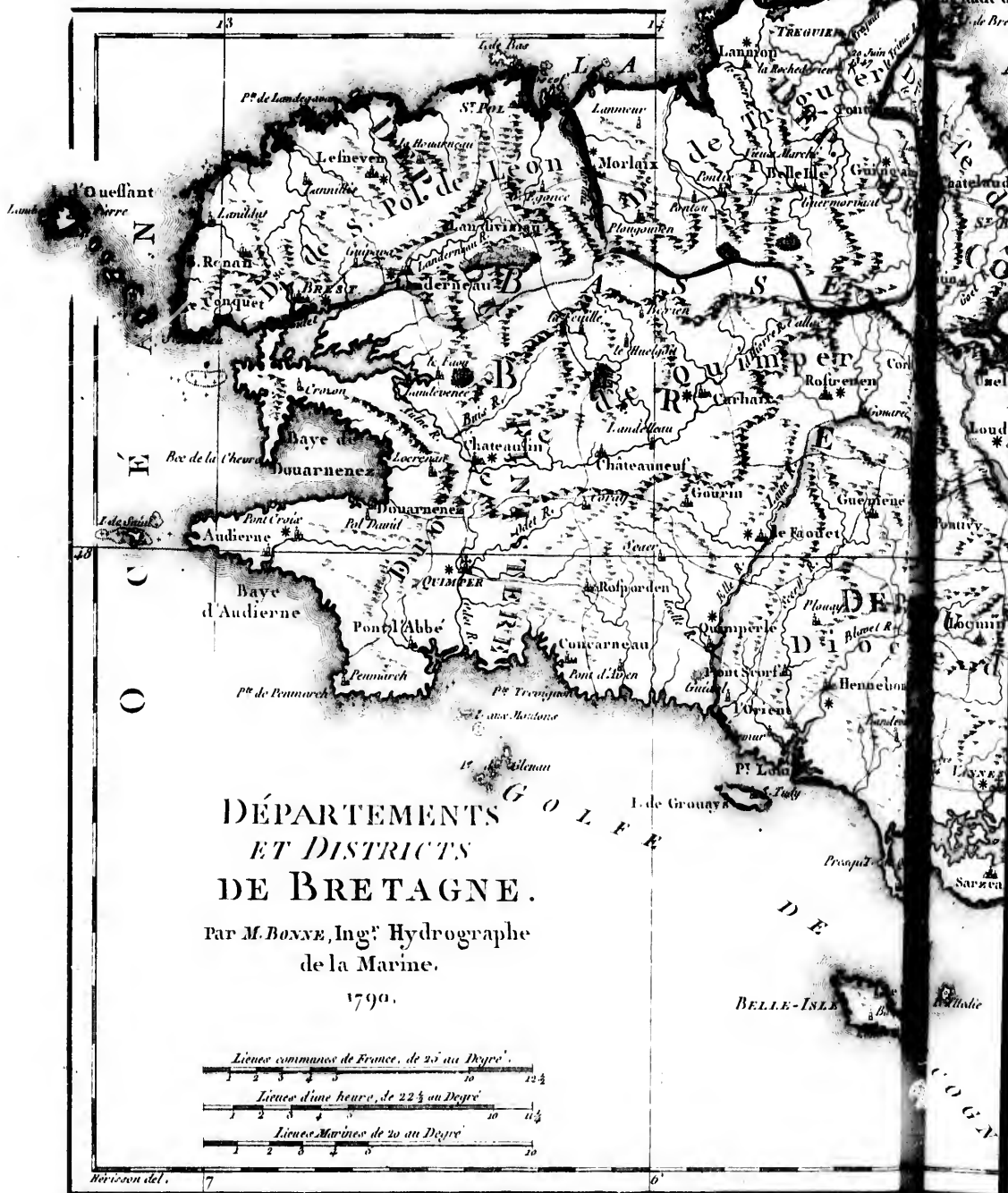
Par M. BONNE, Ing^r Hydrographe
de la Marine.
1790.

* Chef-lieu de District.



N° 20. G.

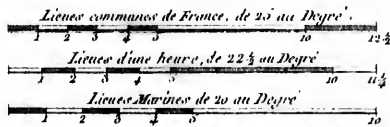
N° 21. M.



DÉPARTEMENTS
ET DISTRICTS
DE BRETAGNE.

Par M. BONNE, Ing. Hydrographe
de la Marine.

1790.



Hérissan del.
Porrier sculp.

Longitud en de Paris

* Chef-lieu de District.


Longitude du Méridien de l'Île de Fer


Granville



Longitude de Paris

I. de Normandie I. de Boin








**DEPARTEMENTS
ET DISTRICTS
D'ANJOU, DE SAUMUROIS
ET DE TOURAINE.**

Par M. BONNE,
Ing^r Hydrographe de la Marine.
1790.



de l'échelle del.
Paris: sculp.


* Chef-lieu de District.


Longitude du Méridien de l'Île de Fer.




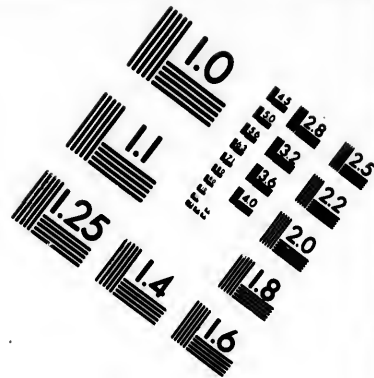
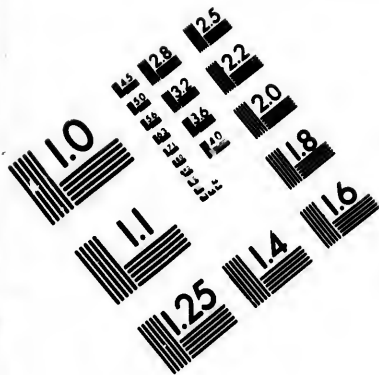
Longitude du Méridien de Paris



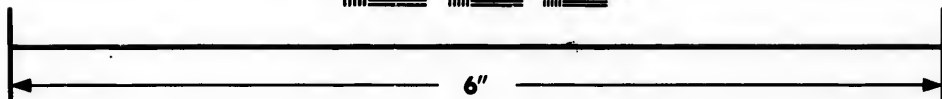









**IMAGE EVALUATION
TEST TARGET (MT-3)**

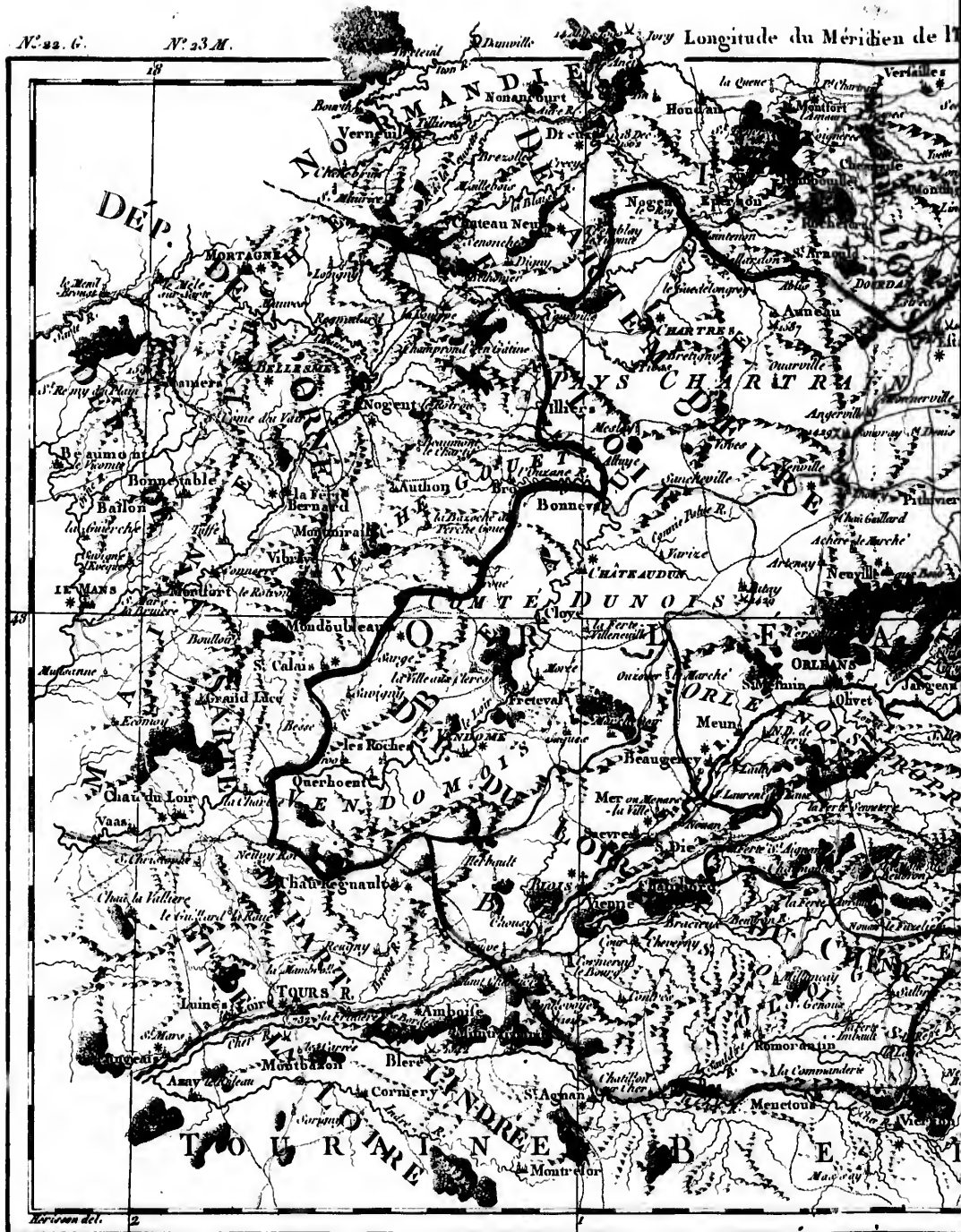


**Photographic
Sciences
Corporation**

23 WEST MAIN STREET
WEBSTER, N.Y. 14580
(716) 872-4503

1.8
2.0
2.2
2.5
2.8
3.2
3.6
4.0

10
11
12
13
14
15




Perrier sculp.

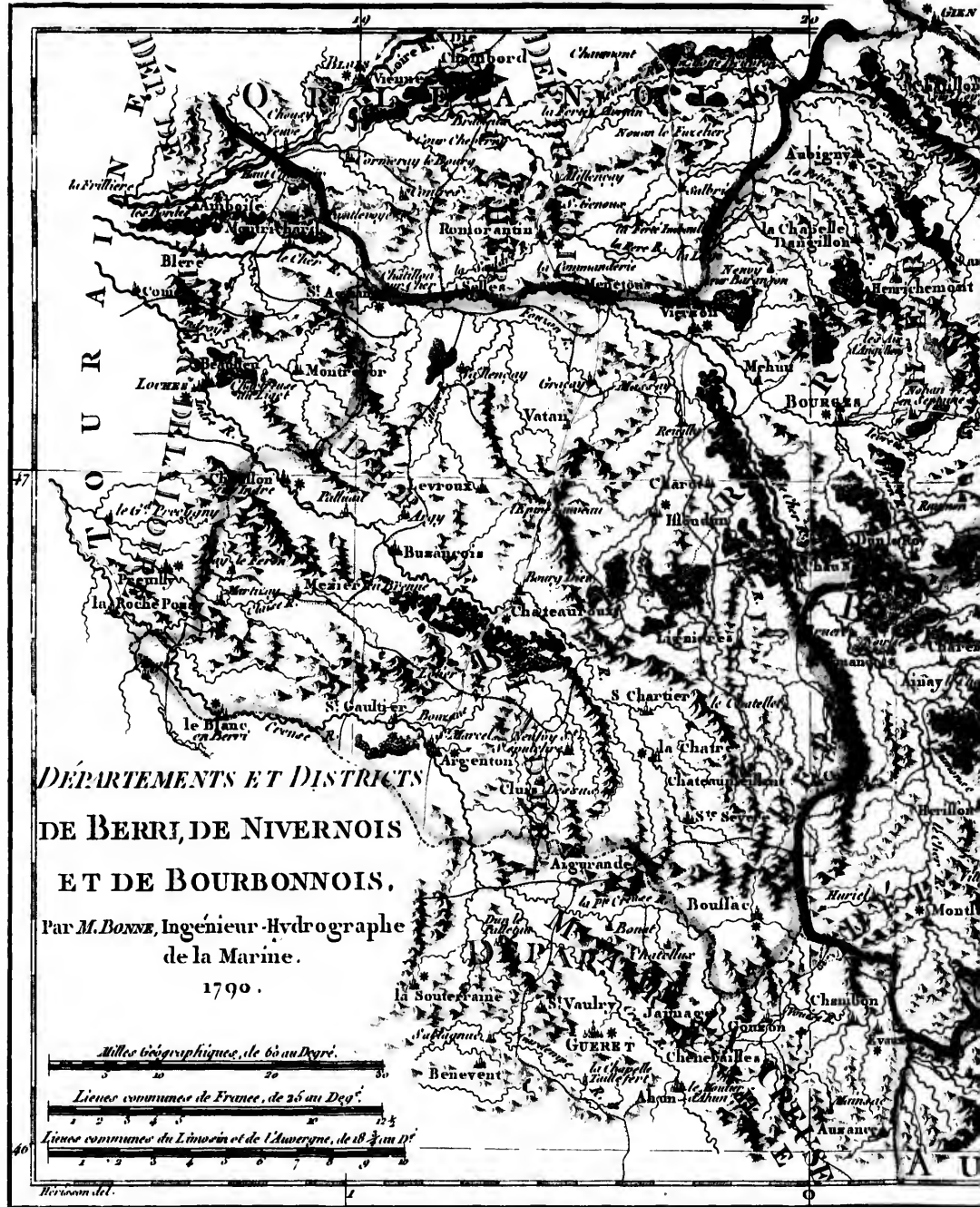
Longitude du Méridien de l'île de Fer.



Longitude du Méridien de Paris

* Chef-lieu de District.






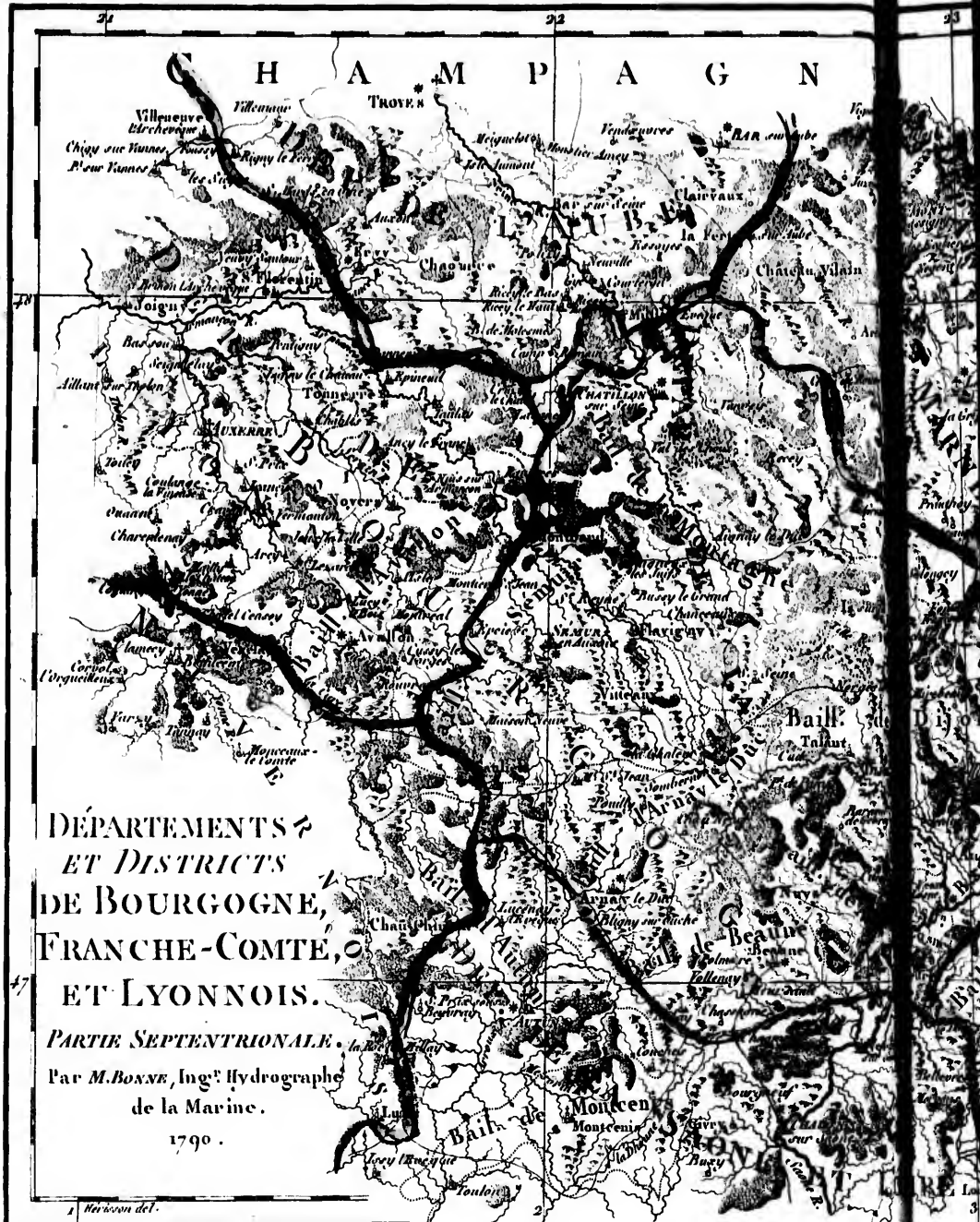
* Chef-lieu de District.

Longitude du Méridien de l'Île de Fer.



Longitude du Méridien de Paris.





Berrier sculp.

* Chef-lieu de District.

Longitude du Meridien de Paris

Longitude du M. de l'île de Fer.

23

24

Milles Géographiques de 60 au Degré

Lignes communes de France, de 25 au Degré


Milles de Suisse, de 24 au Degré

N LORRAINE



Longitude du Méridien de Paris.

Andre' sculp.



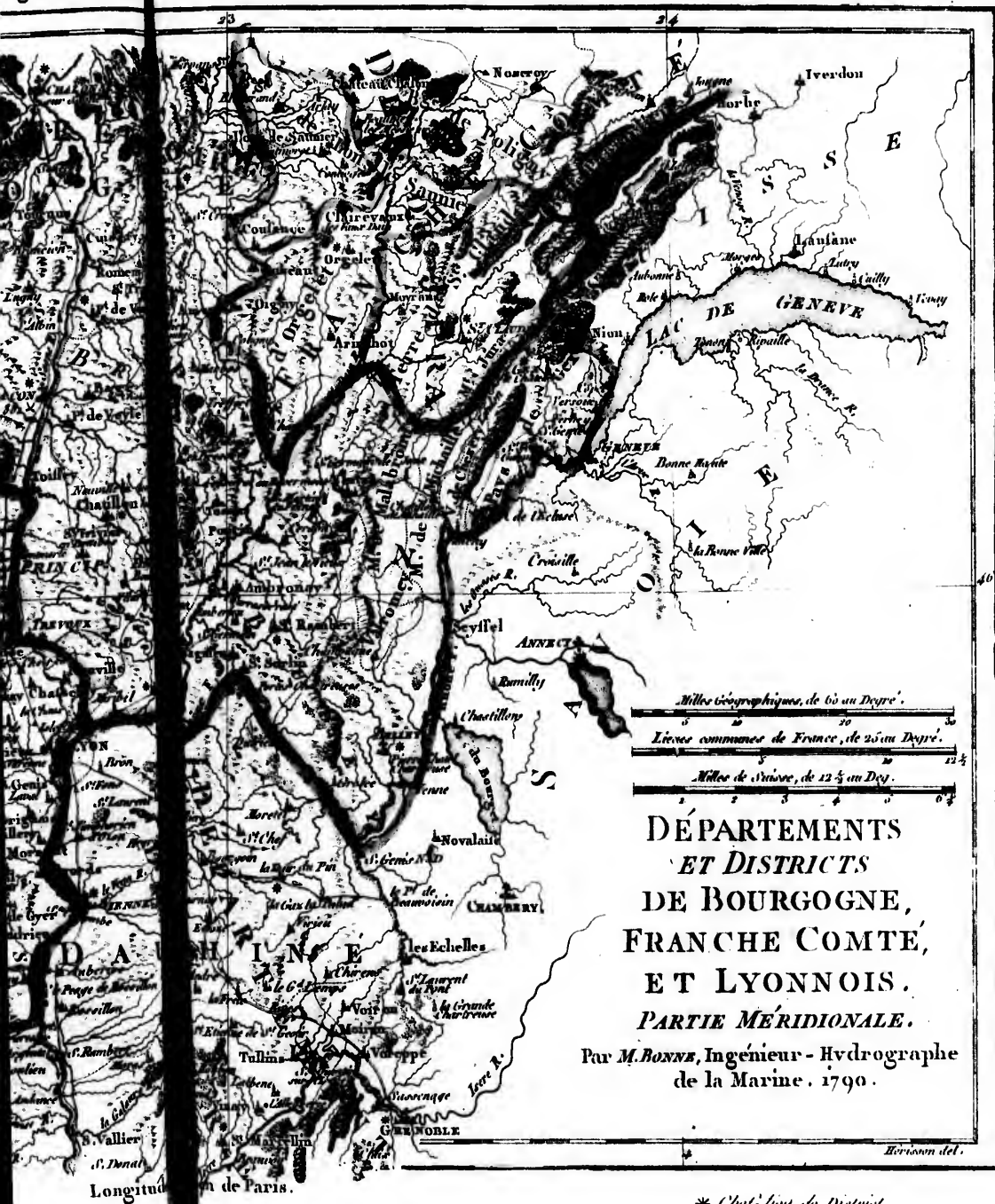




Perrin sculpt.

Longitude du Méridien de


Longitude du Méridien de l'Île de Fer.



DÉPARTEMENTS
ET DISTRICTS
DE BOURGOGNE,
FRANCHE COMTE,
ET LYONNOIS.
PARTIE MÉRIDIONALE.

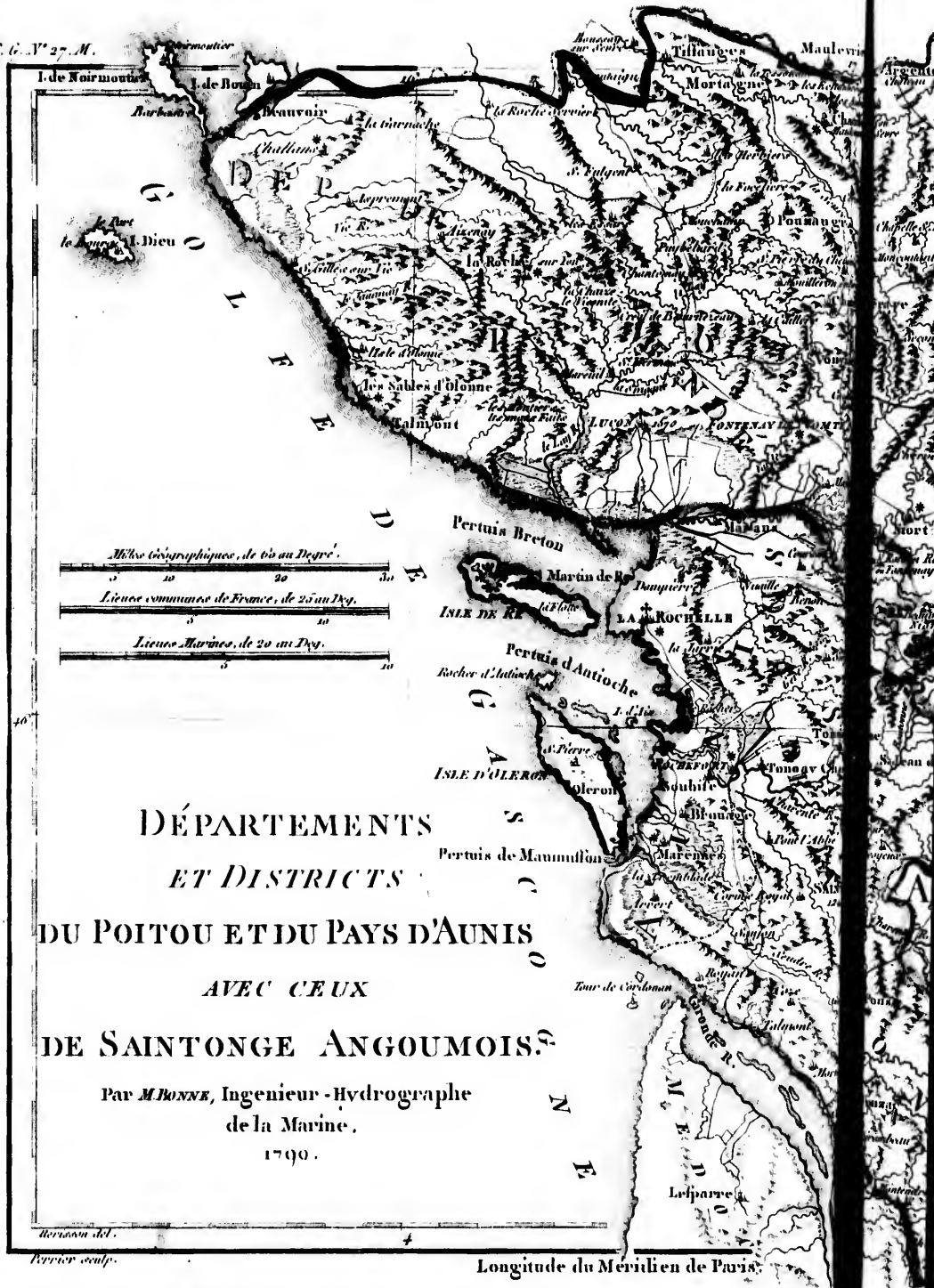
Par M. BONNE, Ingénieur - Hydrographe
de la Marine. 1790.

* Chef-lieu de District.



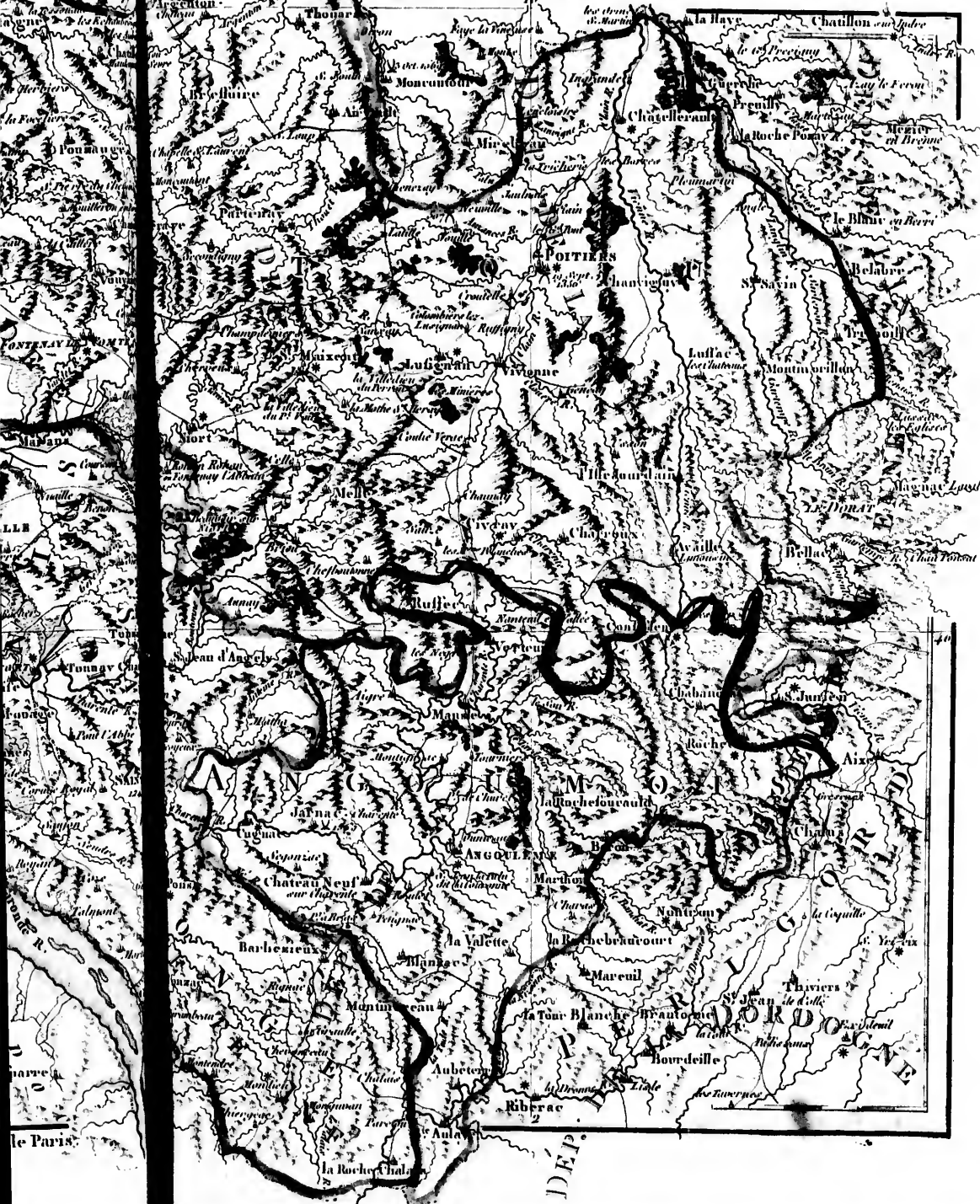


N° 26. G. N° 27. M.



* Chef-lieu de District.

Longitude du Méridien de l'île de Fer.



DEP.



1861

1. The first part of the book is devoted to a general history of the country, from the earliest times to the present day. It is a very interesting and valuable work, and one which every citizen should read.

2. The second part of the book is devoted to a description of the various parts of the country, and the manner in which they are cultivated. It is a very interesting and valuable work, and one which every citizen should read.

3. The third part of the book is devoted to a description of the various parts of the country, and the manner in which they are cultivated. It is a very interesting and valuable work, and one which every citizen should read.

4. The fourth part of the book is devoted to a description of the various parts of the country, and the manner in which they are cultivated. It is a very interesting and valuable work, and one which every citizen should read.

5. The fifth part of the book is devoted to a description of the various parts of the country, and the manner in which they are cultivated. It is a very interesting and valuable work, and one which every citizen should read.

6. The sixth part of the book is devoted to a description of the various parts of the country, and the manner in which they are cultivated. It is a very interesting and valuable work, and one which every citizen should read.

7. The seventh part of the book is devoted to a description of the various parts of the country, and the manner in which they are cultivated. It is a very interesting and valuable work, and one which every citizen should read.

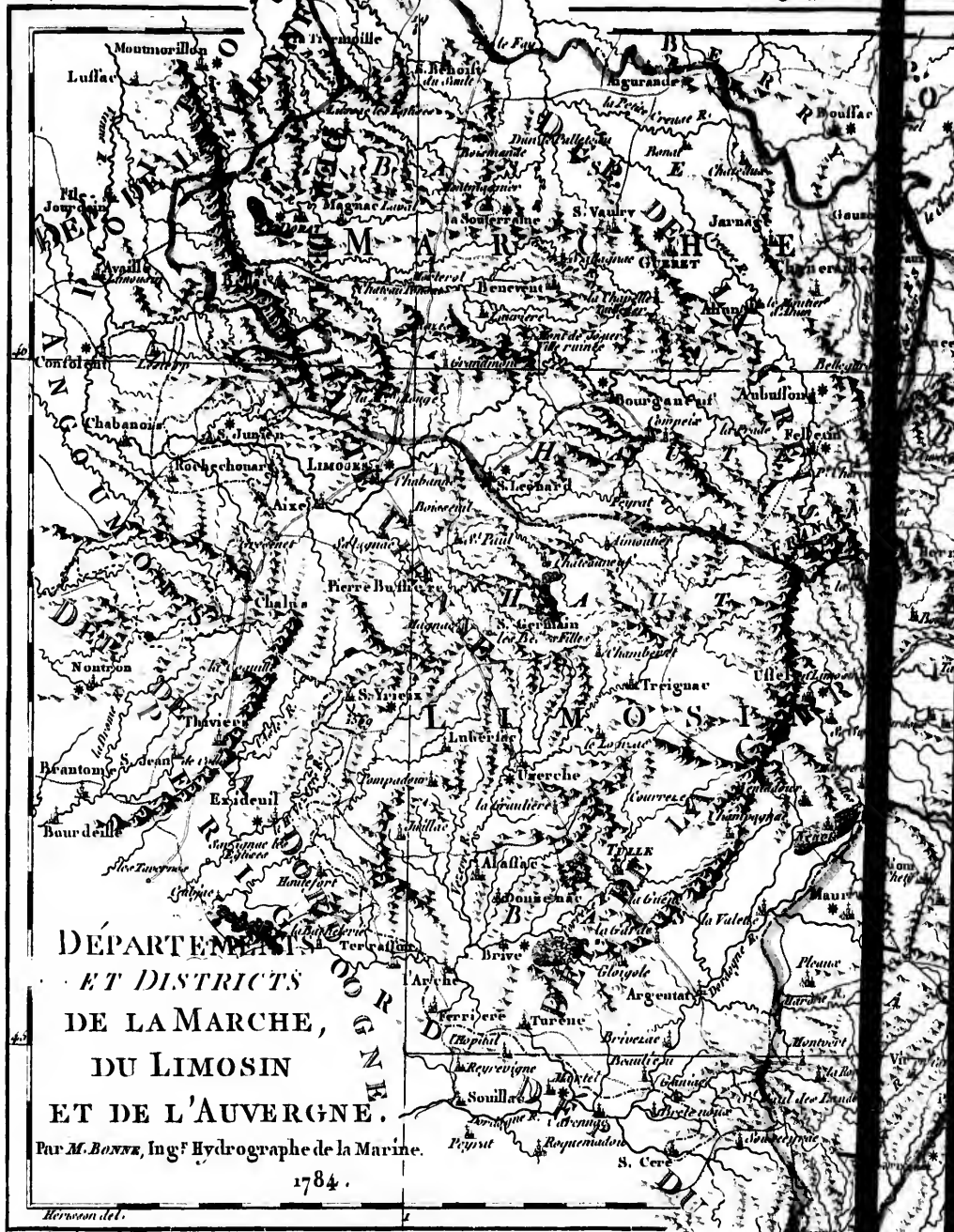
8. The eighth part of the book is devoted to a description of the various parts of the country, and the manner in which they are cultivated. It is a very interesting and valuable work, and one which every citizen should read.

9. The ninth part of the book is devoted to a description of the various parts of the country, and the manner in which they are cultivated. It is a very interesting and valuable work, and one which every citizen should read.

10. The tenth part of the book is devoted to a description of the various parts of the country, and the manner in which they are cultivated. It is a very interesting and valuable work, and one which every citizen should read.

N° 27. G. N° 28. M.

Longitude du M de M




* Chef-lieu de District.

la Chapelle
Maurice

Longitude du M de l'Isle de Fer.



LOT





N° 28. G. N° 29. M.



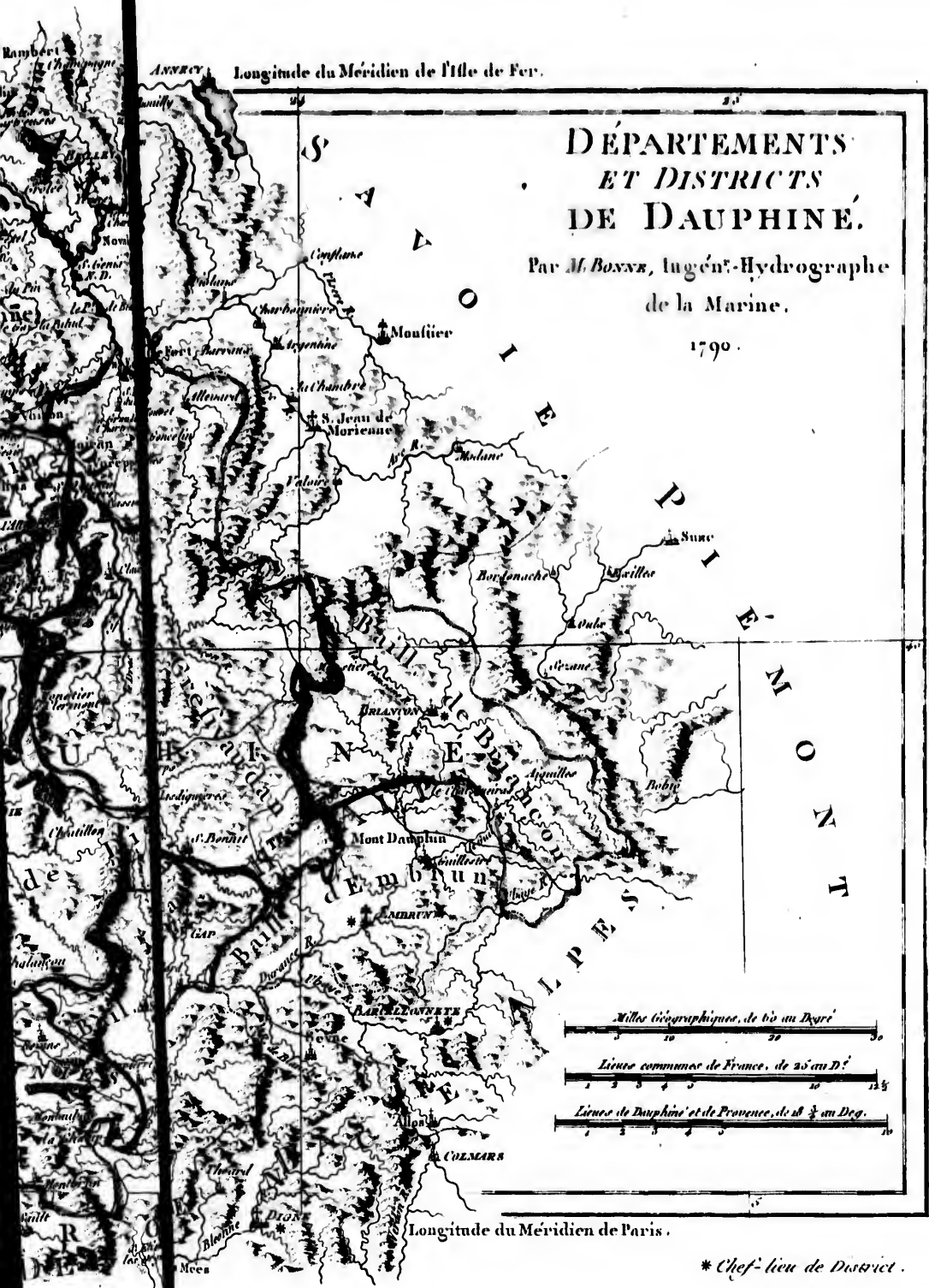
Revisson del.
Ferrerie sculp.

ANNÉE Longitude du Méridien de l'Île de Fer.

DÉPARTEMENTS ET DISTRICTS DE DAUPHINÉ.


Par M. BOIXX, Ingénieur-Hydrographe
de la Marine.

1790.



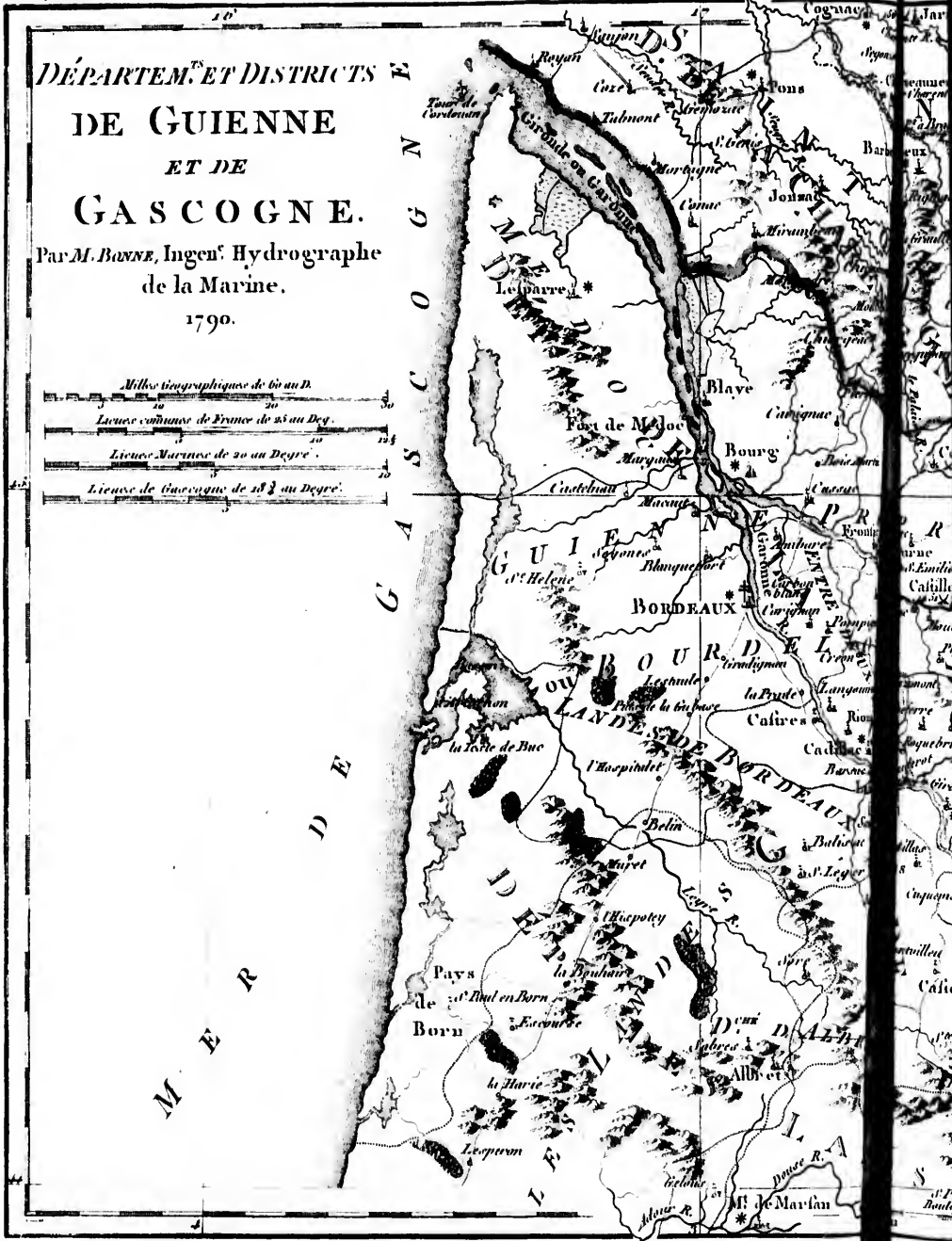

Longitude du Méridien de Paris.

* Chef-lieu de District.



DÉPARTEMENT ET DISTRICTS DE GUIENNE ET DE GASCOGNE.

Par M. BONNE, Ingen. Hydrographe
de la Marine.
1790.




* Chef-lieu de District.

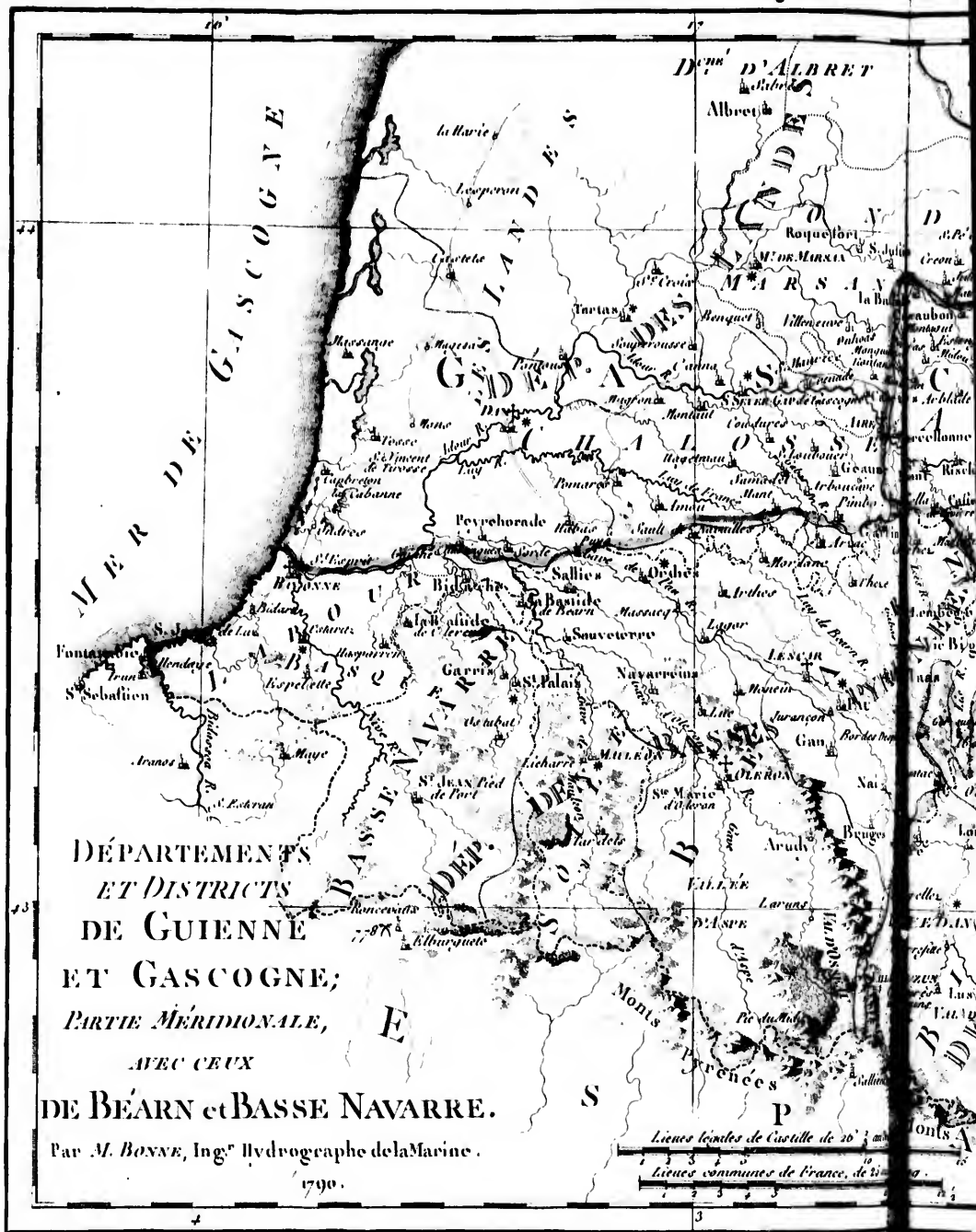
Longitude du Méridien de l'Isle de Fer.



Longitude de Paris.

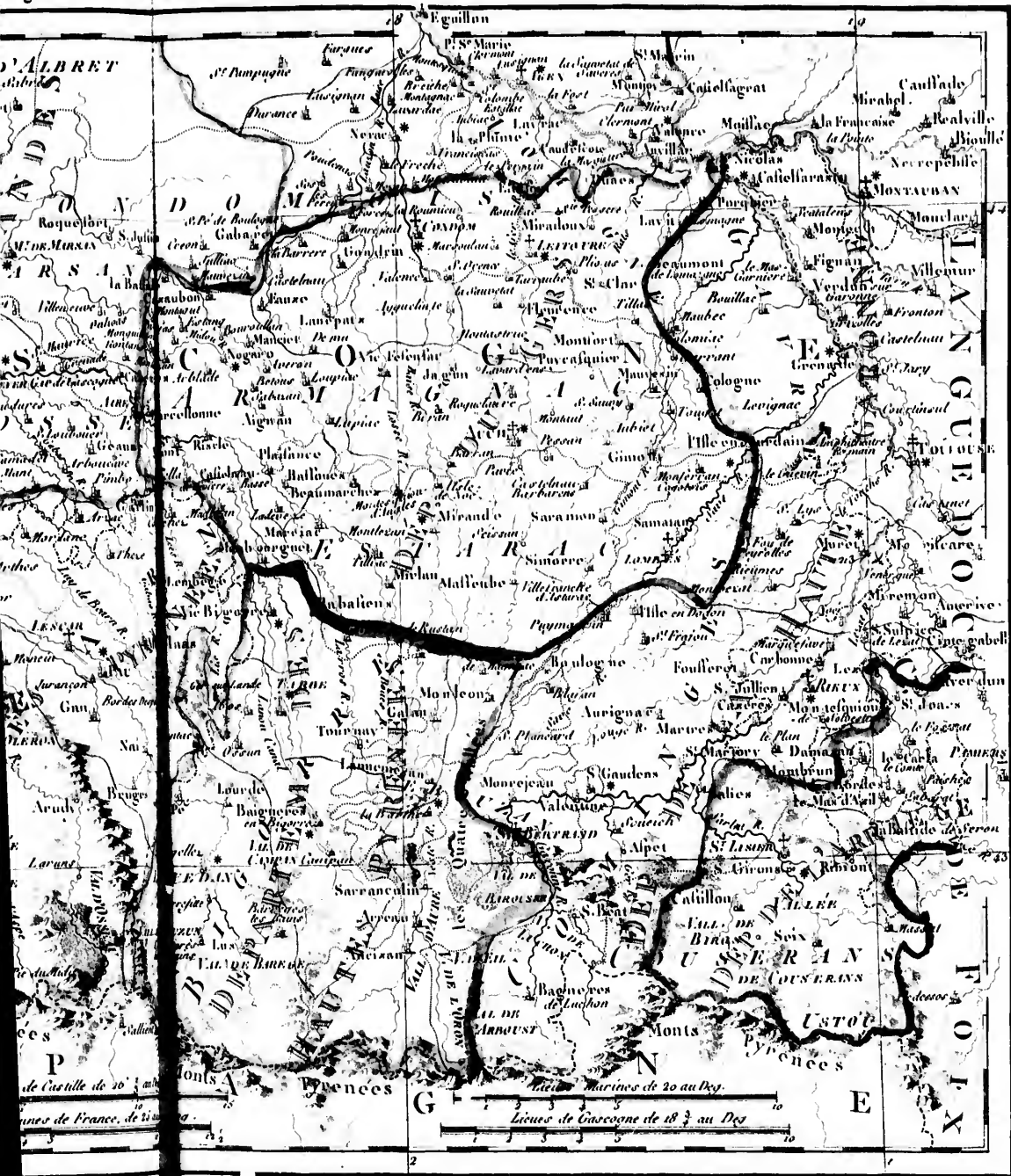







* Chef-lieu de District.

Longitude du Méridien de l'Île de Fer



Longitude du Méridien de Paris



DÉPARTEMENTS ET DISTRICTS

DE LANGUEDOC,

PARTIE SEPTENTRIONALE.

Par M. BONNE, Ing^s - Hydrographe de la Marine.

1790.

Échelle géographique, de 60 au Degré

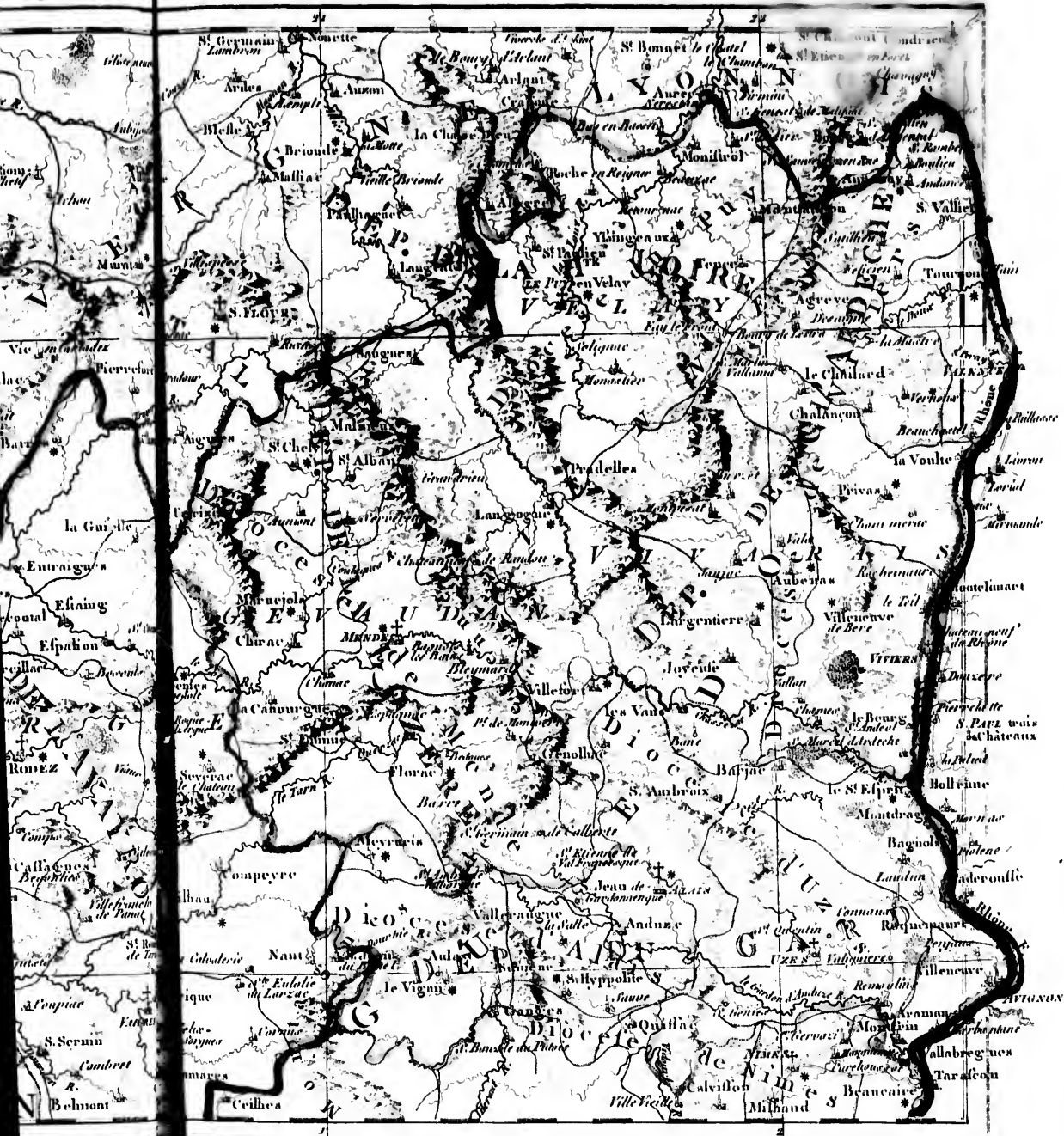
Échelle communale de France, de 20 au Degré

Échelle communale du Languedoc, de 27 au Degré




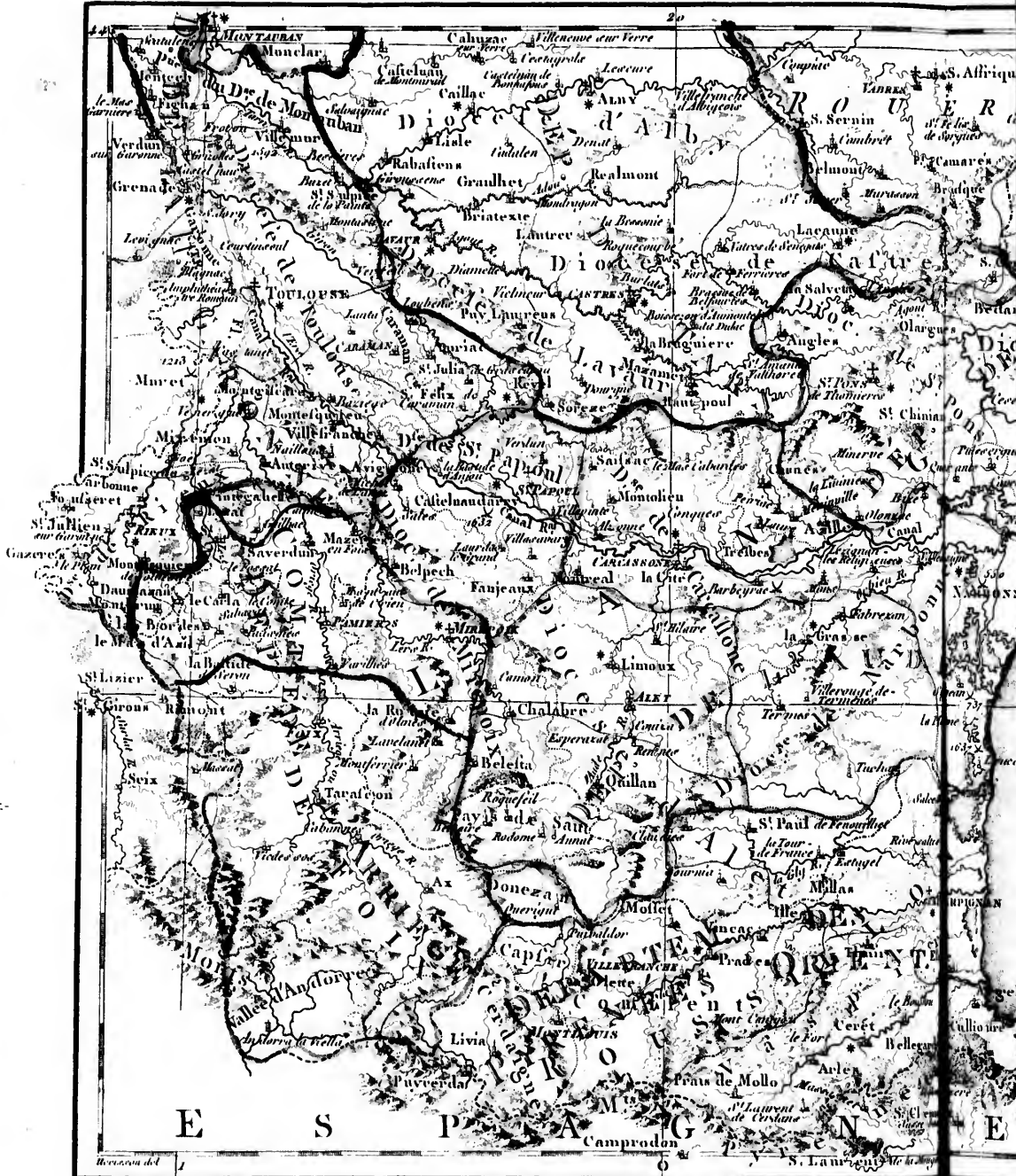
* Chef-lieu de District.

Longitude du Méridien de l'Île de Fer.



Longitude du Méridien de Paris.





Brosson del. Perrier sculp.

Longitude du Méridien de l'Île de Fer.



DÉPARTEMENTS
ET DISTRICTS
DE LANGUEDOC;
PARTIE MÉRIDIONALE.


Par M. BONNE, Ingénieur-Hydrographe de la Marine.

1700.

Milles d'usage sur la Méditerranée, de 75 au Degré.




Milles Géographiques, de 60 au Degré.



Lignes communes de France, de 25 au Degré.




Lignes Marines, de 20 au Degré.



Lignes de Languedoc, de 18 1/2 au Degré.

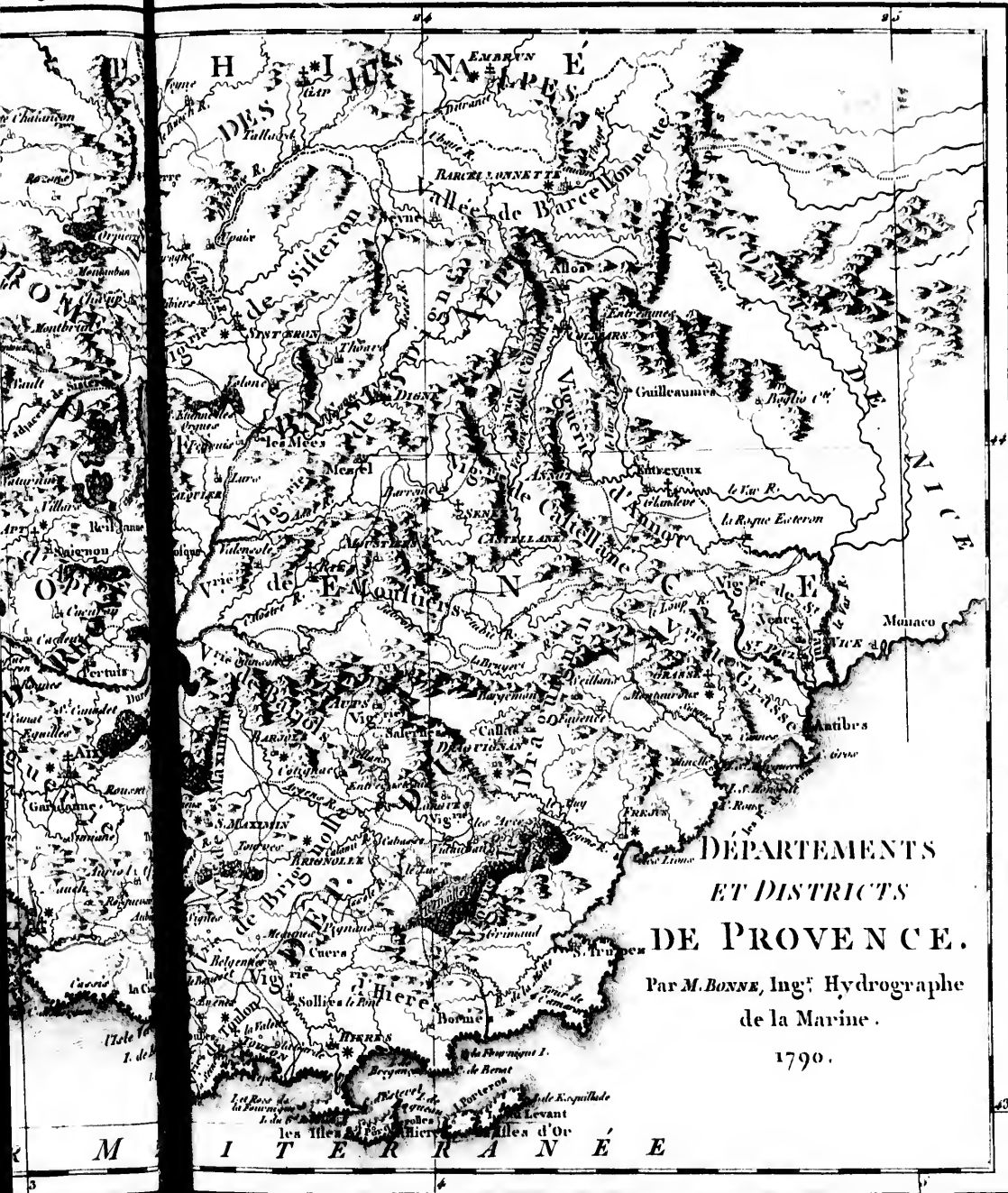


Longitude du Méridien de Paris.





Longitude du Méridien de l'Île de Fer.



**DEPARTEMENTS
ET DISTRICTS
DE PROVENCE.**


Par M. BONNE, Ing^r Hydrographe
de la Marine.

1790.

M I T E R R A N E E

Longitude du Méridien de Paris.

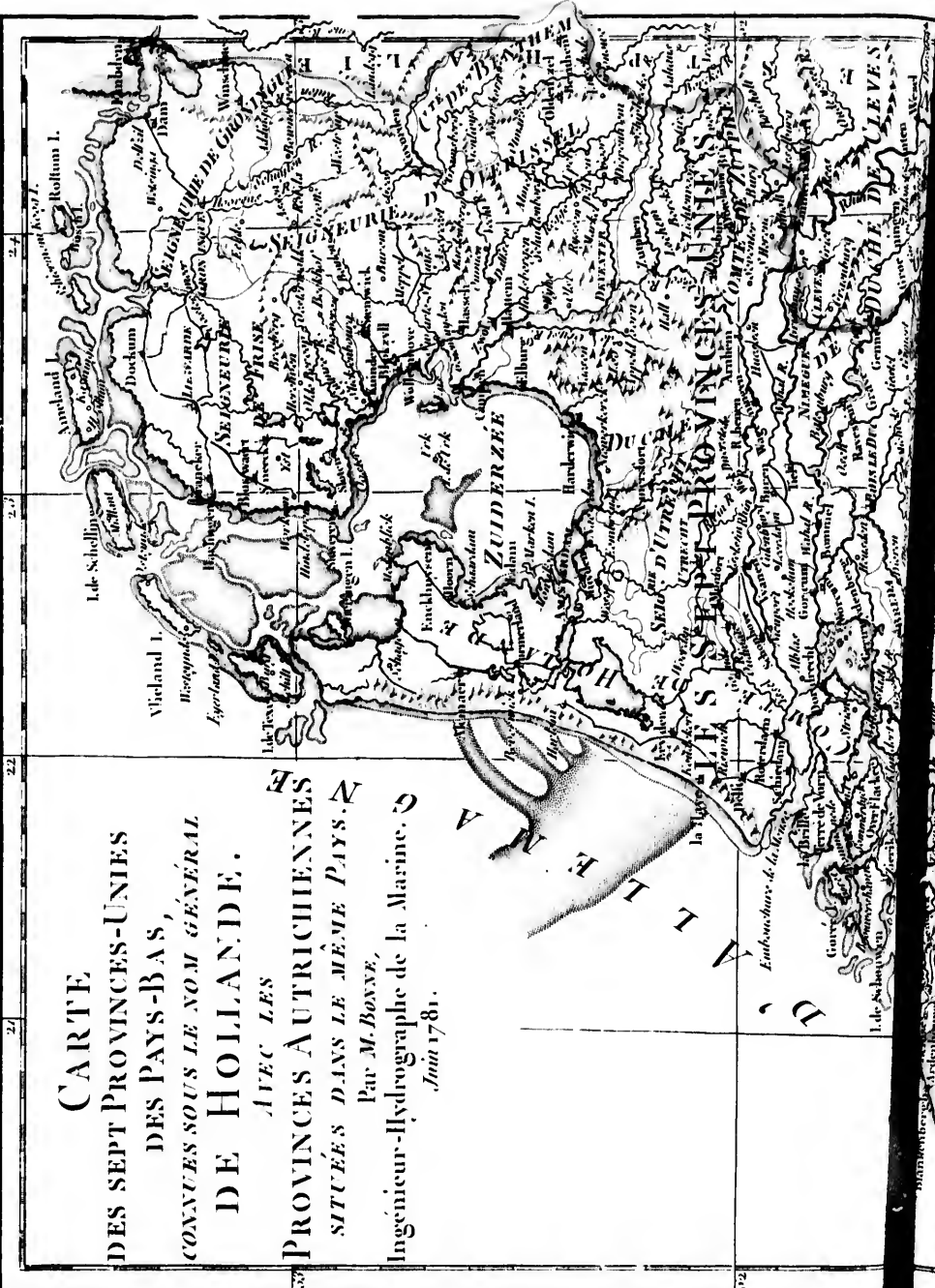
* Chef-lieu de District.

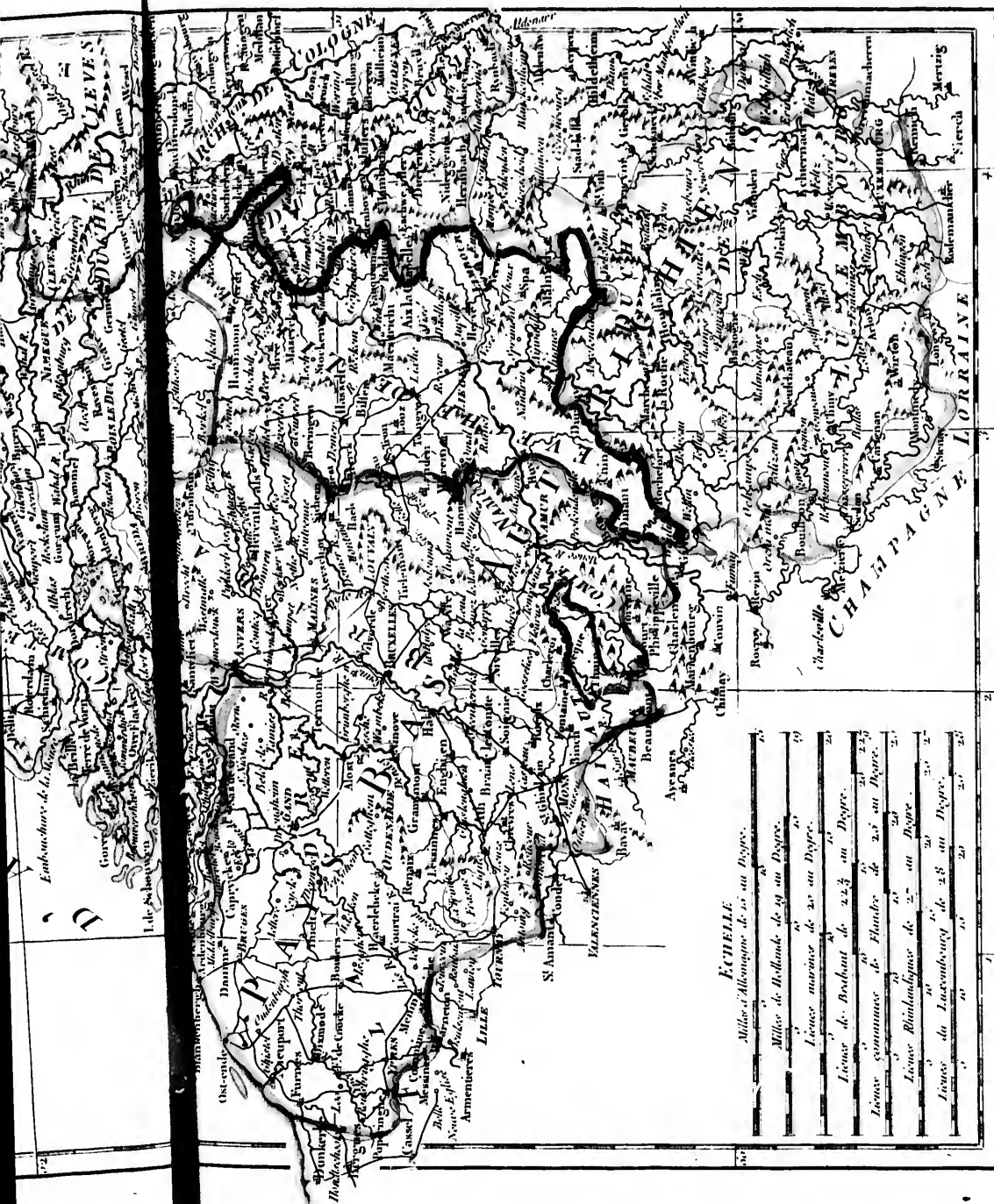


CARTE
DES SEPT PROVINCES-UNIES
DES PAYS-BAS,
CONNUES SOUS LE NOM GÉNÉRAL
DE HOLLANDE.

AVEC LES
PROVINCES AUTRICHIENNES
SITUÉES DANS LE MÊME PAYS.

Par **M. BOYER,**
 Ingénieur-Hydrographe de la Marine. G.
 Juin 1781.





ECHELLE

Milles d'Allemagne de 10 au Degré.

Milles de Hollande de 10 au Degré.

Lignes marines de 20 au Degré.

Lignes de Brochant de 22.5 au Degré.


Lignes communes de Flandre de 25 au Degré.

Lignes Rhinlandaises de 27 au Degré.

Lignes de Luxembourg de 28 au Degré.

Longitude du Méridien de Paris.

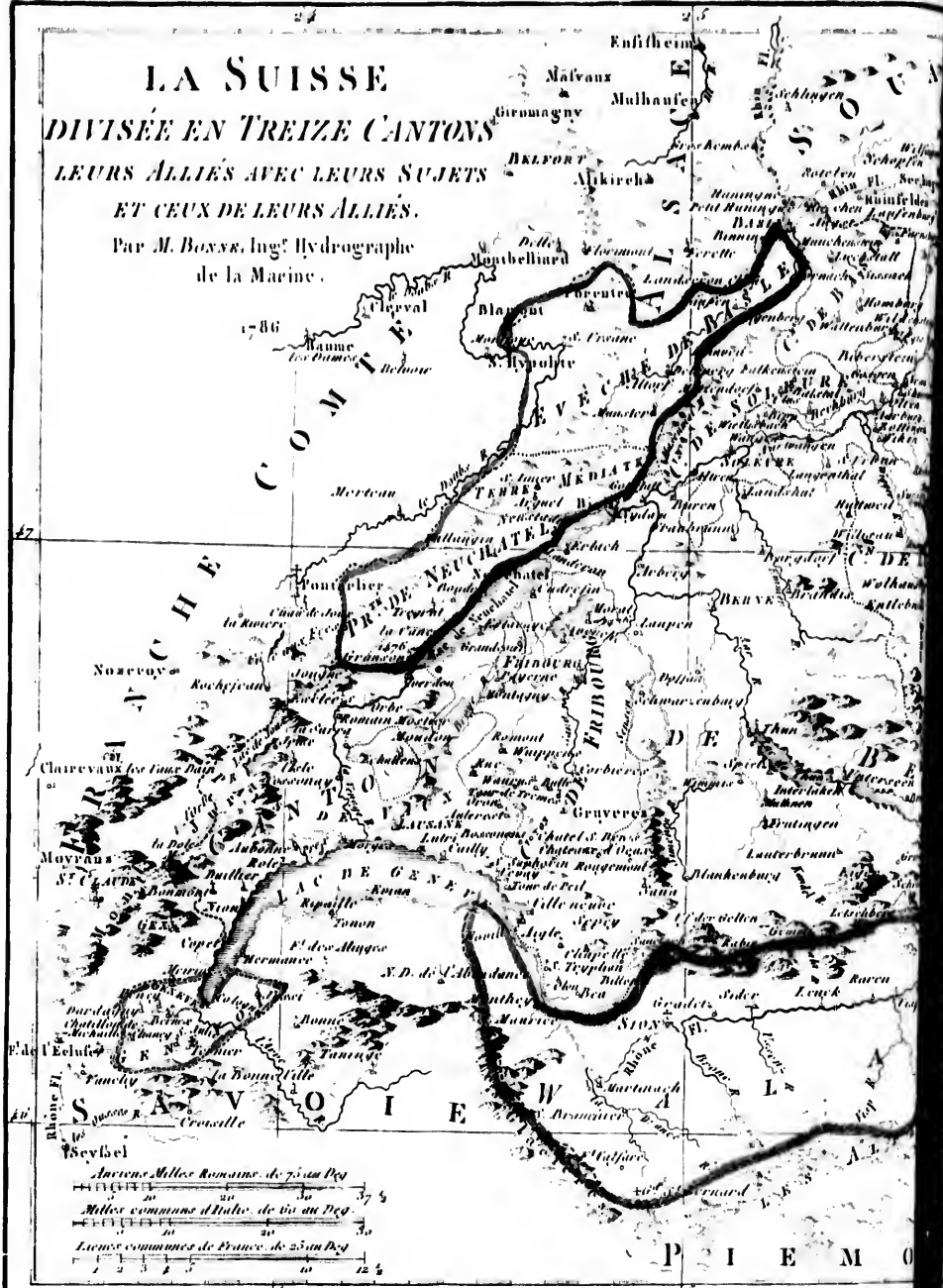
Indre 2000.





LA SUISSE
DIVISÉE EN TREIZE CANTONS
LEURS ALLIÉS AVEC LEURS SUJETS
ET CEUX DE LEURS ALLIÉS.


Par M. BOYSS, Ing^s Hydrographe
 de la Marine.

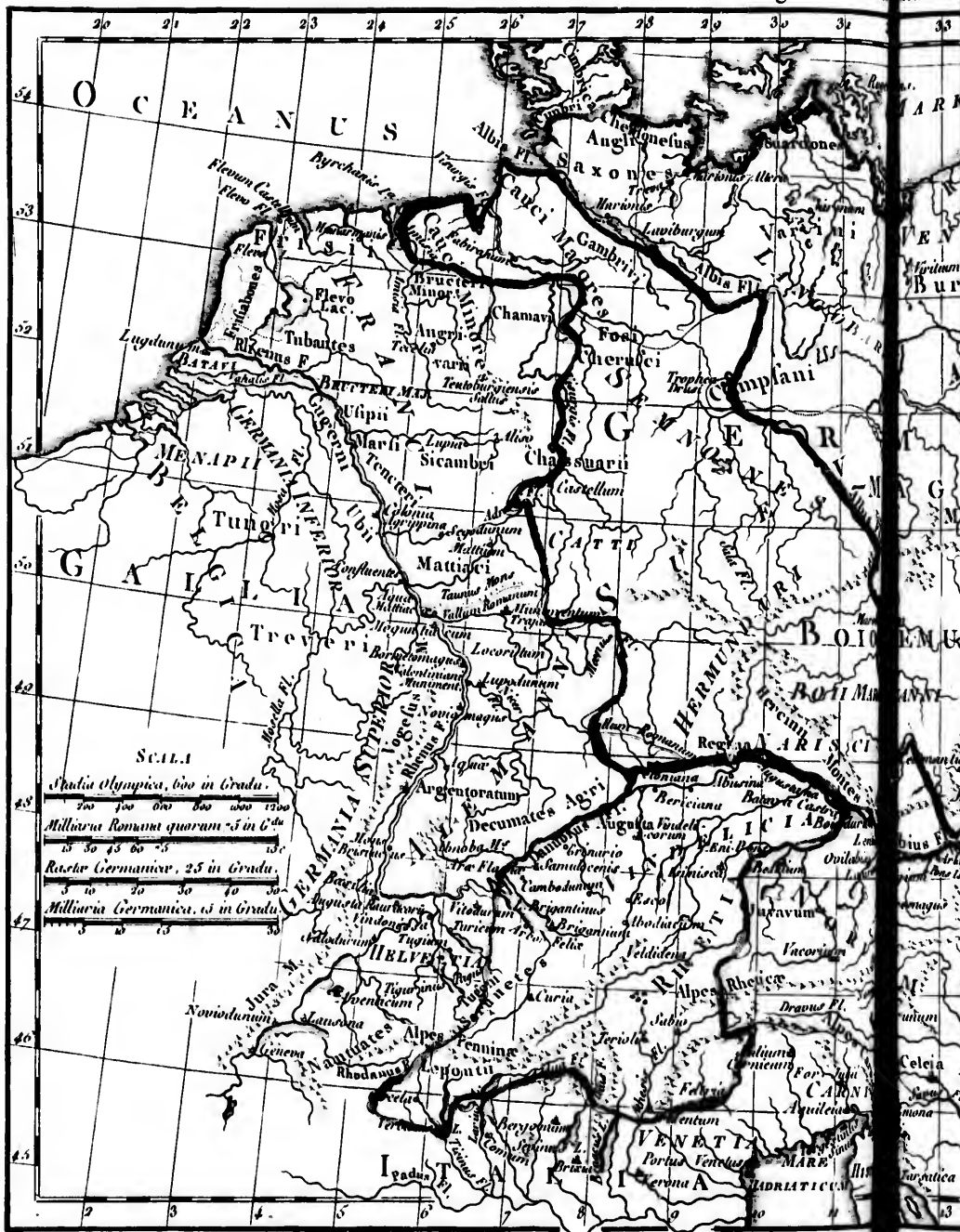


Horizon del
 Verrier Peulp

Anciens Milles Romains de 75 au Deg
 Milles communs d'Italie de 60 au Deg
 Lieues communes de France de 25 au Deg

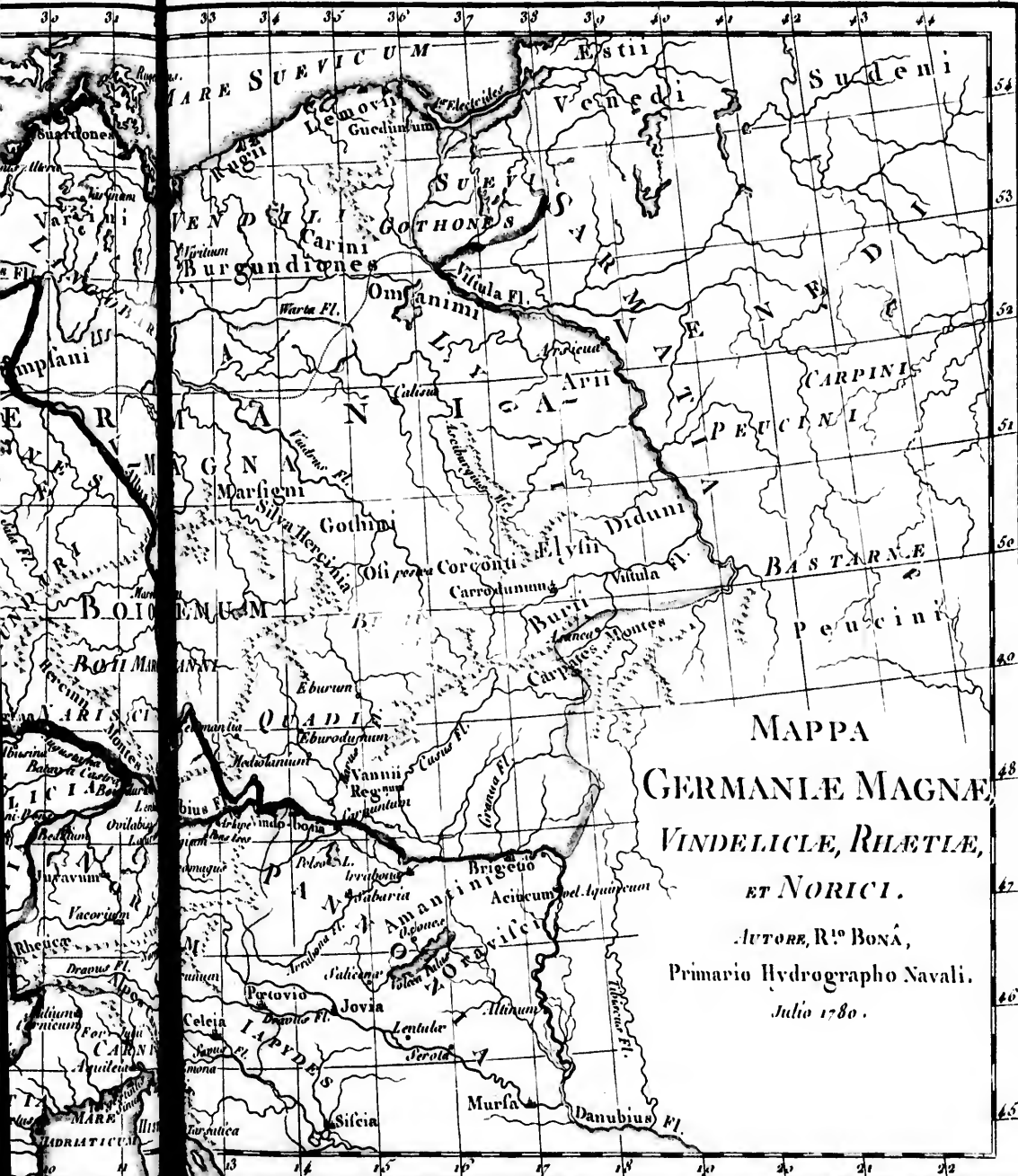





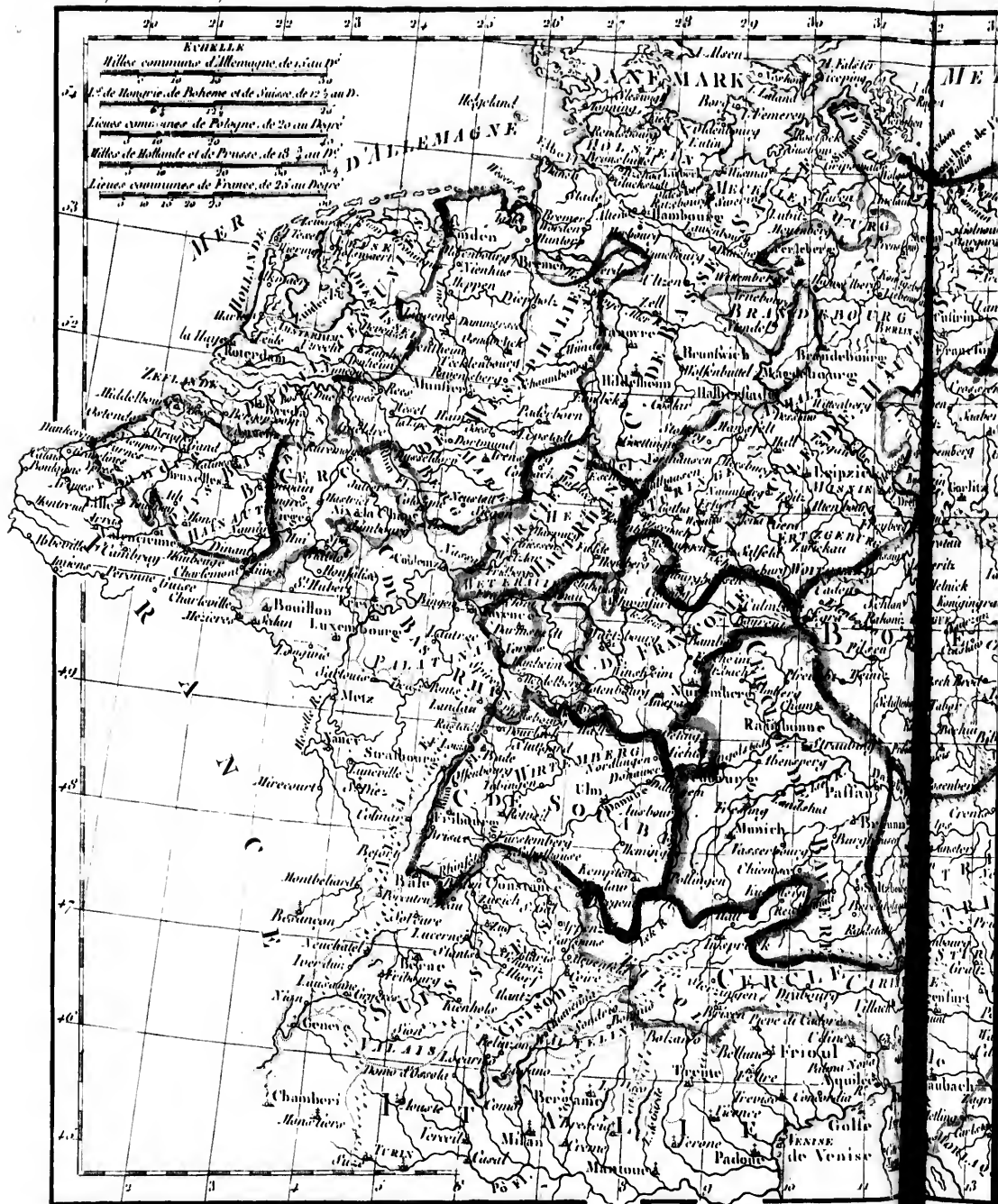


SCALA

Stadia Olympica, 600 in Gradu.
 0 200 400 600 800 1000 1200
 Milliarum Romana quorum 5 in Gradu.
 0 20 40 60 80 100 120
 Raster Germanicæ, 25 in Gradu.
 0 10 20 30 40 50
 Milliarum Germanicæ, 15 in Gradu.
 0 15 30 45 60

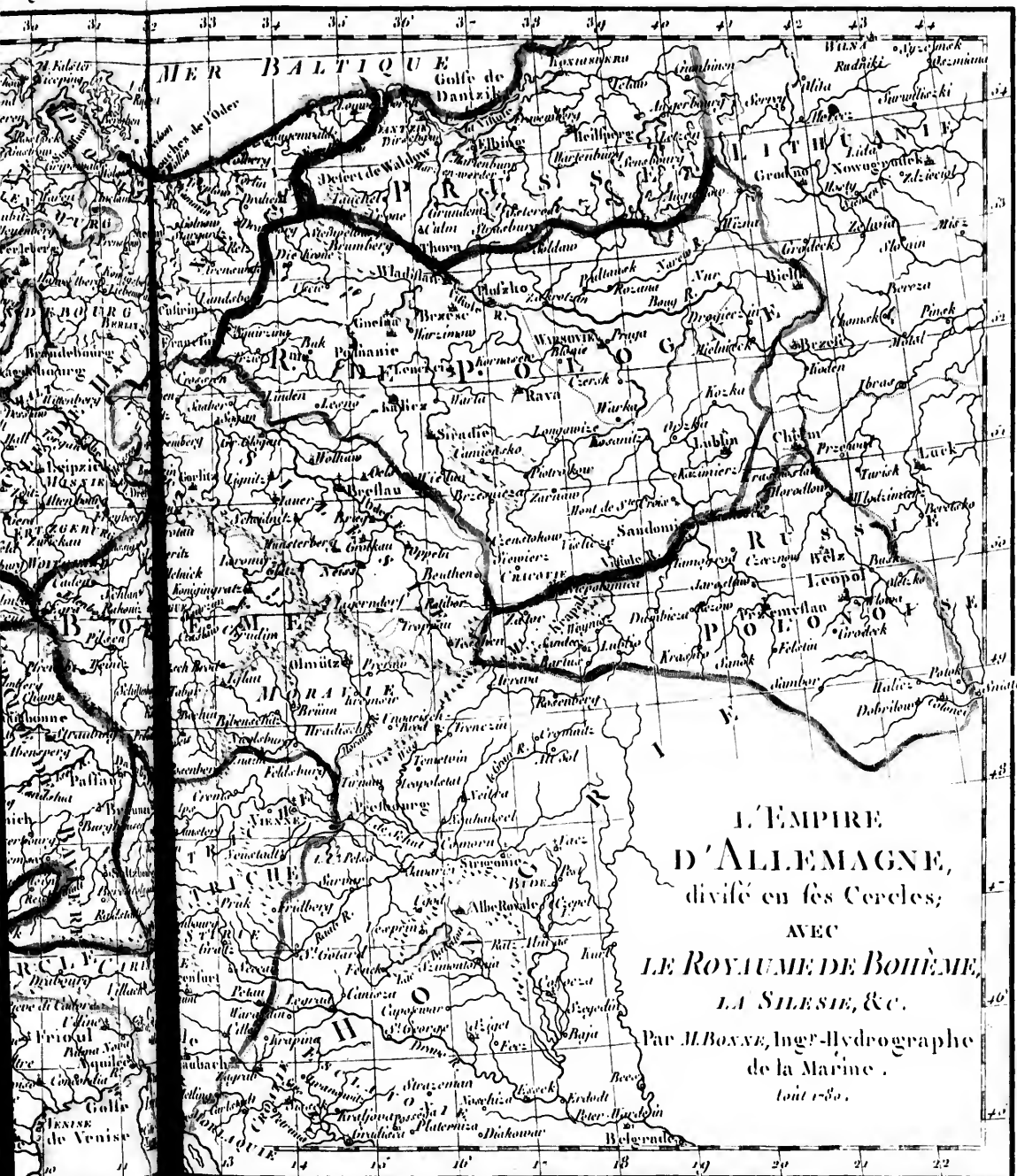







Perrot sculp.

Longitude de Pa



L'EMPIRE
 D'ALLEMAGNE,
 divisé en ses Cercles;
 AVEC
 LE ROYAUME DE BOHEME,
 LA SILESIE, & C.
 Par M. BOIXE, Ingr-Hydrographe
 de la Marine.
 l'out 1780.









Longitude du Méridien de Lille de Fer.

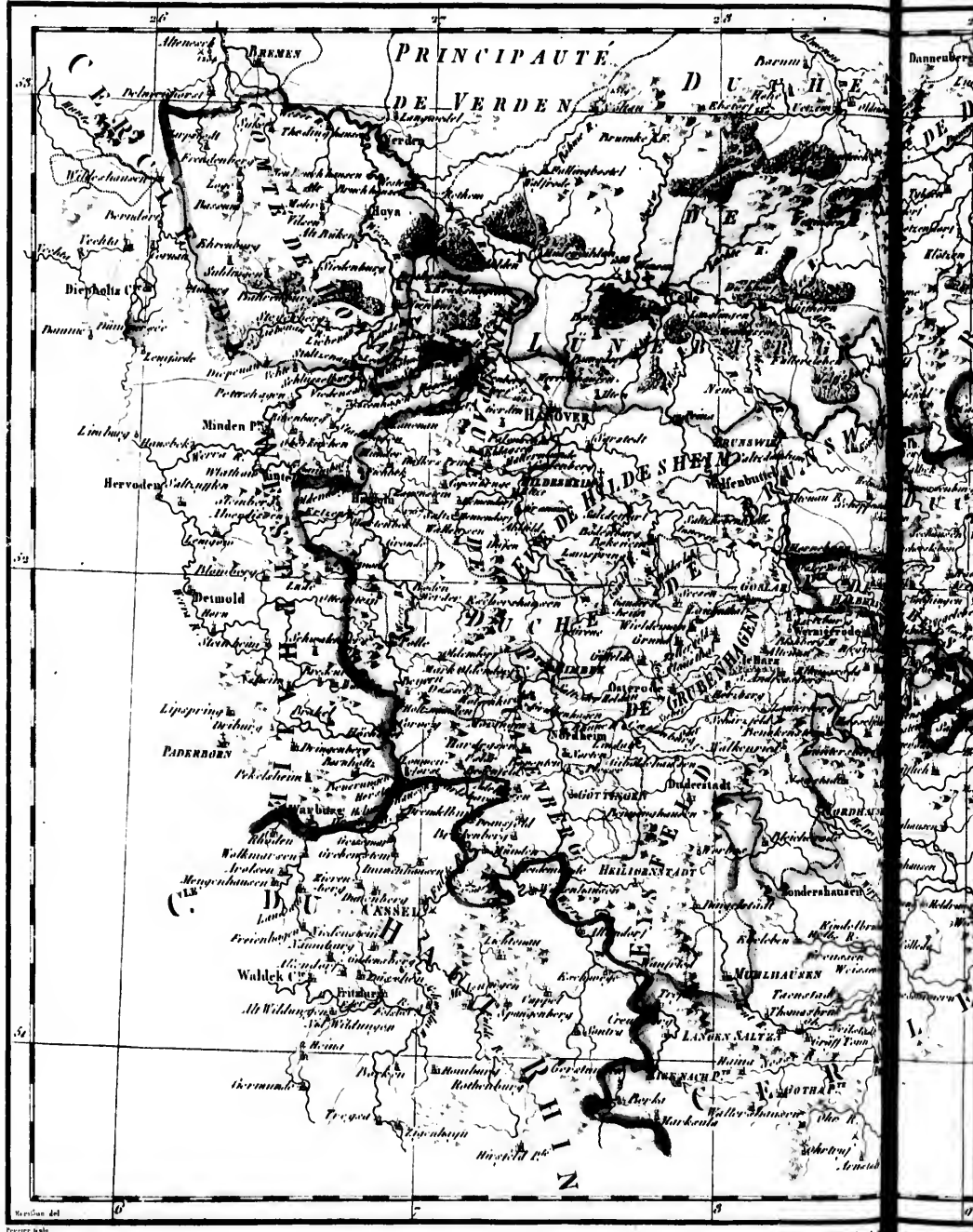


Longitude du Méridien de Paris.

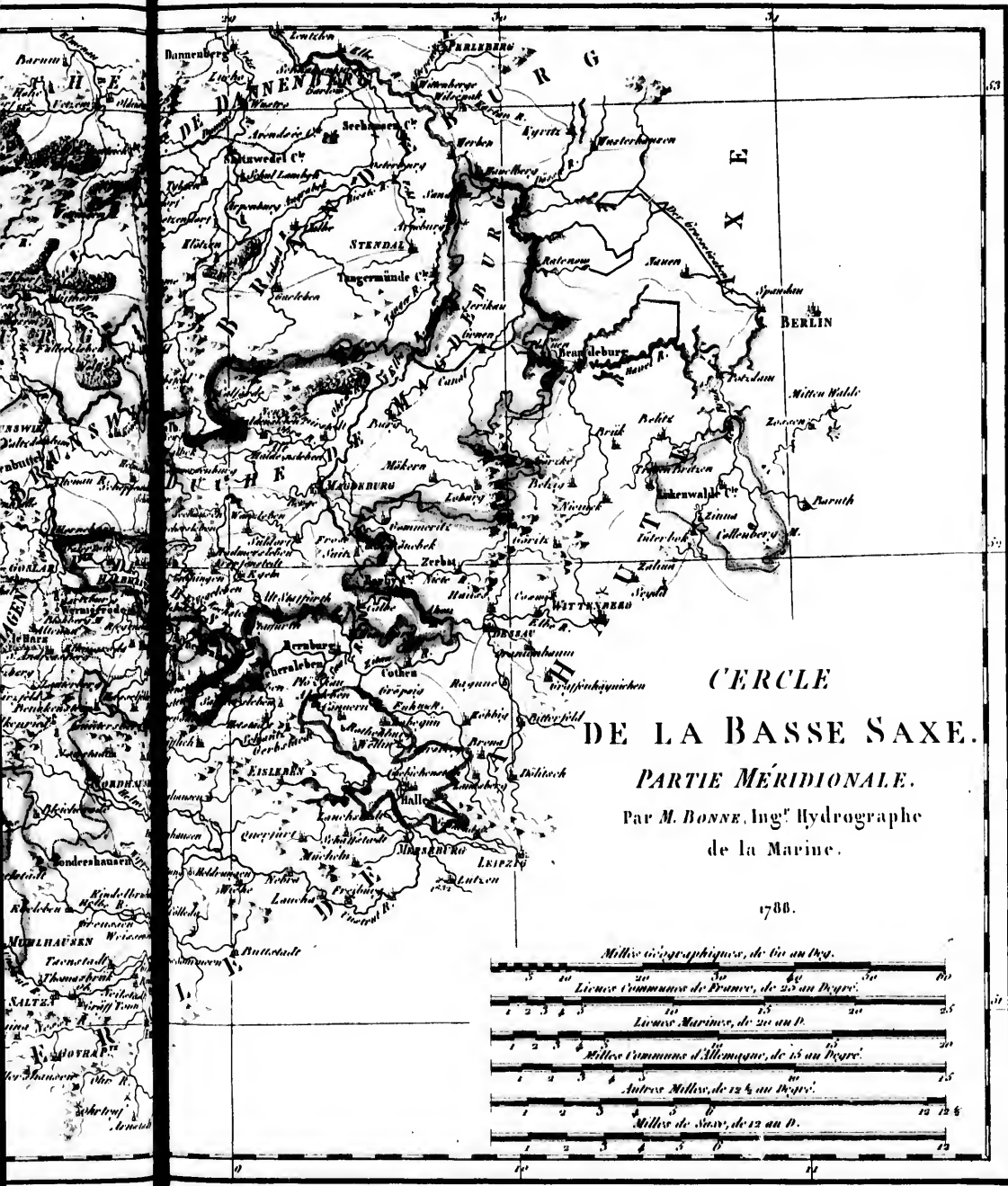
Martin









Longitude du ... de l'île de Fer.

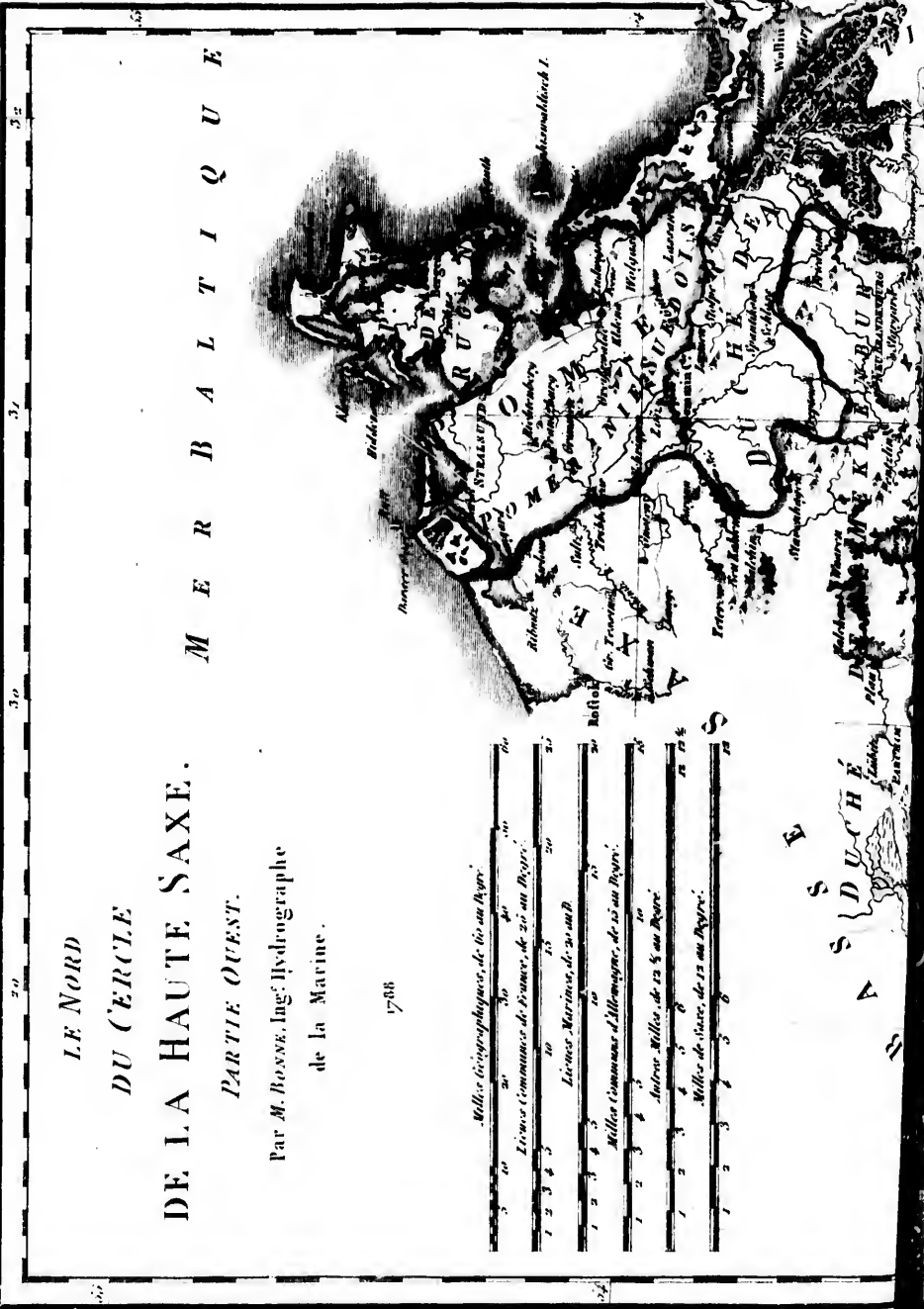


Longitude de Paris.

Musquin Del.







**LE NORD
DU CERCLE
DE LA HAUTE SAXE.
PARTIE OUEST.**

Par M. BOSSE, Ing. Hydrographe
de la Marine.


1738


| | | | | | | | | | |
|--|---|---|---|---|---|---|---|---|----|
| 1 | 2 | 3 | 4 | 5 | 6 | 7 | 8 | 9 | 10 |
| Milles Géographiques, de 60 au Degré | | | | | | | | | |
| 1 | 2 | 3 | 4 | 5 | 6 | 7 | 8 | 9 | 10 |
| Lignes Communes de France, de 20 au Degré | | | | | | | | | |
| 1 | 2 | 3 | 4 | 5 | 6 | 7 | 8 | 9 | 10 |
| Lignes Marines, de 20 au D. | | | | | | | | | |
| 1 | 2 | 3 | 4 | 5 | 6 | 7 | 8 | 9 | 10 |
| Milles Communs d'Allemagne, de 25 au Degré | | | | | | | | | |
| 1 | 2 | 3 | 4 | 5 | 6 | 7 | 8 | 9 | 10 |
| Autres Milles, de 25 au Degré | | | | | | | | | |
| 1 | 2 | 3 | 4 | 5 | 6 | 7 | 8 | 9 | 10 |
| Milles de France, de 25 au Degré | | | | | | | | | |

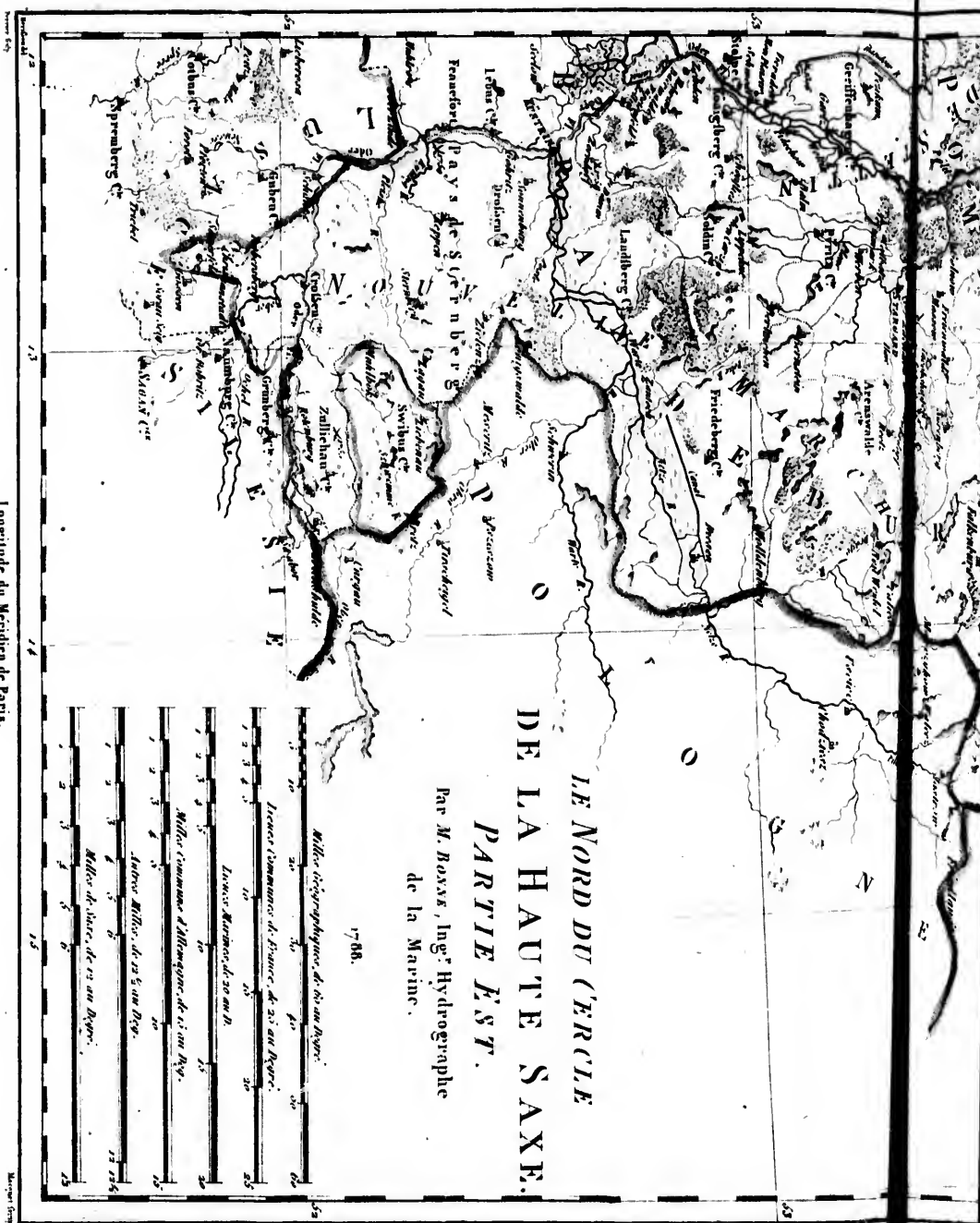
**S
A
S
D
U
C
H
É**



Longitude du Méridien de Paris.







**LE NORD DU CERCLE
DE LA HAUTE SAXE.
PARTIE EST.**

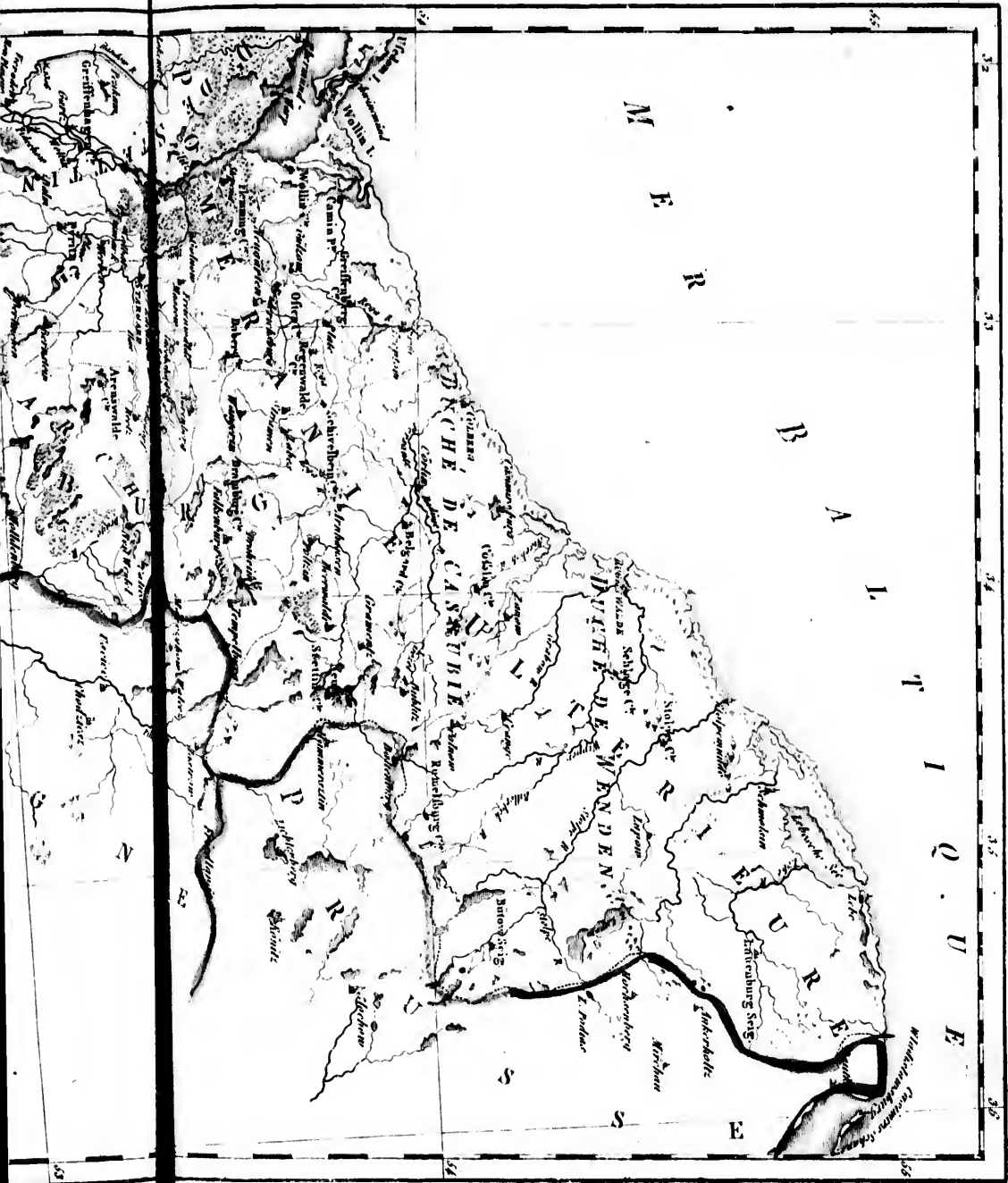
Par M. BOSSA, Ing^r Hydrographe
de la Marine.

1788.



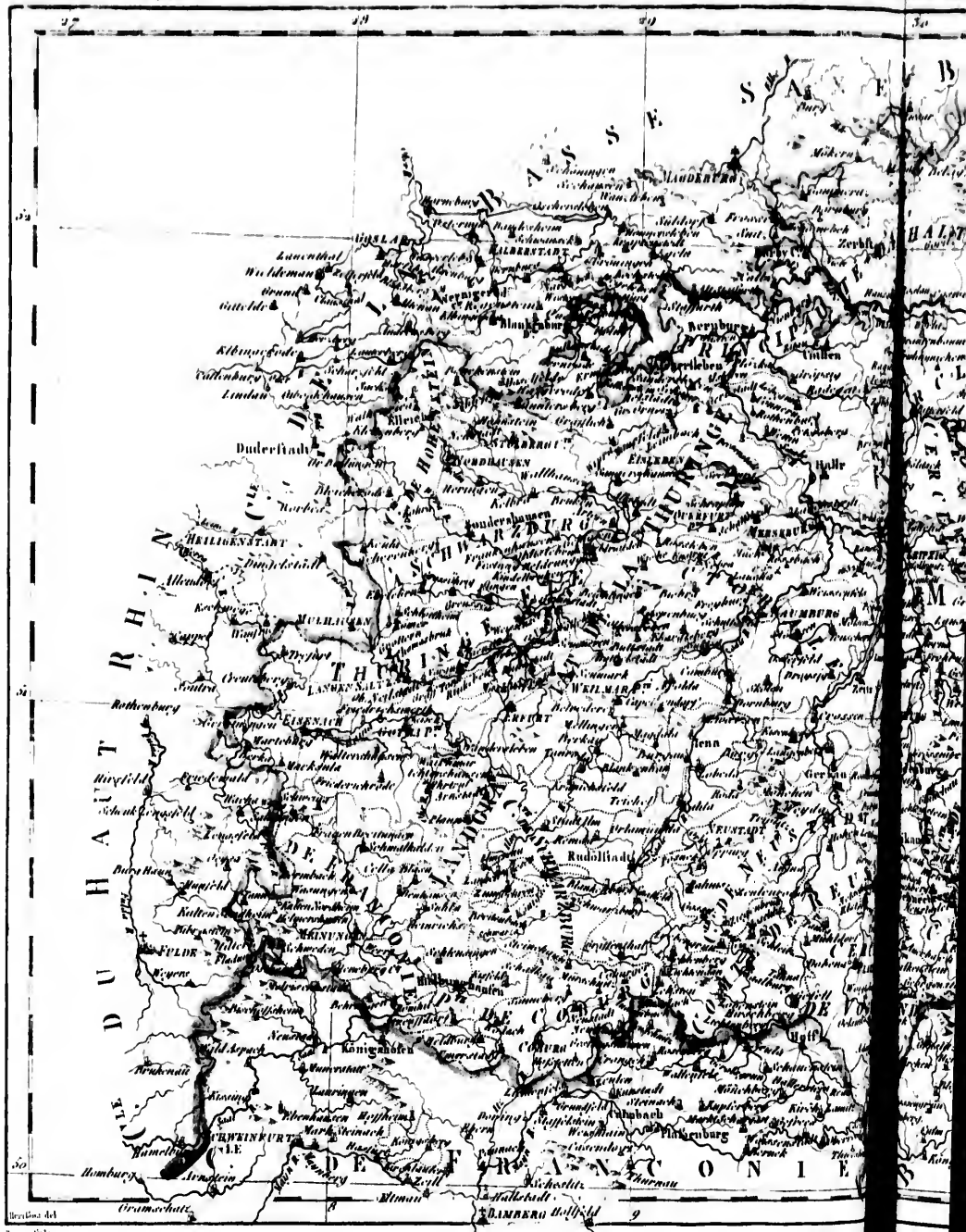
Longitude du Meridia de Paris.

Musée de la Marine


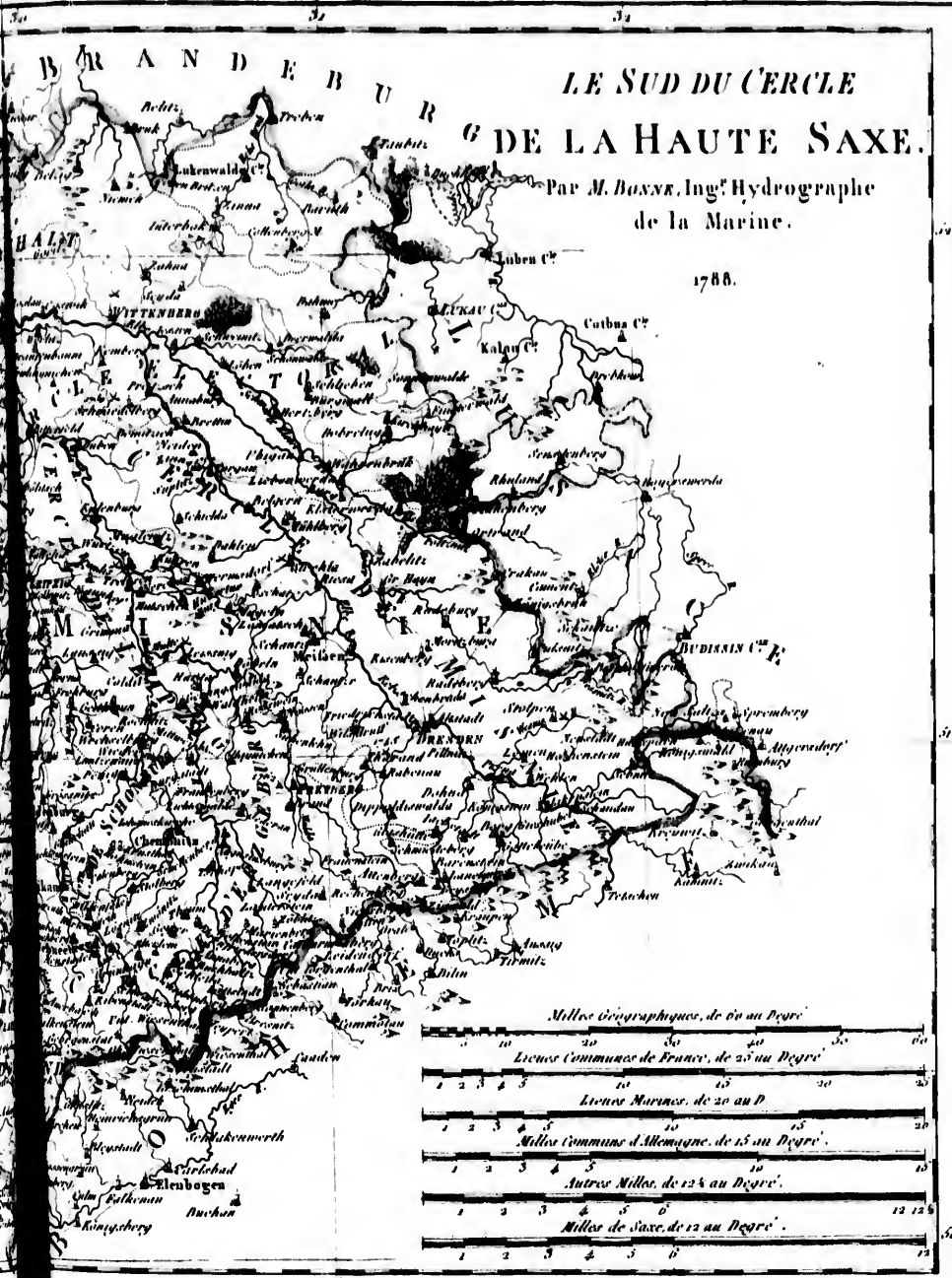










Longitude du Méridien de l'île de Fer.



Longitude de Paris.

Maquet 279






CERCLE DE WESTPHALIE.

PARTIE SEPTENTRIONALE.

Par M. BONNE, Ing^r Hydrographe de la Marine.

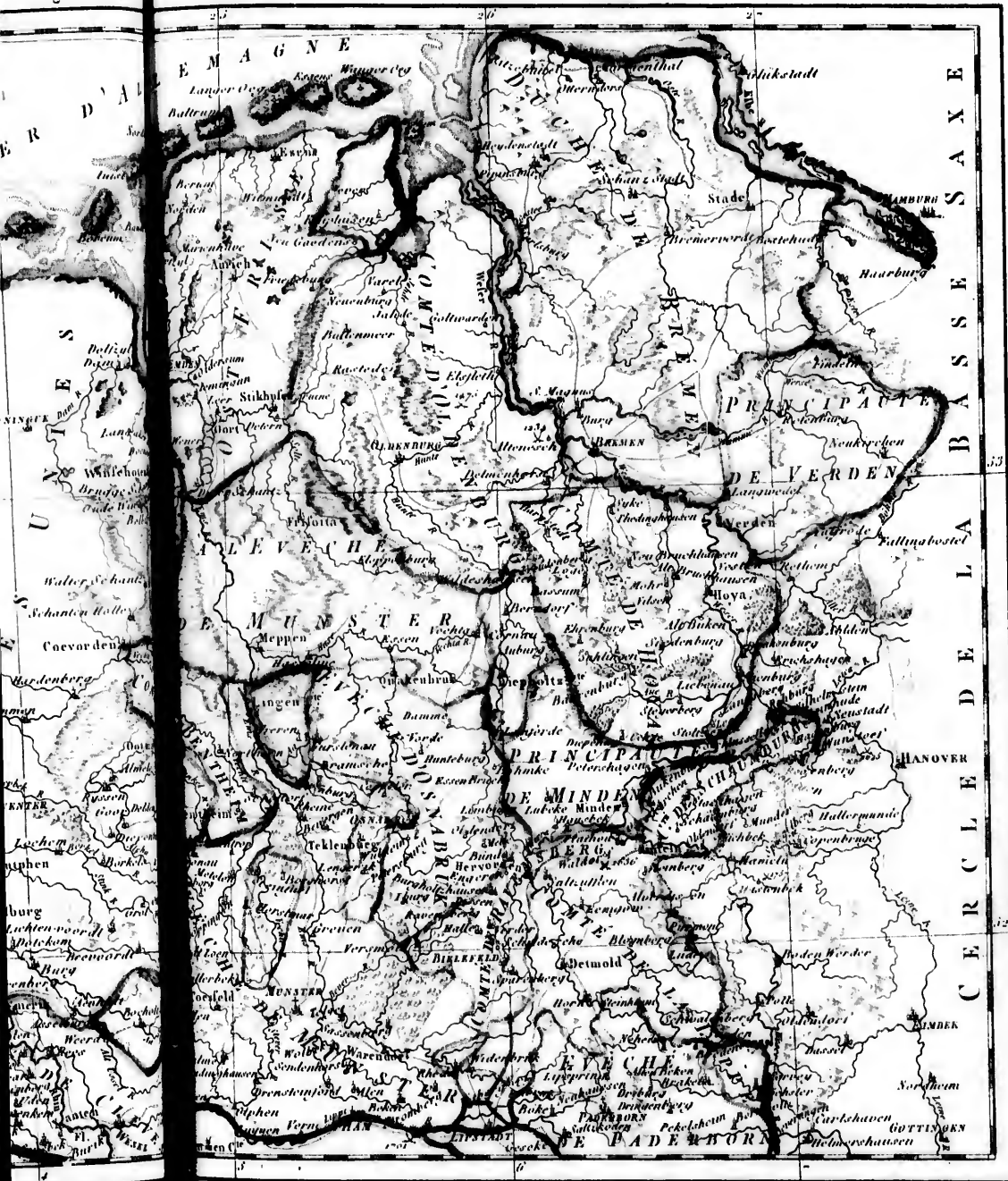
1787.



Bonna del.
Ponceau sculp.


Longitude du Merid

Longitude du Meridien de l'Île de Fer.



Longitude du Meridien de Paris.

Maquet fecit

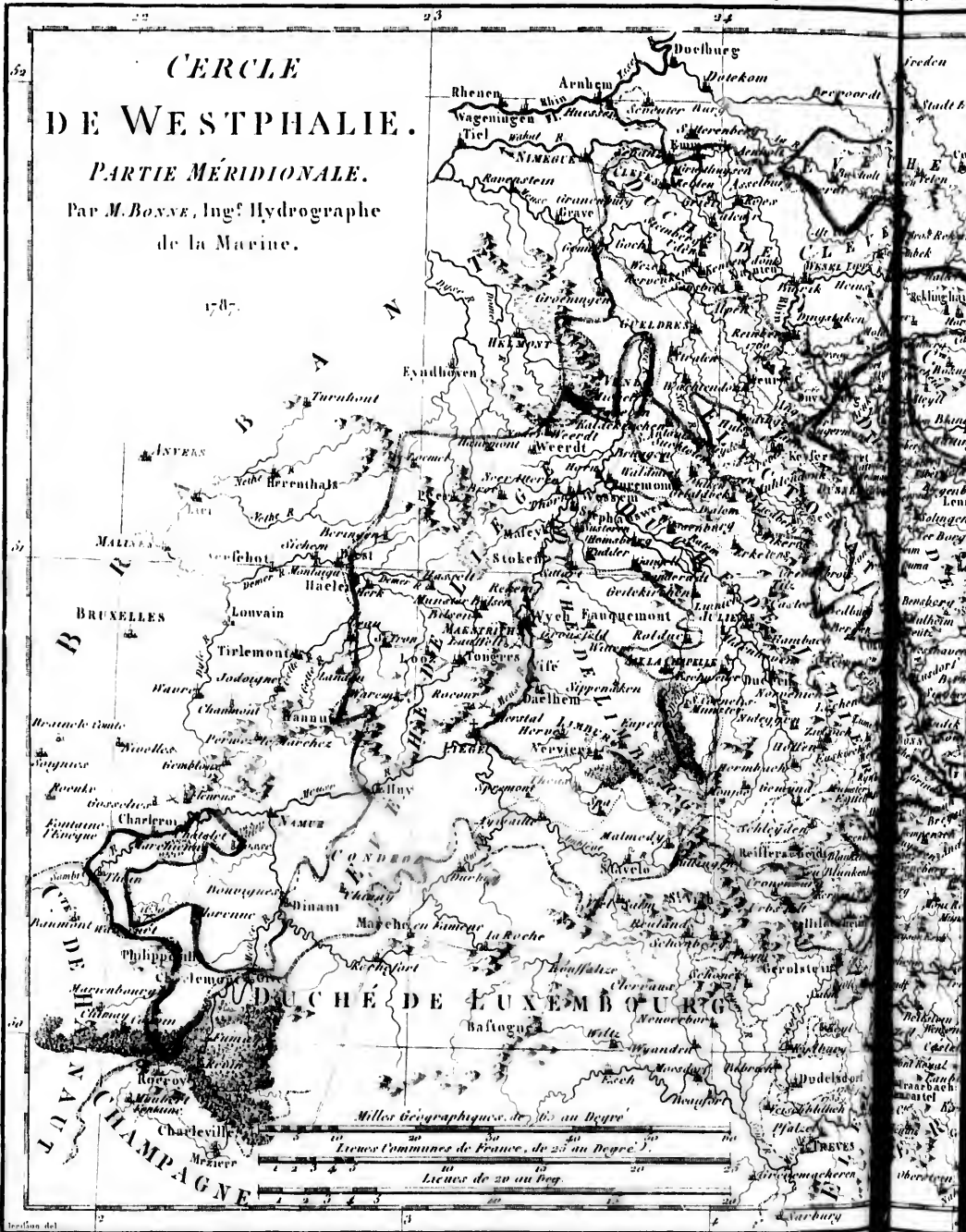


CERCLE DE WESTPHALIE.

PARTIE MÉRIDIONALE.

Par M. BONNE, Ing^s Hydrographe de la Marine.

1747




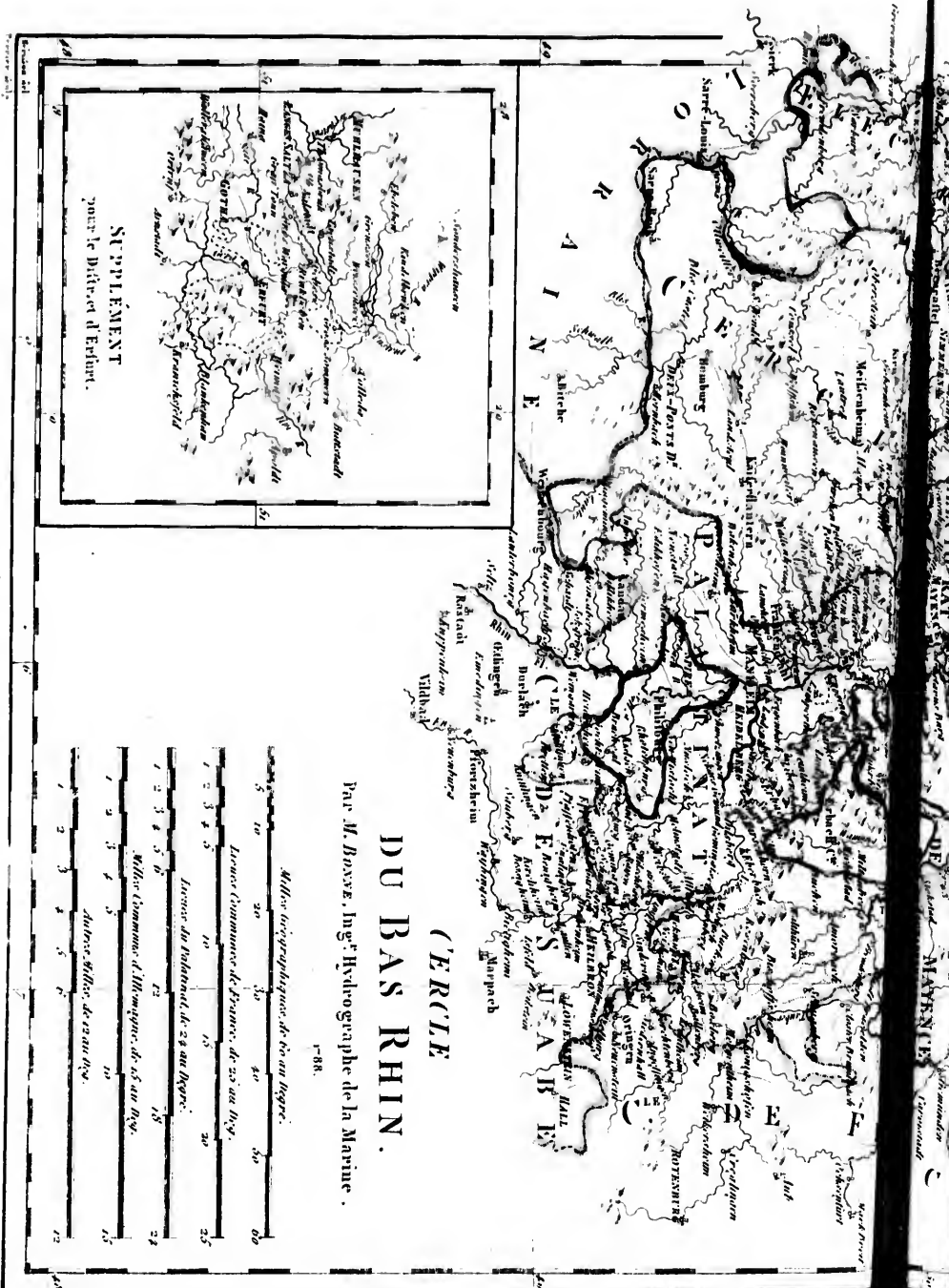
Carton del
Voyage de Paris

Longitude de Paris










**CARTE (ÉCRITE)
DU BAS RHIN.**

Par M. BOUYE, Ingénieur Hydrographe de la Marine.

1788.



Longitude du Méridien de Paris.

1788.

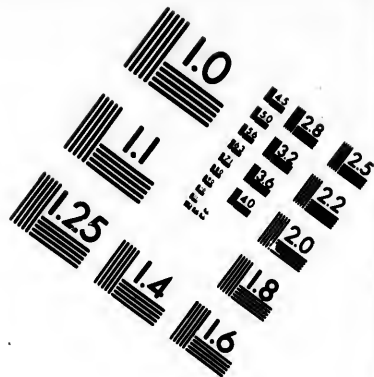
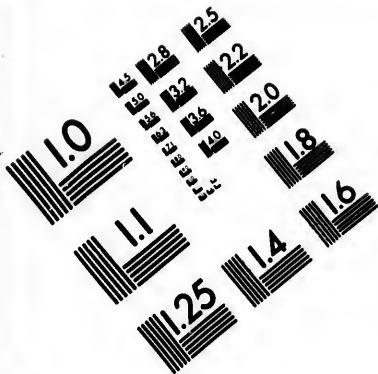
17° 45' C

1° 45' N




Longitude du Meridien de l'île de Fer.







**IMAGE EVALUATION
TEST TARGET (MT-3)**




**Photographic
Sciences
Corporation**

23 WEST MAIN STREET
WEBSTER, N.Y. 14580
(716) 872-4503

25
28
32
36
40
45
18
20
22
25

10
15
20
25





N. 46. G. N. 46. M. Longitude du Méridien de l'île de Fer.

CERCLE DU HAUT RHIN.

Par M. BONNE, Ing^r. Hydrographe de la Marine.
1787.

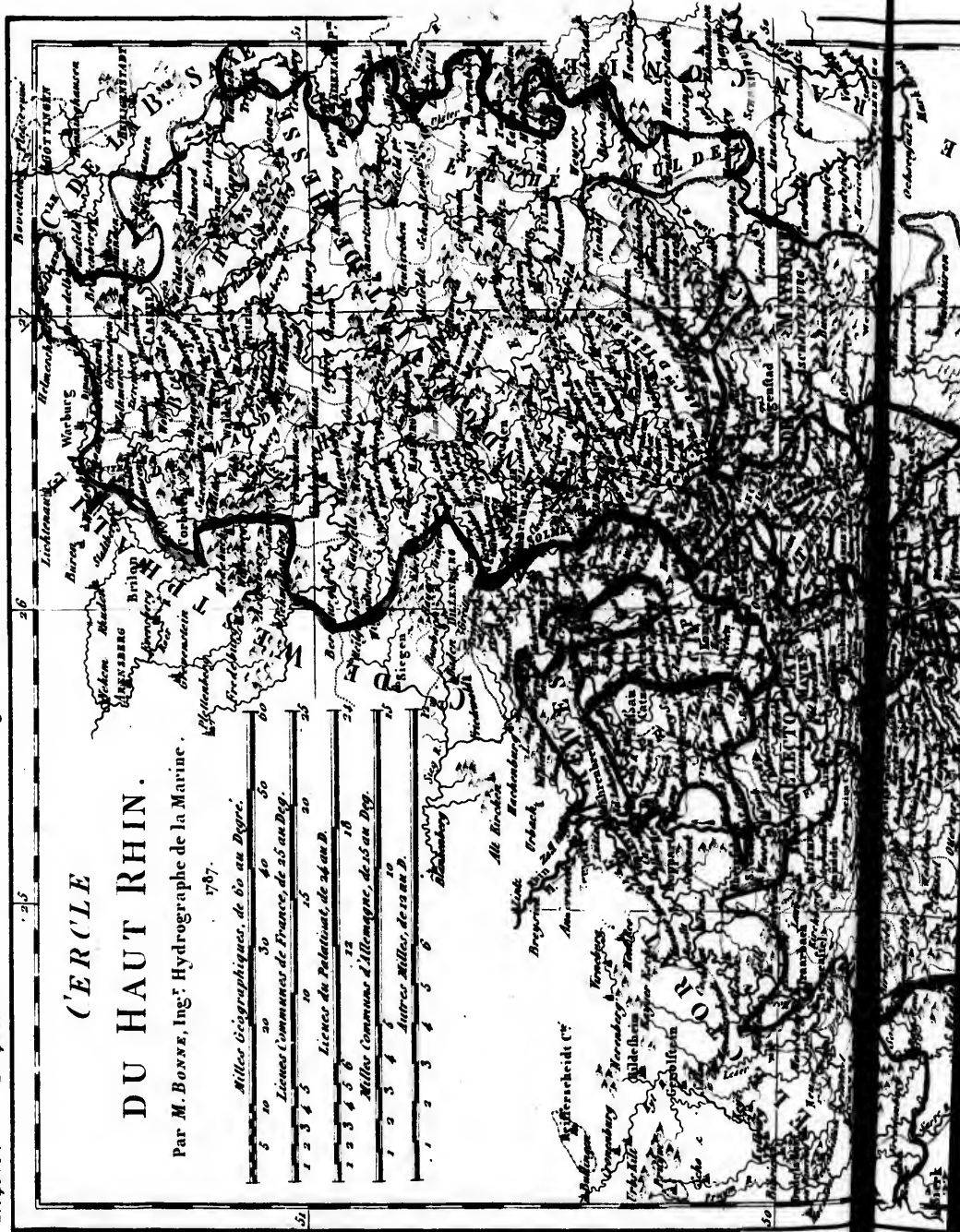
Milles Géographiques, de 60 au Degré.

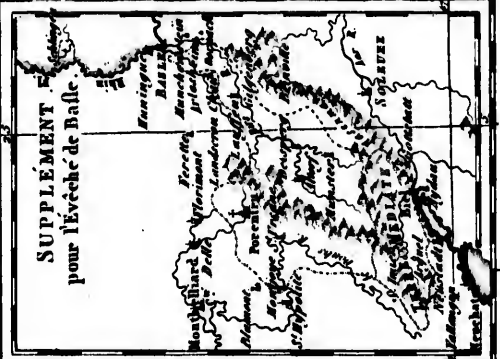
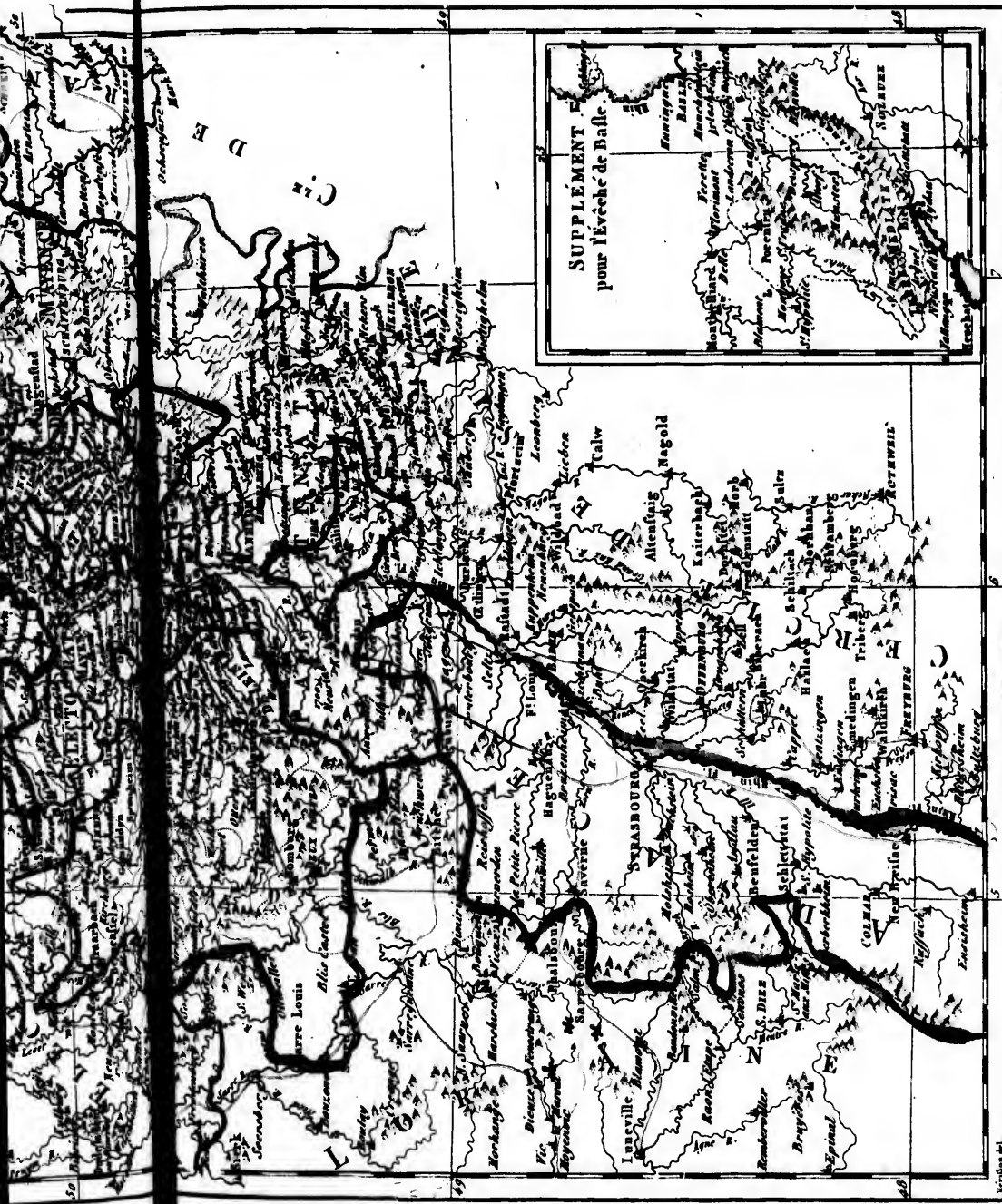
5 10 20 30 40 50
Lignes Communes de France, de 25 au Deg.

1 2 3 4 5 10 15 20
Lignes de Relatif, de 24 au D.

1 2 3 4 5 6 12 18
Milles Communs d'Allemagne, de 15 au Deg.

1 2 3 4 5 6
Autres Milles, de 12 au D.





Longitude du Méridien de Paris.

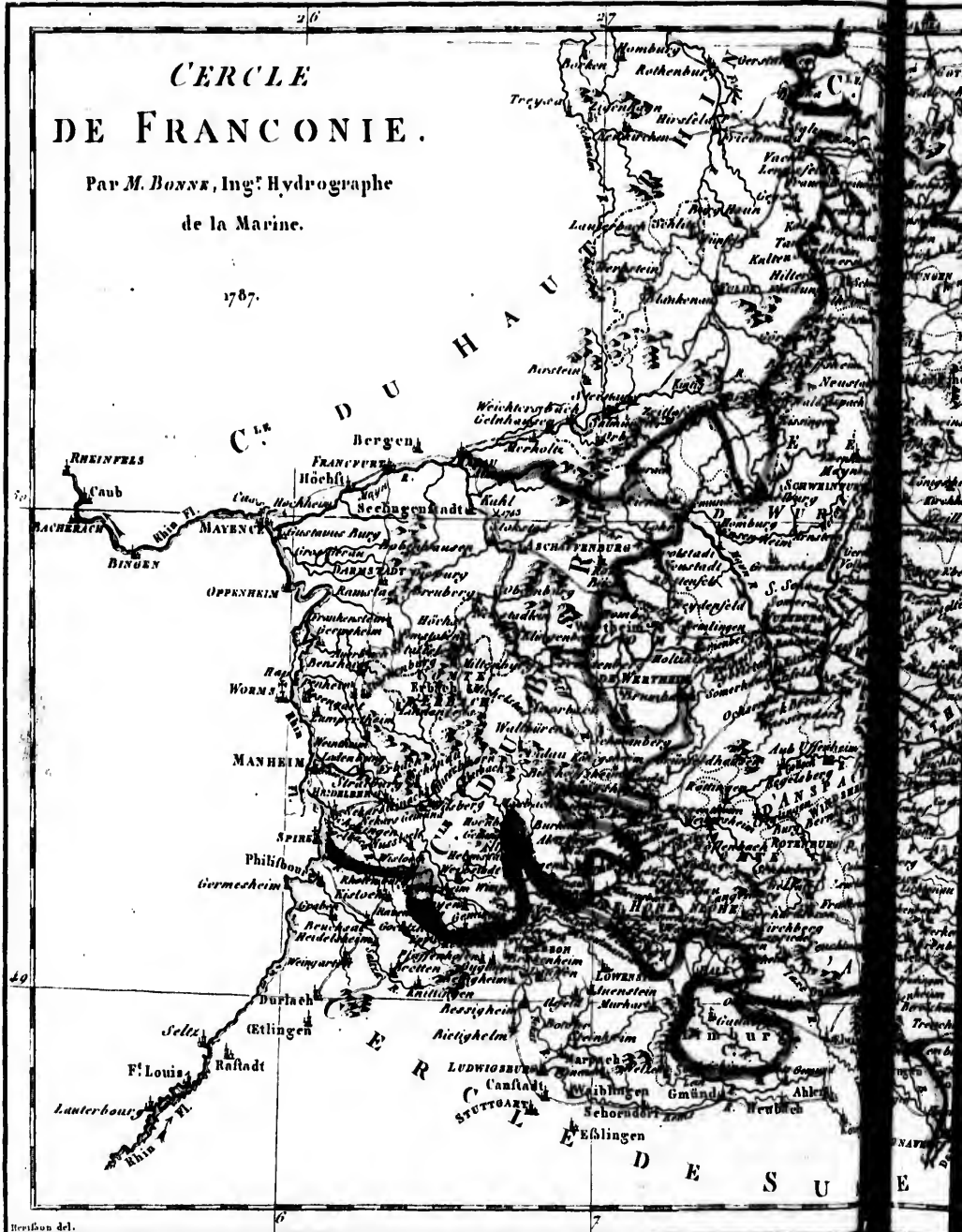
Méridien de Paris.
Perrot & Co.

Maquet Grav.

CERCLE DE FRANCONIE.


Par M. BONNE, Ing^s Hydrographe de la Marine.

1787.




Berthou del.
Perrier sculp.

Longitude du ... de l'île de ...



Longitude de Paris.

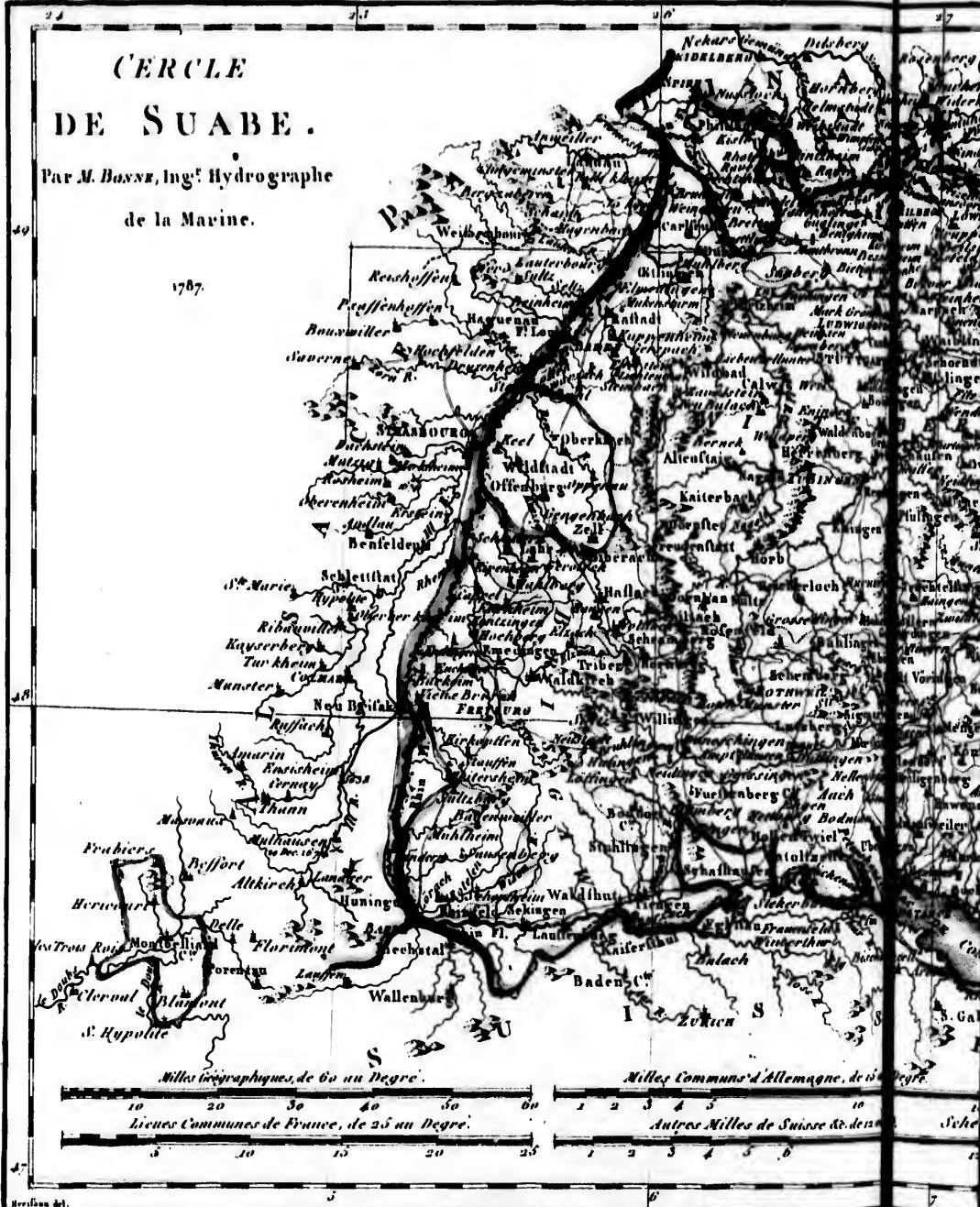
Esquet Grav.



CERCLE DE SUABE.

Par M. BONNE, Ing^s Hydrographe de la Marine.

1787.



Bonne del.
Goussier Sculp.


Longitude du Méridien de Ville de Paris .



Longitude du Méridien de Paris .

Macquet fecit





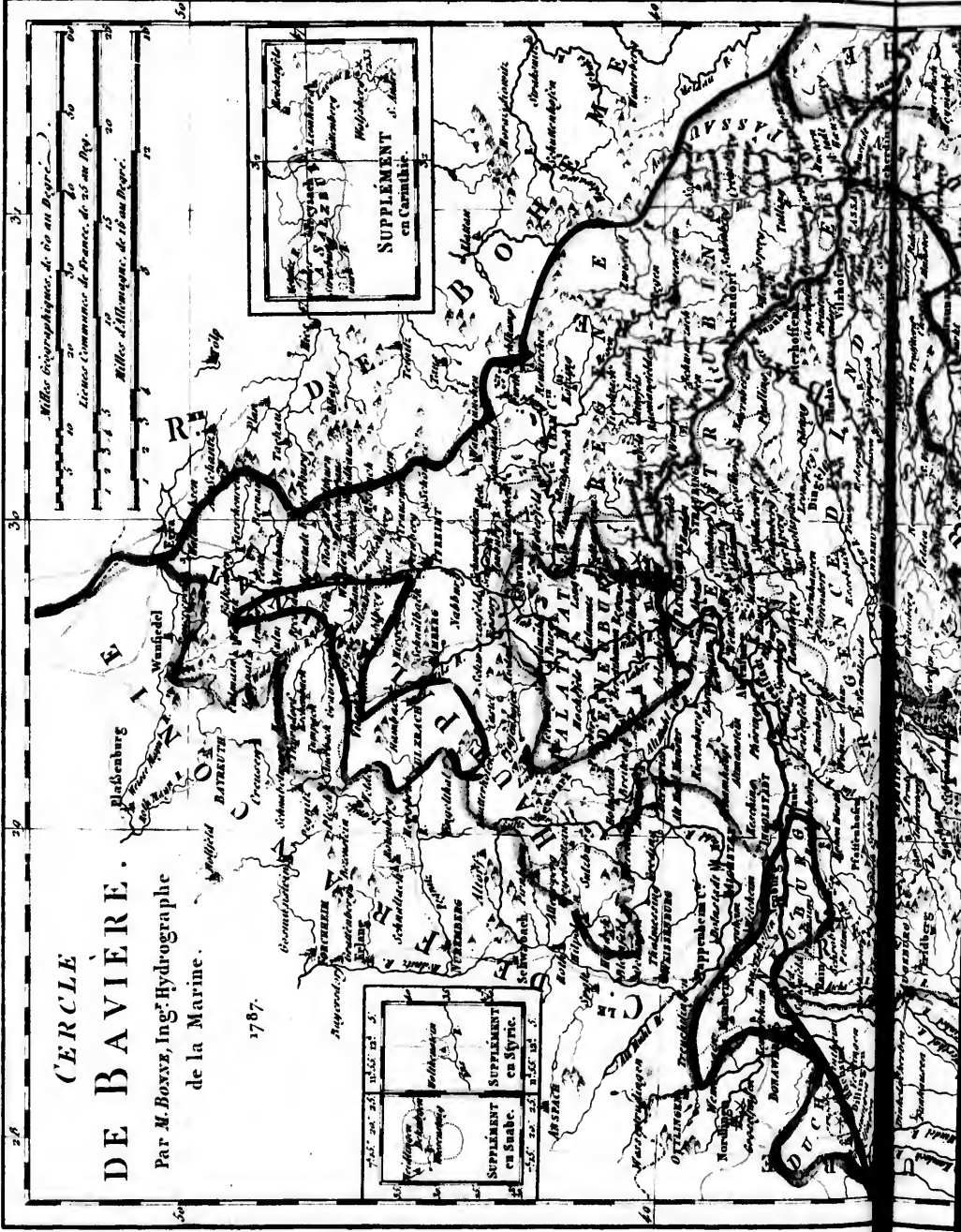
N° 49. C. N° 49. M.

Longitude du Méridien de l'île de Fer.

CERCLE DE BAVIÈRE.

Par M. BOIXE, Ing^r Hydrographe de la Marine.


1787.






Longitude du Méridien de Paris


Basen et de
Verrier (cap)





Bohème 421

longitude du Méridien de Paris.




Échelle de Bohème, de 1000 toises.
Échelle de Lusace, de 1000 toises.
Échelle de la mer, de 1000 toises.
Échelle de la terre, de 1000 toises.

**BOHÈME
ET LUSACE.**
Par M. BOUVE, Ingénieur Hydrographe
de la Marine.
1788.

Martin 427

| | |
|--|------|
| Altitude topographique de la ville | 1000 |
| Altitude (sommet) de la montagne de la ville | 1500 |
| Altitude de la ville de la mer | 500 |
| Altitude de la ville de la mer | 500 |








N. 5. M.

Longitude du Meridien de l'île de Fer.



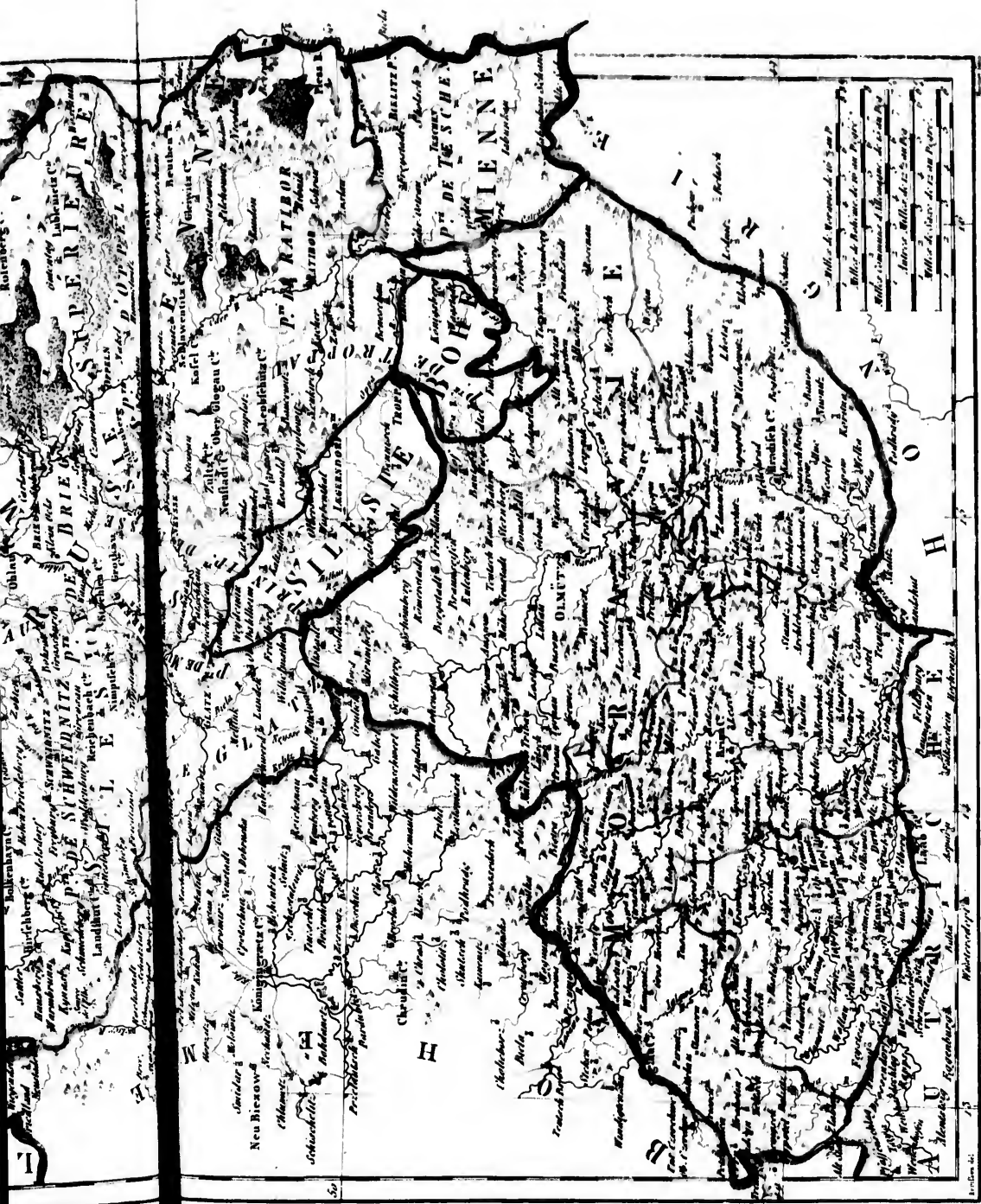
SILESIE ET MORAVIE.

Par M. BOZZI, Ing. Hydrographe
de la Marine.

1780.

1. Mille toises géographiques, de six au degré
 2. Lignes toises de France, de 10 au degré
 3. Mille toises de Paris, de 10 au degré

1. Mille toises de Paris, de 10 au degré
 2. Lignes toises de France, de 10 au degré
 3. Mille toises géographiques, de six au degré



Longitude du Méridien de Paris.




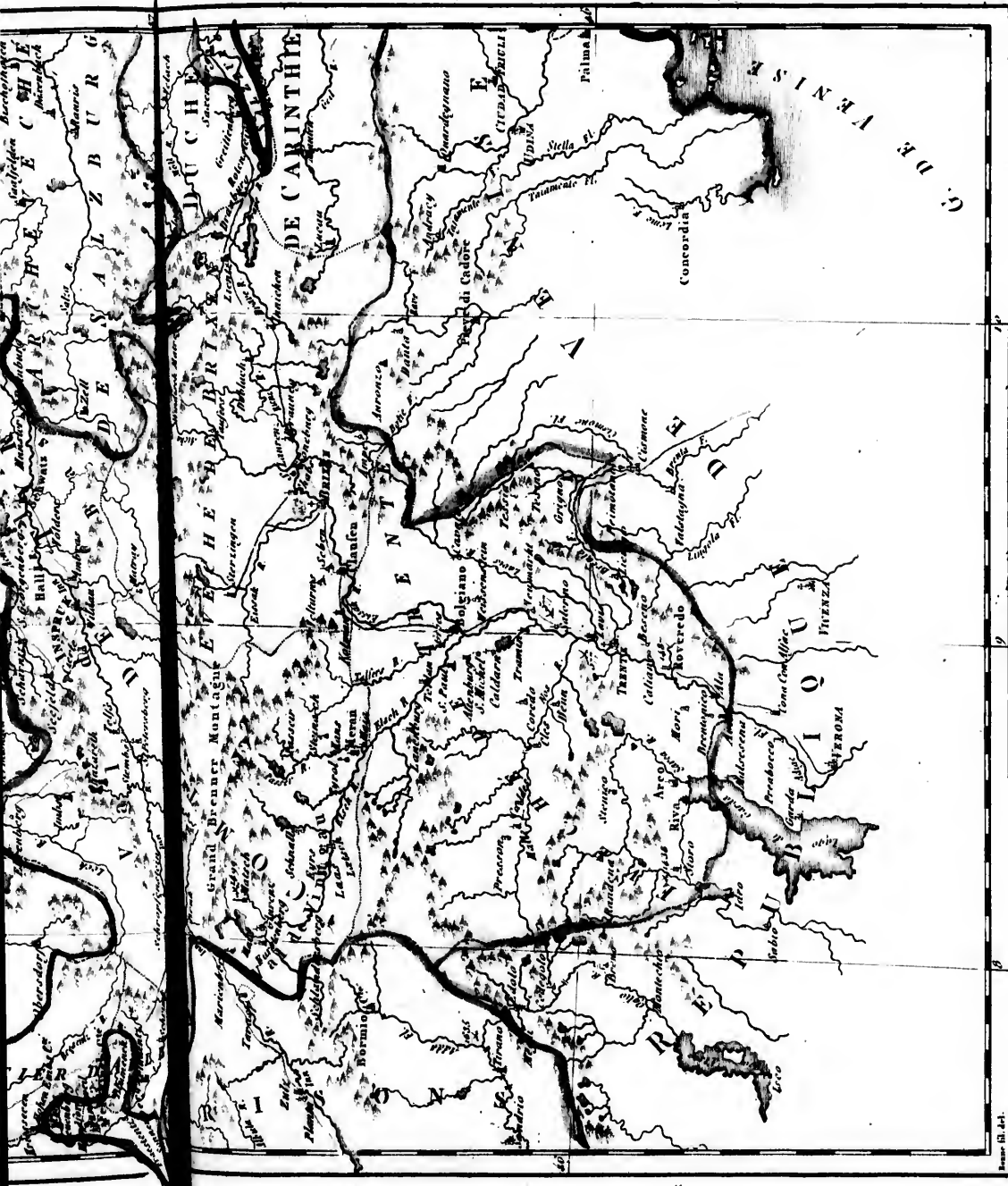


CERCLE D'AUTRICHE. PARTIE OCCIDENTALE.

Par M. BONNÉ, Ing.^s Hydrographe
de la Marine.

1787.



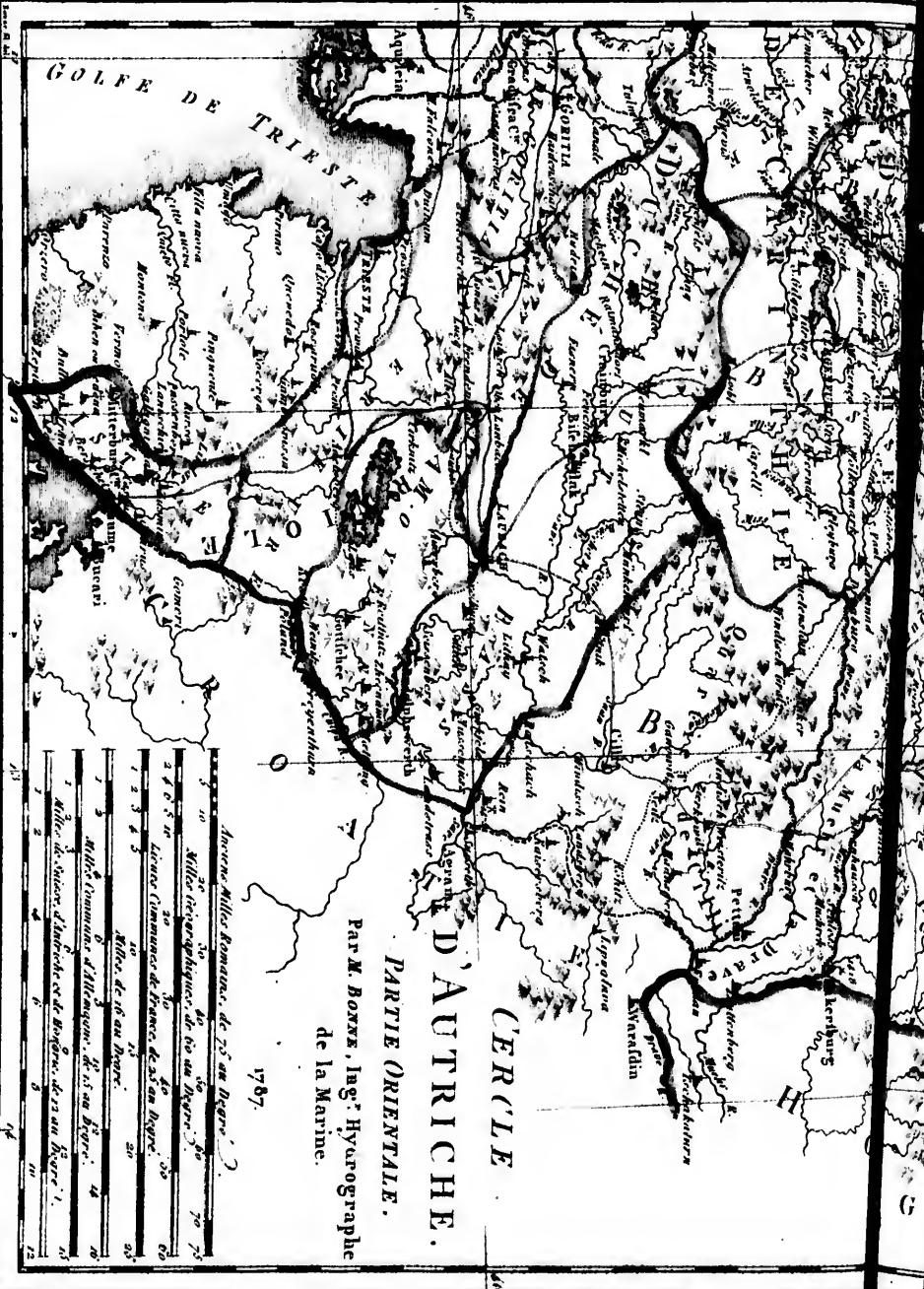


Merquies 1797

Longitude du Meridien de Paris.

Paris 1811. Art. 1797.





CERCLE
D'AUTRICHE.
PARTIE ORIENTALE.
 PAR M. BOZKE, Ing^r Hydrographe
 de la Marine.

1787.

| | | |
|--|----|-----|
| Lignes. Mille Romains, de 25 au Degré. | | |
| 5 | 10 | 20 |
| 10 | 20 | 40 |
| 15 | 30 | 60 |
| 20 | 40 | 80 |
| 25 | 50 | 100 |
| Milles de 25 au Degré. | | |
| 1 | 2 | 3 |
| 4 | 5 | 6 |
| 7 | 8 | 9 |
| 10 | 11 | 12 |
| 13 | 14 | 15 |
| 16 | 17 | 18 |
| 19 | 20 | 21 |
| 22 | 23 | 24 |
| 25 | 26 | 27 |
| 28 | 29 | 30 |
| Milles de 25 au Degré. | | |
| 1 | 2 | 3 |
| 4 | 5 | 6 |
| 7 | 8 | 9 |
| 10 | 11 | 12 |
| 13 | 14 | 15 |
| 16 | 17 | 18 |
| 19 | 20 | 21 |
| 22 | 23 | 24 |
| 25 | 26 | 27 |
| 28 | 29 | 30 |

Longitude du Méridien de Paris.


Paris 47

Paris 47

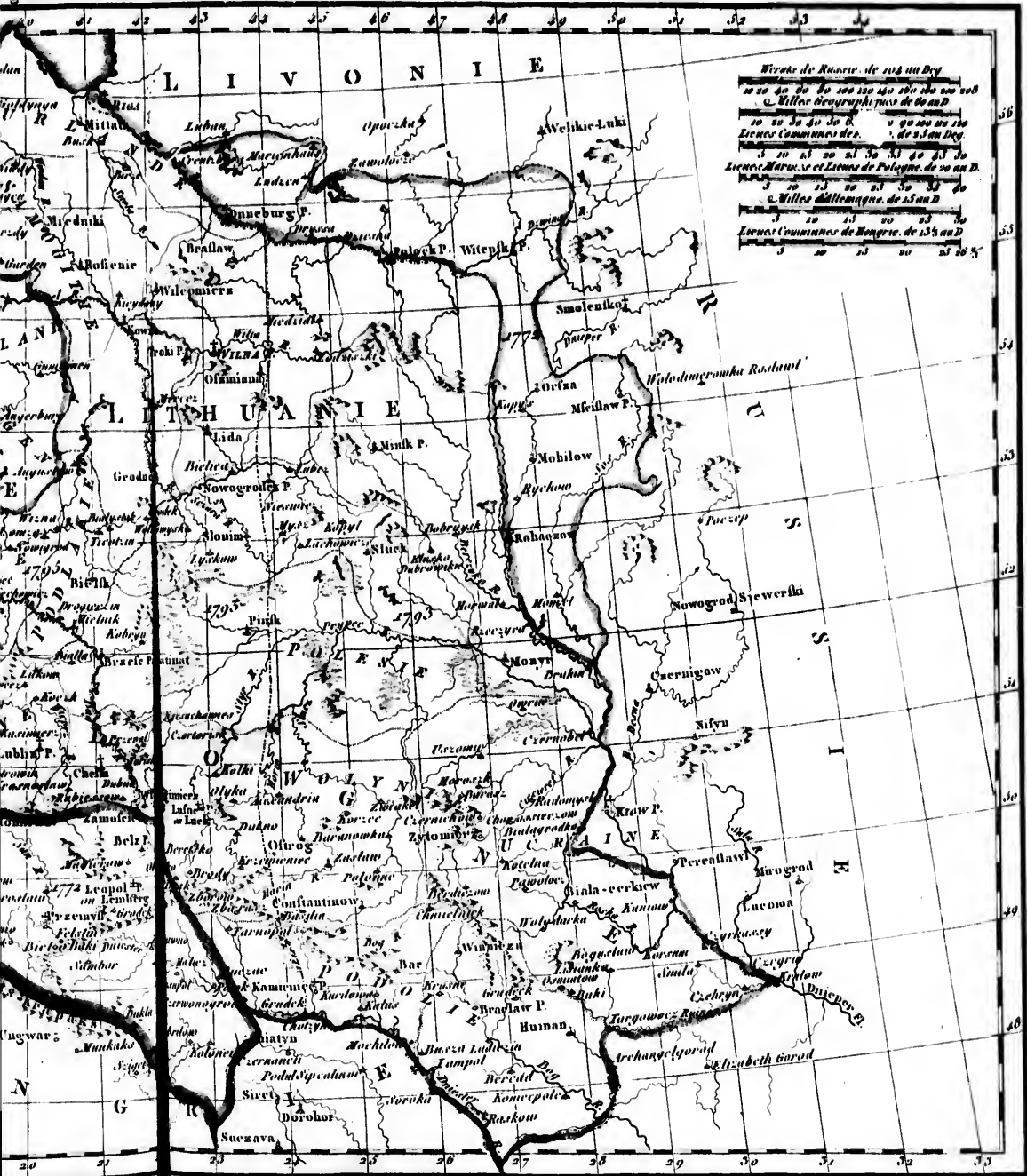
N. 43. 00. N. 43. 00.

Longitude du Meridien de l'Île de Fer.











Miliaria Romana veteri. 50 in Gradu.
 Stadia Olympica. quorum 600 in Gradu.
 Leuce Gallicae quorum 45 in Gradu.
 Stadia minoris quorum 50 in Gradu.
 Leuce Gallicae communis. 25 in Gradu.

Perrier sculp.


Longitude du Mer de l'Isle de Fer.

N° 22 A.



Longitude de Paris



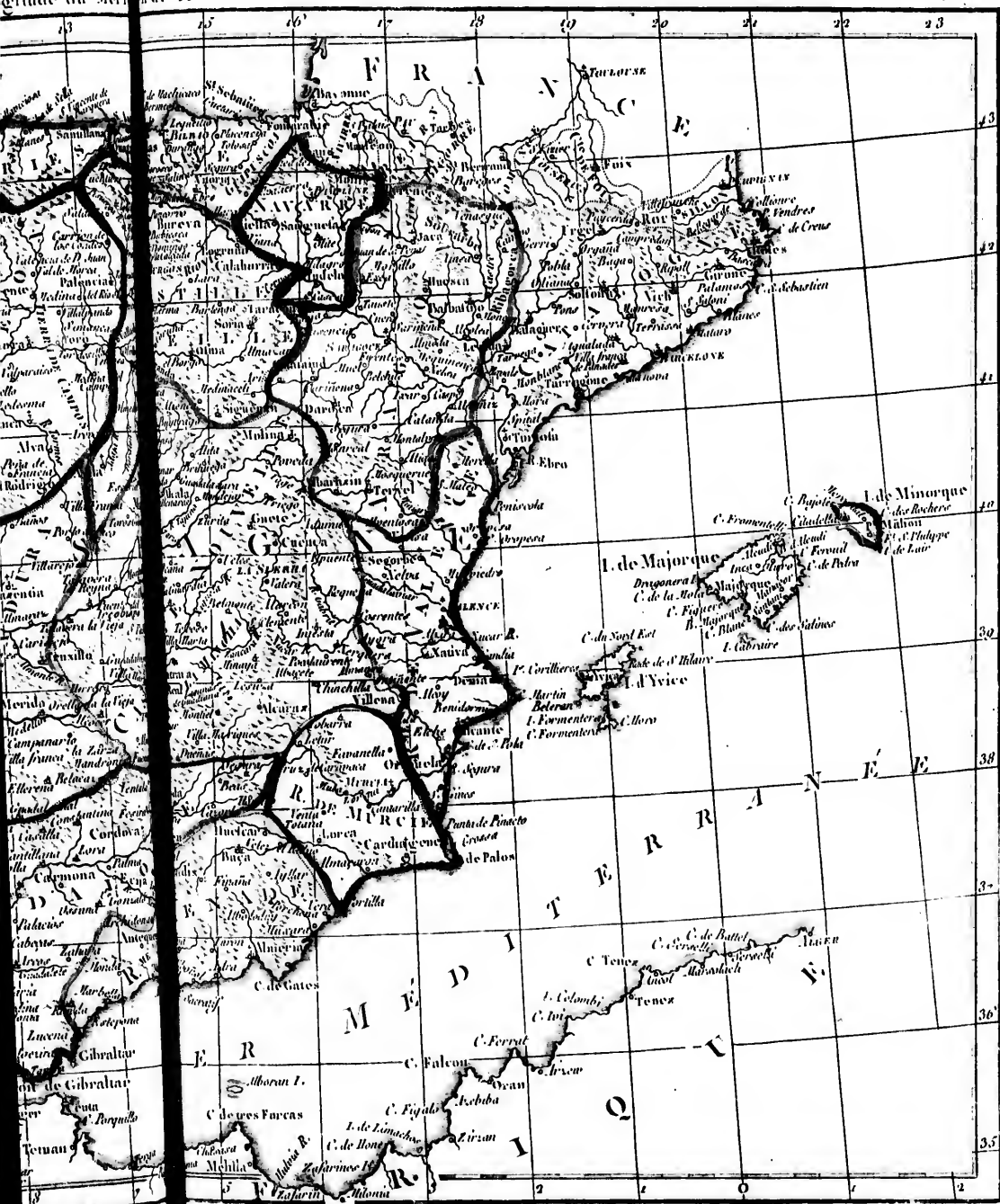







Bonner sculp.

Longitude de Paris



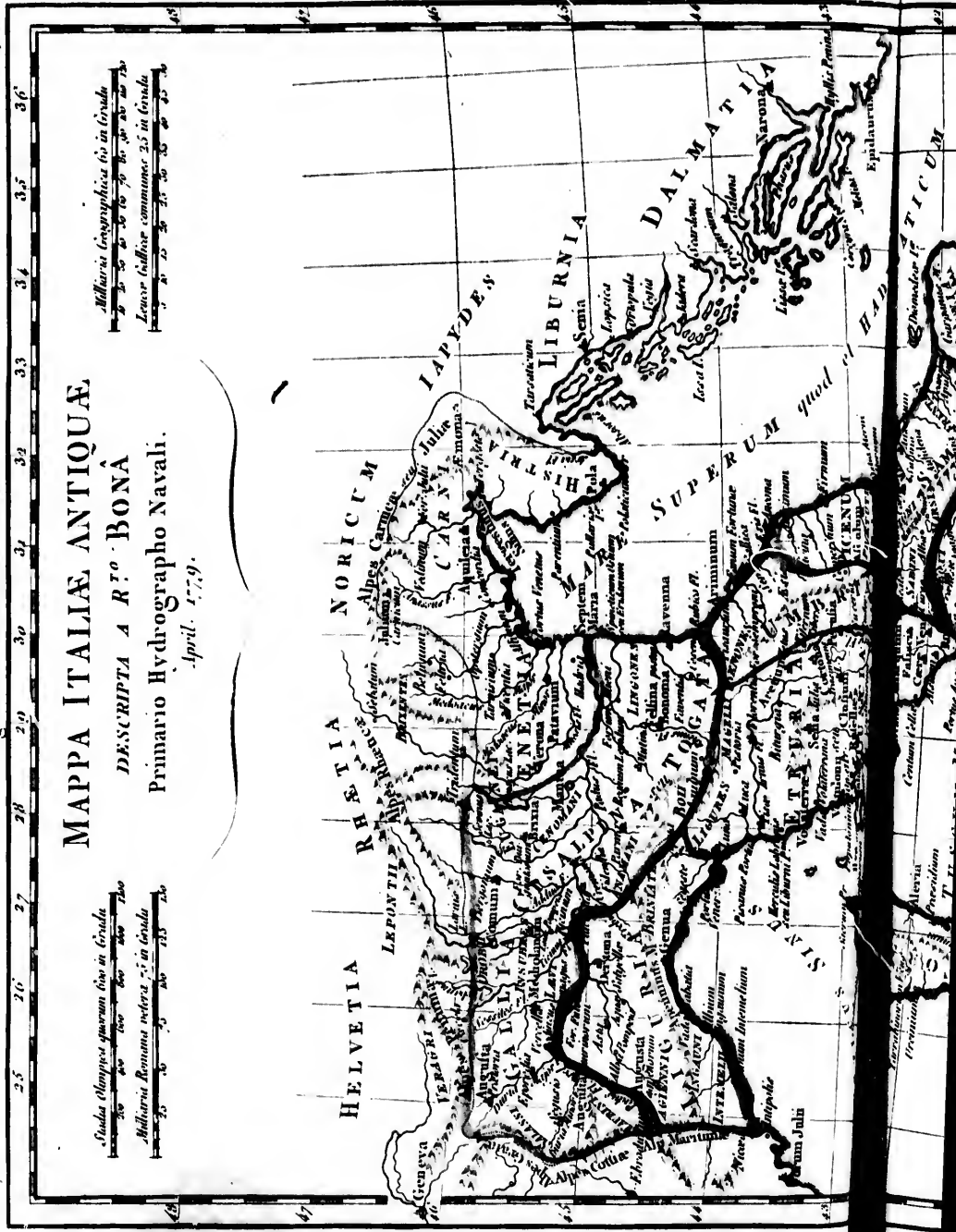




N° 57 C

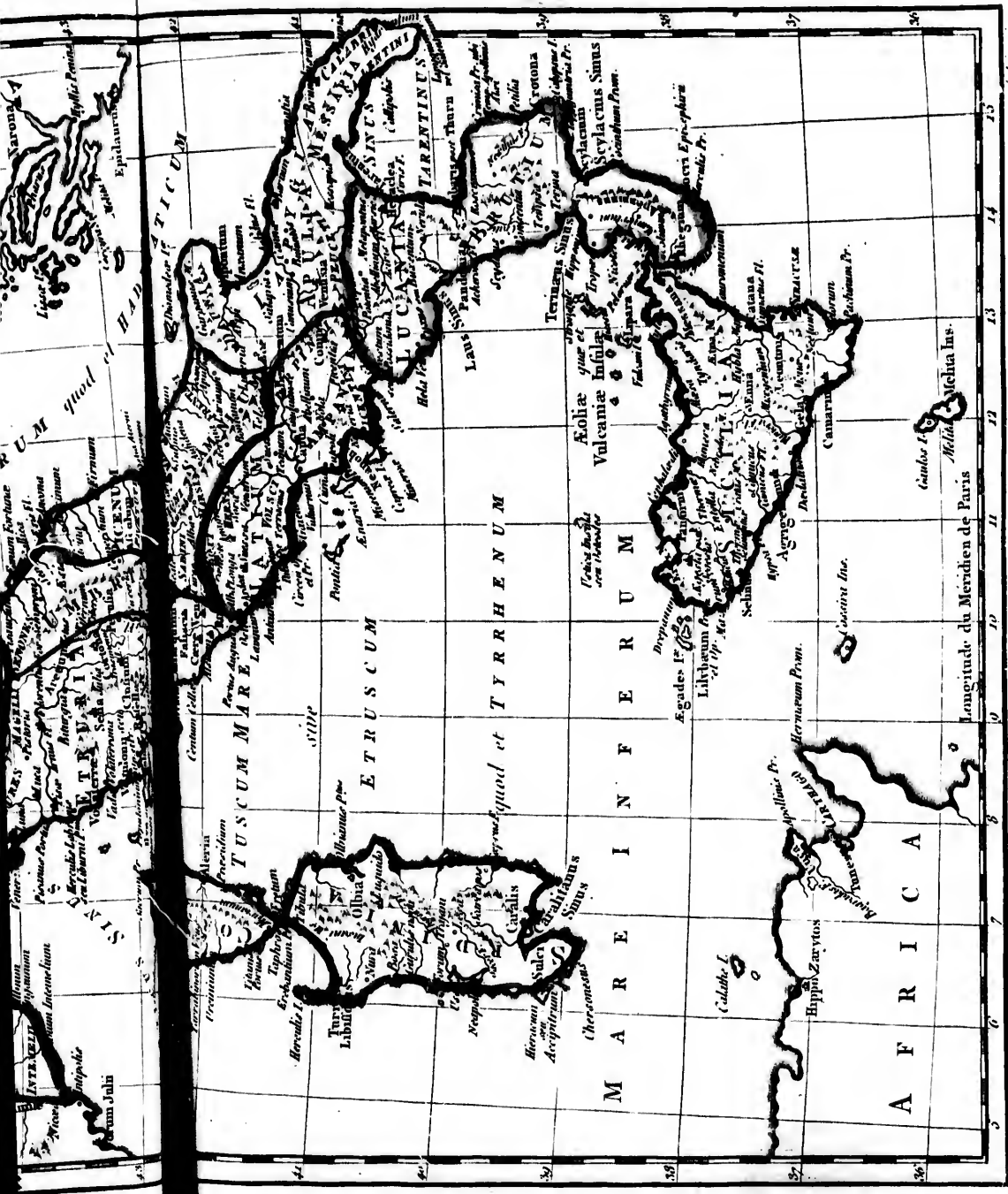
Longitude du Méridien de l'Isle de Fer

N° 24 A



Scala Alpina quædam sive in Gradibus
 10 20 30 40 50 60 70 80 90 100 110 120 130 140 150 160 170 180 190 200 210 220 230 240 250 260 270 280 290 300 310 320 330 340 350 360 370 380 390 400 410 420 430 440 450 460 470 480 490 500 510 520 530 540 550 560 570 580 590 600 610 620 630 640 650 660 670 680 690 700 710 720 730 740 750 760 770 780 790 800 810 820 830 840 850 860 870 880 890 900 910 920 930 940 950 960 970 980 990 1000

Scala Alpina quædam sive in Gradibus
 10 20 30 40 50 60 70 80 90 100 110 120 130 140 150 160 170 180 190 200 210 220 230 240 250 260 270 280 290 300 310 320 330 340 350 360 370 380 390 400 410 420 430 440 450 460 470 480 490 500 510 520 530 540 550 560 570 580 590 600 610 620 630 640 650 660 670 680 690 700 710 720 730 740 750 760 770 780 790 800 810 820 830 840 850 860 870 880 890 900 910 920 930 940 950 960 970 980 990 1000

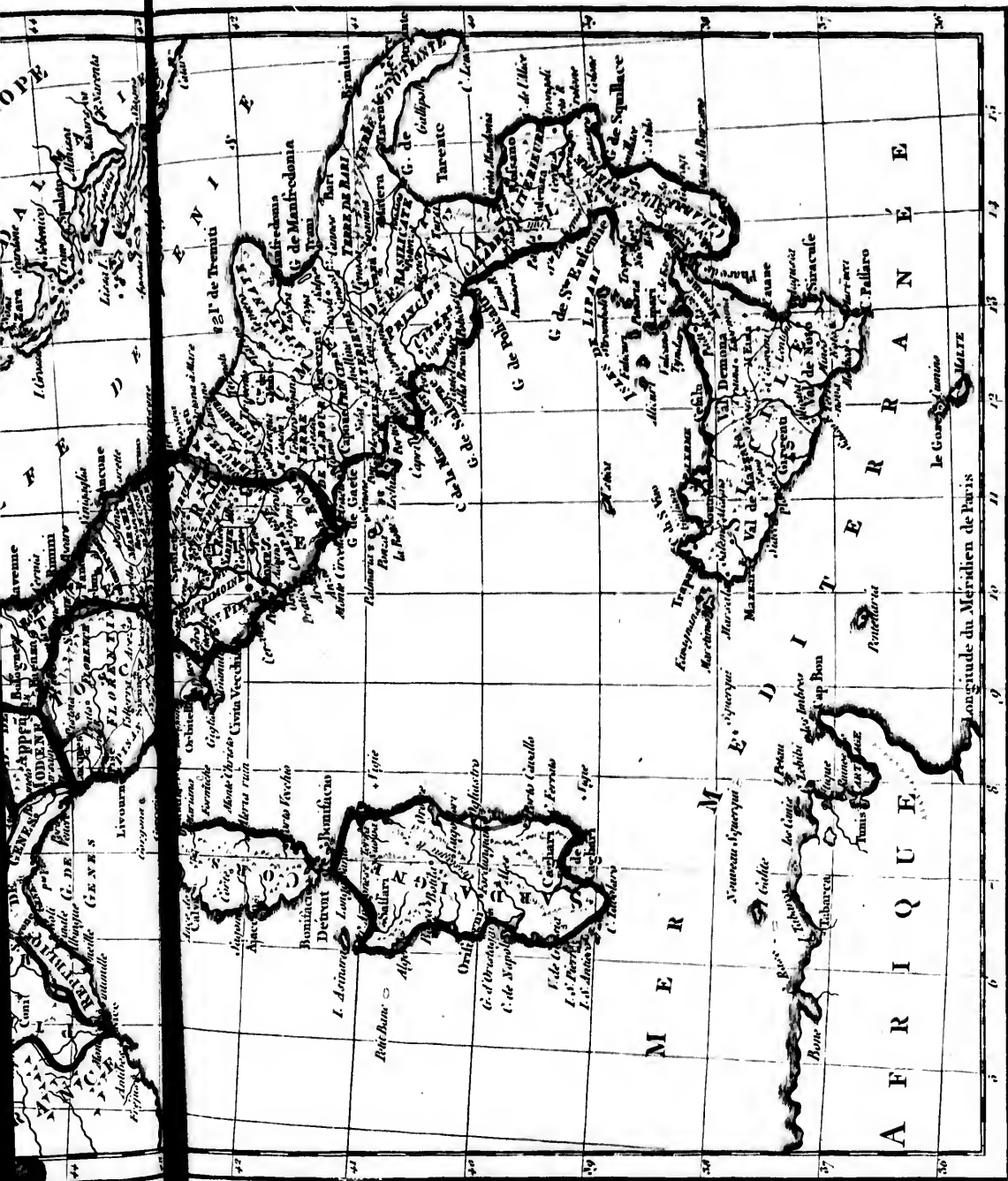


Index scilicet

Index scilicet





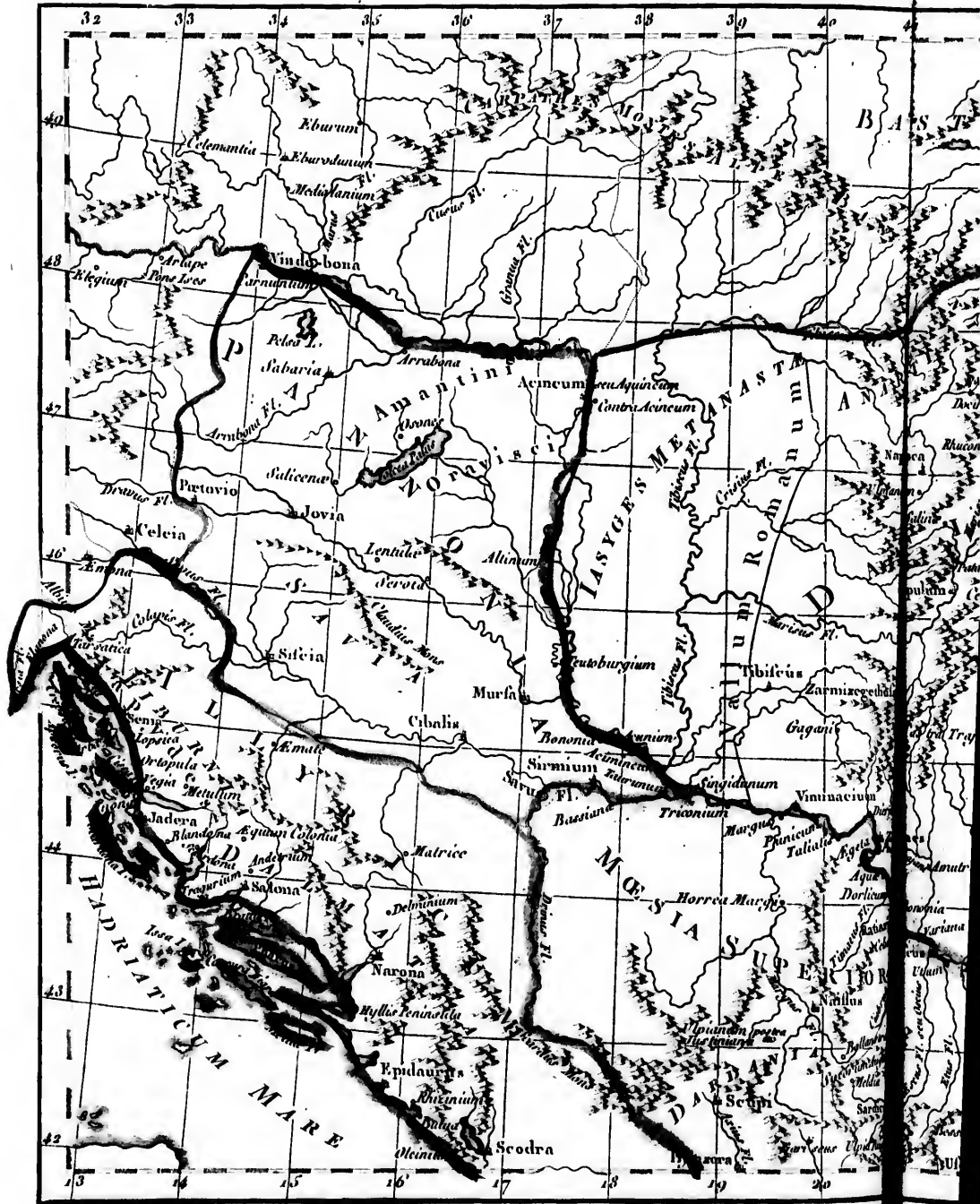


J. de la Haye

J. de la Haye


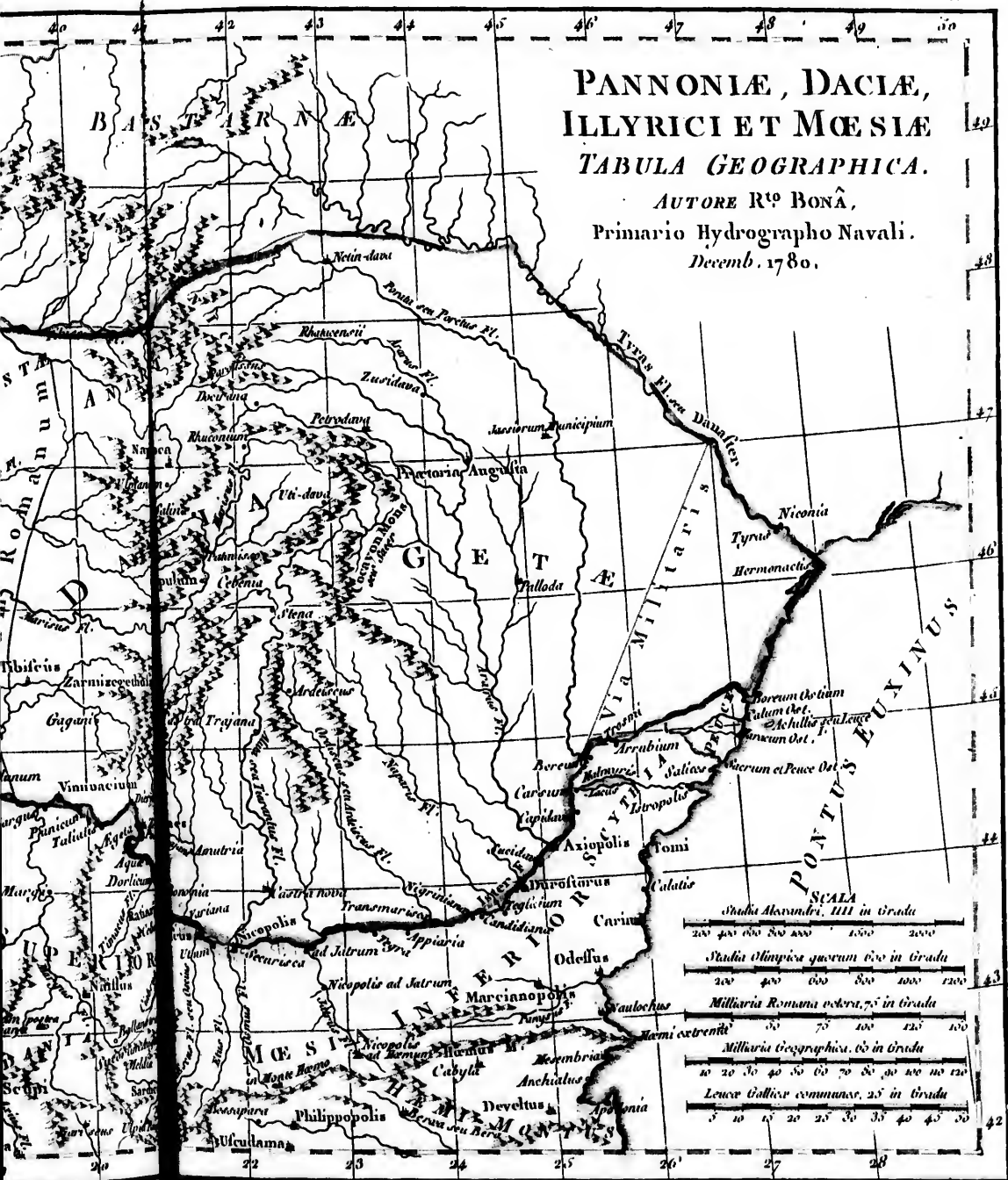







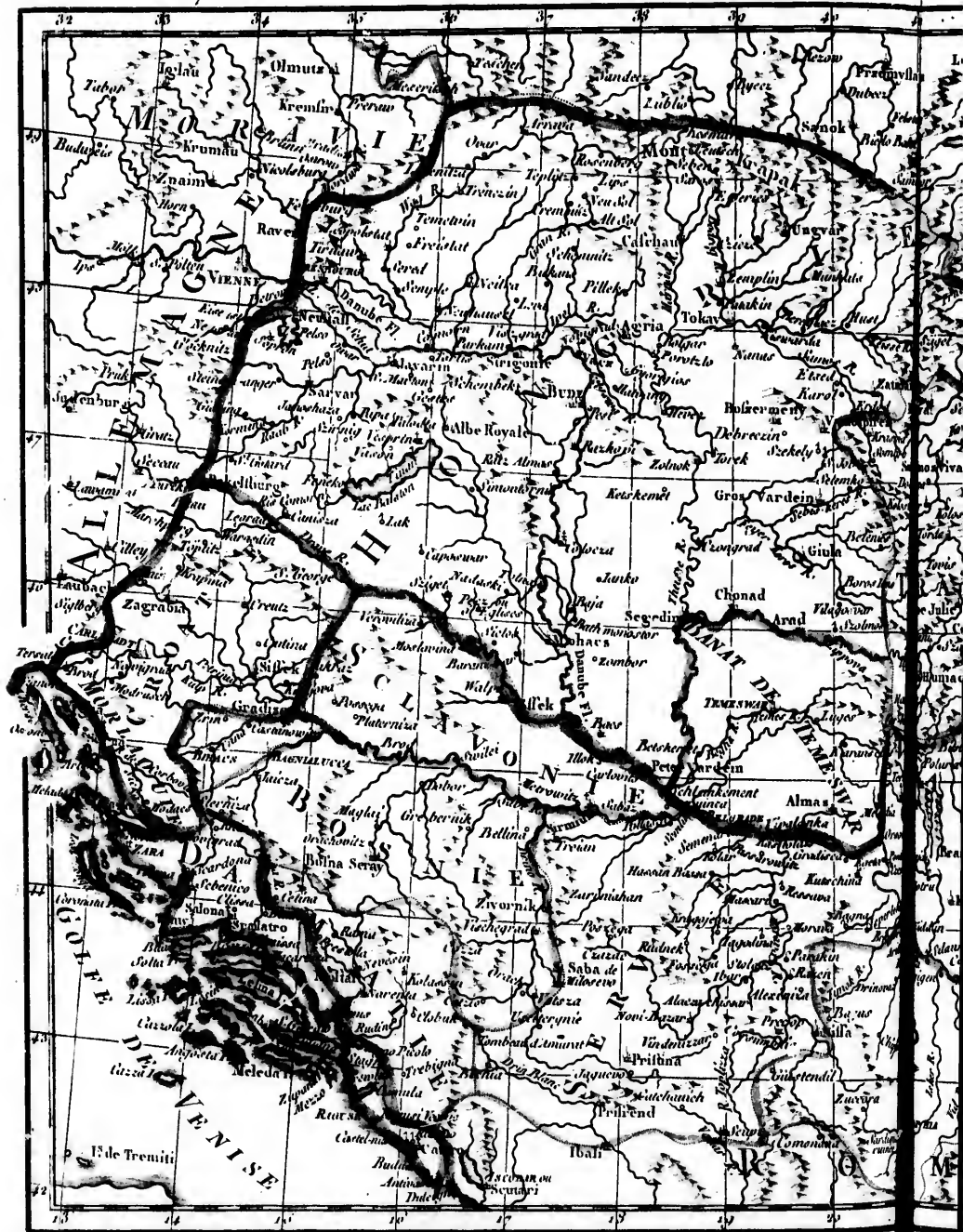
PANNONIÆ, DACIÆ, ILLYRICI ET MÆSIÆ TABULA GEOGRAPHICA.

AUTORE R^o BONÂ,
Primario Hydrographo Navali.
Decemb. 1780.









ROYAUME DE HONGRIE; Avec la Partie la plus Septentrionale DE LA TURQUIE D'EUROPE.

Par M. BONNE, Ingenieur-Hydrographe
de la Marine.
Juillet, 1781.







MAPPA GRECIÆ ANTIQUÆ

ET


VICINARUM REGIONUM
 descripta a R^{to} BONÂ
 Primario Hydrographo Navali
 Septemb: 1779.

35

36 37 38 39 40

Longitude










**PARTIE MÉRIDIONALE
DE LA TURQUIE
D'EUROPE.**

Par M. BOYER, Ingénieur - Hydrographe
de la Marine.

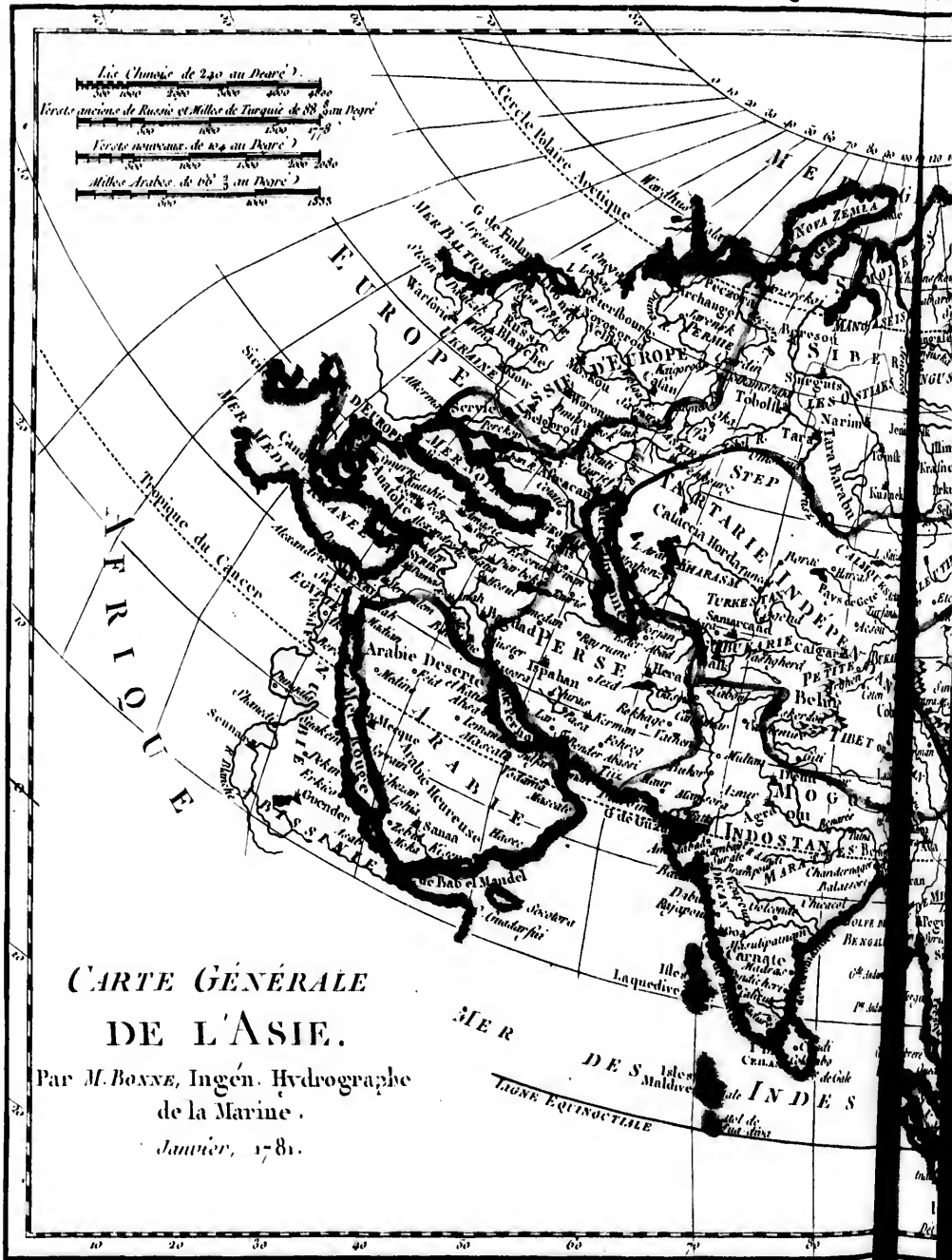
Four. 1831.

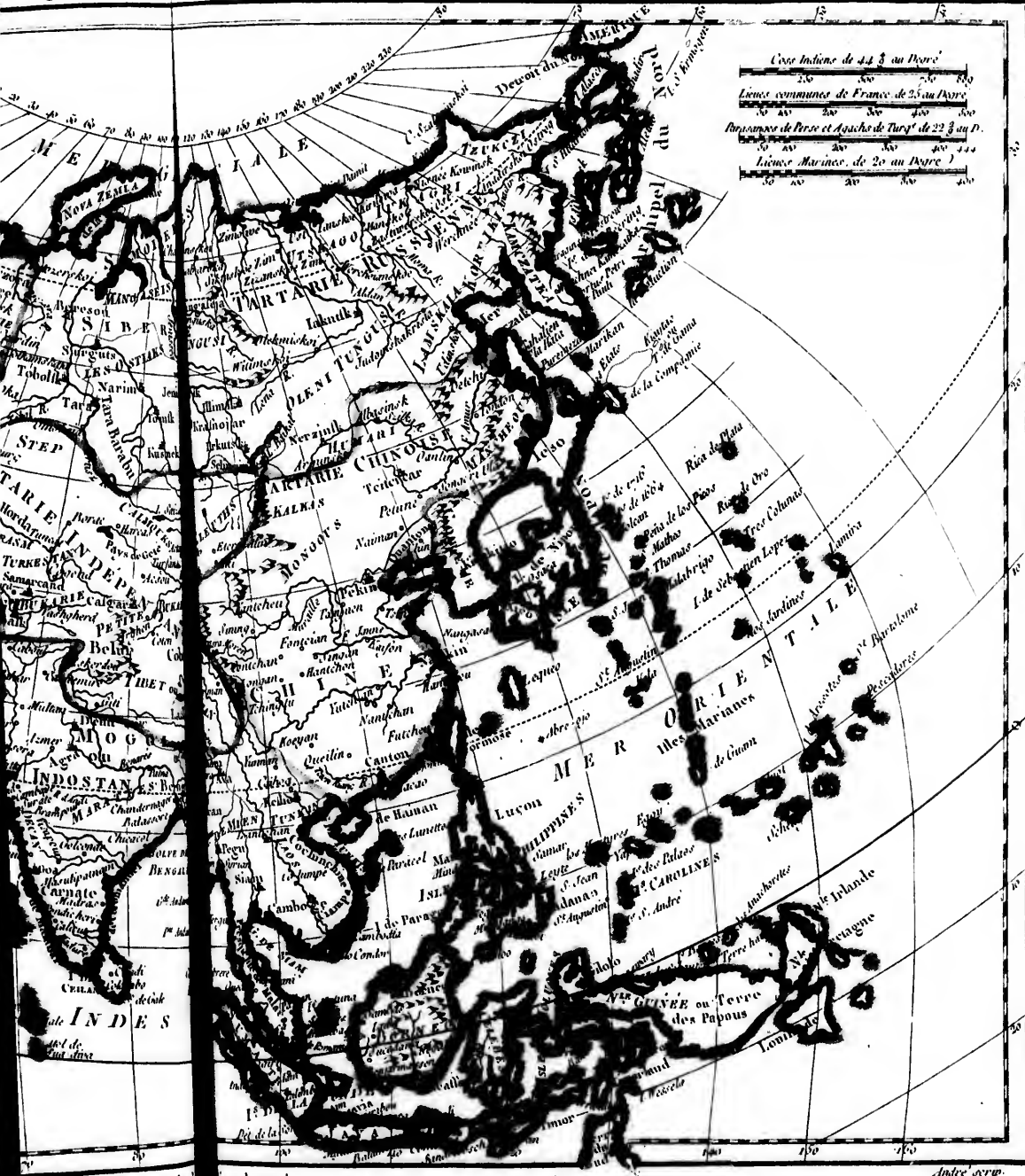


Longitude du Méridien de Paris :










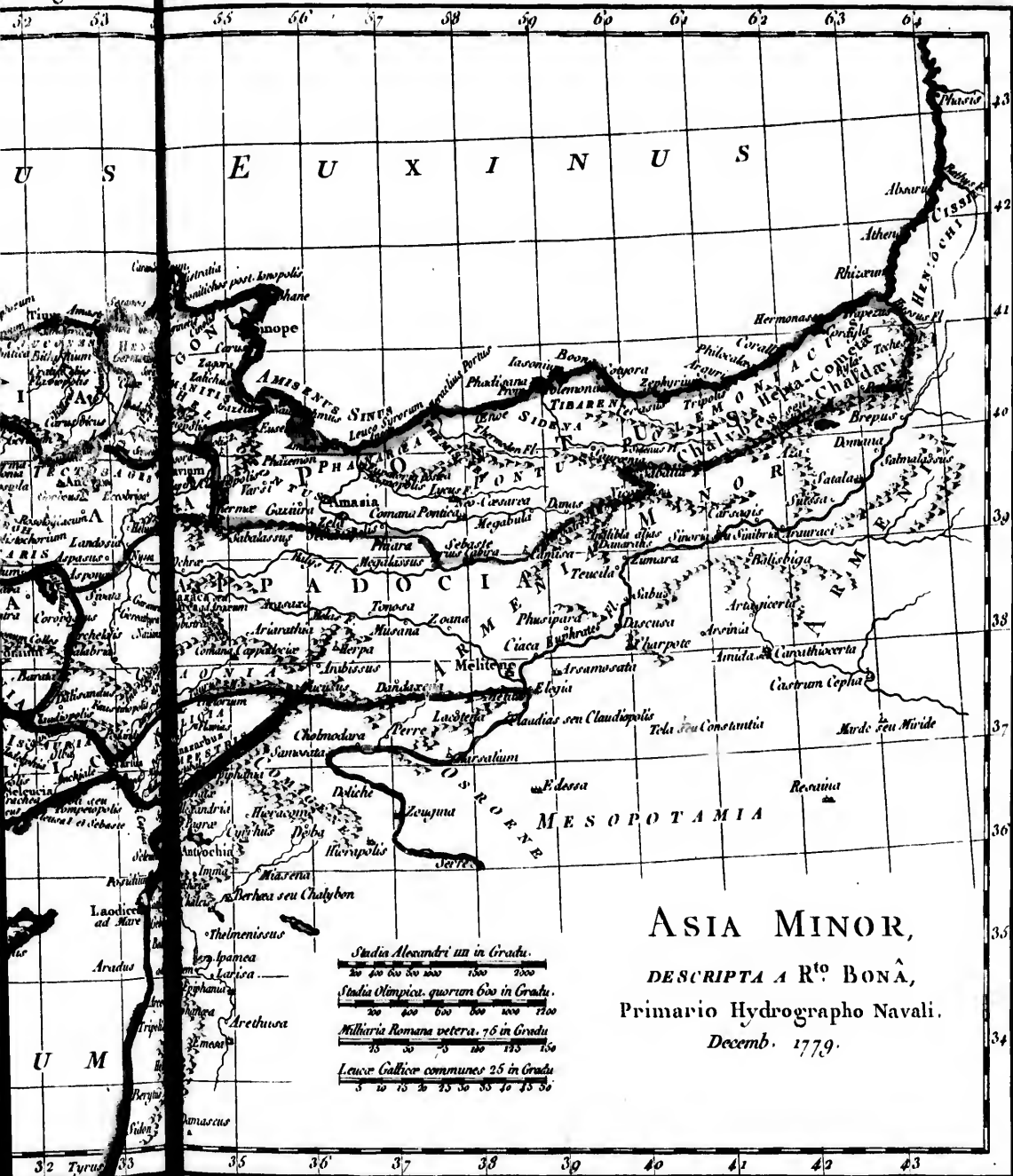
Cours Indienne de 22 1/2 au Poire
 Liens communes de France de 25 au Poire
 Paragraphe de Perse et Aquas de Turq de 22 1/2 au P.
 Liens Marines de 20 au Poire





Longitude du Méridien de l'île de Fer.

N° 30 A.



Stadia Alexandri un in Gratu.
 20 40 60 80 100 1200 2000

Stadia Olympica, quorum 600 in Gratu.
 20 40 60 80 100 1200


Miliaria Romanae vetera. 75 in Gratu.
 15 30 45 60 75 90 105 120

Leuca Gallicae communes 25 in Gratu.
 5 10 15 20 25 30 35 40 45 50

ASIA MINOR,
 DESCRIPTA A R. BONÀ,
 Primario Hydrographo Navali.
 Decemb. 1779.

Longitude du Méridien de Paris.

Andre scarp.





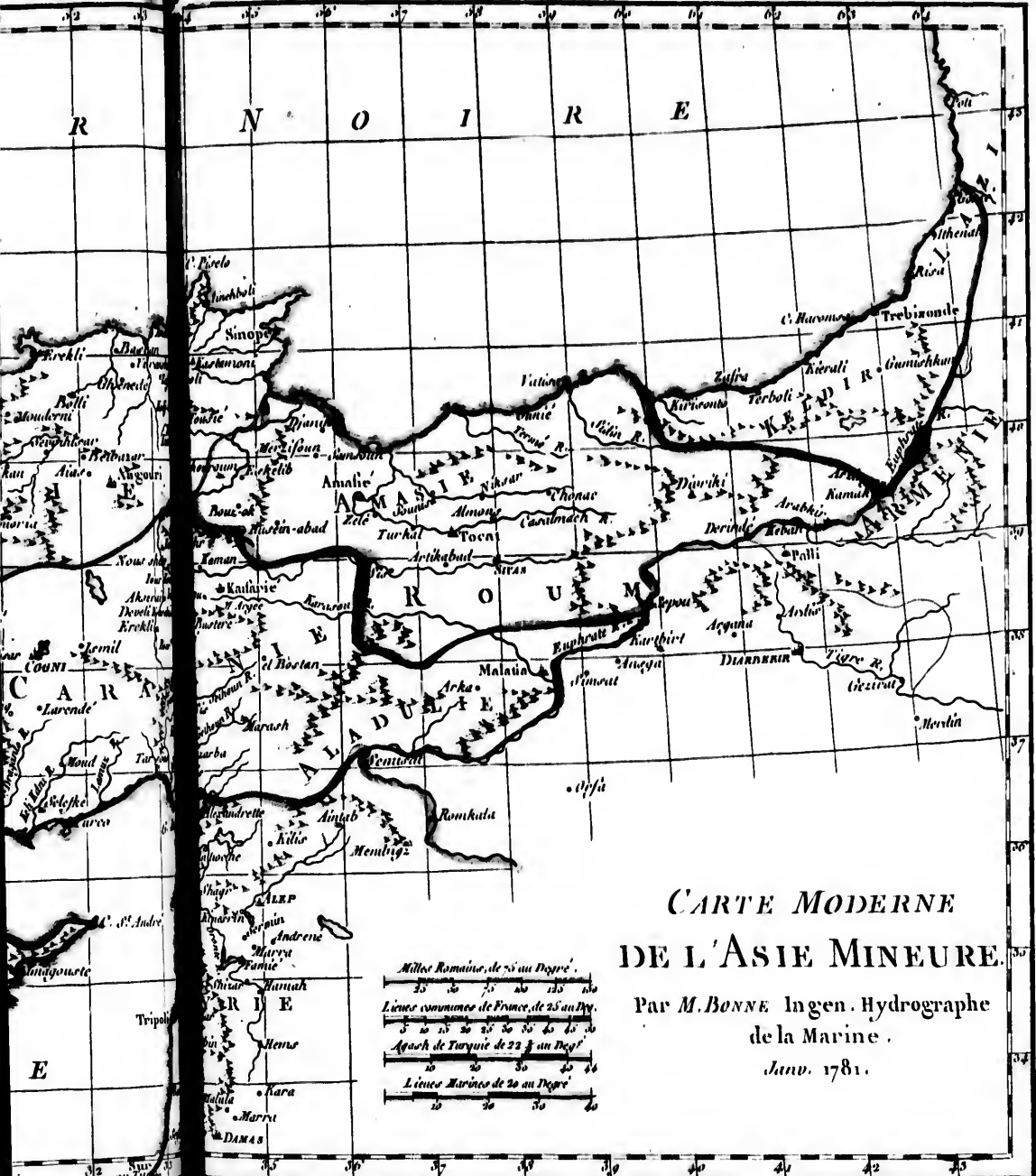


Cartier seul

Longitude de

Longitude du Méridien de Fer

N° 31. A.



**CARTE MODERNE
DE L'ASIE MINEURE.**

Par M. BONNE Ingen. Hydrographe
de la Marine.

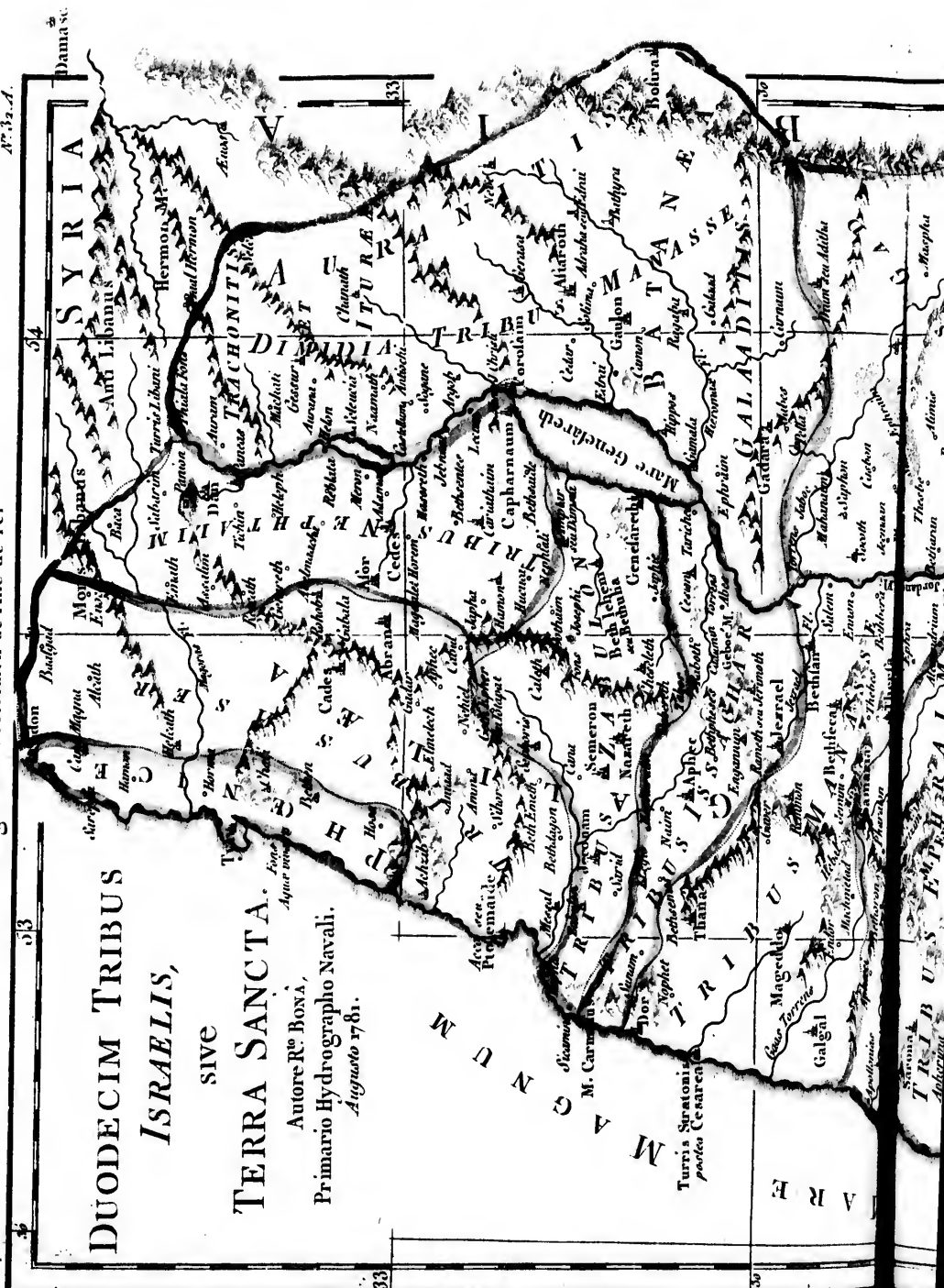
Janv. 1781.



Andre Serp.

Longitude du Méridien de Paris





**DUODECIM TRIBUS
ISRAELIS,
SIVE
TERRA SANCTA.**

Autore R. BONÀ,
Primario Hydrographo Navali,
Augusto 1781.

Damasco

34

34

33

33

33

34

34

34

33

33

33

34


34

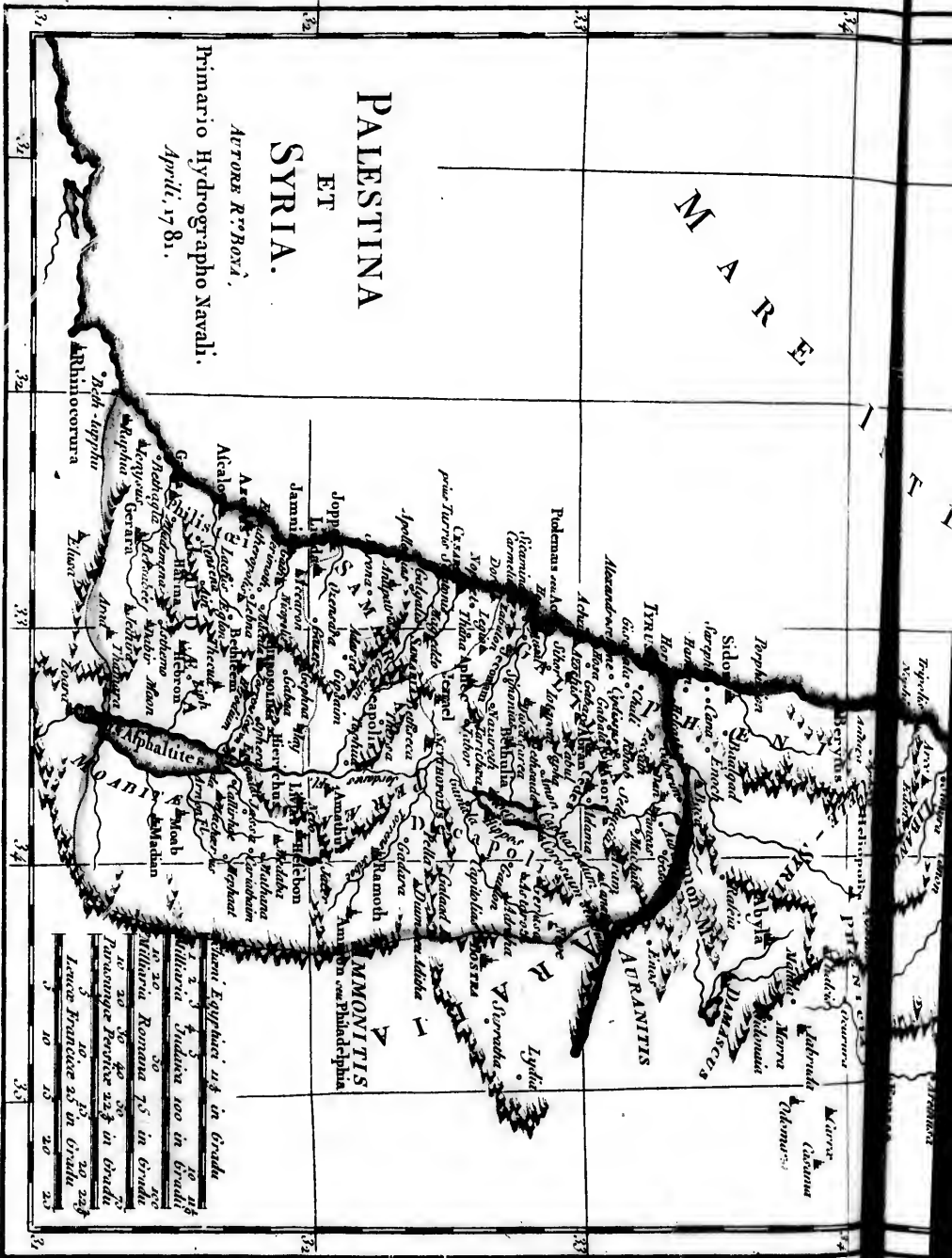
34

34

33

33






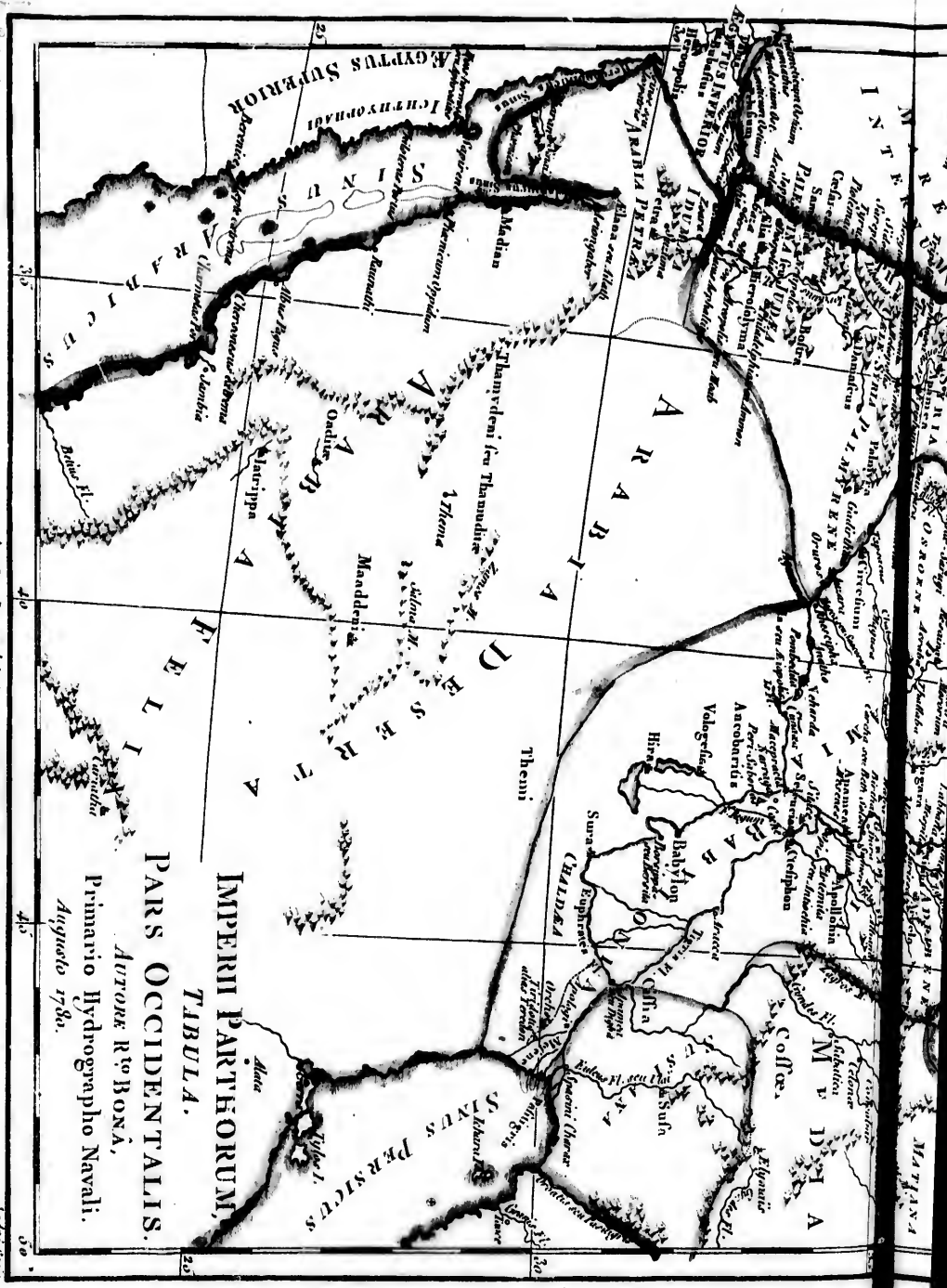
PALESTINA
ET
SYRIA.

ACTORE R^oBOVA.
Primario Hydrographo Navali.
April. 1781.

Longitude du Meridien de Paris

| | | | | | | | | | |
|----|----|----|----|----|----|----|----|----|-----|
| 1 | 2 | 3 | 4 | 5 | 6 | 7 | 8 | 9 | 10 |
| 11 | 12 | 13 | 14 | 15 | 16 | 17 | 18 | 19 | 20 |
| 21 | 22 | 23 | 24 | 25 | 26 | 27 | 28 | 29 | 30 |
| 31 | 32 | 33 | 34 | 35 | 36 | 37 | 38 | 39 | 40 |
| 41 | 42 | 43 | 44 | 45 | 46 | 47 | 48 | 49 | 50 |
| 51 | 52 | 53 | 54 | 55 | 56 | 57 | 58 | 59 | 60 |
| 61 | 62 | 63 | 64 | 65 | 66 | 67 | 68 | 69 | 70 |
| 71 | 72 | 73 | 74 | 75 | 76 | 77 | 78 | 79 | 80 |
| 81 | 82 | 83 | 84 | 85 | 86 | 87 | 88 | 89 | 90 |
| 91 | 92 | 93 | 94 | 95 | 96 | 97 | 98 | 99 | 100 |






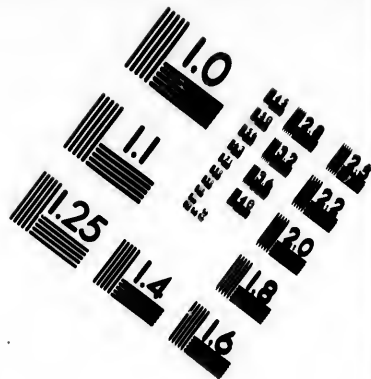
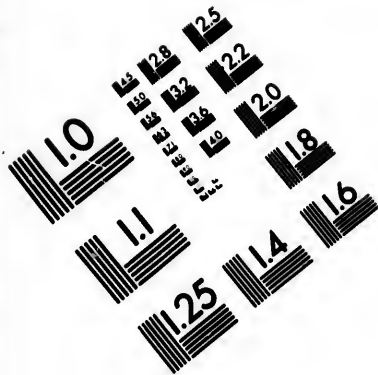
Longitude du Méridien de Paris.

IMPERII PARTIFORMI
TABULA.
PARS OCCIDENTALIS.
Auctor R^o BONÀ,
Primario Hydrographo Navali.
Augusto 1788.



Indes. 5797.







**IMAGE EVALUATION
TEST TARGET (MT-3)**

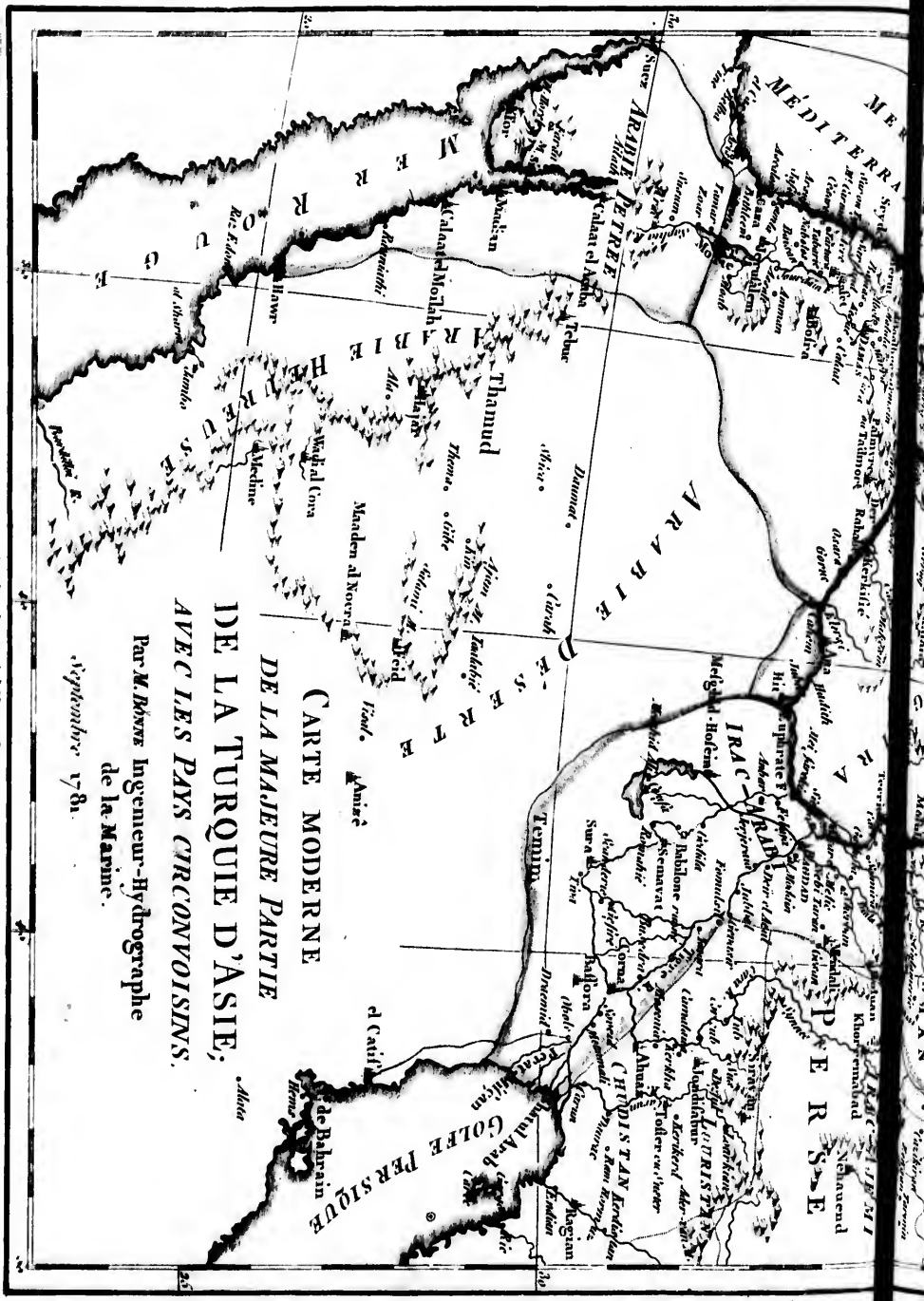


**Photographic
Sciences
Corporation**

23 WEST MAIN STREET
WEBSTER, N.Y. 14580
(716) 872-4503

0
E E E E E
E E E E E
E E E E E
E E E E E

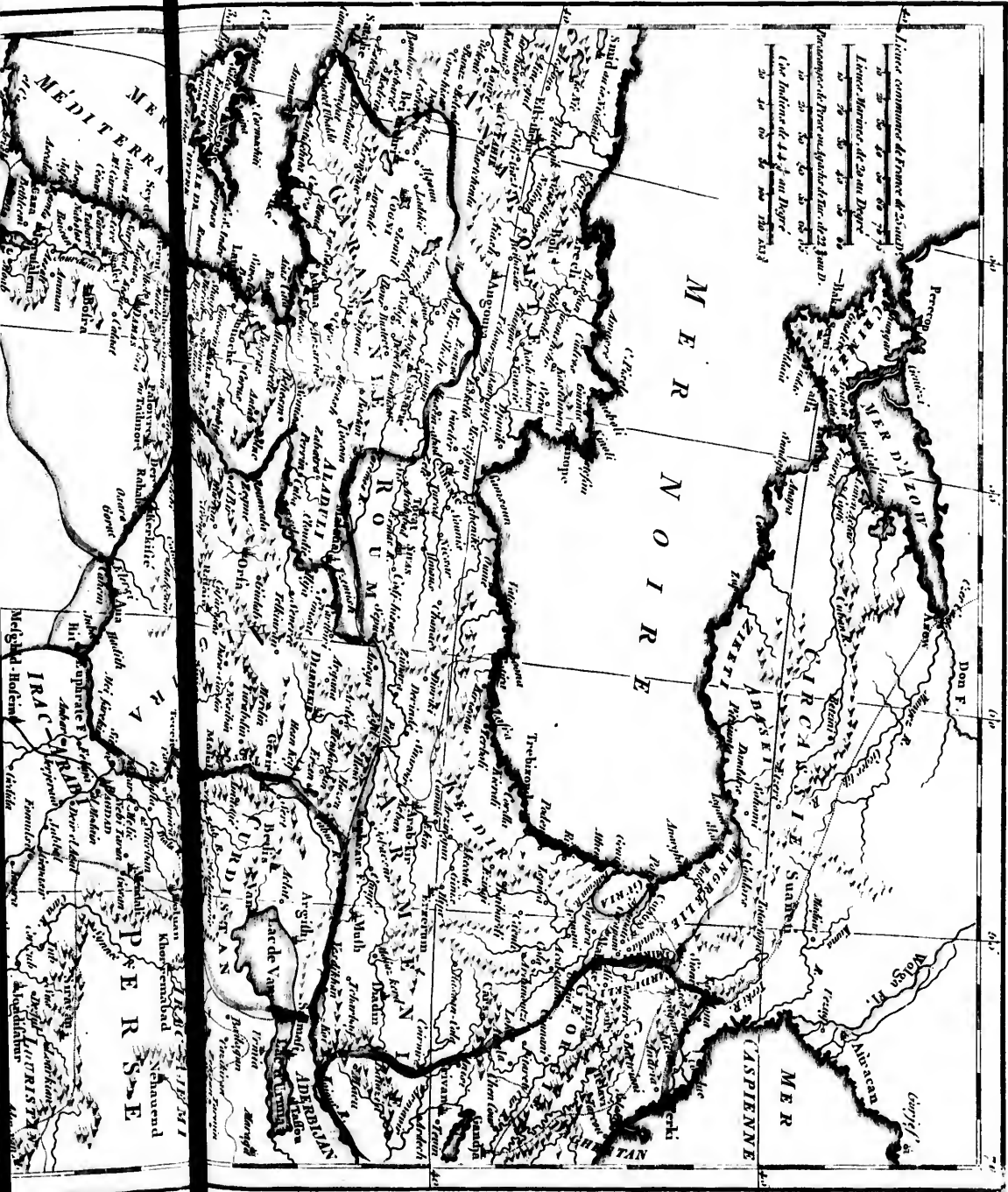
11
110
E E E E E
E E E E E



CARTE MODERNE
DE LA MAJEURE PARTIE
DE LA TURQUIE D'ASIE,
AVEC LES PAYS CIRCONVOISINS.


Par M. BOYER Ingénieur-Hydrographe
 de la Marine.
 Septembre 1781.

Longitude du Meridien de Paris.



Lignes communes de France de 25 milles
 Lignes communes de 20 au Degré
 Passages de France au quatorzième de 20 par D.
 Les Indes de 44 j au Degré
 25 50 75 100 125 150

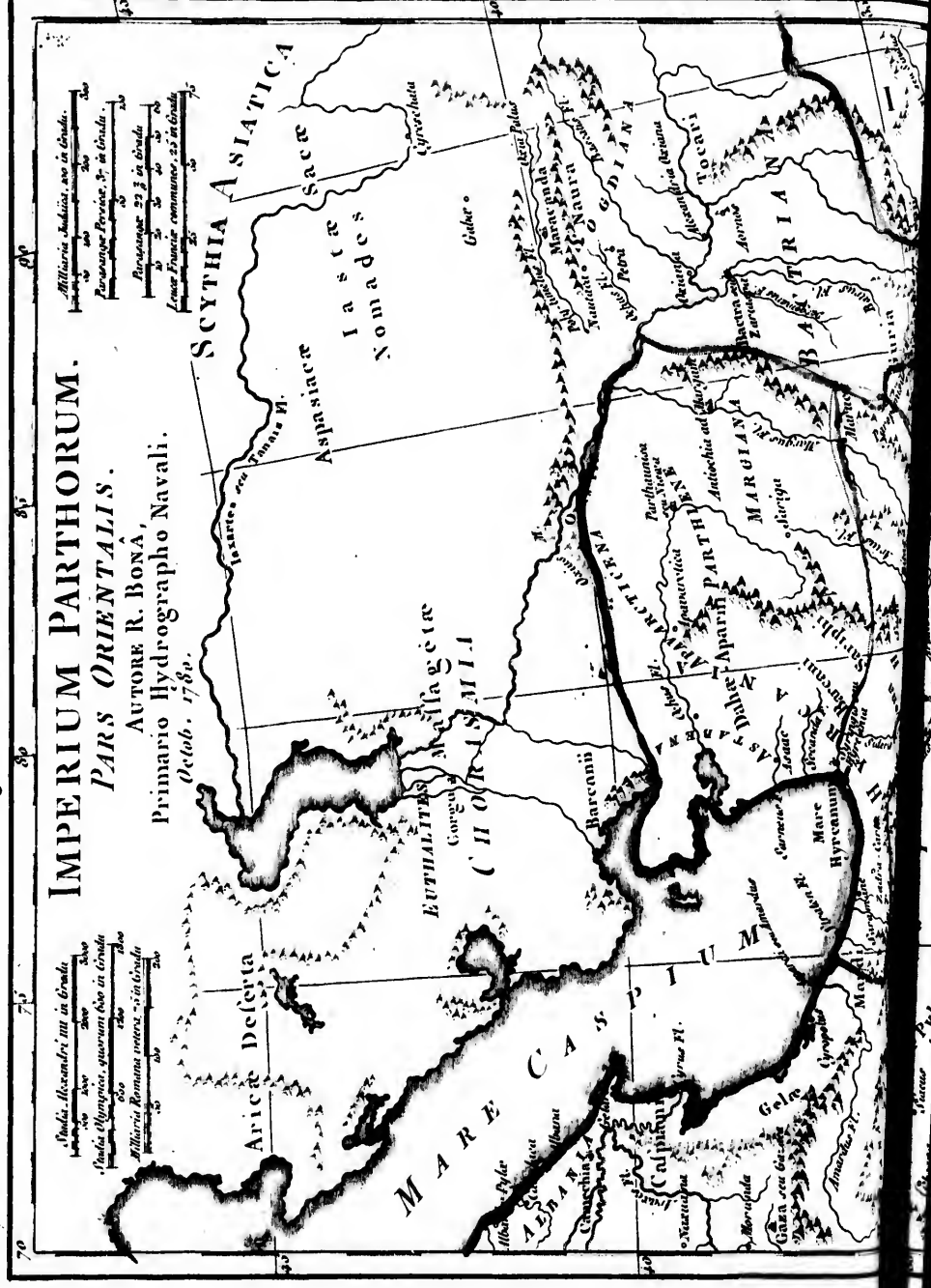


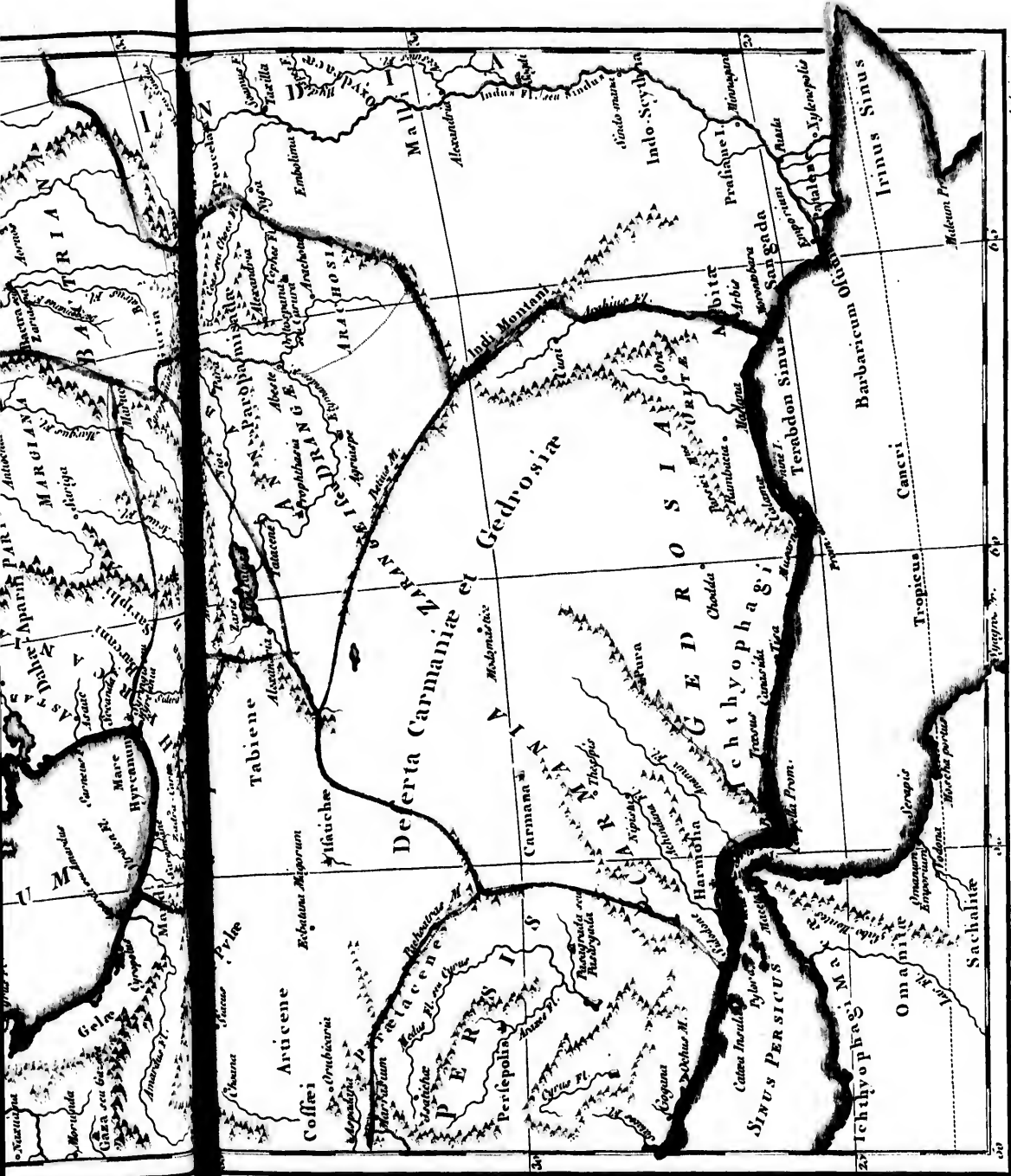


Longitude du Méridien de l'isle de Fer.

IMPERIUM PARTHORUM. PARS ORIENTALIS.

AUTORE R. BONÀ,
Primario Hydrographo Navali.
Octob. 1780.






Index strip

Longitude du Méridien de Paris





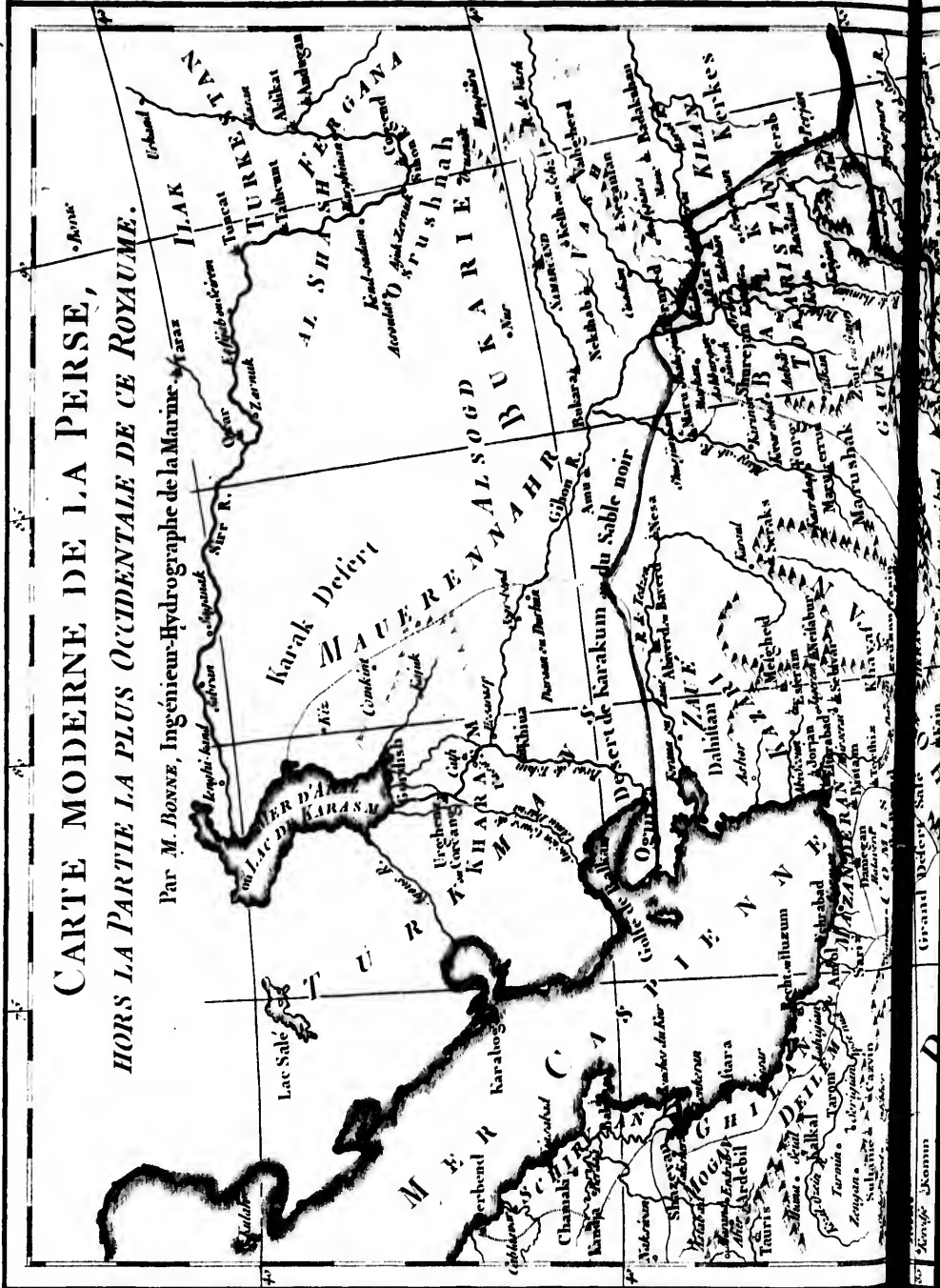
Longitude du Méridien de l'Isle de Fer

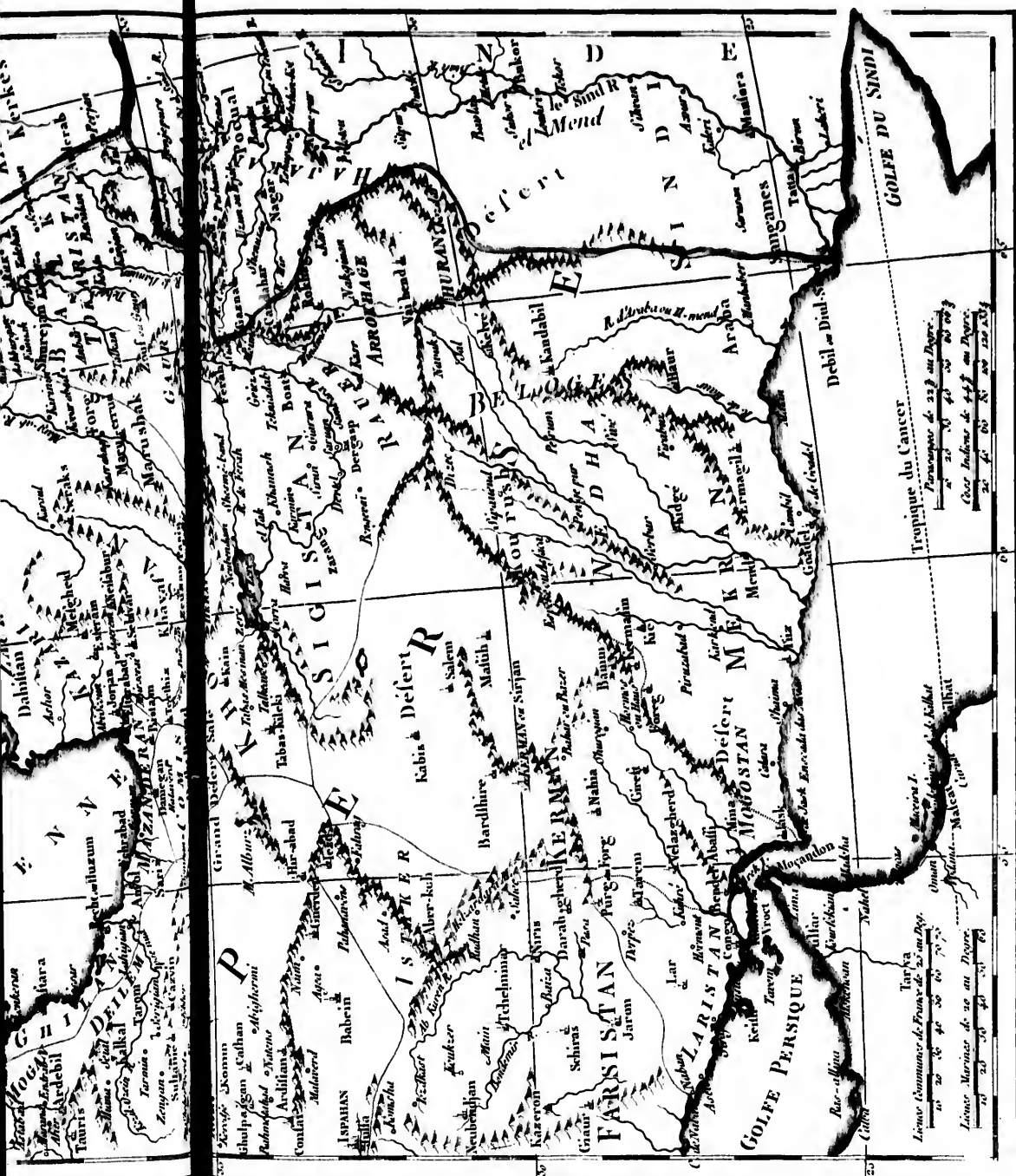
N. 37. A.

N. 7. C.

CARTE MODERNE DE LA PERSE,
HORS LA PARTIE LA PLUS OCCIDENTALE DE CE ROYAUME.

Par M. BONNE, Ingénieur-Hydrographe de la Marine.







Andre Gery.

Longitude du Meridien de Paris

Tropique du Cancer
 Parangon de 23° au Degré
 20 25 30 35 40 45 50 55 60
 Cote Indes de 44° au Degré
 20 25 30 35 40 45 50 55 60

Ligne Commence de France de 20 au Degré
 20 25 30 35 40 45 50 55 60
 Ligne Marine de 20 au Degré
 20 25 30 35 40 45 50 55 60

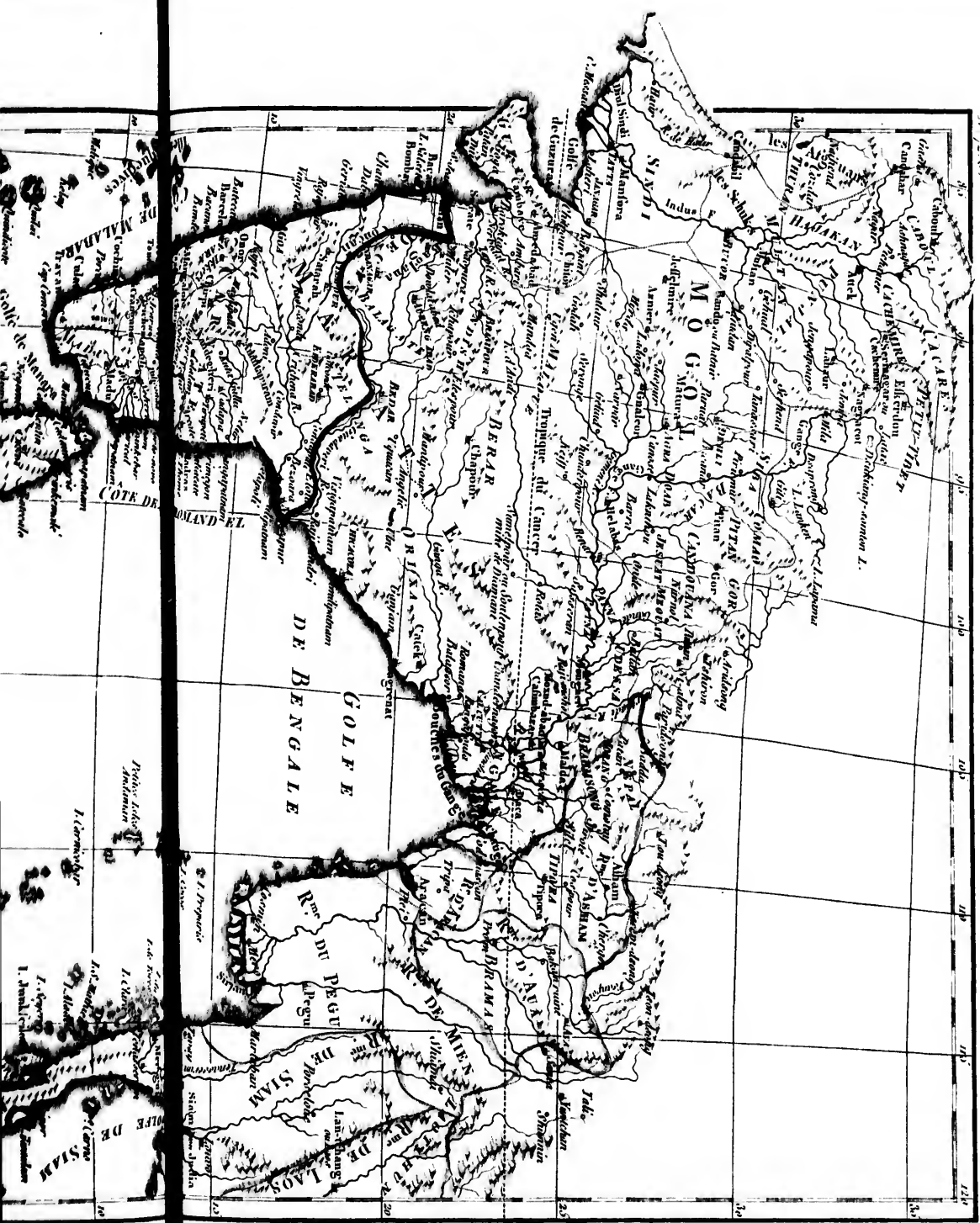




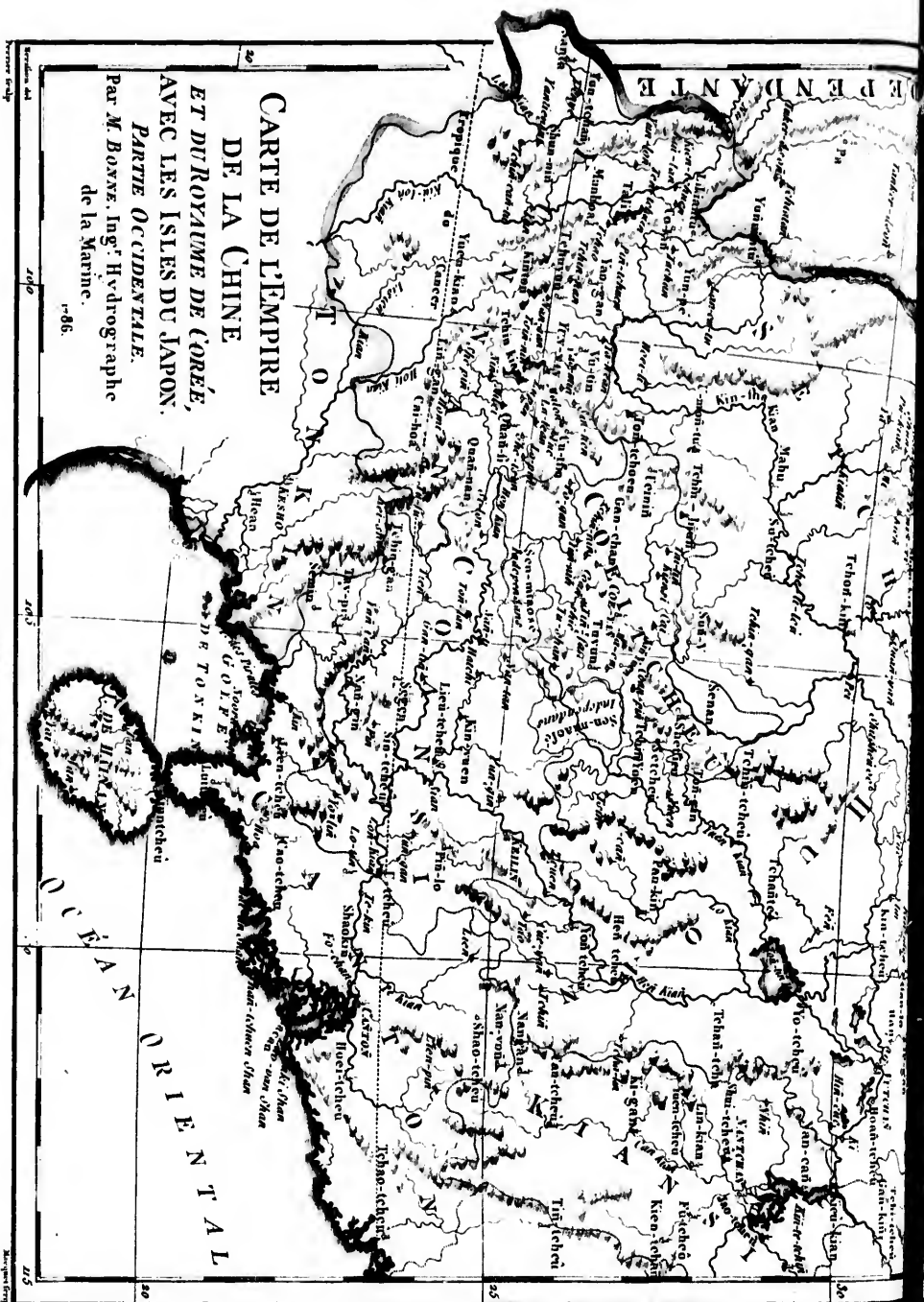
17° 25' 00"

Longitude du Meridien de l'île de Reu

17° 38' 40"







CARTE DE L'EMPIRE
DE LA CHINE
ET DU ROYAUME DE COREE,
AVEC LES ISLES DU JAPON.
PARTIE OCCIDENTALE.
 Par M. BOYER, Ing^r Hydrographe
 de la Marine.
 n^o 86.

Longitude du Méridien de Paris.

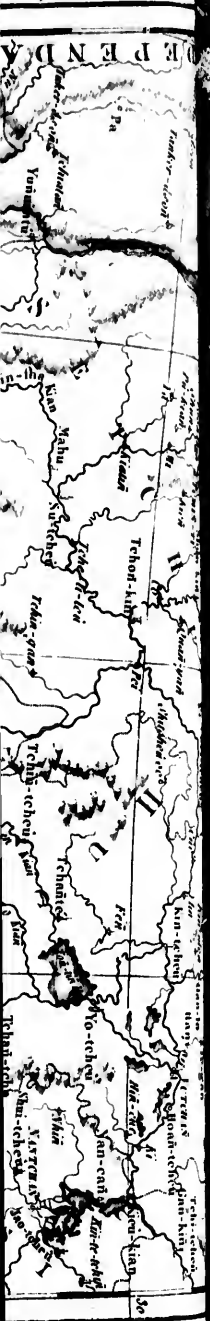
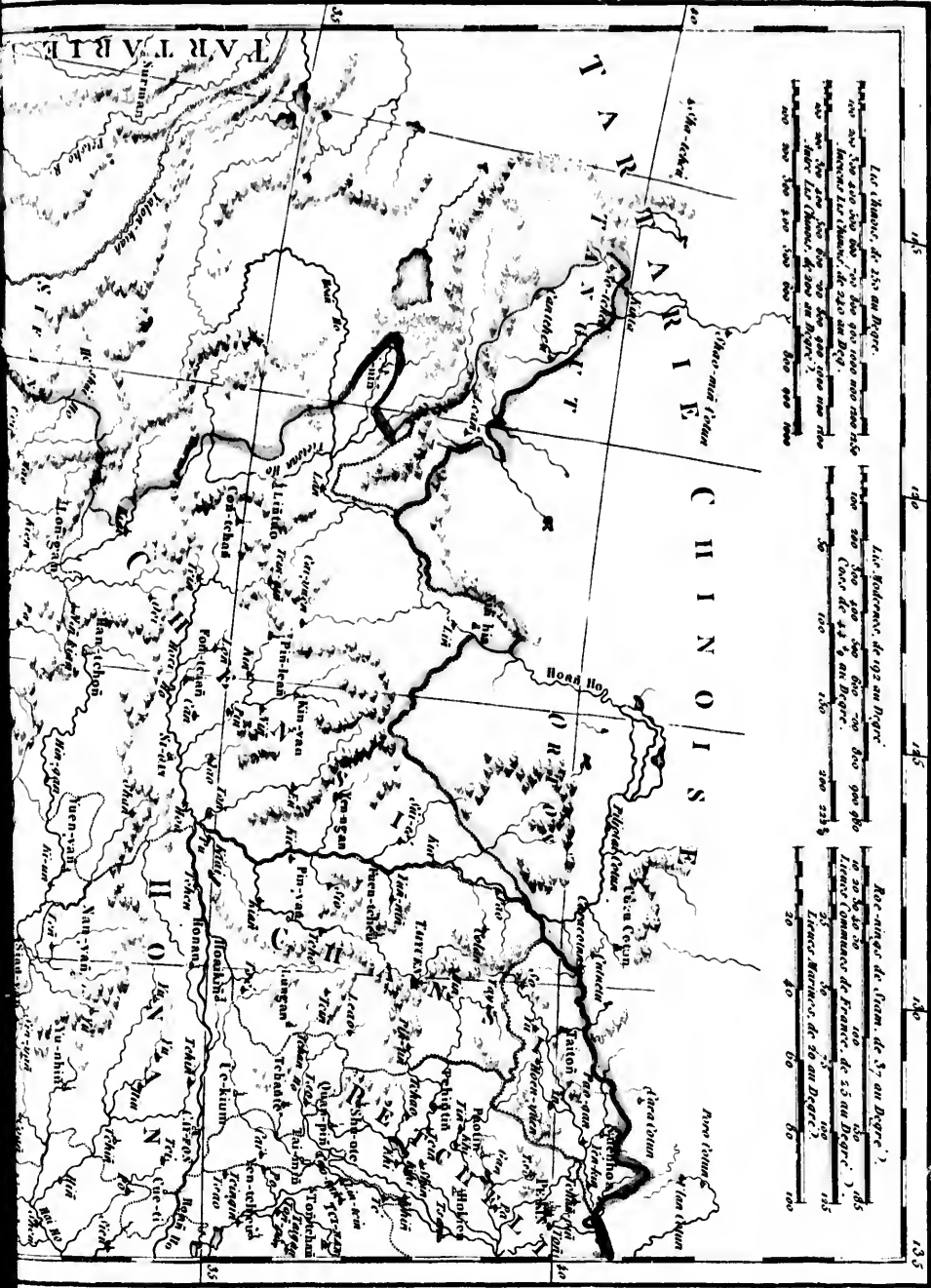
115
 120
 125
 130
 135
 140
 145
 150
 155
 160
 165
 170
 175
 180
 185
 190
 195
 200
 205
 210
 215
 220
 225
 230
 235
 240
 245
 250
 255
 260
 265
 270
 275
 280
 285
 290
 295
 300

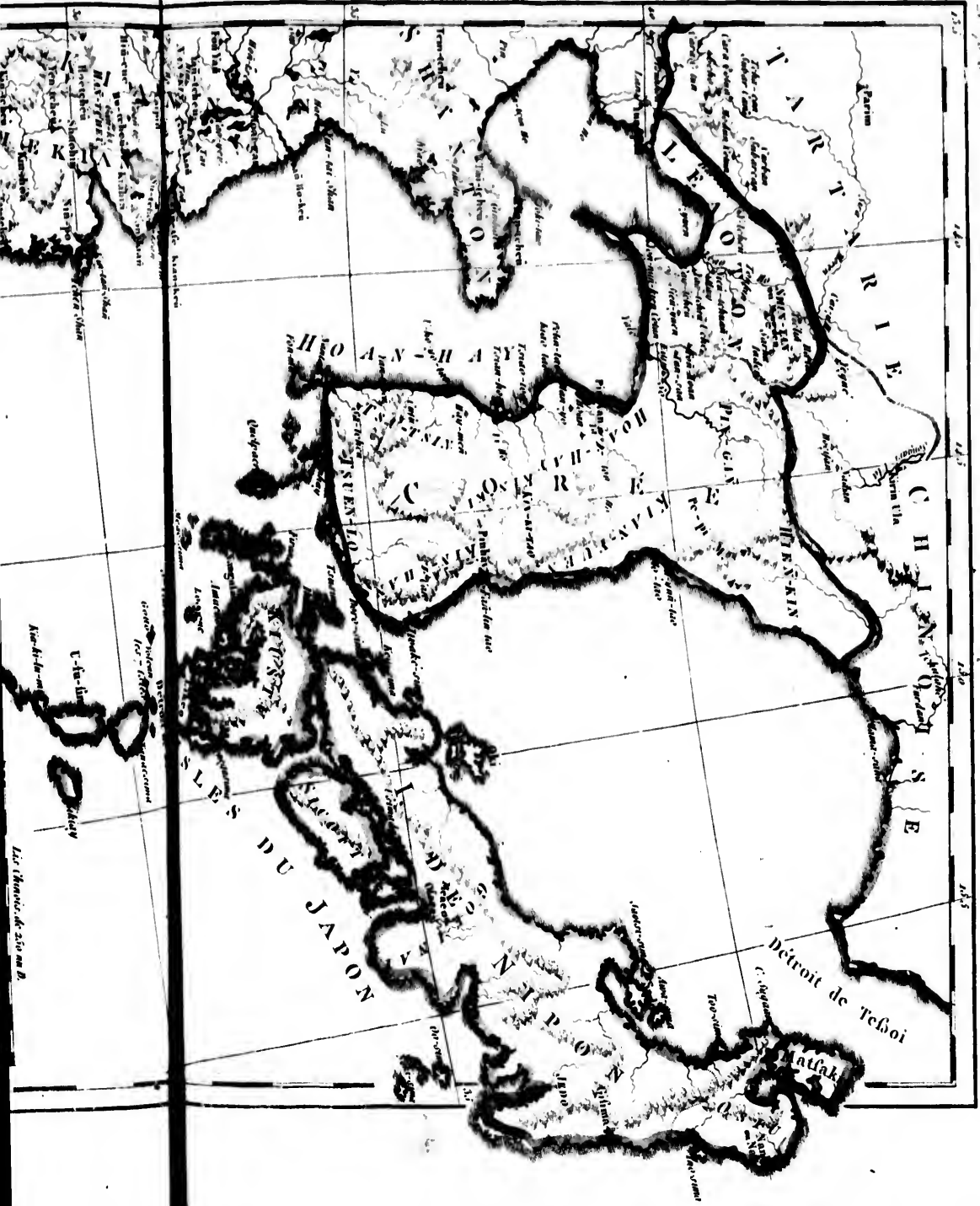
145 140 135

Les Chinois, de 250 au Degré.
 200 250 300 350 400 450 500 550 600 650 700 750 800 850 900 950 1000 1050 1100 1150 1200 1250 1300 1350 1400 1450 1500 1550 1600 1650 1700 1750 1800 1850 1900 1950 2000 2050 2100 2150 2200 2250 2300 2350 2400 2450 2500 2550 2600 2650 2700 2750 2800 2850 2900 2950 3000 3050 3100 3150 3200 3250 3300 3350 3400 3450 3500 3550 3600 3650 3700 3750 3800 3850 3900 3950 4000 4050 4100 4150 4200 4250 4300 4350 4400 4450 4500 4550 4600 4650 4700 4750 4800 4850 4900 4950 5000 5050 5100 5150 5200 5250 5300 5350 5400 5450 5500 5550 5600 5650 5700 5750 5800 5850 5900 5950 6000 6050 6100 6150 6200 6250 6300 6350 6400 6450 6500 6550 6600 6650 6700 6750 6800 6850 6900 6950 7000 7050 7100 7150 7200 7250 7300 7350 7400 7450 7500 7550 7600 7650 7700 7750 7800 7850 7900 7950 8000 8050 8100 8150 8200 8250 8300 8350 8400 8450 8500 8550 8600 8650 8700 8750 8800 8850 8900 8950 9000 9050 9100 9150 9200 9250 9300 9350 9400 9450 9500 9550 9600 9650 9700 9750 9800 9850 9900 9950 10000


Les Indes, de 42 au Degré.
 200 250 300 350 400 450 500 550 600 650 700 750 800 850 900 950 1000 1050 1100 1150 1200 1250 1300 1350 1400 1450 1500 1550 1600 1650 1700 1750 1800 1850 1900 1950 2000 2050 2100 2150 2200 2250 2300 2350 2400 2450 2500 2550 2600 2650 2700 2750 2800 2850 2900 2950 3000 3050 3100 3150 3200 3250 3300 3350 3400 3450 3500 3550 3600 3650 3700 3750 3800 3850 3900 3950 4000 4050 4100 4150 4200 4250 4300 4350 4400 4450 4500 4550 4600 4650 4700 4750 4800 4850 4900 4950 5000 5050 5100 5150 5200 5250 5300 5350 5400 5450 5500 5550 5600 5650 5700 5750 5800 5850 5900 5950 6000 6050 6100 6150 6200 6250 6300 6350 6400 6450 6500 6550 6600 6650 6700 6750 6800 6850 6900 6950 7000 7050 7100 7150 7200 7250 7300 7350 7400 7450 7500 7550 7600 7650 7700 7750 7800 7850 7900 7950 8000 8050 8100 8150 8200 8250 8300 8350 8400 8450 8500 8550 8600 8650 8700 8750 8800 8850 8900 8950 9000 9050 9100 9150 9200 9250 9300 9350 9400 9450 9500 9550 9600 9650 9700 9750 9800 9850 9900 9950 10000


Les Indes, de 57 au Degré.
 200 250 300 350 400 450 500 550 600 650 700 750 800 850 900 950 1000 1050 1100 1150 1200 1250 1300 1350 1400 1450 1500 1550 1600 1650 1700 1750 1800 1850 1900 1950 2000 2050 2100 2150 2200 2250 2300 2350 2400 2450 2500 2550 2600 2650 2700 2750 2800 2850 2900 2950 3000 3050 3100 3150 3200 3250 3300 3350 3400 3450 3500 3550 3600 3650 3700 3750 3800 3850 3900 3950 4000 4050 4100 4150 4200 4250 4300 4350 4400 4450 4500 4550 4600 4650 4700 4750 4800 4850 4900 4950 5000 5050 5100 5150 5200 5250 5300 5350 5400 5450 5500 5550 5600 5650 5700 5750 5800 5850 5900 5950 6000 6050 6100 6150 6200 6250 6300 6350 6400 6450 6500 6550 6600 6650 6700 6750 6800 6850 6900 6950 7000 7050 7100 7150 7200 7250 7300 7350 7400 7450 7500 7550 7600 7650 7700 7750 7800 7850 7900 7950 8000 8050 8100 8150 8200 8250 8300 8350 8400 8450 8500 8550 8600 8650 8700 8750 8800 8850 8900 8950 9000 9050 9100 9150 9200 9250 9300 9350 9400 9450 9500 9550 9600 9650 9700 9750 9800 9850 9900 9950 10000





Les îles de 250 au N.







Benard del.

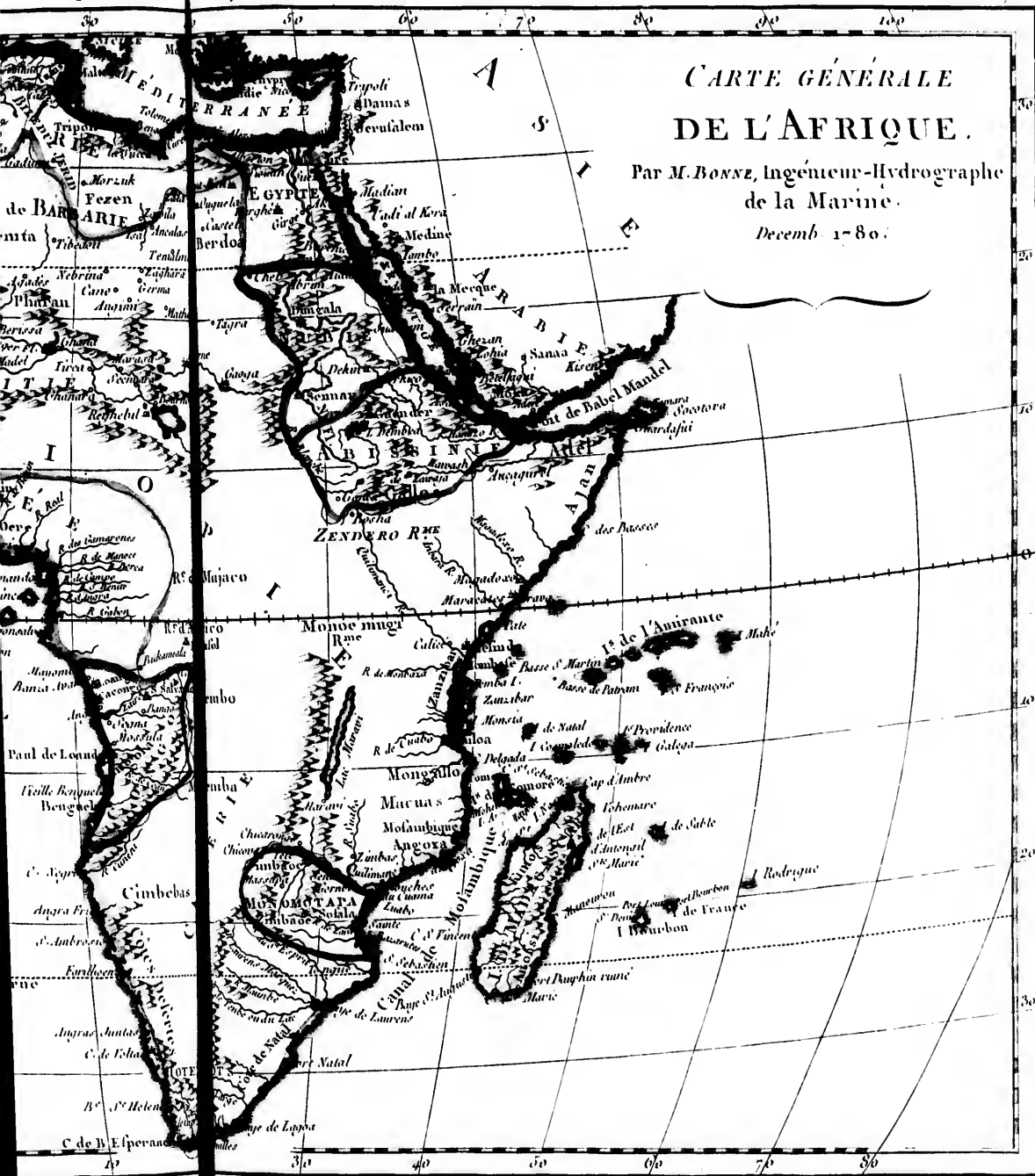
Longitude du Méridien de Tille de Fer.

N° 7 A

CARTE GÉNÉRALE DE L'AFRIQUE.


Par M. BONNE, Ingénieur-Hydrographe de la Marine.


Decemb 1780.

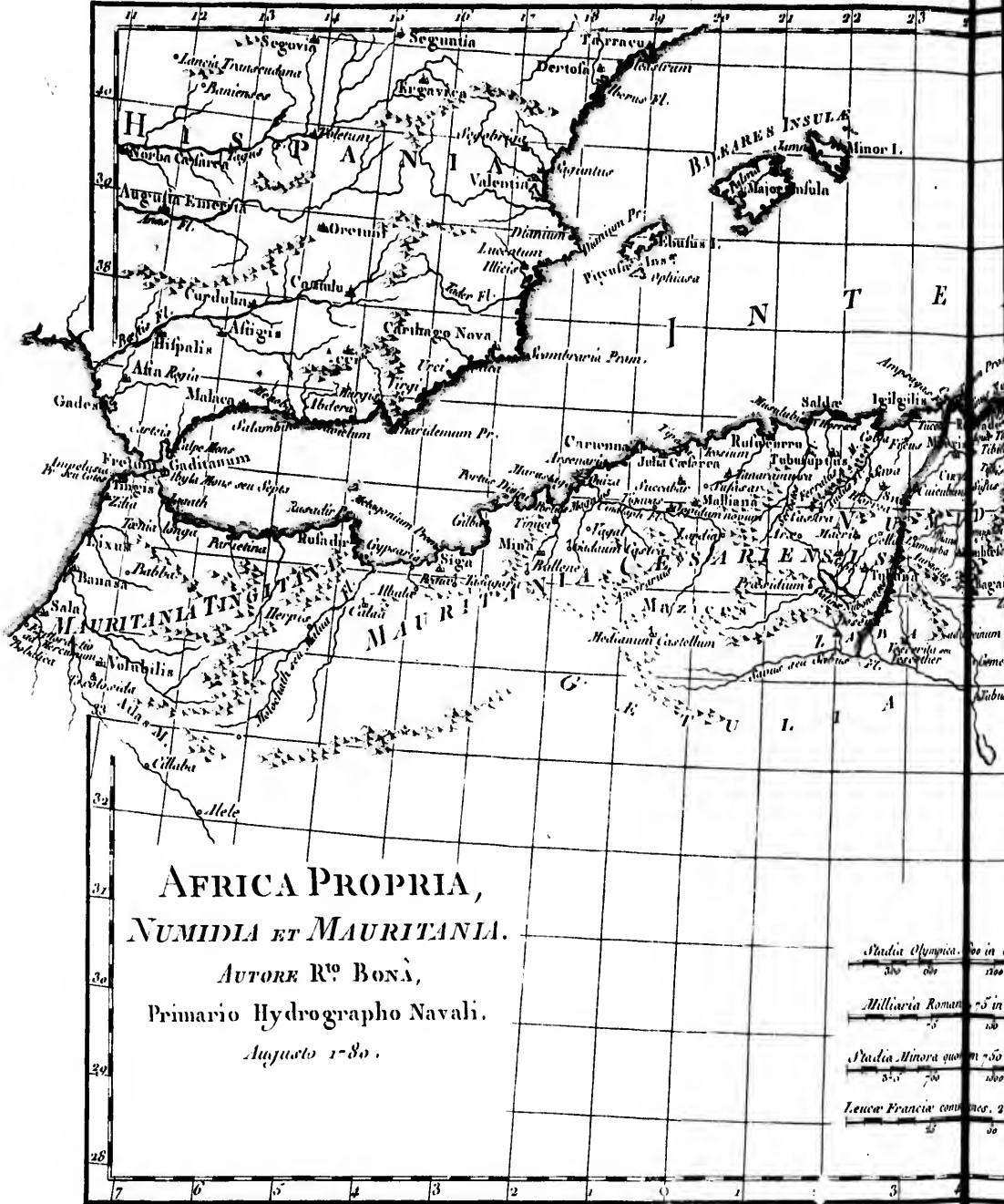


Longitude du Méridien de Paris.

Andre Crap







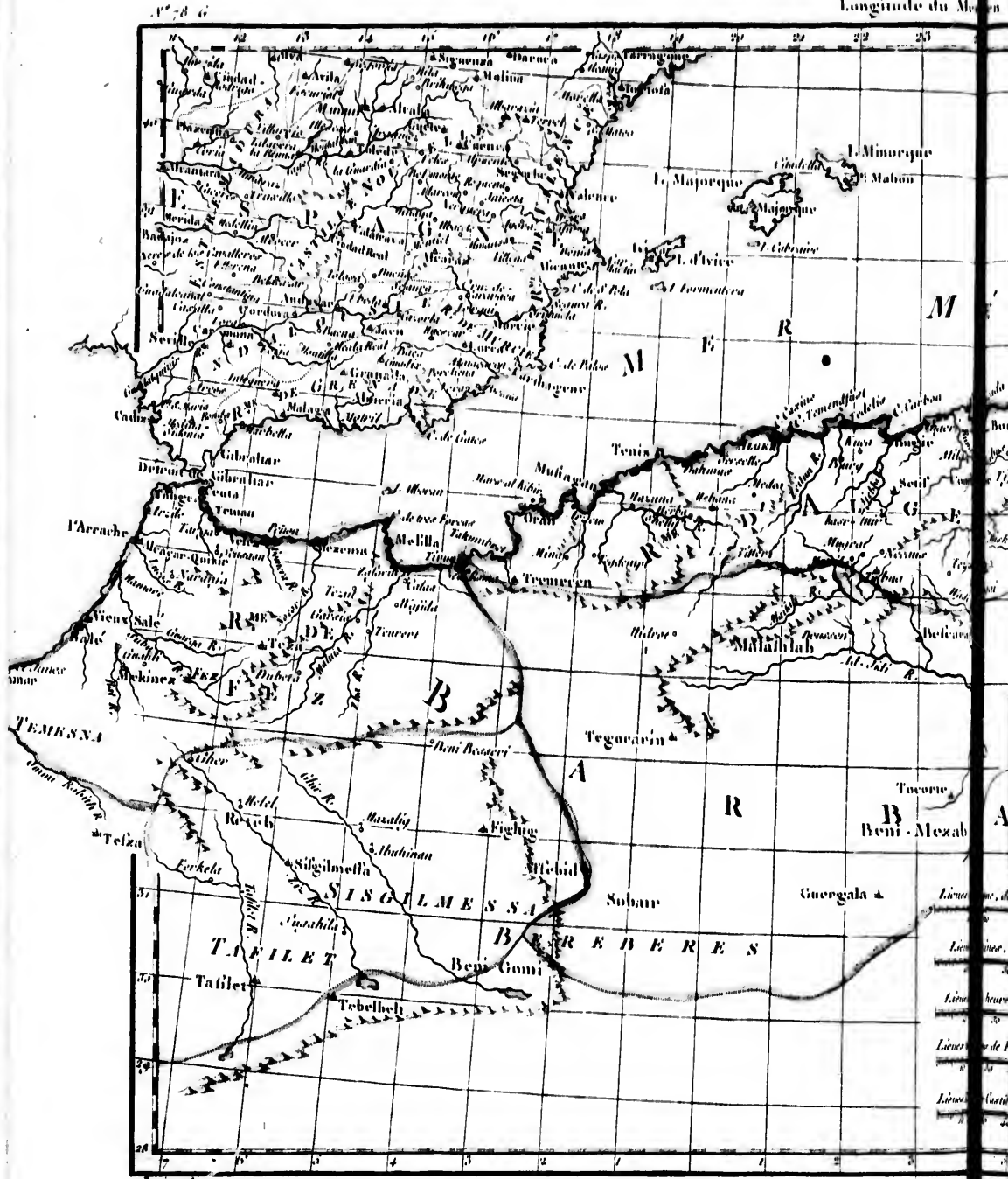
**AFRICA PROPRIA,
NUMIDIA ET MAURITANIA.**

*Auctore Rº BONÀ,
Primario Hydrographo Navali.*

Augusto 1-80.

| | | |
|--------------------------|----------|------|
| Stadia Olympica. | 100 in 1 | |
| 300 | 600 | 1100 |
| Milliaria Romana. | 50 in 1 | |
| 50 | 100 | 150 |
| Stadia Minora quomodo. | 100 in 1 | |
| 50 | 700 | 1000 |
| Leuca Francica communis. | 2 in 1 | |
| 2 | 2 | 30 |





Longitude du Mer du Nord de l'Isle de Fez



**CARTE DES ROYAUMES
DE FEZ, D'ALGER, DE TUNIS,
ET DE TRIPOLI.**

Par M. BOIXE, Ingénieur Hydrographe de la Marine.
Fevrier 1781.

Longitude du Mer du Nord de Paris

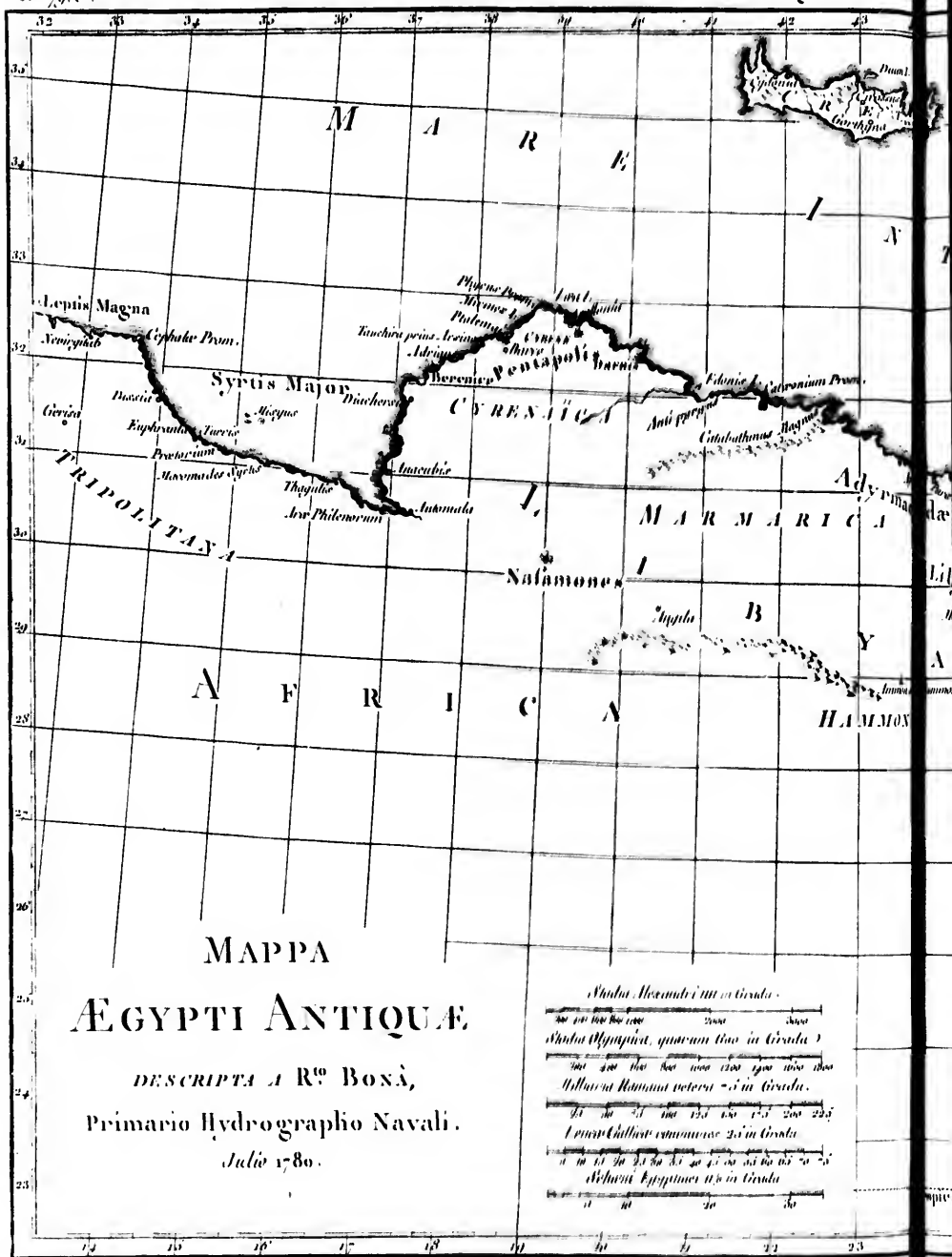
André COPPEL

1



A^o 79. G.

Longitude du Mer



MAPPA
 ÆGYPTI ANTIQUÆ

DESCRIPTA A R^o BONÀ,
 Primario Hydrographo Navali.
 Julii 1780.

Stadia Alexandrina 1000 in Gradu

Stadia Olympica quorum duo in Gradu

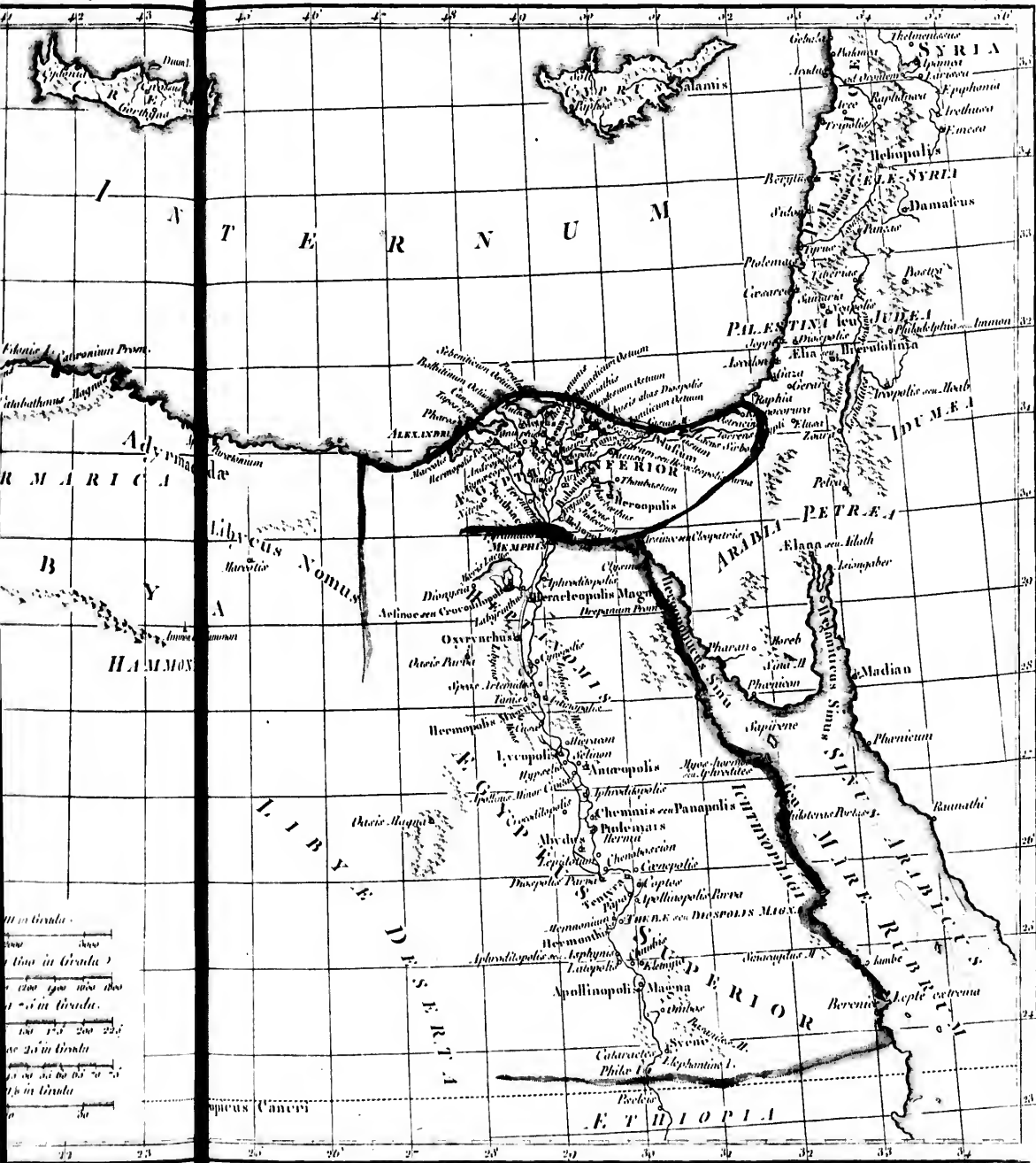
Stadia Romanorum veterum 1250 in Gradu


Stadia Chaldaeorum 1800 in Gradu


Stadia Ægyptiorum 1500 in Gradu

Veritas scilicet

Longitude du Mer

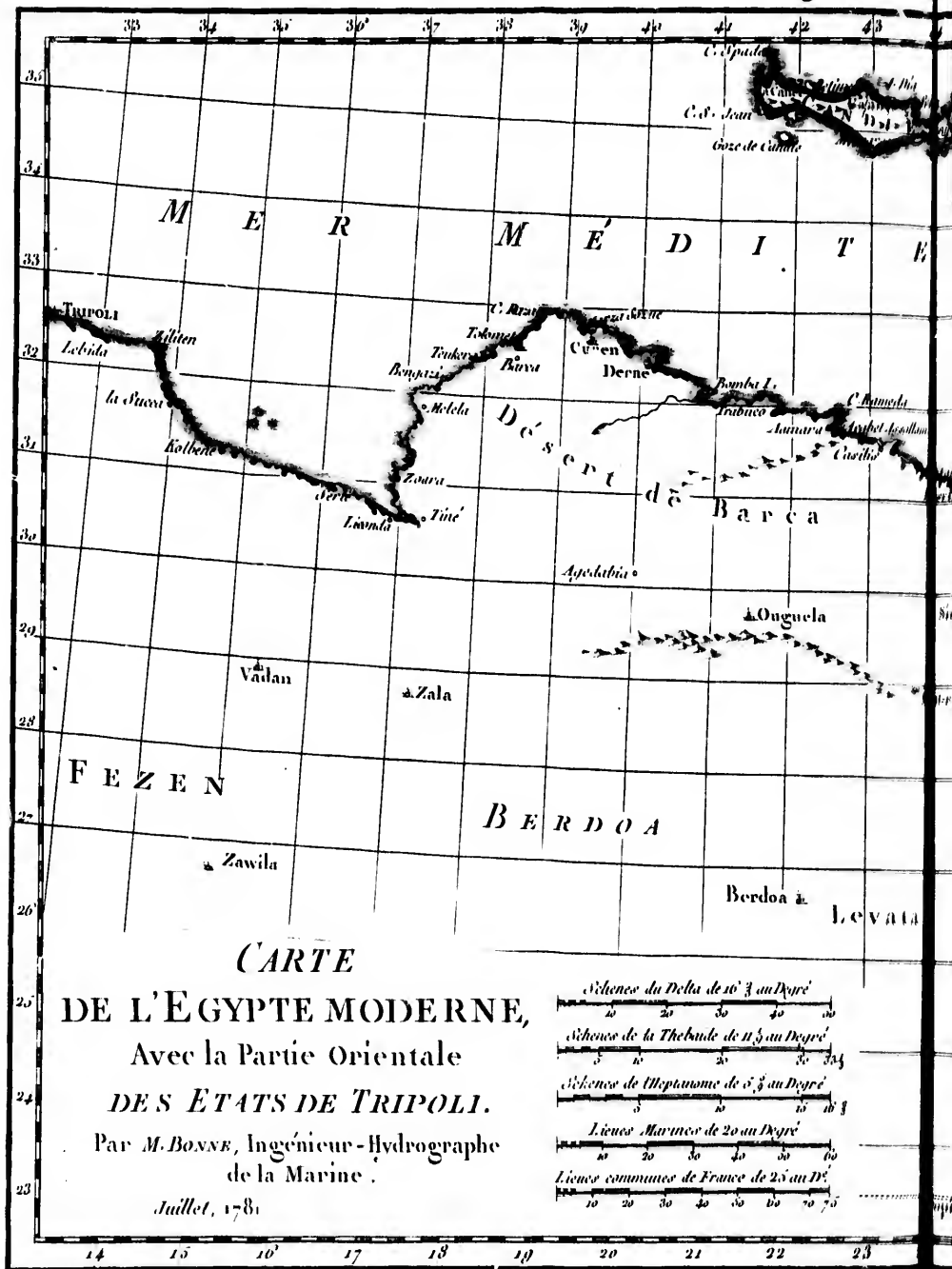






N. 80. G.


Longitude du Méridien



CARTE
DE L'ÉGYPTE MODERNE,
 Avec la Partie Orientale
DES ÉTATS DE TRIPOLI.

PAR M. BONNE, Ingénieur-Hydrographe
 de la Marine.

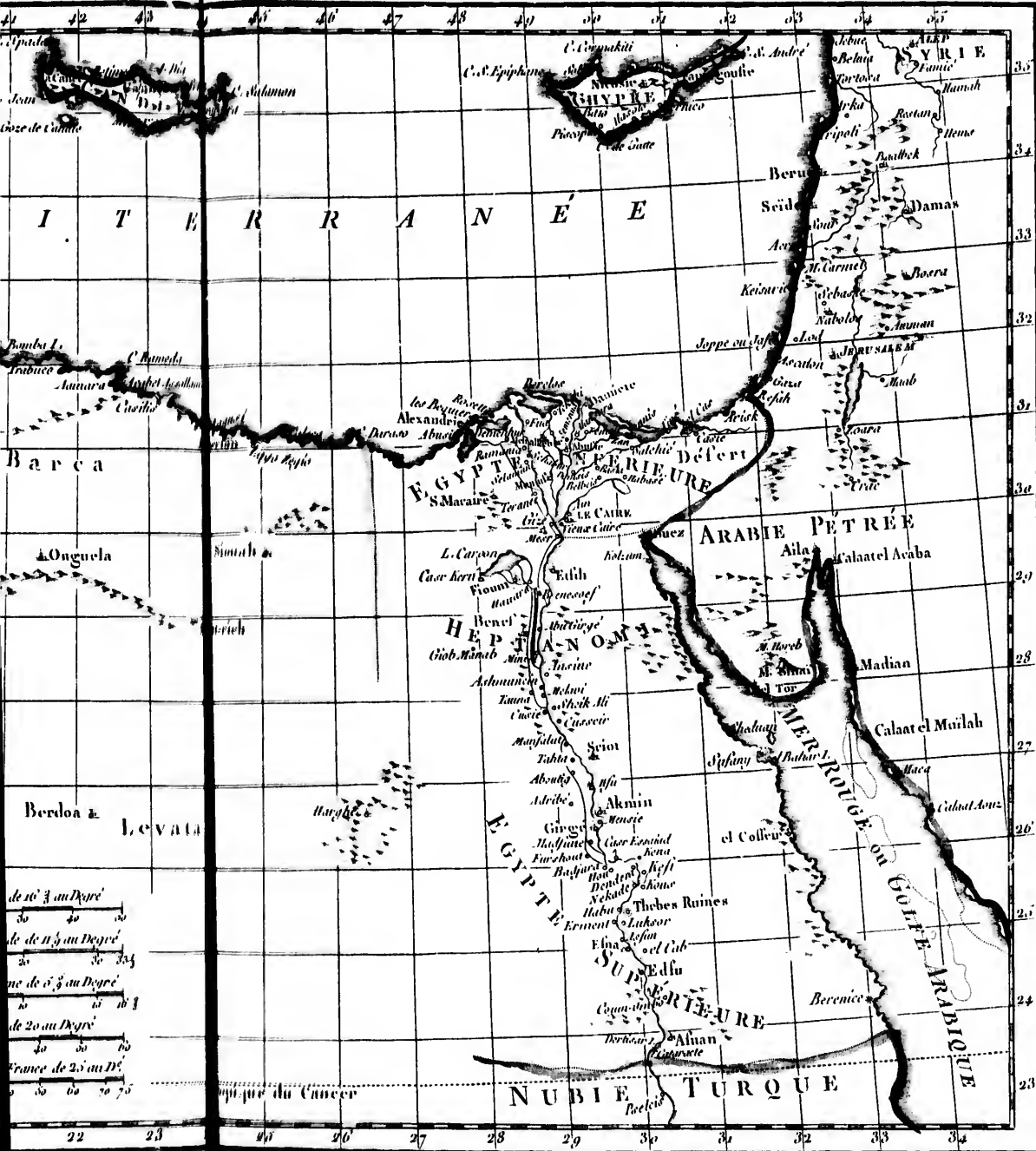
Juillet, 1781.



Longitude du Méridien


Longitude du Méridien de l'île de Fer


N° 23 1.



de 10° 3/4 au Degré
 de 11 1/2 au Degré
 de 12 1/2 au Degré
 de 20 au Degré
 France de 25 au Degré

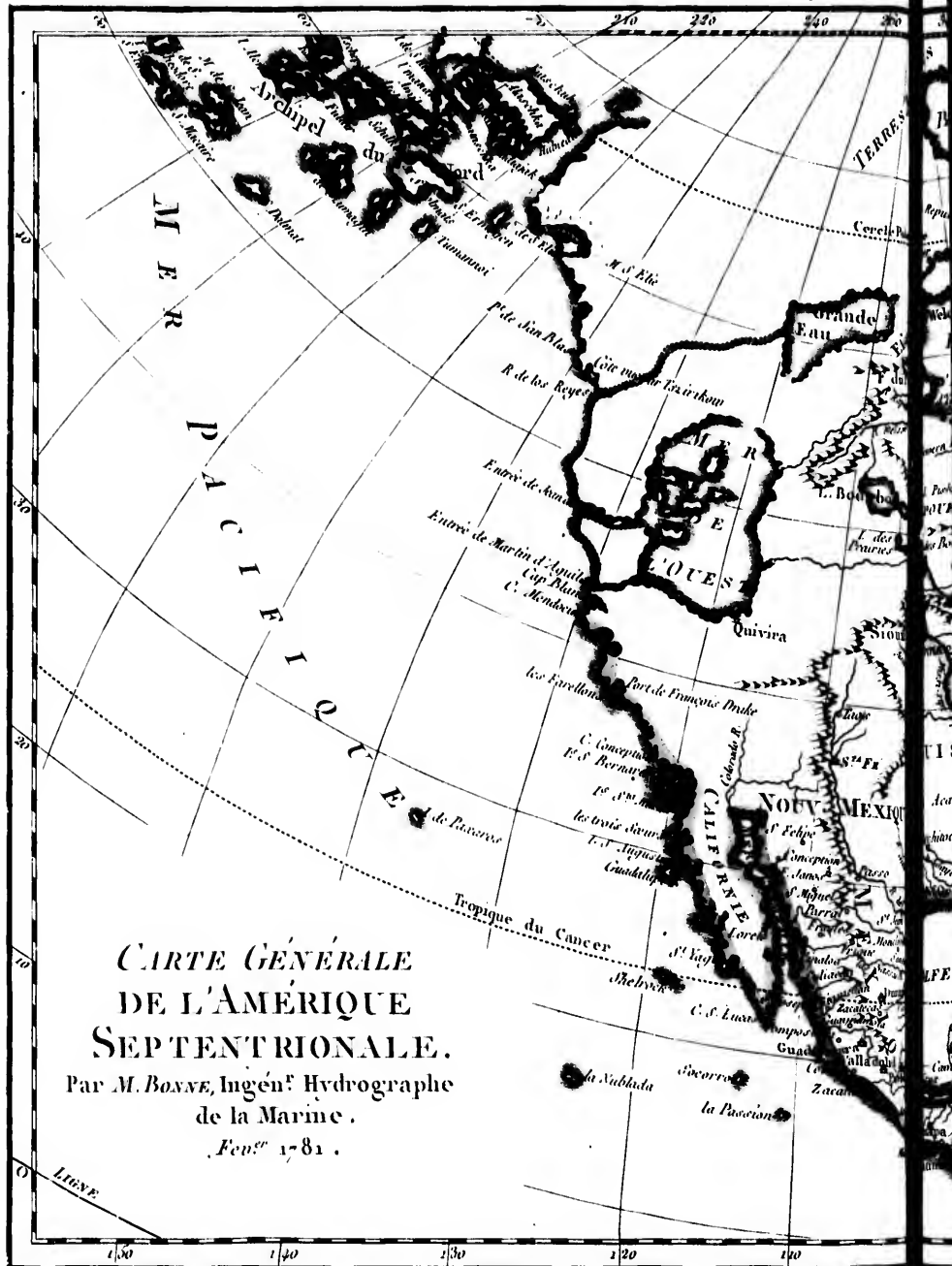
Longitude du Méridien de Paris





1781

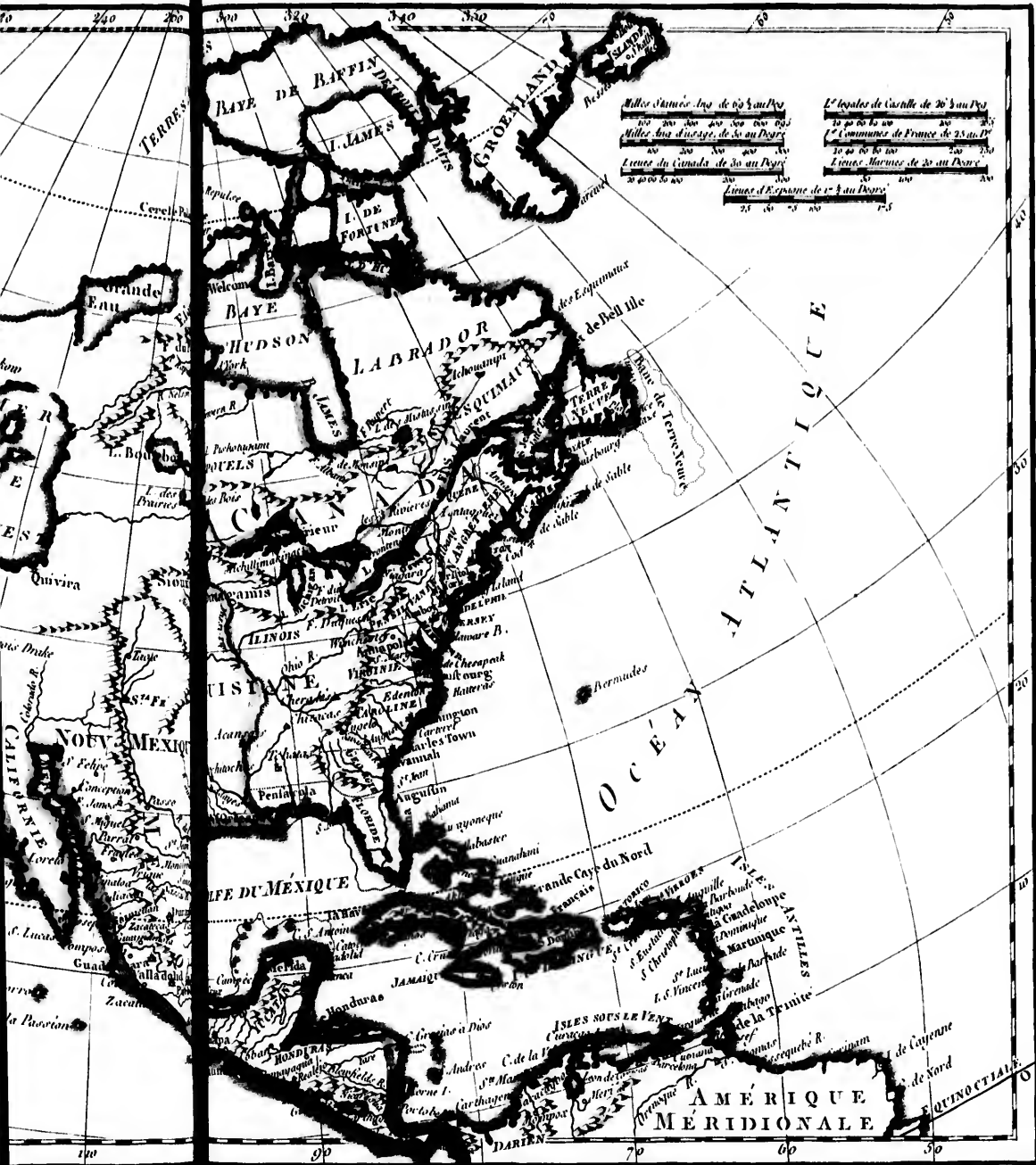
Longitude du





**CARTE GÉNÉRALE
DE L'AMÉRIQUE
SEPTENTRIONALE.**
Par M. BONNE, Ingén^r Hydrographe
de la Marine.
Fen^e 1781.

Sculp. par Brossier

Longitude





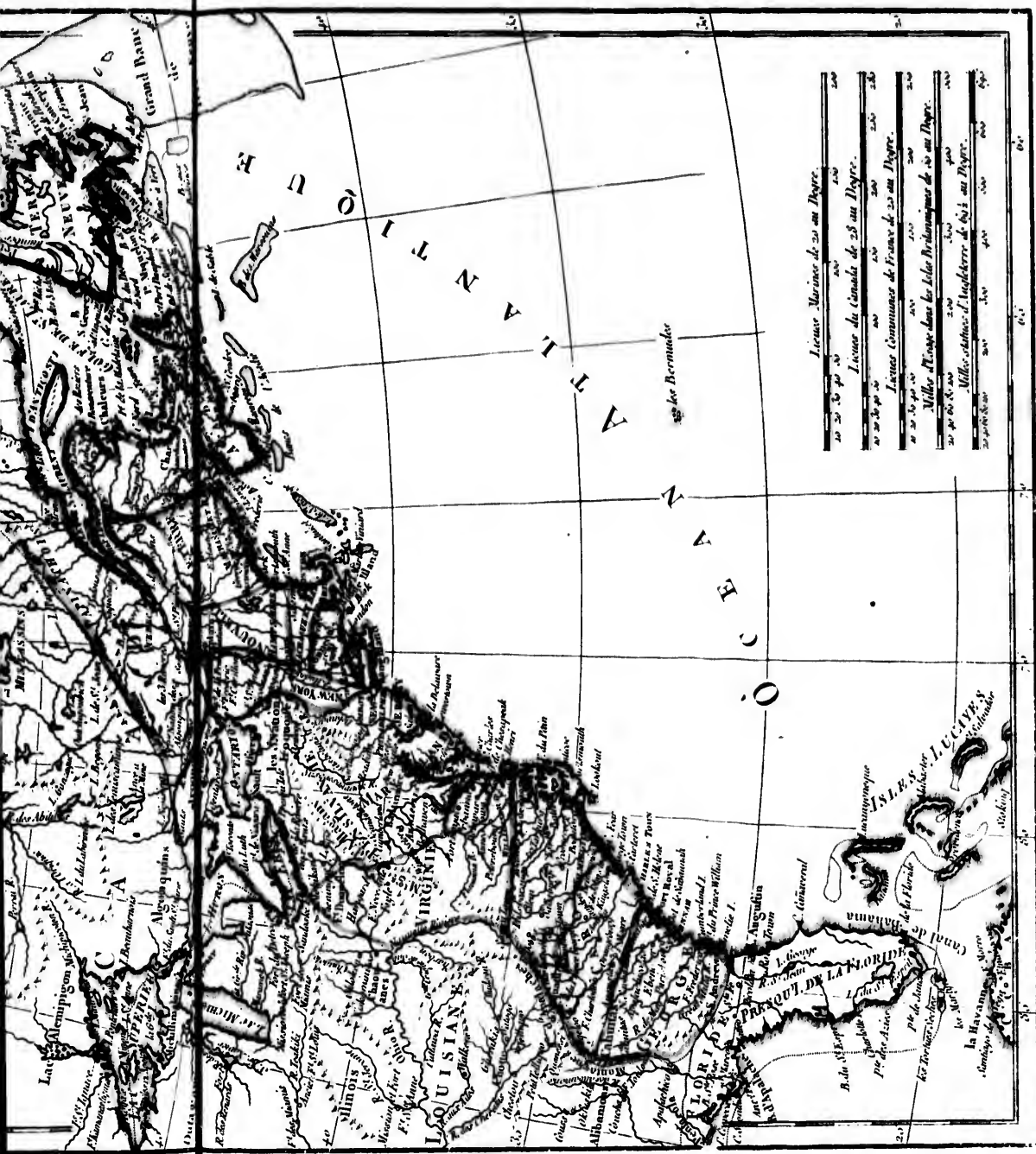


296° 276° 276° 286° 286° 296° 296° 306° 306° 316° 316° 326° 326° 336° 336°


LES ÉTATS UNIS DE L'AMÉRIQUE SEPTENTRIONALE,
 contenant en outre,
 LES ISLES ROYALES, DE TERRE NEUVE, DE S^T JEAN ET L'ACADIE;
 AVEC PARTIE DU CANADA, DE LA LOUISIANE ET DE LA FLORIDE.


Par M. BONNE, Ingénieur-Hydrographe de la Marine.
 Juillet, 1781.





Longitude du Méridien de Paris.






Longitude du Mer de l'Isle de Fer.

N° 47. A.



Longitude du Mer de Paris.







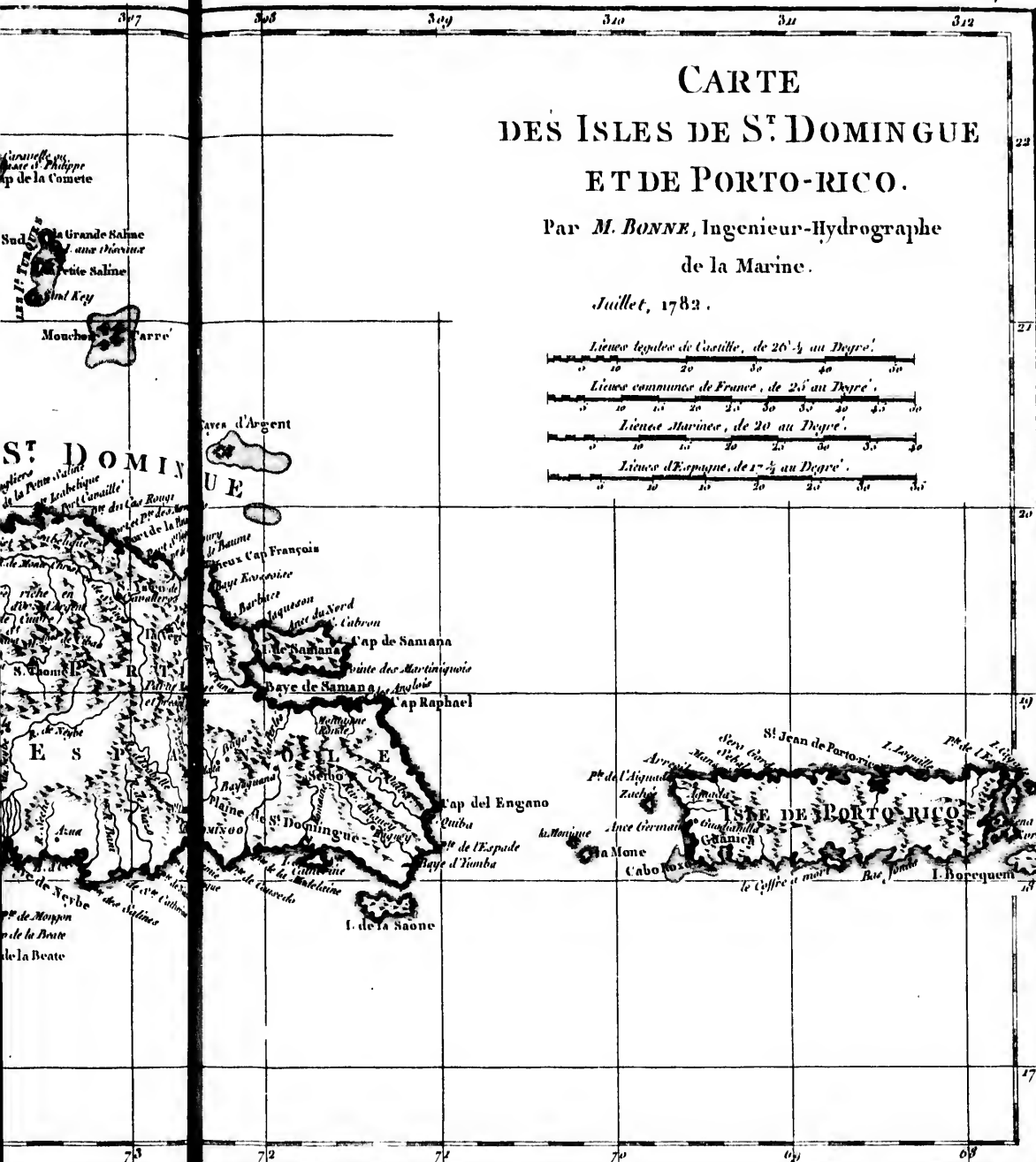
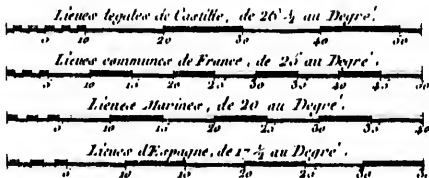
Longitude du Mer. en de l'Isle de Fer.

N^o 48 A.

CARTE DES ISLES DE S^T. DOMINGUE ET DE PORTO-RICO.


Par M. BONNE, Ingenieur-Hydrographe
de la Marine.


Juillet, 1782.

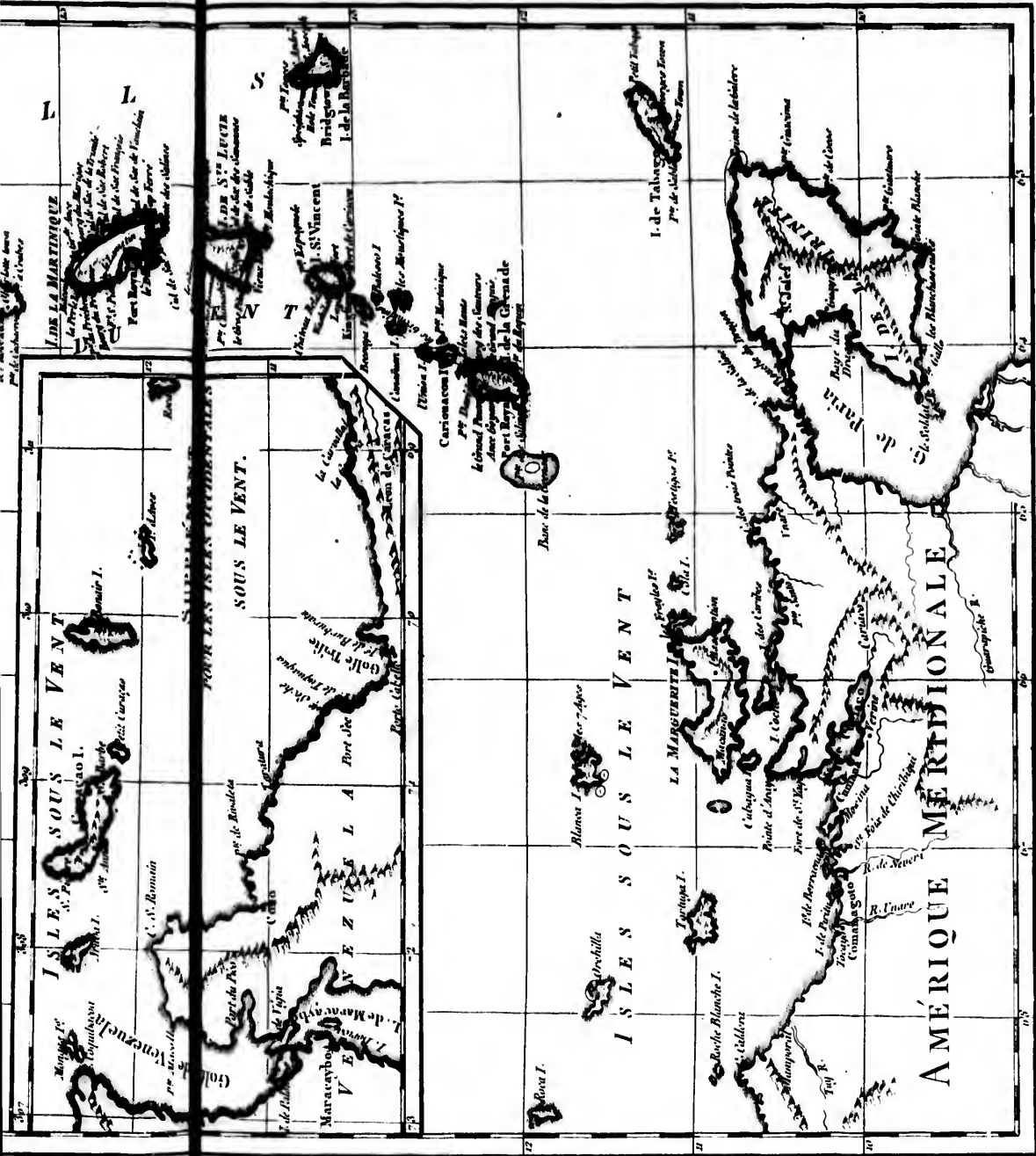


Longitude du Mer. en de l'Isle de Fer.

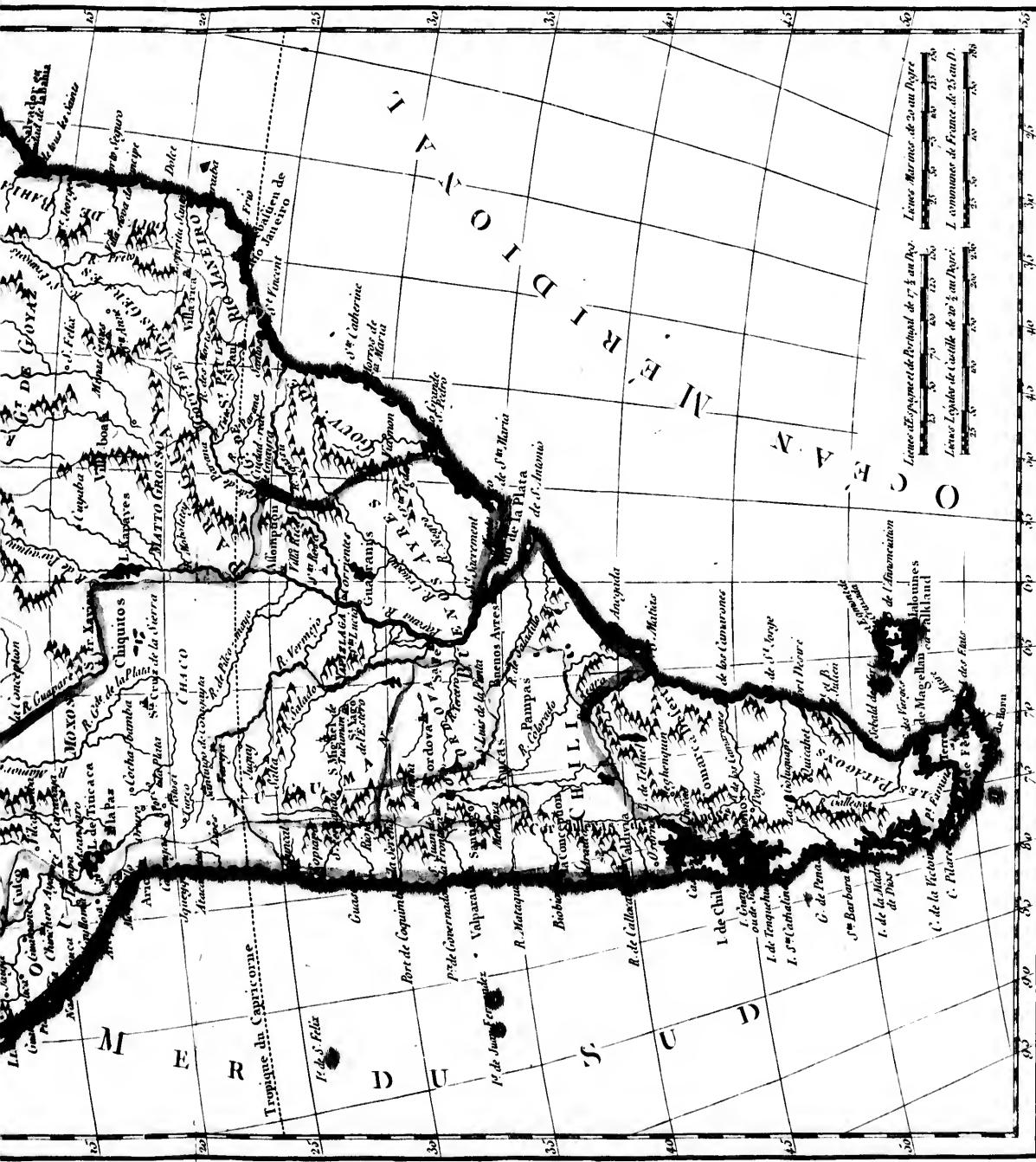
1782








Longitude du Méridien de Paris.



62 20 25 30 35 40 45 50
 83 80 75 70 65 60 55 50
 170 165 160 155 150 145 140 135 130 125 120 115 110 105 100 95 90 85 80 75 70 65 60 55 50



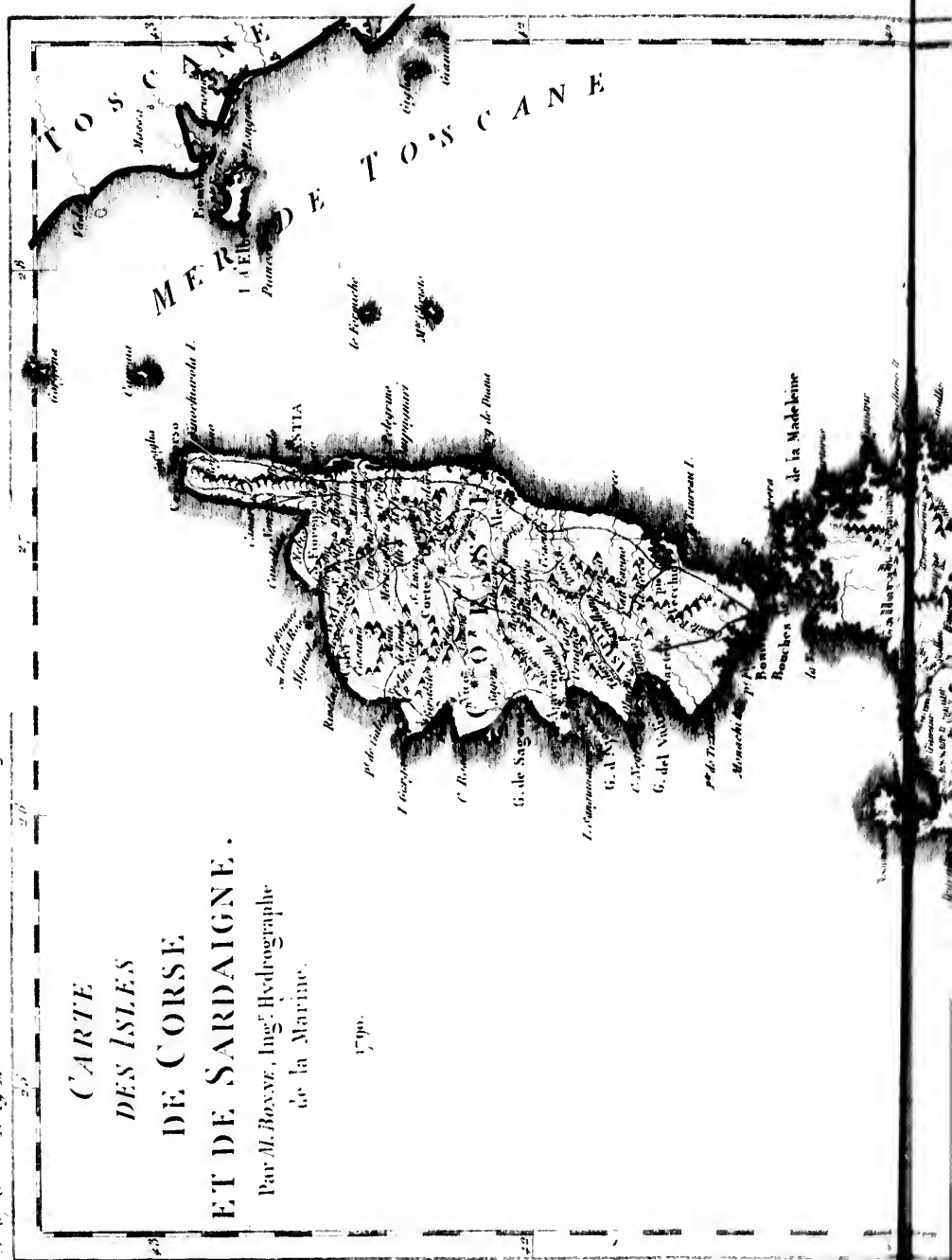
Longitude au Méridien de l'Île de Fer.

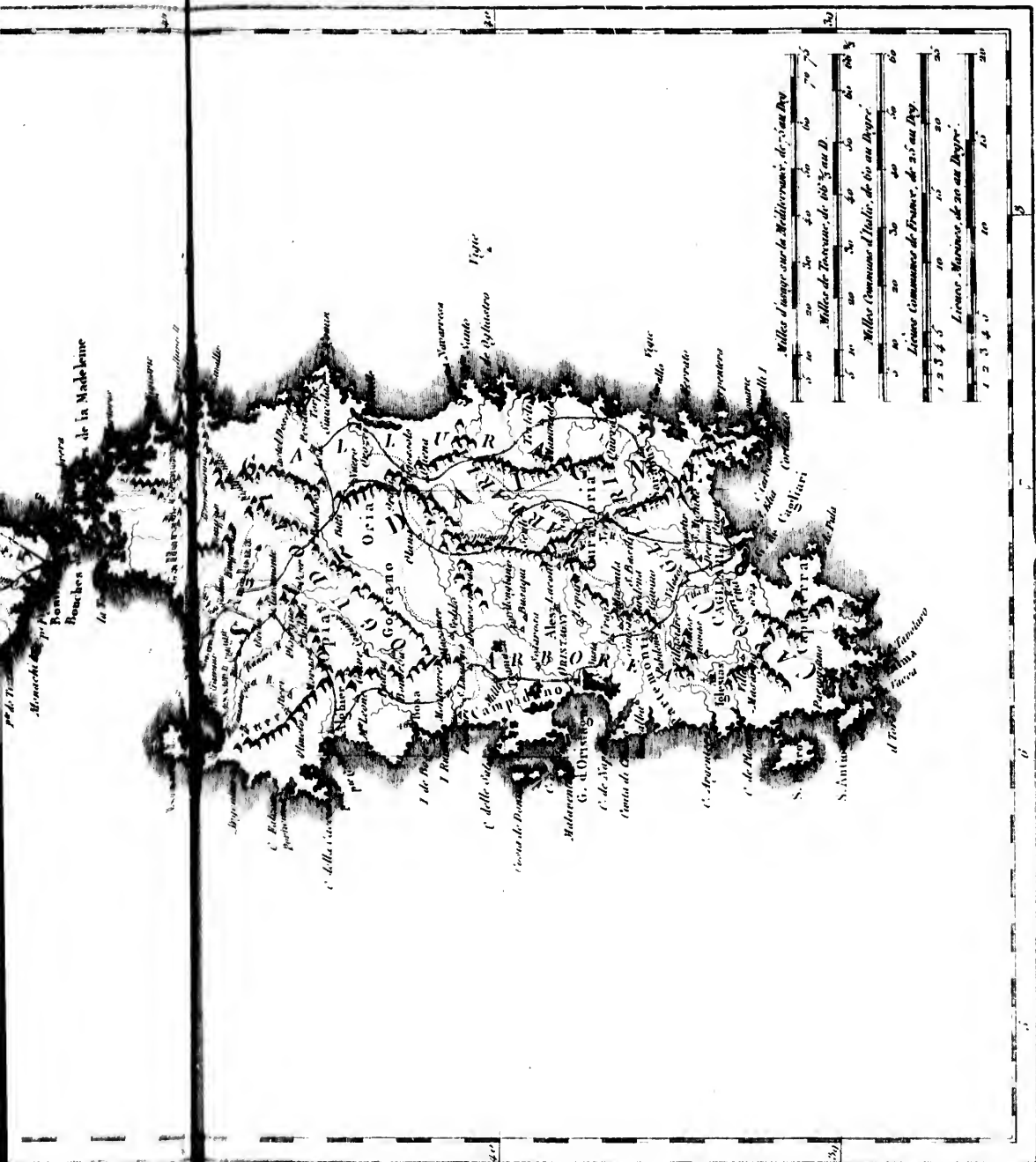
1790

CARTE DES ISLES DE CORSE ET DE SARDAIGNE.

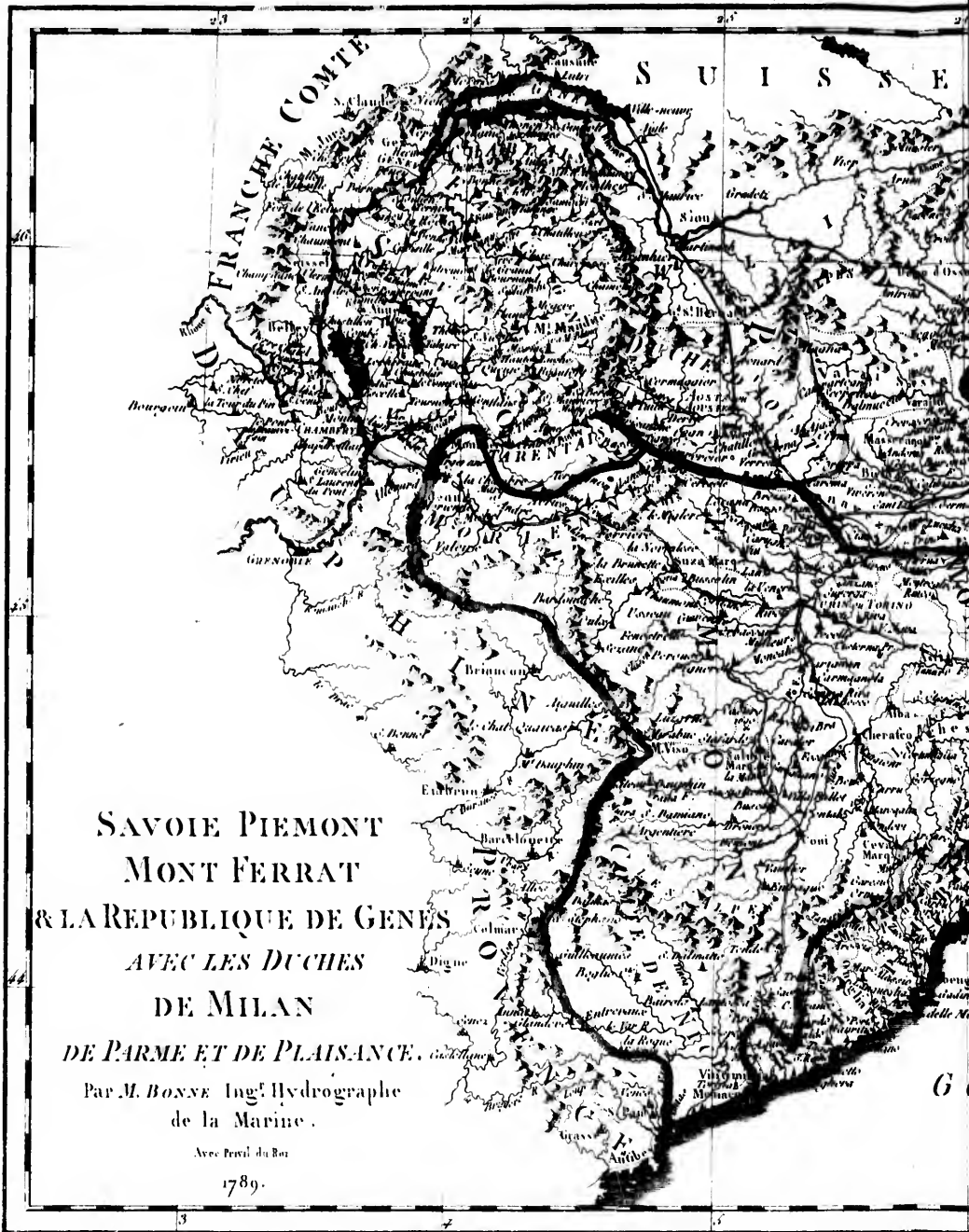
Par M. BONNE, Ing.^s Hydrographe
de la Marine.

1790.






Longitude du Méridien de Paris.




Longitude du Méridien de Ville de Fer.



Longitude du Méridien de Paris








Longitude du Méridien de l'Île de Fer.




LA REPUBLIQUE
DE VENISE
AVEC
LE MANT
ET
L'ÉTAT DE MODENE.

Par M. BONNE, Ing. Hydrographe
de la Marine
Avec Permission du Roi
1789.



Longitude du Méridien de Paris.






**ROYAUME
DE NAPLES.
PARTIE SEPTENTRIONALE.**

Par M. BONNE, Ing. Hydrographe
de la Marine.

Avec Priv. du Roi.
1789.

Longitude du Mer de l'Île de Fer

33 34 35 36



O I L F E D E V E N I S E

G. DE MANFREDONIA

TERRA DE BARI

GOLF DE TARENTE


G. DE

ICASTRO

L. di Ciro

Longitude du Mer de Paris.

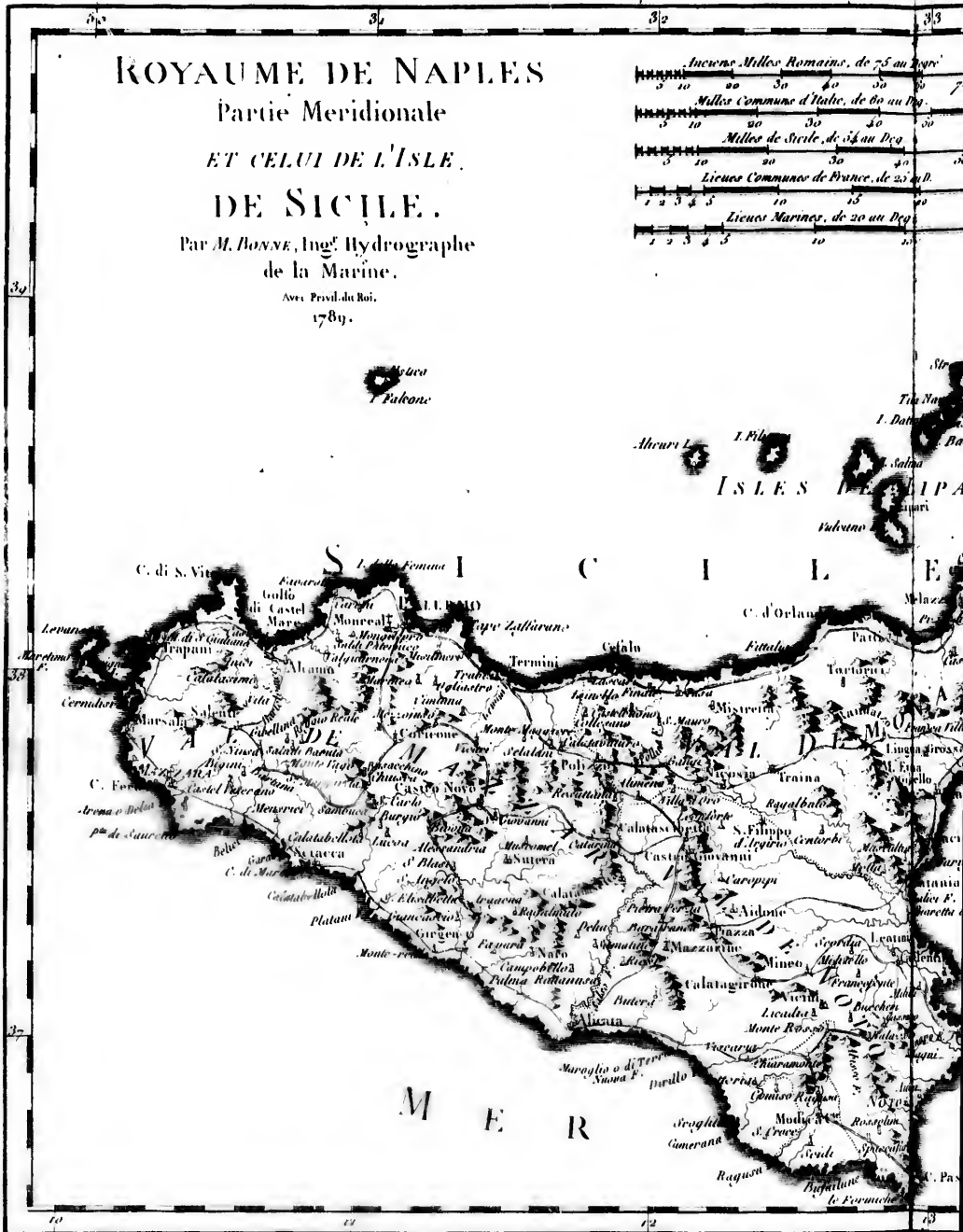




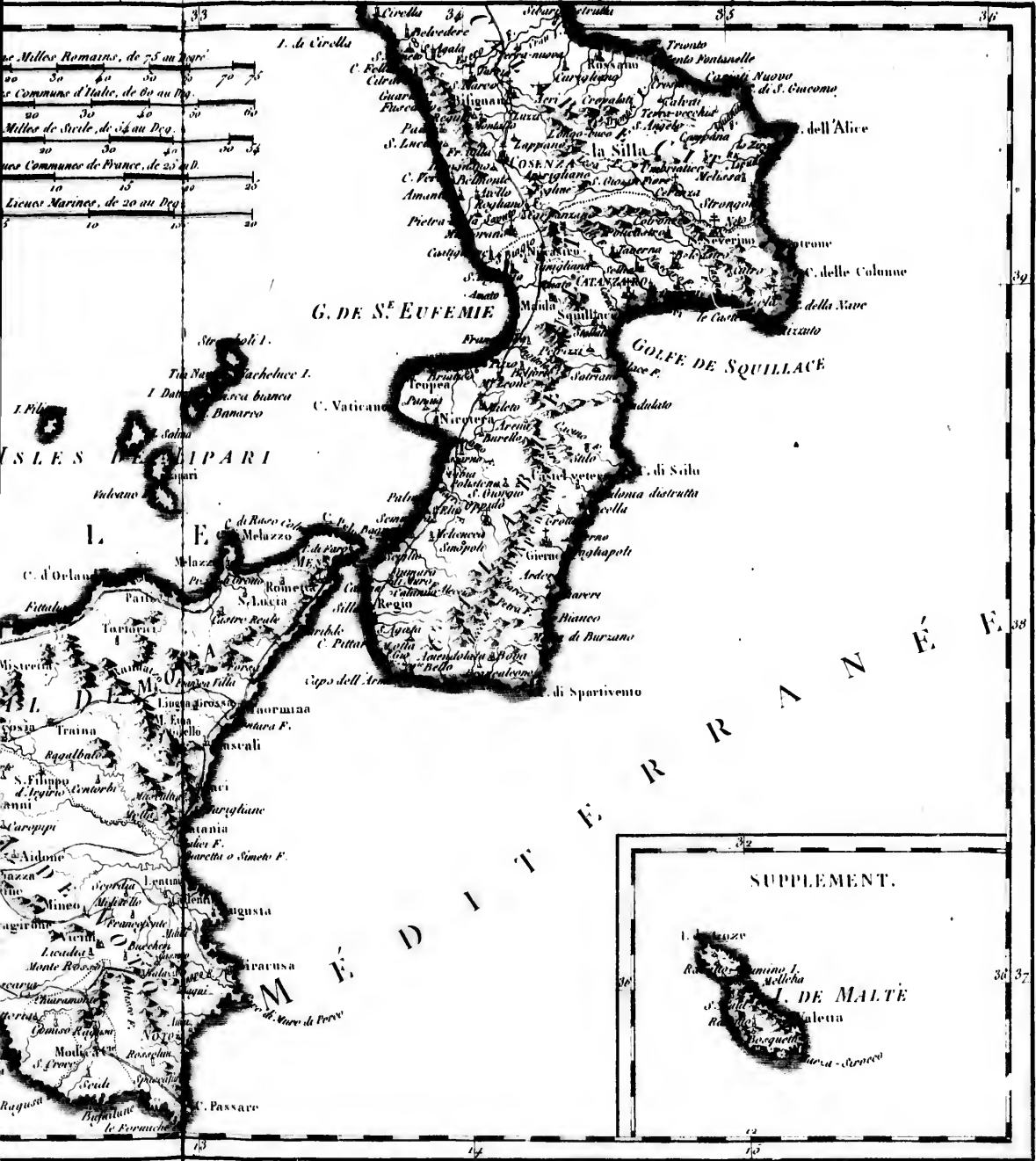
ROYAUME DE NAPLES Partie Meridionale ET CELUI DE L'ISLE DE SICILE.

Par M. BONNE, Ing^r Hydrographe
de la Marine.

Avec Privil. du Roi.
1789.



Longitude du Meridien de l'Île de Fer.



Longitude du Meridien de Paris.




TABLEAU GÉNÉRAL DES CARTES

Atlas Général.

1. Mappe-monde en deux Hémisphères.
2. Mappe-monde Plète, ou Carte réduite des Terres et des Mers du Globe Terrestre.
3. Carte de la Direction des Vents Généraux et des Moussons.
4. Orbis Vetus.
5. Carte Générale de l'Europe.
6. Mappa Insularum Britannicarum Antiquarum.
7. Carte Générale des Royaumes d'Angleterre, d'Écosse et d'Irlande.
8. Carte des Royaumes de Danemark, de Norvège et de Suède.
9. Partie Européenne de l'Empire de Russie.
10. Mappa Gallie Antiquæ.
11. la France par Gouvernements.
12. la France par Départements.
13. Gouvernements de Flandre, Picardie, Artois, et Boulonois.
14. Gouvernements de Normandie et Maine, - Partie Occidentale.
15. Gouvernements de Normandie, Maine et Perche, - Partie Orientale.
16. Gouvernement de l'Isle de France.
17. Gouvernement de Champagne et Brîe, - Partie Septentrionale.
18. Idem - Partie Méridionale.
19. Gouvernements de Lorraine et Alsace.
20. Gouvernement de Bretagne.
21. Gouvernements d'Anjou, de Maine et de Touraine.
22. Gouvernement de l'Orléanois.
23. Gouvernements de Berry de Nivernois et de Bourbonnois.
24. Gouvernements de Bourgogne, Franche-Comté et Lyonnais - Partie Septentrionale.
25. Idem - Partie Méridionale.
26. Gouvernements de Poitou, de l'Aunis, Saintonge et Agoumois.
27. Gouvernements de la Marche du Limousin et d'Auvergne.
28. Gouvernement du Dauphiné.
29. Gouvernement de Guienne et Gascogne - Partie Septentrionale.
30. Idem - Partie Méridionale.
31. Gouvernement de Languedoc - Partie Septentrionale.
32. Idem - Partie Méridionale.
33. Gouvernement de Provence.
34. les Sept Provinces Unies, ou la Hollande, et les Pays Bas.
35. la Suisse divisée en 13 Cantons, leurs Alliés, avec leurs Sujets et ceux de leurs Alliés.
36. Mappa Germaniæ Magnæ Vindobonensis, Rheni et Norici.
37. Empire d'Allemagne divisé en ses Cercles.
38. Cercle de la Basse Saxe - Partie Septentrionale.
39. Idem - Partie Méridionale.
40. Cercle de la Haute Saxe - Partie Ouest.
41. Idem - Partie Est.
42. Idem - Partie Sud.
43. Cercle de Westphalie - Partie Septentrionale.
44. Idem - Partie Méridionale.
45. Cercle du Bas Rhin.
46. Cercle du Haut Rhin.
47. Cercle de Franconie.
48. Cercle de Souabe.
49. Cercle de Bavière.
50. la Bohême et Lusace.
51. la Sibirie et Tartarie.
52. Cercle d'Autriche - Partie Occidentale.
53. Idem - Partie Orientale.
54. la Pologne et le Duché de Lithuanie.
55. Mappa Hispaniæ Antiquæ.
56. Royaumes d'Espagne et de Portugal.
57. Mappa Italiæ Antiquæ.
58. Italie Moderne.
59. Pannonie, Dacie, Égypte et Asie.
60. Royaume de Hongrie, avec la Partie Septentrionale de la Turquie d'Europe.
61. Mappa Græciæ Antiquæ et Vicinarum Regionum.
62. Partie Méridionale de la Turquie d'Europe.
63. Carte Générale de l'Asie.
64. Asia Minor.
65. Carte Moderne de l'Asie Mineure.
66. Quadræm Tribus Israelit. sive Terra Sancta.

Supplément à l'Atlas Général

- la Savoie, Piémont, Mont Ferrat, et la République de Gênes avec le Duché de Milan, de Parme, et de Plouance.
- la République de Venise avec le Montevau et l'Isle de Modène.
- les Royaumes de Naples partie Septentrionale.
- Idem partie Méridionale.
- les Isles de Corse et de Sardaigne.

67. Palestine et Syrie.
68. Imperii Parthorum Tabula Pars Occidentalis.
69. Carte Moderne de majeure partie de Turquie avec la partie Orientale.
70. Imperii Parthorum Pars Orientalis.
71. Carte de la Perse dans la partie la plus occidentale.
72. Carte des Indes en deux et au delà du Gange Occidentale.
73. Idem - Partie Orientale avec les Isles de la mer Indienne.
74. L'Empire de la Chine et le Royaume de Siam.
75. Idem - Partie Orientale avec les Isles du Japon.
76. Carte Générale de l'Égypte.
77. Africa Propria Numidia et Mauritania.
78. Royaumes de Fez, d'Alger, de Tunis et de Tripoli.
79. Mappa Egypti Antiquæ.
80. l'Égypte Moderne avec la partie Orientale de la Libye.
81. Carte Générale de l'Amérique Septentrionale.
82. les États Unis de l'Amérique, avec Partie de la Libye.
83. les Isles de Cuba et de la Jamaïque.
84. les Isles de St. Dominique et de Portorico.
85. Isles Antilles ou du Vent, avec les Isles de la mer Caraïbe.
86. Carte Générale de l'Amérique Méridionale.
87. Isle de Corse.

Atlas Moderne l'Eu

1. Mappe-monde en deux Hémisphères.
2. Mappe-monde Plète, ou Carte réduite des Terres et des Mers du Globe Terrestre.
3. Carte de la Direction des Vents Généraux et des Moussons.
4. Carte Générale de l'Europe.
5. Carte Générale de l'Asie.
6. Carte Générale de l'Afrique.
7. Carte Générale de l'Amérique Septentrionale.
8. Carte Générale de l'Amérique Méridionale.
9. Carte Générale des Royaumes d'Angleterre, d'Écosse et de l'Irlande.
10. les Royaumes de Suède, de Danemark et de Norvège.
11. Partie Européenne de l'Empire de Russie.
12. la France par Gouvernements.
13. la France par Départements.
14. Gouvernements de Flandre, Picardie, Artois, et Boulonois.
15. Gouvernements de Normandie, Maine et Perche, - Partie Occidentale.
16. Idem - Partie Orientale.
17. Gouvernement de l'Isle de France.
18. Gouvernement de Champagne et Brîe - Partie Septentrionale.
19. Idem - Partie Méridionale.
20. Gouvernements de Lorraine et Alsace.
21. Gouvernement de Bretagne.
22. Gouvernements d'Anjou, de Maine et de Touraine.
23. Gouvernement de l'Orléanois.
24. Gouvernements de Berry, Nivernois, et Bourbonnois.
25. Gouvernements de Bourgogne, Franche-Comté et Lyonnais - Partie Septentrionale.
26. Idem - Partie Méridionale.
27. Gouvernements de Poitou, Aunis, Saintonge et Agoumois.
28. Gouvernements de la Marche, Limousin et d'Auvergne.
29. Gouvernement du Dauphiné.
30. Gouvernement de Guienne et Gascogne - Partie Septentrionale.
31. Idem - Partie Méridionale.
32. Gouvernement de Languedoc - Partie Septentrionale.
33. Idem - Partie Méridionale.
34. Gouvernement de Provence.
35. les Sept Provinces Unies ou la Hollande, et les Pays Bas.
36. la Suisse divisée en 13 Cantons, leurs Alliés, avec leurs Sujets.
37. L'Empire d'Allemagne divisé en ses Cercles.
38. Cercle de la Basse Saxe, Partie Septent.
39. Idem - Partie Méridionale.
40. Cercle de la Haute Saxe, Partie Ouest.
41. Idem - Partie Est.
42. Idem - Partie Sud.
43. Cercle de Westphalie - Partie Septentrionale.
44. Idem - Partie Méridionale.

Atlas ch

LES CARTES CONTENUES DANS LES ATLAS.

et Syrie.
 Imperii Partium Occidentales
 Carte de majeure partie de l'Europe avec les parties Circumvoisines.
 Imperii Partium Orientalibus
 Carte de ce Royaume
 Carte hors la partie la plus Occidentale
 Carte en dedans et au delà du Gange, les Indes, les Moluques et les Philippines
 Carte Orientale avec les Isles de la Chine et le Royaume de Siam Occidentale
 Carte Orientale avec les Isles de l'Inde
 Carte de l'Afrique.
 Carte de Numidie et Mauritanie.
 Carte de Fez, d'Alger, de Tunis et de Tripoli.
 Carte d'Egypte Antiqua
 Carte moderne avec la partie Orientale des Etats de Tripoli.
 Carte de l'Amerique Septentrionale
 Carte de l'Amerique avec une partie de la Louisiane et de la Floride
 Carte de Cuba et de la Jamaïque.
 Carte de S. Domingue et de Portorico
 Carte de l'Isle de la Vierge avec les Isles voisines
 Carte de l'Amerique Meridionale
 Atlas Moderne de l'Europe.
 Carte de l'Europe en deux Hemispheres
 Carte de l'Europe ou Carte reduite des Isles de la Mer du Globe Terrestre
 Carte de l'Europe avec la Direction des Vents Generaux et des Monsons.
 Carte de l'Europe
 Carte de l'Asie.
 Carte de l'Afrique.
 Carte de l'Amerique Septentrionale
 Carte de l'Amerique Meridionale
 Carte des Royaumes d'Angleterre, d'Irlande, de Suède, de Danemarck et de Norwege.
 Carte de l'Empire de Russie
 Gouvernements
 Departements
 Carte de Flandre, Picardie, Artois, Bourbonnois
 Carte de Normandie, Maine et Bretagne Occidentale
 Carte Orientale
 Carte de l'Isle de France.
 Carte de Champagne et Artois - Partie Orientale
 Carte Meridionale
 Carte de Lorraine et Alsace
 Carte de la Bretagne
 Carte d'Anjou, Normandie et Touraine
 Carte de l'Orléannois.
 Carte de Berry, Nivernois, et Bourbonnois
 Carte de Bourgogne, Franche-Comté et Flandre
 Carte Meridionale
 Carte de Poitou, Aunis, Saintonge et Anjou.
 Carte de la Marche, Limousin et Auvergne
 Carte de la Dauphiné.
 Carte de la Savoie et du Genevois - Partie Septentrionale
 Carte Meridionale
 Carte de Languedoc, Partie Septentrionale
 Carte Meridionale
 Carte de Provence.
 Carte de la Suisse ou la Hollande, et les Pays Bas.
 Carte de l'Alsace, leurs Allies, avec leurs Sujets et ceux de leurs Allies.
 Carte de l'Empire d'Allemagne divisé en ses Cercles.
 Carte de la Suisse, Partie Septentrionale
 Carte Meridionale
 Carte de la Suisse, Partie Ouest.
 Carte de l'Alsace
 Carte de l'Alsace - Partie Septentrionale
 Carte Meridionale

46 Cercle du Bas Rhin.
 47 Cercle du Haut Rhin.
 48 Cercle de Brabant
 49 Cercle de Souabe
 50 Cercle de Bavière
 51 la Bohême et Lusace
 52 la Silésie et Moravie
 53 Cercle d'Autriche - Partie Occidentale
 54 Idem - Partie Orientale
 55 la Pologne et Duché de Lithuanie.
 56 les Royaumes d'Espagne et de Portugal.
 57 Italie Moderne.
 58 Royaume de Hongrie avec la Partie Septentrionale de la Turquie d'Europe.
 59 Turquie d'Europe - Partie Meridionale
 60 Isle de Corse Atlas Ancien et Moderne ou Géographie Comparée.
 1 Orbis Veteris
 2 Mappa mundi en deux Hemispheres
 3 Mappa mundi Platte ou Carte reduite des Isles et des Mers du Globe Terrestre
 4 Carte de la Direction des Vents Generaux et des Monsons
 5 Carte Meridionale de l'Europe
 6 Carte Meridionale de l'Asie
 7 Carte Meridionale de l'Afrique
 8 Carte Meridionale de l'Amerique Septentrionale
 9 Carte Meridionale de l'Amerique Meridionale
 10 Mappa Insularum Britanniarum Antiquarum.
 11 Carte Générale des Royaumes d'Angleterre, d'Irlande et d'Islande.
 12 Carte des Royaumes de Suède, Danemarck et Norwege
 13 Partie Européenne de l'Empire de Russie.
 14 Mappa Galie Antiqua.
 15 la France par Gouvernements.
 16 la France par Departements.
 17 les Sept Provinces Unies ou la Hollande et les Pays Bas.
 18 la Suisse divisé en 13 Cantons, leurs Allies, avec leurs Sujets et ceux de leurs Allies.
 19 Mappa Germaniae Magnae Foederatae, Rhodanae et Norvici.
 20 Empire d'Allemagne divisé en ses Cercles.
 21 la Pologne et Duché de Lithuanie.
 22 Mappa Hispaniae Antiqua
 23 Royaumes d'Espagne et de Portugal
 24 Italie Antiqua
 25 Italie Moderne
 26 Pannoniae, Daciae, Thraciae et Moesiae
 27 Royaume de Hongrie avec la Partie Septentrionale de la Turquie d'Europe.
 28 Mappa Graeciae Antiqua et Vicinarum Regionum.
 29 Turquie - Partie Meridionale.
 30 Asia Minor
 31 Carte Moderne de l'Asie Mineure
 32 Duodecim Tribus Israelis Sive Terra Sancta
 33 Palaestina et Syria
 34 Imperii Partium Tabularum Partium Occidentales
 35 Carte Moderne de la majeure partie de la Turquie d'Asie avec les parties Circumvoisines
 36 Imperii Partium Tabularum Partium Orientales
 37 Carte de la Perse hors la partie la plus Occidentale de ce Royaume
 38 Indes en dedans et au delà du Gange - Partie Occidentale
 39 Idem avec les Isles de la Sunde, Bornéo, les Moluques et les Philippines.
 40 l'Empire de la Chine - Partie Occidentale
 41 Idem avec les Isles du Japon - Partie Orientale
 42 Africa propria, Numidia et Mauritania.
 43 Royaume de Fez, d'Alger, de Tunis et de Tripoli
 44 Mappa Egypti Antiqua
 45 l'Egypte Moderne avec la partie Orientale des Etats de Tripoli
 46 les Etats Unis de l'Amerique avec une partie du Canada de la Louisiane et de la Floride
 47 les Isles de S. Domingue et de Cuba
 48 les Isles de S. Domingue et de Portorico
 49 les Antilles ou Isles du Vent

Nota.
 Pour éviter un double des Propriétaires et des Personnes qui concourent à la Géographie, on a divisé l'Atlas en deux parties, dont l'une comprend les Cartes Modernes de l'Europe et l'autre la Géographie comparée, composée des Cartes Anciennes et Modernes.

Paris chez Jean, rue Jean de Beauvais, N.º 32.

