

**CIHM/ICMH
Microfiche
Series.**

**CIHM/ICMH
Collection de
microfiches.**



Canadian Institute for Historical Microreproductions / Institut canadien de microreproductions historiques

© 1983

Technical and Bibliographic Notes/Notes techniques et bibliographiques

The Institute has attempted to obtain the best original copy available for filming. Features of this copy which may be bibliographically unique, which may alter any of the images in the reproduction, or which may significantly change the usual method of filming, are checked below.

L'institut a microfilmé le meilleur exemplaire qu'il lui a été possible de se procurer. Les détails de cet exemplaire qui sont peut-être uniques du point de vue bibliographique, qui peuvent modifier une image reproduite, ou qui peuvent exiger une modification dans la méthode normale de filmage sont indiqués ci-dessous.

- Coloured covers/
Couverture de couleur
- Covers damaged/
Couverture endommagée
- Covers restored and/or laminated/
Couverture restaurée et/ou pelliculée
- Cover title missing/
Le titre de couverture manque
- Coloured maps/
Cartes géographiques en couleur
- Coloured ink (i.e. other than blue or black)/
Encre de couleur (i.e. autre que bleue ou noire)
- Coloured plates and/or illustrations/
Planches et/ou illustrations en couleur
- Bound with other material/
Relié avec d'autres documents
- Tight binding may cause shadows or distortion
along interior margin/
La reliure serrée peut causer de l'ombre ou de la
distortion le long de la marge intérieure
- Blank leaves added during restoration may
appear within the text. Whenever possible, these
have been omitted from filming/
Il se peut que certaines pages blanches ajoutées
lors d'une restauration apparaissent dans le texte,
mais, lorsque cela était possible, ces pages n'ont
pas été filmées.
- Additional comments:/
Commentaires supplémentaires:

- Coloured pages/
Pages de couleur
- Pages damaged/
Pages endommagées
- Pages restored and/or laminated/
Pages restaurées et/ou pelliculées
- Pages discoloured, stained or foxed/
Pages décolorées, tachetées ou piquées
- Pages detached/
Pages détachées
- Showthrough/
Transparence
- Quality of print varies/
Qualité inégale de l'impression
- Includes supplementary material/
Comprend du matériel supplémentaire
- Only edition available/
Seule édition disponible
- Pages wholly or partially obscured by errata
slips, tissues, etc., have been refilmed to
ensure the best possible image/
Les pages totalement ou partiellement
obscurcies par un feuillet d'errata, une pelure,
etc., ont été filmées à nouveau de façon à
obtenir la meilleure image possible.

This item is filmed at the reduction ratio checked below/
Ce document est filmé au taux de réduction indiqué ci-dessous.

10X	12X	14X	16X	18X	20X	22X	24X	26X	28X	30X	32X
					X						

The copy filmed here has been reproduced thanks to the generosity of:

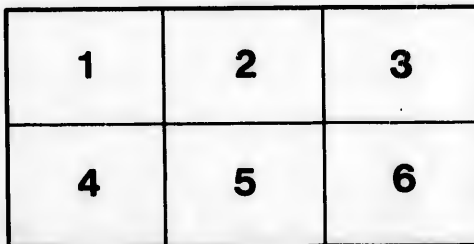
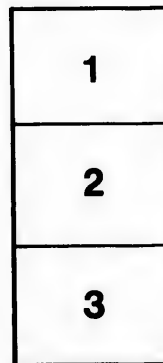
National Library of Canada

The images appearing here are the best quality possible considering the condition and legibility of the original copy and in keeping with the filming contract specifications.

Original copies in printed paper covers are filmed beginning with the front cover and ending on the last page with a printed or illustrated impression, or the back cover when appropriate. All other original copies are filmed beginning on the first page with a printed or illustrated impression, and ending on the last page with a printed or illustrated impression.

The last recorded frame on each microfiche shall contain the symbol \rightarrow (meaning "CONTINUED"), or the symbol ∇ (meaning "END"), whichever applies.

Maps, plates, charts, etc., may be filmed at different reduction ratios. Those too large to be entirely included in one exposure are filmed beginning in the upper left hand corner, left to right and top to bottom, as many frames as required. The following diagrams illustrate the method:



L'exemplaire filmé fut reproduit grâce à la générosité de:

Bibliothèque nationale du Canada

Les images suivantes ont été reproduites avec le plus grand soin, compte tenu de la condition et de la netteté de l'exemplaire filmé, et en conformité avec les conditions du contrat de filmage.

Les exemplaires originaux dont la couverture en papier est imprimée sont filmés en commençant par le premier plat et en terminant soit par la dernière page qui comporte une empreinte d'impression ou d'illustration, soit par le second plat, selon le cas. Tous les autres exemplaires originaux sont filmés en commençant par la première page qui comporte une empreinte d'impression ou d'illustration et en terminant par la dernière page qui comporte une telle empreinte.

Un des symboles suivants apparaîtra sur la dernière image de chaque microfiche, selon le cas: le symbole \rightarrow signifie "A SUIVRE", le symbole ∇ signifie "FIN".

Les cartes, planches, tableaux, etc., peuvent être filmés à des taux de réduction différents. Lorsque le document est trop grand pour être reproduit en un seul cliché, il est filmé à partir de l'angle supérieur gauche, de gauche à droite, et de haut en bas, en prenant le nombre d'images nécessaire. Les diagrammes suivants illustrent la méthode.

re
détails
es du
modifier
er une
filmage

ies

e

y errata
d to

it
e pelure,
con à



V

I

A T L A S
DU
VOYAGE DE DÉCOUVERTES,
A L'OCÉAN PACIFIQUE
DU N O R D,
ET A U T O U R D U M O N D E.
T O M E V I.

AVIS AU RELIEUR:

Le relieur aura soin de placer les grandes
cartes à la suite des Vues, dans l'ordre
de leurs numéros.

*Il est de noter, les vues sont
prises dans les albums de l'œuvre*

18 - voir 8 cartes

①. in folio

A T L A S
D U
VOYAGE DE DÉCOUVERTES,
A L'OcéAN PACIFIQUE
D U N O R D,
ET AUTOUR DU MONDE,

Par GEORGE VANCOUVER;


Traduit de l'anglais par P. F. HENRY;

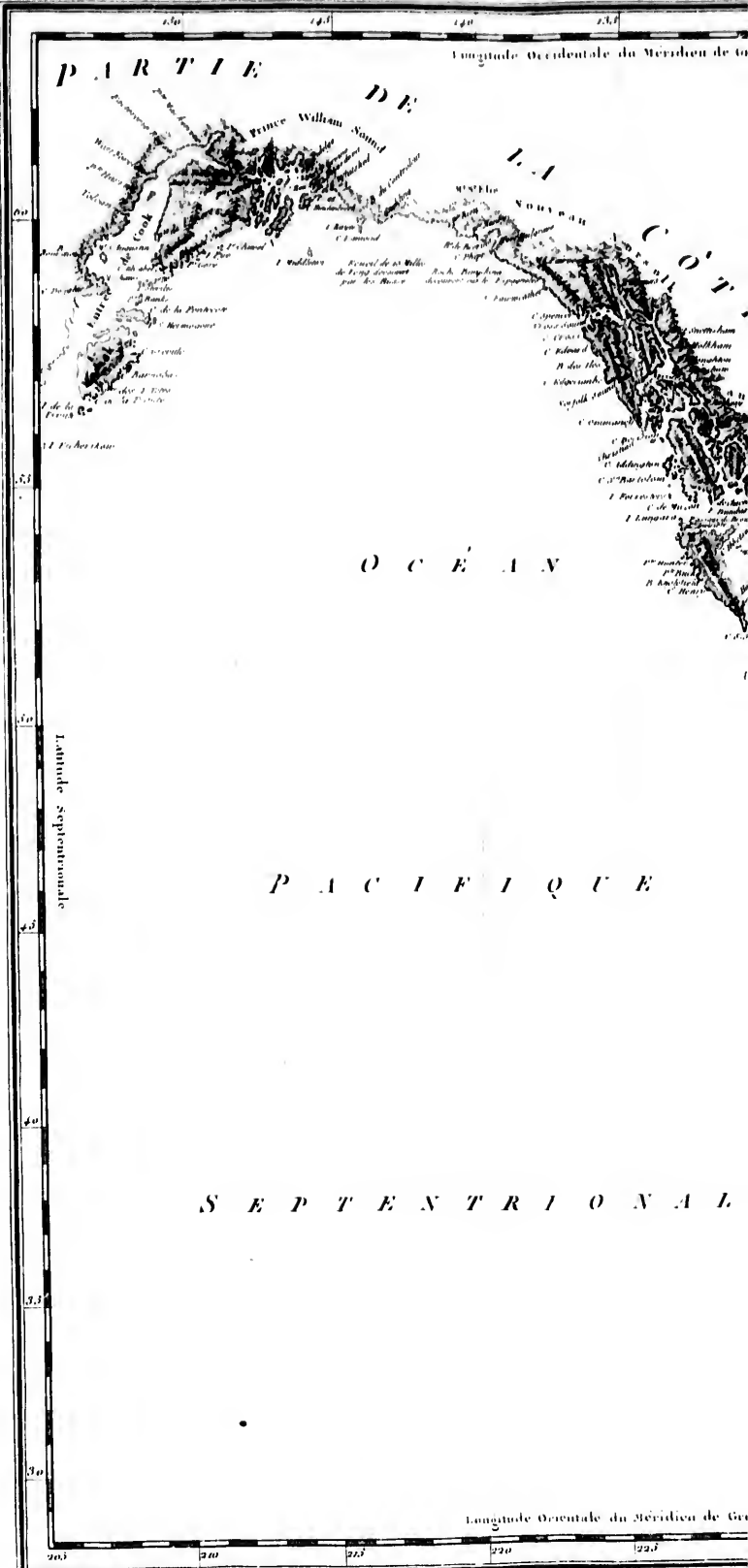
Composé de 17 Vues et 9 Cartes.

T O M E S I X I È M E.

A P A R I S,
DE L'IMPRIMERIE DE DIDOT JEUNE;

A N X.





donné par Barlow Young

Meridienne Occidentale du Méridien de Greenwich

CARTE
DE LA PARTIE DE LA CÔTE NORD-OUEST
DE L'AMÉRIQUE
 Découverte pendant les années de 1792, 1793 et 1794
 depuis 29° 54' de latitude Nord et 244° 53' de long Orient
 jusqu'à Cap Douglas par 38° 32' de latⁿ et 107° 20' de long
PAR LE CAPT. GEORGES VAUCOPEL
 Commandant la Division de l'expédition
 avec les Bateaux le cas des Batailles
 dirigée par le Capitaine de Bales
 sous le commandement de l'Amiral B. de Perouse
 et de l'Amiral de la Pérouse
 sous le commandement de l'Amiral de la Pérouse
 et de l'Amiral de la Pérouse



23.7
24.0
24.3
24.6

20 22.5 25.0 27.5 30.0


Latitude Septentrionale

21.1
21.4
21.7
22.0
22.3
22.6
22.9
23.2
23.5
23.8
24.1
24.4
24.7
25.0

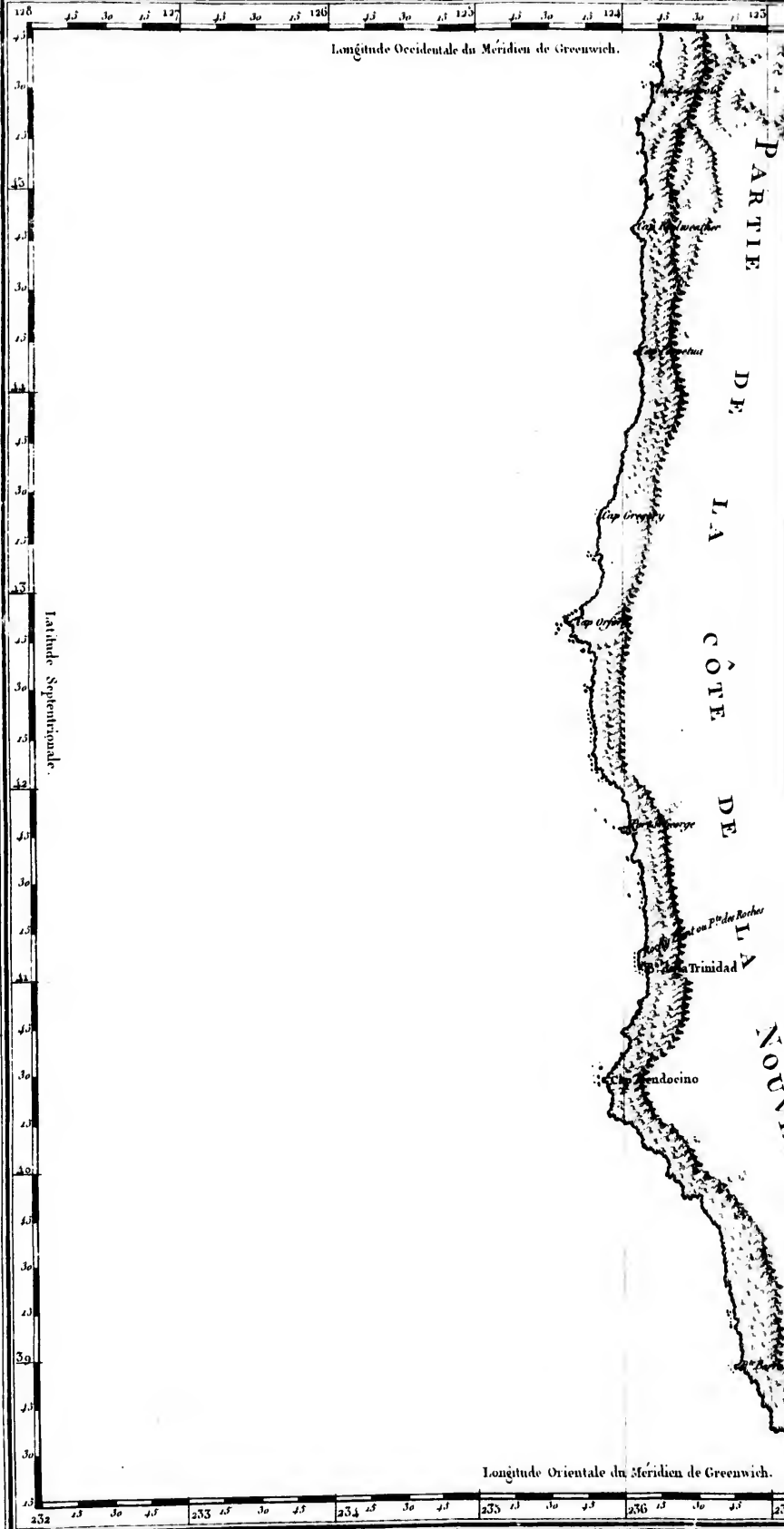
Meridienne Orientale du Méridien de Greenwich

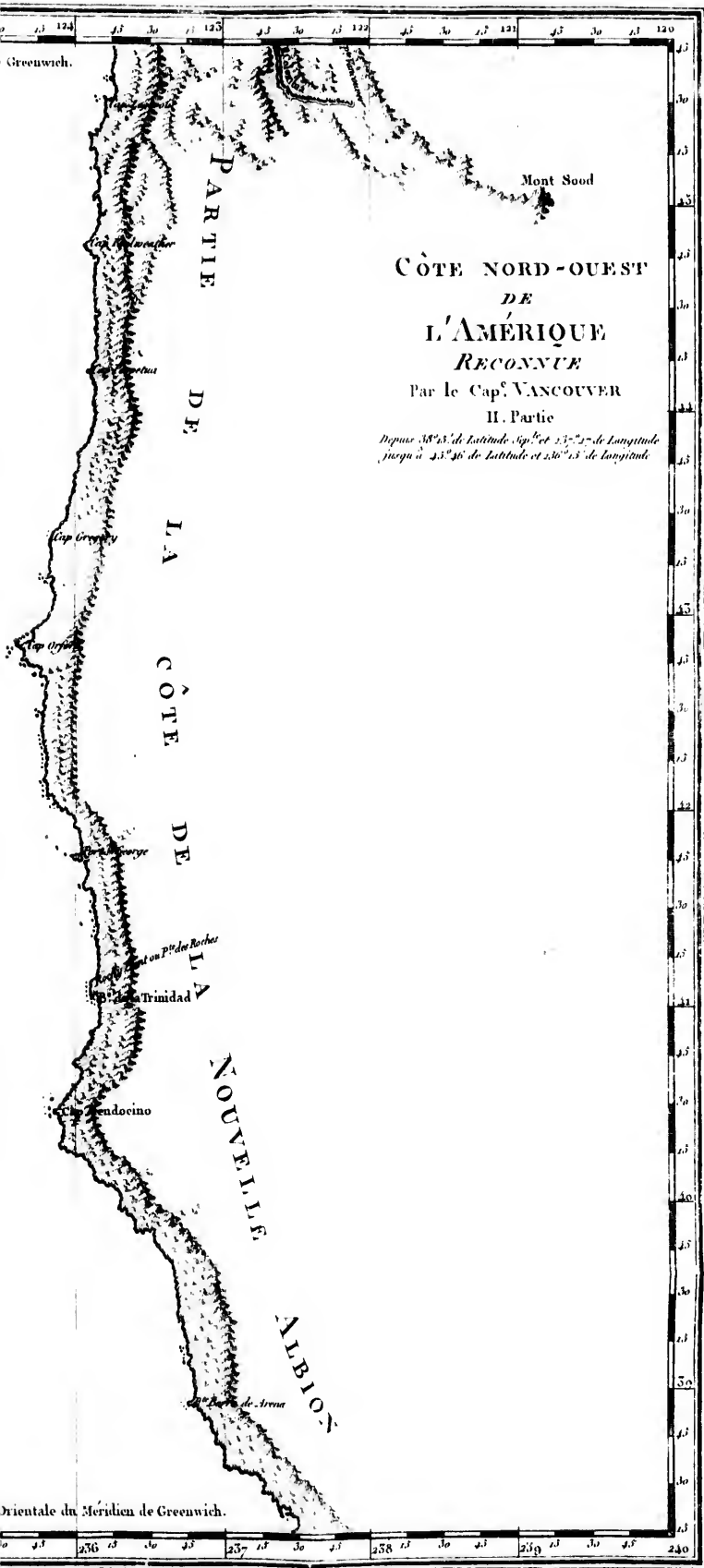
J
J
3
J
J
J
J

Gran



Grav. par





CÔTE NORD-OUEST
DE
L'AMÉRIQUE
RECONNUE

Par le Cap. VANCOUVER
II. Partie

*Depuis 38° 15' de Latitude Sep.^{tr} et 127° 27' de Longitude
jusqu'à 45° 30' de Latitude et 120° 15' de Longitude*

PARTIE
DE

LA

CÔTE

DE

LA


NOUVELLE

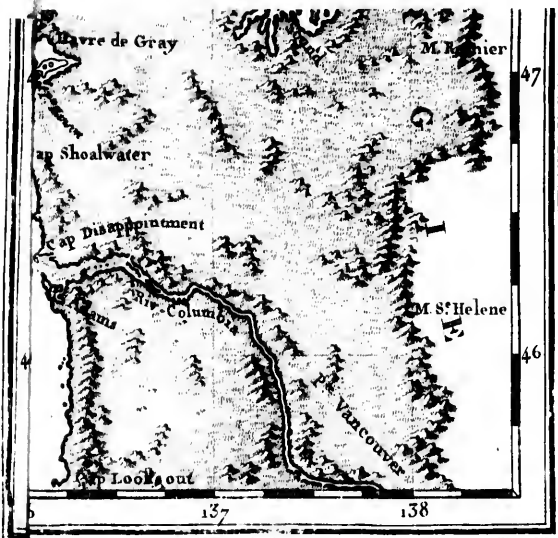
ALBION

Mont Sood

Greenwich.

Orientale du Méridien de Greenwich.





700



Parson Louis Orlop

125

124

123

122

itude Occidentale du Méridien de Greenwich

52

51

50

49

48

47

46



itude Orientale du Méridien de Greenwich

134

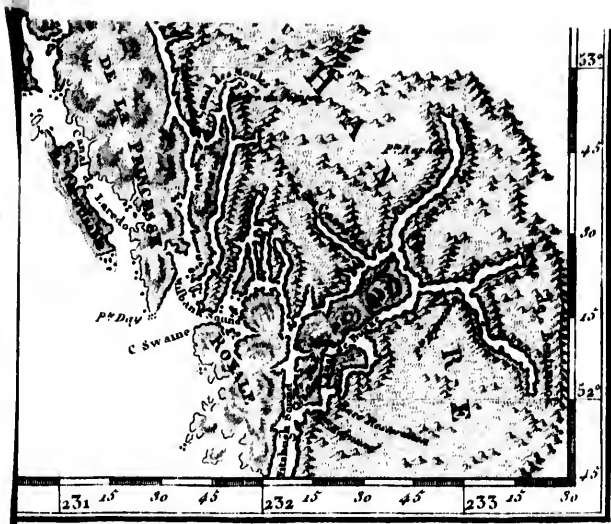
135

136

137

138







Longitude Occidentale du Meridien de Greenw...

Latitude Septentrionale

Longitude Orientale du Meridien de Greenw...

Occidentale du Méridien de Greenwich

CÔTE NORD-OUEST
DE
L'AMÉRIQUE
RECONNUE
Par le Cap^s VASCOUVER
IV^e Partie

Depuis 52° 45' de latitude septentrionale, et 232° 58' de longitude
jusqu'à 57° 30' de latitude et 236° 44' de longitude.

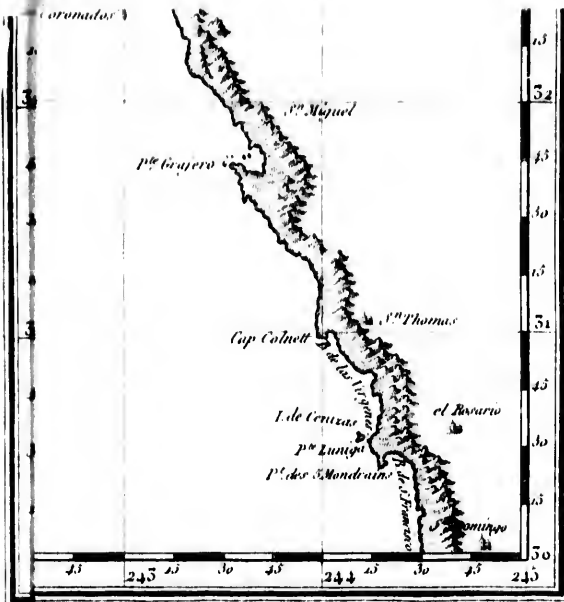
Les parties de Côte qui ne sont point ombreuses sont tirées du croquis original



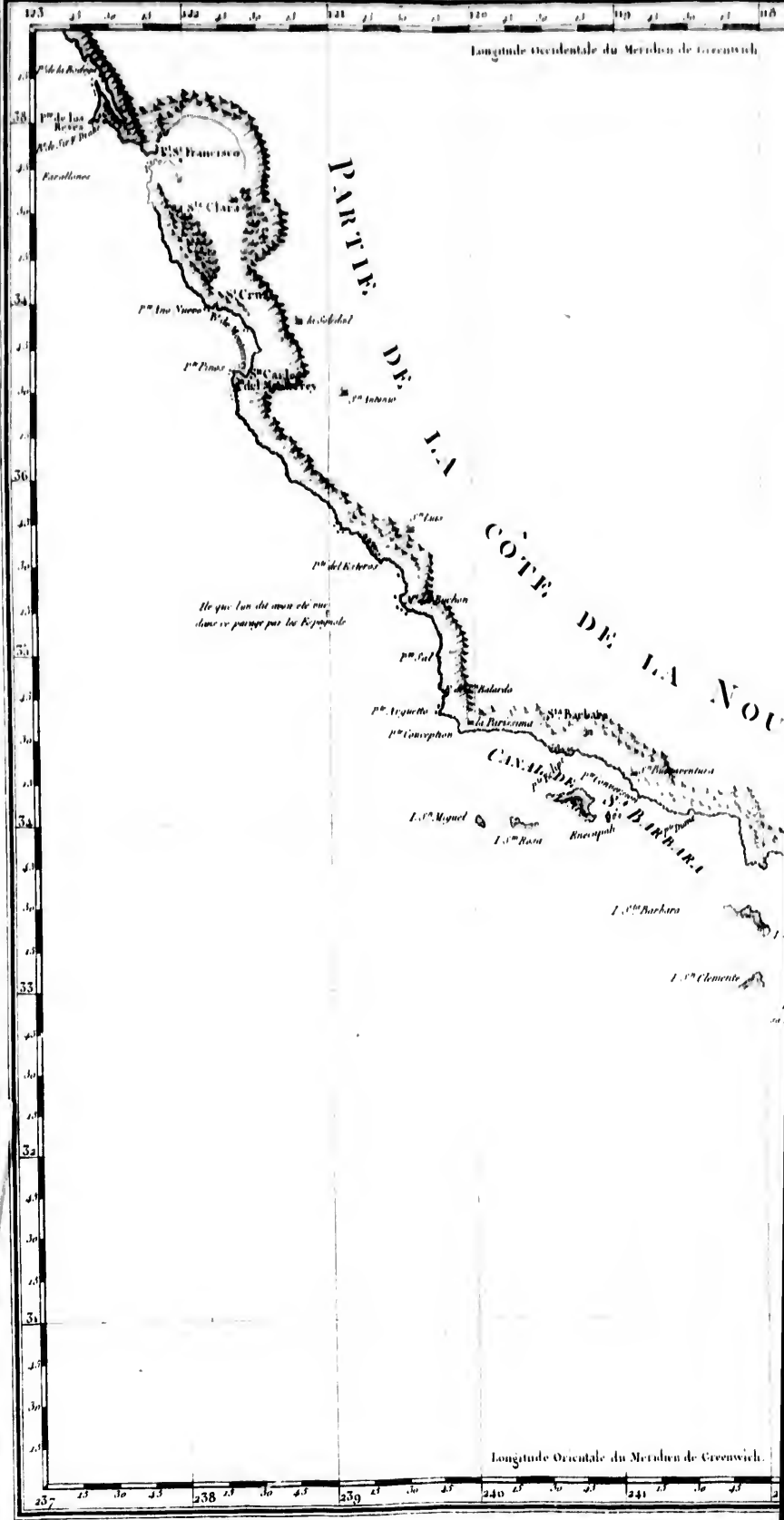
Orientale du Méridien de Greenwich

229 50 45 250 45 50 45 251 45 50 45 252 45 50 45 253 45 50





1700



Longitude Occidentale du Meridien de Greenwich

Longitude Orientale du Meridien de Greenwich

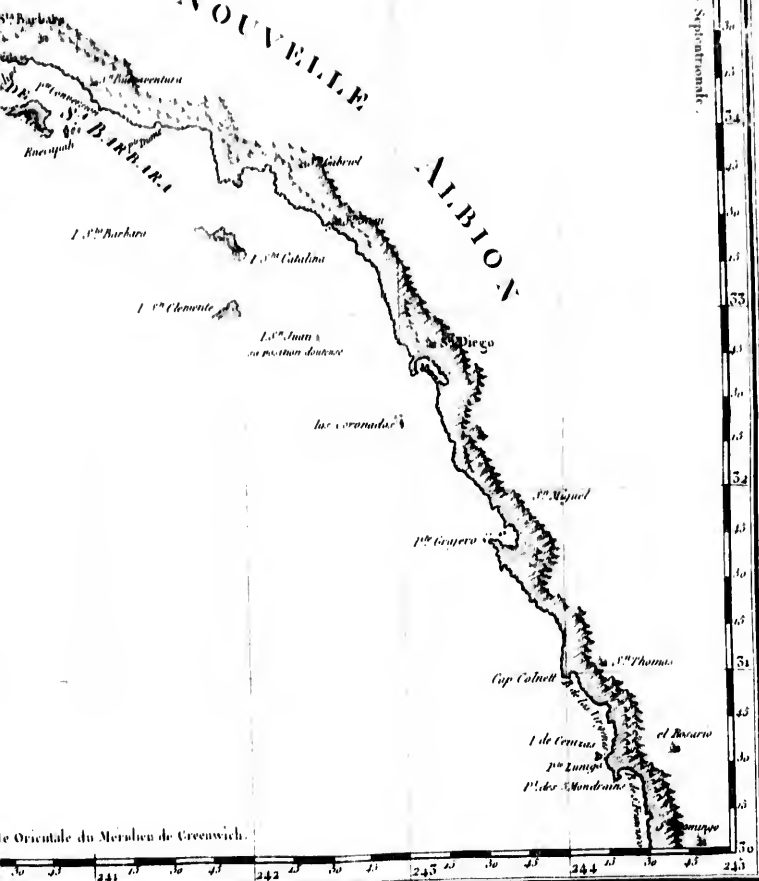
dentale du Meridien de Greenwich

CÔTE NORD-OUEST
DE
L'AMÉRIQUE
RECONNUE
Par le Cap^t VASCOUVER
l'An 1781

Depuis le 56^o 30' de Latitude Septentrionale 124^o 30' de Longitude
jusqu'à 18^o 30' de Latitude - 121^o 30' de Longitude

☞ Montagnes Elevées
☝ Pevaches Apiculés

DE LA NOUVELLE
ALBION




Latitude Septentrionale

e Orientale du Meridien de Greenwich.

124 123 122 121 120 119 118 117 116 115 114 113 112 111 110 109 108 107 106 105 104 103 102 101 100 99 98 97 96 95 94 93 92 91 90 89 88 87 86 85 84 83 82 81 80 79 78 77 76 75 74 73 72 71 70 69 68 67 66 65 64 63 62 61 60 59 58 57 56 55 54 53 52 51 50



Greenwich



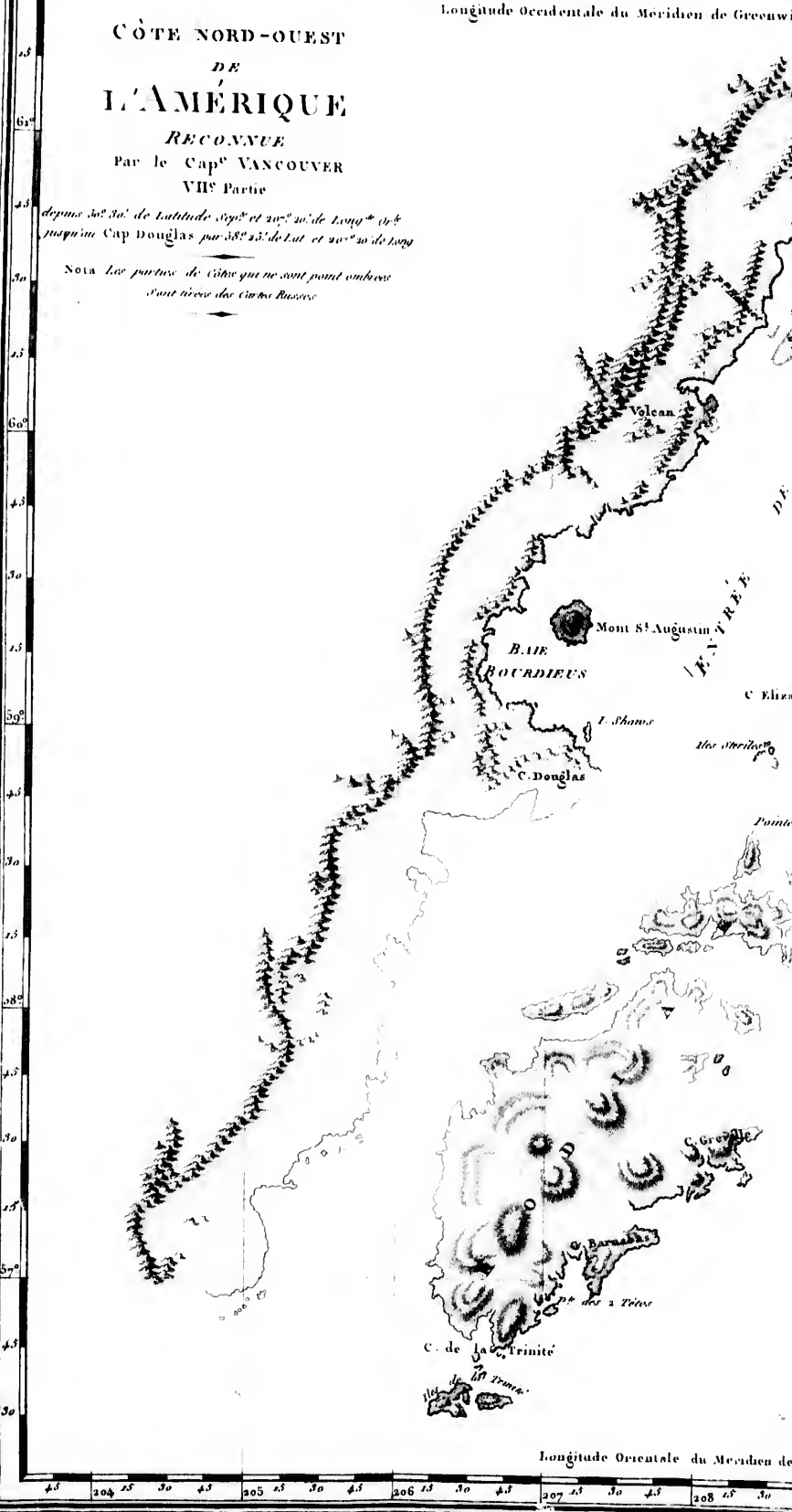
Longitude Occidentale du Meridien de Greenw...

CÔTE NORD-OUEST DE L'AMÉRIQUE

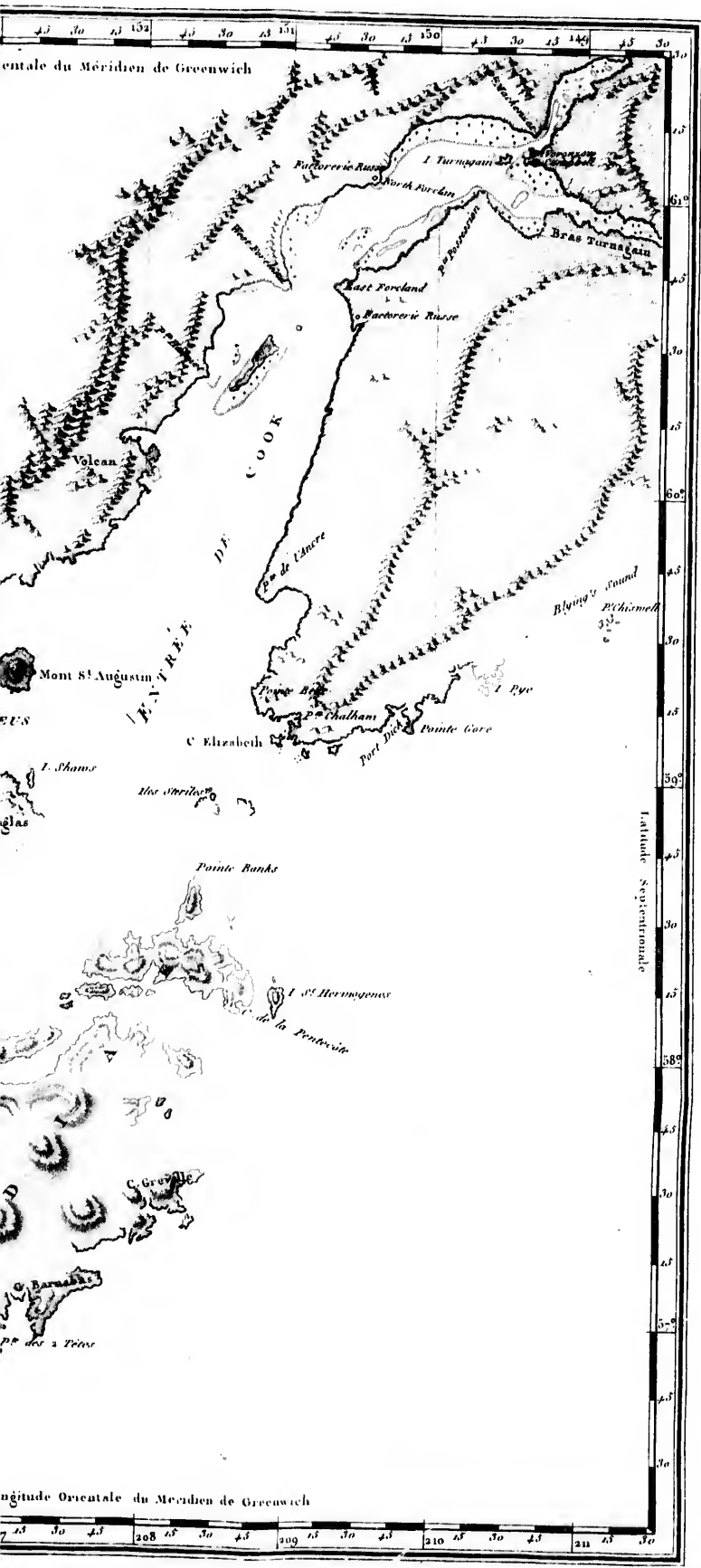
RECONNUE
Par le Capⁿ VANCOUVER
VII^e Partie

depuis 30° 30' de Latitude Sep^r et 20° 20' de Long^u 00^e
jusqu'à Cap Douglas par 38° 23' de Lat et 20° 20' de Long

Nota Les parties de Côte qui ne sont point ombrees
sont tirées des Cartes Russes



Longitude Orientale du Meridien de




entale du Méridien de Greenwich

Latitude Septentrionale

Longitude Orientale du Méridien de Greenwich







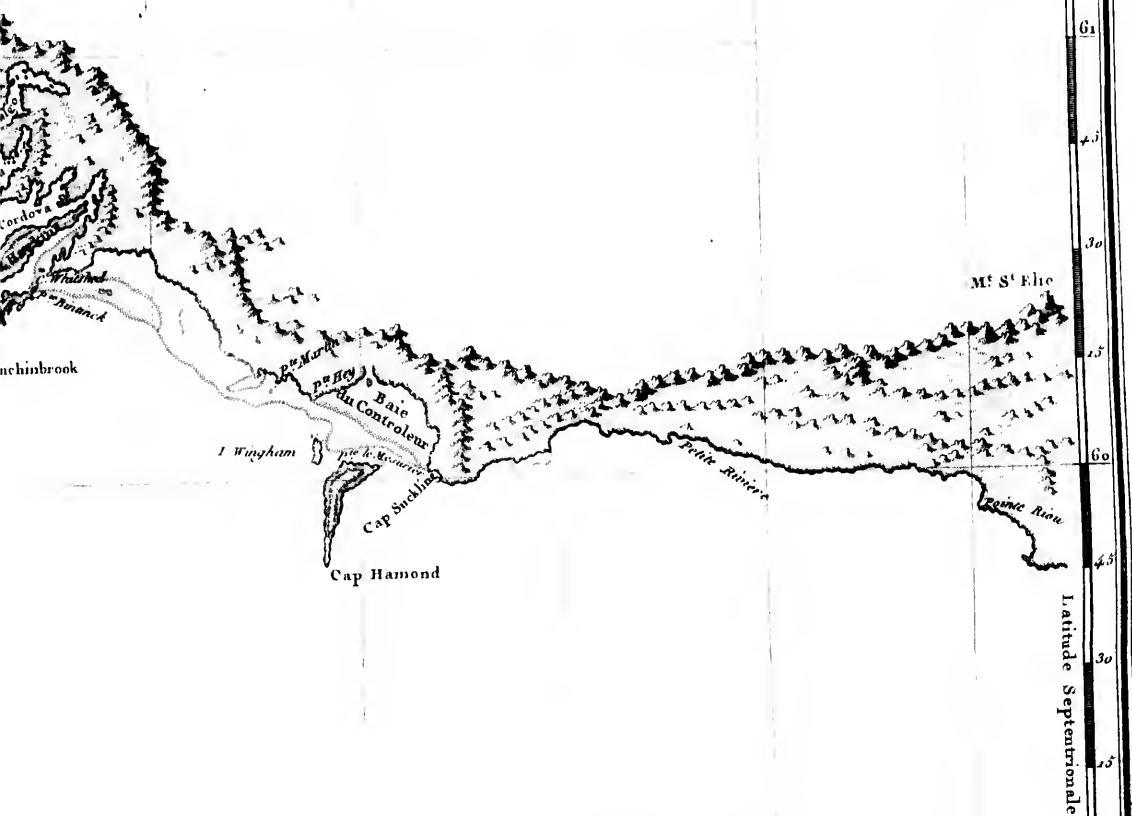
Gravé par Tardieu l'aîné Rue de Bourbonne N^o 385.

30 45 215 15 30 45 216 15 30 45 217 15 30 45 218 15 30 45 219 15 30 45

Longitude Occidentale du Méridien de Greenwich.

CÔTE NORD-OUEST
DE
L'AMÉRIQUE
RECONNUE
Par le Cap^{ne} VANCOUVER
VI. Partie

Depuis 30° 45' de Latitude Septentrionale et 219° 30' de Longitude jusqu'à 59° 36' de Latitude et 217° 8' de Longitude



Latitude Septentrionale

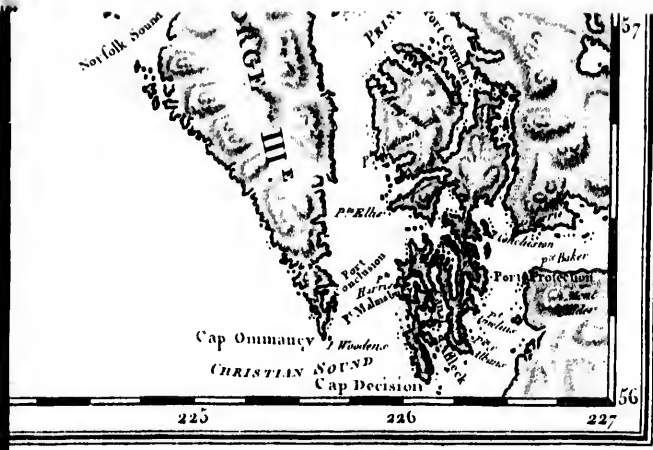
*Écueil que l'on dit avoir été
découvert par les Russes et
de 15 milles de longeur*

*Roche Pamplona
d'après les Cartes Espagnoles*

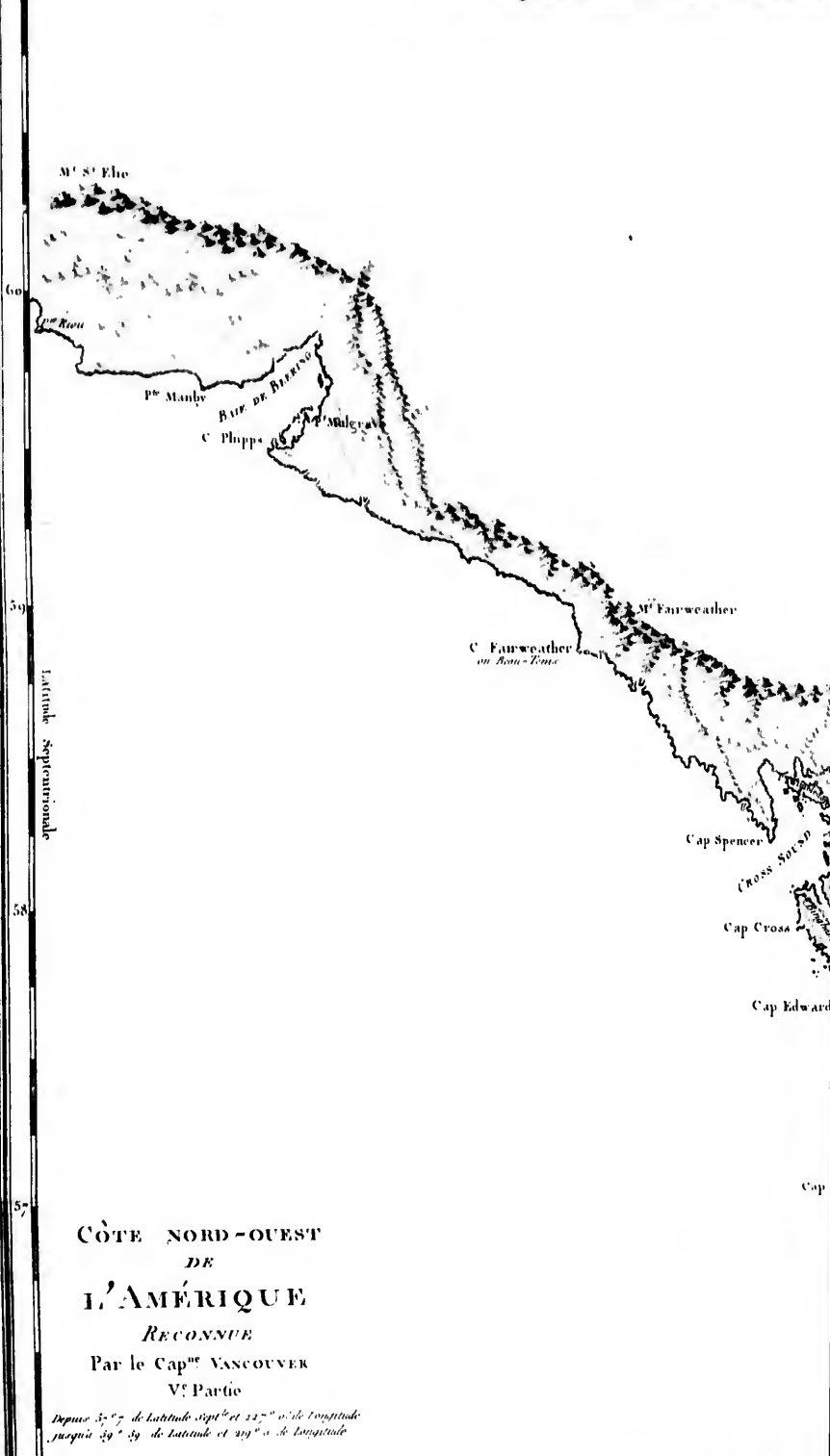
Longitude Orientale du Méridien de Greenwich.

15 30 45 215 15 30 45 216 15 30 45 217 15 30 45 218 15 30 45 219 15 30 45





Longitude Occidentale du Méridien de Greenwich
141 140 139 138 137 136



CÔTE NORD-OUEST
DE
L'AMÉRIQUE
RECONNUE
Par le Cap^{te} VANCOUVER
V^e Partie

Depuis 56° 7' de latitude sept^{tr} et 137° 0' de longitude
jusqu'à 59° 59' de latitude et 139° 0' de longitude

Longitude Orientale du Méridien de Greenwich
219 220 221 222 223

Gravé par Tardieu Laine Rue de la Harpe N^o 385.

137

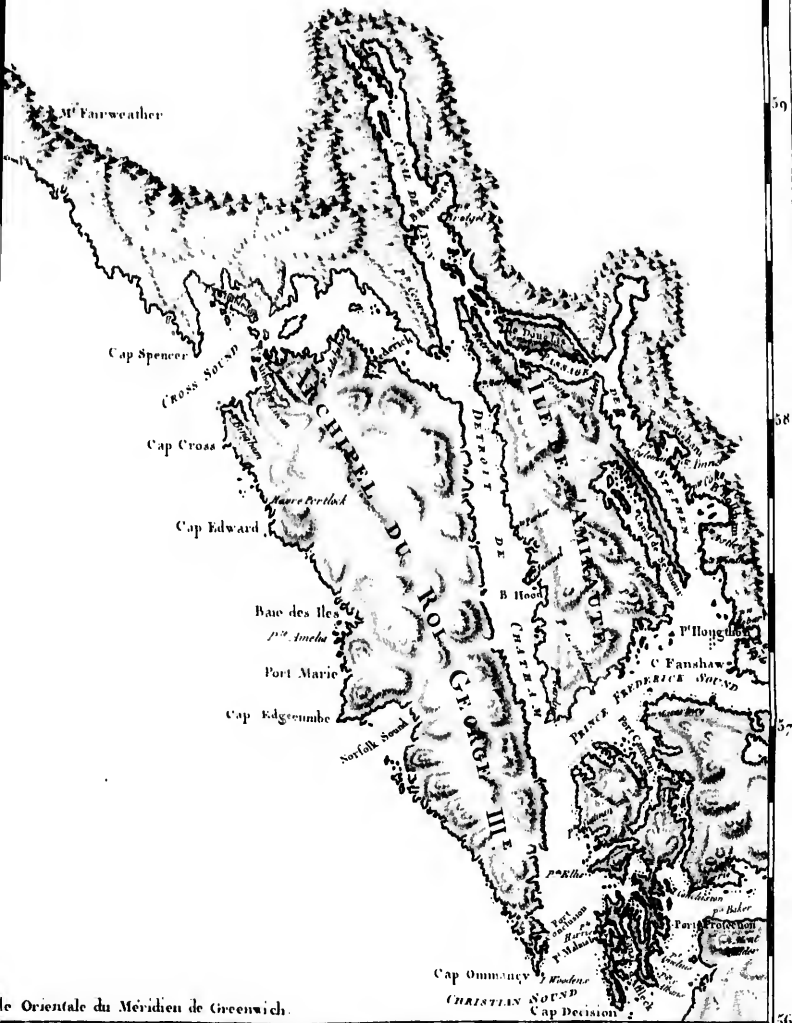
136

135

134

133

Occidentale du Méridien de Greenwich.



le Orientale du Méridien de Greenwich.

223

224

225

226

227

