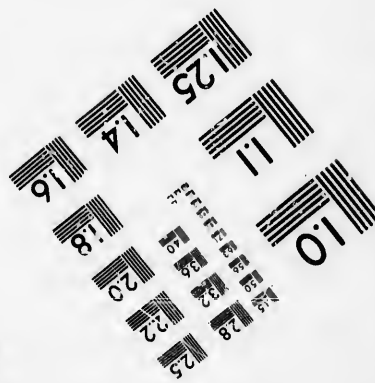
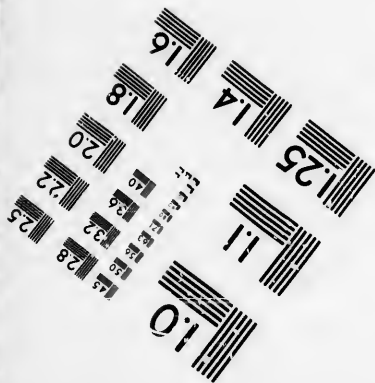




**IMAGE EVALUATION
TEST TARGET (MT-3)**



**Photographic
Sciences
Corporation**

23 WEST MAIN STREET
WEBSTER, N.Y. 14580
(716) 872-4503



**CIHM/ICMH
Microfiche
Series.**

**CIHM/ICMH
Collection de
microfiches.**



Canadian Institute for Historical Microreproductions / Institut canadien de microreproductions historiques



© 1985

Technical and Bibliographic Notes/Notes techniques et bibliographiques

The Institute has attempted to obtain the best original copy available for filming. Features of this copy which may be bibliographically unique, which may alter any of the images in the reproduction, or which may significantly change the usual method of filming, are checked below.

L'Institut a microfilmé le meilleur exemplaire qu'il lui a été possible de se procurer. Les détails de cet exemplaire qui sont peut-être uniques du point de vue bibliographique, qui peuvent modifier une image reproduite, ou qui peuvent exiger une modification dans la méthode normale de filmage sont indiqués ci-dessous.

- Coloured covers/
Couverture de couleur
- Covers damaged/
Couverture endommagée
- Covers restored and/or laminated/
Couverture restaurée et/ou pelliculée
- Cover title missing/
Le titre de couverture manque
- Coloured maps/
Cartes géographiques en couleur
- Coloured ink (i.e. other than blue or black)/
Encre de couleur (i.e. autre que bleue ou noire)
- Coloured plates and/or illustrations/
Planches et/ou illustrations en couleur
- Bound with other material/
Relié avec d'autres documents
- Tight binding may cause shadows or distortion along interior margin/
La reliure serrée peut causer de l'ombre ou de la distorsion le long de la marge intérieure
- Blank leaves added during restoration may appear within the text. Whenever possible, these have been omitted from filming/
Il se peut que certaines pages blanches ajoutées lors d'une restauration apparaissent dans le texte, mais, lorsque cela était possible, ces pages n'ont pas été filmées.
- Additional comments:
Commentaires supplémentaires:

- Coloured pages/
Pages de couleur
- Pages damaged/
Pages endommagées
- Pages restored and/or laminated/
Pages restaurées et/ou pelliculées
- Pages discoloured, stained or foxed/
Pages décolorées, tachetées ou piquées
- Pages detached/
Pages détachées
- Showthrough/
Transparence
- Quality of print varies/
Qualité inégale de l'impression
- Includes supplementary material/
Comprend du matériel supplémentaire
- Only edition available/
Seule édition disponible
- Pages wholly or partially obscured by errata slips, tissues, etc., have been refilmed to ensure the best possible image/
Les pages totalement ou partiellement obscurcies par un feuillet d'errata, une pelure, etc., ont été filmées à nouveau de façon à obtenir la meilleure image possible.

This item is filmed at the reduction ratio checked below/
Ce document est filmé au taux de réduction indiqué ci-dessous.

10X	12X	14X	16X	18X	20X	22X	24X	26X	28X	30X	32X
							/				

The copy filmed here has been reproduced thanks to the generosity of:

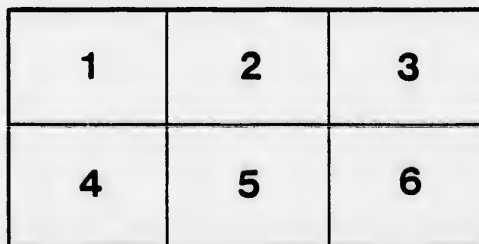
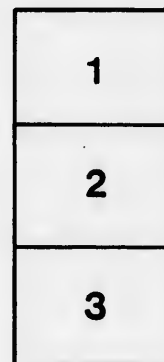
Seminary of Quebec
Library

The images appearing here are the best quality possible considering the condition and legibility of the original copy and in keeping with the filming contract specifications.

Original copies in printed paper covers are filmed beginning with the front cover and ending on the last page with a printed or illustrated impression, or the back cover when appropriate. All other original copies are filmed beginning on the first page with a printed or illustrated impression, and ending on the last page with a printed or illustrated impression.

The last recorded frame on each microfiche shell contain the symbol \rightarrow (meaning "CONTINUED"), or the symbol ∇ (meaning "END"), whichever applies.

Maps, plates, charts, etc., may be filmed at different reduction ratios. Those too large to be entirely included in one exposure are filmed beginning in the upper left hand corner, left to right and top to bottom, as many frames as required. The following diagrams illustrate the method:



L'exemplaire filmé fut reproduit grâce à la générosité de:

Séminaire de Québec
Bibliothèque

Les images suivantes ont été reproduites avec le plus grand soin, compte tenu de la condition et de la netteté de l'exemplaire filmé, et en conformité avec les conditions du contrat de filmage.

Les exemplaires originaux dont la couverture en papier est imprimée sont filmés en commençant par le premier plat et en terminant soit par la dernière page qui comporte une empreinte d'impression ou d'illustration, soit par le second plat, selon le cas. Tous les autres exemplaires originaux sont filmés en commençant par la première page qui comporte une empreinte d'impression ou d'illustration et en terminant par la dernière page qui comporte une telle empreinte.

Un des symboles suivants apparaîtra sur la dernière image de chaque microfiche, selon le cas: le symbole \rightarrow signifie "A SUIVRE", le symbole ∇ signifie "FIN".


Les cartes, planches, tableaux, etc., peuvent être filmés à des taux de réduction différents. Lorsque le document est trop grand pour être reproduit en un seul cliché, il est filmé à partir de l'angle supérieur gauche, de gauche à droite, et de haut en bas, en prenant le nombre d'images nécessaire. Les diagrammes suivants illustrent la méthode.

ails
du
modifier
une
page

rata
D
elure,
à

L. J. Caruett

49



NOUVELLE
GÉOGRAPHIE
ÉLÉMENTAIRE.

ATLAS.

LISTE DES CARTES

CONTENUES

DANS CET ATLAS.

1. La Mappemonde Muette.
2. La même Écrite.
3. L'Europe Muette.
4. La même Écrite.
5. L'Europe Centrale Muette.
6. La même Écrite.
7. La France Muette.
8. La même Écrite.
9. L'Asie Muette.
10. La même Écrite.
11. L'Afrique Muette.
12. La même Écrite.
13. L'Amérique-Septentrionale . . . Muette.
14. La même Écrite.
15. L'Amérique-Méridionale Muette.
16. La même Écrite.
17. L'Océanique Muette.
18. La même Écrite.

N. B. On vend séparément chacune de ces Cartes à raison de 50 cent. les Cartes Muettes, et 75 cent. celles Écrites.

216

NOUVELLE GÉOGRAPHIE

ÉLÉMENTAIRE,

PAR DÉMANDES ET PAR RÉPONSES,

DIVISÉE EN LEÇONS,

PAR J.-B. POIRSON,

INGÉNIEUR-GÉOGRAPHE.

A L'USAGE DES COLLÈGES ET PENSIONS.



ATLAS.



A PARIS,
CHEZ AIMÉ ANDRÉ, LIBRAIRE,
QUAI DES AUGUSTINS, N^o 59.


MDCCXXI.

Bibliothèque,
Le Séminaire de Québec
3, rue de l'Université,
Québec 4, QUE.

THE
LIBRARY OF THE
MUSEUM OF NATURAL HISTORY

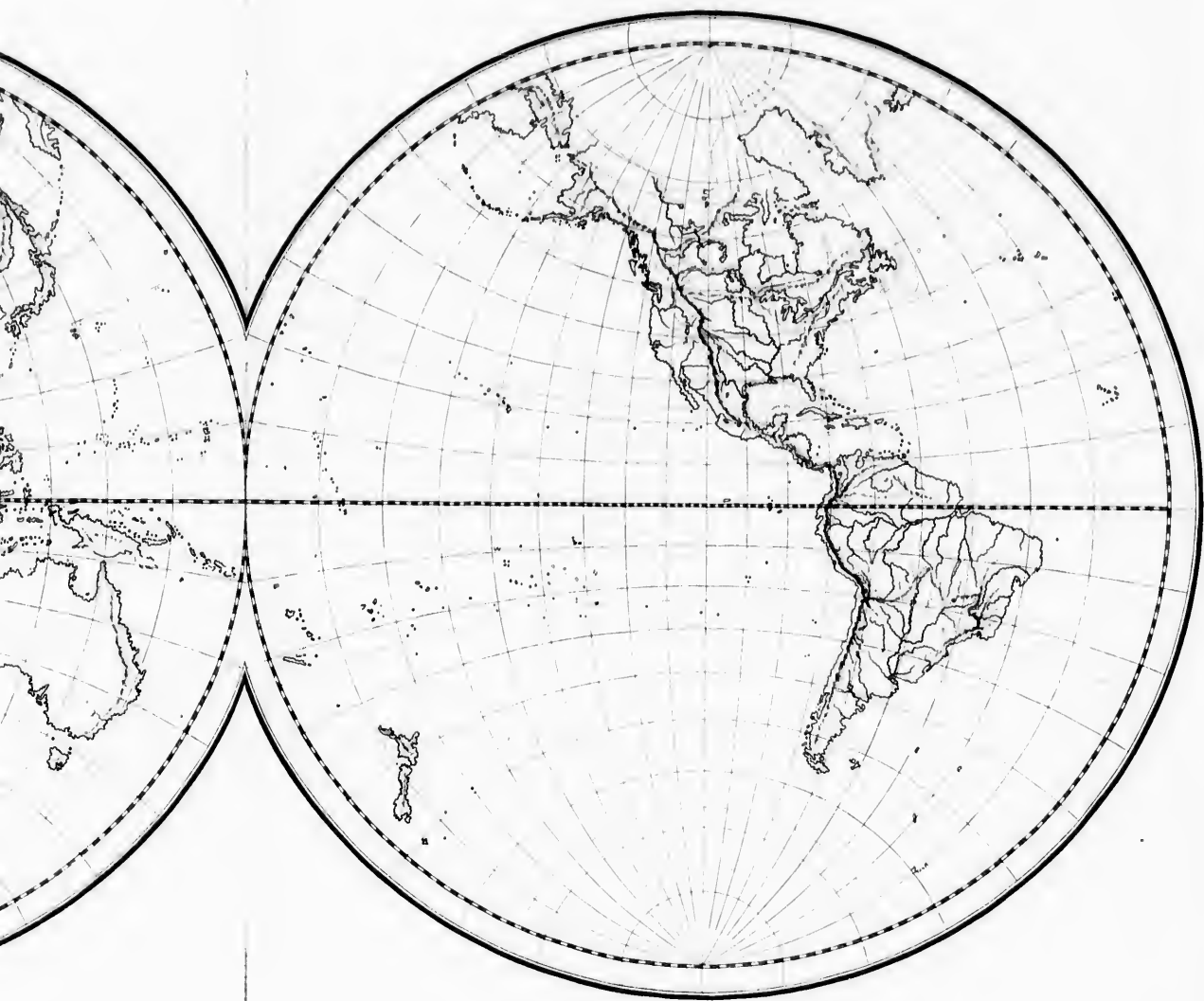
GEORGE ENGELMANN PAPERS


1845-1890





Carte par Théory, Rue des Mathurins à Paris, N° 1.



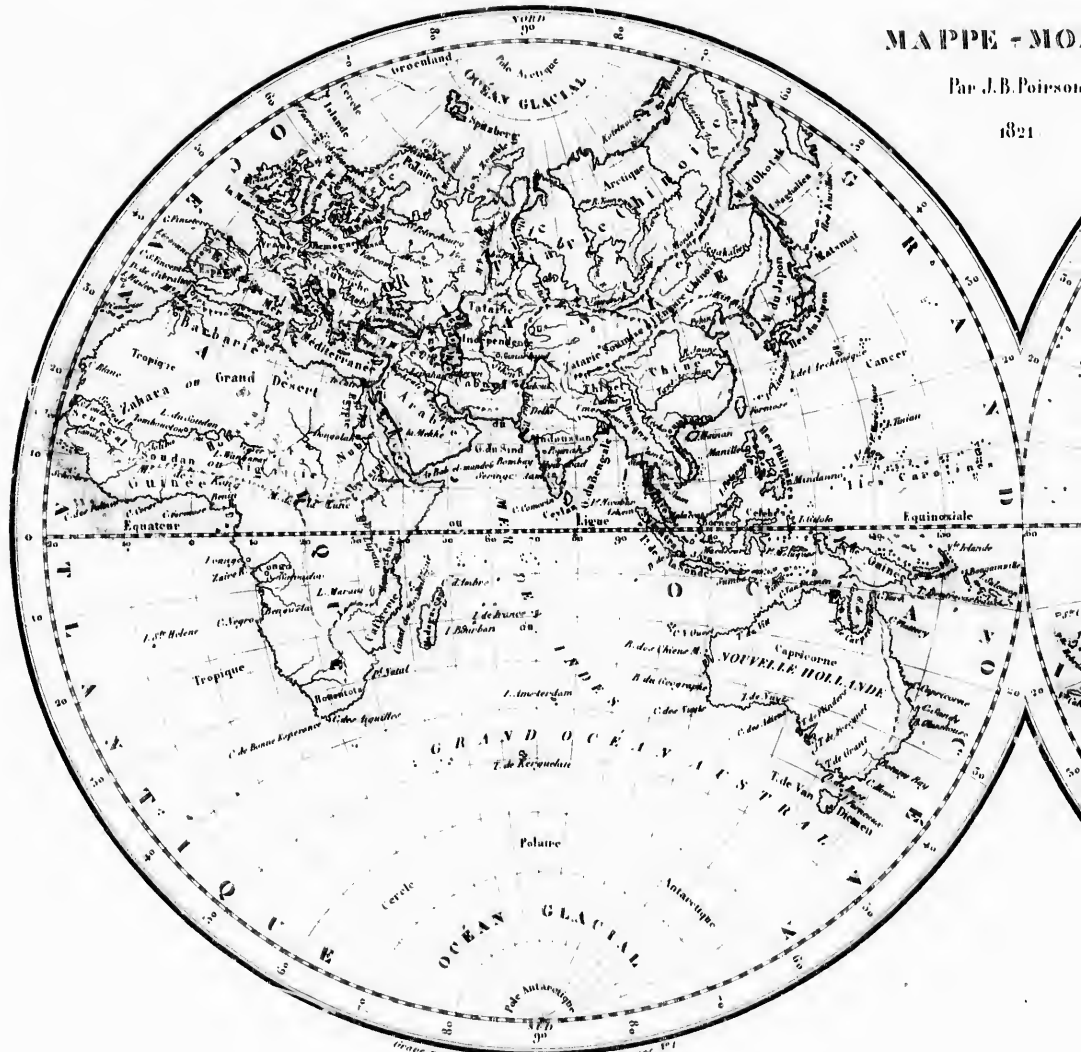




MAPPE - MO

Par J. B. Poirson

1821

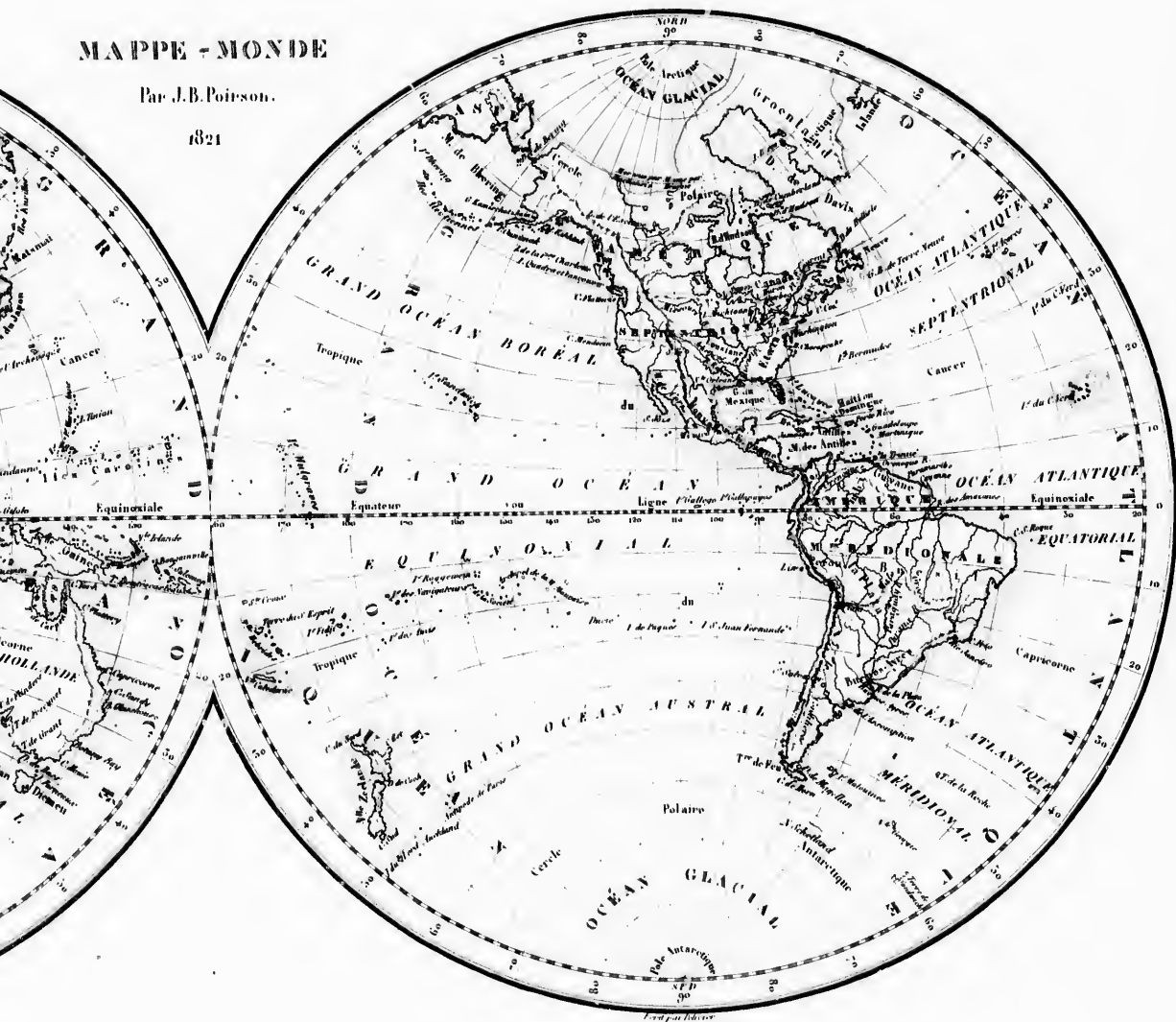



Gravé par Th. Goussier, Rue des Mathurins, n. 14


MAPPE - MONDE

Par J.B. Poirson.

1821











Gravé par Thérèse, Rue des Mathurins n° 40, Paris, 1871.









NORD


Longitude du Méridien de Paris.


0 5 10 15 20 25 30 35 40 45 50 55 60 65 70 80 85

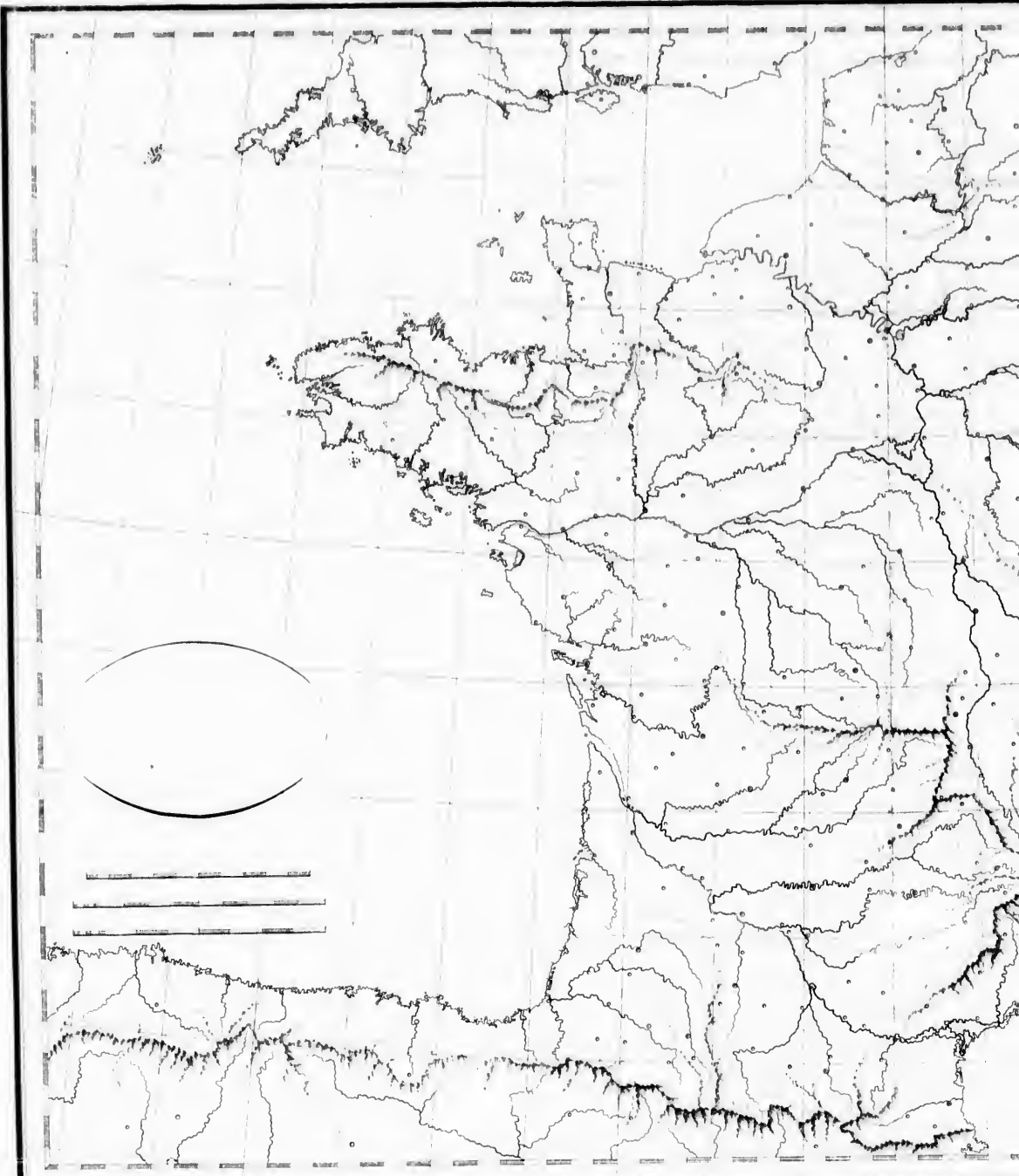
GLACIAL ARCTIQUE



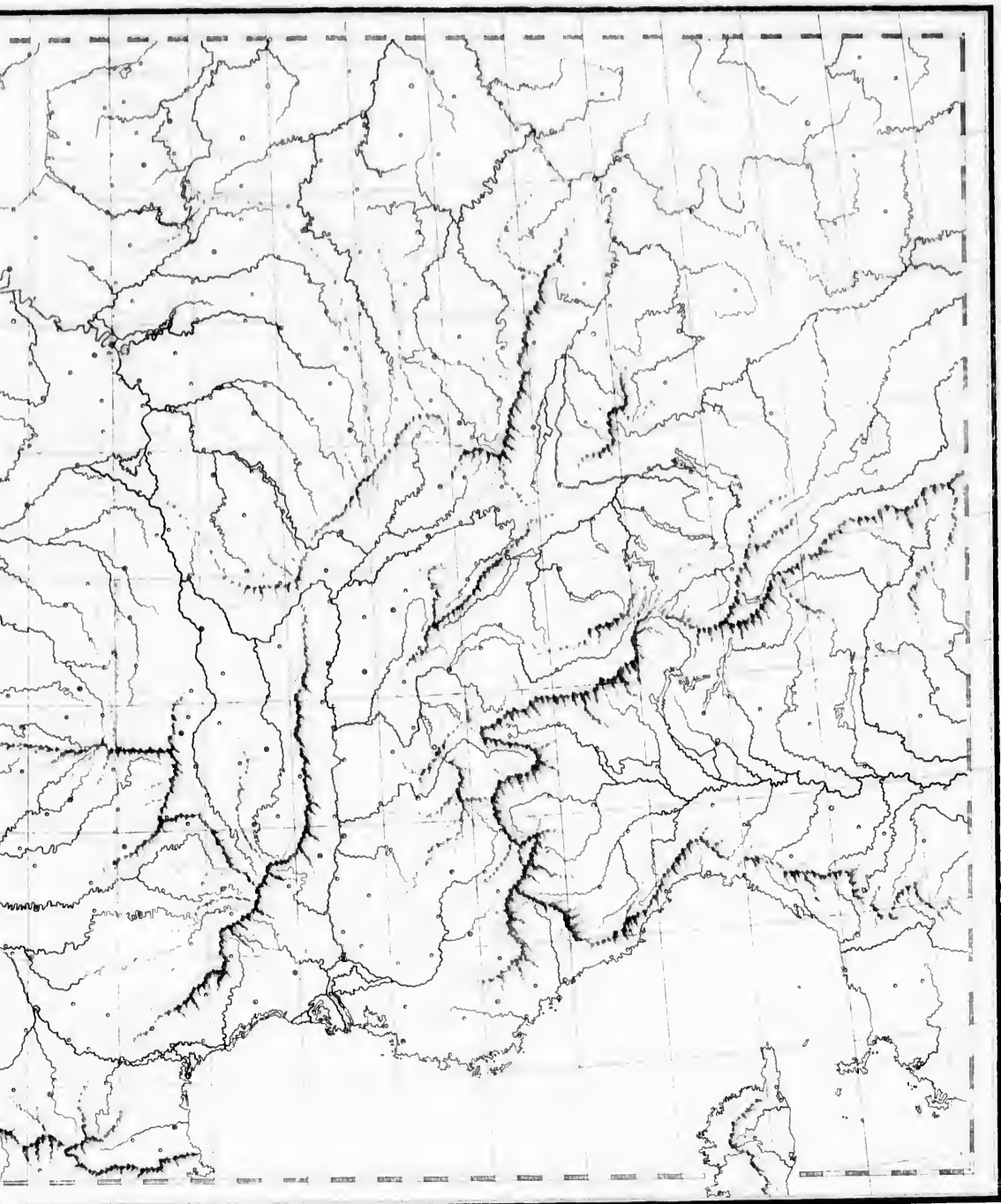
EUROPE
 Par J. B. Poirson.
 1821.




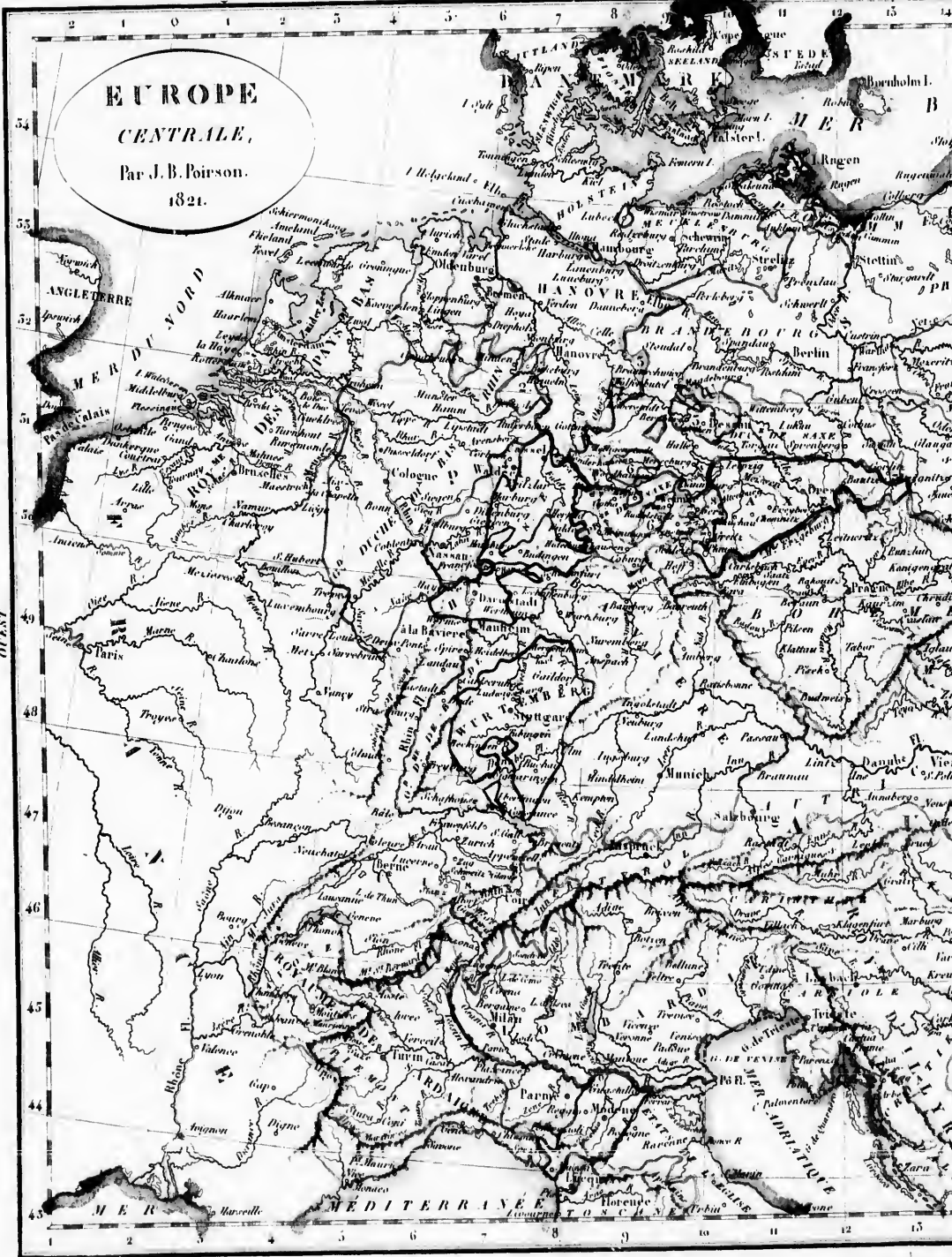




tabula per Theor. & Riv. deo. Mathematicas. s. de. p. 17.







**EUROPE
CENTRALE,**
Par J. B. Poirson.
1821.


Gravé par Thierry, Rue des Mathurins n° 45, Paris.


NORD

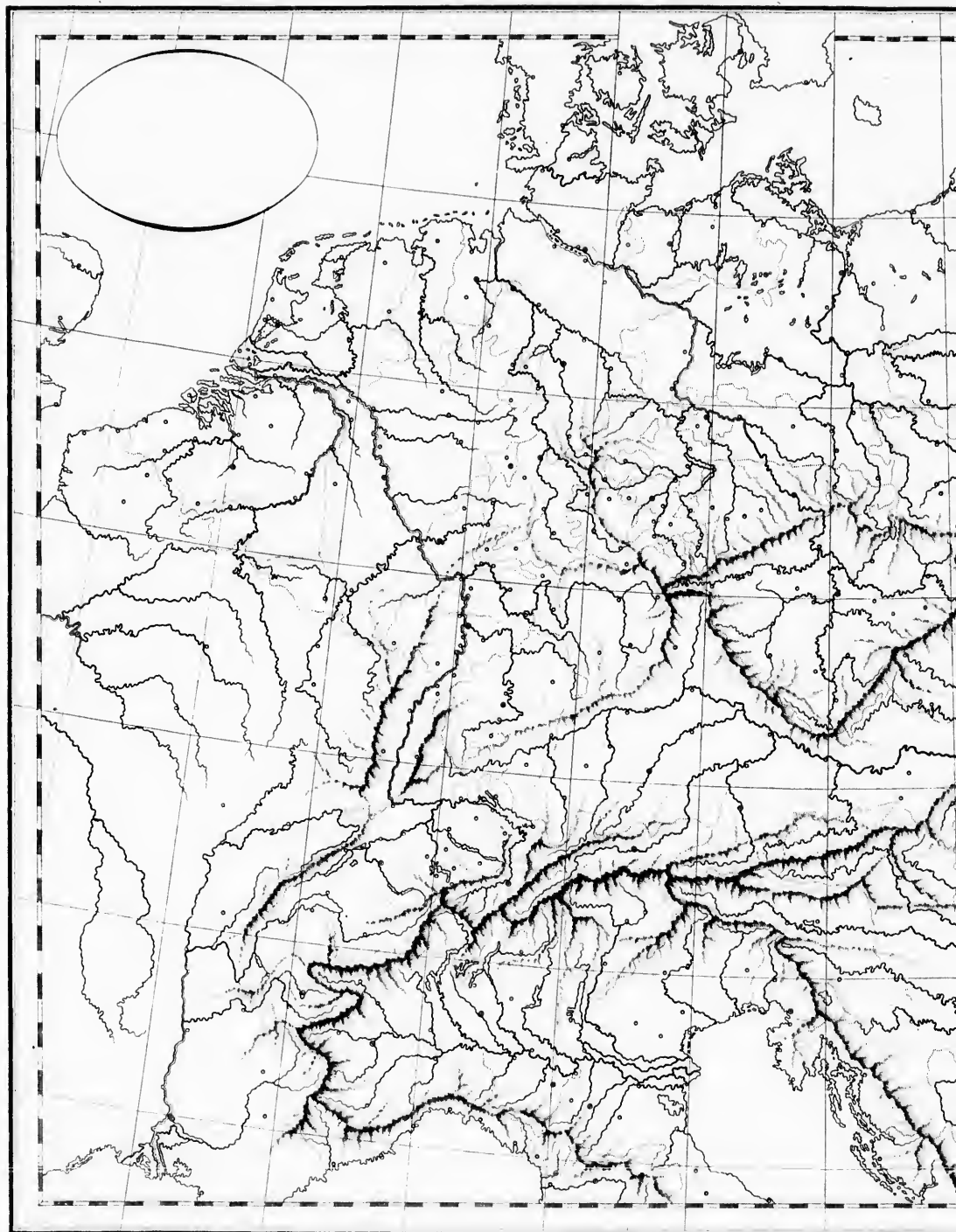


- Revoir.**
- 1 Comté de Schaumburg
 - 2 Comté de la Lippe
 - 3 Principauté de Brunswick
 - 4 Principauté de Waldeck
 - 5 Principauté d'Anhalt
 - 6 Prince de Schaumburg
 - 7 Comté de Hesse
 - 8 Principauté d'Altenstein

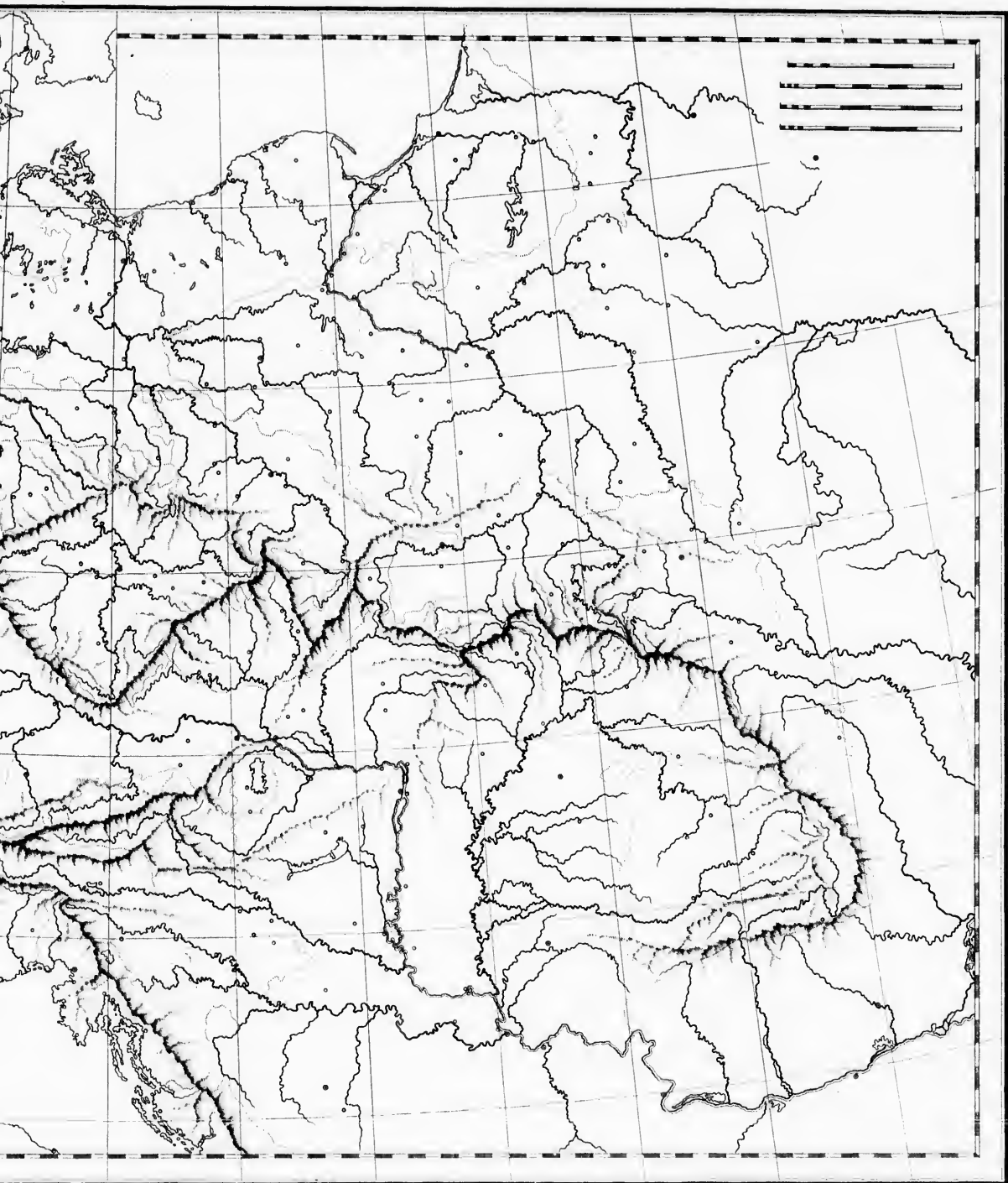
487









copie par Thierry, Rue des Mathurins d'Argence, 171.









LA FRANCE,

Par J. B. Poirson.

1821.

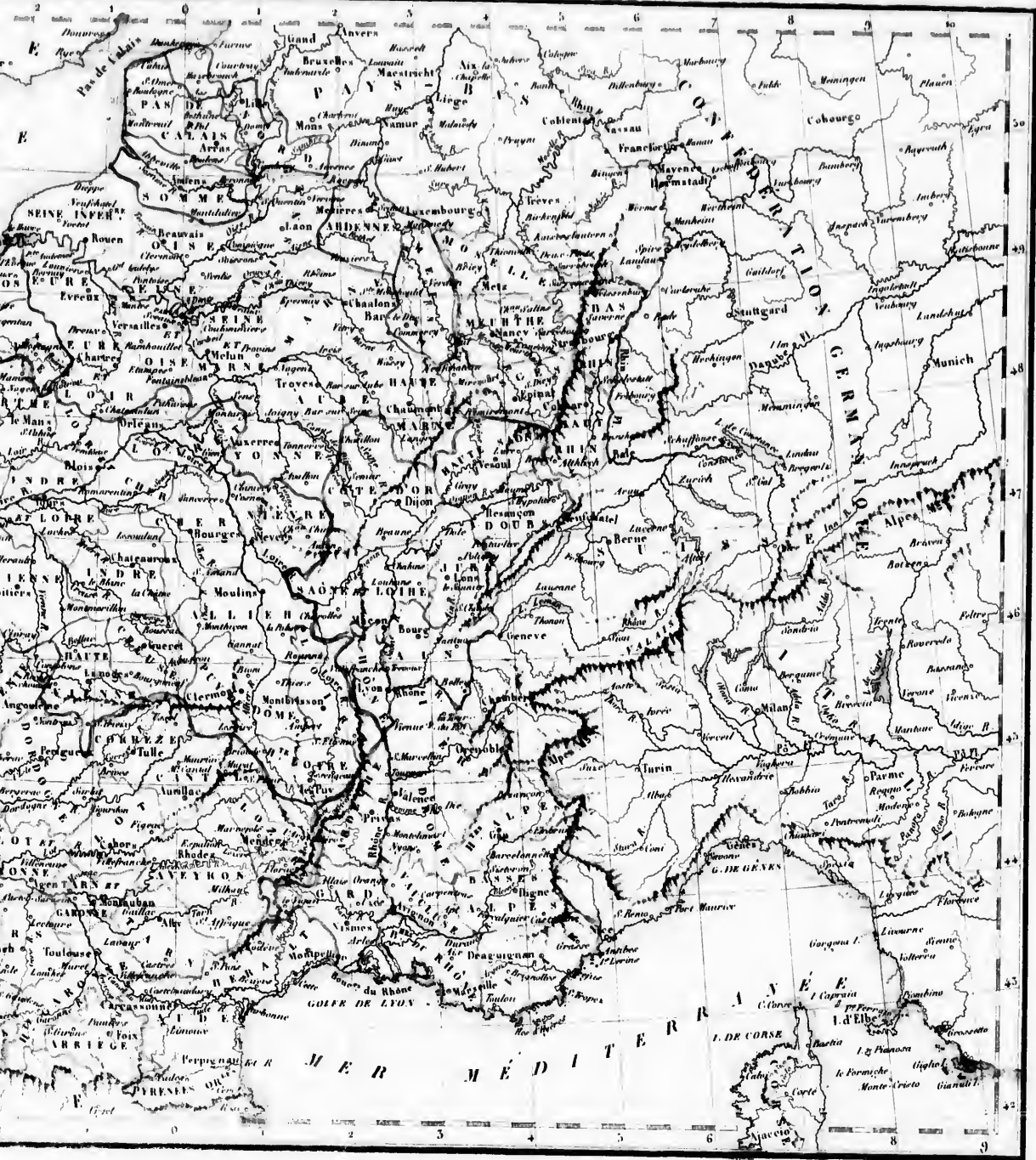
Myriamètres.

Lieues communes de France de 25 au Degré.


Lieues Marines de 20 au Degré.

œuvre par Théry & Cie des Mathurins & laque 371.

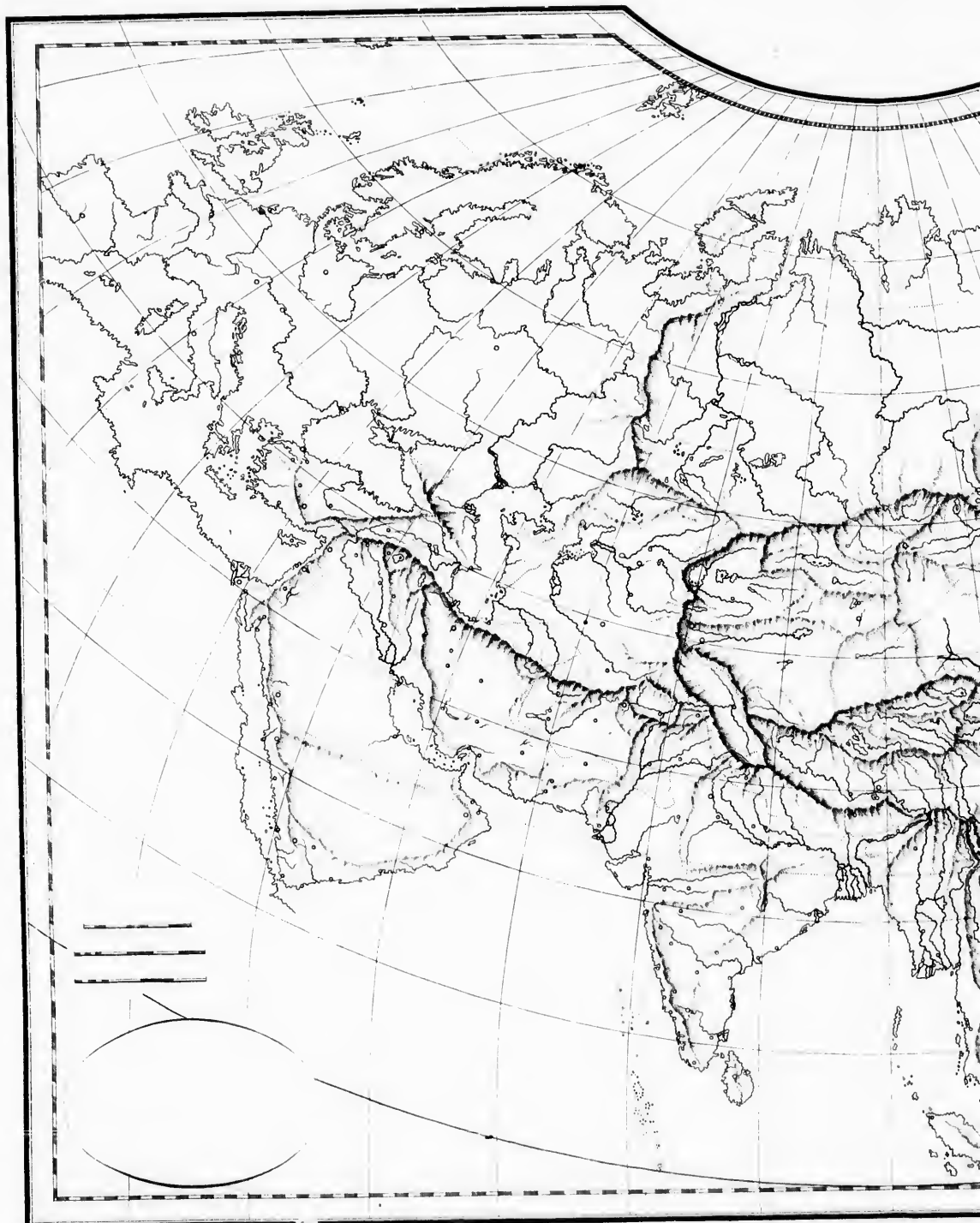
Longitude du Méridien de Paris.



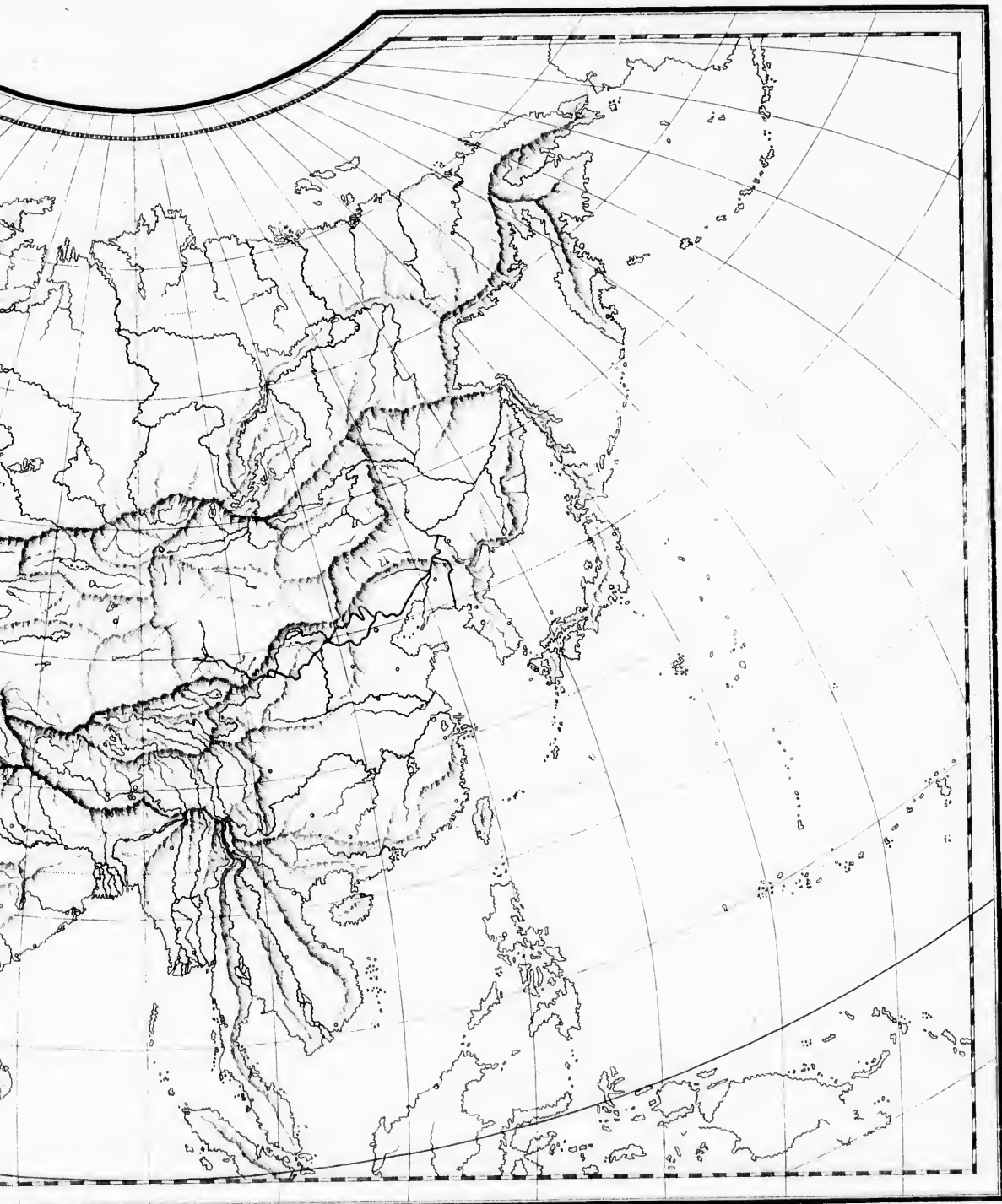
Écart par l'échelle











gravé par Thierry, Rue des Mathurins à Paris, N° 7





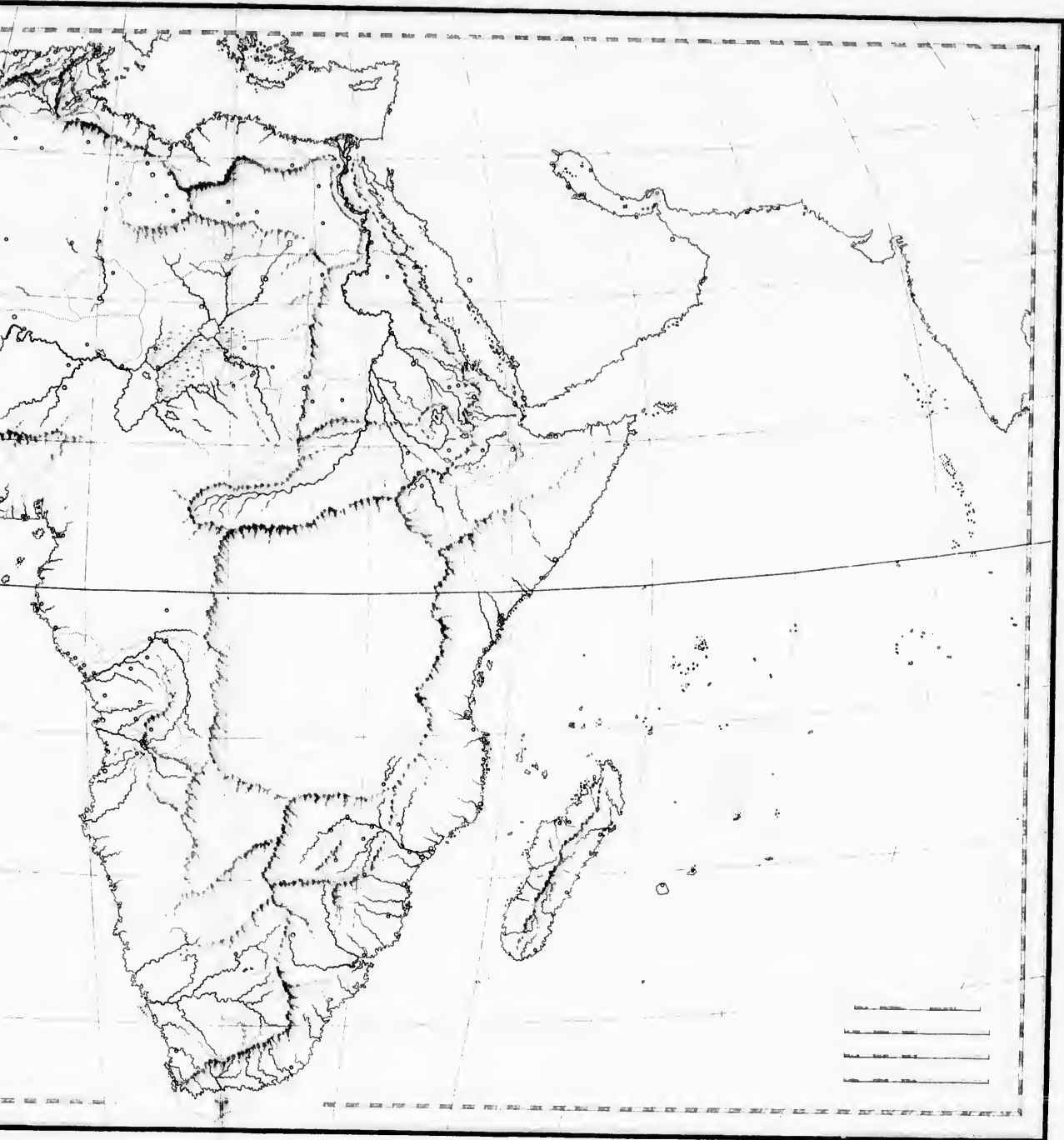








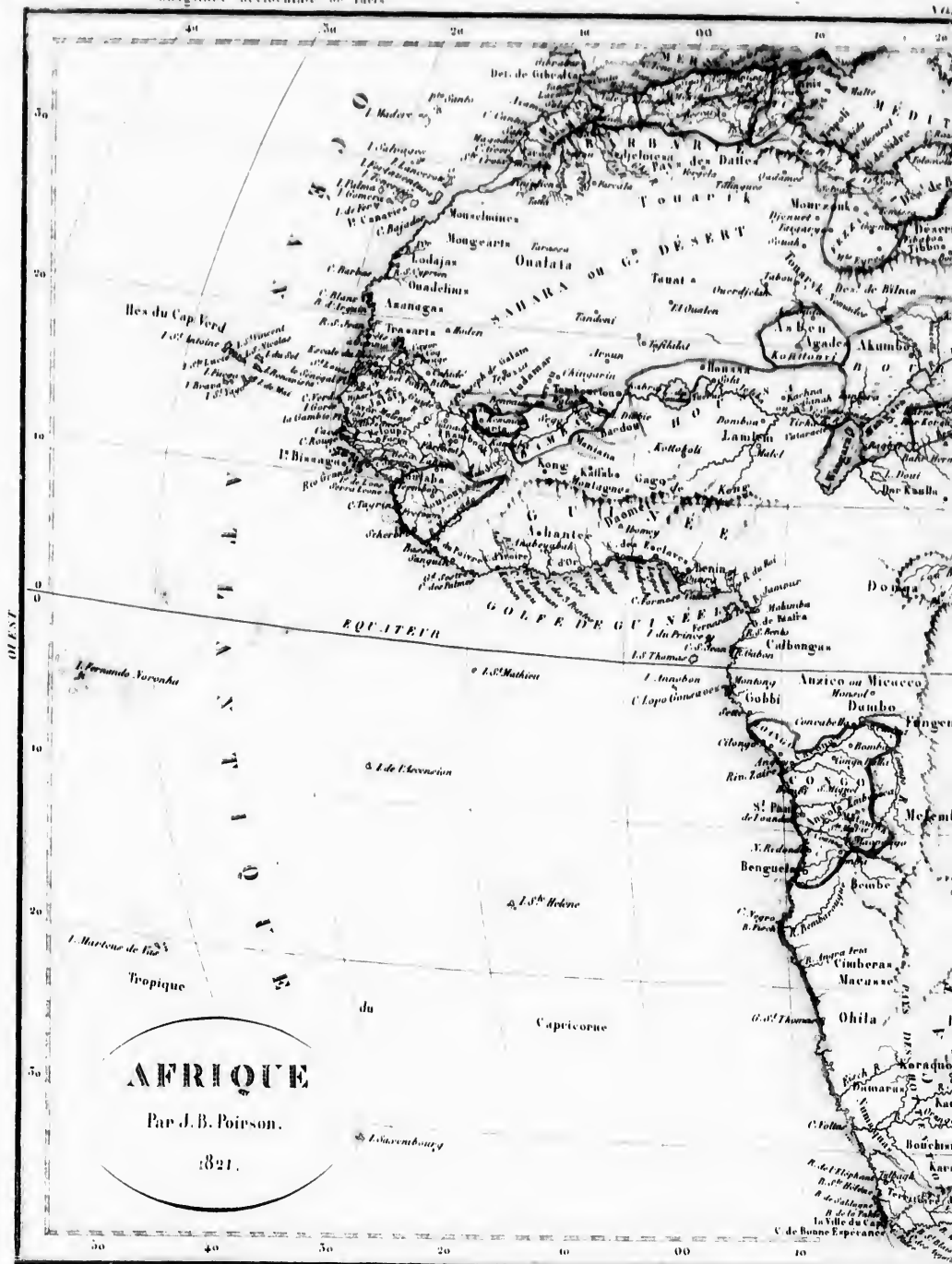


Carte par Thierry, Rue des Mathurins à Paris, N° 1.







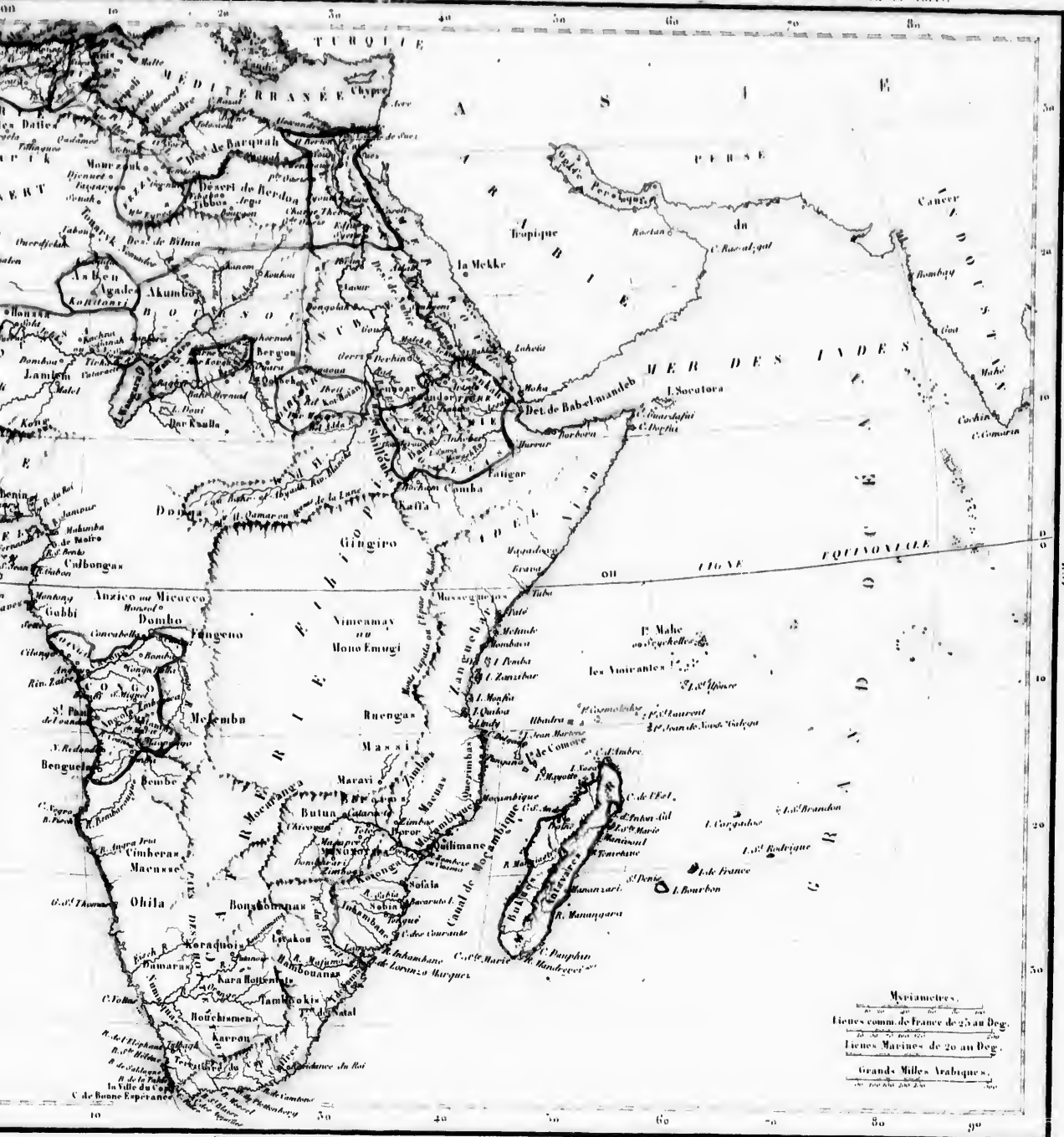



AFRIQUE

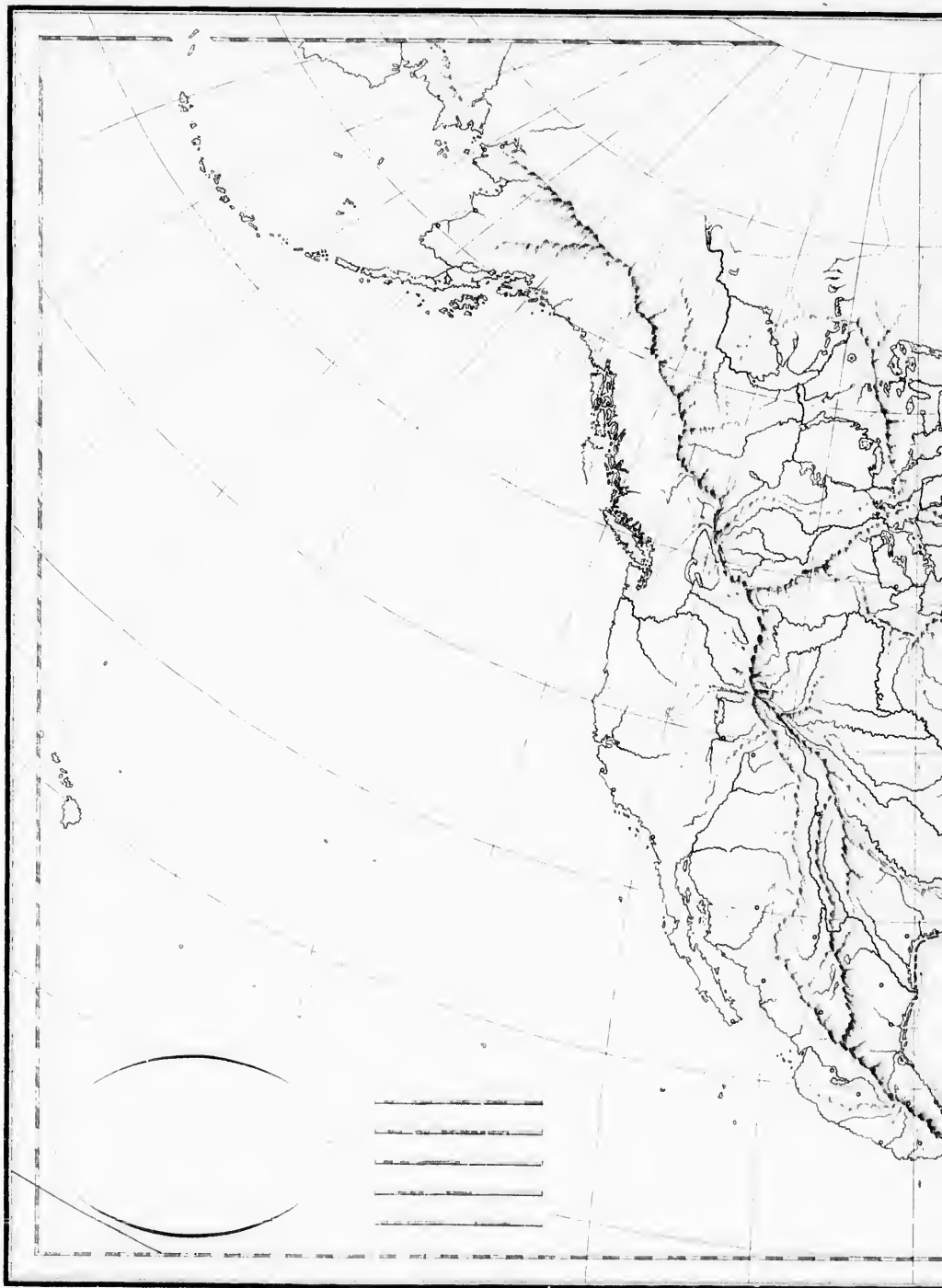
Par J. B. Poisson.

1821.

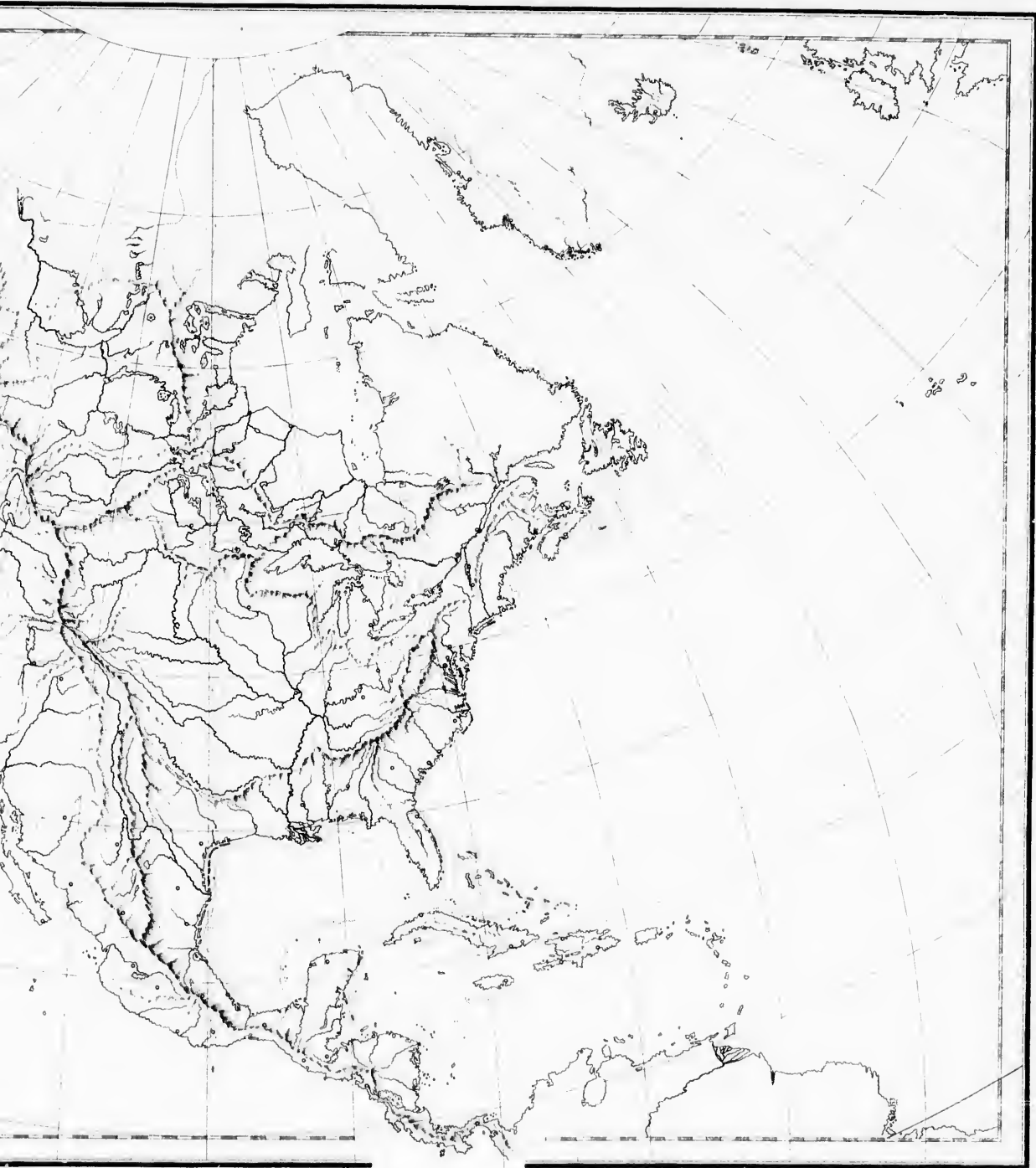
Paris par l'États, Rue des Mathurins & Compagnie, N° 1.









1780 par Thorey, Rue des Mathurins, à Paris, 1780.









AMÉRIQUE
SEPTENTRIONALE.
 Par J. B. Poirson.
 1821.


Myriamètres.	0 20 40 60 80 100
Lignes communes de France.	0 200 400 600 800 1000
Lignes Marines.	0 100 200 300 400 500
Lignes d'Espagne.	0 100 200 300 400 500
Milles Anglaises.	0 100 200 300 400 500


NORD



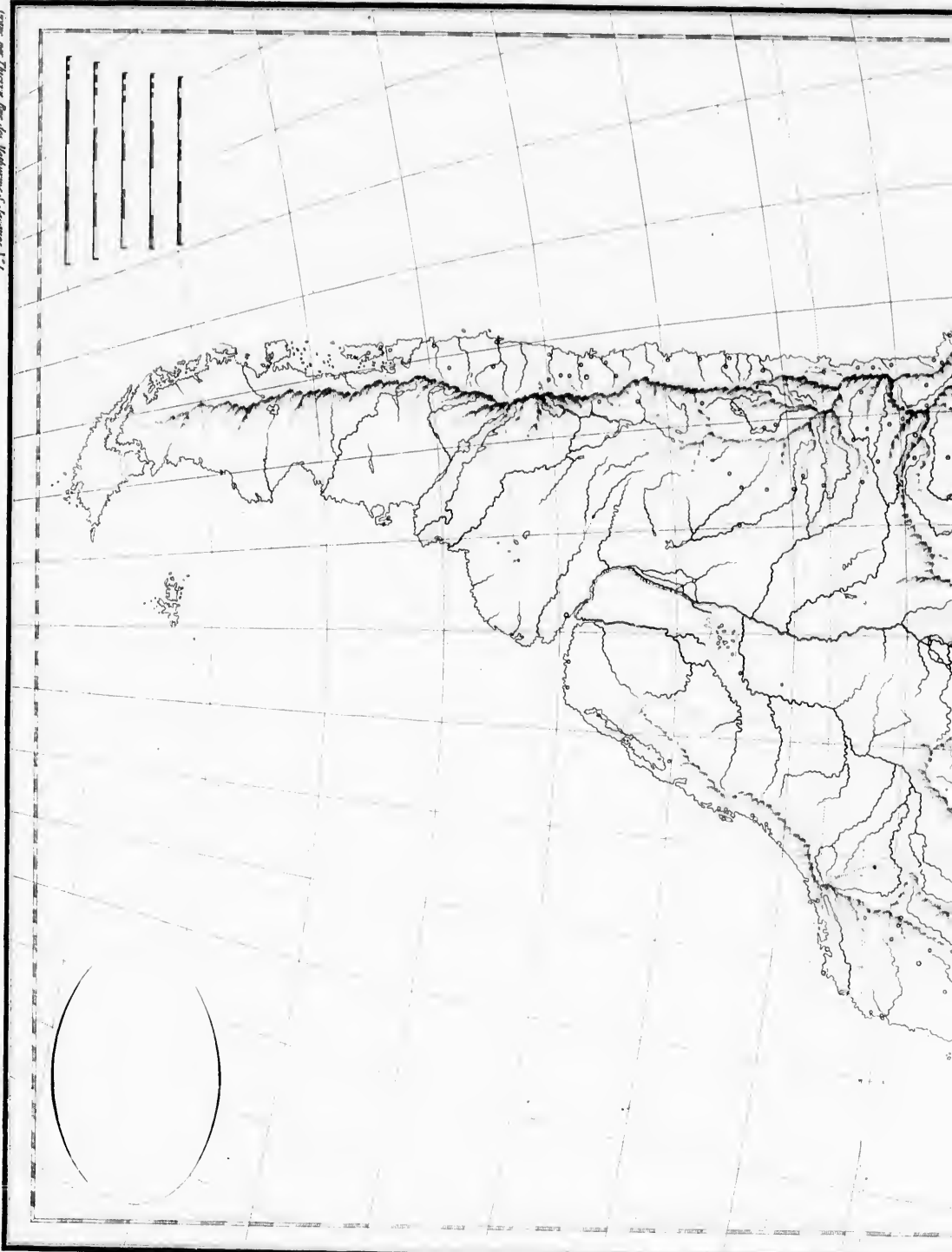
SUD

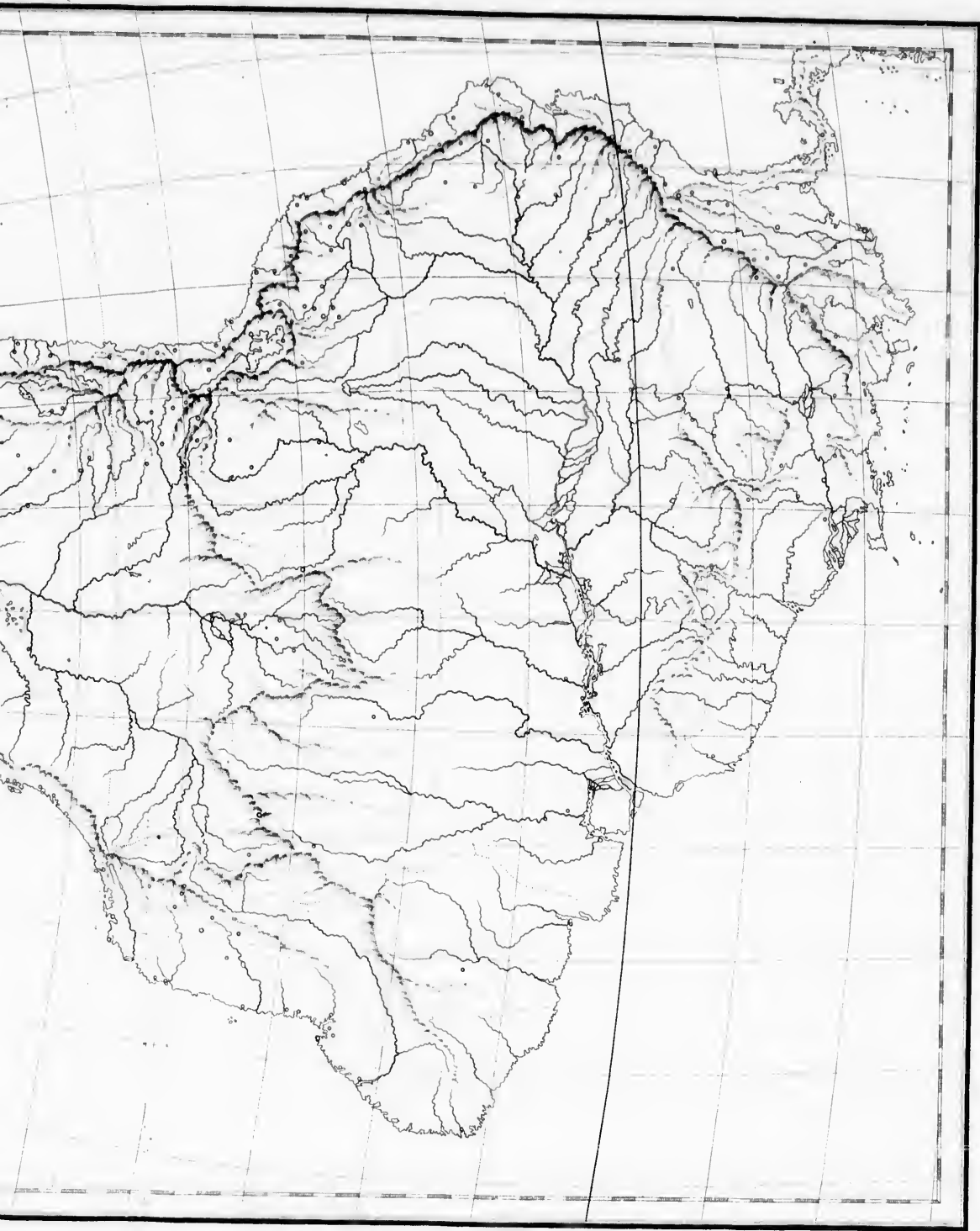
E. de la Roche






Carte par Thuret, pour les Maldives, l'Inde, l'Asie, l'Afrique.











**AMÉRIQUE
MÉRIDIONALE.**

Par J. B. Bignon.
1821.


Avec Google
ou Terre de la Bouche


Mesurées	1000	90	80	70	60	50	40	30	20	10
Lièges communes de France	1000	900	800	700	600	500	400	300	200	100
Lièges Marines	1000	900	800	700	600	500	400	300	200	100
Lièges de Portugal	1000	900	800	700	600	500	400	300	200	100
Lièges legales de Castille	1000	900	800	700	600	500	400	300	200	100

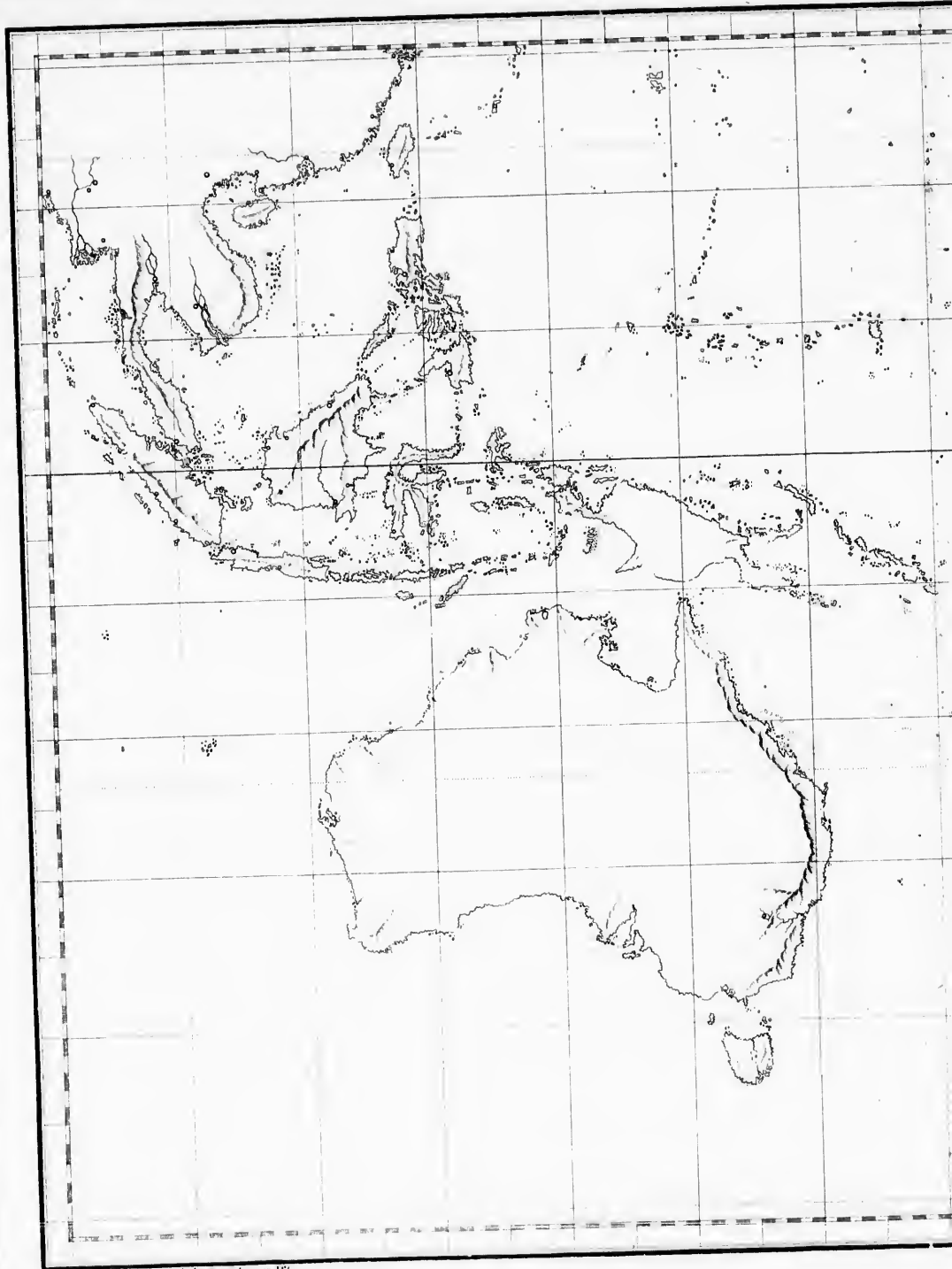
Gravé par Thierx & Co. des Bâtiemens & de la Rue de la Harpe, N. 17.

Gravé par Thierx & Co.

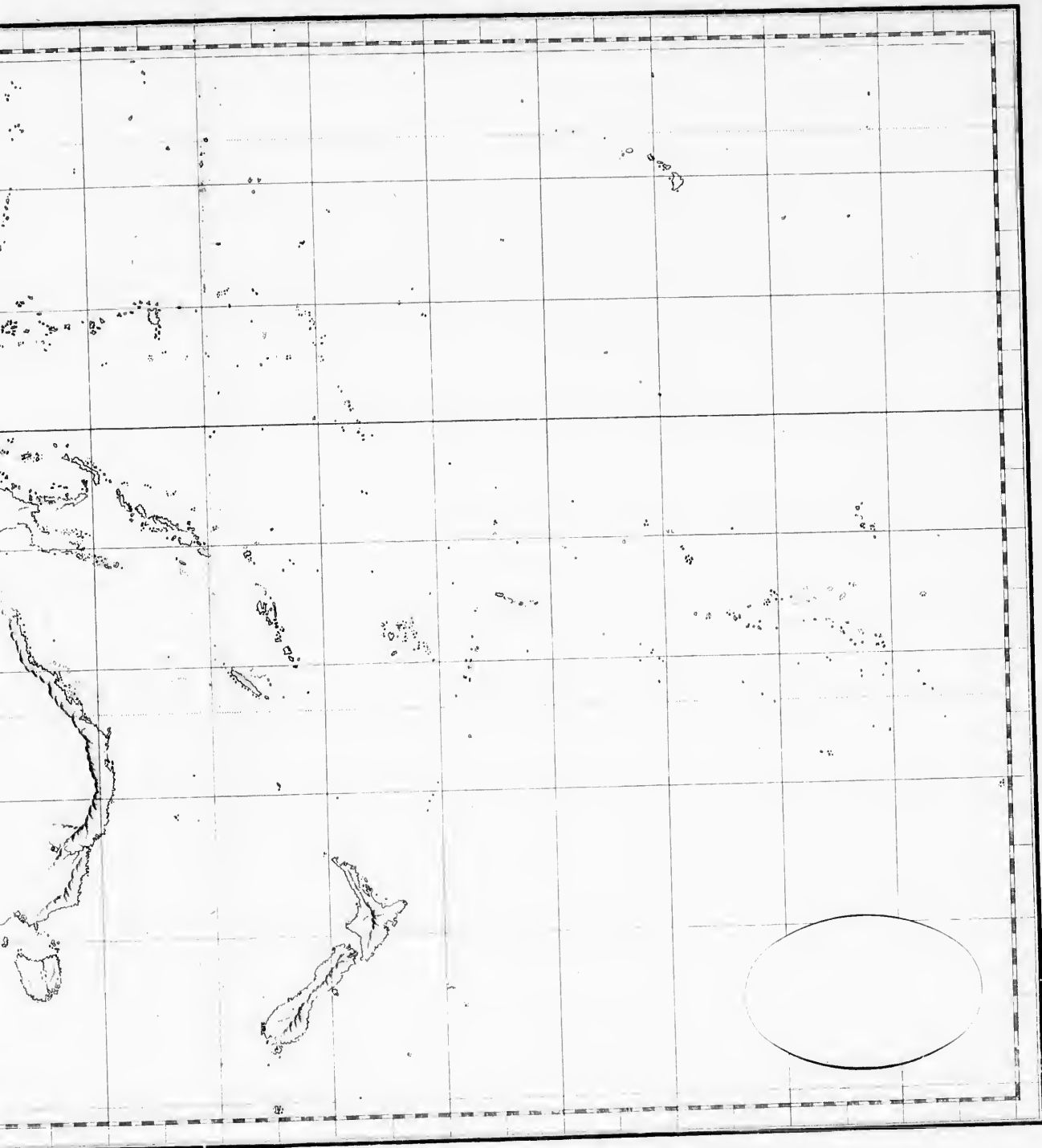
N. 17









Carte par Chetty des Maldives et des Indes.

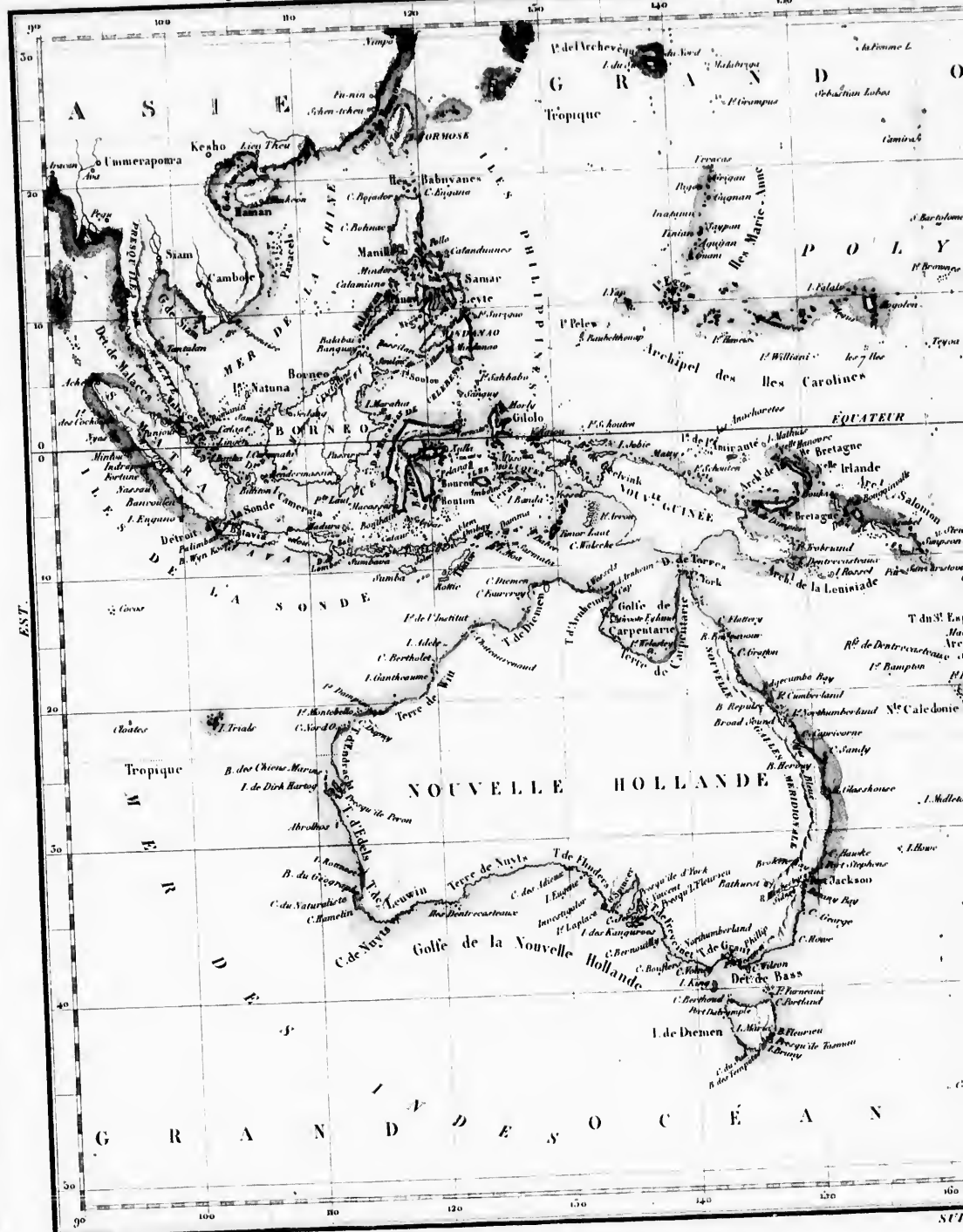






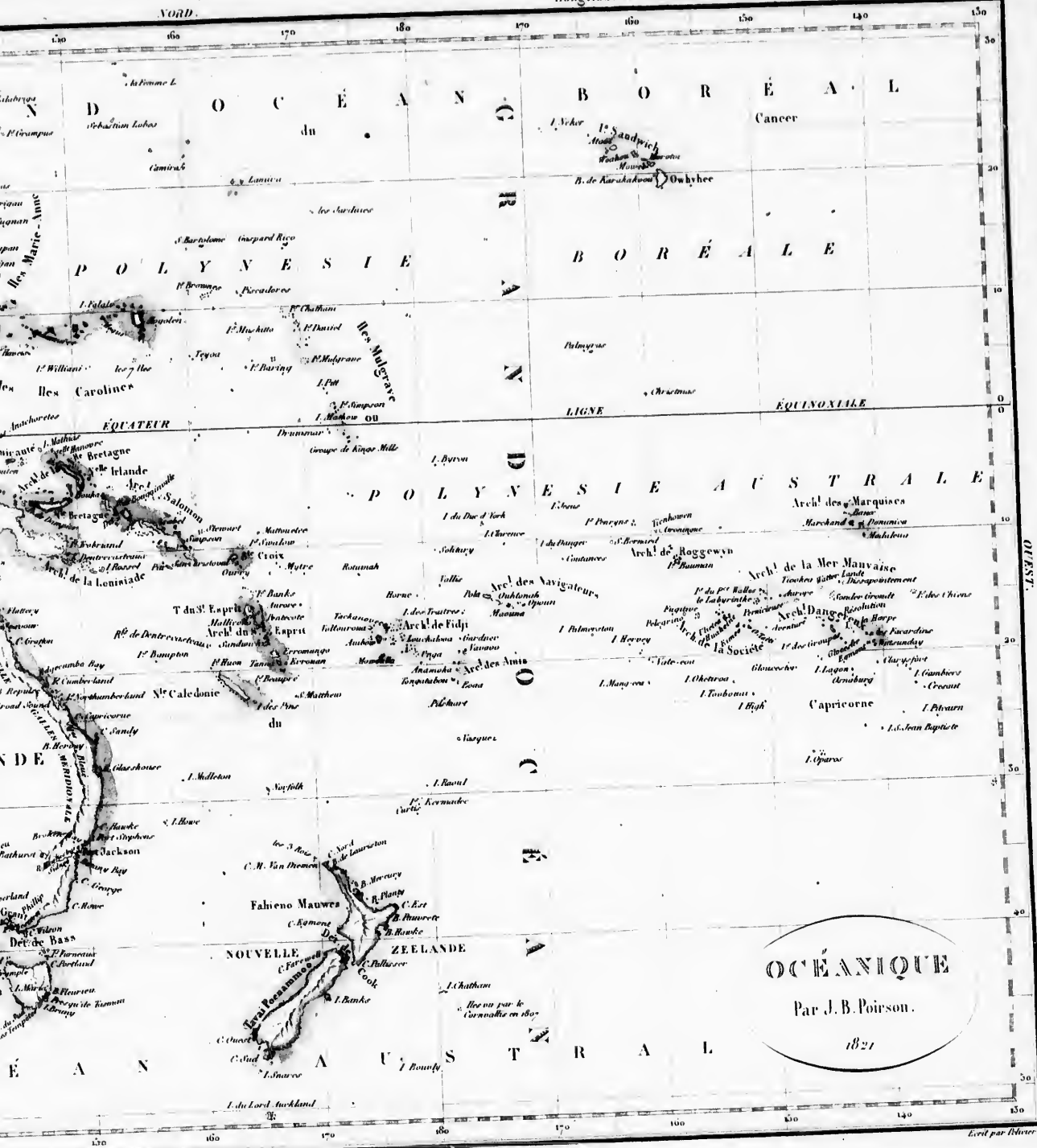
Longitude à l'Est du Méridien de Paris.

NORD.



Craue par Thérèse Rue des Mathurins N. 100.

Longitude à l'Ouest du Méridien de Paris.



Océanique
Par J. B. Poisson.
1821

SUD.

Écrit par l'Éditeur.

