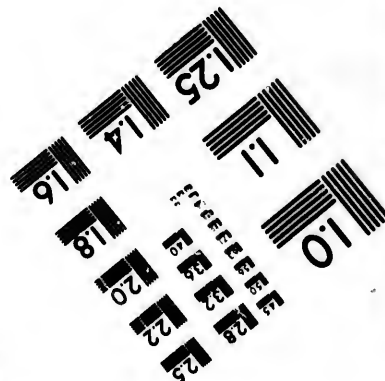




**IMAGE EVALUATION
TEST TARGET (MT-3)**



**Photographic
Sciences
Corporation**

23 WEST MAIN STREET
WEBSTER, N.Y. 14580
(716) 872-4503

11.0
LE 128
LE 132
LE 136
LE 140
LE 144
LE 148
LE 152
LE 156
LE 160

**CIHM/ICMH
Microfiche
Series.**

**CIHM/ICMH
Collection de
microfiches.**



Canadian Institute for Historical Microreproductions / Institut canadien de microreproductions historiques

11.0
LE 128
LE 132
LE 136
LE 140
LE 144
LE 148
LE 152
LE 156
LE 160

© 1984

Technical and Bibliographic Notes/Notes techniques et bibliographiques

The Institute has attempted to obtain the best original copy available for filming. Features of this copy which may be bibliographically unique, which may alter any of the images in the reproduction, or which may significantly change the usual method of filming, are checked below.

L'Institut a microfilmé le meilleur exemplaire qu'il lui a été possible de se procurer. Les détails de cet exemplaire qui sont peut-être uniques du point de vue bibliographique, qui peuvent modifier une image reproduite, ou qui peuvent exiger une modification dans la méthode normale de filmage sont indiqués ci-dessous.

- | | |
|---|---|
| <input type="checkbox"/> Coloured covers/
Couverture de couleur | <input type="checkbox"/> Coloured pages/
Pages de couleur |
| <input type="checkbox"/> Covers damaged/
Couverture endommagée | <input type="checkbox"/> Pages damaged/
Pages endommagées |
| <input type="checkbox"/> Covers restored and/or laminated/
Couverture restaurée et/ou pelliculée | <input type="checkbox"/> Pages restored and/or laminated/
Pages restaurées et/ou pelliculées |
| <input type="checkbox"/> Cover title missing/
Le titre de couverture manque | <input checked="" type="checkbox"/> Pages discoloured, stained or foxed/
Pages décolorées, tachetées ou piquées |
| <input type="checkbox"/> Coloured maps/
Cartes géographiques en couleur | <input type="checkbox"/> Pages detached/
Pages détachées |
| <input type="checkbox"/> Coloured ink (i.e. other than blue or black)/
Encre de couleur (i.e. autre que bleue ou noire) | <input checked="" type="checkbox"/> Showthrough/
Transparence |
| <input type="checkbox"/> Coloured plates and/or illustrations/
Planches et/ou illustrations en couleur | <input type="checkbox"/> Quality of print varies/
Qualité inégale de l'impression |
| <input type="checkbox"/> Bound with other material/
Relié avec d'autres documents | <input type="checkbox"/> Includes supplementary material/
Comprend du matériel supplémentaire |
| <input type="checkbox"/> Tight binding may cause shadows or distortion along interior margin/
La reliure serrée peut causer de l'ombre ou de la distortion le long de la marge intérieure | <input type="checkbox"/> Only edition available/
Seule édition disponible |
| <input type="checkbox"/> Blank leaves added during restoration may appear within the text. Whenever possible, these have been omitted from filming/
Il se peut que certaines pages blanches ajoutées lors d'une restauration apparaissent dans le texte, mais, lorsque cela était possible, ces pages n'ont pas été filmées. | <input type="checkbox"/> Pages wholly or partially obscured by errata slips, tissues, etc., have been refilmed to ensure the best possible image/
Les pages totalement ou partiellement obscurcies par un feuillet d'errata, une pelure, etc., ont été filmées à nouveau de façon à obtenir la meilleure image possible. |
| <input type="checkbox"/> Additional comments:/
Commentaires supplémentaires: | |

This item is filmed at the reduction ratio checked below/
Ce document est filmé au taux de réduction indiqué ci-dessous.

10X	12X	14X	16X	18X	20X	22X	24X	26X	28X	30X	32X
							✓				

The co
to the

The im
possibl
of the
filming

Origina
beginn
the las
sion, o
other o
first pa
sion, a
or illus

The las
shall c
TINUED
whiche

Maps,
differen
entirely
beginn
right a
require
methoo

The copy filmed here has been reproduced thanks to the generosity of:

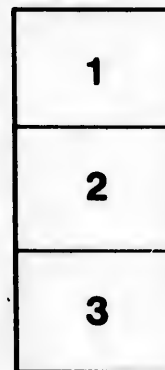

Library Division
Provincial Archives of British Columbia

The images appearing here are the best quality possible considering the condition and legibility of the original copy and in keeping with the filming contract specifications.

Original copies in printed paper covers are filmed beginning with the front cover and ending on the last page with a printed or illustrated impression, or the back cover when appropriate. All other original copies are filmed beginning on the first page with a printed or illustrated impression, and ending on the last page with a printed or illustrated impression.

The last recorded frame on each microfiche shall contain the symbol \rightarrow (meaning "CONTINUED"), or the symbol ∇ (meaning "END"), whichever applies.

Maps, plates, charts, etc., may be filmed at different reduction ratios. Those too large to be entirely included in one exposure are filmed beginning in the upper left hand corner, left to right and top to bottom, as many frames as required. The following diagrams illustrate the method:



L'exemplaire filmé fut reproduit grâce à la générosité de:

Library Division
Provincial Archives of British Columbia

Les images suivantes ont été reproduites avec le plus grand soin, compte tenu de la condition et de la netteté de l'exemplaire filmé, et en conformité avec les conditions du contrat de filmage.

Les exemplaires originaux dont la couverture en papier est imprimée sont filmés en commençant par le premier plat et en terminant soit par la dernière page qui comporte une empreinte d'impression ou d'illustration, soit par le second plat, selon le cas. Tous les autres exemplaires originaux sont filmés en commençant par la première page qui comporte une empreinte d'impression ou d'illustration et en terminant par la dernière page qui comporte une telle empreinte.

Un des symboles suivants apparaîtra sur la dernière image de chaque microfiche, selon le cas: le symbole \rightarrow signifie "A SUIVRE", le symbole ∇ signifie "FIN".

Les cartes, planches, tableaux, etc., peuvent être filmés à des taux de réduction différents. Lorsque le document est trop grand pour être reproduit en un seul cliché, il est filmé à partir de l'angle supérieur gauche, de gauche à droite, et de haut en bas, en prenant le nombre d'images nécessaire. Les diagrammes suivants illustrent la méthode.

ire
détails
es du
modifier
er une
filmage

ées

re

y errata
nd to

nt
ne pelure,
çon à



32X

Г

С

то

ф

П

ПУТЕШЕСТВІЕ

ФЛОТА КАПИТАНА САРЫЧЕВА

ПО

СЪВЕРОВОСТОЧНОЙ ЧАСТИ СИБИРИ, ЛЕДОВИТОМУ МОРЮ И ВОС-
ТОЧНОМУ ОКЕАНУ, ВЪ ПРОДОЛЖЕНІЕ ОСЬМИ ЛѢТЬ, ПРИ ГЕОГРА-
ФИЧЕСКОЙ И АСТРОНОМИЧЕСКОЙ МОРСКОЙ ЭКСПЕДИЦИИ, БЫВШЕЙ
ПОДЪ НАЧАЛЬСТВОМЪ ФЛОТА КАПИТАНА
БИЛЛИНГСА.

ЧАСТЬ II.

САНКТ ПЕТЕРБУРГЪ.
Печашано съ Указнаго дозволенія въ типографіи Шнора.



О Г Л А В Л Е Н И Е

Второй части.

	спран.
ГЛАВА I. Плаваніе ошь Авачинской губы, мимо Алеушскихъ острововъ, къ острову Уналашкѣ. Описаніе Бобровой губы и Капитанской гавани. — Замѣчаніе ошь Алеушахъ.	3
ГЛАВА II. Плаваніе ошь острова Уналашки до острова Кадьяка. Описаніе видѣнныхъ на пупи Алеушскихъ острововъ, острова Кадьяка и его жилищей.	27.
ГЛАВА III. Плаваніе ошь острова Кадьяка къ губѣ Шугачской. — Приключенія во время споянія на якорѣ въ сей губѣ.	41.
ГЛАВА IV. Плаваніе изъ Шугачской губы къ Востоку до острова Калкъ, и ошь онаго обратшой путь къ Камчаткѣ. Прибытіе въ Пешропавловскую гавань и зимовка въ ней.	59.
ГЛАВА V. Плаваніе изъ Авачинской губы къ Берингову острову и ошь онаго по сѣверную сторону Алеушскихъ острововъ до острова Танаги. Случившееся во время споянія на якорѣ у сего острова. Отбытіе и плаваніе мимо Андреиновскихъ острововъ къ острову Уналашкѣ. Прибытіе въ Капитанскую гавань.	72.
ГЛАВА VI. Плаваніе ошь острова Уналашки къ Сѣверу, мимо острововъ Св. Георгія, Св. Павла и Св. Маттея, къ острову Св. Лавренція. Прибытіе къ сему послѣднему и опасное положеніе судна Слава Россіи. Случай во время споянія на якорѣ у сего острова. Плаваніе ошь онаго къ берегамъ Сѣверной Америки и свиданіе съ жилищами оной. Якорное наше спояніе въ губѣ Св. Лавренція.	85.
ГЛАВА VII. Приѣздъ оленныхъ чукочъ съ полмачемъ Дауркинымъ. Описаніе сего народа. Предпріяшіе и отправленіе Капитана Биллингса съ чукчами чрезъ ихъ землю къ рѣкѣ Колымѣ.	103.

- страниц.
- ГЛАВА VIII. Плаваніе отъ губы Святаго Лавренція, мимо
 Чукоцкой земли и острова Св. Лавренція, къ Уна-
 лашкѣ. Прибытіе въ Капишанскую гавань. Судно
 Черной Орель приходитъ въ сію гавань, гдѣ и положено
 совѣтомъ, чтобъ обоимъ судамъ зимовать. Учрежде-
 ніе Комисіи для положенія на островахъ ясака.
 Тоень острова Апхи привозятъ на Байдарахъ съ
 Алеушами Андреевскихъ острововъ. Коповой про-
 мысль. Умножающіе на обонхъ судахъ больные цын-
 гою. - - - - - 113.
- ГЛАВА IX. Я отправляюсь на маленькой шрежь-мѣспной
 Байдаркѣ описывать островъ Уналашку, по сѣверную
 его сторону къ западу. Прибытіе мое въ Макушин-
 ское селеніе. Игрище островитянь. Описаніе заливовъ
 западной стороны острова Уналашки. Шаманъ лѣчитъ
 больную женщину. Обратной путь. Тоень селенія
 Кошиги чрезъ шаманство призываетъ духа. Возвра-
 щеніе мое къ своимъ судамъ. - - - - - 131.
- ГЛАВА X. Описаніе острова Уналашки. - - - - - 151.
- ГЛАВА XI. Приготовленіе къ походу. Совѣтъ о расположеніи
 сего лѣта плаванія. Отправленіе съ острова Уналашки.
 Плаваніе къ Петропавловской гавани и къ Охотску.
 Окончаніе Экспедиціи. - - - - - 171.

гран.

113.

131.

151.

171.

А

ЧАСТЬ ВТОРАЯ.

С О В Р Е М Е Н И О Т П Р А В Л Е Н І Я

ИЗЪ

ПЕТРОПАВЛОВСКОЙ ГАВАНИ

ДО ОКОНЧАНИЯ ЭКСПЕДИЦИИ.



12

Г Л А В А I.

ПЛАВАНІЕ ОТЪ АВАЧИНСКОЙ ГУВЫ МИМО АЛЕУТСКИХЪ
ОСТРОВОВЪ КЪ ОСТРОВУ УНАМАШКЪ. ОПИСАНІЕ
БОВРОВОЙ ГУВЫ И КАПИТАНСКОЙ ГАВАНИ. — ЗАМЪ-
ЧАНІЕ ОБЪ АЛЕУТАХЪ.

9. Маія сдѣлался благополучный вѣспрь, съ помощію 1790 г.
кошораго вышли мы изъ Авачинской гувы, и напра- Май 9.
вили путь свой къ Юго-Востоку. Слѣдующаго дня ви-
дѣли мы плавающую по морю доску, кошора, казалось,
служила обшивкою какому нибудь судну.

По данному предписанію слѣдовало намъ идти къ бли-
жнимъ Алеутскимъ островамъ, и продолжать плаваніе
къ Америкѣ вдоль гряды оныхъ, описывая и полагая ихъ
на карты: но какъ, по выходѣ нашемъ изъ Ава-
чинской гувы, продолжались безпреспанные туманы;
по Капитанъ Биллингсъ, съ совѣту всѣхъ Офицеровъ,
рѣшился, не прапя напрасно времени въ осмопрѣніи бли-
жнихъ острововъ, продолжать путь далѣе къ Америкѣ,
придерживаясь, сколько можно, южной стороны Алеут-
скихъ острововъ, и осматривая изъ нихъ только тѣ,
кошорыхъ туманъ не воспрепятствуетъ видѣть.

16 числа, видѣли мы много плавающей морской капу- 16.
спы и съ сучьями дерево. Вокругъ насъ множество

1790 г. лешало шищъ и одинъ куликъ прилешъ на судно. Ши-
 Май. рона мѣсна, гдѣ мы тогда находились, была $50^{\circ}, 39'$; дол-
 гота ошъ Гренвича $169^{\circ} 04'$ (*). Островъ Атла, раз-
 стояніемъ ошъ насъ во 180 миляхъ (**), была самая бли-
 жайшая къ намъ земля.

Служивши наши, которые прошлой зимы спрадали
 цынгошною болѣзнію, хоня предъ отправленіемъ изъ Кам-
 чатки и казались всѣ здоровы; но по выходѣ въ море
 примѣнили мы, что многіе еще были слабы, и произво-
 димая имъ соленая пища не позволяла совершенно опра-
 виться, свѣжаго же ничего мы для нихъ не имѣли; ибо
 живностію въ Камчаткѣ запаснись не могли. Барановъ
 совѣлъ тамъ нѣсть; а изъ дворовыхъ пищъ, хоня и ешъ
 у нѣкоторыхъ жищелей по нѣскольку куръ, но ихъ не про-
 давали ни за что.

23. До 23 Маія ничего примѣчанія достойнаго не слу-
 чилось. Во все сіе время вѣтры намъ благопріятство-
 вали, но туманы, безпреспаино продолжались. Въ вече-
 ру примѣнили мы въ пасмурности на Сѣверо-Востоку
 землю; слѣдующаго дня подошли къ ней ближе, и узна-
 ли, что эшо островъ Амчатка, изъ числа Крысьихъ
 острововъ. Берега его, покрышые туманомъ, казались

(*) Означенную, какъ здѣсь шакъ и во всѣхъ мѣстахъ сей книги, дол-
 готу, при которой неупоминушо по нѣблюденію разумнѣ
 должно счислнмою.

(**) Мили, упоминаемыя въ сей книгѣ, вездѣ Италіинскія, конхъ въ
 градусѣ полагаешся бо.

невисоки, безлѣсны и не очень гористы; западная спорона ^{1790 г.} на кончился низменностию; онеюда нѣсколько на Западъ ^{Май.} виднѣнъ былъ въ шуманѣ островъ, собственно называемой Крысьимъ (*). Восточная спорона Амчитки гористѣе, и берега продолжающагося каменнымъ утесомъ отъ Юго-Запада къ Сѣверо-Востоку. Въ полдень широта была $51^{\circ}, 18'$, долготы $170^{\circ}, 21'$; тогда южная оконечность сего острова лежала отъ насъ на NW $24^{\circ}, 00'$ въ 7 миллхъ. Длина его, опредѣленная нами во время нашего плаванія 34 мили.

26 числа по полудни, возспала отъ Сѣвера столь крѣп- 26.
кій вѣтръ, что принудилъ насъ убрать всѣ верхніе паруса и марсели. Въ вечеру прямо на Сѣверъ, а въ слѣдующій день на Сѣверо-Западъ видны были изъ подъ шуману высокія покрытыя снѣгомъ горы на островахъ Адахъ и Егиткъ.

28, поутру вѣтръ утихъ. Около полудни при прочище- 28.
нїи нѣсколько шумана, открылись островъ Амля и смежной съ нимъ, лежащій къ Западу большой гористой островъ Атха: оба изъ числа Андреяновскихъ острововъ. Въ сіе время по наблюденію широты была $51^{\circ}, 54'$, долготы $187^{\circ}, 57'$. Западная оконечность Амля лежала тогда отъ

(*) На немъ не было крысь до разбиїя при берегахъ его Японскаго судна, съ котораго они вѣроятно, выплыли на землю; и послѣ какъ сей островъ, такъ и всѣ, близъ его лежащїе, получили названїе Крысьихъ.

1790 г. насъ на NW 52° , $30'$, и была въ 15 миляхъ. Во весь
 Май. сей день шли мы въ параллель острова Амли, въ раз-
 спояніи отъ него на 8 миль. Сей островъ безлѣсень, го-
 ристъ, узокъ и длинень; продолжается отъ Запада къ
 Востоку на 44 мили. Восточная его часть кончится вы-
 сокпмъ прямымъ каменнымъ утесомъ. На срединѣ остро-
 ва есть нѣсколько небольшихъ горъ, конической фигуры,
 въ близкомъ одна отъ другой распояніи. Жипелей счи-
 тается на немъ до 60 человекъ.

Подъ вечеръ увидѣли мы гористой островъ, называе-
 мый Сигуамъ. Онъ лежитъ отъ Амли на NOTO въ 22
 миляхъ. Сказываютъ, что находящаяся на немъ гора,
 прежде была огнедышущая. Великою сей островъ въ
 окружности до 24 миль; жипелей на немъ нѣтъ.

29. 29, въ полдень проплыли гористый островъ Амухту,
 въ распояніи отъ него на 6 миль. Ширина по наблю-
 денію найдена тогда 52° , $24'$. Сей островъ величиною въ
 окружности до 27 миль. На немъ, говорятъ, есть
 огнедышущая гора. Въ вечеру миновали другой островъ,
 по имени Чугаганъ, лежащій отъ Амухты на Востокъ
 въ 12 миляхъ; длина его 12, ширина 5 миль.

30. 30, поутру подошли близко къ островамъ Четы-
 рехебошнымъ, копорые такъ называются по четы-
 ремъ сопкамъ, на нихъ находящимся. Сии острова ле-
 жатъ одинъ близъ другаго, и каждой имѣетъ еще изъ нихъ
 особое свое имя: южнозападной называется Уляга,

сѣверовоспочной Чигинокъ, сѣверозападной Тана, южно-
 новоспочной Хагамиль. Первые два нѣсколько болѣе
 другихъ, величиною каждой въ окружности около 20 миль.
 Въ полдень широта, по наблюдению, была $52^{\circ}, 34'$; дол-
 гота $191^{\circ}, 36'$. Островъ Хатамиль былъ тогда отъ насъ
 на NNW въ 10 миляхъ. На Четырехсѣпошныхъ
 островахъ грежде были жишели, но шеперь они не-
 обитаемы. Въ вечеру открылся островъ Умнакъ, одинъ
 изъ числа значнѣйшихъ Лисьихъ острововъ, простира-
 ющихся грядою до самой Америки. Лисьими называ-
 ются они попому, что на нихъ водятся лисицы; черныя,
 чернобурья и красныя; напрошивъ того на Андреянов-
 скихъ, Крысьихъ и ближнихъ къ Камчаткѣ остро-
 вяхъ лисицъ нѣтъ, а есть бѣлые песцы, которые на Лись-
 ихъ островахъ совсѣмъ не водятся. Отъ Южнозапад-
 ной оконечности Умнака въ 10 миляхъ, бросили мы
 лопъ и нашли 55 сажень глубины; на днѣ черная дрсва
 съ изгарью.

Слѣдующую ночь лежали на дрейфѣ, и примѣтили,
 что печениемъ снесло насъ къ ZZW на 13 миль.

Островъ Умнакъ отъ Запада начинается полого-
 стію, далѣе къ Сѣверо-Востоку возвышается, и наконецъ
 у пролива къ острову Уналашкѣ кончится горами, ме-
 жду которыми есть одна огнедышущая, высокою опмѣн-
 ная отъ прочихъ и покрытая вѣчнымъ снѣгомъ. Длина
 сего острова 55 миль; положеніе его отъ ZWTZ къ NOTN.

1790 г.
 Май.

1790 г. Ширина пролива между островами Умнакомъ и Уна-
Маѣ.

лашкою въ узкомъ мѣстѣ $2\frac{1}{2}$ милл. Неодоходъ 30 верствъ
до помянутаго пролива, есть два маленькіе каменные

31. острова, лежащіе отъ Умнака въ 7 миляхъ. 31 Маѣ
были они отъ насъ на NTW въ 5 миляхъ. Ширина, по
наблюдению здѣсь найдена $52^{\circ}, 49'$; долготы $192^{\circ}, 45'$.

Іюнь 1. 1 Іюня въ полдень, по наблюдению, ширина была $52^{\circ},$
 $53'$, долготы $193^{\circ}, 44'$; Южнозападная оконечность Уна-
лашки отстояла тогда отъ насъ на NW $43^{\circ}, 00'$, въ 23
миляхъ. Сей островъ начинается пологоспцію, и далѣе воз-
вышается къ Сѣверо-Востоку горами.

3. 3 числа подошли мы къ Спиркину острову, ко-
торый лежитъ близъ восточной стороны Уналашки, и
отдѣленъ отъ него узкимъ проливомъ, шириною на одну
милю. Въ полдень ширина была по наблюдению $53^{\circ}, 44'$,
долготы $195^{\circ}, 09'$. Какъ долготы острова Уналашки
чрезъ многія учиненныя Капитаномъ Кукомъ наблюденія,
опредѣлена вѣрно; по посему и примѣнили мы, что наше
счисленіе 57 Испаліанскихъ миль восточнее: погрѣшность
сію сдѣлали мы отъ Петропавлскаго гавани въ 25
дней плаванія.

Предъ полуднемъ прѣехали къ намъ на судно въ одно-
мѣстныхъ байдаркахъ (*) 7 человекъ Уналашскихъ Алеуповъ,

(*) Одномѣстная байдара, есть маленькая обшпанная кожей лодка,
въ которой одинъ только человекъ можетъ сидѣть.

изъ коихъ двое говорили довольно хорошо по Руски; они ^{1790 г.} взялись проводить насъ до якорнаго мѣста. Въ ^{Юль.} поже время приспала къ нашему судну кожная большая байдара, на коей былъ одинъ Руской промышленникъ и 8 чело-
вѣкъ Алеуповъ для гребли; они выѣхали собирать на дрова по берегамъ выкидываемой моремъ лѣсъ. Промышленникъ объявилъ, что онъ съ купческаго судна, называемаго Варфоломей и Варнава, принадлежащаго Складочной Компаніи купца Панова съ поварищи, которое судно споплъ у оспрова Унимака въ Исаоцкомъ проливѣ; здѣсь же на оспровѣ Уналашкѣ оставленъ для промыслу звѣрей байдарщикъ съ байдарою и людьми. По полудни вѣтръ со вѣсѣмъ почти утихъ; мы спустили на воду гребныя суда и буксиромъ повели большое судно въ проливъ, между оспровами Спиркиныхъ и Кигалгою. Предъ входомъ въ сей проливъ естъ два высокіе выдавшіеся изъ воды камня, одинъ близъ другаго; они лежатъ оупъ оспрова Кигалги на $ZZO\frac{1}{2}O$ въ разстояніи на $2\frac{1}{2}$ милл. Сіи камни сунъ нѣ самыя, промежъ копорыхъ Капшианъ Кукъ, въ шуманное время, подходя къ Уналашкѣ, попалъ своимъ судномъ и былъ въ опасеніи, почему и называлъ сіе мѣсто мысомъ Провиденія, Cap de Providence.

Къ вечеру, помощію буксирующихъ гребныхъ судовъ и попунаго шеченія, обошли мы Сѣверной мысъ Спиркина острова, позади котораго близъ берега сшали на якорь, противъ Алеушскаго селенія, называемаго Седанка,

1790 г. чемъ мы всѣ весьма были довольны; ибо надѣялись,
 Июнь. что здѣсь свѣжею рыбою и зеленью поправимъ здоровье
 больныхъ.

- Опѣ мѣся, гдѣ мы спояли на якорѣ, къ Юго-Западу
 внутрь острова Уналашки простирается большая губа,
 называемая Бобровою. Я получилъ тогдажъ опѣ На-
 чальствующаго Экспедиціею повелѣніе описать сію губу;
 почему на другой день послѣ полудни и отправился на
 коженой промышленической байдарѣ. Сомною повѣхаль
 Докпоръ Меркъ, его помощникъ и два егеря. Мы взяли
 4. на 7 дней запаса. Плаваніе наше опѣ большаго судна
 простиралось на Юго-Западъ, внутрь Бобровой губы,
 возлѣ самыхъ береговъ Сиркина острова, коюрой съ
 сеѣ стороны не шакъ унесистъ, какъ съ юговоспоч-
 ной: здѣсь однѣ только оконечности мысовъ заключаюся
 невысокими каменными обрубамн; впрочемъ оплогости
 горъ идущъ до самой воды; напрошивъ шого южная спо-
 рона острова, вся унесистая. Чешыре довольно нема-
 лые залива вдались внутрь острова, одинѣ опѣ другаго
 не въ дальнемъ разстояніи. Глубина въ нихъ по срединѣ бо-
 лѣ 50 сажень, но къ берегамъ уменьшается поспепенно. Въ
 одномъ изъ вышеупомянутыхъ заливовъ оспановлялись мы
 ночевашъ и въ вечеру когда збыла вода опкрылось на оп-
 мѣляхъ множесипво раковннъ, мушелей, въ коихъ находили
 5. мы мѣякой незрѣлой жемчугъ. На другой день поушру
 должны были до девяти часовъ простоянн на мѣшѣ и

починивашь байдару, на которой кожа объ воспрые при- 1790 г.
бережные камни весьма повреди́лась. Июнь.

Въ 7 миляхъ отъ мѣста, гдѣ большое судно спояло на якорѣ, нашли мы проливъ, отдѣляющій Спиркипнъ островъ отъ Уналашки. Здѣсь Г. Докторъ оспался для собиранія по берегамъ растѣній, а я поѣхалъ осмапривать проливъ, которой имѣеть одну милю ширины, и простирается на 3½ мили къ Юго-Востоку, до побочнаго залива, называемаго Илмудпхчить, вдавагоса въ оспровъ Уналашку на 3 мили. Глубина по всему проливу и по срединѣ залива 50 сажень. Отсюда далѣе къ морю проливъ спановипись въ половину уже прежняго, и берега его гораздо ушесистѣе: глубина 20 и 25 сажень; на днѣ песокъ съ ракушками. На половинѣ сего пролива, ближе къ правому берегу, находятся подводные камни, а при выходѣ изъ него въ море видѣнъ одинъ и сверхъ воды довольно возвышенный. Глубина по близости сихъ камней 10 сажень. У большихъ каменьевъ и ушесовъ подводная часть покрыта коралловою корою, имѣющею цвѣтъ изъ красна бѣлый, испещренный приспавшими разноцвѣтными раковинами и морскими животнорастѣнями, представляющими видъ прекрасной карпины.

Въ вечеру весьма уже поздно возвратипись я назадъ. Между шѣмъ Докторъ набралъ довольно разныхъ нравъ и укладывалъ ихъ въ шиски. Егери наши заспирѣлили двухъ курошанокъ, и нашли гнѣздо сихъ шипиць со свѣжими

1790 г. лицами: и чрезъ по имѣли мы хорошій ужинъ. Другихъ
 Июнь. береговыхъ птицъ не видали, кромѣ бѣлоголовыхъ орловъ
 и маленькихъ птичекъ, изъ коихъ однѣ казались намъ ро-
 домъ синигрей. Алеуты красными перьями сихъ птич-
 екъ украшаютъ камлейки (*).

6. 6 Июня продолжали мы плаваніе свое подлѣ погожь
 берега Бобровой губы, внутрь оной, и миновали пять
 заливовъ, изъ коихъ первой находится въ одной милѣ
 отъ пролива и называется Амугуль, на срединѣ коего есть
 маленькой островокъ; второй, Танеска, внутри его есть
 четыре небольшие островка; третій, опселяющій отъ впо-
 раго на одну съ половиною милю, называется Углохмихъ;
 четвертой Кисселекъ; а пятый Кикукалень: сіи два
 послѣдніе составляютъ вершину Бобровой губы. Всѣ
 сіи заливы вдалсь внутрь острова, каждой на про-
 странство отъ 2 до 3 милъ; глубина ихъ по срединѣ
 болѣе 50 сажень, но къ вершинѣ и къ берегамъ не такъ
 глубоко. Въ нихъ впадаютъ текущіе изъ горъ ручьи свѣ-
 жей и чистой воды. Отъ послѣдняго залива Кикукал-
 лень пошли мы возлѣ другаго берега Бобровой губы,
 къ ея устью. Ночевали проѣхавъ не большой водопадъ,
 низвергающійся съ высокой горы.

7. 7. Продолжая наше плаваніе миновали заливъ, назы-
 ваемый Унитхалень, и отъ него въ 2 миляхъ другой,

(*) Изъ киповыхъ или сивучьихъ кипюкъ сшитыя рубашки, надѣвае-
 мыя сверхъ всего платья, для защиты отъ дождя и мокроты.

по имени Угадага, внутри котораго основались об- 1790 г.
дашь. Бывшіе съ нами Алеуты сказали намъ, что опъ 1юнь.
сего мѣся черезъ горы очень близко Капитанская га-
вань, названная такъ послѣ Капитана Левашова, кото-
рой зимовалъ въ ней. Господинъ Меркъ согласился сомною
посмотреть ся; а чѣмобъ бытъ тамъ сего же дня за свѣш-
ло, мы оставили свой обѣдъ и не мѣшкая ни мало, оп-
правились пѣшкомъ. Около двухъ миль подымались мы
на гору, и взошедъ на верхъ, увидѣли высокой горной
хребетъ, простирающійся по всему острову Уналашкѣ;
пушь же примѣтна была на WTZ и огнедышущая сопка
лежащая на сѣверной сторонѣ острова. Вообще всѣ сѣ
горы снизу до половины только покрыты мхомъ и пра-
вою, верхи же ихъ голы и кончашся каменными скалами.
Въ долинахъ, по берегамъ ручьевъ и озеръ въ нѣкоторыхъ мѣ-
стахъ расцвѣтъ не высокій ольховникъ и пальникъ куспами.
На вершинѣ той горы, гдѣ мы были, есть два небольшіе
озера, имѣющія прѣсную воду; желѣзная вохра сослав-
ляетъ дно оныхъ, и мокрѣя вокругъ ихъ мѣся наполнены
пѣсковою же ржавщиною. Отсюда далѣе продолжали
мы путь свой чрезъ невысокія горы, и въ 5 миль спу-
стились внизъ подъ гору къ Алеутскому селенію, назы-
ваемому Иллилюкъ.

Селеніе сіе лежитъ на берегу восточнаго предмѣстїя
Капитанской гавани, при устьи небольшой рѣчки, и

1790 г. состоятъ изъ четырехъ разной величины юрты или
 Июнь. землянокъ, которыя видъ имѣютъ продолговатаго
 четырехугольника; основаніе ихъ вошло нѣсколько въ
 землю; они сдѣланы изъ выкидываемаго моремъ лѣ-
 су; покрыты правою и осыпаны землею; входъ въ
 нихъ съ верху, въ небольшое отверстіе, по бревну, на
 коемъ вырублены ступени. Внутри юрты, по споро-
 намъ ея живутъ Алеуты семьями, одна подлѣ другой, въ
 нарочно сдѣланныхъ отдѣленіяхъ, гдѣ правяныя рожи
 посланы вмѣсто постелей. Всякая женщина въ своемъ от-
 дѣленіи занимается рукодѣльемъ, которое состоятъ въ
 плетеніи правяныхъ ковровъ, мѣшечковъ и корзинокъ: ра-
 боту сію дѣлаютъ онѣ съ ошмѣннымъ искусствомъ и чрез-
 вычайно хитро. Траву выбираютъ для того самую чи-
 стую и длинную, которая, будучи высушена, получаетъ
 палевой цвѣтъ. На понкіа издѣлья праву разрѣзываютъ,
 вдоль на двое ногтемъ, и для сего у каждой пакой ма-
 стерницы на указательномъ перстѣ ноготь опрощенъ и
 заостренъ, какъ ножикъ; онымъ не только праву, но и
 жилы морскихъ звѣрей раздѣляетъ она на понкіе волокны,
 изъ коихъ сучашъ одними пальцами безъ всякихъ орудій,
 самыя понкіа, ровныя и чистыя нитки, употребляемыя
 для шитья платья и обуви. Иголки у нихъ косяныя безъ
 ушковъ, и нитки къ нимъ привязываются. Когдажъ до-
 сшануть онѣ Русскихъ желѣзную иголку, то всегда обла-
 мываютъ у ней ушки, и вмѣсто ихъ обмачивая шупой

конецъ на камнѣ, дѣлають зарубку, чпобъ можно было 1790 г.
привязывать нипку. Июнь.

Собственныя ихъ иголки бывають изъ костей чайч-ихъ ногъ, разной величины, толще и тонѣе, смотря по шпилью. Самыя тонкія употребляютъ для вышиванія узоровъ, вырабатываемыхъ съ такимъ искусствомъ и хитросплетенію, что ни одна Европѣйская золотопшвейка не въ состояніи сравниться съ ними. Вышиваютъ обыкновенно на кожѣ довольно твердой, выдѣланной изъ перепонки, бываемой въ горлѣ пшиць. вмѣсто нипокъ служить имъ козья длинная шерсть; ея пришиваютъ къ кожѣ волосы изъ лошадиного хвоста, перенлепая ихъ бѣлою оленью шерстью и разныхъ цвѣтовъ шелками, отъ чего шитье ихъ походитъ на самой мѣлкой низанной бисеръ. Подобными узорами вышиваютъ онѣ праздничныя мужскія парки, шапочки, пояса и зарукавья употребляемая только во время пляски. Парка или мужское платье походитъ на рубашку, только нѣтъ у ворота разреза и воротникъ круглой сплюснѣй, которой дѣлается обыкновенно изъ оленьей кожи. Парки шьются всегда изъ кожъ морскихъ пшиць, называемыхъ попорками; украшаютъ ихъ козью шерстью, и привѣшиваютъ узенькіе ремешки, выкроенные изъ коповой кожи (*).

(*) Копами называются здѣсь морскіе звѣри, величиною съ малаго тюлени, имѣющіе сѣрую сребровидную шерсть.

1790 г.
Июнь.

Женское простое или будничное платье одинакого покрою съ мужескимъ, полько шьется не изъ пшичьихъ, но изъ коповыхъ кожъ. Ворошникъ бываетъ обыкновенно сполчій, въ ладонь шириною, и унизанъ весь бисеромъ, разными узорами. Къ передней часпи ворошника, пришиваюшъ нѣсколько длинныхъ нанизанныхъ бисеромъ и коральками шпюкъ, которые висяшъ по платью. Подоль паркн и концы рукавовъ, обложены подзоромъ. Нарядное платье пакоежъ, полько на немъ больше бисеру, поперегъ рядами пришита козья шерсть и обвѣшено кругомъ коральками, попорковыми носпками и ремешками. Мушцины когда въѣзжаютъ въ море, имѣюшъ еще сверхъ обыкновеннаго платья рубашку съ кашшономъ, синпую изъ кишюкъ морскихъ звѣрей; шпаны и сапоги носяшъ сдѣланные изъ горла сивучей, а голову покрываюшъ деревянною съ навѣсомъ впередъ шляпою, украшенною коральками и сивучьими усами. Когда Алеушы во всемъ своемъ нарядѣ сядяшъ въ байдарахъ, тогда видъ имѣюшъ величественной, но когда спюпшъ, кажушся не проворными и вялыми. Ноги у нихъ отъ многого сидѣнья въ колѣнкахъ не разгибаюшся прямо, но всегда согнуты не много впередъ. Впрочемъ видъ ихъ нѣсколько суровъ, но непронивень; росшъ посредшвенной, лице прилпное, во всѣхъ часпяхъ довольно благообразное, полько скулы не много выдались. Волосы на головѣ черные и жесткiе, на бородѣ у многихъ совсемъ

нѣтъ; у нѣкоторыхъ же хотя и есть, но очень мало: Я видѣлъ у одного полько спарика сѣдую маленькую бородку.

1790 г.
Іюнь.

Мушцины лица своего не порпятъ, но женщины желая украшаться чрезвычайно себя безобразить, и всѣ одинакимъ образомъ. Онѣ накалываютъ и напираютъ углемъ на щекахъ, опъ нижней часпи носа къ срединѣ ушей по двѣ дорожки, а опъ нижней губы къ подбородку по одной широкой полосѣ, которыя когда заростунтъ, получаютъ синеватой цвѣтъ. Въ носовой мякоти подъ хрящемъ прокалываютъ онѣ дыру, въ которой носятъ родъ длинныхъ серегъ, кои состоятъ изъ четырехъ нитокъ, нанизанныхъ бисеромъ, кораллами и янпаремъ. Бисеръ получаютъ онѣ опъ Рускихъ, а кораллы и янпарь достаютъ опъ Американцовъ съ мыса Аллксы, и почитаютъ какъ то, такъ и другое драгоценностию. Подъ губами прокалываютъ двѣ дыры, и воспаляютъ въ нихъ по одной длинной коспичкѣ. Къ ушамъ вокругъ пришиваютъ нитками изъ жилъ голубой и бѣлой бисеръ.

Много есть однакожъ женщинъ, которыя изъ угожденія къ Рускимъ, подобными украшеніями себя не безобразятъ: сюда принадлежатъ вообще всѣ плѣ, кои происходятъ опъ смѣшенія Рускихъ съ природными жителями. Изъ сихъ послѣднихъ женщинъ многія имѣютъ лице бѣлое, совершенно Европейское, и волосы русые. Я видѣлъ нѣкоторыхъ полъ пріятнаго лица, что и въ Европѣ почти бы ихъ непослѣдними красавицами. Женщины вообще на

1790 г. Июнь. головѣ ни чего не носятъ; задніе волосы завязываютъ въ пучокъ по выше запылка, а передніе ошь половины головы зачесываютъ на лобъ и обрѣзываютъ по самыя брови. Впрочемъ кромѣ одной парки другаго ни какаго платья не носятъ и ходятъ босикомъ.

Нѣсколько Алеушовъ, бывшихъ въ тошь день на промыслѣ въ морѣ, возвратились къ вечеру и сказали, что они въ западное предмѣстіе Капитанской Гавани прибук-
 ровали убишаго ими небольшого Кита. Докшоръ весьма желалъ его видѣть; почему переночевавъ въ селеніи,
 8. поутру рано поѣхалъ его осматривать; а я между тѣмъ на шрехмѣспной Алеушской байдарѣ отпра-
 вился описывать Капитанскую Гавань. День былъ самой прекрасной, погода шихая и пріятная, и я смѣло пустился въ море на шакой маленькой лодкѣ, коей длина была 23, ширина полшара, глубина при четверти фута; вся она вокругъ обшлянуша сивучьими кожами, оспавлены полько для шрехъ человекъ при ошверсеніи: одно въ передней части, другое въ задней, а шрешіе на срединѣ. Въ первыхъ двухъ сидѣли Алеушы, а я въ послѣднемъ. Сомною поѣхали еще четверо Алеушовъ на одношпсныхъ байдаркахъ; одному изъ нихъ далъ я лошь, чипобъ мѣрилъ, когда вѣло, глубину воды; компасъ взялъ къ себѣ для опредѣленія румбовъ съ байдары, а гдѣ можно было выходилъ я на берегъ и бралъ пеленги. Такимъ образомъ въ одинъ день довольно исправно описалъ я всю

Капитанскую гавань или губу. При входѣ съ моря оныя 1790 г. сѣверной стороны раздѣляется она гористымъ оспровомъ Юнь. Амакнакомъ на два предмѣстія или пролива, ведущіе ко внутренней настоящей Капитанской Гавани. Ширина восточнаго предмѣстія на одну милю, глубина на срединѣ при самомъ входѣ 22 и 23 сажени; но еспли не много подапся въ море къ Сѣверо-Западу, то она вдругъ увеличивается до 100 сажень, и болѣе. Далѣе жъ внутрь по проливу на Югъ какъ глубина, такъ и дно переменное: сначала уменьшается она оныя 23 до 10 сажень, на днѣ мѣлкой песокъ; потомъ на 3 кабелшова длины глубина 9 и 10 сажень, на днѣ крупной камень; засимъ далѣе увеличивается она поспепенно до 25 сажень, на днѣ илъ. Въ милѣ съ четвертью оныя успя, у оспрова Амакнака еспъ заливъ, называемой Удахта, пространствомъ на полмили, закрытый съ моря узкою мѣлкокаменною косою; глубина въ немъ по срединѣ оныя 17 до 20 сажень, на днѣ илъ. Оныя сего залива далѣе на двѣ мили, пропывъ селенія Илюлюкъ, еспъ хорошее якорное мѣсто, имѣющее дно пловатое, глубину 7, 8 и 9 сажень. Здѣсь проливъ спановится гораздо уже, и изгибается кольномъ къ Западу, вдаваясь въ оспровъ Амакнахъ, служащій закрытіемъ съ моря оныя вѣтровъ и волненія. Предъ входомъ въ сіе мѣсто на срединѣ лежатъ выдавшіеся изъ воды камни; плыть должно по лѣвую ихъ сторону; разстоянія между ими и берегомъ только 60 сажень, глубина же

1790 г. оупъ 5 до 8 саженой; по правую ихъ сторону къ оспрову Юнъ. глубина 4 и $3\frac{1}{2}$ сажени. Оупъ селенія по проливу да-
 лѣе на полшоры мили, оспровъ Амакнакъ кончнся, и
 начинается внушрняя Капитанская Гавань; ширина
 ея одна миля; къ Югу просширается она на $3\frac{1}{2}$ мили, глубина
 посрединѣ 50 сажень, но даѣе внушрь уменьшается по-
 степенно; на днѣ илъ. При самой вершинѣ нцзадается съ
 горъ ручей, не подалеку оупъ котораго въ правой сторонѣ
 есть чепыре маленькіе оспрова; за ними спояло судно
 Капитана Левашова, во время зимованія его на семь
 оспровѣ. На небольшомъ набережномъ холмѣ Алеуши по-
 казывали мѣсто, гдѣ посшроены были юршы для коман-
 ды; но я никакихъ слѣдовъ непримѣпиль, а только на-
 шель упавшій деревянный крестъ, который почти весь
 сгниль; на ономъ едва могъ я разобрать слѣдующую над-
 писъ: Съ 1768 на 1769 годъ зимоваль здѣсь съ
 судномъ флота Капитанъ - Лейтенантъ Левашовъ.
 Настоящій и безъ опаснѣйшій входъ въ Капитанскую
 гавань, пропиль южной оконечности оспрова Амак-
 нака, по правую его сторону изъ западнаго предмѣстія
 или пролива, шириною до 200 саженой. Сіе предмѣстіе
 вдвое обширнѣе восшчнаго; глубина его по срединѣ
 споль велика, что лоплинемъ въ 50 саженой немогли
 досшпанъ дна. При входѣ въ него съ моря, въ правой спо-
 ронѣ, на выдавшемся низменномъ мысу, есть Алеушское
 селеніе, называемое Пестряково; а въ лѣвой подлѣ оспрова

Амакнака лежитъ маленькой островъ, называемый 1790 г.
Укибодокъ, величиною на одну милю. Глубина между ^{Июнь.}
ними островами 16, 12 и 7 сажень; дно пещаное.

Въ вечеру уже поздно возвратился я опъ описи въ селеніе Иллилюкъ, гдѣ ожидалъ меня Докторъ Меркъ, и много собравшихся Алеуповъ изъ ближнихъ селеній. — Я имѣлъ повелѣніе освѣдомиться обстоятельно о худыхъ съ островиынами поступкахъ, нѣкоторыхъ Рускихъ промышленниковъ, бывшихъ здѣсь за два года прежде насъ. Поводомъ къ изслѣдованію сего дѣла, былъ доносъ Сержанта Буйлова, находившагося при вышеупомянутыхъ промышленникахъ на сихъ островахъ, для сбора ясака. Онъ живучи съ ними, примѣчалъ всякаго рода приписненія, дѣланныя ими островиынамъ, записывалъ оныя въ свой журналъ, и по возвращеніи своемъ въ Охотскъ представилъ его начальству, откуда препровожденъ оный и далѣе; наконецъ Генераль-Губернаторъ Иркутской, желая узнать справедливосшь того доноса, предписалъ Капитану Биллингу, изслѣдовать все описанное въ журналѣ Сержанта Буйлова, на мѣхъ самыхъ мѣстахъ, гдѣ оное происходило; а какъ сіе случилось въ здѣшнихъ селеніяхъ, то многіе Алеупы подтвердили мнѣ справедливосшь оныхъ. Я увѣрилъ островиыня, что виновные промышленники, за таковыя грубыя съ ними поступки, прешерпятъ достойное наказаніе, и спарался внушить имъ, что Великая Наша Государыня весьма печется о благосостояніи ихъ,

1790 г. и что Рускимъ наиспрожайше запрещено дѣлать имъ ма-
Юнь. лѣйшее озлобленіе.

Коснувшись до обращенія промышленниковъ нашихъ съ Оспровиплянами, почишаю я за должное объявить здѣсь мое о томъ мнѣніе, пѣмъ паче, что Иностранцы писатели часто въ путешествіяхъ своихъ весьма различно и не основательно о семъ пишутъ: иные хвалятъ ихъ, другіе злословятъ, а многіе съ великою нелѣпостію заключаютъ по онимъ и обо всѣхъ Россіянахъ (*). Дабы имѣть истинное

(*) Въ изданномъ путешествіи К. Биллингса ошъ Секретаря его Соуря глава XVI, тамъ гдѣ упоминается о свиданіи Английскаго Капитана Кокса на Алеутскихъ островахъ съ Рускими промышленниками и о сдѣланныхъ имъ подаркахъ шпурману Прибылову, между прочимъ сказано: „Nothing in the world can astonish a Russian more than disinterested liberality, or any kindness without some prospect of future benefit. Greatness of soul is applied to every man who is just, and grants his servants some few indulgences; every thing beyond this is called folly, and is sure to be imposed upon: nor have they any sentiment of feeling, except it be excited by blows. Taking this for the ruling character of the Russian hunters, it will be easy to conceive the astonishment of Pribuloff and his companions at the liberality of Mr. Coxe: „Ни что „въ свѣтѣ не можетъ удивить столько Россіянина, какъ безкорыстная щедрость, или какалъ либо услуга безъ всякихъ видовъ своей въ томъ пользы. Великодушнымъ называютъ всякаго человѣка, кто справедливъ и оказываетъ своимъ подвластнымъ въкорпорыи малымъ снисхожденіи. Все же выше сего почищается глупостію, и вѣрно за то обманутъ будутъ: они не имѣютъ иныхъ чувствъ, кромѣ пѣхъ, кои возбуждаются ударами. Приемля сие за главное свойство Россійскихъ промышленниковъ, легко можно предположить удивленіе, въ какое привѣденъ былъ Прибыловъ и его товарищи щедростію „Г. Кокса, и проч.„

Иные прочитавъ выраженіе: nothing in the world can astonish a Russian, подумаютъ что господинъ Соуръ говоритъ сие не объ однихъ промышленникахъ, а вообще обо всѣхъ Россіянахъ; но шаковаго безразсуднаго и нелѣпаго заключенія не мо-

о нихъ понятіе , надлежитъ вѣдать , что Россійскіе про- 1790 г.
мышленники , отправляющіеся на купеческихъ судахъ въ Іюнь.
Восточной Океанъ , состоятъ по большей части изъ лю-
дей , которые или отъ невоздержнаго поведенія своего ,
или отъ приключившихся съ ними какихъ либо несчастій ,
пришли въ разореніе , и доведены до того , что принужде-
ны удалились въ полъ опдаленныя страны , и ищутъ
тамъ съ великими трудами и опасностію своего пропитанія . Превеликая опдаленность Охотска отъ внутренности Россіи , трудность пуши къ оному , и отъ онаго моремъ до Америки на судахъ , не могущихъ , по скудости въ ихъ краяхъ и недоспадку во всѣхъ нужныхъ вещахъ , имѣть ни прочнаго поспроенія , ни пойд исправной оснастки , ни того доспапочнаго снабдѣнія , какое мореходному судну пошребно , суть причиною съ одной стороны малаго числа охотниковъ , а съ другой невозможности набирать ихъ по размощрѣнію . Таковое сборище

жно сдѣлать , ни Господину Соуру объ насъ , ниже благоразумному чиншашелю о немъ . Онъ разумѣеть подъ симъ единственно промышленниковъ нашихъ , какъ изъ сѣдующихъ нижесказанныхъ словъ его ясно усмотрѣть можно: Taking this for the ruling character of the Russian hunters. Надлежитъ паче думать , что Господинъ Соуръ хотѣлъ описать симъ свойство нѣкоторыхъ покло извѣстныхъ ему промышленниковъ ; ибо даже и вообще обо всѣхъ оныхъ сдѣлать таковое заключеніе было бы излишне спрого: вездѣ въ Россіи и въ Англіи бѣдныхъ людей удивляешь щедроша , но безъ сомнѣнія въ Россіи меньше , нежели во всякой другой странѣ свѣта ; вездѣ есть люди , которыхъ чувства управляются больше страхомъ , нежели гласомъ чести и совѣсти: мудрено ли находить ихъ между промышленниками , когда не рѣдко находилъ они и между Философами?

1790 г. Июнь. разноразнцевъ не можеть слѣдственно уподобляться благоуспроенному обществу торговыхъ людей, привыкшихъ на подобіе военнотружущихъ повиноваться поставленному надъ ними начальству, пекущемуся о соблюденіи между ими порядка и благочинія. При таковыхъ обстоятельстввахъ ни мало не удивительно, что люди не токмо низкаго и грубаго состоянія, но многіе изъ нихъ и пороками себя обезславившіе, на отдаленныхъ и ни къмъ кромѣ самихъ островитянъ не обитаемыхъ островахъ, дерзають иногда впадать въ предосудительное безчинство и своеволие. Надъ бывшими съ сержантомъ Буйловымъ промышленниками начальствовалъ одинъ изъ нихъ же самихъ выбранный промышленникъ, которому никто не повиновался; и такъ легко могли произойти нѣкоторыя Островитянамъ припѣсенія, состоявшія, по доносу сего сержанта, по большой части въ томъ, что промышленники принуждали ихъ ловить звѣрей, и отбирали у нихъ оныхъ, безъ всякой за то платы. Нынѣ торговое общество сіе заводится на лучшемъ основаніи; многіе морскіе Офицеры, иные отправились уже туда, а другіе отправляются для начальствованія надъ посылаемыми въ Америку судами: а потому и надлежитъ ожидать, какъ въ порядкѣ и повиновеніи лучшаго устройства, такъ и твердаго соблюденія сего необходимо нужнаго правила, что ни какое торгующее съ отдаленными народами общество не приобрететь желаемой себѣ прибыли иначе, какъ основывая прибыльокъ свой на справедливости, на

довѣренности сихъ народовъ , и на взаимной съ ними пользѣ. 1790 г.
Июнь.

Июня 9 поуспру опсправились мы изъ селенія Шлюлюкъ обратно пѣшкомъ по прежней дорогѣ, къ оставленной нами въ Бобровой гувѣ байдарѣ, куда и пришли около полудня, а послѣ обѣда начали пакн плаваніе наше подлѣ сѣверозападнаго берега сей губы къ ея устью. Пройдя при мили, пришли къ заливу, называемому Агамгикъ, копорый лежитъ прошивъ самага пролива Спиркина. Алеуны сказывали, что въ послѣднемъ году чрезъ проливъ сей приходило Англинское купеческое судно, и спояло на якорѣ въ заливъ Агамгикъ. Сей заливъ проспирается внутрь берега на полшоры мили; ширина его въ устьи одна миля, глубина по срединѣ 50, но далѣе внутрь уменьшается до 5 сажень; на днѣ илъ, и мѣстами песокъ. Чрезъ при съ половиною мили опъ вышепомянушаго залива пришли мы къ Алеушскому селенію, называемому Учуюгъ, копорое находится въ пѣгибѣ берега, при устьи шескущаго изъ горъ ручья. Опсюда далѣе берегъ Бобровой гувы идееть утесомъ каменнымъ; вдоль его есть подводные и наружу выдавшіеся камни; кончшся онъ въ 3 миляхъ каменнымъ утесистымъ мысомъ.

10 числа довершилъ я опись Бобровой губы, и возвращающа къ судну слава Россіи, копорое уже было готово къ выходу въ море, и ожидало только понушнаго вѣтра. 10.

Во все время споянія нашего на якорѣ, Алеуны каж-
Часть II.

1790 г. дой день привозили намъ свѣжую рыбу, палтусовъ и треску
 Іюнь. въ такомъ доставочномъ количествѣ, что всѣ люди на-
 шего судна нѣмъ довольствовались. Егеря посланные
 нами на островъ Кигалгу, наспрѣляли разныхъ морскихъ
 птицъ и гусей особливаго роду съ черными головами:
 Докторъ называлъ ихъ Канадскими. На ошдѣльномъ оупъ
 оспрова и возвышающемся надъ водою камнѣ убили они
 одного сивуча.

Священникъ нашъ, по желанію и прозбѣ оспрови-
 шанъ, окрестилъ здѣсь 92 человекъ, но по незнанію Алеут-
 скаго языка, немогъ ихъ приуготовить какъ должно своими
 наставленіями къ столь важному дѣлу; почему сіи ново-
 обращенные Христіане совершили одинъ обрядъ таинства
 крещенія, не имѣя должнаго понятія о догматахъ
 вѣры.

Хотя мы и совсемъ уже были готовы къ выходу въ
 море, но противные вѣтры и временемъ штишь задержа-
 ли насъ еще цѣлую нѣдѣлю.

Г Л А В А II.

ПЛАВАНІЕ ОТЪ ОСТРОВА УНАЛАШЛИ ДО ОСТРОВА КАДЬ-
ЯКА. ОПИСАНІЕ ВИДѢННЫХЪ НА ПУТИ АЛЕУТСКИХЪ
ОСТРОВОВЪ, ОСТРОВА КАДЬЯКА И ЕГО ЖИТЕЛЕЙ.

Юня 17, Капитанъ Биллингсъ ъздилъ со мною на дру- 1790 г.
гую сторону Бовровой губы въ селеніе Учуюгъ, гдѣ ^{Юнь.}
приготовлена была для насъ баня, живущимъ тамъ Ру- 17.
скимъ промысленикомъ. Бани здѣсь только въ нѣхъ се-
леніяхъ находятся, гдѣ живутъ Рускіе. Дѣлають ихъ въ
землянкахъ, выкладывая одну только каменку.

Здѣшніе Алеуты сказывали намъ, что чрезъ гору
очень близко подходитъ поплъ заливъ, въ которомъ стоялъ
съ судами своими Капитанъ Кукъ: Мы хотѣли его осмо-
трѣть; но лишь только пошли туда, какъ увидѣли, что
наше судно снялось съ якоря, и идетъ подъ парусами.
Почему оставили мы свое предпріятіе и возвратились на
судно. Надобно знать, что опъ начальствующаго Экспе-
диціею приказано было Капитану Галлу сняться съ яко-
ря, какъ скоро сдѣлается благопріятная погода. Испол-
няя сіе, высунулъ онъ въ пупъ при шихомъ попушномъ
вѣтрѣ, которой вывелъ только судно на средню Бо-
вровой губы, и вдругъ захихъ. Въ сіе время бросили

1790 г. лопь, но на 120 сажняхъ недоспали дна. Въ ве-
 Июнь. черу началъ дупь опять благополучной въстрѣ, съ по-
 мощію котораго вышли мы изъ Бобровой губы въ
 море шѣмъ же проливомъ, какимъ вошли, и напра-
 вили пунь свой къ Востоку. Мнѣ очень хотѣлось
 снятъ видъ сего входа, но темнопа ночная возпрепят-
 ствовала мнѣ по сдѣлать; въ первой же разъ, когда мы
 увидѣли сѣн берега, по естѣ 3 Іюня, во весь день были
 отъ нихъ близко (*).

Съ острова Уналашки взяли мы съ собою двухъ
 Алеушовъ и одну Алеушку, одинъ изъ нихъ изрядно го-
 ворилъ по Руски; оба бывали на всѣхъ островахъ, лежа-
 щихъ отъ Уналашки къ востоку до Шумагинскихъ
 острововъ, и знали ихъ названія.

18. Съ полуночи поднялся густой туманъ, продолжав-
 шійся до семи часовъ утра. Тогда нѣсколько прочисти-
 лось и открылся островъ Акутанъ, горѣвшая на немъ
 сопка и близъ-лежащія небольшіе острова. Въ 10 часовъ
 видны стали на островѣ Унимакъ верхи сопокъ, подоб-
 ные сахарнымъ головамъ. Одна изъ нихъ огнедышущая,

(*) Въ ближнемъ разстояніи снимать виды береговъ почипаю я не
 только бесполезнымъ, но и вреднымъ: по таковымъ рисункамъ
 нельзя узнать одного и того же мѣста, ежели хоть мало пере-
 мѣнишь свое положеніе. Особенно естѣли ошѣхашъ далеко въ
 море, по открывшіяся изъ за ближнихъ дальніа горы, пред-
 ставить совсемъ другой видъ, и чрезъ то мореплаватели мо-
 гутъ обмануться.

изъ коей въ то время выходилъ дымъ, называется Агае-данъ; она была оупъ насъ на NW 2°, 30'. Другая по имени Хагынанъ, на NO 12°, 00'; верьхъ сей горы казался обвалившимся. Третья называется Кугидахъ-Ягуча, и была на NW 18°, 30'. Въ полдень находились мы по наблюденію подъ 53°, 52' широты, и подъ 194°, 41' долготы. Вскорѣ послѣ полудни всѣ оспрова скрылись оупъ насъ во мрачности. Продолжая плаваніе наше прямо къ оспрову Саннаху; въ полночь оказалось дно иловатое и глубина 60 сажень; но чѣмъ далѣе шли, тѣмъ глубина спановилась меньше; дно было не одинаково, мѣстами каменя съ ракушками, и мѣстами песокъ. По утру въ 5 часовъ увидѣли мы въ туманѣ, прямо передъ судномъ, выдавшіеся изъ подъ воды камни, и для того поворошили прочь оупъ нихъ. Вскорѣ попомъ туманъ нѣсколько прочиспился, и открылся позади камней, на Юговоспокъ, оспровъ Саннахъ въ 7 миляхъ, а въ лѣвой споронѣ оспровъ Икатунъ, лежащій пропивъ Исаноцкаго пролива, и часть Унимака. Глубина была 35 сажень; на днѣ сѣрой песокъ. Тогда поворошия судно, пошли мы оупяшь къ оспрову Саннаху. Проходили мимо его, по сѣверную спорону въ распояніи на двѣ мили. Въ сѣверозападной споронѣ сего оспрова естъ гора, имѣющая видъ прехъ холмовъ. Въ прочемъ берегъ всего оспрова не высокой. Длина оспрова до 12 миль. Съ западной спороны идущъ оупъ него въ море на 6 миль под-

1790 г.
Юнь.

20.

1790 г. водные и наружу выдавшіеся камни, на коихъ, по сказанію бывшихъ при насъ Алеуповъ, водились много бобровъ. На восточной споронѣ Саннаха, не въ дальнемъ отъ него разстояніи есть три маленькіе низменные острова.

Въ полдень находились мы въ широтѣ $54^{\circ}, 22'$, долготѣ $197^{\circ}, 52'$. Глубина оказалась 40 сажень; на днѣ мѣлкой камень съ пескомъ и съ ракушками; островъ Саннахъ былъ тогда отъ насъ на ZW, въ $14\frac{1}{2}$ миляхъ; отсюда спали мы держать на сѣверовостокъ, прямо къ Шумагинскимъ островамъ. На пути семь миновали въ лѣвой споронѣ множество острововъ, изъ коихъ восемь болѣе прочихъ, и называются: первой, отъ Саннаха къ NNO въ 12 миляхъ, Нанимакъ; отъ него къ ZO лежатъ нѣсколько маленькихъ безъ именныхъ островковъ, показывающихся изъ воды холмами. Второй Анимакъ, онъ же называется и Оленьимъ, по причинѣ находящихся на немъ дикихъ оленей; лежатъ отъ перваго на Сѣверъ въ 6 миляхъ. Отъ него къ Востоку и Юго-востоку есть много маленькихъ островковъ, подобныхъ тѣмъ, кои находятся у Нанимака. Третій островъ Лялюскихъ, лежатъ отъ Оленьяго къ Сѣверовостоку въ 14 миляхъ. Четвертой Агалянаксяхъ, отъ третьяго къ Сѣверу въ 3 миляхъ. Пятой отъ четвертаго къ Сѣверо-Западу въ 3 миляхъ. Шестой отъ четвертаго къ Востоку въ 2 миляхъ, называется Куегдахъ. Отъ него къ OZO, въ 3 миляхъ лежатъ седьмой островъ Китаготахъ.

Восьмой отъ шестаго къ Сѣверо-Востоку въ 2 миляхъ, ^{1790 г.} называется Унатхохъ. Между сими двумя послѣдними ^{Юнь.} въ проливѣ естъ высокой наружу вышедшій оспрой камень. Примѣчанія достойно, что противъ оспрова Унатхоха, на Алексинскомъ берегу видна высокая огнедышущая гора, у которой въ 1786 году при возгорѣннн съ чрезвычайнымъ громомъ, взорвало верхнюю часть, и обрушило.

21, подошли къ Шумагинскимъ островамъ, названымъ такъ отъ командора Беринга, по имени погребеннаго на одномъ изъ нихъ матроза Шумагина. Всѣхъ ихъ щипается 13; два побольше прочихъ; одинъ называется Унга, другой Пагай; а меньшихъ имена Кагай, Саюлюктусихъ, Нюнякъ, Тахъ-Киняхъ и Кюнюю-Тананы; прочіе безъ именныхъ; всѣ они гористые; лежатъ одинъ близъ другаго. Въ полдень широта по наблюденію была 55° , $02'$, долгота 199° , $27'$. Островъ Клагай былъ тогда отъ насъ прямо на Сѣверъ въ 3 миляхъ.

Послѣ полудни увидѣли мы ѣдущихъ къ намъ на маленькихъ байдарахъ Алеутовъ съ Шумагинскихъ острововъ. Хотя судно наше шло тогда по 4 мили въ часъ, но островники насъ догнали; съ ними прѣхалъ въ прехмѣнной байдарѣ одѣтъ Руской промышленникъ, которой сказалъ, что онъ съ купческаго судна споящаго въ Петроцкомъ проливѣ, посланъ на Шумагинскіе острова съ 80 человекъ Алеутовъ, за промысломъ бобровъ.

1790 г. Мы пролежали въ дрейфѣ при часа, пока между шѣмъ Капитанъ Биллингсъ изгоповилъ и опсправилъ съ симъ промышленникомъ повелѣніе къ начальнику ихъ судна.

22. 22, въ полдень широта по наблюденію была $55^{\circ}, 00'$, склоненіе компаса найдено чрезъ азимуфъ $20^{\circ}, 00'$, восшочное. Съ полудни вѣспрь почпи записхъ. По морю видно было много разныхъ пшциъ, а особливо великими спадами сидѣли глупыши, изъ коихъ нѣсколько мы заспрьмили; они довольно жирны, шолько мясо ихъ не очень вкусно. Кругомъ судна ходили кшпы, оспавля позади себя родъ жиру, копорой плавалъ на поверхности воды, и кажешя, служилъ пищею чайкамъ и глупышамъ. Спвучи и морскіе копны выныривали иногда очень близко возлѣ нашего судна.

24. 24, полуденная широта была $55^{\circ}, 41'$, долгота $201^{\circ}, 40'$. Послѣ полудня сдѣлаешя вѣспрь опъ ZZO. Чрезъ часъ увидѣли на NO $40^{\circ}, 00'$, довольнои величины утесистой камень, окруженный другими подводными и наружу вышедшими камнями, на коихъ водилешя много сивучей.

25. 25, подошли къ Евдокъевскимъ островамъ, коихъ считашешя семь. Имена первыхъ шрехъ: Алексиной, Семидинъ и Агеяхъ; послѣдніе чешыре не имѣюпъ названій и меньше прочихъ. Всѣ они горешные; лежатъ одинъ близъ другаго и окружены подводными и наружными камнями. Въ полдень, когда находилешя въ самомъ проливѣ между островами, сдѣлаешя совершенное безвѣсприе. Шп-

ропа по наблюдению была $56^{\circ}, 10'$; долгота $202^{\circ}, 51'$; глубина 40 сажень; на дне хрящъ бѣлой.

1790 г.
Июнь.

Послѣ толудни прѣехали къ намъ на судно въ шрексмѣсныхъ и двумѣсныхъ байдарахъ Американцы, и съ ними одинъ Руской промышленникъ, которой сказывалъ, что посланъ онъ съ острова Кадьяка изъ селенія купца Шелихова съ 300 человекъ оспровишянь, для промыслу сивучей и пшницъ по островамъ.

Изъ прѣхавшихъ къ намъ на судно Кадьякскихъ оспровишянь, одинъ сороколѣпный весьма безобразной мущина одѣтъ былъ въ женское платье, лице у него вышито, а въ носу повѣшены серги изъ бисеру. Промышленникъ сказывалъ, что человекъ сей застываетъ мѣся жены у одного молодого оспровишянина и исправляетъ всѣ работы, приличныя женскому полу.

По причинѣ споявшей пшчины, судно наше неслоь однимъ теченіемъ весьма тихо вдоль пролива. Г. Биллингсъ и Докторъ успѣли въ сіе время съѣздить на острова и наспрѣляли нѣсколько морскихъ пшницъ, которыхъ тамъ находилось множество, потому что нѣтъ жшпелей, да и съ другихъ острововъ Американцы рѣдко прѣзжаютъ, и слѣдственно ни кто ихъ не пугаетъ.

Къ вечеру хоня и сдѣлаея въпръ онъ Юго-Востока, но въ ожиданіи оставшихся на островѣ двухъ нашихъ егерей пролежали слѣдующую ночь до утра въ дрейфѣ. Тогда они возвратились. Причиною ихъ медлѣнія было

1790 г. по, что занявшись сырьюбою, запоздали они, и принужде-
 Юнь. ны были дожидаться утра. Поспѣвивъ паруса, спали мы
 держать къ острову Кадьяку. Въ полдень широта по
 наблюдению была $56^{\circ}, 20'$, долготы $203^{\circ}, 20'$. Чрезъ часъ
 послѣ полудни увидѣли мы на ZO $56^{\circ}, 00'$, низменной
 островъ, называемой Укамокъ, въ расстояніи отъ насъ
 на 26 миль.

27. 27, подошли близко къ острову Кадьяку: въ пол-
 день западная его оконечность была отъ насъ NW $4^{\circ}, 30'$,
 въ 23 миляхъ, а югозападная NO $59^{\circ}, 30'$, въ 15 ми-
 ляхъ; широта тогда по наблюдению найдена $56^{\circ}, 55'$, дол-
 гота $204^{\circ}, 35'$.

Хотя благопріятствовавшей намъ вѣтръ къ вечеру со
 всею упихъ, однако вознавшимъ сѣвернымъ маловѣ-
 приемъ подвигались мы къ островамъ Тугидоку и Сит-
 хиноку, лежащимъ у югозападной оконечности Кадьяка.
 Ночь всю плавали вокругъ насъ киты и безпрестанно про-
 изводили сплывы по водѣ удары подобныя пушечнымъ вы-
 стрѣламъ.

28. 28, поутру пріѣзжали къ намъ островитяне на дву-
 мѣстныхъ байдаркахъ: они безбоязненно входили на судно,
 осматривали оное со вниманіемъ, къ продажѣ намъ ни-
 чего не предлагали и скоро возвращались въ свои селенія.
 Съ наславшимъ поутру вѣтромъ шли мы къ югоза-
 падному мысу острова Кадьяка; глубина уменьшилась
 до 16 сажень, на днѣ песокъ и мѣстами мѣлкой камень.

Въ полдень, миновавъ низменной оспровъ Тугидокъ, 1790 г.
находились мы въ проливѣ, мѣжду югозападнымъ мысомъ Июнь.
Кадьяка и оспровомъ Ситхинкомъ. Близъ Кадьяка, вдоль его берега лежатъ 4 небольшіе оспровки, одинъ за другимъ, первой изъ нихъ болѣе пропчихъ и называется Анахталихъ. Выходя изъ пролива миновали мы и послѣдній изъ оныхъ, имѣющій видъ высокой горы, называемой Пасикакъ. Обойдя его по южную сторону, поворошили мы на NNW между оспровомъ Кадьякомъ и оспровомъ Сяхидоккомъ къ гавани трехъ Святителейъ. При входѣ съ моря ширяна сего пролива $4\frac{1}{2}$ мили, глубины по срединѣ не могли доспать, но далѣе внутрь оказалась она 75 и 70 саженой, на днѣ илъ. По упру на разсвѣтѣ подошли мы къ гавани Трехъ Святителей; тогда изъ оной пріѣхалъ къ намъ на судно управитель находящагося тамъ Россійскаго селенія, заведеннаго купцомъ Шелиховымъ.

Въ сіе время сдѣлалась тишина, почему спустили мы грёбные суда и пошли буксромъ. Предъ полуднемъ задуть свѣжей вѣтръ оной стороны гавани; мы воспользовались онымъ, и нѣсколькими поворошами подошли къ самому берегу: тогда убрали паруса и бичевой ввели судно въ гавань Трехъ Святителей, называемую Оспровищянами Маникакскъ. Она лежитъ въ проливѣ, по лѣвую сторону оспрова Кадьяка, при входѣ въ нарочитой заливъ называемой Ляхикъ. Сія гавань составляетъ

1790 г. родъ небольшой заводи окруженной и закрытой съ моря
 Июль. выдавшимся опъ горы низменнымъ мысомъ, копорой зава-
 рачиваясь дугою внушрь залива Ляхикъ подходишь
 окончностію своею опяшь къ той же горѣ, оставляя
 узкой входъ въ гавань шириною 60, глубиною опъ 5
 до 8 сажень; вся гавань въ окружности $1\frac{1}{2}$ версты, глуби-
 на по среднѣ оной 12 сажень, на днѣ илъ.

Въ вечеру по положеніи якоря съѣхали мы на берегъ
 и осматривали селеніе купца Шелихова, копорое по-
 строено по берегу въ южной споронѣ гавани. Оно состо-
 итъ изъ нѣсколькихъ землянокъ, одного амбара и двухъ избъ,
 построенныхъ изъ еловаго лѣсу, копорой привозили, за
 неимѣніемъ здѣсь, съ воспочной спороны оспрова Кадьяка
 на галиопахъ. Въ семь селеніи живутъ Рускіе промысле-
 ники подъ управленіемъ морехода Грека Деларова. Въ
 одной землянкѣ видѣли мы Аманатовъ; дѣшей взялихъ
 опъ Оспровилянъ въ залогъ вѣрности. Содержаніе ихъ
 довольно хорошо и безъ строгости; позволяюшь во вся-
 кое время нешокмо имѣть свиданіе съ родствениками, но
 и опускаюшь ихъ на время въ свои дома. Опцы обя-
 заны ихъ кормишь и привозишь для нихъ все нужное.

Оспровъ Кадьякъ (*) 30 мѣнь, какъ извѣстень уже

(*) Шелиховъ наименовалъ его Кыхтакомъ; но какъ сіе имя
 на языкѣ Кадьякскихъ Оспровилянъ есть общее всякому
 большому оспрову, то и за лучшее почель слѣдованъ собствен-
 ному его и давно извѣстному всѣмъ наименованію Кадьяка.

Россіянамъ: въ 1763 году былъ у онаго и зимоваль передовщикъ Глошовъ, на купеческомъ складсвенной компаниі суднѣ. Въ 1765 зимовало другое купеческое судно, на коемъ былъ передовщикъ Брагинъ. Въ 1770 году заходилъ на него штурманъ Очерединъ. Въ первую Камчатскую Экспедицію Командоръ Берингъ видѣлъ сей островъ при возвращеніи его пупи изъ Америки и сѣверовосточной его мысъ назвалъ мысомъ Гермогена. Капитанъ Кукъ пошже мысъ наименовалъ Гревиль, а острова Тугидокъ и Ситхинокъ Троицкими островами.

1790 г.
Юль.

30. Свезли мы на берегъ водяныя бочки, къ ручью текущему съ горы прошивъ самага нашего судна. Бочки надобно было все переполоскать; ибо бывшая въ нихъ вода попоршилась и имѣла отвратительной гнилой запахъ. На другомъ супротивъ насъ лежащемъ берегу поспавили мы астрономическую палатку и поблизости оной походную церковь. — Островитяне прїѣзжали къ намъ ежедневно во множествѣ и съ великимъ любопытствомъ осматривали судно наше. Болѣе всего дивились величинѣ и оплчності его ошъ купеческихъ галиотовъ. Для продажи ничего намъ не предлагали, какъ видно, по боязни ошъ Рускихъ промышленниковъ, которые кромѣ себя другимъ продавать запрещаютъ.

30 чис.

Жилили острова Кадыяка, хотя живутъ въ соседствѣ съ Алеутами, но совсемъ опмѣны ошъ сего народа: гораздо ихъ великорослѣе, лице имѣютъ

1790 г. шире и плоче, говорятъ со всемъ другимъ языкомъ.
 Июль.

Одежда ихъ состоитъ въ одной пшичей паркѣ, сшипой просто безъ всякаго украшенія, и маленькой круглой плоской шляпѣ, сплѣтаемой изъ кореньевъ. Волосы подрѣзываютъ въ кружокъ, и намазываютъ ихъ жиромъ, а нѣкоторые насыпаютъ еще краснымъ порошкомъ и сверху налѣпливаютъ бѣлымъ пшичьимъ пухомъ. У одного видѣли мы въ носовой подѣ хрящемъ мякоти продѣльную костяную спицу, длиною въ 5 дюймовъ; у другаго на мѣсто оной вложены нѣкопорыя коренья. Во время веселостей и игривъ каждой у себя лице намазываетъ красками, вывода по своему произволѣю разные черные, красные и бѣлые узоры и полосы. Байдарки, или кожные лодки, здѣсь вдвое ширѣ Алеутскихъ, гораздо короче и по большей части двумѣстные, однако есть и одномѣстные. Веслы къ нимъ употребляютъ однолопастные, короткіе на подобіе лопатокъ. Жилищъ ихъ я не видалъ, для того что по близости нѣтъ ихъ селеній: Капитанъ Биллингсъ и Докпоръ Меркъ ѣздили на островъ Сяхлидокъ, видѣли оныя, и сказывали что много походятъ на Алеутскіе. Число всѣхъ жителей на островѣ Кадьякъ и на около его лежащихъ островахъ Афогнакъ, Сяхлидакъ, Шуѣхъ, Тугидокъ и Ситхинокъ, по увѣренію Деларова, простирается до 3000 человекъ.

3. 3 Июля поутру рано отправился я для описи залива

Ляхикъ. Онъ начинается отъ гавани трехъ Святите- 1790 г.
лей, гдѣ ширина его одна миля, простирается внутрь Июль.
острова Кадьяка на $3\frac{1}{2}$ мили, по румбу $NTW\frac{1}{2}W$, попомъ
заварачивается на ZW , и въ двухъ миляхъ кончится. Въ
вершинѣ залива берегъ раздѣляется мысомъ на два не
большіе песчаные изгиба, въ кои впадаютъ изъ горъ двѣ
рѣчки съ чистою прѣсною водою. Заливъ Ляхикъ, начи-
ная отъ устья своего до повороту, глубину имѣетъ 55, 60,
и 50 сажень, а отъ повороту далѣе внутрь 45, 40 и 30
саженъ, на днѣ илъ; къ самой вершинѣ глубина уменьша-
ется до 7 сажений, на днѣ песокъ съ мѣлкимъ камнемъ.
Берега залива вездѣ гористыя и мѣстами утѣснены;
лѣсу никакого нѣтъ, кромѣ что по рѣчкамъ и разлогамъ
горъ есть куспарниками ольховникъ. Отъ описи возвра-
тился я къ судну въ вечеру уже поздно.

Къ 6 числу Июля изготовились мы совсемъ къ походу:
исправили все нужное, наполни прѣсною водою бочки,
сняли астрономическую паланку и походную церковь.

Во время стоянія нашего здѣсь на якорѣ, сыскана по-
наблюденію широта мѣста гавани Маникаксякъ 57° ,
 $12'$. Долгота отъ гренвича чрезъ распояніе луны отъ
солнца найдена Капитаномъ Биллингсомъ 205° , $47'$. —
Склоненіе компаса чрезъ Азимувъ вычислено 26° воспоч-
ное. Высота прилива примѣчена отъ 3 до 4 футовъ,
прикладной часъ 11 часовъ и 45 минутъ.

Уравнитель Деллаговъ далъ намъ двухъ Американ-

1790 г. цовъ въ полмачи , одинъ былъ уроженецъ острова Кадьяка , другой съ береговъ Америки , лежащихъ немного южнѣ мыса св : Илги : оба говорили изрядно по руски .
Юль.

Деларовъ узнавъ , что мы намѣрены идти въ Кенайскую губу , выпросилъ у Капитана Биллингса позволеніе доѣхать на нашемъ суднѣ до сей губы , гдѣ имѣлъ онъ подъ своимъ вѣденіемъ артель русскихъ промышленниковъ , которые извѣстили его , что пришло Гишпанское прехмачповое военное судно и стало на якорь у мыса св : Елисаветы .

Г Л А В А III.

ПЛАВАНІЕ ОТЪ ОСТРОВА КАДЬЯКА КЪ ГУВЬ ШУГАЧСКОЙ. — ПРИКЛЮЧЕНІЯ ВО ВРЕМЯ СТОЯНІЯ НА ЯКОРЬ ВЪ СЕЙ ГУВЬ.

6 числа Іюля послѣ полудни вывели мы судно изъ 1790 г. гавани, поставили паруса и пошли въ море. Въ вечеру Іюль. при выходѣ изъ пролива миновали юговоспной мысъ острова Сяхлидока, отъ коего естъ отдѣлившійся въ одной верстѣ наружной камень.

7. Шли на Сѣверъ вдоль острова Кадыяка. Берега его вездѣ гористы и безлѣсны, мѣстами видны большіе залпы, въ коихъ по увѣренію Деларова много естъ хорошихъ якорныхъ мѣсть. Въ полдень широта по наблюдению была $57^{\circ}, 25'$ долготы $207^{\circ}, 15'$, острова Кадыяка северо-восточной мысъ отстоялъ тогда отъ насъ на NW 37° , въ расстояніи 15 миль. На Англиской картѣ названъ отъ мысъ Гревиль и положенъ южнѣе 13 мильми. Командоръ Берингъ идучи обратнѣ отъ мыса св: Іліи назвалъ его мысомъ св: Гермогена, а рускіе промышленники именуяють его Еловымъ по причинѣ роснущаго на немъ сего лѣсу.

8. Въ полдень широта по наблюдению была $58^{\circ}, 10'$, 8. долготы $207^{\circ}, 45'$, тогда маленькой островокъ называс-

1790 г. мой Еврашичей, лежащий отъ острова Афогнака въ
 Юль. двухъ миляхъ, былъ отъ насъ на NW 55°, 00' въ 10 ми-
 ляхъ. Капитанъ Кукъ назвалъ его островомъ св: Гер-
 могена и положилъ южнѣ 15 милями: надобно думать,
 что когда онъ былъ здѣсь, то туманъ не позволилъ ему
 учинить наблюденія и пошому вышла у него такая
 ошибка въ широтѣ. Въ вечеру увидѣли мы, въ устьи Ке-
 нанской губы или Куковой рѣкъ лежащія маленькіе
 острова, называемые Шуюхъ, и въ дали видѣнь спаль
 мысь св: Елисаветы; наступившая ночь и проливной
 вѣпръ не позволили намъ приближиться къ онымъ; по-
 шомъ при продолжительныхъ туманахъ и безвѣпріи,
 шѣченіемъ моря отнесло насъ далеко къ Воспоку.

12. Туманъ прочешлся и открылся къ Сѣверу въ
 пяти миляхъ отъ насъ Американской гористой берегъ.
 Скоро послѣ сего увидѣли мы двухъ Американцовъ въ
 одномѣспныхъ бацаркахъ, ѣдущихъ къ намъ. Они не
 доходя до нашего судна остановились, разпростерли
 руки и повторяли сіи слова: Ляли, ляли! мы чрезъ
 шолмача призывали ихъ на судно, но они не скоро на
 сіе рѣшились, и по многомъ уже отъ шолмачей нашихъ у-
 вѣреніи въ безопасности, осмѣлились пристать къ су-
 дну, и съ немалымъ страхомъ взошли на оное.

Отъ сихъ Американцовъ узнали мы, что видимая
 передъ нами губа называется Нука, и что по воспоч-
 ную спорону ее казавшійся мысь есть островъ, ондѣ-

ленной оупь маперой земли узкимъ проливомъ. Они 1790 г.
сказывали, что въ сей губѣ есупь побочные пещаные за-
ливы, въ коихъ могутъ безопасно сполать суда на якорѣ,
и въ одномъ изъ оныхъ находится ихъ селеніе, куда насъ
усердно приглашали. Капитанъ Биллингсъ приказалъ по-
ворочить судно и держать внутрь губы, тогда мы на-
ходились близъ вышеупомянушаго острова, и пошли
подлѣ его, оснавая по лѣвую сторону наружной каменъ,
лежащій оупь острова въ 2 хъ миляхъ. Когда стали мы
входить въ самое устье губы, тогда Капитанъ Бил-
лингсъ не разсудивъ идти далѣ поворошилъ судно на-
задъ, и мы пошли оупь въ море. Между тѣмъ Амери-
канцы оупь насъ уѣхали.

Губа Пуска имѣетъ ширину въ устьи $7\frac{1}{2}$, а въ длину
просирается до 9 миль; берега ее гористы, покрыты
лѣсомъ. Внутри губы въ одномъ разлогѣ между горъ
лежитъ споль полстой снѣгъ или ледъ, что поверхъ
его видны мѣстами одиѣ шокмо вершины деревьевъ.

13. Поутру сдѣлалась совершенная тишь на морѣ: 13.
Деларовъ видя, что мы не можемъ поспать въ Кенап-
скую губу, отправился оупь насъ на своей шрехмѣстной
байдаркѣ и поѣхалъ подлѣ берегъ къ мысу св: Елиса-
веты. Въ полдень широта была $59^{\circ}, 17'$, долготы $209^{\circ},$
 $26'$. Губа Пуска ошестояла тогда оупь насъ на NNW въ
9 миляхъ.

*

1790 г.
Июль.

До 16го числа при маловѣтріяхъ и штилинѣ, теченіемъ носило насъ вдоль Американскаго берега взадъ и въ передъ; тогда подулъ вѣтръ ошь Юго-востока; и мы направили плаваніе наше къ Шугачской гувь, названной Англичанами проливомъ Принца Вильгельма. Между шѣмъ вѣтръ опходилъ къ Юго-западу и наконецъ сдѣлался западной.

17. Въ полдень подошли мы къ острову Цукли названному Капитаномъ Кукомъ Монтегю, южная его оконечность была тогда ошь насъ въ $2\frac{3}{4}$ миль; широта мѣста нашего по наблюденію найдена $59^{\circ}, 46'$, долготы $212^{\circ}, 32'$. Миновавъ немного вышепомянутую оконечность поворотили мы къ Сѣверу и пошли по восточную сторону острова Цукли. Сей островъ гористъ и мѣстами покрытъ лѣсомъ. Пройвъ середины его, въ двухъ миль къ Востоку, есть плясъ камней, или маленькихъ островковъ, лежащихъ одинъ близь другаго. Подходя къ онымъ острову насъ совершенное безвѣтріе, глубина оказалась 45 сажень, на днѣ камень съ ракушками.
18. Въ полдень широта была $59^{\circ}, 50'$, долготы $213^{\circ}, 17'$. Вышепомянутые камни опспояли тогда ошь насъ на пять миль. Послѣ полудни при возставшемъ ошь юго-востока вѣтрѣ пошли мы къ Сѣверу, подлѣ острова Цукли.
19. Въ полдень широта по наблюденію найдена $60^{\circ}, 02'$, долготы $214^{\circ}, 09'$, тогда сѣверо западная оконечность острова

ва Цукли была отъ насъ на NW 16°, 00' въ 10½ мильхъ. Наружные камни лежащіе передъ входомъ въ Шугаческую гуву находилась отъ насъ NO 56°, 00' въ 3½ мильхъ; на сихъ камняхъ водятся сивучи.

1790 г.
Июль.

Послѣ полудни приѣхали къ намъ на маленькихъ байдаркахъ двое Американцовъ и недоходя нѣсколько до нашего судна остановились, разпростерли руки и кричали ляли, ляли. Хотя по долгомъ чрезъ шолмача уговариваніи, на конецъ и прислали они къ судну, однакожь не вошли на оное. Мы дали имъ нѣсколько стеклянныхъ пронизокъ, послѣ чего они скоро отъ насъ уѣхали и обѣщали опяшь къ намъ быть съ своими новарищами.

Въ вечеру вошли мы въ устье залива называемаго Нучекъ, лежащаго при входѣ въ Шугаческую гуву на правой сторонѣ противъ сѣверной оконечности острова Цукли. Якорь положили за первымъ мысомъ на глубинѣ 7 сажень, на пещаномъ днѣ, въ прѣхъ кабелшовыхъ отъ берегу, противъ пекущаго изъ разлогу горъ ручья, изъ коего съ удобностію могли наливать бочки водою. Весь берегъ и горы покрыты березникомъ, ольховникомъ и ошмѣннаго рода деревьями, съ виду похожими на ель.

20. Поутру рано приѣхали къ намъ Американцы, вошли на судно и съ нами познакомились. Слѣдующіе дни приѣзжали они въ большемъ числѣ и предлагали намъ въ промѣнъ изъ стараго распорошаго плашья бобровые ло-

20.

1790 г. скупья, спирьлы и домашнюю свою деревянную посуду;
 Июль. онъ насъ охотнѣе всего брали стеклянные мѣлкіе голуба-
 го цвѣшу пронизки. При промѣнѣ часто употребляли
 они слова амико и пленти; (*) и сказывали шолмачу на-
 шему, что выучились онимъ онъ приходящихъ къ
 нимъ судовъ; почему мы и заключили, что видѣлись они
 съ Гишпанцами и Англичанами.

Здѣшніе Американцы росту средняго, лицемъ смуглы,
 волосы на головѣ имѣютъ черныя жесткіе и прямые, мно-
 го походящія на Алеутовъ; платье ихъ состоишь въ од-
 ной пищей паркѣ, на головѣ носятъ шакія же кореневыя
 маленькія шапки какъ и жишели на островѣ Кадьякъ.—
 У нѣкоторыхъ Американцовъ разрѣзана нижняя губа,
 подъ самымъ риломъ, впаралель его на полтора дюйма, и
 въ сію дыру вкладываютъ изъ зеленой яшмы сдѣланные
 дощечки въ $\frac{3}{4}$ дюйма шириною, и въ $2\frac{3}{4}$ дюйма длиною.—
 Байдарки здѣшнихъ жишелей одномѣстные и двумѣст-
 ные, шочно шакія же, каковыя мы видѣли у Кадьякск ихъ
 островищанъ. Жишцы ихъ мы не видали; ибо селеній по
 близости нѣтъ, и нѣтъ Американцы конорые къ намъ при-
 ѣзжали, сказывали, что живутъ далеко.

21. Капитанъ Виллингъ объявилъ намъ, что въ Вы-
 сочайшемъ ЕЯ ИМПЕРАТОРСКАГО ВЕЛИЧЕСТВА

(*) Амико на Гишпанскомъ языкѣ значить другъ, а пленти на
 Англическомъ много.

Имянномъ Указѣ предписано по прибытіи съ вѣренными 1790 г.
ему судами къ мысу св. Іліи Всемилосивѣйше пожало- Июль.
вать его Капитаномъ перваго ранга, а какъ по даннымъ
ему изъ Адмиралтействъ Коллегіи Каршамъ дослужилъ онъ
до сего мыса, шо и принялъ на себя оной чинъ.

22. Получилъ я отъ Капитана Биллинга писменное 22.
повелѣніе ѣхать внутрь Шугачской губы, для осмо-
трѣнія береговъ, у коихъ споемъ на якорѣ, и для раз-
вѣданія маперал ли шо земля или островъ.

Одинъ Американецъ согласился соупотреблять мнѣ
на своей байдаркѣ и сказывать имена островамъ и рѣч-
камъ: я его обласкалъ, подарилъ бисеру и коральковъ,
позвалъ къ себѣ въ каюпу и подчивалъ чаемъ, которой
по сладости очень ему понравился: выпивши чай спря-
талъ онъ чайную чашку подъ свое плащье и хотѣлъ уйши;
когдаже я обратилъ оную пошребовалъ, объясняя, что
она мнѣ самому нужна, шогда отдавая ее назадъ сказа-
лъ, что онъ полагаеъ ее уже своею и думалъ, что она отда-
на была ему съ чаемъ во все. Замѣчанія досшойно, что
здѣшніе жители чрезвычайно склонны къ воровству: рѣд-
кой день проходилъ въ которой бы они чего нибудь у
насъ или у служилей не украли, а шогда вырвали изъ
рукъ и носильно удалялись, что дѣлали они по большой
части на берегу со служилеями. Одинъ Американецъ
разговаривая дружески съ егаремъ, вдругъ схватилъ съ
головы его каску, побѣжалъ къ своей лодкѣ и хотѣлъ уѣ-

1790 г. хать, но его поймали и взяли обратно каску; а другой
 Июль. у нашего порпинаго вырвалъ изъ рукъ ножницы и убѣжалъ
 съ ними. Въ прочемъ манпрозы съ сими дикими обходи-
 лись всегда дружески и никогда не ссорились, только
 одинъ разъ вышло не большое неудовольствіе, которое
 мы скоро прекратили: во время ужина манпрозы въ одной
 артель пригласилъ Американца съ собою ѣсть грешневой
 каши, коюрой онъ взявши лошкой въ ротъ пожевалъ не мно-
 го, и какъ видно она ему не понравилась, по онъ выплюнулъ
 ее въ ту же чашку, изъ коюрой ѣли служилели; за таковое
 невѣжесиво манпрозы такъ рассердился, что хотѣли
 его бить; но мы услыша шумъ посѣвшили на помощь и из-
 бавили сего бѣднаго онъ побой. Онъ не понималъ за что
 на него сердились и спрашивалъ объясненія, когда же ему
 сказали, что это гадко и ни кто послѣ его плеванья каши
 ѣсть не сманенъ, тогда онъ съ неудовольственнымъ ви-
 домъ отвѣчалъ, что ротъ имѣеть непоганый, и что земля-
 ки его всегда съ удовольствіемъ жованое послѣ него ѣдали.

23. Осправился я на барказъ въ предписанной мнѣ
 путь; со мной посланъ для собиранія по натуральной пе-
 порѣи, Шихмейстеръ Гаузъ. Служилелей всѣхъ было 16
 человекъ, да одинъ полмачъ, коюрой взялъ былъ нами съ
 оспрова Кадьяка. Сначала перешли мы устье залива
 Пучекъ, коюрое шириною 2 мили. На срединѣ онаго
 естъ при наружице высокіе камня. Онъ залива Пучекъ
 берегъ просиравшея 11 миль, прямо на Сѣверъ: попомъ

заворачивается на Воспокъ ; мы шли близъ его : Сначала на чепыре мми, былъ онъ ушесиспъ и гориспъ, но далѣ пошелъ низменной, обросшей лѣсомъ. Здѣсь догнали насъ на чепырехъ байдаркахъ 6 человекъ Американцовъ, и сопроводовали намъ до самаго вечера. Когда я остановился для ночлегу, они совѣповали мнѣ пройти еще не много далѣ, къ устью одной рѣчки, увѣряя что въ оной довольно рыбы, но видя что я совѣпу ихъ не слушаю, оставили насъ и поѣхали далѣ. Мы расположившись ночевать въ небольшомъ заливѣ сварили на берегу себѣ только пищу и поужинавъ убрались. всѣ на барказъ ; опшвели его опъ берега и поставили на дрекѣ. Для безъ опасности же опъ нечаяннаго нападенія дикихъ , всю ночь спомыли часовые.

Поутру на другой день поѣхалъ я далѣ и скоро миновалъ ту рѣчку , въ которую вчера въ вечеру Американцы насъ приглашали. По близости оной видѣли мы постановленной креспъ съ Лаптинскими лишиерами, какія обыкновенно бываюпъ на Каполицкихъ кресахъ. Проѣхавъ 16 миль поворотили мы на право въ заливъ, которой шириною былъ до двухъ миль, и шли внутрь онаго 2 мили на ZZO, потомъ на NO. Оба берега сначала были низменные , но далѣ снали возвышались не высокими горами.

Въ полдень повспрѣчались намъ на восьми двумѣспныхъ байдаркахъ Американцы, между коими находилось нѣсколь-ко намъ знакомыхъ , прѣзжавшихъ на судно. Онѣ были

1790 г. въ морѣ за промыслами бобровъ и сказывали, что поппаемой нами заливъ, по кошорому мы шли, есть проливъ при выходѣ въ море споль мѣлкой, что они на своихъ маленькихъ байдаркахъ едва могутъ проѣзжать въ полную воду. По лѣвую сторону берегъ называли они небольшимъ островомъ, отдѣленнымъ отъ матерой земли такимъ же мѣлкимъ проливомъ. Къ сему острову пристали мы для приуготовленія себѣ обѣда, чему послѣдовали и Американцы. Они вытащили свои байдарки на берегъ, принесли мнѣ не давно убитую бобровую самку съ двумя ея дѣтьми и ягодъ земляники; я далъ имъ за оное бисеру и корольковъ. Между тѣмъ изгостили для меня обѣдъ, тогда нѣкоторые Американцы подошли ко мнѣ и съ любопытствомъ разсматривали мое кушанье; я просилъ ихъ съ собою обѣдать, на что они съ видомъ удовольствія согласились, и такъ проворно принялись ѣсть, что я съ удивленіемъ смотря на нихъ долженъ былъ оспаться безъ обѣда. Послѣ сего и они взаимно поппивали меня варенымъ бобровымъ мясомъ, я оивѣдавъ нашель оное непривычнымъ, и будучи побуждаемъ голодомъ велѣлъ жарить для себя часть молодого бобра: мясо его, когда еще было горячо, казалось мнѣ довольно приятно и вкусомъ походило много на поросячье; но когда проспыло, тогда оспывалось нѣсколько запахомъ морскихъ растений.

Послѣ обѣда, оставивъ пріятелей нашихъ Американцовъ, пошли мы далѣе по проливу, и по причинѣ нашего

густаго тумана держались близь льнаго берега. Черезъ два часа туманъ прочищлся и открылся въ правой сторонѣ берегъ, а въпереди море. Я поворошилъ поперегъ пролива, для промѣру онаго; глубина оказалась $2\frac{1}{2}$, 2, и $1\frac{1}{2}$ сажени, на днѣ песокъ; ширина пролива въ семь мѣспѣ до полуторыхъ миль; тогда была полная вода, я боялся чпобъ при опливѣ идучи далѣе не обмѣлеть съ барказомъ, чего ради въ 7 часовъ вечера поворошилъ назадъ и предъ упроромъ вышелъ обратно изъ пролива въ губу Шугачскую. Мнѣ очень хотѣлось осмопрѣть всю сію губу, но какъ провизіи было со мною шокмо на 6 дней, да при томъ же и опъ Капитана Биллингса приказано мнѣ было чрезъ чепыре дни непременно возвратиться назадъ; по чему не смѣя пуститься далѣе и принужденъ я былъ идти обратно къ судну Слава России.

1790 г.
Іюль.

25. Последнюю ночь ночевали мы не доходя до залива Нучекъ $6\frac{1}{2}$ миль, вмѣстѣ съ Американцами, копорыхъ нашли нѣсколько семей расположившихся на самомъ берегу моря, какъ видно для промыслу рыбы; нѣкоторые изъ нихъ жили въ составленныхъ изъ досокъ шалашахъ, другіе подъ премою опрокинутыми большими коженными байдарами. Увидѣвъ насъ подъѣзжающихъ къ нимъ, дѣлали они обыкновенной обрядъ: простирали руки и кричали, ляли, ляли. Когда я вышелъ на берегъ, то одинъ изъ нихъ подошелъ ко мнѣ и обнявъ меня прикладывалъ свои щоки къ моимъ. Сей человекъ былъ примѣпно выше прочихъ и

*

1790 г. имѣлъ лице вымаранное черною краскою. Толмачъ сказалъ
 Юнь. мнѣ, что какъ онъ такъ и другой бывшей съ нимъ, естъ
 Тоены, или спаршины въ своихъ семьяхъ. Примѣрно было,
 что они сначала намъ не довѣряли, и нѣсколько боялись.
 Я обласкалъ ихъ и увѣрялъ, что мы обиды имъ никакой не
 сдѣлаемъ, а хотимъ быть друзьями. Тогда они указывая
 на Солнце, свидѣтельствовались онымъ, что худого намѣ-
 ренія противъ насъ неимѣютъ: „Вы къ намъ ласковы, го-
 ворили они, и лучше поступалие нежели прежде быв-
 шие здѣсь на судахъ, такъ за что мы съ вами будемъ
 ссориться.“

Я хотѣлъ знать какой націи здѣсь были суда, но они
 различивъ ихъ неумѣли, а сказывали, что нынѣ каждой годъ
 приходять двухъ-мачтовыхъ и трехъ-мачтовыхъ, и въ семь
 году были два судна, которыя пошли къ Кенайской губѣ.
 Мнѣ пришло на мысль спросить ихъ о командорѣ Бе-
 рлингѣ, не помнятъ ли его судна, которое самое первое
 должны они были видѣть у сихъ береговъ. Мнѣ хотѣлось
 знать въ кошоромъ мѣсцѣ сей мореплаватель сподѣлъ на я-
 корѣ, ибо я сомнѣвался чтобъ Дукли былъ пошъ оспровъ,
 кошорой названъ мысомъ св. Ильи, какъ назначено
 на данныхъ намъ изъ Адмиралтействъ Коллегіи картахъ.
 Одинъ изъ Американцовъ сказалъ мнѣ, что онъ слышалъ
 отъ своего отца о семь суднѣ и что оно приходило не
 къ Дукли, но къ оспрову называемому Клякъ, кошорой
 отъ здѣшняго мѣста лежитъ къ востоку, на полтора дна

ѣзды, гдѣ Американцы въ лѣтнее время обыкновенно промышляютъ бобровъ. Люди съ сего судна сходили на берегъ и оставили въ ихъ шалашахъ нѣкоторое число ножей и корольковъ. Чрезъ нѣсколько лѣтъ приходило другое большее судно, которое разбилося на островѣ Цукли и ни одинъ человекъ изъ бывшихъ на немъ не спасся.

1790 г.
Июль.

Въ вечеру Тоены принесли ко мнѣ двѣ доски длиною около чепырехъ, шириною около двухъ футовъ, а толщиною въ полдюйма, и просили принять въ знакъ дружбы. Я напрошивъ подарилъ имъ по зеркалу, по ножу и по нѣскольку бисеру, что они съ великимъ удовольствіемъ взяли, и предостерегали насъ, чтобъ мы прибирали далѣе свои вещи и береглись отъ нѣкоторыхъ изъ ихъ товарищей, которые могутъ насъ обокрасть. На завтрѣ же поуспру узнали мы, что они говорили справедливо: ибо при всей нашей осторожности одинъ Американецъ укралъ у шпурманскаго ученика парку, почти изъ подъ него, такъ искусно, что шотъ хопя и не спалъ, но не слышалъ. Воръ переодѣлся въ другое платье, вымаралъ голову и лицо въ красной краскѣ и пришелъ опять къ намъ съ прочими своими товарищами, которые видно знали о его воровствѣ; ибо когда я сказалъ Тоену о нашей пропажѣ, то оная того же часу обыскана была, и шотъ же самой, которой укралъ, принесъ ее, отдалъ съ усмѣшкою ученику и совѣтовалъ ему впередъ лучше беречь свои вещи.

Манрозы сказали мнѣ, что въ лѣсу за озеромъ вл-

1790 г. дѣнь дымъ : я спрашивалъ о причинѣ онаго у Американ-
 Юль. цовъ и узналъ, что шамъ живуть ихъ поварищи. Пола-
 гая что въ семь мѣстѣ находилъ зимнѣ ихъ жилище ,
 хотѣлось мнѣ посмотреѣть онаго , и для того просилъ
 я ихъ проводиѣть меня до него ; они охотно на сіе со-
 гласилъ и повезли меня на своихъ маленькихъ бай-
 даркахъ : я взялъ съ собою только шихмейшера Гауза
 и полмача. Черезъ не большую рѣчку выѣхали мы на озеро,
 которое въ окружности будетъ верстъ пять ; оно не
 очень глубоко и дно обросло правою. Приспали мы къ
 берегу на другой сторонѣ озера близъ устья небольшой
 рѣчки , гдѣ нашли на мѣсто зимняго селенія двѣ выпашенныя
 на берегъ и опрокинутыя байдары , и одинъ изъ
 досокъ сдѣланной шалашъ , въ коемъ было нѣсколько жен-
 щинъ съ малыми ребятами. Они расположились здѣсь для
 промыслу рыбы , ибо въ устьѣ рѣчки шло очень много
 рыбы, горбуши. Сія рѣчка такъ мѣлка , что рыба идущи
 въ верхъ по ней, имѣетъ спинные перья сверхъ воды ;
 мы видѣли , что сабака очень удобно и скоро хвашала
 рыбу въ водѣ зубами и выпаскивала на берегъ.

Женщины имѣли на себѣ бобровые старые парки ,
 волосы у нихъ были завязаны на шемѣ , въ верхъ хохломъ.
 Лица ихъ необезображены , такъ какъ у Алеупокъ. Ода-
 ривъ ихъ всѣхъ бисеромъ , коральками и иглками , по-
 ѣхалъ я обратно къ своему барказу.

Въ полдень просиялъ съ Тоенами , по благодаря

ихъ за ласку и увѣря въ нашей къ нимъ дружбѣ, отпра-
вился я къ судну Слава Россіи, куда и прибылъ въ вечеру.

1790 г.
Іюнь.

Во время нашего пупи опасался я всегда нечаяннаго
нападенія ошъ Американцовъ, и для шого когда приста-
валькъ берегу, не позволялъ всѣмъ людямъ выходитьъ изъ бар-
казу и далеко отлучаться; къ ночи же приказывалъ всѣмъ
собирашься на оной, и отводилъ его нарочно далѣе отъ
берега спановя на дрекѣ; сверхъ сего одинъ человекъ былъ
на караулѣ. Таковая предосторожность въ то время мно-
гимъ бывшимъ со мною казалась не нужною, но послѣ
узнали всѣ, что она была не лишняя и можетъ бышь спа-
сла нашу жизнь. Съ совершенною довѣренностію на ди-
кихъ полагаешь никогда не должно; ибо они не обузды-
вая желаній своихъ никакими нравственными рассу-
деніями слѣдуютъ однимъ своимъ побужденіямъ и го-
шovy всегда для маловажнаго причины отнимають жизнь
у человека: Мы едва не испытали надъ собою бѣд-
ственнаго тому примѣра: бывшей съ нами полмачъ
на сказалъ дикимъ, что я имѣю много бисеру и ко-
рольковъ: сіе самое возбудило въ нихъ непреодолимое
желаніе завладѣть шаковымъ сокровищемъ; но какъ не
льзя имъ было его украситъ, то рѣшились они всѣхъ насъ
перебить при первомъ удобномъ случаѣ. Въ совѣтъ къ себѣ
приняли они нашего полмача, обѣщавая ему свободу и
пособіе доѣхать въ его отчину, при томъ запрешили съ
великими угрозами сказывашъ о томъ мнѣ. Онъ дѣйстви-

1790 г. пельно исполнилъ ихъ приказаніе, и тогда не объявилъ
 Юнь. мнѣ ничего о семъ умыслѣ, а признался уже послѣ, спу-
 стия нѣсколько времени. Исполненіе заговора прошивъ
 насъ положили они сдѣлать въ первую ночь нашего пущи,
 и для сего по, совѣшавали мнѣ, когда я оспановился но-
 чевашъ, проѣхашъ еще далѣе, къ одной рѣчкѣ, въ кошорой
 сказывали, что много рыбы. Они пущь надѣлись имѣши
 удобной случай перерезашъ всѣхъ насъ, пакъ какъ они
 учинили по нѣкогда съ неосторожными Гишпанцами, ло-
 вившими, какъ они сами сказывали, безъ всякаго оружія ры-
 бу, и положившимися совершенно на ихъ вѣрность. Другой
 разъ намѣреніе сихъ дикихъ было сдѣлать на насъ нападеніе
 въ то время, когда мы оспановились съ ними въ проливѣ
 обѣдашъ. Американцовъ было тогда на осми двумъ-
 сннихъ байдаркахъ слишкомъ 20 человекъ: въ каждой
 байдаркѣ по двое сидѣло въ мѣспахъ, а шреній лежалъ
 внупри. Съ начала обошлись они съ нами ласково и друже-
 ски; но напоследокъ возобновили заговоръ свой прошивъ
 насъ; они ожидали, чтобы люди всѣ сошли съ барказа на
 берегъ, и тогда намѣрены были увести его, уповая, что
 оспавшись на берегу, должны мы будемъ сами опдашъ имъ
 въ руки; но какъ они въ чалніи своемъ обманулись, то явно
 начали уже дѣлать мапрозамъ многія грубости: я прика-
 залъ своимъ, чтобы сколько можно старались избѣгашъ
 ссоры и обходились бы съ ними дружески; а между шѣмъ,
 чтобы привесли ихъ въ нѣкошорой спрахъ, велѣлъ

егерю выстрѣливъ изъ заряженнаго дробью ружья, ^{1790 г.}
 по лѣтающимъ надъ нами чайкамъ, изъ коихъ одну ^{Цоль.}
 удалось ему убить; выстрѣль съ начала успрашивъ
 ихъ, потомъ съ удивленіемъ и любопытствомъ раз-
 спрашивали они чайку и спрашивали, гдѣ стрѣлка,
 копорюю она убита; тогда я велѣлъ полмачу объ-
 яснить имъ дѣйствіе нашихъ ружей, и для большаго ихъ
 увѣренія приказалъ изъ заряженнаго пулей другаго ружья
 выстрѣлить въ колоду, сквозь копорюю пуля прошла
 насквозь: оное ихъ шакъ удивило, что оспались они на
 долго изумленными; между тѣмъ мы собрались на бар-
 казъ, опшавшими ошъ берега и ошъ нихъ уѣхали.

Сии Американцы все были люди молодые, между ими
 не было ни пожилыхъ, ни спариковъ, и надобно думать,
 что заговоръ сей сдѣлали противъ насъ самые пред-
 приимчивые изъ нихъ и дерзкіе, по копорымъ не дол-
 жно заключать, что шакovy и все дѣшніе кипели. Тѣ
 Американцы, съ копорыми мы ночевали послѣднюю ночь,
 обходились съ нами опкровенно и дружески; ничего
 противъ насъ не умышляли, хотя и имѣли болѣе
 случаевъ напасть на насъ, нежели первые; а особливо,
 когда я ошлучасъ ошъ барказа самдругъ только нахо-
 дился и безъ оружія между многими. Такovou до-
 вѣренность имѣлъ я къ нимъ потому, что видѣлъ
 между ими почтенныхъ спариковъ и общепонятныхъ
 пожилыхъ людей.

1790 г.
Июль.

27, прибылъ я на судно; оно тогда не совсѣмъ было еще готово къ походу; запасали дрова и наливали бочки пресною водою. Противъ самаго судна на берегу вырубали въ лѣсу запасныя сѣньги, реп, лиссель-шпирты и нѣсколько бревенъ изъ Американской ели, которая хощетъ виду и походить на нашу ель; но крѣпостию и вязкостию превосходитъ и самую липственъ; хвоя на немъ мягкая, какъ на липсени. Судя по величинѣ деревьевъ можно изъ сего лѣсу строитъ не большія суда.

Американцы свѣжей рыбы совсѣмъ къ намъ не привозили, а мы сами иногда ловили неведомъ горбушу и другую мѣлкую рыбу.

Г Л А В А IV.

ПЛАВАНІЕ ИЗЪ ШУГАЧСКОЙ ГУВЫ КЪ ВОСТОКУ ДО
ОСТРОВА КАЯКЪ, И ОТЪ ОНАГО ОБРАТНОЙ ПУТЬ КЪ
КАМЧАТКЪ. ПРИВЪТІЕ ВЪ ПЕТРОПАВЛОВСКУЮ ГА-
ВАНЬ И ЗИМОВКА ВЪ НЕЙ.

Юля 30, снялись мы съ якоря и пошли въ морѣ. Въ пол- 1790 г.
день были на срединѣ пролива, между заливомъ Нучекъ ^{Юль.}
и островомъ Цукли. Тогда ширина мѣста по наблю-
денію найдена $60^{\circ}, 16', 49''$, долготы $213^{\circ}, 02'$.

До 3 числа шли на Воспокъ, въ параллель берега, ко-
торой казался пещаной, низменной, и за онымъ горы нѣ-
сколько въ отдаленіи.

Поушру увидѣли въпереди три острова: одинъ изъ
нихъ именуется Каякъ; Капитанъ Кукъ называетъ его
Кее; оный гористъ, покрытъ лѣсомъ, и отъ прочихъ
близъ его лежащихъ острововъ выдался въ море; поло-
женіе имѣетъ отъ Сѣверо-востока къ Юго-западу, и на семь
его концѣ есть ошмѣнно примѣтная гора, окончиваю-
щаяся къ морю высокимъ каменнымъ утесомъ, споль бѣ-
лымъ, что лежащій подъ нимъ снѣгъ, изъ дали различить
почти нельзя. Сія гора съ восточной и западной сто-
роны кажется плоскою, а съ южной острою. Отъ нѣе
въ морѣ есть отдѣленный Какуръ или каменный высокій

1790 г. сполбъ, на подобіе пирамиды. (*) На маперомъ берегу въ
 Юль. дали видна была между хребтами ошмѣнно высокая, по-
 крытая вѣчнымъ снѣгомъ гора, которую Капитанъ Кукъ
 назвалъ горою св. Ильи. Здѣсь также полагають должно
 и мысъ шонъ, который ошъ Коммандора Беринга названъ
 мысомъ св. Ильи: ибо островъ Каякъ съ Кекуромъ или
 опспрядышемъ, высокая гора или сопка, мѣстоположеніе и
 сходность широты въ журналѣ Коммандора Беринга, удо-
 сповѣряють, что первое судно, о которомъ въ Шуга-
 чѣской гувѣ сказывали Американцы, что ошцы ихъ
 видѣли оное у сего острова, ешь шочно шо самое,
 на которомъ былъ Коммандоръ Берингъ. Да и въ журналѣ
 у Лейшенанша Вакселя написано, что 19 Юля, видѣли
 они мысъ св. Ильи на $ZWTW\frac{1}{2}W$, и близъ его опспрядышъ
 на $ZWTW$; а за два дни предъ симъ высокая сопка была
 ошъ нихъ на NTW ; по снѣ пеленгамъ изъ всѣхъ здѣш-
 нихъ береговъ не можеть быть нигдѣ сходнѣе сего мѣ-
 ста: на $ZWTW$ нельзя видѣнь никакого мыса, кромѣ
 сего острова и острова Цукли, неимѣющаго никакого
 опспрядыша, да и сей послѣдній не ешоль малъ чшобъ,
 какъ сказано въ журналѣ г. Беринга, Масперъ Хишровъ
 могъ въ одинъ день объѣхать его кругомъ и возвратишя

(*) Такые возвышенныя надъ водою камни называются въ
 Сибири Кекурами, и когда они шходяшя близъ берега на
 ушсовъ шогда именушя опспрядышами.

назадъ ; къ помужь между оспровомъ Цукли и другимъ ^{1790 г.}
берегомъ глубина не 5 и 6 сажень, но болѣе спа. ^{Поль.}

31. Широша счислимая $59^{\circ}, 49'$, долгота $214^{\circ}, 58'$:
южный мысъ оспрова К а л к а былъ тогда ошь насъ $NO^{\circ}, 70'$,
 $00'$ въ 12 миляхъ.

1 Августа находилсь мы по наблюденію въ широтѣ Августы
 $59^{\circ}, 21'$, долготѣ $215^{\circ}, 6'$. Въ вечеру при заходеніи
солнца чрезъ Амплишудъ сыскано склоненіе компаса
 $26^{\circ}, 00'$ восточное.

Ошь первого числа Августа, нѣкоторыхъ морскихъ
провизій у насъ на суднѣ, оснавалось впрядь не надолго,
да и получивъ ихъ нигдѣ мы немогли, кромѣ Петропа-
вловской гавани, до копорой на переходъ, въ разсужде-
ніи дальнаго ошь насъ разстоянія, не менѣ двухъ мѣся-
цовъ полагать было должно : чего ради Капитанъ Бил-
лингсъ, по совѣту всѣхъ Офицеровъ, предпріимъ обратный
пушь къ Камчаткѣ. Мы надѣялись, что по пребыванію
Капитана Биллингса привезена сего лѣта изъ Охотска
въ Петропавловскую гавань на транспоршъ морская
провизія, шолько крайне сожалѣли, что не приказано
было доставить ее къ намъ на оспровъ Кадьякъ или
въ Шугачскую губу, тогда бы не имѣли мы надобности
идти зимовать въ Камчатку, а съ пользою могли бы
употребить сіе время на осмошрѣніе Американскихъ
береговъ лежащихъ далѣ къ Югу, и препроводъ зиму въ
щеплыхъ спранахъ, въ Маршѣ мѣсяцѣ возвращишь ся ошашь

1790 г. къ Сѣверу; на мѣсто того, что въ Камчаткѣ безъ всякаго дѣла должны жить 7 мѣсяцовъ праздно.

Капитанъ Биллингсъ располагалъ не заходя ни куда идти прямо къ Петропавловской гавани, почему и приказалъ имѣть крайнюю бережливостъ въ водѣ. Изъ провизіи болѣе всего недоставало у насъ сухарей, и для того, спали производилъ служилецамъ половинную только дачу оныхъ.

4. 4 Августа въ полдень, широта по наблюденію была $57^{\circ}, 02'$, долгота $215^{\circ}, 9'$. Черезъ амплибудъ сыскано
16. склоненіе компаса $24^{\circ}, 50'$, восточное.

16. Были мы въ широтѣ $53^{\circ}, 41'$, долготѣ $199^{\circ}, 54'$:
29. склоненіе компаса найдено 20° , восточное.

29. Стыпали мы себя близъ острова Уналашки, по чему Капитанъ Биллингсъ спрашивалъ совѣту у Офицеровъ, заходишь ли на сей островъ, для полученія пресной воды, или продолжайте путь прямо къ Камчаткѣ; на что всѣ согласно положили, въ разсужденіи сближающейся осени и не достатка провизіи, неперятыя время и поспѣшашъ къ Петропавловской гавани, соблюдая всевозможную бережливостъ въ водѣ. Находившихся у насъ съ острова Уналашки Алеуповъ, должны мы были по условію, на кошоромъ ихъ взяли, доставивъ въ ихъ селенія, при обратномъ нашемъ пути оупъ Америки; они ласкались сею надеждою и были веселы, до тѣхъ поръ, какъ увидѣли, что направили мы путь къ Камчаткѣ;

тогда чрезвычайно запечалились, и опчаяніе ихъ проспир- 1790 г.
ралось до такой степени, что одинъ изъ нихъ зарѣзалъ Августъ
себя ножомъ по горлу. Шпаблѣкаръ осмошря рану, на-
шелъ что она не смертельна и можно было ее зашить,
однако при всѣмъ стараніи, которое прилагали къ его
выздоровленію онъ по прибытіи въ Камчатку скоро
умеръ.

30. Послѣ полудни въ мрачности показалась на $NW\frac{1}{2}W$
земля двумя холмами, которая скоро закрылась опять
опъ насъ туманомъ. Послѣ чего въ два дни переѣхали Сентиа-
мы разность долготы къ Западу на $1\frac{1}{2}$ градуса, и 1 числа брь.
Сентября будучи въ той же широтѣ увидѣли опять ту
землю на NO , 63° , $00'$. Морскіе птицы показались въ
большемъ числѣ противъ прежняго; между ними были и
урилы, которые по общему замѣчанію всѣхъ здѣшнихъ
плавателей есть знакомъ близости земли. Въ сіе время
по наблюденію были мы въ широтѣ 53° , $00'$, въ дол-
готѣ по счисленію 190° , $02'$; но послѣ узнали, когда
случай позволялъ наблюденіемъ чрезъ разстояніе луны
опъ солнца повѣрить долготу, что мы тогда на-
ходились восточнѣе на 7 градусовъ. Судя по оному и
широтѣ мѣста, не могли мы видѣть никакого берега
изъ числа извѣстныхъ намъ острововъ, и такъ полагаемъ
надобно, что показавшаяся намъ земля есть какой ни-
будь новой островъ.

Я думаю, что по южную и сѣверную сторону извѣ-

1790 г. сѣпной гряды Алеупскихъ острововъ, находящаяся еще
Сентя- многие не открытые ни кѣмъ острова; къ сему мнѣнію
брь. подають поводъ морскіе звѣри, какъ по бобры и копы, копорые въ Іюнь мѣсяцѣ проходятъ съ южной стороны мимо Алеупскихъ острововъ къ Сѣверу; и послѣ въ Октябрь мѣсяцѣ возвращающа къ Югу, изъ чего заключить должно, что лѣто препровождаютъ они на неизвѣстныхъ островахъ, лежащихъ сѣвернѣе гряды, а зиму на шѣхъ островахъ, копорые южнѣе: первые должны быть не далѣе 60° , $00'$ широты къ Сѣверу, а послѣдніе не южнѣе 45° , ибо между сими только широтами бобры и копы водятся.

4. Сентября 4 числа послѣ полудни нашедшимъ сильнымъ шкваломъ, сломало у насъ шось у фокъ мачты и форъ-стенгу, копорые на другой день исправили.

Противные вѣтры продолжавшіеся съ отбытія нашего отъ Америки, удерживали насъ безпрестанно, и мы всегда должны были идти въ бейдевиндъ на шѣ галсы, копорые почтили выгоднѣе, по чему въ 52 дни перешли не много болѣе половины всего пути. Судя по оставшемуся разстоянію до Петропавловской гавани, должны были наблюдать большую еще бережливостъ въ водѣ, копорой къ 21 числу Сентября оставалось 20 бочекъ. Всѣ на суднѣ безъ изыянія, какъ Офицеры, такъ и служилые съ сего числа получашъ оной енали по одной только кружкѣ въ день, а чшобъ не имѣли спянаго по-

бужденія къ жаждѣ перестали давать соленое мясо, на 1790 г.
мѣсно котораго приказали варить горохъ. Сентябрь

24. Поупру открылись на N¹W высокія горы острова 24.
Танаги, покрытыя снѣгомъ, и на N высокая сопка
острова Горелаго, въ 50 миляхъ. На другой день
поупру увидѣли мы небольшой и не очень высокой
островъ называемый Аматыгнакъ. Въ полдень былъ онъ
отъ насъ NW 19°, 00', въ 19 миляхъ. Ширина по наблю-
денію найдена тогда 50°, 48', долготы 169°, 36', склоне-
ніе компаса 11°, 19' восточное.

Октябрѣ 5 числа, по наблюденію чрезъ разстояніе луны Октябрѣ
отъ Солнца, сыскана долготы 167°, 10', изъ чего увидѣли 5
мы, что численіе наше впереди по долготѣ 11°, 16'.
Таковая погрѣшность во время плаванія отъ Шу-
гачской губы произошла, какъ думать надобно,
отъ невѣстныхъ теченій моря и противныхъ вѣт-
ровъ, которые по большой части были отъ Запада, скло-
няясь иногда къ Юго-западу и Сѣверо-западу; рѣдко пере-
мѣнялись на Югъ и Юго-востокъ. Восточный вѣтръ былъ
одинъ разъ 2 Октябрѣ и дулъ двой сурки; сѣверныхъ и
сѣверо-восточныхъ со всемъ не было. Примѣтили мы,
что при сѣверо-западныхъ, западныхъ и юго-западныхъ
вѣтрахъ погоды сполли, хотя облачные, но не пасмурные
на противъ него юго-восточной, южной и восточной вѣ-
тры всегда приносили съ собою дождь или туманъ.

Къ 6 числу Октябрѣ пресной воды оставалось 6.
Часть II. 9

1790 г. у насъ $7\frac{1}{2}$ бочекъ, а до Петропавловской гавани должно
 Октябрь еще было перейти 350 миль, по чему убавили мы дачу воды
 и спали производишь по 8 полько чарокъ въ день на чело-
 вѣка, какъ на вареніе пици, такъ и на пишье. Нѣкоторые
 недоспапокъ въ водѣ сносили перпѣливо; но многіе чрез-
 вычайно мучились жаждою и для уполенія оной держали
 во рту свинець. Несказанно радовались когда шелъ дождь,
 тогда каждый спарался собирать его всеми возможными
 способами. Будучи въ такомъ положеніи малѣйшая пере-
 мѣна вѣтра производила сильное дѣйствіе въ душахъ на-
 шихъ; при благополучномъ вѣв восхищались надѣждою
 скорого прибытія въ гавань; расчищивали ходъ судна,
 оснавшееся распояніе и время, въ которое должны уви-
 дѣшь вождѣленный для насъ берегъ; но воспававшій вдругъ
 пропивный вѣспръ часто разрушалъ надѣжду нашу и обра-
 щалъ въ ничто вѣв наши расположенія: тогда съ видомъ
 ирпскорбія взглядывали мы другъ на друга съ молчаніемъ и
 удалялись въ свои каюпы. Чрезъ чепыре дни при перемѣн-
 ныхъ вѣспрахъ и шуманной погодѣ едва приближились мы къ
 Камчатскимъ берегамъ, и 10 числа къ несказанному вѣвхъ
 удовольствію увидѣли Шинунской мысъ и высокую Ви-
 люичинскую сопку, однако въ Авачинскую губу
 не могли попастьъ преждѣ 13 числа вечера, а въ гавань
 вошли послѣ полуночи. Судно ошварпювили у берегу въ
 томъ же мѣспѣ гдѣ спояло оно и прошедшую зиму.

Нельзя описатьшой радости, каковую чувспвовали,

мы достигнувъ до пристанища и окончавъ благопо- 1790 г.
лучно плаваніе наше. Вода у насъ вся почти вышла, п Октябрь
ежелибъ проливные вѣтры продержали насъ еще сушки съ
двомъ въ морѣ, тогда бы мы были въ самомъ бѣдственномъ
положеніи. Удивительно, что употребляя поль малое
количество воды и по прохладѣ, всѣ мы были здоровы
и не чувствовали отъ того худыхъ слѣдствій. Когда
привезли къ намъ съ берегу свѣжую воду, всѣ бросились
упомять свою жажду, и тогда казалось, что мы во всю
нашу жизнь не пивали никогда вкуснѣе сего напитки.
Черезъ два дни всѣ служители переебрались на берегъ и
помѣстились въ прежнихъ построенныхъ нами юртахъ.
Судно разружили, провизію и припасы свезли въ мага-
зейны. Здѣсь въ гавани ожидалъ насъ присланный изъ
Охотска галіотъ съ провизіею, на немъ также привезены
оставшіеся въ Охотскѣ служители, съ разбитаго судна
Добраго намѣренія.

До исходу Октября, погоды стояли хорошія, и тогда
выпалъ снѣгъ и пошли морозы. Для сбереженія провіан-
товъ и по иѣсноиѣ въ юртахъ, отправлено въ Большо-
рыцкой острогъ 34 человекъ служителей.

Капитанъ Билингсъ въ прошедшую нашу здѣсь зимо-
вку предпринялъ, для соупрочиванія судну Слава Россіи,
построить вновь каперъ на рѣкѣ Камчаткѣ, и для сего
отправилъ тогда же въ городъ Нижне Камчатскъ Тимер-
мана и плотниковъ. Капитанъ Галль по старшинству

1790
Декабрь долженъ былъ командовать новопоспоеннымъ судномъ; по чему 16 Декабря и отправился онъ изъ гавани, для надзиранія за спроеіемъ онаго; за нимъ вслѣдъ посылали на собакахъ нужные къ спроеію матеріалы и пакелажъ.

Провожая Капитана Галла, всѣ ему завидовали, что ѣдипъ занимается должностію, на проптивъ того мы должны жить всю зиму въ совершенной праздности и скукѣ, и при томъ въ такомъ пустомъ мѣспѣ, какъ Петропавловская гавань: чепыре мѣсяца оставалось еще ожиданіе намъ, когда должны будемъ приниматься за работу и можно будемъ приступитъ къ вооруженію судна. Между тѣмъ, чтобы сократить какъ нибудь скучное сіе время. Капитанъ Биллингсъ, Капитанъ Берингъ и я согласились ѣхать на нѣсколько дней въ Большерѣцкой острогъ, куда и отправился мы въ исходѣ Декабря. Господинъ Берингъ и я пробывъ тамъ двѣ недѣли возвратились въ Петропавловскую гавань, а Капитанъ Биллингсъ остался въ Большерѣцкѣ. При обратномъ нашемъ пути, когда проѣзжали мы между горъ, лежащихъ на срединѣ полуострова Камчатки, встрѣтили насъ жестокіе морозы; но въ иное время, во снѣ верспахъ далѣе, на приморскихъ мѣспяхъ Петропавловской гавани были опшпели и шелъ дождь.

Капитанъ Берингъ съ частию команды, назначенной на вновь спроеіющейся каперъ, отправился въ Нижне-Камчатскъ.

Съ половины Генваря и въ Февралѣ мѣсяцѣ были ¹⁷⁹¹ Февраль
 столь сильные морозы, что часпъ Авачинской губы
 отъ Петропавловской гавани до Раковой губы,
 покрылась довольно толстымъ льдомъ, такъ что мы безъ
 всякой опасности ѣздили по немъ въ санкахъ на собакахъ.

Въ началѣ Апрѣля мѣсяца спали килевашъ судно, ^{Апрѣль}
 какъ для осмотра у него подводной часпи, такъ и для
 очищенія оной отъ морскихъ растений; ибо по всему дну
 его выросла морская капуста на 5 футъ длиною, и между
 оной къ доскамъ пристало множество гнѣздами мушелей
 и другихъ ракушекъ.

Въсѣ Апрѣль приуготовляли судно къ походу.

Здѣшніе жители сказывали намъ, что близъ Шипун-
 скаго мыса есть хорошій заливъ, по чему для осмотра
 оного отправился я Маія перваго на деревянной больш. ^{Маія}
 шой байдарѣ. Отъ устья Авачинской губы пошли мы
 при попутномъ вѣтрѣ подъ парусами на $NO\frac{1}{2}O$, прямо къ
 высокому утесистому каменному мысу, называемому На-
 лачева гора. Берегъ къ оному простирающейся неболь-
 шею излучиною отъ устья Авачи начинается каменнымъ
 утесомъ, потомъ продолжается до самой горы низмен-
 ной и песчаной. 6 миль не доходя до мысу, впадаетъ въ
 море рѣчка называемая Налачева. Отъ мыса или На-
 лачевой горы, берегъ опять идетъ низменной и песчаной.
 Въ вечеру остановились мы ночевать у острова, лежа-
 щаго въ одной милѣ отъ берегу, противъ устья неболь-

1791 шой рѣчки называемой Оспровная. Палачевъ мысь
 Маія былъ тогда ошъ насъ $ZWTZ_4^3W$, въ 5 миляхъ. Выше-
 упомянутой оспровъ гористъ и утесистъ, величиною
 въ одну милю.

2. Маія 2 поуспру, пошли мы прямо къ устью Бичевин-
 скаго залива, копорой ошъ помянушаго оспрова лежишъ
 на WTN_4^3W въ 6 миляхъ. Чрезъ два часа при безвѣспри
 пришли мы на гребль къ устью сего залива. Берегъ
 ошъ онаго по обѣ спороны продолжается высокими го-
 рами; къ Шипунскому мысу на OZO , а къ Палачевой
 горъ на NW , до рѣчки называемой Вахильская, въ ко-
 торую прежде сего входили для зимовки купеческіе галио-
 ты, и для того на устье ея былъ маякъ. Бичевинской
 заливъ при входѣ широпу имѣеть одну милю, просши-
 раетъя внутрь берега между высокими горами на $NOTN$
 до двухъ миль. Далѣ есть еще внуспренная губа, или
 озеро, имѣющее въ окружности 4 мили; входишъ въ оное
 можно небольшошмъ проливомъ шириною въ 50, глубиною
 ошъ 3 до 4 сажень. Далѣ внуспрь къ срединѣ озера глу-
 бина увеличиваешъ до 15 сажень, на днѣ или; на прошивъ
 того въ первомъ заливѣ предъ входомъ въ озеро глубины
 нѣшъ болѣе 4 фушъ. Слѣдовательно въ сію превосход-
 ную гавань не могушъ входишъ никакія суда, кромѣ мѣл-
 кихъ гребныхъ, и то только, когда нѣшъ съ моря волне-
 нія. Переночевавъ здѣсь, поуспру пошли мы обрашно къ

Авачинской гувь. Въ полдень у Палачевой горы 1791
 чрезъ наблюденіе найдена широта $53^{\circ} 04'$ Маіа

5. Возвратился я въ Петропавловскую гавань. 5.
 Судно наше въ сіе время было уже вооружено и провизія
 вся погружена въ него, но бывшій еще въ гавань ледъ,
 препятствовалъ вывезти оное на рейдъ.

7 числа офицеры и служители перебрались на судно, 7.
 и снали на якорь предъ устьемъ Петропавловской
 гавани.

Г Л А В А V.

ПЛАВАНІЕ ИЗЪ АВАЧИНСКОЙ ГУБЫ КЪ БЕРИНГОВУ ОСТРОВУ И ОТЪ ОНАГО ПО СЪВЕРНУЮ СТОРОНУ АЛЕУТСКИХЪ ОСТРОВОВЪ ДО ОСТРОВА ТАНАГИ. СЛУЧИВШЕЕСЯ ВО ВРЕМЯ СТОЯНІЯ НА ЯКОРЬ У СЕГО ОСТРОВА. ОТБЫТІЕ И ПЛАВАНІЕ МИМО АНДРЕЯНОВСКИХЪ ОСТРОВОВЪ КЪ ОСТРОВУ УНАЛАШКЪ. ПРИВЪТІЕ ВЪ КАПИТАНСКУЮ ГАВАНЬ.

1791
Маія

16 Маія, снялись мы съ якоря и пошли изъ Авачинской губы; но едва успѣли поровняньсь противъ маяка какъ сдѣлался проливной вѣтръ, чего ради должны мы были возвратишься назадъ и проспоишь на якорь до 19 числа, тогда, при возсавшемъ поупиномъ вѣтрѣ ошъ WZW, вышли въ море и въ полдень были ошъ маяка на NO 64°, 00', въ 7½ миляхъ. Широша тогда по наблюденію найдена 52°, 49'. Мы полагали, что вновь спироющеся на рѣкъ Камчаткѣ судно, подъ начальствомъ Капитана Галла, должно бышь гошово къ выходу въ море въ исходѣ сего мѣсяца, по чему предпріали пушь прямо къ уснью сей рѣки, чшобъ соединившись съ симъ судномъ, продолжашъ вмѣстѣ сего лѣша плаваніе. Капитану Галлу дано было о семъ знанъ и ежели ошъ прежде нашего прѣбышя выдешъ въ морѣ, тогда велѣно ему ожидашь насъ у сѣверной оконечности Берингова острова, до 29 Маія.

21. Въ полдень широта по наблюдению была $53^{\circ}, 00'$, ^{1791 г.} ^{Маи.}
долгота $161^{\circ}, 39'$, тогда Шипунскаго мыса къ юго-
востоку оконечность была отъ насъ на NW $87^{\circ}, 00'$.

24. Поутру увидѣли мы Кронуцкой мысъ и отъ него ^{24.}
къ западу лежащую высокую сопку. Въ полдень широта
по наблюдению найдена $54^{\circ}, 13'$, долгота $162^{\circ}, 20'$; тогда
Кронуцкая сопка была отъ насъ NW $63^{\circ}, 30'$,
въ 50 миляхъ; Кронуцкаго мыса къ Востоку оконеч-
ность NW $2^{\circ}, 30'$, въ 20 миляхъ.

Противные вѣтры не допускали насъ приблизиться
къ устью рѣки Камчатки, почему спали мы держась
къ Берингову острову, въ назначенное къ соедине-
нию съ другимъ судномъ второе сборное мѣсто.

27. Послѣ полудни увидѣли мы Беринговъ островъ; ^{27.}
въ вечеру приблизились къ юго-западной его сторонѣ,
которая продолжается довольно высокими горами; и
пошли на NW, въ доль сего берега, при WZW вѣтрѣ, ко-
торой къ ночи усиллся, и едва позволилъ намъ обойши
опдѣлившейся отъ берега высокой камень; въ полночь были
мы такъ близко его, что казалось намъ, можно съ судна
бросить на него камень.

28. Поутру обошедъ сѣверной низменной мысъ Бе- ^{28.}
рингова острова, пошли по сѣверо-восточную его
сторону къ юго-востоку. Въ полдень широта мѣста
по наблюдению найдена $55^{\circ}, 14'$, долгота $166^{\circ}, 22'$, тогда
находились мы отъ острова въ разстояніи $3\frac{1}{2}$ миль, и

1791 г. восточная его оконечность была отъ насъ ZOTZ.
 Маія. Въ сіе время проходили мы весьма близко того мѣста, гдѣ Коммандоръ Берингъ, при возвращенномъ пути изъ Америки, будучи въ бѣдственномъ положеніи, принужденъ былъ пристать къ острову, гдѣ и окончилъ жизнь свою. Мы очень сожалѣли, что намъ не можно было съѣхать на берегъ, посмотреть мѣсто, гдѣ погребенъ первый сей по здѣшнимъ морямъ плавашель, и отдали долгъ праху его однимъ воспоминаніемъ вздохами о плачевной участи погибшихъ съ нимъ здѣсь соотечичей нашихъ. Пройдя назначенное къ соединенію мѣсто и невидя другаго судна, Капитанъ Биллингсъ рѣшился идти далѣе къ Алеутскимъ островамъ.

Къ вечеру покрылъ насъ густой туманъ. Капитанъ Биллингсъ располагая путь свой по Англинской картѣ, сочиненной во время путешествія Капитана Кука, назначилъ оный гораздо сѣвернѣе Мѣднаго острова; но какъ по Россійской картѣ, токъ же путь велъ насъ прямо въ средню острова, того ради и предложилъ я о семъ Капитану Биллингсу; однако онъ столько не довѣрялъ Россійскимъ картамъ, что едва могъ я убѣдить его, переменить предпринимаемой путь на два румба къ Сѣверу, и симъ самымъ избавились мы предположенной намъ опасности; ибо на другой день поутру въ 4 часа, когда туманъ нѣсколько прочистился, увидѣли мы, что прошли мимо сѣверной оконечности Мѣднаго острова, въ разстояніи не болѣе 200 сажень, и камня

подводные были видны за кормою судна: тогда всё удостоверилось, что на Англинской карте сей остров положен гораздо южнее настоящего. 1791 г. Mail.

Сказываютъ, что на Мѣдномъ островѣ при убылой водѣ между камнями въ трещинахъ находилъ самородную мѣдь, отъ чего думать надобно онъ и названіе свое получилъ. Обойдя Мѣдной островъ, спали мы курсъ державъ къ первому обитаемому людьми Алеутскому большому острову Апшъ.

Юня 4 поутру увидѣли мы сквозь туманъ часть горъ на южной сторонѣ острова Апшъ, покрытыхъ снѣгомъ. Въ полдень были мы отъ нихъ къ Югу въ 15 миль; тогда же открылся изъ подъ туману въпереди островъ Агатта, коего берега казались не высокими пологими горами; величиною онъ въ окружности 34 мили. Июнь.

5. На разсвѣтѣ въ три часа утра, открылся въ дали верхи горъ острова Семича на NWTW. Послѣ полудни миновали островъ Булдырь, который лежитъ въ широтѣ $52^{\circ} 40'$, въ долготѣ отъ Гренича $176^{\circ} 13'$; величиною въ окружности 12 миль; весь онъ состоитъ изъ горъ и окруженъ каменнымъ утесомъ. Отъ онаго къ Юго-западу въ $1\frac{1}{2}$ миль, есть нѣсколько, по верхъ воды высокихъ камней.

6. Подошли мы къ Крысынымъ островамъ, изъ коихъ первый лежащій къ западу называется Кыска, большой гористой островъ, восточная его сторона положее за- 6.

1791 г.
Июнь.

падной и казалась съ низменнымъ берегомъ. Прошивъ сѣверо-западной его стороны, въ 3 мпяхъ ошъ него къ NW, сполпъ высокой каменной столбъ. Южной часпи оспрова, мы не видали за туманомъ. Далѣе къ востоку: открылись изъ за него четыре небольшіе гориспья оспрова: въ полдень первсй изъ нихъ имянуемый Чегула былъ ошъ насъ на ZW въ 5, другой на ZOTO въ 11 мпяхъ; послѣдніе два, лежащіе одинъ близъ другаго, на ZZO $\frac{1}{2}$ O въ 8 мпяхъ. Оспрова же Кыски, сѣверной мысъ на ZW 75°, 00' въ 17 мпяхъ. Въ то время по наблюденію находились мы въ широтѣ 52°, 23'; долготѣ 176°, 59'.

Послѣ полудни, сдѣлался вѣспрь ошъ Юго-востока, которымъ стало ондѣлять насъ ошъ помянутыхъ оспрововъ и къ вечеру закрыло ихъ туманомъ.

До 8 числа, лежали мы правымъ галсомъ, на ONO, шогда сдѣлался вѣспрь ошъ сего румба, по чему поворотили на другой галсъ. Вѣспрь отходилъ по немногу къ Сѣверу и мы поднялись на ONO. Во все сіе время продолжался густой туманъ.

9 числа въ полдень одинъ изъ сопутниковъ нашихъ сказалъ намъ, что видна земля, и указалъ почти надъ нами чернеющійся сквозь туманъ утесъ оспрова Та-наги. Мы потчасъ поворошили судно на другой галсъ и бросили лопъ, но дна не достали. Скоро послѣ сего поднялся туманъ и открылась превысокая огнедышущая гора, опускающаяся къ намъ спрашной высоты чер-

нымъ унесомъ, въ двухъ шлюлко миляхъ отъ нашего судна. По счисленію находимся мы въ широтѣ 52° , $06'$, долготѣ 180° , $22'$. Послѣ полудни вѣтръ совсемъ почти утихъ, маловѣпріемъ же и печеніемъ несло насъ къ Юго-востоку вдоль оспрова Танаги. Берегъ его былъ сначала гористой, но далѣе къ Югу пошелъ не очень высокой. Находившійся у насъ байдарщикъ, взятой изъ Охотска, бывавшей прежде на сихъ оспровахъ, сказала намъ, что не много далѣе въ передъ есть хорошей большой заливъ, въ которомъ часто Россійскихъ промышленниковъ суда приспаютъ. Я отправился на байдарѣ для осмотра оного и опѣхавъ отъ судна 4 мили, поворотилъ за мысъ въ заливъ, котораго глубина при входѣ по срединѣ оказалась 40, а далѣе внутрь 25 сажень; къ лѣвому берегу уменьшалась она поспепенно, и въ полумилѣ отъ него была 7 и 8 сажень, на днѣ мѣлкой черной песокъ. На другой сторонѣ залива есть Алеупское селеніе, къ которому я по причинѣ насупавшаго вечера не поѣхалъ, а поворотилъ обратно и поспѣшалъ чпобъ за свѣтло поспать къ судну. При возвращеніи моемъ пупи я нашелъ на мысу лѣпную Алеупскую юрпу, и въ ней одну спаруху, отъ которой узналъ, что всѣ почти Алеупы съ сего оспрова уѣхали на оспровъ Атху, къ споящему тамъ русскому промышленническому судну, и что здѣсь оспалось изъ нихъ очень малое число. Когда опѣхали мы двѣ мили отъ залива, тогда гуспымъ шуманомъ закрыло

1791 г.
 Іюнь.

1791 г. июнь. Опъ насъ судно наше , и мы всю ночь щещно искали его на томъ мѣстѣ гдѣ находилось оно въ вечеру; наконецъ принуждены были приставъ къ берегу. На другой день поуспру хощя воздухъ опъ шумана и очистился, но судна нашего было невидно: чего ради рѣшился я ожидать здѣсь до вечера, и ежели въ сіе время оное не подойдетъ, то располагался идти искать Алеутскаго селенія : провизій съ нами никакой не было, по чему голодъ не допустилъ бы насъ ждати здѣсь долѣе и принудилъ бы прибѣгнуть къ сему послѣднему средству; однако по щаснїю нашему, около полудня увидѣли мы судно наше выходящее изъ замысу съ сѣверной спороны, и благополучно къ нему прїѣхали. Тогда узналъ я опъ бывшихъ на суднѣ, что прошедшаго вечера перемѣнившеся печеніе унесло ихъ за островъ къ Сѣверо-воспоку, гдѣ они всю ночь въ шуманѣ лавировали и поуспру пошли къ прежнему мѣсту.

Капитанъ Биллингсъ услыша опъ меня, что въ заливѣ есть хорошее якорное мѣсто, приказалъ держать къ оному. Въ вечеру при маловѣпрїи съ помощїю буксира вошли мы въ заливъ, которой вдался въ островъ съ западной спороны и простирается въ длину на 8, а въ ширину на 5 миль. Берега его мѣстами песчаны мѣстами же окончивающя не высокими каменными утесомъ. Мы положили якорь въ сѣверной части залива, прошивъ устья двухъ рѣчекъ текущихъ съ горъ, на глубинѣ 8 сажень, дно черной песокъ, въ полумили опъ пещанаго берега,

когого утесистой мысы и оны него выдавшіеся высокіе 1791 г.
надводные каменья закрывали насъ съ моря. Не много Июнь.
сѣвернѣ сего мыса, съ увалу низпадаетъ ручей пресной
воды къ кошорому гребное судно весьма близко подходило
и воду прямо рукавомъ въ бочки наливашь можеть. Бе-
регъ въ заливѣ противъ судна нашего низменной пещаной,
но далѣ въ оспровъ возвышается и къ Сѣверу кончипся
высокими покрышыми снѣгомъ горами, изъ коихъ одна
огнедышущая; въ сіе время шель изъ нее одинъ шолько
дымь. Опы насъ казалась она не очень далеко; по чему
нѣкоторыя изъ сопутниковъ нашихъ покушались до нѣ
дойши, но принуждены были за трудносцію пущи воз-
вратипся назадъ, набравъ нѣсколько горючей серы и лавы.
Лѣсу на оспровѣ никакого не роспеть, подошвы горъ
и низменная мѣста покрышы довольно высокою травою.

На другой день прибытія нашего пріѣхали къ намъ
съ южной спороны залива изъ селенія двое Алеуповъ и
привезли свѣжей рыбы. Въ полдень по наблюденію най-
дена широта мѣста 51°, 52'.

12. Съ южно-западной спороны оспрова изъ селенія 12
пріѣхали къ намъ еще 6 человекъ Алеуповъ и также
привезли свѣжей рыбы.

15. Предъ полуднемъ спялсь мы съ якоря и пошли по 15.
Сѣверную спорону оспрова Танаги къ Воспоку.

16. Въ полдень широта по наблюденію найдена 52°, 16.
18', долгота 180°, 56'. Въ вечеру при захожденіи солнца

1791 г. чрезъ Амплиудъ сыскано склоненіе компаса 16° , $25'$, во-
Июнь. спочное.

17. 17. Въ полдень находились мы прошивъ пролива отдѣ-
ляющаго оспровъ Танагу отъ Канаги; сей послѣдней
оспровъ имѣеть на сѣверной часпи опмѣнно высокую
сопку, въ прочемъ весь низменной. Предъ проливомъ
лежишь горою не большой оспровъ, называемый Бобро-
вой, которой былъ отъ насъ на ZWTZ въ 12 миляхъ. Ши-
роша тогда по наблюдению найдена 52° , $08'$, долгота 181° ,
 $37'$. Сѣверо-восточной вѣтръ не допускалъ насъ обойти
оспрова Канагу и Адахъ, почему пошли мы обратно преж-
нимъ проливомъ, мимо оспрова Танаги къ Югу. Отъ Та-
наги на Западъ въ 17 миляхъ лежишь оспровъ, называемый
Горелой, величною въ окружность до 17 миль, на немъ
есть опмѣнно высокая и покрывающая снѣгомъ огнедышущая
гора. Въ вечеру вышли мы на южную сторону Алеут-
скихъ оспрововъ и миновали въ правой сторонѣ при
оспрова, изъ коихъ первые два маленькіе и низменные,
лежатъ одинъ близъ другаго, отъ юго-западнаго мыса осп-
рова Танаги на ZW, въ 16 миляхъ. Третій, южнѣе оныхъ,
именуется Иллакъ; онъ выше двухъ первыхъ и лежишь
отъ Танаги на ZTW въ 13 миляхъ. Прошивные вѣтры
отъ Сѣверовостока, пошомъ восточные, принудили насъ
лабировашь въ виду оспрововъ Танаги и Канаги.

19. 19. Въ полдень широша по наблюдению найдена 51° ,
 $27'$, долгота 181° , $29'$: оспровъ Канага былъ тогда отъ

нась на NO, въ 19 миль. Южныя спороны обохъ осп- 1791 г.
рововъ какъ Танаги шакъ и Канаги имьюшь измен- Июнь.
ный берегъ.

20. Въпръ опошелъ къ Югу, и мы шли къ Сѣверо- 20.
воспоку при гуспомъ туманѣ.

21. Въ полдень широта по наблюденію была $51^{\circ}, 05'$, 21.
долгота $182^{\circ}, 29'$. Въ $\frac{1}{2}$ 5 часу послѣ полудни увидѣли
мы въ туманѣ на NТW въ 17 миляхъ оспровъ Адахъ, ко-
пторый вскорѣ закрыло опяшь туманомъ. Ночь всю про-
лежали мы въ дрейфѣ, поуспру спали держашъ курсъ NOTN.

Въ 8 часовъ открылися изъ подъ шуману въ лѣвой 22.
сторонѣ небольшіе оспрова, лежащіе одинъ близъ дру-
гаго и проспирающіеся къ оспрову Атхъ. Въ полдень
западной мысь сего послѣдняго оспрова былъ опъ насъ
NW $3^{\circ}, 00'$, въ 8 миляхъ. Широта по наблюденію най-
дена $51^{\circ}, 58'$, долгота $184^{\circ}, 41'$. Послѣ полудни въ
половинѣ вшораго часа находились мы въ проливѣ, между
Атхой и другимъ небольшимъ оспровомъ лежащимъ опъ
западной оконечности Атхи на ZW $80^{\circ}, 00'$, въ 7 ми-
ляхъ: глубина въ сіе время оказалась 45 сажень, на днѣ
мѣлкой камень. Черезъ сей проливъ вышли мы на сѣвер-
ную спорону гряды оспрововъ, и спали держашъ курсъ
на Сѣверовоспокъ, параллельно оспрову Атхъ, въ распоя-
ніи опъ него опъ 3 до 4 миль. Берега сего оспрова го-
риспы и безлѣсны, горы къ Сѣверу возвышающіяся и кон-
чашся высокою покрыпою снѣгомъ сопкою. Мы видѣли

1791 г. **Июнь.** многіе заливы, вдавшіеся въ островъ, изъ коихъ одинъ, болѣе прочихъ, называемый Коровинская гавань, идетъ близъ сѣвернаго мыса Атхи. При входѣ въ него раздѣляется онъ на двое, и проспирается далеко внутрь острова.

Миновавъ Атху, спали мы держась прямо къ острову Умнаку при юговосточномъ вѣтрѣ, который послѣ обошелъ къ Югозападу.

24. 24. Въ полдень широта считаемая $53^{\circ}, 27'$, долгота $191^{\circ}, 28'$. Въ половинѣ втораго часу по полудни открылась изъ подъ туману южнозападная часть острова Умнака на ZO въ 6 миляхъ; глубина оказалась 50 сажень. Въ вечеру миновали мы сѣверовосточной мысъ сего острова, тогда открылась намъ западная часть острова Уналашки, и въ проливѣ между сими островами увидѣли мы высокой надводной камень.

Въ 10 часовъ вечера подошли мы весьма близко къ сѣверо-западному мысу острова Уналашки, который называется Макушинской, по имени губы и Алеутскаго селенія лежащаго за мысомъ.

25. 25. Поупру подходя къ западному предмѣстью Капитанской гавани, увидѣли мы въпереди судна множество китовъ, пускающихъ безпрестанно вверхъ воду. Въ полдень вошли мы въ восточное предмѣстье Капитанской

гавани и спали на якорь противъ Алеупскаго селенія 1791 г.
Иллюлюкъ, на глубинѣ 8 сажень. Юнь.

Счисленіе нашего пупи, сего лѣпа пакъ было вѣрно, что отъ Петропавловской гавани до сего мѣста въ долготѣ не вышло никакой погрѣшности.

Алеушы изъ разныхъ селеніевъ узнавъ о нашемъ прибытіи пріѣхали къ судну и привезли свежей рыбы. Недоспашокъ у нихъ шабаку побудилъ ихъ изъ дальнихъ селеніевъ и изъ другихъ острововъ пріѣзжая къ намъ для полученія онаго. Капитанъ Биллингсъ обласкалъ ихъ и одарилъ шабакомъ и разными мелочами, а между тѣмъ обѣщавъ всѣмъ пріѣзжимъ Алеушамъ дать большее еще количество всего онаго, ежели они къ прибытію нашему обратятъ на сей островъ, изготовятъ для насъ сухой рыбы и ягодъ. Мы увѣрены были, что по ихъ пристрастію къ шабаку и по наспоавшей въ немъ надобности они усердно нашу прозбу исполнятъ.

Взятая нами прошлаго года съ сего острова женщина обрадовалась увидя съ своими родными, уѣхала въ свое селеніе, и какъ она отъ Капитана Биллингеа была изрядно одѣта и награждена бисеромъ и шабакомъ, по все ея земляки завидовали такому щасстью и почитали ее богатѣйшую изъ всѣхъ на островѣ.

1791 г. Двѣ недѣли проспояли мы здѣсь на якорѣ, въ ожида-
Юнь. нїи прибытія Капитана Галла, на новопостроенномъ въ
Нижно-Камчатскѣ каперѣ, но какъ въ сіе время онъ
не пришелъ, по и не хотѣли мы въ должайшемъ ожиданіи его
перять напрасно время; чего ради оставя нужные для не-
го вещи и провизію въ селеніи Иллюлюкъ, и при нихъ
лѣкаря Алегреши съ однимъ егеремъ, предпріали продол-
жать плаваніе наше къ Беренгову проливу.

Г Л А В А VI.

ПЛАВАНІЕ ОТЪ ОСТРОВА УНАЛАШКИ КЪ СЪВЕРУ МИМО ОСТРОВОВЪ Св. ГЕОРГІЯ, Св. ПАВЛА И Св. МАТѢЕЯ, КЪ ОСТРОВУ Св. ЛАВРЕНТІЯ. ПРИВЪТІЕ КЪ СЕМУ ПОСЛѢДНЕМУ И ОПАСНОЕ ПОЛОЖЕНІЕ СУДНА СЛАВЫ РОССІИ. СЛУЧАЙ ВО ВРЕМЯ СТОЯНІЯ НА ЯКОРЬ У СЕГО ОСТРОВА. ПЛАВАНІЕ ОТЪ ОНАГО КЪ БЕРЕГАМЪ СЪВЕРНОЙ АМЕРИКИ И СВИДАНІЕ СЪ ЖИТЕЛЯМИ ОНОЙ. ЯКОРНОЕ НАШЕ СТОЯНІЕ ВЪ ГУВЪ Св. ЛАВРЕНТІЯ.

8 числа Іюля снялись мы съ якоря и вышли въ море. 1791 г.
Намѣреніе Капитана Биллингса было осмопрѣшь ново- Іюль.
открытые Штурманомъ Прибыловымъ два оспрова, къ 8.
копорымъ и пошли мы прямо.

9. Въ 70 миляхъ къ Сѣверу отъ Уналашки 9.
глубина оказалась 88 сажень, на днѣ плъ. Въ сіе время
появились свучи и морскіе копы.

11. Когда по счисленію были мы близко вышеупомяну- 11.
тыхъ оспрововъ, тогда глубина уменьшилась до 45 сажень,
но густою туманъ препятствовала намъ ихъ видѣть. Мно-
жество птицъ Аръ летало кругомъ судна нашего, и морскіе
копы показались еще въ большемъ числѣ.

12. Въ полдень туманъ прочистился: тогда увидѣли 12.
мы оба оспрова: первый изъ нихъ, называемый оспровъ

1791 г. Святаго Павла, былъ отъ насъ NW 25° , 00', въ
 Июль. 8 миляхъ; впорый, именуемый Святаго Георгія, видѣнь былъ въ часъ по полудни позади насъ на ZO 57° , 00', въ 22 миляхъ. Берега сихъ острововъ состоятъ изъ горъ посредственной высоты; Св. Павла съверовосточная сторона кончится низменностію. Противъ югозападнаго его мыса въ 7 миляхъ есть небольшой и не высокой утесистой островокъ. Сего числа полуденная счисляемая широта была 56° , 59', долгота 189° , 45', глубина 52 сажени, на днѣ иль съ мѣлкимъ пескомъ. Когда мы находились отъ западнаго мыса острова Св. Павла къ югозападу въ 6 миляхъ, тогда глубина оказалась 35 сажень, на днѣ камень съ ракушками.

Сіи острова открыты въ 1786 году на купеческомъ суднѣ Шпурманомъ Прибыловымъ, кошорой найдя множество морскихъ зверей и моржовыхъ зубовъ, осмался на нихъ для промысла съ своими промышленниками, и въ два года убили они 2320 бобровъ, 30000 коповъ, 480 кошкоковъ и медведковъ, и 8000 голубыхъ пѣсцовъ; сверхъ сего найдено по берегамъ 700 пудъ моржовыхъ зубовъ. Всего полагаа посреднимъ въ городѣ Охотскъ цѣнамъ на 250000 рублей.

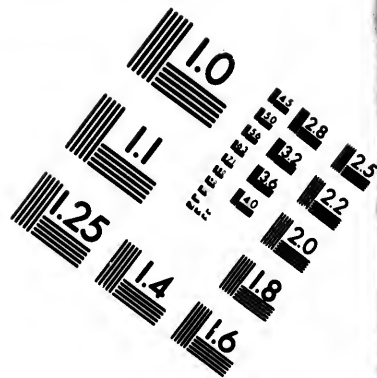
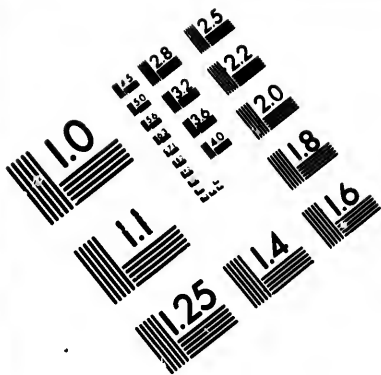
Миновавъ Прибыловы острова направили мы плаваніе наше къ острову Св. Матвея, названнаго Англичанами Горь. Глубина увеличилась до 55 сажень и послѣ спала уменьшатся.

14. Поутру увидѣли мы изъ подъ шуману островокъ, ^{1791 г.} на NO 50° , въ 11 миляхъ, верхъ котораго казался гребнемъ ^{Юль.} изъ острыхъ камней, Англичанами названъ онъ Пениклье ^{14.} глубина тогда была 28 сажень, на днѣ мѣлкой камень. По прочищеніи еще больше шумана открылась западная сторона острова Св. Маттея. При подходе къ оному глубина уменьшилась до 14 сажень; тогда пошли мы вдоль западнаго берега его. Въ полдень широта по наблюдению найдена 60° , 29', долготы 187° , 15', тогда маленькой островъ Пеникль былъ отъ насъ ZO 40° , въ $10\frac{1}{2}$ миляхъ; острова Св. Маттея западной мысъ NO 52° , 00', въ 6 миляхъ. Въ сіе время находились мы отъ западнаго берега его въ 3 миляхъ.

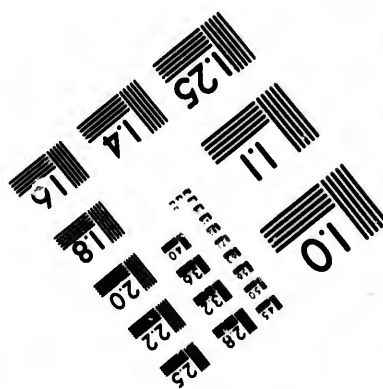


Едва миновали мы сѣверозападную оконечность острова Св. Маттея, какъ открылся другой островъ лежащій отъ оной оконечности къ NW въ 3 миляхъ. Мы прошли между сими островами на восточную сторону. Глубина была по срединѣ пролива 12 сажень, на днѣ камень съ ракушками.

Капитанъ Биллингсъ разсудилъ побывать на маломъ островѣ, и для того остановились мы на якорь, на глубинѣ 13 сажень, днѣ пещаномъ, отъ острова въ $1\frac{3}{4}$ мили. Въ 3 часа по полудни Капитанъ Биллингсъ, Докторъ Меркъ и я, поѣхали на берегъ, и лишь только спали подѣзжая къ острову, какъ вдругъ окружили насъ въ великомъ множествѣ морскія птицы, которыя лѣная надъ нами въ задъ





**IMAGE EVALUATION
TEST TARGET (MT-3)**



**Photographic
Sciences
Corporation**

23 WEST MAIN STREET
WEBSTER, N.Y. 14580
(716) 872-4503

1.0



1791 г. и въ передь, производили шоль великій шумъ, что мы не могли слышать рѣчей другъ друга. Вышедь на берегъ раздѣлились мы на разные дороги, чшобъ удобнѣе было намъ спрелять; иные пошли внутрь острова, другіе поверху утесовъ, а нѣкошорые по самому берегу и спрельба наша была шоль удачна, что привезли на судно довольно много разныхъ морскихъ птицъ, большая же изъ нихъ часть были ары. Егери наши убили двухъ молодыхъ черныхъ лисицъ и нашли два зуба моржовыхъ. Во время бытія нашего на сёмъ оспрову не случилось ничего достопамяшнаго, шолько одинъ спрелокъ перепугался до чрезвычайности, по встрѣчавъ большаго бѣлаго медведя, опъ чего почши безъ памяти прибежалъ къ шлюбкѣ. Въ горахъ сего оспрова нашли мы большими глыбами каменя кремнистой породы, чрезвычайно красиваго вида съ нѣжными разныхъ цвѣшовъ жилками. На воспочной споронѣ оспрова по берегамъ находшся много наноснаго лѣсу, напрошнвъ шого на западной невидно ни одного выкинушаго дерева, почему заключаемъ должно, что на Американскомъ берегу прошнвъ сего оспрова впадаетъ въ моръ какая ншбудъ большая рѣка изобильная лѣсомъ.

Въ вечеру снялись мы съ якоря и пошли къ Сѣверу, густой шуманъ скоро закрылъ опъ насъ оба оспрова.

15. Ночь всю пролежали мы въ дрейфѣ, а по разсвѣтѣ пошли опяшь къ N, глубина была 40 сажень, на днѣ иль, но подаваясь далѣе къ Сѣверу оная спала уменьшатся.

16. Въ вечеру глубина воды подь нами была 27 са- 1791 г.
жень, на днѣ мелкой песокъ. Какъ по счисленію находи- Июнь.
лись мы близко оспрова Святаго Лаврентія, названна- 16.
го Англичанами Клярковъ, шо по сей причинѣ и проле-
жали всю ночь въ дрейфѣ.

17. Поупру, не взирая на разпростиранившійся по 17.
всему морю густой туманъ, снялись мы съ дрейфу и
пошли далѣе: глубина весьма скоро спала уменьшашся,
и въ 6 часовъ ушра съ $5\frac{1}{2}$ сажень глубины, повороши-
ли мы назадъ и легли въ бейдевиндъ на $Z\frac{1}{2}W$. Скоро
послѣ сего туманъ не много прочиспился и мы увидѣли
на NW низменный берегъ миляхъ въ шрехъ оупъ насъ.
Тогда Капитанъ Биллингсъ приказалъ держашъ прямо къ
видимому берегу, а попомъ вдоль онаго на WNW; но
какъ глубина спала уменьшашся и берегъ закрыло туманомъ,
шо привели мы судно оупашъ въ бейдевиндъ на ZZW.
Въ половинѣ 10 часу, съ уменьшившейся оупъ 7 до 4 сажень
глубины поворошили мы на другой галсъ и легли на ONO.
Глубина подь идущимъ симъ румбомъ судномъ нашимъ
прибавлялась и доходила до 11 сажень. Въ сіе время
по счисленію находились мы въ широтѣ $63^{\circ}, 23'$, долготѣ
 $189^{\circ}, 20$. Послѣ полудни глубина спала оупашъ умень-
шашся, изъ чего заключали мы, что находимся въ ка-
комъ нибудь заливѣ, изъ котораго при юговоспочномъ вѣ-
прѣ и бывшемъ тогда волненіи вылавировашъ не мо-
жемъ, ибо примѣтили по дрейфу судна, что мы больше

1791 г. перьямъ нежели выигрываемъ: почему въ 3 часа по полу-
 Юль. дни бросили якорь на глубинѣ 6 сажень , дно песокъ:
 по опданіи чепверпи каната, якорь не задержаль, тогда
 бросили мы другой якорь, на коемъ и остановились. По
 глубинѣ, которая была тогда за кормою $4\frac{1}{2}$ сажени , за-
 ключали мы, что находимся не далеко отъ берегу, ко-
 шпорой хопя и закрывало отъ насъ густымъ шуманомъ,
 но слышанный шумъ буруна предувѣдомлялъ насъ о
 опасности нашего положенія , которое отъ усиливаю-
 щагося въпру и увеличивающагося съ открышаго моря
 волненія спановилось отчасу худшимъ. Ночь всю одна-
 кожъ, уравнивая канаты двухъ якорей нашихъ, простояли
 мы благополучно ; но на другой день большая волна,
 сильно ударившая въ носъ судна, подорвала у насъ одинъ
 канатъ, послѣ чего бросили мы еще два якоря, но на
 канаты ихъ мало могли надѣяться ; ибо оны сдѣланы
 были изъ малосмольныхъ каболокъ , почему отъ сырыхъ
 здѣшнихъ погодъ совсемъ почти сгнили.

20. 20. Въпръ спалъ нѣсколько пише, и шуманъ началъ
 прочищаться, тогда открылся за кормой, въ милѣ отъ насъ,
 низменный берегъ. Въ полдень по наблюденію широта
 найдена $63^{\circ}, 24'$. Послѣ полудни увидѣли мы на берегу двухъ
 островищянь , которые отпановясь прошивъ нашего
 судна поднимали въ верхъ на шесть парку, и махая ею
 казалось призывали насъ на берегъ. Мы послали къ нимъ
 на байдарѣ Шхипера Бакова съ подарками; но они не до-

ждавшись его ушли, шкиперъ же не могли за великимъ 1791 г.
буруномъ приспашь къ берегу, принужденъ былъ воз- Июль.
вращиися назадъ.

Сего числа склоненіе компаса по азимуфу найдено
24°, 11' воспочное.

21. Въпръ совсемъ ушихъ, шуманъ прочиспился, и 21.
прямо пропивъ нашего судна открылся низменный далеко
проспирающійся къ востоку берегъ, за коимъ видно было
съ верху мачпы большое озеро, а далѣе положія мѣстами
снѣгомъ покрышыя горы. Къ западу берегъ сей опускался
уваломъ и послѣдняя его оконечность опстояла
отъ насъ ZW 50°, 00', въ 14 миляхъ. Къ югу отъ сего
мыса показались намъ въ шуманѣ два небольшие оспро-
ва одинъ на ZWTZ, другой на ZTW (*).

Капитанъ Биллингс., Докторъ Меркъ, Шкиперъ Ба-
ковъ и Подпоручикъ Бакулинъ поѣхали на берегъ на
двухъ гребныхъ судахъ. Они съ великимъ трудомъ могли
приспашь къ берегу, ибо сильнымъ буруномъ шлюпки ихъ
выкинуло на оный и всѣхъ ихъ перемочило. Капитанъ Бил-
лингс. съ немногими пошелъ къ Западу, въ надеждѣ найши
селеніе; прочіе же осшались у гребныхъ судовъ. Между
иѣмъ увидѣли мы сверху мачпы, выѣзжающую отъ дальней
спороны озера байдару съ островишьянами, которые гребли

(*) Послѣ узнали мы, что сіи оспрова не иное что были какъ
сгустившійся шуманъ.

1791 г. къ намъ прямо, на перешѣекъ отдѣляющій море отъ озера,
 Июль. и какъ думать надобно намѣрены были перешагнуть чрезъ
 него байдару и прѣхать къ намъ на судно. Матросы
 оставленные у гребныхъ судовъ на берегу, увидя, идущую
 къ нимъ байдару, хотѣли дать знать о семъ Капитану
 Биллингсу; кричали ему въ слѣдъ и старались его ворошить;
 но какъ онъ уже былъ далеко и не могъ слышать ихъ крику,
 то вздумали они стрѣлять изъ ружей, чтобъ тѣмъ обратить
 его вниманіе; но и сямъ ничего не успѣли, а только пе-
 репугали дикихъ островитянъ, которые услышавъ звукъ
 отъ ружей поворожили назадъ и уѣхали изъ виду. Такимъ
 образомъ неосторожность сія лишила насъ удовольствія
 познакомиться съ жителями сего острова.

Въ вечеру Капитанъ Биллингсъ со всѣми бывшими на
 берегу возвратился на судно, не найдя никакого селенія.
 И какъ въ сіе время возспала вѣтръ отъ сѣверозапада,
 то мы снялись съ якоря и пошли на ZZO прочь отъ
 острова. Отдѣлившись на 10 миль, легли въ дрейфъ во
 ожиданіи дня.

22. Поупиру пошли къ восточной оконечности
 острова, придерживаясь ближе къ берегу, глубина отъ 16
 уменьшалась до 10 сажень, на днѣ мелкой камень и изрѣд-
 ка песокъ. Берегъ продолжался низменной и за нимъ
 видно было въ дали нѣсколько горъ, отдѣленныхъ одна отъ
 другой. Въпереди судна на ONO открылось нѣсколько
 гористыхъ острововъ, но когда мы приблизились къ нимъ,

по увидѣли, что сіи мнимые острова соединены между собою низменнымъ берегомъ, и что весь сей берегъ есть продолженіе одного острова (*); не доходя юговосточной его оконечности въ двухъ мѣстахъ на низменномъ берегу есть не малыя селенія. Въ полдень вышеупомянутая оконечность была отъ насъ на $N\frac{1}{2}W$ въ 4 миляхъ, широта тогда по наблюденію найдена $62^{\circ}, 53'$, долготы $191^{\circ}, 07'$, глубина 21 сажень, на дѣѣ мелкой камень. Въ сіе время покрывая водою банка, на коей видѣнь бурунь, отстояла отъ насъ $NW 55^{\circ}$, въ 12 миляхъ.

1791 г.
Іюль.

Послѣ полудни обошедъ юговосточный мысъ, пошли мы на NO къ сѣверовосточной оконечности острова. Берегъ между сими мысами вдаля вънутрь острова нѣсколько излучиной. Отъ перваго мыса въ $6\frac{1}{2}$ миляхъ близъ воды есть селеніе. Въ вечеру миновали послѣдній Сѣверовосточный мысъ острова Святаго Лаврентія; отъ него къ ZO въ $4\frac{1}{2}$ миляхъ лежатъ при маленькіе низкіе островка, одинъ близъ другаго. На одномъ изъ нихъ стоить Кекуръ наподобіе каменной пирамиды, около его построены шалаши и вѣшалы, для сушенія рыбы; но людей не видно было никого, почему думать должно, что остро-

(*) На картѣ Лейтенанта Синда на мѣсто сего большаго острова назначено множество острововъ; почему думать должно, что онъ видѣнь сей островъ въ дальномъ разстояніи и почель, также какъ и мы, раздѣленные низменностію горы его за особливые острова.

1791 г. вишняе прѣжають на сей оспровоць временно, для ловли
 Июль. рыбы, или морскихъ звѣрей. При благополучномъ вѣтрѣ,
 оупь оспрова держали мы къ Сѣверозападу, глубина увели-
 чилась до 25 сажень, на днѣ мелкой песокъ.

24. Ночью на 24 число вѣтръ перемѣнился и сдѣлаея
 намъ прошивной оупь Сѣвера, и къ ушру шакъ скрѣичаль,
 что принудилъ насъ убрать всѣ паруса; а какъ мы находи-
 лись въ сіе время на вѣтрѣ, прямо прошивъ средины оспрова
 Свяшаго Лаврентія въ 20 миляхъ, то для безопасности
 опошли къ Востоку, и миновавъ сей оспровъ легли въ
 дрейфъ подь бизанью.

26. 26. Вѣтръ ушихъ. Въ полдень по наблюдению найде-
 на широта 63° , $10'$, долгота 193° , $25'$: тогда оспрова
 Св. Лаврентія Сѣверовоспочная оконечность видна бы-
 ла оупь насъ на NW 89° , $30'$ въ 33 миляхъ: слѣдовашель-
 но находились мы по картѣ Капитана Кука на шомъ са-
 момъ мѣстѣ, гдѣ у него назначень Андерсоновъ островъ;
 но мы ничего не видали, хопя въ сіе время горизонтъ
 довольно былъ чистъ. Глубина по лоту оказалась 18 са-
 жень, на днѣ песокъ.

27. 27. Чрезъ распольнѣ луны оупь солнца по наблюде-
 нию найдено, что долгота мѣста нашего воспочнѣе счис-
 лимой 56 минушами.

28. 28. Поушру увидѣли мы Американскаго берега мысъ
 называемый Англичанами Родней. Въ полдень широта на-
 блюденіемъ опредѣлена 64° , $11'$, долгота 193° , $58'$: мысъ

Родней . была погда опъ насъ NW 56°, 00', въ 27 1791 г.
миляхъ ; островъ Следжь NW 63°, 00', въ 26 миляхъ. Июль.

Въ вечеру въ началъ шестаго часу положили мы якорь
опъ Американскаго берега въ 8 миляхъ, а опъ острова
Следжь къ OTN въ 11 миляхъ, на глубинъ 14 сажень,
днъ иловатомъ.

Капитанъ Биллингсъ, Докторъ Меркъ, Шхиперъ Ба-
ковъ и рисовальной мастеръ Воронинъ поѣхали на берегъ
на двухъ гребныхъ судахъ; въ вечеру одно изъ сихъ су-
довъ прислано обратно съ извѣстіемъ, что они на берегу
нашли жилищъ, которыми приняты ласково, почему и
остались тамъ ночевать.

29. Поутру увидѣли мы изъ замысу идущую къ 29.
намъ большую байдару съ Американцами; они опъ
насъ остановились шакъ близко, что могли мы раз-
смотрѣть безъ зрительной трубы, что было на оной
9 человекъ мужчинъ, въ носу байдары на шестъ повѣшенъ
надушой пузырь, и въ кормѣ на другомъ шестѣ двѣ крас-
ные лисицы: думать надобно, что это означало мирное
ихъ намѣреніе. Долго они не приближались къ нашему
судну и стояли на одномъ мѣстѣ поднимая къ верху руки.
Я приказалъ поже дѣлать нашимъ мапрозамъ споящимъ
на шкафупѣ, показывая, что и мы противъ ихъ оружія
никакаго не имѣемъ. Наконецъ они осмѣлились и при-
спали къ судну; полмачи наши ихъ не разумѣли, почему
и не могли мы съ ними объясниться. На байдарѣ у нихъ

1791 г. было нѣсколько красныхъ лисицъ, пыжичьи и еврашичьи
 Июль. парки, деревянные чашки и сдѣланные изъ моржовыхъ
 зубовъ разныя мелочи, которое все мѣняли они мапрозамъ
 на коральки, бисерь и пуговицы; табаку же со всемъ не
 брали. Послѣ сего шоргу хошѣли они вѣшать на берегъ, но
 какъ услышали, что мапрозы наши зашѣли Рускую пѣсню,
 то оспановились, взошли на судно и слушали ее съ великимъ
 вниманіемъ. Послѣ шого сами зашѣли по своему, и двое изъ
 нихъ пошли плясать. Пляска ихъ состояла въ разномъ
 и сильномъ движеніи всемъ тѣломъ, а особливо руками и
 головою, которою, переступая ногами съ мѣсна на
 мѣсто, поварачивали они весьма проворно во всѣ стороны,
 и все сіе дѣлали въ ладъ пѣсни и бубна.

Сіи Американцы рослу средняго, лицемъ смуглы;
 но нѣкоторые изъ нихъ ешь и бѣлокурые, волосы они
 вообще всѣ обрезаваютъ, такъ какъ Якушы съ которыми
 нѣсколько сходны, только расположеніемъ лица подходятъ
 ближе къ Европейцамъ; видъ имѣютъ веселой и объ-
 щающей болѣе откровенности, нежели тѣ Американцы,
 коихъ мы видѣли въ Шугачской губѣ. Въ ухахъ у нихъ
 для украшенія нанизанъ бисерь; по обѣ стороны рта
 въ нижней губѣ продѣты въ дырочки, наподобіе одина-
 кихъ запанокъ, сдѣланные изъ алебастру два камушка.
 Платье ихъ состояло изъ короткихъ оленьихъ парокъ и
 шпановъ изъ шюленьей кожи; на ногахъ обуви никакой
 не имѣли. Подарилъ я симъ госпямъ нѣсколько бездѣлицъ,

которые приняли отъ меня съ великимъ удовольствіемъ 1791 г.
и поѣхали на берегъ, обѣщаясь опять къ намъ бытъ. Июль.

Въ вечеру возвратился Капитанъ Биллингсъ, прочіе же съ имѣющимся при нихъ барказомъ остались на берегу. Къ ночи нашель густой туманъ, которой не прежде, какъ на другой уже день къ вечеру нѣсколько прочистился; тогда пришелъ барказъ, но не было еще съ шестью человѣками мапрозъ Байдары, вымѣненной отъ здѣшнихъ Американцовъ на бисеръ. Мы много о семъ безпокоились и думали не случилась ли, съ ними чего либо неприятнаго, однако на другой день поуспру пріѣхали и они благополучно; причиною замедлѣнія ихъ была темнота ночи; ибо они ѣдучи къ судну запоздали и потерявъ его изъ виду всю ночь проискали тщетно.

Во время сполнія здѣсь на якорѣ примѣчено, печеніе моря вдоль берега по большой части отъ губы Нортонъ, къ WZW до полумили, а иногда и до полупорыхъ миль въ часъ.

31. Снялись мы съ якоря и пошли къ острову Следжъ, по Американски называемому Аякъ. Въ полдень по наблюденію найдена широта $64^{\circ} 34'$, долготы $193^{\circ} 31'$; островъ Аякъ былъ отъ насъ ZW $67^{\circ} 00'$ въ 5 миляхъ. Послѣ полудни вѣтръ совсемъ зашхъ, почему на глубинѣ 10 сажень, дѣвъ дрсвяномъ, положили мы якорь, будучи отъ Американскаго берега въ 2 миляхъ. Въ сіе время пріѣхали къ намъ съ берегу на одной

1791 г. Июль. Большой и двухъ маленькихъ байдарахъ тѣ же Американцы, которые были у насъ вчерашняго дня, и съ ними много другихъ, которыхъ мы еще не видали. Они привезли такіе же какъ и прежде шовары, и торговались съ мапрозами весьма охотно; болѣежъ всѣхъ другихъ вещей спарались вымѣнивать стеклянныя корольки, которые почитали они дороже всего. Капитанъ Биллингъ за нишку оныхъ купилъ одномѣстную байдарку; продавшій ее Американецъ получа нишку корольковъ, спрячалъ ихъ съ великою поспѣшностію, опасаясь можетъ быть, чтобъ мы, примѣпя ошибку свою въ уступкѣ ему шоль дорогой вещи за шоль малоцѣнную, не раздумади и неопыляли бы у него назадъ корольковъ. Сія байдарка величиною и поспройкою своею была почно шакая же, какъ и у Кадыяцкихъ оспровилянъ, съ шюю шокмо разностию что на мѣсто сивучей кожи обшянула моржовою, которую по шолспотѣ ея распластывающъ для сего на шрое.

Въ вечеру, при возспавшемъ сѣверномъ вѣтрѣ, снялись мы съ якоря и пошли между оспровомъ Аякомъ и мысомъ Роднеемъ, на которомъ въ разныхъ мѣстахъ видно было нѣсколько лѣшнихъ юрпъ.

Августа 1го, въ полдень были мы въ широтѣ $64^{\circ}, 40'$, долготѣ $192^{\circ}, 27'$, и послѣ полудни въ чешверпомъ часу увидѣли на NW³W гористой оспровъ называемой Американцами Окивень, Англичанами же Кингъ. Въ вечеру прошли мы по правую его шпорону миляхъ въ двухъ ошъ

онаго. Величиною онъ въ окружности 5 миль. По непри- 1791 г.
ступнымъ вокругъ его каменнымъ утесамъ и по дикости Августъ.
мѣста казалось, что онъ не обитаемъ; однакожь послѣ
узнали мы отъ Чукочъ, что на немъ живутъ нѣсколько
семей Американцовъ.

2. Поупру въ туманѣ увидѣли мы маленькой остро- 2
вокъ, самой меньшей и южнѣйшей изъ числа прехъ Гвоз-
девыхъ острововъ, лежащихъ въ Беринговомъ про-
ливѣ. Въ полдень открылись и прочіе два острова: сіи
были тогда отъ насъ, первый NW 15°, 00', въ двадцати
одной; второй NW 4°, 00', въ двадцати; третій NO
14°, 00' въ пятнадцати миляхъ. Первые два гористы,
послѣдній же имѣетъ видъ небольшого холма. Ширина
въ сіе время по наблюдению найдена 65°, 24'; длина
190°, 29'; глубина 28 сажень, дно песокъ.

3. При сѣверномъ вѣтрѣ лавировали мы въ берин- 3
говомъ проливѣ, между Сѣверовосточнымъ мысомъ
Азіи и Сѣверозападною оконечностью Америки. Оба сіи
берега гористы и безлѣсны; горы мѣстами покрыты
снѣгомъ.

4. Послѣ полудни вылавировали мы, шакъ далеко къ 4
сѣверу, что могли войти въ губу Св. Лаврентія.
При самомъ входѣ въ нее, на правой сторонѣ по берегу,
видѣли нѣсколько лѣпниихъ Чукошскихъ юрть сидящихъ
Чукочъ, расположенныхъ при устьи небольшой рѣчки на-
зываемой Унигма. Пройдя до 4½ миль внутрь губы.

1791 г. положили мы якорь на 6 саженьхъ глубины, дно песокъ, Августъ близъ праваго берега и низменнаго мыса, на коемъ поставлены чешырѣ шалаша, или Чукоцкіе лѣпніе юрпы. Едва успѣли мы бросить якорь и спали убирать паруса, какъ увидѣли ѣдущихъ къ намъ съ берегу на большой байдарѣ Чукочь, копорые не доходя до нашего судна остановились, звали насъ на берегъ и показывали сложенную на подобіе письма бумагу. Чрезъ бывшаго у насъ козака, знающаго Коряцкой языкъ, звали мы ихъ на судно; но они или не поплывъ его, или побоявшись насъ, уѣхали назадъ.

Капитанъ Биллингсъ, Докшоръ Меркъ и я, первые съѣхали на берегъ. Чукчи встрѣшили насъ ласково и звали въ свои юрпы, только просили оставить на шлюпкѣ наши шпаги: „Мы какъ друзей своихъ, говорили „они, встрѣчаемъ васъ безъ всякаго оружія, по и вы съ „своей стороны должны пожъ самое сдѣлать.„ Желаніе ихъ было удовлетворено, и тогда повели они насъ въ юрпы; по входѣ въ оныя, отдали намъ бывшую у нихъ сложенную бумагу. Она была рапортъ къ Капитану Биллингсу отъ Сотника Кобелева, посланнаго сюда въ 1787 году изъ Ижнѣ - колымскаго острога съ полмачемъ Дауркинымъ, для предваренія Чукочь о нашемъ къ нимъ прибытіи. Кобелевъ въ своемъ рапортѣ доносилъ, что онъ съ оленными Чукчами ожидаетъ здѣсь и на восточномъ мысу прибытія нашихъ судовъ съ 26 Іюня по

26 Июля, и какъ Чукчи нехопѣли долѣ ждашь, по онъ 1791 г. принужденъ былъ съ ними отправиться моремъ на байда-Августъ. рахъ къ оспрову Кулючину, лежащему на Ледовитомъ морь, гдѣ у Чукочъ оставлены были спада оленей, и находилось главное ихъ спойбище. Наконецъ увѣдомлѣть, что намъ простоять они до 15 Августа, и тогда отправиться все на оленяхъ внутрь земля.

Сопникъ Кобелевъ ничего не написалъ въ своемъ рапортѣ о полмачѣ Дауркинѣ, почему спрашивали мы о немъ здѣшнихъ Чукочъ, которые сказали, что онъ живеть у оленнаго чукчи называемаго Имлерата Кяренева, кочующаго не очень далеко отъ здѣшняго мѣста, и обѣщали въ пожь время послать нарочнаго дашь ему знать о нашемъ прибытіи.

Капитанъ Биллингсъ оспался на берегу и приказаль мнѣ промѣрить глубину пролива мѣжду низменнаго мыса и выдавшеюся отъ него наружною пещаною банкою, и ежели найду довольно глубины, тогда судно завесни замысь. Я при промѣрѣ нашель, что глубина по срединѣ сего пролива была $2\frac{1}{2}$ сажени, почему на другой день поупру помощію завозовъ провели мы безъ всякой трудности судно свое и пославши его на якорѣ, на глубинѣ 12 сажень, дно шль, прошивъ лѣшняго Чукошскаго селенія. Сіе селеніе состоить изъ чепырехъ шалашей, сдѣланныхъ изъ жердей и киповыхъ косней, и покрытыхъ съ верху моржовыми кожами. Отъ сего мѣста губа св. Лавренція идеть еще очень

1791 г. далеко внутрь земли; берега ея гористы и безлѣсны, Августъ. на коихъ мѣстами лежишь оледенелой снѣгъ. Вершины горъ всегда почти покрыты густымъ туманомъ.

5. Въ полдень широта якорнаго нашего мѣста по наблюденію найдена $65^{\circ} 40'$.

езлсны ,
Вершины

а по на-

Г Л А В А VII.

Приездъ оленныхъ чукочъ съ Толмачемъ Даурки-
нымъ. Описаніе сего народа. Предпріятіе и
отправленіе Капитана Биллингса съ чукчами
чрезъ ихъ землю къ рѣкѣ Колымѣ.

Въ вечеру приѣхалъ къ намъ на 12 большихъ байдарахъ 1791 г.
толмачъ Дауркинъ съ оленными чукчами и съ ними ихъ ^{Агвусшъ}
Тоень Имлерать Киреневъ, шопъ самой, копорой при-
везъ Дауркина изъ Инжиги, и у копорого сей жилъ, въ
ожиданіи нашего прибытія. Мы обласкали сихъ гостей,
дали имъ нѣсколько подарковъ, чрезъ что скоро снискали
ихъ къ намъ довѣренность и дружбу. Они выпасали
свои байдары на берегъ прошивъ нашего судна, и опроки-
нувъ ихъ расположились жить подъ оными. Ни одного
дня не проходило, въ копорой бы они насъ не посѣщали;
любопытствуя и разсматривая наше судно всему удивля-
лись, а болѣе всего привело ихъ въ изумленіе дѣйствіе
нашихъ пушекъ, изъ копорыхъ, нарочно для показанія
имъ, сдѣлали мы нѣсколько выстрѣловъ съ ядрами въ море.
Между тѣмъ съ великимъ усердіемъ спарались они произ-
водитьъ съ нами торгъ, мѣняя на табакъ, бисеръ и король-
ки лисиць, моржовые зубы, свои орудія и посуду. Чукчи,
какъ мужчины, такъ и женщины рсспу средняго, но

1791 г. отъ части есть нѣкопорые и довольно высокаго ; собою
 Августъ спашны и здоровы; видѣ имѣють отъкровенной и не споль
 суровой, какой бываетъ по большой части у дикихъ; ли-
 цемъ они очень похожи на тѣхъ Американцовъ, копо-
 рыхъ мы видали у мыса Роднея; волосы обрезають
 и платье носятъ такое же, только мужчины не укра-
 шаютъ лицъ, какъ тѣ, вспавленными въ губы косточ-
 ками; напрошивъ того женщины здѣшніе вышивають
 на тѣлѣ разные черные узоры, а на лицѣ у всѣхъ
 одинаково накалываютъ по обѣимъ щекамъ по два полу-
 круга, соединенные по перегъ дорожками. Волосы запле-
 таютъ въ двѣ косы, такъ почно, какъ рускіе бабы, толь-
 ко не подвязываютъ ихъ на головѣ и не покрываютъ ни-
 чемъ, а опускають по сплнѣ. Платье, какъ у мужчинъ,
 такъ и у женщинъ почти одинаковое, состоить въ
 оленьихъ паркахъ и широварахъ, различіе только, что у
 послѣднихъ верхнія парки короче, а нижніе шьются вмѣ-
 стѣ съ широварами, которые гораздо шире мужескихъ.
 Лѣпомъ въ сухое время на ногахъ носятъ изъ ровдугъ (а)
 сшитые алачики (b), а въ сырые и дождливые дни надѣ-
 ваютъ длинныя шорбасы (с) изъ выдѣланной шюленьей
 кожи. Орудіа ихъ состоить въ длинныхъ копьяхъ и
 лукахъ со стрѣлами.

(a) Выдѣланные кожи оленьи.

(b) Родъ коронкиихъ сапоговъ.

(c) Длинные большіе сапоги безъ каблучковъ.

Чукочь есть два рода; также какъ Тунгусовъ и Ко-^{1791 г.}
 рьякъ; одни оленные, другіе сидячіе; первые составляютъ ^{Августъ.}
 главную часть Чукоцкаго народа, ведутъ кочевную жизнь
 переходя безпрестанно съ шабунами своими съ мѣста
 на мѣсто. Напрощивъ того послѣднихъ не много. Сія
 малая часть Чукочь состоитъ изъ бѣдныхъ людей, лишив-
 шихся какимъ нибудь случаемъ оленей своихъ, главнаго
 здѣшнихъ жищелей богашества, и попому принужденныхъ
 поселясь въ непремѣнныхъ селеніяхъ близъ моря, искашь
 пропитанія ошь онаго. Зимую живутъ они въ земляныхъ
 юртахъ, а лѣтомъ въ шалашахъ; море доставляетъ имъ
 пищу въ изобиліи; они заготовляютъ не только для
 себя, но и для оленныхъ Чукочь, рыбу и изъ морскихъ
 звѣрей жиръ; шьютъ также кишечные камлеи и лѣпною
 обувь; напрощивъ того въ замѣну получаютъ ошь сихъ
 послѣднихъ на плашье и на зимнюю обувь, олени и дру-
 гія привозимыя изъ Инжиги кожи, также шабакъ и дру-
 гіе Россійскіе товары.

Сидячіе Чукчи за неимѣніемъ оленей держатъ для
 зимней ѣзды сабакъ, санки для сего имѣютъ небольшіе
 и низкіе, на подобіе нашихъ чунокъ; полозья подъ нихъ
 поддѣлываютъ изъ моржовыхъ зубовъ. Собаки здѣшніе
 походятъ на Охотскихъ, только величиною меньше
 ихъ. Запрягаютъ ихъ въ санки по шести рядомъ,
 одна подлѣ другой, такъ близко къ санкамъ, что съ
 оныхъ можно доставать до собакъ плечью. Если надобно

1791 г. поворошить на право, или на лѣво, тогда съдохъ съ против-
Августъ. ной спороны бьеть собакъ и машеть плетью, опъ чего
они уклоняясь поворачивають въ ту спорону куда надобно.

Въ лѣтнѣе время для выѣзду въ морѣ Чукчи имѣють
большія кожаныя байдары, копорыя обыкновенно бывають
длинною опъ 20 до 25, шириною до 4, глубиною $2\frac{1}{2}$ футъ.
Члены ея или основаніе ошдѣлывають очень тонко изъ
наноснаго съ моря лѣсу, и связывають ихъ между собою
волокамъ изъ раздѣленныхъ киповыхъ усовъ; кругомъ
сей рѣшетки обтягивають моржовою кожею, копорую
нарочно для сего, смотря по ея полспотѣ, расплащыва-
ють на двое или на прое. Гоповая со вѣсьмъ байдара;
такъ легка бываешь, что два человекъ безъ всякаго шу-
да на себѣ нести ея могутъ. На шаковыхъ байдарахъ
ѣздять Чукчи въ морѣ, не токмо близъ береговъ, но ча-
сто переѣзжають на острова и черезъ Беринговъ про-
ливъ въ Америку; а какъ они очень валки, то болѣе упо-
требляють веслы нежели паруса, и въ послѣднемъ случаѣ
для безопасности, чшобъ байдара не опрокинулась подвя-
зываютъ подъ бока ея надутые пузыри. Американскіе
байдары, копорыя мы видѣли у мыса Роднея почно
такіе же какъ и здѣсь.

Вообще, какъ оленные, такъ и сидячіе Чукчи раздѣ-
ляются на небольшіе общества, состоящіе изъ нѣсколь-
кихъ семей соединенныхъ родствомъ или дружбой. Осо-
бенныхъ власшей, или начальниковъ не имѣють, а почи-

шатаюшъ въ каждомъ таковомъ обществѣ одного, копорой ^{1791 г.} богатѣе прочихъ; и имѣетъ большое семейство. Дальнаго ^{Августъ.} повиновенія ему не оказываюшъ; онъ можетъ только преподавать совѣты и воздерживать отъ дерзости, или худыхъ поступокъ, однимъ словами, но никого не имѣетъ власти наказывать. При таковомъ безначаліи удивительно, что сей народъ, по сіе время могъ удержатъ свою вольность, и дѣлать многократныя сопротивленія не малымъ посыланнымъ противъ него опдѣленіяхъ Россійскихъ войскъ; но чего не можетъ произвестъ сильное побужденіе къ защищенію своей независимости! оно заспаляло ихъ на сей случай соединяясь и придавало имъ сполько храбрости, что изъ всѣхъ разныхъ народовъ населяющихъ сѣверовосточную часть Азіи, они оспались одни не побѣжденными.

Коряки были главною причиною побудившую Россіянъ предпринимать походы противъ Чукочъ; ибо сіи два народа имѣя между собою не примирную вражду, вѣли безпрестанно войну, но какъ Коряки будучи не въ состояніи одни противустоять столь сильному и храброму непріятелю, принуждены были прибѣгнувъ подъ покровительство Россіянъ, обзавшись плащью всегда ясакъ; погда уже Правительство наше, должно было ихъ, какъ Россійскихъ подданныхъ защищать. Почему имѣвъ они случай удовлетворить своему мщенію, не упустили при всякомъ случаѣ пользоваться симъ правомъ, принося без-

1791 г. престанные жалобы на Чукочь, и часто одними клеветами Августшъ. и не справедливыми подозрѣніями приводили Россіянъ ко принятію оружія противъ нихъ, иногда казалось, что согласіе и довѣренность возстановлялись, но вдругъ малѣйшей доносъ отъ Корякъ былъ опять поводомъ къ разрыву оныхъ. Такъ что миръ и война зависли отъ благоразумія или не благоразумія бывшихъ тогда командировъ въ оспрогахъ, Анадырскомъ и Инжигинскомъ; но послѣ когда уничтожили со всѣмъ Анадырской оспрогъ и въ Инжигъ учредили городовое правленіе, тогда уже прекратились со всѣмъ военныя предпріятія противъ Чукочь, и спали мы ласкою привлекать ихъ къ дружбѣ; сіе благоразумное средство возымѣло свое дѣйствіе, они теперь ежегодно приходятъ въ Инжигу и въ Нижнеколымской оспрогъ, для торгу съ Россіянами, а между тѣмъ многіе приносятъ и ласкъ. Приѣзжаютъ они обыкновенно въ пеходѣ Февраля, или въ Маршѣ. По произведеніи торгу немедленно осиправляются къ Ледовитому морю, и льно все препровождаютъ по берегамъ онаго, промышляя морскихъ звѣрей и рыбу; для сего имѣютъ они байдары, на коихъ ѣдять моремъ не шокмо подлѣ береговъ, но иногда по свойственной имъ привычкѣ къ грабежамъ, переплываютъ Беринговъ проливъ и вооруженною рукою нападаютъ на селенія дикихъ Американцовъ: ограбятъ оныя и захватятъ пленныхъ отпѣзжаютъ обратно съ добычею.

Сколько Чукчи храбростию превосходятъ всѣхъ своихъ ^{1791 г.} дикихъ сосѣдей, столько же варварствомъ и жестокостию ^{Августъ.} нравовъ отличаются отъ нихъ: они не только употребляютъ дѣтей своихъ родившихся съ недоспапками, или съ изувеченными членами, но и сынъ отца безъ всякой жалости убиваетъ, ежели онъ по старости, дряхлости, или болѣзни ни мало не можетъ полезенъ быть семейству; часто бываетъ, что и самъ больной проситъ о семь, какъ о милости, желая умереть геройски; ибо у нихъ естественная смѣрть почтается безчестною и какъ они говорятъ, прилична однимъ лишь бабамъ. Въ обидахъ мстительны и жестоки до того, что не уважаютъ ни родства, ни дружбы; сказываютъ былъ такой примѣръ, что сынъ убилъ отца, за то только, что онъ упрекнулъ его въ прусости и не проворсивъ.

Что касается до ихъ суевѣрїя и обрядовъ, то они меньше всѣхъ другихъ дикихъ народовъ оными занимаются. Однако есть у нихъ опиравленіе цѣкопорохъ празднествъ, и особливою обрядъ при сожиганїи мершвыхъ пѣлъ покойниковъ; но какъ въ крапко-временное наше здѣсь пребываніе не случилось ничего подобнаго, то и обстоятельнаго о семъ описанїя сдѣлать не можно; равно ничего нельзя сказать о ихъ вѣрїи; ибо мы не примѣнили ничего такого, что бы хотя мало относилось къ богослуженїю; видѣли только у нихъ небольшихъ деревянныхъ и кошеныхъ болванчиковъ одѣтыхъ въ платье, которыхъ

1791 г. однакожь они ни мало не почивали, и охотно намъ за без-
Августъ. дѣлицу продавали.

По прозбѣ Капитана Биллингса здѣшніе жители показывали намъ свою пляску; она очень походила на Американскую, которую мы видѣли у мыса Роднея; только здѣсь больше прыгають и перескакиваютъ съ мѣста на мѣсто. Послѣ пляски мужчины сѣли на землю, женщины одна за другою, соснавя полукружіе, сняли съ праваго плѣча парки и обнажили съ сей стороны вышитые узорами руки, потомъ заплѣли пѣсню, и согласно оной всѣ вдругъ правыми руками спали дѣлашь движеніе, какъ будто брали что съ земли и клали въ колѣни, а иногда наклонялись на ту сторону всѣмъ корпусомъ и головою. Впереди сидящая женщина начинала первая; а на нѣе глядя и прочіе спарались дѣлашь точно такіе же плѣддвиженіи.

Главная цѣль прибытія нашего къ сѣмъ берегамъ, клонилась болѣе къ содѣланію еще покушенія въ Ледовитомъ морѣ опѣ Берингова пролива къ западу для обхода кругомъ Шалацкаго мыса. Мы уже расположились отправиться для сего предпріянія, но пріѣхали наши Чукчи, которые безпрестанно кочуютъ около Ледовитаго моря, увѣрили насъ, что нѣтъ возможно-сти на судахъ ходишь по сему морю, по причинѣ множества льду, и что они сами съ нуждою на байдарахъ ѣздятъ подлѣ самаго берега, и по не во всякое время.

Мы тѣмъ вѣроятнѣе утвердились на ихъ показаніи, что Капитанъ Кукъ, и попомъ Капитанъ Кляркъ щещно покушались пройти по сему морю между льдомъ къ западу. Таковыя причины понудили Капитана Биллингса перемѣнить прежній свой планъ; онъ рѣшился самъ съ малымъ числомъ изъ нашей команды ѣхать съ Чукчами берегомъ, кругомъ Ледовитаго моря и описать Шалацкой носъ; на сей конецъ уговорилъ Чукотскаго Тоена Императа Киренева, чпобъ онъ согласился на своихъ оленяхъ дославить его въ Нижнѣ-Колымской островъ.

1791 г.
Августъ.

13 Августа Капитанъ Биллингсъ здалъ мнѣ судно и команду, самъ же отправился съ Чукчами на 14 байдарахъ моремъ въ губу Мечигмень, близъ которой находилось спойбище Тоена Императа. Онъ взялъ съ собою Доктора Мерка, помощника его Мейна, штурмана Бапакова, подлѣкаря Леймана, шолмача Дауркина и трехъ чловѣкъ егерей. Мнѣ оставилъ предписаніе: „неходя далѣе къ сѣверу „иди къ Анадырской губѣ и описавъ оную продолжай „пушь къ острову Уналашкъ, гдѣ взявъ оставленную „для другаго судна провизію и людей; а какъ сіе воспо- „сѣдовашъ можешъ не ранѣ Сентября, по въ разсужденіи „позднаго времени оснашся зимовать на Уналашкъ. На бу- „дущей годъ вѣсною иди прямо къ Камчаткѣ и къ Петро- „павловской гавань ожидашъ Биллингсова прибытія „до половины Іюня мѣсяца, но ежели погда онъ не бу-

13.

1791 г. „день, по предпринять плаваніе предписанное ему въ XI
Августъ. „спавъ наставленія, къ описанію моря, между Куриль-
„скими островами, Японією и мащерой землей Ки-
„тая; исполнивъ оное оставишь судно въ Петропавлов-
„ской гавани, и съ командою возвратишься на фран-
„спортномъ суднѣ въ Охотскъ.

ему въ XI
у Куриль-
емлей Ки-
ропавлов-
на шран-

Г Л А В А VIII.

ПЛАВАНІЕ ОТЪ ГУБЫ СВЯТАГО ЛАВРЕНТІЯ МИМО ЧУКОЦКОЙ ЗЕМЛИ И ОСТРОВА СВ. ЛАВРЕНТІЯ, КЪ УНАЛАШКЪ. ПРИВЪТІЕ ВЪ КАПИТАНСКУЮ ГАВАНЬ. СУДНО ЧЕРНОЙ ОРЕЛЬ ПРИХОДИТЬ ВЪ СІЮ ГАВАНЬ, ГДѢ И ПОЛОЖЕНО СОВѢТОМЪ, ЧТОБЪ ОВОИМЪ СУДАМЪ ЗИМОВАТЬ. УЧРЕЖДЕНІЕ КОММИСИИ ДЛЯ ПОЛОЖЕНІЯ НА ОСТРОВИТЯНЪ ЯСАКА. ТЮЕНЪ ОСТРОВА АТХИ ПРИѢЗЖАЕТЪ НА ВАЙДАРАХЪ СЪ АЛЕУТАМИ АНДРЕЯНОВСКИХЪ ОСТРОВЪ. КОТОВОЙ ПРОМЫСЕЛЪ. УМНОЖАЮТСЯ НА ОВОИХЪ СУДАХЪ ВОЛЬНЫЕ ЦЫНГОЮ.

По опбыніи Капитана Биллингса, я не находя нужды 1791 г.
долѣ здѣсь сполпъ, на другой же день поупиру при совер- Августъ.
шенномъ безвѣрїи поднялъ якорь и спалъ спянуся заво- 14.
зами между шонкимъ мысомъ и наружною банкою. Глубина
въ семь мѣспъ была $2\frac{1}{2}$ сажени. По обходѣ мыса въпръ
сдѣлавшись опъ запада, позволилъ намъ идипи подѣ пару-
сами. Глубина опъ $2\frac{1}{2}$ скоро увеличилась до 5 сажень, на
днѣ песокъ. Миновавъ мѣякое мѣспо легли мы въ дрейфъ,
для дожиданія барказа посланнаго поднимать верпъ.

Симъ фарвашеромъ, чрезъ которой мы выпигивались
завозомъ, можно проходишь только не большими судами,

1791 г. при шихомъ вѣтрѣ и безъ волненія, придерживаясь Августъ. шонкаго мыса; глубина близъ онаго 2 сажени; но ежели случится быль здѣсь большому судну, по надобно обходить наружную банку по лѣвую ея сторону, гдѣ глубина большая.

Во время споянія нашего на якорѣ прилива и отлива воды не примѣчено.

Снявшись съ дрейфа пошлп мы чрезъ губу Св. Лаврентія къ правой споронѣ ея устья. Глубина по срединѣ была 25 сажень, на днѣ пль. Ширина устья губы Св. Лаврентія отъ сѣверовоспчнаго мыса до югозападнаго 11 миль. По берегу сего послѣдняго мыса, подъ горою у воды, въ чешырехъ мѣспахъ видѣли селенія пѣшихъ Чукоць.

Миновавъ въ двухъ миляхъ каменной ушесъ, сосшавляющей южновоспчную оконечность мыса при устьѣ губы, поворонили мы вдоль берега и шли $8\frac{3}{4}$ миль на W, пономъ на WZW $4\frac{1}{2}$ миль: глубина была 15, 13 и 10 сажень, на днѣ вездѣ песокъ и мѣлкой камень. Горы спали понижашся и ондѣлялись одна отъ другой разлогами. Берегъ къ водѣ кончашся низменностью. Въ переди на NW $89^{\circ}, 00'$ видна была оконечность низменнаго берега въ $5\frac{1}{2}$ миляхъ, и на ономъ большое Чукоцкое селеніе, онкуда начинаешся губа именуемая Мечигмень. Далѣе отъ оной, берегъ заворачивашся къ ZZO, и продолжашся горами, кошорые понижался къ водѣ кончашся низменностью.

Въ разсужденіи перемѣнившагося вѣтра, возставшаго 1791 г. отъ ONO, также и начинающейся посмурности, которою Августъ. закрыло впереди берегъ, перемѣнили мы прежній курсъ и спали держа въ ZOTZ $\frac{1}{2}$ O, чтобъ по оному обойти выдавшейся впереди далѣ прочихъ къ воспоку мысъ, находившейся тогда по счисленію отъ насъ на ZZO въ 35 мильхъ. Въ полночь, миновавъ сей мысъ, остались мы до разсвѣту въ дрейфѣ, ибо намѣреніе мое было осмопрѣчь берегъ лежащій къ Чукоцкому носу. Между тѣмъ вѣтръ спалъ спихавъ и поупру перемѣнился и сдѣлался ZW. Густой туманъ покрывалъ весь берегъ.

15. Въ полдень счислимая широта $64^{\circ}, 37'$, долготы 15. $188^{\circ}, 11'$, глубина 12 сажень, на днѣ мелкой камень. Послѣ полудни, по прочищеніи нѣсколько туману, открылся къ югозападу въ 17 мильхъ отъ насъ гористой берегъ, и видны были внутрь его вдавшіяся двѣ губы, одна называется по Чукоцки Гельягынь, другая Течекуюмъ; въ устье первой, по сказанію Чукчей (*), есть при островъ; но мы примѣтили только одинъ маленький, другіе жемень быль лежанъ близко берега, почему и различить съ онымъ мы ихъ не могли, къ помужъ и туманъ еще не совсѣмъ прочищенъ и препящивовалъ разсмопрѣчь хорошо берегъ.

(*) Сіе извѣстіе сообщали намъ Чукчи во время споланки нашей на якорь въ губѣ Св. Лавренція.

1791 г. При вознавшемъ оупъ сѣвера вѣспрѣ шли мы къ ZZW, Августѣ. въ паралель берега, которой временно закрывался шуманомъ. Въ 7 часовъ вечера на NW $76^{\circ},00'$ увидѣли не малое на берегу Чукоцкое селеніе. Въ полночь поровнялись прошивъ южной оконечности Чукоцкаго носу и легли въ дрейфъ до разсвѣту, чпобъ поушру осмопрѣть оной и идши подлѣ берега Анадырской гувь.

16. 16. Здѣлавшейся крѣпкой вѣспрѣ и шуманъ принудилъ насъ лежать въ дрейфѣ. Въ вечеру хоня вѣспрѣ и спалъ пише,
18. но шуманъ былъ густой. До 18 числа ходили мы близъ Чукоцкаго носу, въ надеждѣ, чпо прочиснитися шуманъ и опкроепся берегъ; но какъ и шогда сего не случилось, вѣспрѣ же перемѣнился и сдѣлался ZZW: почему я, по совѣшу всѣхъ чиновниковъ рѣшился, въ разсужденіи недоспашка дровъ, копхъ при употребленіи съ крайнею бережливостію не было болѣе какъ на недѣлю, неперяшь напрасно времени, и идши для полученія оныхъ къ оспрову Св. Матѣея; гдѣ видѣли мы, когда первой разъ его проходили, на восточной споронѣ довольно наноснаго лѣсу; въ Анадырской же гувь не было надежды запаситися дровами; ибо какъ Чукчи увѣряли, такъ и изъ журналовъ бывшихъ въ походѣ съ Маіоромъ Павлушскимъ видно, чпо лѣсу ни споячаго, ни наноснаго по берегамъ со всѣмъ нѣтъ. Послѣ консиліуму поворошили мы судно и пошли прямо къ оспрову Святаго Матѣея.

19 числа поутру вѣпръ перемѣнился и спалъ опхо- 1791 г.
диль къ югу, послѣ сдѣлался опъ юговоспока, шуманъ Августъ.
прочислился и открылся на ОНО Клярковъ островъ, 19.
или Св. Лаврентія. По Чукоцки называется онъ Ей-
вугьень. Чукчи вѣдиль на оной въ байдарахъ для торгу
съ островаминами; вымѣниваюць у нихъ на разные
доставаемые опъ Россіянъ мѣлочи, байдары и киповые
большіе усы. Въ полдень по наблюдению найдена широта
63°, 23', долготы 186°, 39'. Южная оконечность острова
была опъ насъ NO 61°, 30' въ 24 миляхъ.

Когда мы первой разъ проходимъ сей островъ сползли
на якорь у онаго, тогда видѣли въ шуманъ два острова,
которые должны были ни что иное какъ шуманъ, потому
что нынѣ нарочно подошелъ я къ тому мѣсту довольно
близко, однако и при самой ясной погодѣ ничего невидаль.
Изъ числа найденныхъ здѣсь Лейтенантомъ Синтомъ остро-
вовъ, надобно думать, что нѣсколько было сямъ подоб-
ныхъ. Да и Кашипанъ Кукъ можетъ быть, также ошибся,
и почелъ шуманъ за острова: назначенныхъ имъ на картъ
Андерсонова острова, и другаго лежащаго сѣвернѣе
Кляркова, мы не нашли, хотя и были въ ясную погоду
на нѣхъ самыхъ мѣстахъ.

Послѣ полудни подходя ближе къ острову Св. Ла-
врентія, открылся его сѣверозападной мысъ, казавшейся
прежде небольшимъ островкомъ, но когда приближались,
то увидѣли, что онъ соединенъ неизменною съ боль-

1791 г. шимъ островомъ; Англичане полагають его шѣмъ самымъ, Августъ. которой названъ отъ командора Беринга островомъ Св. Лаврентія, но мнѣ кажется вѣропипѣе, что господинъ Берингъ видѣлъ горы большаго острова, которые гораздо выше и далѣе видны нежели оной мысъ; следовательно справедливѣе назвать должно сей островъ Св. Лаврентія, нежели Клярковъ. Черезъ азимутъ сыскалъ я здѣсь склоненіе компаса $22^{\circ}, 46'$, воспочнос.

20. Сдѣлался воспочной благополучной, и послѣ сѣверовоспочной вѣпръ, которыми къ полуднямъ на другой день, по есъ 21, подошли мы близко къ острову Св. Матѳея, но шуманъ не позволилъ его видѣть; къ вечеру вѣпръ спалъ успявась, въ полночь сдѣлался самой крѣпкой, а къ утру почти буря, чего ради принуждены мы были лѣжать подъ грономъ и бизанью въ дрейфѣ.

22. Къ вечеру вѣпръ спалъ ушпхась, но волненіе было великое; снмъ вѣпромъ снесло насъ далеко къ югозападу. До 26 числа ожидалъ я переменъ погоды и думалъ, что она позволишь намъ приближиться къ острову Св. Матѳея; но какъ шуманъ не прочищался и погоды сподли прежніе, въ дровахъ же былъ у насъ недоснапокъ, шакъ, что мы чрезъ день принуждены были варить служилеямъ ницу, пого ради по совѣшу всѣхъ Офицеровъ положилъ я посѣшанъ къ острову Уналашкъ; ибо наступающее осеніе время мало подавало намъ надѣжды ожиданъ лучшихъ погодъ: и шакъ поутру 26 числа спали мы держанъ къ сему острову.

27. Въ вечеру подошли къ Прибыловымъ островамъ, 1791 г. Августъ. 27.
и на другой день миновали южной изъ оныхъ называемой Св. Георгія. Въ 9 часовъ былъ онъ на $N\frac{1}{2}O$ въ 21 миль; послѣ сего до полудни прошли мы на $ZOTO\frac{1}{2}O$ $15\frac{1}{2}$ миль; широта по наблюдению найдена тогда $55^{\circ},57'$, долготы $191^{\circ},06'$.

29. Поутру увидѣли островъ Уналакшу, въ полдень 29.
широта по наблюдению $54^{\circ},22'$, долготы $193^{\circ},38'$; тогда мы съ лежащей оной Веселовскаго селенія, къ устью Капитанской гавани, былъ онъ на ZO $80^{\circ},00'$, въ 36 миль; поему увидѣли мы, что оныя губы Св. Лаврентія сдѣлали въ долготѣ погрѣшности 46 миль къ востоку. Въ вечеру за островомъ Амакнекомъ, проплавъ восточной его стороны положили якорь. На другой день 30.
пошли далѣе и остановились проплавъ селенія Иллюлокъ на томъ же мѣстѣ гдѣ прежде сполы. Здѣсь узналъ я, что другое судно подъ командою Капитана Галла, приходило въ сію гавань, запаслось водою, взяло правизно и чрезъ 13 дней ушло опять въ морѣ.

Примѣнилъ я, что оныя якорнаго нашего мѣста на югозападъ въ $\frac{1}{2}$ мили къ острову Амакнахъ за маленькимъ островкомъ спокойнѣе можно сполы судну, почему перевелъ оное за сей островокъ, и съ обонхъ сторонъ положилъ шваршны; ибо ширина сего маленькаго пролива была только 70 сажень, следовательно и шваршны могли доставать до обонхъ береговъ пролива.

1791 г. Первое наше снраніе было заготовить дровъ, копо-
Августъ. рыхъ и привозили ежедневно на байдаръ и гребныхъ су-
дахъ, нарочно посылаемыхъ для собиранія по берегамъ вы-
киднаго лѣсу.

Сентябрь 2. Сентября 2, поутру Алеуты увѣдомили меня, что
прошивъ западнаго предмѣстья Капитанской гавани
въ морѣ видѣли они одномачтовое судно; но какъ объ
ономъ не могли объяснить они обстоятельно, по я самъ
пошелъ на верхъ горы оспрова Амакнака и съ помощію
зрительной трубы увидѣлъ по вооруженію, что сіе судно
должно бытъ новопостроенное въ Камчаткѣ подъ коман-
дою Капитана Галла; тогда нимало не медля поѣхалъ я
къ оному на шлюбокъ, и по прибытіи встрѣченъ былъ
опъ всѣхъ находившихся на немъ съ чрезвычайною радо-
стію. Они сказывали, что все лѣто ходили по слѣдамъ
нашимъ, но нигдѣ не могли насъ застать; причиною
тому было, что не успѣли они изготовиться такъ рано
къ походу какъ бы надлежало, и потому вышли въ море
послѣ назначеннаго срока къ соединенію съ судномъ Слава
Россіи. Послѣ полудни за шихосію вѣпра, судно Чер-
ной Орель (*) оснановилось на якорь въ западномъ пред-
мѣстїи Капитанской гавани близъ Нанькинскаго
селенія, а какъ въ вечеру вѣпръ со всѣмъ ушихъ, по

(*) Капитанъ Галль такъ наименовалъ судно, коимъ онъ коман-
довалъ.

гребными судами помощію буксира ввели его въ гавань и 1791 г.
поставили подлѣ судна Слава Россіи. Сентябрь

3 Сентября былъ со всѣми чиновниками совѣщъ 8.
о назначеніи мѣста для зимовки судовъ: опдален-
ность Камчатки и наступающее осеннее время,
въ которое по большой части дуютъ сильные и прошив-
ные западные вѣтры (что мы сами испытали въ прошедшемъ
году при возвращеніи нашемъ пупи изъ Америки), было
главною причиною, что всѣ согласились оспаться зимо-
вать на Уналашкѣ.

Хотя и предписано было отъ Капитана Биллингса, въ
случаѣ зимовки на семь оспрову, раздѣлить людей по
селеніямъ, но мы нашли сему многія препятствія; первое,
что крѣпкіе вѣтры, съ сильными изъ загоръ вихрями,
мало подавали надежды къ спокойному сполнію судамъ,
которыхъ никакъ не можно было оспавить съ малымъ чи-
сломъ людей, по той причинѣ, что отъ шакowychъ сильныхъ
вѣтровъ часто рвались швартовы. Второе, помѣщеніе лю-
дей по селеніямъ могло бы опягопитъ оспровитянь попе-
ченіемъ о снабженіи ихъ пищею, которую и сами для себя не
всегда они имѣютъ; съ судовъ же доставлять провизію за
опдаленіемъ селеній совсѣмъ не удобно; и такъ за луч-
шее сочли оспаться на судахъ и производить, для збереже-
нія впредь нашего запаса, половинную дачу морской про-
визіи; что и полагали къ продовольствованію и сохране-
нію здоровья служителей доставочнымъ, присовокупляя

1791 г. къ тому привозимую иногда Алеутами свѣжую, или за-
 Сеншябрь пасенную здѣсь ими же по приказанію Капитана Бил-
 линга сушоную рыбу, и коренья сараны. Положеніе сіе

11. Сеншября 11 числа утверждено было всѣми чиновниками.

Ко облегченію судовъ и збереженію свѣспныхъ и дру-
 гихъ припасовъ, велѣлъ я сдѣлать на берегу сарап изъ
 рѣвѣв и спенегъ, и покрышь ихъ вокругъ вмѣсто досокъ
 правою; а для печенія сухарей и покоя больныхъ по-
 строить юрпу изъ выкиднаго, собираемаго по берегамъ
 лѣсу.

12. Получилъ я опъ Капитана Галла предписаніе
 пригласить господъ чиновниковъ и сославшиъ Коммисію,
 для исполненія XVII спашья даннаго начальнику Экспеди-
 ціи наспавленія, въ которомъ сказано: „Въ бышность вашу
 „на принадлежащихъ Россійской Имперіи мѣспахъ, освѣ-
 „домляясь какъ можно вѣрнѣе о числѣ мужеска полу
 „обитающихъ тамъ людей, и положишь основаніе къ со-
 „биранію съ нихъ впредь ясака или подати.„ Сіе дол-
 женствовало бышь главною цѣлію Коммисіи; а сверхъ того
 поручено сѣ было обласкать оспровишпанъ подарками, па-
 кожде и размошрѣшь достоинство и усердіе шоеновъ, для
 Всемилоспѣивѣйшаго награжденія ихъ опъ имени Ея Вели-
 чества золотыми, серебряными и медными медалями (*).
 Мы, шпобъ неупусишиъ удобнаго случая, приступили къ

(*) На сихъ медаляхъ имѣлось съ одной спороны изображеніе
 ЕЯ ИМПЕРАТОРСКАГО ВЕЛИЧЕСТВА, а съ другой судна
 Славы Россіи.

сему дѣлу погожь числа; ибо въ сіе время приѣзжалъ ^{1791 г.} къ намъ съ оспрововъ и изъ разныхъ селеній Алеушы, для ^{Сентябрь} полученія обѣщанныхъ имъ опъ Капитана Биллингса подарковъ, за приготовленную ими сухую рыбу, ягоды и сарану. Награждая и обласкивая шаковыхъ оппускали мы ихъ обратно въ ихъ жилища. Они охотно соглашались плашись ясакъ и общали по насупленіи зимы привезши оной, какъ за себя, шакъ и за всѣхъ, могущихъ промышлять звѣрей; да и впредь плашежь онаго брали на себя охотно. До сего времени ясакъ положень былъ, въ каждомъ селеніи, по выбору промышленниковъ, не болѣе какъ на двухъ или на шрехъ человекъ, которые и назывались ясашными.

Въ половинѣ Сентября окончили строеніе сарая, въ которой и перевезли съ судовъ съѣстные и нѣкоторые другіе припасы.

Въ тихіе погоды, временно Алеушы привозили къ намъ рыбу, а именно: треску и палтусовъ. Здѣшняго селенія Алеушы достаютъ рыбу въ западномъ предмѣстіи Капитанской гавани: они ловятъ ее удами здѣланными изъ киловыхъ усовъ, или изъ спонкой морской капусты; крючки упошребляютъ на сіе кошняные, или железные; приманку на крючокъ насаживаютъ изъ рыбы же, и сверхъ того привязываютъ къ оному коренья правы ангелики, или другой, привозимой изъ Аляксы, особаго рода, имѣющей осирой и пріятной запахъ.

1791 г. За привозимую Алеутами къ намъ рыбу, дарили мы ихъ
 Сеншябрь разными бездѣлками, однако они всего болѣе предпочитали
 шабакъ; охотно брали также самые японскіе иглы и козью
 шерсть, которою украшаютъ они и парки и камлеи свои,
 употребляя оную и на мѣсто нипокъ при вышиваніи узо-
 ровъ; для сегожь нужны имъ и бѣлые изъ хвоста лошади-
 наго волосы и оленья бѣлая шерсть. Бисеръ любящъ бѣ-
 лой и красной, употребляющъ его обыкновенно на укра-
 шеніе женской одежды. Весьма нравились имъ Русское платье,
 а особливо кипайчешные камлеи, рубашки, порты и
 плашки.

Октябрь 2 Октября былъ столь жестокой вѣпръ, что морвало
 2. положенной вмѣсто шварпова бухловъ канашъ.

Около сего времени пріѣхалъ къ намъ съ острова Уни-
 мака на большой байдарѣ Андреяновскихъ острововъ,
 острова Атхи главный поенъ Паньковъ: онъ былъ на
 Унимака для свиданія съ своими родственниками; а какъ
 въ 1789 году ѣздилъ онъ на купеческомъ суднѣ въ Кам-
 чатку, и опшуда возвращаясь обратно получилъ отъ
 Правительсва повелѣнія касающіяся до островищанъ,
 по и развозилъ оныя по всѣмъ Алеутскимъ островамъ.

Сей поенъ имѣеть пожалованную ему отъ ЕЯ ИМПЕ-
 РАТОРСКАГО ВЕЛИЧЕСТВА алаго сукна съ золотыми
 бахрамами Парку и бархатную Шапку. По Руски говоритъ
 довольно чисто; по разговорамъ его примѣшшь можно,

что противъ здѣшнихъ шоеновъ имѣеть онъ великое пре- 1791 г.
сходство, какъ въ понятіи шакъ и разсужденіи. Отъ него Октябрь.
освѣдомились мы о числѣ жипелей на Андреяновскихъ
островахъ, сколько на кошоромъ селеніевъ, и въ нихъ
мужеска пола людей; а какъ съ нимъ были пѣхъ оспро-
вовъ шоены, то онъ посовѣшовавъ съ ними, положилъ на
себя и на нихъ ясакъ; за что съ нашей стороны В ы с о -
ч а й ш и м ъ и менемъ ЕЯ ИМПЕРАТОРСКАГО ВЕЛИЧЕ-
СТВА даны медали, Панкову золошял, прочимъ серебре-
ныя, и всѣ они одарены подарками.

Съ шоеномъ Панковымъ пріѣхали Андреяновскихъ
оспирововъ 25 человекъ Алеупъ: 14 на большой байдарѣ,
прочіе на маленькихъ одномѣспныхъ байдаркахъ. Сказывали
они, что при переѣздѣ самаго большаго пролива, отъ
острова Сигуама къ Амухтѣ, захватили ихъ бури,
такъ что они принуждены были для облегченія большой
байдары выбросить много своего скарбу и запасу. Въ про-
долженіе сей бури двое сутоки носило ихъ по морю, въ ко-
пореое время одинъ Алеупъ въ маленькой байдаркѣ оп-
спалъ и пропалъ безвѣсти.

Алеупы, будучи на морѣ, при крѣпкомъ вѣтрѣ и вол-
неніи не могутъ продолжашъ пуши своего: они связываютъ
погда всѣ байдарки свои рядомъ, одну подлѣ другой; но
чтобъ волненіемъ при качкѣ не терло байдаръ, кладушъ
въ промежутки надупые пузыри и спановятся носами
прошивъ волненія, ожидая перемѣны вѣтра.

1791 г. Октябрь. Андреевскіе Алеуты совершенно сходны съ здѣшними, какъ видно, такъ и образомъ жизни, не только есть различіе при разговорѣ въ нѣкоторыхъ словахъ, и произношеніи. Платье какъ мужчины, такъ и женщины имѣютъ такоежъ какъ и здѣсь. Женщины въ носу и въ ушахъ носятъ подобноежъ украшеніе; разность только, что косточки вкладываемые подо ртомъ въ нижней губѣ, гораздо меньше, и дырочки сдѣланы далье одна оупъ другой къ сторонамъ рта. На щекахъ по срединѣ накалываютъ черной маленькой двойной кружечкѣ, поперегъ лба на срединѣ узенькую дорожку, и надъ носомъ между бровями двѣ коротенькіе дугами полоски.

Въ началѣ Октября посланъ былъ для описи Алеутскихъ острововъ на байдарѣ Геодезіи унтеръ-офицеръ Худяковъ, и тогда же Андреевскихъ острововъ Алеуты уѣхали опять на Унимакъ, чтобъ препроводить тамъ зиму.

Въ исходѣ сего мѣсяца начался у Алеутовъ кошовый промыселъ, и продолжался до Ноября. Кошы въ сіе время возвращаются изъ сѣверныхъ мѣстъ къ полуденной сторонѣ и заходятъ въ заливы сего острова; тогда Алеуты гоняютъ ихъ на своихъ байдаркахъ, раздѣляя человека по шри и по чепыре за каждымъ кошикомъ; примѣчаютъ гдѣ онъ долженъ вынурнуть изъ воды, подгребаютъ къ тому мѣсту, и только что онъ покажется, шо и бросаютъ въ него стрѣлки. Такимъ образомъ мучаютъ его до тѣхъ поръ, пока онъ оупъ часаго нырнѣтъ и оупъ сдѣланныхъ стрѣ-

ками ранъ упомялся; но чтобъ онъ не упонулъ, когда смер- 1791 г.
пельно ранилъ его, то бросають для сего спрълку съ наду- Ноябрь.
нымъ пузыремъ, и шопъ шолько одинъ имѣеть право владѣть
шкурою сего звѣря, кпо нерво. попалъ въ него спрълкою.

Бобровые и другихъ морскихъ звѣрей промыслы про-
изводятся такимъ же образомъ, шолько добыча спвучья
дѣлится слѣдующимъ порядкомъ: первой полавшій спръл-
кою получаетъ половину кожи и половину кишокъ, сверхъ
шого имѣеть право другую половину кожи и кишокъ на-
значить кому онъ за благо разсудитъ изъ бывшихъ съ ними
на промыслъ; второй полавшій спрълкою получаетъ горло
и доспальные кишки; третій беретъ пузырь; четвертому
и пятому даютъ передніе ласпы; шестому и седьмому
оспальные задніе ласпы; мясо же дѣлится по вѣмъ, кпо
шолько былъ на промыслѣ.

Съ начала промысла, перваго убитаго звѣря мясо, хо-
зяинъ онаго раздаетъ въ своемъ селеніи вѣмъ Алеунамъ
по части каждому; кости же должны они ему возвратитъ,
и когда всѣ собраны будутъ, то бросають ихъ въ моръ.

Когда коповой промыслъ начинается, тогда рыба,
по причинѣ ненаспныхъ холодныхъ погодъ и крѣпкихъ
вѣтровъ, переспаетъ ловитъся. Алеуны съ начала питаютъ-
ся коповымъ мясомъ; но когда не спаетъ его, то принуде-
ны бывають ѣсть черепкожныхъ, коренья, и морскую капу-
спу; нѣкоторые хошя и запасають лѣпомъ нѣсколько су-
хой рыбы сараны и жиру, но и то скоро выходитъ; ибо

1791 г. заготовляють сего очень мало, и берегутъ на самой нужной
 Ноябрь. случай, въ прочемъ надѣются совершенно на морѣ, ко-
 торое ихъ пипаетъ, иногда промыслами рыбѣ, а иногда
 выкидываніемъ кипозъ и прочаго, почему и ведутъ бес-
 печную жизнь не думая о будущемъ.

Декабрь. 1 Декабря здаль я судно Славу Россіи и команду
 1. Капитану Галлу, а на мѣсто онаго принялъ капитанъ Чер-
 ной Орель.

5. 5. Въ вечеру сдѣлашеюся отъ запада, жестокою бурю,
 порвало съ правой стороны у судна Славы Россіи
 канатъ, и хопя въ помощь оставшемуся съ великимъ
 трудомъ завезли другой запасной, однакожь и сей вскорѣ
 также порванъ былъ. Буря продолжалась около прехъ су-
 покъ, съ такими сильными изъ загоръ порывами, что
 опрокинутой на берегу барказъ и лежащіе по близости
 его порожнія бочки сбросило въ воду.

До сего времени на дрова доставали мы ивнякъ ра-
 стущій по берегамъ рѣчки, впадающей въ Натыкинскоя
 заливъ; но какъ выпало много снѣгу и рѣчка покрылась
 льдомъ, то уже и не могли мы ивнякъ сплавлявать, по
 оной; однако опѣскали его въ другомъ мѣстѣ, въ
 верху по рѣкѣ, впадающей у селенія Иллюлюкъ, за
 озеромъ верстахъ въ чепырехъ, куда и снами посылашь
 всѣхъ людей своихъ пѣшкомъ, для доставанія онаго. Сямъ

движеніемъ надѣялись мы прервать цинготную болѣзнь, 1791 г.
которая у многихъ служителей спала уже показываться. Декабрь.

19. Какъ скоро настала тихая погода, то по просьбѣ 19.
нашей Алеуты изъ ближнихъ селеній поѣхали ловить
рыбу, однакожь во весь день болѣе не могли поймать,
какъ только двѣ прески.

21. Поутру послали мы пять человекъ своихъ спрѣлковъ 21.
спрѣлять пилицъ; трое изъ нихъ поѣхали черезъ проливъ
на прѣхъ-мѣстной байдаркѣ; но едва успѣли они отплыть
нѣсколько отъ берегу, какъ поднявшимся вдругъ вихремъ
опрокинуло байдарку, и одинъ изъ нихъ утонулъ, про-
чихъ же спасли.

По жалобѣ служителей, что положенной совѣтомъ пи-
щи для нихъ недоспаечно, съ 23 числа спали производить 23.
имъ гороху, масла и говядины полную дачу, шакже и муки
до двухъ преней прибавили.

Къ исходу Декабря больныхъ цинготною болѣзнію
умножилось до 12 человекъ. Мы старались дѣлать имъ
всевозможныя пособія; всегда пищались они свѣжею ди-
чною, для спрѣлянія коей снаряжены были по пяти, а
иногда и по семи человекъ спрѣлковъ, которые по часу
въ хорошіе дни приносили отъ прехъ до шести пилицъ
разныхъ родовъ, но большой часни морскихъ ушокъ, ури-
ловъ, аровъ, чаякъ и лайденныхъ гусей; а изъ береговыхъ
рѣдко когда куропашокъ. Иногда же случалось, что спрѣль-

1791 г. цы наши возвращались и безъ всего , а особливо въ не-
Декабрь. насшныя погоды.

1792 г. 2 и 3 Генваря спояли хопя пасмурные, но шихіе по-
Генварь. годы. Алеушы въ сіе время наловили рыбы и привезли
2. и 3. къ намъ 12 шресокъ и 2 палтуса, одинъ величиною былъ
до $2\frac{1}{2}$ пудъ. Къ половинѣ Генваря больныхъ цингопою
умножилось до 23 человекъ.

19. по 25. Съ 19 по 25 число спояли ошь сѣверозапада крѣпкіе
вѣшры, которыми въ западное предмѣстіе Капишанской га-
вани принесло мершваго кипа и выкинуло на островокъ на-
зываемой Укнодокъ. Алеушы извѣстили насъ о семъ и
спрашивали, не надобноли и намъ киповьяго жирку? Мы ве-
лѣли имъ для жженія въ ночникахъ привезти онаго до 12 пудъ.
Сей кипъ хопя величиною былъ не болѣе прехъ сажень, но
для Алеушъ въ недоспанкѣ пищи былъ не малою помощію;
онимъ удовольствовались все по близости лежація селенія.

Ненасшныя погоды и выпавшій снѣгъ остановилъ со-
всѣмъ ходьбу нашихъ людей за ивовыми прутьями, копо-
рыхъ до сего времени, хопя и съ трудностію, однакожь
на нужное употребленіе вмѣсто дровъ доставали мы до-
вольное количество. И пакъ спали мы посылашь гребныя
суда для собирація выкиднаго по берегамъ лѣсу.

Февраль. Къ 8 числу Февраля больныхъ цинготныхъ умножи-
лось до 23 человекъ, да умерло 2 человека.

Г Л А В А IX.

Я отправляюсь на маленькой трех-мѣстной байдаркѣ описывать островъ Уналашку, по сѣверную его сторону къ западу. Прибытіе мое въ Макушинское селеніе. Игрище островитянь. Описаніе заливовъ западной стороны острова Уналашки. Шеманъ лечитъ больную женщину. Обратной путь. Тоень селенія Кошиги чрезъ шеманство призываетъ духа. Возвращеніе мое къ своимъ судамъ.

Узнавъ отъ Алеушь что на западной сторонѣ 1792 г.
Уналашки находились много хорошихъ заливовъ, кото-
рыя еще никѣмъ не были описаны, предпріялъ я
описать оныя, и для сего 13 Февраля отправился на
трех-мѣстной байдаркѣ, въ провожаніи нѣсколькихъ Алеушь
на одномѣстныхъ байдаркахъ. Я взялъ съ собою одного
только машроза, да въ полмачи Тоена селенія Иллю-
люкъ, названнаго при крещеніи Елисеємъ Пупышевымъ,
которой говорилъ довольно хорошо по руски. Я долженъ
былъ одѣться по примѣру островитянь въ кишечную
камлею, надѣть деревянную шляпу и гребсти весломъ
такъ какъ и они. Компасъ укрѣпилъ я на байдаркѣ передъ
собою, въ такомъ положеніи, чпобъ удобно было брать

13.
Генварь.

1792 г. пеленги и опредѣлять румбы. Маширозъ на одномѣстной
Февраль. байдаркѣ имѣлъ съ собою лошъ, копорымъ по приказанію
моему мѣрилъ глубину.

Вышедъ изъ западнаго предмѣстія Капитанской
гавани, вѣхали мы къ сѣверо-западу подлѣ каменнаго успеш-
скаго берега сѣверной стороны острова Уналашки, до оп-
крытаго залива или губы; вдавшейся въ островъ на $\frac{3}{4}$ мили, и
называемой Веселовская. Въ нее изъ разлога горъ спа-
даетъ рѣчка, при устьѣ копорой есть Алеутское селеніе, на-
зываемое также Веселовскимъ, состоящее въ двухъ юр-
пахъ, въ коихъ было жишелей Алеушь мужеска полу 31 че-
ловѣкъ. Противъ селенія въ губѣ есть небольшой каменной
островъ, копорой съ моря очень примѣненъ потому,
что онъ выше внушренняго низменнаго берега губы.

14. Перепочевавъ въ семь селеніи поушру пошли мы далѣ.
Берегъ продолжался къ ZZW успешомъ до другой губы назы-
ваемой Сахтусикъ. Сія губа вдалась внупръ острова небо-
лѣ полумили. Въ нее спадають изъ горъ при маленькіе
рѣчки. Низменный изъ мелкаго камня берегъ ея соспав-
ляетъ подошву горъ.

Въ 8 миляхъ отъ Веселовскаго селенія миновали мы
огнедышущую сопку, называемую по Алеутски Айягынь:
она выше всѣхъ прочихъ на Уналашкѣ горъ, видъ
имѣетъ болѣе плоской нежели оспрой, и съ южной спо-
роны острова каженся гребнемъ. Она давно уже перестала
горѣть, и нынѣ временемъ идетъ изъ нее только дымъ.

Землетрясенія нынѣ случаются рѣдко , а прежде бывали ^{1791 г.} очень часто и споль сильны , что опъ оныхъ обвалива- ^{Февраль.} лись ушесы и юрты. На верху сей сопки Алеушы собираюшъ горючую серу и лаву, изъ коей дѣлають къ спрѣлкамъ своимъ копъецы.

Погода поушпру была пасмурная и вѣтръ опъ востока тихій, но послѣ полудни оный усилился и развелъ большое волненіе. Алеушы на маленькихъ байдаркахъ своихъ спокойно и безболзненно продолжали пушь , напротивъ того я былъ въ великомъ спрахѣ : мнѣ казалось, что каждой валъ, покрывающій насъ и байдарку, опрокинетъ ее, ибо она была чрезвычайно узка и въ самой срединѣ имѣла не болѣе полупорыхъ фушь ширины. Алеушы, сидѣвшіе со мною , одишь въ переди а другой позади , будучи привычны къ управленію сихъ малыхъ судовъ, при всякомъ удареніи вала , съ великимъ искусствомъ поддерживали байдарку веслами и безраспанно соблюдали равновѣсіе: въ прошивномъ же случаѣ опъ малѣйшей оплошности она пошчасъ можеть опрокинуться.

Опъ Веселовскаго селенія въ 15 миляхъ , берегъ простирался на двѣ мили пещаной и вдаеться не много внутрь оспрова, соснавяля небольшую губу, въ которую впадаетъ шекущая съ горъ рѣчка. Далѣ берегъ заворачиваетъ къ сѣверовоспоку, и наконецъ на воспокъ, къ селенію называемому Макушинское, опстоящему опъ повороту берега въ 2 $\frac{1}{2}$ миляхъ. Вечеру опстановились мы въ семь селеніи:

1792 г. оно расположено близъ устья рѣчки, текущей изъ прехъ
Февраль. озеръ, лежащихъ одно за другимъ къ востоку, и соединенныхъ небольшими протоками. Въ сіи озера въ верхъ по рѣчкѣ изъ моря заходитъ много красной рыбы, нярки, ломковъ и горбуши, копорая здѣсь начинается идти съ начала мѣсяца Маія. Жителей Алеушъ находишся въ семь селеніи 45 человекъ, которые живутъ въ двухъ большихъ юршахъ. Крѣпкой вѣпръ принудилъ меня пребыть въ семь мѣспѣ прои сушки.

Я заспалъ еще здѣсь игрища, бываемые у Алеушъ обыкновенно зимою и продолжающіеся до весны, или до пѣхъ поръ, на сколько спанеть киповаго жиру. Начало сихъ празднествъ, какъ сказываютъ, произошло отъ шамановъ, которые увѣрили Алеушъ, что служащіе имъ духи любятъ сіи увеселенія и обѣщаютъ за оныя выкидывать на берега ихъ киповъ. Для таковыхъ игрищъ обыкновенно дѣлаются деревянныя личины, по виду казавшихся шаману духовъ. Нынѣ Алеушы, хотя и не такъ вѣрятъ шаманамъ, какъ прежде, однакожъ дѣлаютъ всегда сіи празднества въ томъ селеніи, гдѣ выкинешъ кипа. Первой человекъ, нашедшій онаго, въ знакъ того носитъ на головѣ узкую повязку, вышитую узорами, и сверхъ сего имѣеть право взять себѣ половину перепонки съ языка, также половину кишокъ и половину жилъ; остальноежъ Госень того селенія раздѣляетъ всѣмъ своимъ Алеушамъ поровну.

Въ шой юршѣ, гдѣ я остановился, Алеуты сдѣлали 1791 г. ^{Февраль.}
 одинъ разъ игрище. Приготовленія къ тому были слѣ-
 дующія: повѣсили въ юршѣ горизонтально при жерди,
 каждую на двухъ ремняхъ, привязанныхъ къ концамъ ихъ
 такъ, что первая жердь висѣла подъ самымъ верхнимъ опвер-
 стіемъ юршы, фута на три отъ онаго; другая жердь по-
 ниже первой и на сажень далѣе; прѣпя въ одной съ поло-
 виною сажени отъ второй, и высокою отъ полу, или отъ
 земли, фута на чепырѣ. Когда такимъ образомъ пригото-
 вили, то все прѣзжіе изъ другихъ селеній Алеуты должны
 были спускаться въ верхнее опверстіе по симъ жердямъ,
 перескакивая съ одной на другую, при звукѣ бубновъ и
 крикъ отъ хозяевъ: кто не могъ спуститься и упадалъ,
 надъ таковымъ смѣялись. Когда госпи сѣли по мѣ-
 спамъ, тогда началась пляска обыкновеннымъ порядкомъ:
 сперва нагіе мальчики и большіе мужчины въ шипыхъ ша-
 почкахъ, препоясанные поясомъ и имѣющіе на рукахъ и на
 ногахъ повязки, съ бубнами въ рукахъ, одинъ за другимъ
 скакали; потомъ выходили по двѣ женщины въ рядъ, въ вы-
 шипыхъ и украшенныхъ козьею шерстью повяскахъ: передъ
 ними положены были на полу надушая шюленья кожа и пу-
 зырь, которые онѣ по переменѣ, то та, то другая, брали
 въ руки и скакали съ оными; а иногда въ тактъ бубновъ
 прысали головами, то посовывая оную въ передъ, то поворачи-
 вая на обѣ стороны. За симъ вышла рядъ другихъ женщинъ,
 которыя плясали также какъ и первыя, держа каждая въ рукахъ

1792 г. по стрѣлкѣ. Когда всѣ женщины переплясали, тогда выходили мушны, одинъ за другимъ, подъ разными личинами: первая изъ нихъ имѣла разинутой роты и въ верху ея шиоленья голова; Алеуны ударяя въ бубны пѣли ей пѣсню, которую хопя мнѣ толмачъ и переводилъ, но я смыслу оной понять не могъ; она состояла въ слѣдующихъ словахъ:

„Что мнѣ дѣлать?

„Какъ я умудрюся,

„Такъ я и сдѣлаю.

Послѣ сей пѣсни вышла другая личина съ искривленнымъ ртомъ и посохомъ въ рукѣ, ей пѣли:

„Вотъ тебѣ обманъ!

„Вотъ тебѣ лукавство!

„Ты Аммахъ сдѣлалъ землю.

Третья личина была объ одномъ правомъ глазѣ, ей пѣли:

„На среднѣй Аляксы

„Есть юрта Агмагалюкъ.

„Тебя спанемъ мы поминать.

Послѣ мушны вышли въ личинахъ же двѣ женщины и сѣли по споронамъ Алеуша, имѣвшаго личину съ шиоленьямъ ртомъ; передъ ними плясали нѣсколько женщинъ; одна изъ нихъ имѣла распрепанные волосы; всѣ же онѣ держали въ рукахъ сивучьи усы, которыми иногда показывали на сидящую въ среднѣй харю; въ сіе время Алеуны пѣли:

„Дьявольской оспровъ Сакхадокъ,

„На немъ вопкнуто при стрѣлки;

„Надобно ихъ поминать,

„А на что воспоминашь меня,

„Какая вамъ прибыль?

Симъ послѣднимъ дѣйствіемъ кончилось игрище.

Здѣсь было нѣсколько Алеутовъ съ Андриановскихъ 1792 г.
 острововъ; они также показывали пляску свою, которая Февраль.
 совсѣмъ опимѣнна отъ здѣшней. Мушчины, снявши съ себя
 парку, въ одной рубашкѣ и поршкахъ, пляшутъ по оди-
 начкѣ. На голову надѣваютъ они вышитую шапку, съ
 длинною и узкою верхушкою, высунувшеюся далеко впе-
 редь, загнущеюся нѣсколько къ верху, и украшенною
 кругомъ козьею шерстью. Передъ плечуномъ положены бы-
 ли надутая тюленья кожа, два сивучьихъ пузыря и плапокъ.
 Когда Алеуты заплѣли нѣсню, тогда плясунъ взялъ въ каж-
 дую руку по пузырю, и держа ихъ за одинъ конецъ шап-
 къ, чпобъ они лежали въ доль руки другимъ концемъ къ лохтю,
 началъ съ оными скакать, дѣлая разныя движенія руками
 и кривляя головою въ ладъ бубновъ; попомъ бросаея пузыри
 взялъ надутую тюленью кожу и поднимая ее многократно
 къ верху, показывалъ всѣмъ; послѣ сего положиа кожу пл-
 салъ такимъ же образомъ съ плапкомъ, держа концы его въ
 обѣихъ рукахъ. На послѣдокъ взявъ палку дѣлалъ ею шапкъ,
 какъ гребутъ весломъ на байдаркѣ. Сія пляска сказывающъ
 выдумана или произошла отъ передраживанія своихъ
 соповарицей, въ насмѣшку ихъ хвасповства въ промыслѣ
 звѣрей; ибо пузыри, надутая тюленья кожа и плапокъ,
 означающъ промышленныхъ имъ звѣрей, надъ коими онъ
 лобуется и показываеши ихъ. Женщины приговорясь къ
 пляскѣ надѣваютъ мускую пшичью парку, подпоясывая ее
 посрединѣ; на голову повязываютъ шаковую повязку, какъ

1792 г. и здѣшніе Алеуты; за спину на ремнѣ вѣшаютъ стрѣлку
 Августъ. съ надушимъ пузыремъ. Въ семь нарядѣ выходить она передъ
 сидящихъ мужчинъ, спановицся посреди правой рогожи
 на колѣни, и, когда зрители начинаютъ пѣть пѣсни,
 тогда она спанеть по немногу пошевельваться и прив-
 славать, держа руками за поясъ; потомъ вынувъ изъ за-
 спины стрѣлку приподнимается на ноги и съ нею пляшетъ
 на одномъ мѣстѣ, попрыкивая головою въ ладъ бубновъ и
 поворачивая стрѣлку въ разныя стороны.

17. 17. При ясной погодѣ видно было солнце, по чему
 я съ мысу лежащаго близъ селенія сдѣлалъ наблюдение и съ-
 скалъ широту мѣста $53^{\circ}, 51'$. У сего мыса въ низу подъ ка-
 меннымъ утѣсомъ находящся выходящіе изъ подъ камней
 горячіе ключи, которые видны бывають токмо при убы-
 лой водѣ; а во время прилива понимаются водою.

18. 18. Наставшая тихая погода позволила мнѣ отпра-
 виться изъ селенія далѣе. Во первыхъ осматривалъ я Ма-
 кушинскую губу. Берегъ къ ней отъ селенія лежитъ
 не высокимъ утесомъ на ZO $60^{\circ}, 00'$. Устье губы шири-
 ною $2\frac{3}{4}$ мили. Входъ въ губу на NO $55^{\circ}, 00'$. Отъ мыса
 составляющаго сѣверною сторону устья въ 220 сажень,
 на югозападъ есть отдѣлившіеся два высокіе камня;
 близъ оныхъ въ разстояніи 10 сажень, глубина 7 сажень;
 на срединѣ же самаго устья лопынемъ не могли дославать
 дна; также большая глубина продолжается и внутрь губы;

длина всей губы $9\frac{1}{2}$ миль. Въ полдень будучи на лѣвомъ берегу, проплавъ боковаго залива, называемаго Икшактахъ, чрезъ наблюденіе смыскаль и широту мѣста $53^{\circ}, 46'$. Послѣ полудни поѣхаль я въ сей боковой заливъ, лежащей отъ устья въ правой сторонѣ въ 5 миляхъ. Къ вершинѣ онъ раздѣляется мысомъ на двое, и одна половина его называется Удамакъ, а другая Наганахъ; первая простирается къ юговостоку на $4\frac{1}{2}$ мили, и посреди нѣ ея лежатъ одинъ за другимъ два небольшіе острова, изъ коихъ первой находится въ самомъ устьѣ обоихъ заливовъ, и раздѣляетъ входъ на двое; по лѣвую сторону разстояніе между онымъ и берегомъ есть одна преть версты; глубина посреди 32 сажени, на днѣ дресва; по правую сторону разстояніе ширѣ, а именно на верспу; глубина большая, такъ, что лопатнемъ въ 50 сажень недоспавали дна. Другая половина, или заливъ Наганахъ, простирается къ югу на $2\frac{1}{2}$ мили, глубина въ ономъ съ начала большая, но въ $\frac{3}{4}$ мили начинается отъ 50 сажень и уменьшается къ вершинѣ. Въ $1\frac{3}{4}$ мили отъ острова, оба берега залива сходятся мысами близко, и дѣлають входъ, шириною на полверсты, въ овальной водоемъ, имѣющій въ поперешникѣ одну милю. Въ него впадаетъ изъ горъ небольшая рѣчка. Глубина посреди водоема 7, а въ устьѣ 25 сажень, на днѣ илъ. Въ вечеру остановились мы ночевать на первомъ островѣ, гдѣ нашли здѣланной изъ кишковыхъ костей шельашъ, въ которомъ осенью обыкновенно живутъ макушин-
*

1792 г.
Февраль.

1792 г. скіе Алеушы, для промыслу копиковъ; ибо сіи звѣри за-
Февраль. ходящъ иногда въ большомъ количествѣ въ сію губу.

19. На другой день поуспру поплыли мы изъ Макушинской
губы, и въ 4 миляхъ отъ ея успья, у селенія Акмаганъ
приспали. Оно расположено на берегу, близъ рѣчки теку-
щей изъ озера, живелей въ немъ Алеушъ 7 человекъ. Пе-
реночевавъ здѣсь, поплыли дальѣ; сначала першли чрезъ
20. успье двухъ соединенныхъ заливовъ, вдавшихся въ
оспровъ къ юговостоку мили на три; оба они от-
крыты и по видимому неспособны къ споянію судовъ
на якорѣ, почему и не разсудилъ я ѣхать внутрь оныхъ для
описанія ихъ. Отъ сихъ заливовъ берегъ продолжается вы-
сокимъ каменнымъ утесомъ къ югозападу мили на $1\frac{1}{2}$, по-
томъ заворачивается на ZOTZ къ заливу именуемому по
Алеушки Аллюсо, а по руски Мокровскимъ; сей заливъ
имѣющій въ успье до $1\frac{1}{2}$ миль ширины, идетъ между утѣси-
стыми берегами внутрь оспрова къ востоку на $3\frac{1}{2}$ мили; по-
томъ заворачивается къ югу, гдѣ хоня со стороны моря и
закрываетъ ошъ всѣхъ вѣтровъ, однакожъ сказываютъ, что въ
разсужденіи утесистыхъ и каменистыхъ береговъ, опасенъ
для судовъ. Въ $2\frac{1}{2}$ миляхъ къ юговостоку за мысомъ
есть другой заливъ, называемый Кошига, открытой съ
западной стороны, положеніе имѣетъ OTZ $\frac{1}{2}$ O, длиною
 $1\frac{1}{2}$, шириною въ успье $\frac{3}{4}$ мили. Предъ успьемъ его къ пра-
вой сторонѣ, близко берега, лежитъ небольшой оспро-
вокъ; а къ сторонѣ моря на WTN въ одной милѣ, спопъ

высокой снолбъ или наружной камень, окруженной подвод- 1792 г.
ными камнями; проходить мимо его можно по объ споро- Февраль.
ны, глубина между онымъ и оспровкомъ 35 сажень, на днѣ
дресва. Въ устьѣ залива глубина 12 сажень, далѣе же внутрь
уменьшается до 7 сажень, на днѣ мѣлка дресва; однако
суда по берегамъ. думать должно, что дресва лежишь не
очень полено съерхъ плишику. Можетъ быть сіе самое бы-
ло причиною разбишя судна купца Шелехова въ 1790 году;
оно идучи на оспровъ Кадьякъ зашло въ сей заливъ
для полученія воды и спало на якорѣ; но возставшимъ
онгъ югозапада крѣпкимъ вѣтромъ спацило его съ яко-
рей и выбросило на берегъ.

Внутри залива есть Алеушское селеніе, именуемое
Кони га; оно состоишь изъ трехъ юрпъ; жителей въ немъ
Алеупъ 32 человекъ. Здѣсь живутъ двое Рускихъ промы-
шлениковъ изъ артели оставленной прошедшаго году съ
судна купца Шелехова на западномъ мысу оспрова Уми а-
ка; судно же ушло зимовать на вновь найденные шпур-
маномъ Прибыловымъ оспрова.

Изъ числа провожавшихъ меня Алеупъ изъ селенія Ак-
маганъ одинъ былъ шаманъ, который въ вечеру по проз-
бѣ родственниковъ одной болящей женщины, взялся ее
лѣчить. Онъ сѣлъ подлѣ больной съ нѣсколькими Алеупа-
ми и запѣлъ съ ними шаманскую пѣсню, ударя самъ въ бу-
бень, попомъ чрезъ нѣсколько времени вдругъ всѣ они замол-
чали; причиною сему, какъ сказалъ мнѣ шолмачъ, было явле-

1792 г. нїе шаману духа, котораго и спалъ онъ просить о сдѣланіи
 Февраля. больной облѣгченія, на что духъ, будпо бы, долго не согла-
 шался; однако наконецъ, по усиленной прозьбѣ шамана, при-
 нялся лѣзипъ больную и объявилъ припомъ, что она спра-
 даетъ за отца своего, которсй, когда ходилъ за промысломъ
 звѣрей и киповъ, вынималъ изъ головъ мершвыхъ людей
 мозгъ и мазалъ онымъ спрѣлки свои: за что въ наказаніе,
 шакъ какъ самъ онъ уже умеръ, напущенъ на дочь его одинъ
 изъ злыхъ духовъ, коему велѣно ее мучить. Послѣ сего
 Алеуты снова запѣли пѣсни и чрезъ пять минушъ паки
 умолкли: погда шаманъ впорично разговаривалъ съ под-
 властнымъ ему духомъ, и будпо узналъ отъ него, что
 духъ входилъ въ утробу больной, осмотрѣлъ всю болѣзнь ея
 и сдѣлалъ пособіе, почему и надѣеяся, что она чрезъ три
 дни будетъ здорова. Шаманъ увѣрялъ, что призывалъ и
 другаго духа, и что сей подтвердилъ ему поже; чемъ и
 кончилось шаманство. Шаманы за лѣченіе никогда не
 пребують плапы, а довольны бывають пѣмъ, что имъ
 дадутъ, равно и духамъ никакихъ жерпвъ неприносятъ.

21. Поупру поѣхалъ я далѣе. Погода казалась хоро-
 ша и на морѣ было шихо, но къ полудни сдѣлался крѣпкой
 вѣтръ отъ сѣверозапада, шакъ что я съ нуждою могъ доѣ-
 хать только до перваго мыса, лежащаго отъ Кошиги на
 WTZ въ 4 миляхъ, гдѣ и приспалъ за онымъ у неболь-
 шаго поспроеннаго на немъ селенія, называемаго по
 Алеутски Умшалюкъ, а по Руски Сѣданка; въ семь се-

леніи находились Алеуповъ только 12 человекъ. Онь 1792 г. мысу на WГZ въ $\frac{1}{4}$ мили, есть маленькой каменной оспровокъ, и къ западу въ одной милѣ, высокой камень окруженной подводными и наружными камнями. Февраль.

Крѣпкой вѣтръ продолжался двои суши, на претей день ушихъ, тогда оставилъ я сіе селеніе и поѣхалъ прямо на, видимой въ переди высокой каменной утесомъ выдавшійся далѣ прочихъ мысъ, называемой Аммакъ, которой лежишь онь мыса Съданки на ZW 51° , $00'$ въ 5 миляхъ. Между сими двумя мысами есть при открытихъ губы; первая, начинающаяся онь мыса Съданки и идущая внутрь острова къ западу на $2\frac{1}{2}$ мили, именуется Алпмъ-уда. Вторая проспирается къ юговостоку на 2 мили. Третья отдѣляется онь вшорой только узкимъ мысомъ, положеніе имѣеть къ юговостоку, она $1\frac{1}{4}$ мили.

Когда мы поровнялись противъ мысу Аммакъ, тогда открылось изъ за него (въ $2\frac{3}{4}$ миляхъ на ZW 34° , $30'$) устье Чорновскаго залива: оное показывается двумя выдавшимися оспрыми и утесистыми каменными мысами, съ отдѣлившимися онь нихъ высокими камнями. Берегъ онь мыса Аммакъ къ Чорновскому заливу идетъ небольшою излучиною, мѣстами утесистъ, а мѣстами гористъ, и при мѣшнымъ образомъ ниже мыса Аммака, которой и съ моря высокою своею опличень онь сего берега. Въ Чорновское селеніе приѣхалъ я уже въ вечеру, почему и оставилъ описаніе залива до другаго дня.

1792 г.
Февраль
24.

24. Хотя и здѣлалась ненаспливая погода съ дождемъ и снѣгомъ, однако не помѣшала мнѣ объѣхать кругомъ весь заливъ и промѣришь оный. Я нашелъ его лучше всѣхъ прочихъ видѣнныхъ мною на семъ острову заливовъ. Онъ имѣеть положеніе отъ WTN къ OTZ, въ длину до 3³ мили. Входъ въ него соспавляютъ выдавшіеся каменнымъ утесомъ два острые мыса, которые окружены наружными каменьями, и лежатъ въ разстояніи одинъ отъ другаго на половину мили; глубина предъ устьемъ, въ полумили отъ онаго, 35 сажень; въ самомъ же устьѣ 15 сажень, на днѣ дресва. На милю далѣе, глубина увеличивается до 18 сажень, а потомъ внутрь залива опять уменьшается; дно вездѣ иловатое. Въ 2¹/₃ миляхъ отъ устья въ лѣвой сторонѣ есть боковой заливъ, вдавшійся къ сѣверозападу на ¹/₂ мили; глубина по срединѣ его 14 сажень, дно иль; здѣсь самое лучшее мѣсто для споянія на якорѣ. Внутри сего залива на узкомъ низменномъ перешейкѣ, отдѣляющемъ его отъ моря, спойишь Черноовское Алеутское селеніе, состоящее въ одной большой и другой маленькой юрши, въ копхъ живущъ 30 человекъ Алеушъ.

Здѣсь сыскала я широту мѣста чрезъ наблюденіе 53° 29'.

Намѣреніе мое было ѣхать до самаго Западнаго мыса острова Уналашки и послѣ кругомъ по южную его сторону возвратишься къ судну, но крѣпкіе вѣтры и ненаспливыя погоды прoderжали меня здѣсь прои супки. Взятая

мною съѣшныя припасы спали выходить, почему и при-
 нужденъ я былъ возвратиться назадъ.

1792 г.
Февраль.

Марта 1, приѣхавъ въ Кошегинское селеніе, узналъ Маршъ.
 я отъ Алеутовъ, что съ южной стороны острова Уна-
 лашки подходитъ близко къ сему мѣсту другой боль-
 шой заливъ, котораго выгодное положеніе весьма они вы-
 хвалили, по чему и вознамѣрился я осмотрѣть оной. Не-
 наспные погоды и крѣпкіе вѣтры не позволили мнѣ пре-
 жде 6 числа туда отправиться; а въ епошь день угово-
 рилъ я Тоена и Алеутовъ, чтобъ они перенесли въ помя-
 нутый заливъ мою прехъ-мѣстную байдарку. Путь къ
 оному, разсполиемъ около пяти миль, идешь чрезъ озера
 по разлогу горъ. Заливъ сей назывался Кульлилякъ;
 онъ не весьма пространенъ, но закрытъ съ моря отъ всѣхъ
 вѣтровъ; длиною отъ югозапада къ сѣверовостоку на
 полторы мили; входъ въ устье на NW 65°, 00'; ширина
 между выдавшихся съ обѣихъ сторонъ отъ утесовъ двухъ
 наружныхъ камней до 100 сажень; глубина по срединѣ 11,
 близъ самыхъ же камней 4 и 5 сажень. Далѣе внутрь заво-
 рачивается оный къ сѣверовостоку и спановишея ширѣ,
 глубина уменьшается, и не доходя маленькаго каменнаго
 острова, лежащаго ближе къ лѣвой сторонѣ, спановише-
 я не болѣе 5½ сажень; на днѣ песокъ. Къ лѣвому берегу
 мѣльче, и отъ онаго лежатъ наружныя и подводныя каменя;
 почему по входъ должно держаться ближе къ правой
 сторонѣ. Пройдя помянутой островъ глубина увеличи-

1.

1792 г. вается ошь 5 до $7\frac{1}{2}$ сажень , дно иль ; сїя глубина про-
 Маршъ. должается до самой внутренности залива , гдѣ вшекаюшь
 въ него двѣ рѣчки , одна изъ озеръ , другая изъ горъ . Бе-
 рега залива индѣ гористы , индѣ высоки и успешны ,
 индѣ пологи .

Когда выѣхалъ я изъ залива въ морѣ къ ближнему въ
 правой споронѣ выдавшемуся на полторы мили мысу ,
 тогда увидѣлъ , что южной берегъ оспрова Уналашки
 лежитъ на ZW , и что сей оспровъ къ югозападу весьма
 узокъ . По другую спорону залива Кульлилякъ къ сѣве-
 ровостоку берегъ закрывало ошь меня прошивулежащимъ
 успешнымъ мысомъ называемымъ Амчикъ . Алеуши ска-
 зывали , что идучи съ моря , по ошмѣнной высотѣ сего
 издавеча оплывающагося мыса легко можно находить за-
 ливъ Кульлилякъ . Сверхъ сего примѣчанъ должно , что
 находясь ошь него къ OZO далеко въ морѣ , оспровъ Уна-
 лашка , прошивъ самаго залива , кажется бытъ раздѣлен-
 нымъ на двое проливомъ .

Въ Кошигинскомъ селеніи задержали меня крѣкіе
 вѣтры и ненастные погоды , конорья безпрерывно про-
 должалсь шесть сушокъ ; въ оное время и доспальная
 бывшая со мною провизія вышла , почему принужденъ я былъ
 пицанься сушеною рыбою , морскою капустою и мушлями ;
 изрѣдка приносили Алеуши свѣжую рыбу , называемую
 шерпуги , но по не привычкѣ безъ хлѣба и соли ѣлъ я се
 безъ всякаго вкусу .

Наконецъ и Алеушамъ наскучила худая погода: въ 1792 г. одинъ день всѣ они, какъ мужчины, такъ и женщины съ Маршъ. малыми ребятами, вышли на дворъ, развели огонь и поворопясь по въпру махали руками и кричали во все горло, думая что чрезъ сіе перемѣнится погода.

Въ вечеру слышала я въ углу юрты стукъ бубна и пѣніе; по чему спрашивала шамана, что это значить; онъ мнѣ сказалъ, что Тоень шеманилъ и призываетъ духовъ, дабы они установили хорошую погоду. Чрезъ четверть часа спалъ онъ громче кричалъ, наконецъ вдругъ закричалъ и упалъ безъ памяти; тогда всѣ бывшіе въ юртѣ Алеушы испугались, собрались около шамана, и закричали печальнымъ голосомъ, прося духа о помилованіи его. Нѣсколько времени лежалъ онъ безъ чувства, напоследокъ оживился и сказывалъ всѣмъ съ увѣрительнымъ видомъ, что когда по призыву его явился подвластной ему духъ, тогда приказывалъ онъ ему, на мѣсто худой погоды возснать хорошую; но духъ на то не соглашался; за что Тоень упрекалъ его непослушаніемъ и упрямствомъ, говоря, что когда онъ сего исполнилъ, то подастъ поводъ всѣмъ думать, что онъ не въ состояніи этого сдѣлать, и нѣтъ причинить себѣ не малый стыдъ. За такой выговоръ духъ разсердился, началъ на Тоена и его мучить до того, что онъ лишился чувства. Во время сего безпамятства, чрезъ опкровеніе узналъ онъ, что изъ его селенія одна женщина, называя ее по имени, умретъ

1792 г. сего лѣта, и что погода не перемѣнилася прежде какъ Маршъ. чрезъ три дни: тогда можемъ мы ѣхать, говорилъ онъ, но не далѣе какъ до Макушинскаго селенія, гдѣ опять задержавъ насъ худыя погоды, и намъ не должно поропипься ѣхать далѣе, хотя тамошніе жители и будутъ намъ по совѣтовать. Мнѣ же предсказывалъ, что я по прибытіи въ Капитанскую гавань къ судну, найду своихъ сопутниковъ неочень въ хорошемъ состояніи, и что хотя мы и будемъ сожалѣть для чего зимовали на семъ остро-ву, однако по насупленіи лѣта пойдѣмъ въ морѣ и благополучно возвратимся шуда откуда пришли. Здѣсь сыскаль я ширину мѣста по наблюденію $53^{\circ}, 31'$.

16. 16 Марта пріѣхалъ я въ Макушинское селеніе. Но какъ далѣе по морю не лзя было ѣхать за крѣпкими вѣспрами, то рѣшился я идти чрезъ горы берегомъ въ Капитанскую гавань, куда, какъ сказывали мнѣ, Алеуты лѣшомъ въ одинъ день пѣшкомъ засвѣшло переходящъ.

18. Я доѣхалъ на байдарѣ до самаго купа Макушинской губы, пошелъ отшуда пѣшкомъ, взявъ съ собою въ проводники шрехъ Алеушъ. Болѣе половины дороги прошелъ я безъ всякаго препятствія; но подходя къ одному хребту горъ долженъ былъ подыматся на оной по косограмъ утеснаго берега рѣчки: чѣмъ далѣе шель я, шѣмъ косогоры становились круче, и какъ они покрыты еще были довольно швердымъ снѣгомъ, то съ шрудомъ должно было на ономъ пробивать ногами спущеньки; занимаюсь

симъ, не примѣшивъ я, идучи въ верхъ, опасности, 1792 г.
 копорой подвергался; но когда уже дошелъ до того, Маршъ.
 что далѣе идти было не можно, тогда осматривая
 вокругъ себя увидѣлъ, что я находился надъ пропастью:
 ибо косогоръ, по которому я шелъ, оканчивался къ рѣчкѣ
 превысокимъ каменнымъ утесомъ; отъ чего спрахъ овладѣлъ
 мною сполько, что я возвращаясь назадъ по прежнимъ
 сѣдамъ, при каждомъ шагѣ мнилъ поскользнулся, пока-
 нившись по косогору и слепѣть съ сей ужасной высоты.
 Однакожь спустился благополучно, и достигъ обратно
 въ тожъ селеніе откуда пошелъ, гдѣ за худою погодою
 и вѣтрами долженъ былъ жить еще пятеры сушки.

20 съ полуночи сдѣлалась споль жестокая буря отъ 20.
 запада, что не лзя было споять челоуѣку на ногахъ; на
 другой день хопя и спихло, но на морѣ была великая
 зыбь. Въ полдень чрезъ наблюденіе сыскалъ я широту
 мѣста $53^{\circ}, 50', 35''$.

Макушинской Тоень, видя безпокойство мое и пре-
 перпѣваемую въ пищѣ нужду, сжалился надо мною и сказалъ
 мнѣ, что можно попасть къ нашему судну, перенеся бай-
 дарки берегомъ, изъ Макушинской губы въ Бобро-
 вую, чрезъ которую легко доѣхашъ уже можно до судна;
 я подарками и ласкою склонилъ нѣкошорое число Алеушъ,
 шакъ что они согласились проводитьъ меня и перенести
 мою и свои байдарки чрезъ перешѣкъ, раздѣляющій вер-
 шины обѣихъ губъ на разстояніе $3\frac{1}{2}$ миль.

1792 г.
Маршъ.
23.

23. Такимъ образомъ отправился я въ путь, и на другой день прибылъ благополучно къ судну. Во время моего успешивія цингошная болѣзнь такъ усилилась, что почти половина служителей заражены были оною; и человекъ съ большаго судна и 3 съ малаго умерли отъ сей болѣзни. Между шѣмъ примѣтя, что перемѣна воздуха способствуетъ къ выздоровленію больныхъ, спали мы переводить оныхъ по ближнимъ селеніямъ, въ нарочно очищенные для сего юрты; иногда въ нѣкоторыхъ мѣстахъ спалъ сходилъ снѣгъ и показался мѣсами шрава, которую больные употребляя, чувствовали облегченіе. Главную причину сей болѣзни приписывать должно сырью ненастнымъ погодамъ, продолжавшимся почти безпрерывно во все время пребыванія здѣсь нашего; и можно сказать дѣйствительно, что мало было такихъ дней, въ кои бы люди могли обушить свое платье; также не менѣ сего способствовала цынгъ начавшаяся уже поршился провизія, а особливо ржаная мука, изъ которой когда пѣкли хлѣбъ, но не имѣлъ онъ никакого вкуса и отзывался гнилостію.

Г Л А В А X.

О П И С А Н І Е О С Т Р О В А У н а л а ш к и.

Островъ Уналашка, или какъ островианне назы- 1792 г.
ваютъ Нагуналаска, есть самой большой изъ всей Маршъ.
гряды Лисскихъ острововъ, лежитъ подъ широкою сѣ-
верною $64^{\circ} 00'$, долгою оу Гренивческаго меридіа-
на 193° . Съ западной стороны смеженъ онъ съ островомъ
Умнакомъ, а съ воспочною прилежаиъ къ нему не боль-
шіе острова: Спиркинъ, Кигалга и Уналга. Въ длину
простираешя онъ оу югозапада къ сѣверовостоку
на 74 мили, ширина его самая большая по среднѣ
20 миль; къ западу у острова Умнака кончешя онъ
узкимъ мысомъ. Множество заливовъ со всѣхъ сторонъ
вдались ввупрь его, и такъ далеко, что вершины ихъ
подходяиъ близко одна къ другой. Изъ числа сихъ заливовъ
три суиъ самые большіе: первый называемый Угадьяхъ
или Бобровой съ воспочною стороны простираешя
въ длину на 16 миль. Второй Макушинской съ западною
стороны на 10. Третій Капитанской съ сѣверной спо-
роны на $7\frac{1}{2}$ миль: всѣ они имѣюиъ еще оу себя вдашше-
ся посторонніе заливы. Глубина во всѣхъ ихъ по среднѣ
большая, такъ что шестидесяии саженнымъ лоплинемъ

1792 г. не могли доставать дна ; также по северную и южную
 Мартъ. сторону острова во сѣхъ саженьхъ отъ берега въ морѣ ,
 глубина оказывалась болѣе 100 сажень ; въ проливахъ же
 по западную и восточную сторону, отъ 20 до 40 сажень.
 Всѣхъ островъ Уналашка состоишь изъ высокихъ къ верху
 скалами окончивающихся каменныхъ горъ, между коими одна
 есть огнедышущая; она лежишь въ северной сторонѣ.
 Вся южная сторона острова кончится высокими камен-
 ными утесами, северная же не такъ утесиста и имѣеть
 мѣстами оплогой берегъ. Верхи горъ состоятъ изъ голаго
 камня, а отъ половины въ низъ покрыты мохомъ и пра-
 вою. Въ разлогахъ, по берегамъ текущихъ съ горъ ручьевъ,
 росееть кустарниками пнякъ и ольховникъ. Низменныя
 мѣста покрыты высокою тучною правою, между кото-
 рою во множествѣ находишь сладкая трава, кипрея, пу-
 пагаринкъ и ангелика. По косогорамъ росееть мѣстами
 голубица, жимолоснь, шишка, полокнянка и малина от-
 мѣнной величины, которая вкусомъ не такъ приятна и
 сладка, какъ въ Европѣ, и очень водяна. Коренья употре-
 бляемые островитянами въ пищу суть макарша и сарана,
 да еще есть особливой родъ желшаго корня, которой они
 почищаютъ лѣкарствомъ для глазъ; ѣдятъ его только по ве-
 черамъ и сказывають, что на другой день по утрамъ отъ
 онаго бывають глаза такъ ясны и чисты, что въ весьма
 далекомъ разстоянн видятъ самые малые предметы ;
 и для того, шѣ Алеуши, кои намѣриваються ѣхать въ

морѣ за промысломъ звѣрей, на канунѣ того дня ѣдяшъ ^{1792 г.}
вышеупомянутой корень. ^{Маршъ.}

Изъ береговыхъ звѣрей на островѣ водятся много лисицъ черныхъ, чернобурыхъ и сиводушекъ; красныхъ же очень мало; Рускіе промышленники ловятъ ихъ клецами. Мѣхи сихъ звѣрей здѣсь въ безлѣсныхъ мѣстахъ не такъ хороши, какъ въ лѣсныхъ странахъ Сибири; шерсть на нихъ грубая и жесткая, ошъ часпи свалывшаяся; цвѣтъ на черныхъ лисицахъ нѣсколько рыжеватой, по чему и продаются онѣ гораздо дешевле Сибирскихъ; однако при всѣмъ томъ приносятся Рускимъ купцамъ, имѣющимъ здѣсь промыслы, не малую прибыль.

Другихъ земляныхъ животноныхъ никакихъ нѣтъ, кромѣ множесива небольшихъ мышей съ короткими хвостами, которыя подъ дерномъ по всѣмъ мѣстамъ острова прорываюшъ дорожки, для исканія въ нищу себѣ кореньевъ, и по онымъ бѣгаюшъ свободно, какъ лѣшомъ, такъ и зимою; слѣдовательно имъ нѣтъ нужды запасать на зиму въ норахъ своихъ подобно Камчатскимъ мышамъ, а потому Алеуты не имѣюшъ ошъ сихъ животноныхъ таковыхъ выгоды, какъ Камчадалы, которые пользуются находимыми въ норахъ у своихъ мышей кореньямъ.

Что касается до береговыхъ птицъ, то ихъ также мало: мы видѣли только орловъ имѣющихъ бѣлые головы и хвосты, леопребовъ, куранпокъ и нѣсколько родовъ

1792 г. маленькихъ пшичекъ , изъ коихъ нѣкоторыя поюшъ довольно прилично. Напротивъ того морскихъ пшичъ великое множество, какъ по уриловъ, аръ и попорковъ; жители ловяшъ сихъ пшичъ по утесамъ каменнымъ въ ихъ гнѣздахъ ; изъ шкуръ ихъ островитяне шьюшъ мускіе парки. Урилы величиною съ дикаго гуся средняго рода, шѣи длинныя, носъ воспрой какъ у ушки крахоля; перья на нихъ черныя , съ зеленымъ на шейкѣ прекраснымъ опливомъ , а у самцовъ шѣя изрѣдка испещрена поненькими бѣлыми перьями. Ноги имѣюшъ у самаго хвоста, и когда сидяшъ на каменьяхъ, кажутся стоящими, выпягивая шуловище и шѣю перпендикулярно. Ары величиною съ ушку и походяшъ на гагаръ , перья имѣюшъ черныя и брюшко бѣлое. Топорки величиною съ ару , перья на нихъ изчерна-серые, шея коронкѣя , носъ красной, широкой и плоской, по отвѣсу отъ головы просширающійся; на головѣ отъ глазъ имѣюшъ изъ бѣлыхъ узкихъ перышковъ длинныя брови висящія косицами. Шкуры сихъ пшичъ по крѣпости своей почишаюшя преимущественно противъ прочихъ ; и изъ оныхъ шьюшъ по большой части мускіе парки; а носки сей пшичы употребляюшъ къ украшенію женскаго платья. Никакой пшичы не было для насъ прудиѣ заспрѣлишъ дробью , какъ топорка ; перья на немъ такъ плоско лежатъ , что дробь по онымъ скользитъ ; при шомъ ныряюшъ въ воду очень часто и долго держатся подъ оной. Мы примѣнили, что плавал

подъ водою, употребляютъ они крылья подобно какъ ^{1792 г.} и на воздухъ. Маршъ.

На островѣ Уналлашкѣ временно бываютъ два рода гусей; одни прилетаютъ въ половинѣ Апрѣля изъ южныхъ странъ и водятся во все лѣто по озерамъ, величиною они съ средняго роду дикаго гуся, цвѣтъ перьевъ на нихъ сѣрой, шея и головы черныя; улетаютъ съ острова въ Сентябрѣ и Октябрѣ; на мѣсто ихъ появляются другіе, величиною подобныя первымъ, но цвѣтъ перьевъ имѣютъ пестрой, или бѣлой съ пепельнымъ по поламъ. Сіи гуси прилетаютъ отъ Сѣвера, живутъ всю зиму на камняхъ понижаемыхъ временно водою, гдѣ питаются растущею на оныхъ травою, извѣстною подъ названіемъ морской капусты. По наступленіи вѣсны, въ Апрѣлѣ улетаютъ къ сѣвернымъ странамъ, уповапельно для выводки дѣшей. Въ бытность нашу въ Чукоцкой землѣ, сего рода гусей мы не примѣнили, почему заключать должно, что лѣтомъ водятся они на Сѣверномъ Американскомъ берегу.

Водоземныхъ живошныхъ здѣсь менѣе нежели на прочихъ Алеушскихъ островахъ; бобровъ прежде было множество, такъ что островитянки носили изъ кожъ ихъ парки; но со времени прибытія Россіянъ, сихъ живошныхъ стало умалываться, и нынѣ весьма рѣдко можно увидѣть бобра. Морскіе коты появляются здѣсь вѣсною и осенью на короткое время; вѣсною идутъ къ Сѣверу, а осенью возвращаются къ Югу. Сивучи живутъ на отдѣ-

1792 г. ленныхъ ошь берегу каменяхъ зиму и лѣпо. Тюленей
Маршъ. есть нѣсколько разныхъ родовъ, шолько въ небольшомъ
числѣ.

Рыбы ловащяся около оспрова, палпусы, преска и шерпуги, съ виду похожіе на судака, но испещренные красными, зелеными и желтыми пятнами. Въ рѣчки изъ моря идушь, въ Іюнѣ, Іюлѣ и Августѣ мѣсяцахъ, кеша и горбуша. Изъ черепокожныхъ есть подлѣ береговъ при рода раковъ: первые большіе круглые съ длинными ногами, походящъ съ виду на паука, почему и называющяся морскими пауками; другой родъ меньше оныхъ, видомъ круглые же, но ноги имѣюшь короче и клещи по больше; третій родъ маленькихъ раковъ, похожихъ на рѣчныхъ, но хвостъ или плесо имѣюшь они не покрытое черепомъ, и для того прячущяся въ пустые улитковые раковины, которыя паскаюшь съ собою.

Судя по безплодности, дикости и недостаткамъ потребныхъ для жизни произведеній на семь оспровѣ, казалось бы, что не можно на ономъ обитать людямъ; однако при всѣмъ томъ увѣряюшь, что по прибытіи Россіинъ былъ онь довольно многолюденъ, но послѣ разныя спешкшіеся не благоприятныя для оспровитянь случаи, какъ шо болѣзни и голодь, испребили большую часть жителей, и нынѣ оспалась едва третья часть оныхъ. Селенія ихъ находящяся по берегамъ близъ моря, на Сѣверной, Восточной и Западной сторонѣ оспрова, южная же необитаема; всего

считается 14 селеній, въ нихъ жишелей мужеска пола 323 человекъ. Каждое селеніе состоить изъ двухъ или трехъ разной величины землянокъ, изъ коихъ самая большія длиною въ девять, шириною въ три сажени. Основаніе землянки врыто нѣсколько въ землю; верхъ оной сдѣланъ плоскою кровлею изъ выкиднаго по берегамъ лѣсу, покрытъ правою, попомъ дерномъ, и засыпанъ землею. Въ самомъ верху оставлено нѣсколько четверугольныхъ опверстій, коими освѣщается внутренность землянки, и чрезъ оныя же жишели входящъ внутрь ее, по лѣсницѣ, сдѣланной изъ бревна съ вырубленными на немъ ступеньками. Отъ споронъ юрны, уступя къ срединѣ футъ на семь, поставлены столбы, поддерживающіе верхъ землянки, они же отдѣляютъ мѣста для каждой семьи, гдѣ вмѣсто постель посланы правеные плетеные рогожи; днемъ сидятъ на оныхъ упражняясь въ рукодѣліи, а ночью спятъ одѣваясь своими парками. Оспровиплянъ по срединѣ землянки льютъ помои и всякую нечистоту, отъ чего бываешь мокро и грязно, и ежелибъ не было въ верху юрны опверстій, чрезъ кошорья выпягиваешь сырость и духоту, но не лзя бы было долго пробывъ внутри оной. Каждая семья предъ своимъ отдѣленіемъ въ особенныхъ деревянныхъ посудахъ скопляютъ урину, какъ для крашенія въ ней праны, такъ и для умовенія рукъ; ибо она шакъ какъ и мыло выѣдаетъ всякую грязь; однакожъ послѣ сего умыванья оноласкиваютъ еще руки въ свѣжей

1792 г.
Маршъ.

1792 г. водѣ, и цѣломъ не выширая ничемъ сушатъ ихъ на воз-
 Мартъ. духѣ, махая ими.

Огонь въ юртѣ разводятъ весьма рѣдко, и един-
 ственно токмо для варенія рыбы, или мяса морскихъ звѣ-
 рей, которое въ пищу сырое не употребляютъ; преску
 же ѣдятъ свѣжую, надрѣзывая поперегъ тоненькими
 кусочками, для того, какъ сказываютъ, что въ шѣлѣ
 сей рыбы находящяся червячки, которые ежели не будутъ
 перерѣзаны причиняютъ вредъ здоровью. Огонь доспаютъ
 ударя камень о камень надъ пшичьимъ пухомъ усыпаннымъ
 горючею сѣрою, которая отъ упадающихъ отъ удару
 искръ скоро загорается. По вечерамъ жгутъ въ каменныхъ
 площадкахъ киповой жиръ, и на мѣсто свѣщильны употре-
 бляютъ сухой мохъ. Сими огнемъ не токмо освѣщаютъ
 юрту, но и согрѣваютъ себя во время холоду, спавя
 платку подъ плашь и закрывая воротъ у парки, отъ
 чего шѣлоша не можетъ выходить вонъ, и чрезъ
 нѣсколько минушь подъ плашьемъ бываетъ такъ тепло,
 какъ въ банѣ. Камень изъ котораго дѣлаютъ площадки
 очень мягокъ, и удобенъ для выдалбливанія другими
 крѣпкими камнями не только ношниковъ, но и про-
 шивней, въ коихъ варятъ рыбу. Нынѣ мало употре-
 бляютъ ихъ, и по большой части варятъ пищу въ мѣдныхъ
 или желѣзныхъ кошлахъ, привозимыхъ Русскими промысле-
 никами. Деревянной посуды у островитянъ другой нѣтъ,
 кромѣ дѣлаемыхъ изъ выкиднаго лѣсу лукошки, для

держанія въ нихъ воды. Жиръ китовой и шоленей храняшь въ пузыряхъ, прочіе же сухіе провизіи въ корзинахъ, или мѣшечкахъ сплешенныхъ изъ шравы. 1792 г. Марша.

Пожи и попоры получаютъ отъ Рускихъ, только настоящихъ попоровъ употреблять не умѣютъ, а дѣлаютъ ихъ по своему, привязывая къ нимъ деревянную рукояшку, такъ чиню ими какъ шляхтою можно шолько шляхшптъ, а не псасашъ или рубитъ; большіе же деревья колятъ обыкновенно деревянными клиньями.

Пѣшь медлительнѣе и скучнѣе ихъ плотничей или шюлярной работы, кошорая состоитъ въ дѣланіи лукошекъ, сирѣчь, и для байдаръ рѣшопокъ: годъ цѣлый или болѣе потребно времени для сосшавленія одной байдары; чего ради и покупаютъ ихъ дорогою цѣною. Великаго также шюитъ пруда набрать по берегамъ довольное число годныхъ для посшроенія байдары деревьевъ. Главный членъ ея естъ киль длиною въ 21 футъ; оный всегда бываетъ сосшавшой изъ двухъ или трехъ шпукъ; къ нему укрѣпляютъ согнушые шпешви и ребра изъ прущевъ пвовыхъ и ольховыхъ, привязывая ихъ волокнами изъ расшолопыхъ китовыхъ усовъ; на верхніе концы ребръ накладываютъ раму съ поперечными распорками, шириною на среднѣйшій футъ полшора, кошорая и связываетъ всю байдарку. Рѣшопку обшягиваютъ кругомъ кожею морскпхъ львовъ или большихъ шюленей, оспавляя въ верьху круглое не большое отшверстіе, въ кошоромъ долженъ садшпся человекъ.

1792 г. *Маршъ.* Всѣ члены байдарки дѣлаются шакъ понки и легки, что вся она со всѣмъ гошова не шяжелѣе пуда. Весо для байдарки дѣлають длинное, имѣющее на обонхъ концахъ по лопасши; во время гребли держуть за средину онаго и гребуть на обѣ спороны, шо шою, шо другою лопасшью.

Оружія оспровишлянъ сосполять въ однихъ только стрѣлахъ и для бросанія ихъ маленькихъ дощечкахъ. Стрѣлы употребляютъ они при разныхъ случаяхъ и надобностяхъ, а пошому и имѣють ихъ пять разныхъ родовъ: первый, для нападенія на людей и на большихъ звѣрей, длиною бываютъ въ 4 фуша; въ передній конецъ ихъ вспавляютъ на мѣсно копьеца, сдѣланной наподобіе же онаго кусокъ лавы, длиною въ полтора, шириною въ три четверши дюйма. Второй родъ меньше первыхъ, употребляется для малыхъ звѣрей; у сихъ стрѣлъ на мѣсно каменныхъ копьецовъ вкладываются косяные носки, привязываемые соспавляемыми изъ жилъ веревочками. Третій родъ употребляемый для стрѣлянія птицъ, величиною равень перваго рода стрѣламъ; передній конецъ ихъ вооружень четырьмя косяными спицами съ зазубринами. Четвершой родъ, шакже для звѣрей, величиною въ 9 фушь; въ переднемъ концѣ вспавлено косяное копьецо, привязанное къ жпленому шурку, у котораго другой конецъ раздвоенъ и привязанъ лапкою, шо ешь въ двухъ мѣстахъ, по срединѣ стрѣлы; къ заднему концу ея прикрѣплены орлиныя перья. Пяшой родъ, длиною 4 фуша и 4

дюйма, съ косплымъ поскомъ и привязаннымъ по срединѣ спрѣлы надутымъ пузыремъ; сія спрѣла употребляется для того, чшобы звѣрь когда умреть не упонулъ. Дощечки для бросанія спрѣлъ длиною бывають въ полшора фуша, шириною въ два дюйма; на одномъ концѣ сдѣлано мѣсто, чшобъ ловко можно было держать рукою, а на другомъ вшавлена на подобіе гвоздика коспочка, въ которую во время бросанія спрѣлъ конецъ ея упирается.

1792 г.
Маршъ.

Спрѣлы и дощечки мажутъ красною краскою, которую достаютъ изъ ушесовъ, и разводятъ ее на водѣ опшавшающейся ошъ крови: ошъ чего краска шакъ крѣпка бываешь, чшо ни дождемъ, ни соленою водою не смываешь.

Кровь для сего употребленія достаютъ Алеушы изъ своего носу, вкладывая въ него соломенку и ковыряя ея въ ноздрѣ, доколѣ выпечешъ досшашочное количество крови. Каждой Алеушѣ при выѣздѣ въ морѣ, всѣ спрѣлы свои и дощечку кладетъ передъ собою и позади себя, въ ремешки прикрепленные къ байдарѣ. Спрѣлы бросаешь одною правою рукою, а лѣвою поддерживаетъ весломъ байдарку, сохраняя равновѣсіе оной. Всѣ брошенные спрѣлы собираешь ошашъ и кладетъ на свои мѣша.

Оспровиняне на байдаркахъ своихъ шакъ скоро ѣздящъ, чшо никакая легкая шлюпка догнашь ихъ неможешъ; мы примѣшили, чшо когда судно наше шло по чешыре шши въ часъ, шо и шогда они его догоняли.

1792 г. Господинъ Мирсъ въ своемъ путешествіи пишетъ ,
Маршъ. будпо Алеушы на своихъ байдаркахъ могушь по про-
изволу опрокидываыся и опять вспаваы, но сіе не спра-
ведливо; ежели нечаянно и случися таковое несчастіе ,
то безъ помощи другихъ долженъ опрокинувшійся погиб-
нуть, и по тому въ предосторожності ѳздяы по большой
частии нѣсколько Алеушь вмѣсы; къ удержанію же равно-
вѣсія байдарокъ, ежели нѣсть ни какаго груза, кладушь ка-
менья. Когда понадобится оспановится для исправленія
какой нибудь нужды, тогда соединяюшь вмѣсы байдарки
и держашъ ихъ одна подлѣ другой. Во время приспаванія
къ берегу, когда ходишь большой бурунь, находяціеся на
берегу Алеушы прибѣгаюшь на помощь и подхваываюшь
байдарку приѣзжаго.

Хотя ошровиціане на байдаркахъ своихъ ѳздяы про-
ворно и съ великою способностію управляюшь ими, однако
плаваы безъ нихъ совѣмъ не умѣюшь; и я не видывалъ,
чтобы они когда нибудь купались; можетъ бышь попому,
что здѣсь большихъ жаровъ не бываетъ и вода всегда
холодна.

О наружномъ видѣ Алеушовъ, ихъ одеждѣ и рукодѣліи,
здѣсь повпорять не нужно; ибо объ ономъ упомянуто уже
было въ первой главѣ сей книги; почему я присоволю
шокмо здѣсь разныя мнѣнія ихъ о своемъ началѣ или про-
исхожденіи, такожь упомяну о суевѣріи, обыкновеніяхъ и
обрядахъ ихъ при погребеніи.

Весьма прудно опредѣлишь начало или происхожденіе 1792 г.
 народа, опдаленнаго и дикаго, неимѣющаго ни какихъ Маршъ.
 письменныхъ преданій, кромѣ однихъ изустныхъ пере-
 сказываній, преходящихъ отъ одного человѣка къ другому,
 и запушанныхъ нелѣпыми баснями. Кажется въ паковомъ
 случаѣ нѣтъ лучшаго средсва доходить до истинны,
 какъ сличая нравы, обряды и сходство языковъ одного
 народа съ другимъ, и дѣлашь изъ того вѣрояшныя заклю-
 ченія. Не опровергая однакожъ и сего, что и самыя глупыя
 сказки могутъ иногда подашь нѣкоторый свѣтъ, или
 поводъ къ догадкамъ, спарался я разговаривашь съ нѣко-
 торыми преспарѣлыми Алеушами. По малолѣдству на
 здѣшнихъ островахъ думалъ я, что оныя не очень давно
 должны бышь населены, и что жилиши по преданіямъ
 помнилъ откуды они перешли на сіи острова, однакожъ
 ничего на вопросы мои немогъ я отъ нихъ узнашь, кромѣ
 пересказанныхъ мнѣ спариками двухъ басень, не сходныхъ
 одна съ другою, и не могущихъ послужить ни къ какимъ
 заключеніямъ: одни говорили, что Богъ по сотвореніи
 острововъ создалъ и людей, кошорые съ начала были без-
 смерныи и когда доживали до старости, по всходили на
 одну высокую гору и бросались въ находящееся тамъ
 озеро, откуды выходили опять молодыми. Между
 тѣмъ Богъ влюбился въ одну ихъ дѣвицу, взялъ ее къ
 себѣ на мѣсто жены; и какъ она нѣкогда разговари-
 вая съ нимъ сказала ему, что онъ при сотвореніи Але-

1792 г. ушскихъ острововъ сдѣлалъ великую погрѣшность, произ-
Маршъ. ведя ихъ гориспыми и безлѣсными, по за такуюю дер-
зость Богъ разгнѣвался и умертвилъ ея брата, послѣ
чего и весь человѣческій родъ спалъ смертнымъ.

Другою баснею увѣрили меня, что всѣ Алеуны про-
изходящъ ошъ нпзпавшей съ неба на островъ Умнакъ
собаки, родившей двухъ младенцовъ, мужскаго и женскаго
пола, съ собачьими лапами; ошъ сихъ двухъ произошли уже
совершенные люди. По умноженіи же народа, когда шѣсно
спало жишъ на одномъ острову, такъ чшо возснани изъ
пного чашныя междоусобія и несогласія, принуждены были
многіе искать другихъ мѣстъ къ поселенію: одни поѣхали
на воснокъ къ мысу Аляксе, другіе къ западу по лежащей
рядъ острововъ, на коихъ и поселились, получивъ разные
назменованія: жишели на островѣ Атту называются Са-
сигнанамц, на Крысьихъ кагохами, на Андрея-
новскихъ пегохами, на четырехъ сопошныхъ акога-
нами, на умнакъ и ушалашке кагуланцами, на
акунскомъ и пропчихъ около его лежащихъ островахъ
Кигегонами, на унимакъ, Саннахъ и унгъ каганта-
яумами, на Кадьякъ канягами, въ Куковой рѣкъ
Кенайцами, въ губѣ Принца Вильгельма Шугачами.
Ошкуда взяны сіи названія никпо изъ Алеушъ не знаешъ.
Всѣ сіи народы кромѣ Канягъ, Кенайцовъ и Шугачъ,
имѣютъ одинакія обыкновенія, одежду, и почти одинакой
языкъ съ нѣкопорыми малыми ошмѣнами въ словахъ и

произношеніи , такъ что они другъ друга разумѣть ^{1792 г.} могутъ. Маршъ.

На тѣхъ островахъ, гдѣ болѣе приспаяютъ Россійскія купеческія суда, какъ шо на Уналашкѣ, Унимакѣ и Андреяновскихъ, Алеуши спали гораздо просвѣщеннѣе; нѣкопорые изъ нихъ говорятъ довольно хорошо по руски, и многіе окрещены въ Христіанскую вѣру. На прочихъ же островахъ почти сполько же грубы и дики, какъ были и прежде. Хотя признаютъ они Бога Всемогущимъ и Всеблагимъ существомъ, но поклоненія, жертвоприношенія и молитвъ ни какихъ не дѣлаютъ, говоря что Богъ лучше, чемъ они сами, знаетъ ихъ нужды, и безъ прозбы ихъ все шо имъ дастъ, что для нихъ полезно. Случающіеся съ ними несчастія и болѣзни почищаютъ происходящими отъ злыхъ духовъ, и въ такомъ случаѣ прибѣгаютъ всегда къ шаманамъ, надѣясь, что они имъ пособятъ и дадутъ исцѣленіе отъ болѣзни. Шаманы здѣшніе не имѣютъ особаго одеянія и во время призыванія духовъ не дѣлаютъ ни какихъ чрезвычайныхъ движеній, но поютъ пѣсни съ прочими Алеушанми, сидя спокойно на одномъ мѣстѣ и ударяя палочкою въ бубень. Бубны ихъ не большіе и тѣже самыя, которые употребляются у нихъ при великихъ пѣсняхъ и пляскѣ.

Алеуши имѣютъ по одной, по двѣ и по три жены, смотря пошому кшо сколько содержатъ ихъ въ состояніи. При бракосочетаніяхъ обрядовъ свадебныхъ ни какихъ не бывають. Обыкновенно женихъ договаривается съ роди-

1792 г. **Маршъ.** пелями невѣсты, объщаетъ дать имъ что имѣеть у себя излишняго, какъ то Калги (*), парки или байдарки. И когда между собою согласятся, тогда, чшобъ невѣста привыкала къ будущему мужу, женихъ начинаеть ѣздить къ ней въ гости и проживаетъ по нѣскольку времени. Наконецъ, когда полюбятъ другъ друга, тогда женихъ беретъ къ себѣ невѣсту, или самъ переходитъ къ ней. Если они согласно жить будутъ, то шестъ съ своей стороны взаимно дѣлаеть зяню подарки. Буде же мужъ женою будеть не доволенъ, то можетъ опослать ее опъ себя, только не имѣеть права шребовать обратно своихъ подарковъ; но когда жена сама не захочеть жить съ мужемъ, то онъ волеетъ взять опъ шестя свое назадъ.

Мужъ жену не можетъ продать; однако можетъ по согласію ея уступить другому, вовсѣ или на время, что не рѣдко случается. Симъ правомъ всегда пользуются рускіе промышленники и берутъ къ себѣ опъ Алеутъ женъ и дѣвокъ на время, платя какую нибудь бездѣлицу. Ни когда неслучается, чшобы жена безъ согласія мужа оказала благосклонность другому, ибо не любострашніе дѣлаеть ихъ подашлыми, но одно только корышполю-

(*) Калгами называются полоненные съ другихъ острововъ люди, или оставшіеся безъ отцовъ и матерей сироты, которые сами для своего пропитанія определяются къ богатому Алеуту въ работники, и когда хозяинъ вскормитъ ихъ, то можетъ продавать кому хочеть.

біе. Сей порокъ вѣроятно до прибытія Россіянъ не былъ 1792 г.
 извѣстенъ ошпровипянамъ; они и теперь не безъ стыда Маршъ.
 пользующея шаковымъ гнуснымъ шоргомъ, а нѣкоторые
 мужья и ни за что на оное несоглашаюся. Мнѣ сказывали,
 что было прежде обыкновеніе, не изъ прибытку,
 но изъ жалости и усердія угощати возвратившагося послѣ
 долговременнаго отбытія Алеута, всѣмъ женщинамъ той
 юрты, гдѣ онъ живеть, препровождая съ нимъ по очереди
 каждую одну ночь. Оипъ сего происходить, что оицеъ ро-
 дившихся дѣтей оипъ его жены не можетъ признавать
 пощю своимъ, и маиъ всегда имѣеть одна надъ ними
 власиъ: даже ддя съ маиерней спороны болѣе почи-
 шася нежелъ оицеъ. Дѣти одного оипца, но разныхъ
 маиерей не считаюся родными, и имъ позволено совоку-
 плятьсѣ бракомъ; но одной маиери и разныхъ оипцовъ
 дѣшамъ сіе запрещася. Наслѣдство послѣ смерти оипца
 дѣлать родивенники; женѣ и дѣшамъ дають большую
 часиъ, достальное же берушь себѣ.

Похоронъ умершихъ я не кмѣлъ случаю видѣть;
 слышала однакожъ отъ здѣшнихъ жителей, что прежде
 было обыкновеніе по смерти Тоена, или какаго богатаго
 Алеута, убивашъ одного изъ его любимыхъ прислужниковъ
 и класиъ съ нимъ. Нынѣ сей варварской обычай ошмѣненъ,
 а кладушь только съ покойникомъ его байдарку, спрѣлки и
 другіе подобныя сему вещи. Брюхо изъ мершваго вынимаюшь
 и набиваюшь шуда сена. Це зашшочныхъ Алеупъ хороняшь

1792 г. просто въ землю, или иногда подъ упесомъ въ пещерахъ;
 Мартъ. богатыхъ же погребають въ здѣланныхъ нарочно изъ нанос-
 наго лѣсу срубахъ, гдѣ насыпають нѣсколько земли посшла-
 ютъ шравенные ковры и кожу съ байдарки; на оную кладуть
 покойника спиною, связаннаго ремнями такимъ образомъ,
 какъ они обыкновенно сядяць, колѣни пригнушы къ грудямъ
 и руки подъ онымъ; попомъ покрывають съ верху Черелами
 и засыпають землею. Байдарошную решонку ломають въ
 куски и обломки выкають сверху могилы въ землю.
 Жена умершаго, ежели она любила своего мужа, въ знакъ
 печали обрѣзываетъ на головѣ свои волосы, и оплакиваетъ
 его нѣсколько дней; нѣкопорыя же изъ любви къ покойнику
 держуть его по нѣскольку недѣль въ юрпѣ, сдѣлавъ для
 него рамы на подобіе лежащей бокомъ, треугольной
 призмы. Сии рамы дѣлають они по величинѣ мершваго,
 обпягивають и обшивають ихъ кругомъ кожами. Саж-
 ають туда покойника, такъ чшобъ онъ былъ въ положеніи
 сядячаго чловѣка, и до шѣхъ поръ храняць его въ отдѣ-
 ленномъ мѣснѣ юрпы, покуда жестокой смрадъ не при-
 нудитъ похоронитъ онаго. Маленькихъ же дѣтей, такъ
 какъ удобнѣе и крѣпче можно здѣлать для нихъ шакое
 хранилище, держатъ по году и болѣе, или до шѣхъ поръ
 какъ родившаго другой ребенокъ. Украшають оноє снаружн
 бисеромъ, корольками, ремешками, шопорковыми носками,
 и подвѣшиваютъ его близъ своихъ посель.

Я окончу описаніе мое объ оспровипянахъ общимъ 1792 г.
замѣчаніемъ о ихъ способностяхъ, нравѣ и склонностяхъ. Маршъ.

Алеуты одарены природнымъ разумомъ; имѣютъ многія способности и довольно понятны: я видѣлъ нѣкоторыхъ изъ нихъ играющихъ въ карпы (*) и въ шашки, большую игру называемою шахъ, такъ хорошо, что ни кто изъ сопутниковъ нашихъ не могъ у нихъ выигрывать.

Природные жители нраву тихаго и миролюбиваго; мы во все наше здѣсь пребываніе не видали между ими ни какихъ не согласій или раздоровъ.

Во время путешествія моего кругомъ острова, въ селеніяхъ принимали меня съ опмѣнною ласкою и угощали весьма усердно, можно сказать, что гостепріимство между сими дикими есть первая добродѣтель, оказываемая не токмо пріятелямъ или знакомымъ, но вообще всемъ проѣзжимъ чрезъ ихъ селенія; я самъ былъ свидѣтелемъ, что другихъ оспрововъ, не знакомымъ со всемъ Алеутамъ отдавали половину послѣдняго своего запаса, безъ всякой платы; припомъ наблюдается еще

(*) Сему искусству обязаны они рускимъ промышленникамъ, которые отъ праздности здѣсь, тамъ только и занимающся, не думая ни мало показать оспровипянамъ, что нибудь полезное: проживая по нѣскольку лѣтъ безъ всякаго дѣла на одномъ мѣстѣ, могли бы сдѣлать пробу надъ хлѣбопашествомъ, садить огородные овощи, развести домашнихъ животныхъ и выучить Алеутовъ нужнымъ рукодѣліямъ; изъ всего онаго увидѣвъ оспровипяне не малую пользу охотно бы послѣдовали ихъ примѣру.

1792 г. похвальное обыкновение, чтобы не имѣть стыда просить
 Маршъ. себя пищи, спосишь только имѣющему въ ней нужду на-
 дѣшь дорожное верхнее плашье, камлею и шляпу, придни
 въ юрпу и съѣшь посреднѣ оной, тогда уже всякой
 узнаешь его нужду и даешь ему что имѣешь. Къ похвалѣ
 Алеутовъ надобно еще сказать, что они не воры, и сего
 общаго порока, свойственнаго всемъ дикимъ, населяю-
 щимъ берега и острова воспочнаго и южнаго Океана, не
 имѣютъ. Также и прочихъ худыхъ склонностей въ нихъ
 не примѣши, кромѣ лѣносности и неблагодарности. Силь-
 ныхъ спрашеній ни когда не изъясляютъ и при чрезвычай-
 ныхъ происшествіяхъ не видно на лицахъ ихъ, ни досады,
 ни печали, ни радости; ежели изъ дальнаго отсутствія
 возвратился ближней родственникъ, то такъ равнодушно
 его встрѣчаютъ, что не вспануть съ мѣста и не показы-
 ваютъ даже виду удовольствій, какъ будто приѣхавшей
 ни куды не оплучался; входя въ юрпу не дѣлая
 ни какаго поздравленія и не говоря ни слова, садится въ
 своемъ отдѣленіи близъ жены или родни, снимаетъ до-
 рожное плашье, и когда попросишь, даютъ ему ѣсть, а
 ежели озлѣбъ, согрѣваютъ плошкою съ огнемъ; потомъ
 безъ дальнаго любопытства съ обѣихъ сторонъ, ежели
 вздумаешь, одинъ рассказываетъ про свое путешествіе,
 а тѣ ему объявляютъ случившееся безъ него.

Г Л А В А Х I.

ПРИГОТОВЛЕНИЕ КЪ ПОХОДУ. СОВѢТЬ О РАСПОЛОЖЕ-
НИИ СЕГО ЛѢТА ПЛАВАНІЯ. ОТПРАВЛЕНИЕ СЪ ОСТРО-
ВА УНАЛАШКИ. ПЛАВАНІЕ КЪ ПЕТРОПАВЛОВСКОЙ
ГАВАНИ И КЪ ОХОТСКУ. ОКОНЧАНІЕ ЕКСПЕДИЦІИ.

Въ началѣ Апрѣля мѣсяца, пріѣхали съ острова Кадьяка на маленькихъ байдаркахъ двое русскихъ промышленниковъ, опъ находящагося шамъ управителя, купца баранова (*), съ просьбою о снабженіи ихъ нѣкоторыми нужными для нихъ припасами; мы спустили имъ сколько могли изъ остающихся за употребленіемъ нашимъ излишніе.

1792 г.
Апрѣль.

Въ прошедшую компанію примѣчена была печь въ каперѣ Черномъ орлѣ, почему для осмотра подвонной части его, выгрузили мы изъ него всѣ шягоспи и баласпъ на берегъ, поставили его при полной водѣ на мѣлкое мѣсто, и сумнительные мѣста въ пазахъ у обшивныхъ досокъ окопанили; послѣ сего опведя на глубину, погрузили въ него, опять баласпъ и всѣ шягоспи.

10. Острова Акуна Алеуны привезли къ намъ свѣжей рыбы, коперой мы нѣмъ болѣе обрадовались, что здѣсь

10.

(*) Послѣ отбытія нашего изъ Кадьяка прежней управитель Деларовъ смѣненъ.

1792 г. еще мало оной ловилось. Съ сими островаминами при-
 Апрель. ъхаль съ острова Унимана, Атхинской Тоень Пань-
 ковъ. Онъ сказывалъ, что во время его зимовки на семь
 острову, находившіеся съ нимъ Алеушы всѣ были больны,
 двое умерли и самъ онъ опасно былъ боленъ.

15. 15 Числа былъ совѣщъ въ разсужденіи расположенія
 сего лѣша нашего плаванія, въ коемъ Капитаны Галль,
 Берингъ и я согласно положили; при слѣдованіи нынѣ въ
 Камчатку, сдѣлавъ сей путь сколько можно полезнымъ.
 Съ начала идши оны острова Уналашки по сѣверную
 сторону Лисьихъ острововъ къ острову Атхъ, и по
 возможности осмопрѣвъ лежащія между ими прочіе
 острова; а какъ извѣстно, что на островѣ Атхъ есть
 заливы, въ кои входили прежде рускія промышленныя
 суда, то при случаѣ ежели въшири будущъ способ-
 ствовать, войши въ одинъ изъ заливовъ, для описанія
 сего острова; на такой конецъ, по согласію главнаго шѣхъ
 острововъ Тоена Панькова, взяли на каждое наше судно,
 изъ находящихся съ нимъ знающихъ пѣ мѣста по два
 Алеуша. Оны Атхи слѣдовать по сѣверную жъ сторону
 острововъ, до острова Семисопшнаго, спараясь
 какъ возможно вѣрнѣе опредѣливъ разстояніе между
 островами Атхи, Егитки, Ситхина и Адаха. Осмо-
 прія Семисопшной, пустились въ проливъ на южную
 сторону острововъ, и идши мимо Амчитки и Кыски;
 потомъ державъ между симъ послѣднимъ и Булдыремъ

въ проливъ къ сѣверозападу. При обходѣ сѣверной спороны 1792 г.
 Семича и Атту, ежели вѣпры благопріятспивовапъ Апрель.
 будущъ, зайши въ заливъ лежащей на сѣверной спо-
 ронѣ сего послѣдняго оспрова, въ коемъ прежде сего
 спаивали на якоряхъ промышленичьи суда. Въ про-
 пивномъ же случаѣ, ежели сему что воспрепятспивуешъ,
 шогда не перья времени исполнять данное отъ Капитана
 Биллингса предписаніе; по естѣ постѣшашъ къ Камчаткѣ
 въ Петропавловскую гавань. Въ половинѣ сего мѣсяца
 показались вновь прилѣтѣвшіе гуси опмѣннаго рода, на-
 зываемые Канадскими.

17. Видя, что хорошая погода установилась, по- 17.
 ѣхали мы, Капитанъ Галь и я, на прехъ мѣспныхъ бай-
 даркахъ къ восточному мысу острова Уналашки, для
 взяпнія полуденной высоты солнца; но мы не успѣли до
 ѣхашъ до залива Самгануды, какъ здѣлался крѣпкой юго-
 восточной вѣпръ съ дождемъ и снѣгомъ, шакъ что мы
 принуждены были пряспашъ къ берегу и идши пѣшкомъ
 чрезъ гору въ селеніе Боврово; измучась и перемокнувъ,
 наконецъ доспигли мы до онаго и ночевали спокойно. На
 другой день стало опять ясно, и мы успѣли чрезъ наблю- 18.
 деніе полуденной высоты солнца, съ мысу лежащаго въ
 одной съ половиною мили отъ селенія къ востоку, опре-
 дѣлившъ широту мѣсна $53^{\circ}, 58'$. Въ вечеру переѣхали мы
 чрезъ Бовровую губу на Спиркинъ оспровъ и въ селеніи
 шогожъ имени ночевали. 19. Возвратились къ своему судну. 19.

1792 г.
Апрѣль
21.

21. Приѣхалъ посланной для описи острововъ Унима-
ка, Саннаха и мыса Аляксы, Геодезіи Сержаншь Худя-
ковъ и съ нимъ 55 человекъ Алеушь. Сіи Алеушы охино
положили на себя ясакъ, и каждой изъ нихъ по сосполнію
своему обѣщаль плашить ежегодно бобра или лисицу (*).
Мы Тоенамъ дали медали, а прочихъ одарили шабакомъ
бисеромъ и ножами. При возложеніи именемъ ЕЯ ИМПЕ-
РАТОРСКАГО ВЕЛИЧЕСТВА на Тоеновъ медалей обя-
сняли мы имъ, какъ они должны уважать и беречь сей знакъ
Монаршаго благоволенія, и что имѣющій оной можетъ безъ
опасенія ѣхать на всякое пришедшее къ островамъ ихъ
судно, какой бы оное націи ни было; ибо шотчасъ по знаку
сему увидяшь, что они находятся подъ покровительствомъ
ЕЯ ИМПЕРАТОРСКАГО ВЕЛИЧЕСТВА и пошому ни
кто не дерзнетъ дѣлать имъ обиды. Островитяне слуша-
ли насъ съ великимъ вниманіемъ и были весьма довольны.
Каждому получившему медаль даны грамоты за подпи-
саніемъ начальствующаго Экспедиціею и съ приложеніемъ
печати.

Въ послѣднихъ числахъ Апрѣля рыба паллусы и пре-
ска спала ловишя болѣе прежняго, и 26 числа въ первые
показалась красная рыба, въ рѣчкѣ при Веселовскомъ
селеніи.

(*) Я здѣсь прилагая шабелъ, сколько на каждомъ острову всѣхъ
жителей, съ различеніемъ селеній, и сколько обизалися пла-
шить ясаку.

Унима-
ь Худя-
охоино
сполню
ицу (*).
абакомъ
ИМПЕ-
й обя-
ей знакъ
есть безъ
амъ ихъ
по знаку
ьспвомъ
тому ни
е слуша-
овольны.
а подпи-
оженіемъ

и шре-
ь первы
вскомъ

ову всѣхъ
дися пла-

походу , 1792 г.
на якорь Апрель
27.
, при-
имѣнно
ло еще
ло насъ

остро- Май.
е , небо
ходилъ,
попере-
казыва-
) деваш-

шли мы 16.
овской
іе и мы
юпа по
лоненіе

рь отъ
ши къ
видѣли 17.
имъ изъ
ми. Въ
10°, 00'

Т А Б Е Л Ъ

Алеутскимъ островамъ, за оныхъ селеніямъ и числу мужеска полу людей, какъ женщины селеніи обязаны ежегодно платить ясaku, равно и числу

А н д р е я н о в с к і е .
Л и с ь с ь ц и .
Г р а д а м .

Имена острововъ.	Число селеній.	Имена селеній.	Число людей мужеска пола.		Что платили за ясакъ.			
			Иванскихъ.	Спирскихъ и маюкскихъ.	Платили ли ясакъ въ прошломъ году и въ какомъ году.	Листы.		
						черныхъ.	чернобурыхъ.	
	1	Илимонокъ, по Россійски Галаккоу.	13	5	—	—	—	—
	2	Имагивъ.	17	8	—	—	—	—
	3	Каданца	13	14	—	—	—	—
	4	Ачунокъ, по Россійски Боброекое	8	10	—	—	—	—
	5	Чабокнакъ, по Россійски Седя	4	6	—	—	—	—
	6	Бокха, по Россійски Падьва	9	5	—	—	—	—
	7	Иторикъ, по Россійски Песчанково	10	7	—	—	—	—
	8	Точкалда, по Россійски Вессонокое	17	14	—	—	—	—
	9	Макуна	36	15	—	—	—	—
	10	Акуганъ	7	2	—	—	—	—
	11	Иваката, по Россійски Морское	24	16	—	—	—	—
	12	Копина	25	7	—	—	—	—
	13	Умшадокъ, по Россійски Сомава	4	4	—	—	—	—
	14	Цавмама	14	10	—	—	—	—
	1	Содзуба	15	6	—	—	—	—
	1	Адувъ, по Россійски Тороши	13	5	—	—	—	—
	2	Чархалынакъ	10	1	—	—	—	—
	3	Чабокъ по Россійски Раданца	13	6	—	—	—	—
	4	Агаданъ	8	6	—	—	—	—
	1	Самыга	9	5	—	—	—	—
	1	Удлага	8	4	—	—	—	—
	1	Кимела	11	2	—	—	—	—
	2	Катага	20	13	—	—	—	—
	1	Чугаходокъ	14	7	—	—	—	—
	2	Агаханкавъ	6	1	—	—	—	—
	3	Кохинъ	6	6	—	—	—	—
	4	Сенкинакъ	5	2	—	—	—	—
	5	Илинокъ	7	—	—	—	—	—
	6	Агаданъ	9	3	—	—	—	—
	7	Чувакъ	24	20	—	—	—	—
	8	Сохъ	14	13	—	—	—	—
	4	Каданъ	8	6	—	—	—	—
	5	Каданъ	14	5	—	—	—	—
	6	Самыганъ	5	1	—	—	—	—
	7	Нуксинакъ	7	6	—	—	—	—
	1	Чинъ-танъ-гапокъ	20	14	—	—	—	—
	1	Кавокъ-гадикъ	4	6	—	—	—	—
	3	Шинюукъ, по Россійски Максимовъ	14	4	—	—	—	—
	1	Кавинъ	23	14	—	—	—	—
	1	Карошъ, по Россійски Морское	20	14	—	—	—	—
	1	Удмонокъ	10	5	—	—	—	—
	1	Аваннонокъ	17	11	—	—	—	—
	1	Анхамича	30	7	—	—	—	—
	1	Токменинъ	17	17	—	—	—	—
	1	Икунинъ	14	7	—	—	—	—
	1	Чигуламъ-уда	14	10	—	—	—	—
	1	Агаданъ	12	5	—	—	—	—
	1	Итисъ	9	9	—	—	—	—
	1	Авки	20	16	—	—	—	—
	1	Агнинъ	7	4	—	—	—	—
	3	Кавоганъ-пага	15	3	—	—	—	—
	1	Шодокъ	7	—	—	—	—	—
	1	Игадакъ	7	—	—	—	—	—
	3	Ушаногинъ	9	1	—	—	—	—
	4	Аколда	6	—	—	—	—	—
	1	Шагудакъ	8	6	—	—	—	—
		Итого	756	422	127	4	105	

полу людей, какъ ясашныхъ шакъ и не ясашныхъ, съ показаніемъ сколько въ которомъ ясаши ясаку, равно и число внесеннаго пшѣ за 1791 годъ.

Число людей мужеска пола.	Число подожданъ ясаши въ ясаку.						Сколько собрано всего ясаку, за 1791 годъ.	Лиценцъ.											
	Ясаши.	Спиритъ и ма-добына.	Добротъ и ма-шоль и коша-ковъ.	Лиценцъ.				Красныя.	Пиброгъ и ко-шоловъ.	Лиценцъ.									
				черныя.	чернобу-рава.	спироу-шакъ.				черныя.	чернобу-рава.	спироу-шакъ.	красныя.						
12	5					5													
17	8					8													
13	14					14													
8	10					10													
4	6					6													
9	5					5													
17	7					7													
17	14					14													
36	15					15													
5	3					3													
23	16					16													
4	3					3													
13	19					19													
15	6					6													
17	5					5													
19	6					6													
13	6					6													
9	5					5													
8	4					4													
11	3					3													
19	15					15													
13	7					7													
6	1					1													
6	6					6													
5	2					2													
7	3					3													
2	6					6													
13	13					13													
6	6					6													
5	2					2													
9	3					3													
2	6					6													
14	19					19													
1	6					6													
1	3					3													
13	13					13													
19	14					14													
19	5					5													
17	11					11													
39	7					7													
17	17					17													
13	7					7													
14	19					19													
13	5					5													
9	3					3													
29	16					16													
7	3					3													
7	3					3													
9	1					1													
6	6					6													
8	6					6													
756	422	177	4	165	239	196	62												

Всего по означеннымъ оспировамъ мужеска полу 1173 человекъ; спиритъ всего на- ходящя на Кадьякъ въ селеній купца Шелехова созданныхъ оспировавъ 17, да на вновь пиданныхъ оспировавъ Св. Павла и Св. Георгия 40 человекъ, взявшихъ мореходомъ Широкаго, почему на оныхъ и ясаку не положено.

За избытокъ Тосновъ, съ симъ селеніемъ ясаку не положено.

1792 г. 21.

Апрѣль 21.

КА, СЛ

КОВЬ П

ПОЛОЖИ.

СВОМУ С

МЫ ТО

БИСЕРОМ

РАТОР

СНЯЛИ М

МОНАРШ

ОПАСЕНІ

СУДНО, І

СЕМУ УВИ

ЕЯ ИМ

КШО НЕ

ЛИ НАСЪ

КАЖДОМУ

САНИЕМЪ І

ПЕЧАШИ.

ВЪ П

СКА СШАЛ

ПОКАЗАЛАС

ССЛЕНІИ.

(*) П здѣ

жишел

шишь

Къ 27 числу изгошвились мы совсѣмъ къ походу, 1792 г.
 вышенили оба судна изъ заоспровка и спали на якорь Апрѣль
 прошивъ селенія Иллюлюкъ. Больные наши, при- 27.
 употребленіи въ пищу свѣжей рыбы и зелени, примѣнно
 оправлялись; но при всѣмъ томъ 30 человекъ было еще
 больныхъ и нѣсколько слабыхъ. Сіе самое побудило насъ
 ошанься здѣсь еще на двѣ недѣли.

Въ девяти мѣсячное наше пребываніе на семь оспро- Май.
 ву, погоды безпреранно продолжались ненастные, небо
 было всегда покрыто облаками и рѣдкой день проходилъ,
 чинобъ дождь, снѣгъ, или шуманъ съ мокрошой попере-
 мѣнно насъ не беспокоили. Солнце такъ рѣдко показыва-
 лось, что во все оное время насчитали мы только девяти-
 нащанъ дней, въ которые оное было видно.

16 Мая. При тихомъ юговосточномъ вѣтрѣ вышли мы 16.
 изъ гавани въ морѣ, и въ вечеру миновали Веселовской
 мысь. Ночь всю и слѣдующей день было безвѣтріе и мы
 очень мало подвигались въ передъ. Въ полдень широта по
 наблюдению найдена $54^{\circ}, 05'$, долготы $192^{\circ}, 39'$; склоненіе
 компаса смекано чрезъ азимуфъ $20^{\circ}, 24'$ восточное.

Въ вечеру здѣлался тихой попушной вѣтръ ошъ 17.
 юговостока, съ которымъ продолжали мы идти къ
 Западу. На другой день поуспру въ 8 часовъ увидѣли
 высокой камень на подобіе шолба, показавшійся намъ изъ
 дали большимъ судномъ съ распущенными парусами. Въ
 полдень былъ ошъ ошъ насъ по компасу на ZW $10^{\circ}, 00'$

1792 г. въ 5 милхъ. Тогда находились мы въ широтѣ $54^{\circ}, 01'$,
 Маій. долготѣ $191^{\circ}, 54'$, изъ сего видѣть можно, что на каршѣ
 Капитана Кука сей камень положенъ западнѣе по дол-
 готѣ 48 минушами. Я недумаю чинобъ съ нашей стороны
 могла бытъ погрѣшность, ибо предъ полуднемъ за два
 часа, на оспровѣ Уналашкѣ видѣли мы многіе примѣни-
 ные мѣсна, по пеленгамъ коихъ утвердилъ я широту и
 долготу нашего мѣсна.

Слѣдующіе два дни, при противномъ вѣтрѣ оиъ юго-
 запада и пасмурной погодѣ, лавировали.

20. Въ полдень найдена по наблюденію широта мѣсна
 $54^{\circ}, 00'$, долготы $190^{\circ}, 26'$. Скоро послѣ полудня вѣтръ
 стихъ, и открылись изъ подъ шуману оспрова Умнакъ
 и Уналашка. По положеніи нами пеленговъ на каршу
 усмотрѣли мы, что противъ счисленія нашего находимся
 съверосюточнѣе 29 милями: причиною сему должно по-
 лагать шеченіе моря.

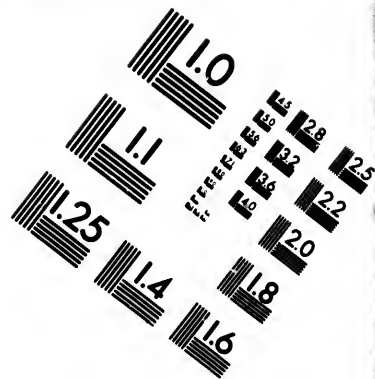
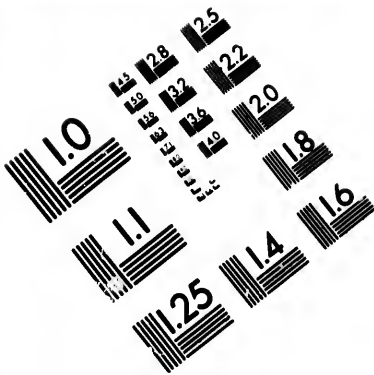
Въ вечеру вѣтръ сдѣлался оиъ юговоспока, чего ради
 и пошли мы въ паралель оспрова Умнака. Поутру хощя
 берегъ сего оспрова и закрышиъ былъ мрачностію, но
 временно показывались верхи горъ. Въ 9 часовъ, на ZZO
 открылись два оспрова изъ числа Четырехъ-сопошныхъ;
 тогда же видна была на Уналашкѣ высокая огнедышущая
 21. сопка на NO $88^{\circ}, 00'$. Широта въ полдень найдена $53^{\circ}, 11'$,
 Долгота $190^{\circ}, 00'$: ближней изъ Четырехъ-сопошныхъ
 оспрововъ былъ оиъ насъ въ сіе время ZO $80^{\circ}, 00'$, въ 8

миляхъ; другой же за онѣмъ ZO 64° , $00'$, въ 12 миляхъ; 1792 г.
 первой величиною въ окружности до двухъ, въпорой около Май.
 13 миль; оба гористы. Сей послѣдній, называемый Чу-
 гинокъ, долженъ быть одинъ изъ четырехъ видѣнныхъ
 нами въ 1790 году; прочіе же острова закрыты были отъ
 насъ туманомъ.



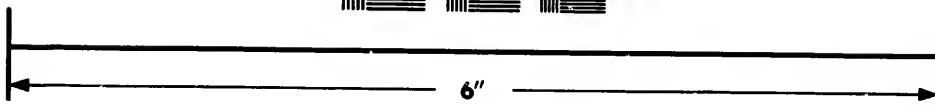

23. Поутру по прощениі нѣсколько тумана уви- 23.
 дѣли мы на Юговоспокъ землю; бывшіе у насъ Алеуты
 починяли оную сѣверовосточнымъ мысомъ острова Атхи;
 по послѣ, когда воздухъ отъ тумана совсѣмъ очистился,
 узнали, что видимая нами земля есть островъ Сегуамъ;
 въ полночь время открылся и островъ Амля. Въ полдень
 найдена по наблюдению широта 52° , $27'$; долготы 187° , $09'$.
 Сегуамъ былъ тогда отъ насъ на OZO въ 8 миляхъ, а
 восточной мысъ острова Атхи на ZW 10° , $00'$, въ 27
 миляхъ. Когда я по широтѣ и по сѣмъ пеленгамъ опре-
 дѣлялъ мѣсто нашего судна, на картѣ сочиненной мною
 во время плаванія моего въ 1720 году, тогда въ счисленіи
 нашемъ оказалось разносити въ долготѣ только 25
 минутъ.

24. Въ полдень по наблюдению найдены: широта 24.
 52° , $37'$; долготы 187° , $08'$; склоненіе компаса 14° , $44'$,
 восточное. Въ прошедшую ночь примѣчено, что теченіемъ
 моря снесло насъ на NTO, 10 миль. Предъ полуднемъ
 вѣтръ задуть отъ сѣверозапада, а къ вечеру усилившійся
 перенелъ къ Западу и нагналъ густой туманъ.





**IMAGE EVALUATION
TEST TARGET (MT-3)**



**Photographic
Sciences
Corporation**

23 WEST MAIN STREET
WEBSTER, N.Y. 14580
(716) 872-4503



- 1792 г. 25. Поупру, не видно было судна Слава Россіи, хотя
 Майй. шуманъ и довольно прочистился, въпръ спаль опходипь
 25. къ Югу, и наконецъ сдѣлался опъ Юговостока. Я при-
 казалъ ночь всю держать на ZZW $\frac{1}{2}$ W прямо къ сѣверо-
 восточному мысу острова Атхи, увѣренъ будучи, что
 судно Слава Россіи должно пудаѣь идти, гдѣ и надѣялся
 27. съ нимъ соединиться; но 27 числа поупру увидѣли мы
 оное назади, почему убавивъ парусовъ его дождались; между
 шѣмъ, въпръ спаль перемѣнялась, и обходя чрезъ Сѣверъ
 сдѣлался опъ Запада.
28. Поупру увидѣли въ мрачности на ZZO сѣверо-
 восточной мысъ острова Атхи. На семь мысу еспь
 опмѣнная высокою опъ прочихъ горъ, бывшая прежде
 огнедышущая Сопка, которая давно уже горѣть пересшала.
 Двои сунки, при перемѣнныхъ прошивныхъ въпрахъ
 опъ Югозапада и Юга, лавировали въ виду береговъ
 острова Атхи. Въ сіе время примѣчено, что теченіемъ
 моря сносило насъ къ Сѣверовостоку по 11 миль въ сунки.
29. 29. Въ полдень по наблюдению широта мѣста найдена
 52°, 40', долгота 185°, 49'. Острова Атхи оконечность
 къ Сѣверовостоку была опъ насъ ZO 61°, 00', въ 22 миляхъ;
 мысъ Коровинскаго Залива ZO 10°, 00', въ 20 миляхъ.
 Склоненіе компаса сыскано чрезъ Азимуфъ 13°, 42',
 восточное.
30. 30. Въпръ сдѣлался опъ ONO, съ мрачношю; и
 какъ при ономъ не лзя было войши ни въ которой

заливъ острова Атхи; но не теряя напрасно времени 1792 г.
стали держать къ острову Ситхину, послѣ чего скоро Майй.
открылись два небольшіе острова Конюжей и Коса-
точей, видѣнные нами въ 1790 году. Ночью въспрѣ
ушихъ и поутру очистился со вѣзмъ туманъ, тогда
открылись острова Адахъ, Канага и Ситхинъ, сей
послѣдней соспоишь изъ одной огнедышущей горы, под-
нимающейся шакъ высоко, что самые верхніе облака
ополсываютъ оную на половинѣ ея высоты. 31. Въ полдень 31.
широша по наблюденію найдена $52^{\circ}, 13'$, долгота $183^{\circ},$
 $27'$, островъ Ситхинъ былъ тогда отъ насъ на О, въ 13
миляхъ, Адаха сѣверной мысъ ZO $40^{\circ}, 00'$ въ 12
миляхъ, острова Канаги сѣверозападной мысъ ZW $35^{\circ},$
 $00'$, въ 21 миль.

Взяныя нами на островѣ Уналашкѣ, здѣшнихъ
острововъ Алеуты, по желанію ихъ оппущены съ нашихъ
судовъ въ свои дома; они имѣя съ собою байдарки и будучи
въ близкомъ разстояніи отъ берега, при наступающей шихой
погодѣ, удобно могли до ѣхать до своихъ селеніевъ.

Іюня перваго, въ полдень миновали островъ Танагу. Іюнь.
1.
Послѣ полудня туманъ закрылъ отъ насъ всѣ острова.
При сѣверовоспнчномъ въспрѣ, держали мы прямо къ
острову Семи-сопошному, и на другой день поутру 2.
увидѣвъ оный поворошили на Югъ, въ проливъ къ острову
Амчиткѣ. Въ полдень широша $52^{\circ}, 05'$, долгота $180^{\circ},$
 $24'$; острова Семи-сопошнаго, восточный мысъ былъ

1792 г. погда опъ насъ ZW 11°, 00', въ 6 миляхъ. Сей островъ
 Июнь. обитаемъ людьми, величиной онъ въ окружности до 30 миль,
 состоить изъ не высокихъ горъ; на восточной его споро-
 нѣ, изъ одной небольшой горы, видѣли мы выходящей
 густой дымъ.

Замѣчанія достойно, что начиная опъ Америки, по
 всей цѣпи Алеушскихъ острововъ, продолжающихся грядою,
 есть огнедышущіе горы; многіе изъ нихъ горель со всѣмъ
 переспали, а изъ нѣкошорыхъ идетъ только дымъ; прежде
 же сего какъ сказываютъ бывали сильныя изверженія, съ
 страшными землетрясеніями, опровергавшими горы и
 утесы, да и по берегамъ острововъ видно, что подъ
 земельной огонь произвелъ великіе перемѣны: во многихъ
 мѣстахъ слои каменныхъ утесовъ находящая въ чрез-
 вычайномъ безпорядкѣ; иные опускаются подъ осипрымъ
 угломъ въ море и оная поднимаются въ верьхъ, по пер-
 пендикулярно, по косвенно, а въ иныхъ мѣстахъ и пере-
 опрокинуты. Сіе самое даетъ поводъ къ заключенію, что
 вся оная гряда острововъ продолжающихся одинъ за дру-
 гимъ, опъ мыса Аляксы до Камчатки, была можетъ
 быть нѣкогда непрерывнымъ краемъ матерой земли,
 которая опъ сильныхъ землетрясеній раздѣлилась на
 острова и произвела проливы.

Послѣ полудни вѣтръ спалъ усиливаться и къ вечеру
 сдѣлался чрезвычайно крѣпкій, съ немалымъ волненіемъ.
 До шести часовъ держали мы прямо къ острову Ам-

читкъ, въ надеждѣ за свѣшло его осмопрѣшь; но какъ густая пасмурность съ наступающей ночью темною закрывала сей оспровъ, по поворотили мы прочь ошь онаго. Ночь всю, мы шли подь малыми парусами къ Югу, слѣдуя за судномъ Слава Россти; предь ушромъ густый туманъ закрыль его ошь насъ, и какъ въ шесть часовъ ушра, по прочищеніи воздуху ошь туману не видно его было, по я перемѣнилъ курсъ, и приказаль держашь на WTZ.

Въ полдень широта по наблюдению найдена $50^{\circ}, 34'$, долготы $179^{\circ}, 30'$, въпръ спалъ нѣсколько стиханъ и заходилъ къ Сѣверозападу.

6. Въ полдень широта по наблюдению найдена $50^{\circ}, 23'$, долготы $175^{\circ}, 41'$, склонение компаса сыскано чрезъ Азимуфъ $11^{\circ}, 04'$ воспочное.

Намѣреніе мое было осмопрѣшь оспровъ Атху, и для того спарался я приблизиться къ оному. 8. числа по счисленію были близко сего оспрова, но густая мрачность закрывала его ошь насъ. Туманъ продолжался безпрестанно и слѣдующіе дни, между шѣмъ воспалъ въпръ ошь Юга, почему не теряя напрасно времени, рѣшился я оспавя сей оспровъ идши прямо къ Авачинской гувь.

16. Прочистилось нѣсколько ошь туману и открылся на Сѣверозападѣ Шилунской мысъ въ 46 миляхъ. Тогда увидѣли мы, что счисленіе нашего пущи ошь оспрова

1792 г.
Іюнь.

6.

8.

16.

1792 г. Уналашки , показывало мѣсто наше назадъ , по долготѣ
 Июнь. на 3° , $29'$; причиною шаковой погрѣшности я полагаю печеніе моря , которое было попушное по выходѣ нашемъ на южную спорону острововъ; на прошивъ того будучи на сѣверной споронѣ оныхъ, видѣли мы , что оно было намъ прошивное , и ежелибъ мы тогда при счисленіи нашего пупи , не исключали примѣченнаго печенія моря , то счислимой пунктъ нашъ далеко бы былъ въпереди.

Алеуны Андреяновскихъ острововъ сказывали , что сіе дѣйствіе моря продолжается только до осени , тогда перемѣняется печеніе ; на сѣверной споронѣ острова обращается оно къ Западу , а на южной къ Востоку. При разсматриваніи журналовъ прежнихъ плаваніевъ , видѣнь можно , что мореплаватели отправляющіеся лѣпомъ изъ Камчатки , по сѣверную спорону острововъ къ Востоку , всегда находили , что счисленіе ихъ было назадъ , идущіе же осенью къ Западу по южную спорону оныхъ , счисленіемъ были въпереди. Прошедшаго года Капитанъ Галь идучи съ пупемъ на Уналашку нашель , что счисленіе его было назадъ 3° , $25'$, по долготѣ . Въ 1790 году осенью при возвращномъ нашемъ пупи ошь Америки , на суднѣ Слава Россіи , счисленіе на карпѣ было далеко на берегу Камчатки , но мы не видѣли еще земли.

17. 17. Въ вечеру вошли мы въ усіе Авачинской губы и за безвѣпріемъ оспановились на якорь пройдя

не много при высокія камня называемые три брата, 1792 г.
на глубинѣ 9 сажень, днѣ пещаномъ. Июнь.

19. При возставшемъ благополучномъ отъ Юга вѣтрѣ 19.
вошли въ Авачинскую губу, и спали на якорь близъ
Петропавловской гавани. Здѣсь нашли судно Слва
Россію, пришедшее прежде насъ премея днями, и другое
спорящее на якорѣ купеческое двухъ-мачшовое, подъ
Англинскимъ флагомъ.

Во время сполнія нашего въ устьѣ Авачинской
губы, примѣчено, при началахъ прилива и отлива моря,
два разныхъ теченій, одно верхнее, глубиною отъ по-
верхности моря на сажень или нѣсколько болѣе, идущее
съ приливомъ или отливомъ, другое нижнее, подъ слоемъ
перваго теченія, сиремящееся со всѣмъ въ противоположную
сторону (*). Таковое же дѣйствіе моря примѣчено
нами было и прежде, во время приливы, близъ Амери-
канскаго берега у острова Цукли, на глубинѣ 60 сажень:

(*) Извѣстный естество-испытатель Графъ Бюфонъ въ XI томѣ
доказательства своего на теорію земли, на 64 страницѣ, го-
воритъ, что примѣченные нѣкошорыми наблюдателями, верх-
ній теченій въ Босфорѣ и Гибралтарскомъ проливѣ неспра-
ведливы, и что таковыя теченія противны законамъ Гидроста-
тики. Однако послѣ въ примѣчаніи своемъ на сію статью при-
знается въ несправедливомъ своемъ заключеніи, получивъ отъ Г.
Дьланда убѣдительные опыты доказательствъ о существованіи
верхняго и нижняго теченія, Г. Дьландъ слѣдствіе сего явленія
относитъ давленію воды и дѣйствіямъ вѣтровъ; но причины

1792 г. опущенный на дно лоплинь изгибался по направленію
 Іюнь. печенія въ разные стороны, и привязанные къ лоплиню
 марки изъ фландуку, означающіе сажени, верхніе, обра-
 щены были по направленію верхняго печенія, а нижніе,
 влекомы были совсѣмъ въ противную сторону исподнимъ
 печеніемъ.

По прибытіи нашемъ въ Петропавловскую гавань, осматривалось еще исполнить намъ предписаніе Капитана Биллингса касающіеся до описи Корейскаго моря. На двухъ судахъ къ сему дѣлу приступивъ мы не могли, въ разсужденіи малаго количества оставшейся морекой провизіи, и худаго состоянія парусовъ и шакелажа, почему съ совѣту всѣхъ офицеровъ положено, большое судно Слава Россію оставивъ въ Петропавловской гавани, а каперъ Черной орелъ исправивъ и снарядивъ всемъ нужнымъ съ другаго судна, употребивъ къ плаванію въ Корейское море. На сей конецъ оба судна вѣли въ гавань, и каперъ Черной орелъ снами исправлялъ;

примѣченнаго нами печенія, полагать должно отъ прилива и отлива Океана; ибо замѣнилъ я, что при окончаніи отлива, вода во всю глубину свою спрѣмилась въ одну сторону, и при началѣ прилива, когда вода должна была обращаться на приливъ слѣдуя движенію луны, тогда поверхность моря подлежащая большому ея дѣйствію, прежде перемѣнила свое печеніе, и спрѣмилась на приливъ, между тѣмъ, какъ внизу или въ глубинѣ она слѣдовала еще прежнему своему направленію; отъ чего и происходили два печенія, верхнее и нижнее.

а какъ во время прошедшаго плаванія примѣчено на семь 1792 г.
суднѣ, что мачта очень ишка и топъ ея корошокъ, да Июнь.
и многіе паруса пришли въ вѣхосць, по мачту вынули
и увеличили, паруса переправили, и худой шакемалъ
перемѣнили на хорошей, съ судна Слава Росети.

7. Англинское купеческое судно, по запасеніи водою Июль.
и дровами, оправилося въ морѣ. Сіе судно приходило изъ 7.
Бенгалъ, на ономъ былъ самъ хозяинъ, Англичанинъ
Барклей; шовары его состояли въ желѣзе, листовою
мѣди для обшивки судовъ, просной бумажной матеріи
и разныхъ мѣлочахъ: къ несчастію его въ сіе время изъ
Россійскихъ купцовъ, никого въ Камчаткѣ не было и
потому ни чего онъ не продалъ, кромѣ нѣкоторыхъ мѣло-
чей часнымъ людямъ; намъ же промѣнилъ часть своей
провізіи на мягкую рухладъ и моржовые зубы.

Ежели иностранные купцы вознамѣряются привозить
въ здѣшнюю гавань товары, но должны непременно
сдѣлать прежде условіе въ Петербургѣ съ Россійскими
купцами, имѣющими шорги свои въ Сивирѣ, какъ о свой-
ствѣ шоваровъ, такъ и о цѣнѣ оныхъ; въ противномъ
случаѣ, не взявши сей предосторожности, не возможно
здѣсь продать шоваровъ, ибо настоящіе купцы сами сюда
не ѣздятъ, а посылають своихъ прикащиковъ, не имѣ-
ющихъ оныхъ хозяевъ, ни довѣренности, ни денегъ на по-
купку большаго количества шоваровъ.

1792 г. Къ 15 числу, судно Черной Орель приутоновили со-
 Июль. всемь къ походу; вывѣли его изъ Петропавловской
 15. гавани и въ ожиданіи попутнаго вѣтра поснавили на
 якорь въ Авачинской губѣ. Капитанъ Галль перебрался
 ко мнѣ на судно. Нѣсколько нижнихъ чиновъ прибавили
 съ судна Слава Россіи, такъ что всѣхъ съ чиновниками
 находилось 40 человекъ. Капитанъ Берингъ съ прочею
 командою оспался въ Петропавловской гавани; ему
 предписано было отъ Капитана Галла, отданъ судно
 Слава Россію въ ведѣніе командира здѣшней гавани, и
 по прибытіи изъ Охотска транспортнаго судна, отпра-
 вившись на ономъ съ командою въ Охотскъ.

Августа. Противные вѣтры и безвѣтріи, продолжавшіеся без-
 6. прещанно, не выпускали насъ изъ Авачинской губы
 по 6 число Августа, тогда при возставшемъ попутномъ
 вѣтрѣ вышли въ море и направили путь къ Югозападу,
 вдоль Камчатскихъ береговъ и Курильскихъ остро-
 вовъ.

20. До 20 Августа ни чего примѣчанія достойнаго не
 случилось, гуемые туманы съ мокрошою закрывали отъ
 насъ всегда берегъ, а поутру сего числа изъ подъ шуману
 увидѣли на WZW землю; по приближеніи къ оной от-
 крылся небольшой гористой островъ; въ полдень былъ
 отъ насъ NW 30° , $00'$, въ $7\frac{1}{2}$ миляхъ, а на WTZ видны
 были верхи горъ, въ разстояніи примѣрномъ 20 миль;
 широта тогда по наблюденію найдена 47° , $28'$, долгота

154°, 04'. По положеніи на Англинскую карту широты 1792 г. нашего мѣсна оказалось, что видѣнной нами берегъ ^{Августъ.} долженъ бытъ островъ Мартаканъ, а по Россійскимъ бывшимъ у насъ картамъ, (хотя вѣрно и нельзя узнать, въ разсужденіи положенія Курильскихъ острововъ не въ надлежащихъ широтахъ), полагають надобно, что видѣнные нами острова должны бытъ четвертойнадесять и пятойнадесять.

Мы хотѣли осмотрѣть обстоятельно сіи острова, но скоро послѣ полудни закрылъ ихъ опять насъ густой туманъ, и продолжался безпрестанно слѣдующіе дни. Вѣтры были въ сіе время опять Юга, Югозапада и Юго-востока, препятствовавшіе нашему плаванію, такъ что не подавались мы ни сколько впередъ. Сіе самое припудило ошмѣнннхъ предпріимое нами плаваніе въ Корейское море, до коего оставалось еще не малое разстояніе: наступалъ Сентябрь мѣсяць и приближилось время бурныхъ вѣтровъ свирѣпствующихъ здѣсь осенью, при коихъ не токмо описывать не извѣстные берега, но опасно плаваніе и на открытихъ моряхъ; и такъ положено было съ общаго совѣту всѣхъ офицеровъ идти въ Охотской портъ.

25. Въ полдень находились по наблюденію въ широтѣ 48°, 10', долготѣ 155°, 41', послѣ полудни въ 4 часа седмой Курильской островъ былъ опять насъ NW 43°, 00', въ 48 миляхъ; въ дали острая высокая гора на восторонадесять

1792 г. островъ видна была на ZW 80° , $00'$, въ 70 миляхъ.

Августъ.

Послѣ полудни густою туманъ закрылъ ошъ насъ видѣнные острова. Южнозападной вѣтръ снѣлъ усми-
 26. ванъ къ къ 26 числу сдѣлаея чрезвычайно крѣпокъ, такъ что принуждены мы были, поровнявшись противъ шренъго пролива, лечь въ дрейфъ.

28. Вѣтръ снѣкъ и туманъ прочишился, тогда от-
 28. крылась южнозападная часть второго острова, и верхъ шрехъ сопокъ на пяномъ островѣ.

30. Будучи въ полдень въ широтѣ по наблюдению
 30. 49° , $55'$, долготѣ 156° , $29'$, въ вечеру чрезъ Азимуфъ най-
 дено склоненіе компаса 5° , $30'$ восточное.

31. До 31 числа при противномъ сѣверозападномъ вѣтрѣ
 31. лавировали между вторымъ и пятымъ островомъ. Въ пол-
 день широта счислимая 50° , $05'$, долготы 156° , $15'$, второ-
 го острова южнозападной мысъ былъ ошъ насъ ZO 72° ,
 въ 14 миляхъ, пянаго острова сѣверная оконечность на
 ZW, 12° , въ 25 миляхъ. Къ вечеру, вѣтръ сдѣлаея ошъ
 Юговосшока, и мы къ другому дню отдѣляшея до-
 вольно далеко ошъ острововъ.

Сентяб.

10. Сентября 10 числа, находясь въ широтѣ 55° , $57'$,
 10. долготѣ 149° , $22'$, нашли склоненіе компаса 2° , $49'$, вое-
 шное.

13. По утру на разсвѣтѣ увидѣли землю на Сѣверо-
 13. западѣ, миляхъ въ 15; глубина тогда оказалась 36 сажень,
 на днѣ мѣлкой камень. До полудни лавировали мы при

сѣверномъ вѣтрѣ въ виду сей земли, которая была успеш- 1792 г.
ный берегъ лежащій не много южнѣе устья рѣки Ульи. Сеншиб.

15. Сдѣлавъ попушной намъ ошъ Юговостока вѣтрѣ, 15.
съ помощію онаго подошли мы къ устью рѣки Охоты,
но за наснуившею ночью спали на якорь, прошивъ
Охотскихъ соловарель, на глубинѣ 10 саженьхъ, днѣ
пещаномъ.

16. Поутру вѣтрѣ зашелъ къ Востоку и спалъ 16.
крѣпчалъ, почему просояли мы на якорѣ до слѣдующаго
дня, тогда вѣтрѣ ошнелъ къ Сѣверозападу, и мы при-
близились къ Охотскому рѣду и спали на якорь на
глубинѣ 7 сажень днѣ пещаномъ, въ ожиданіи приливу воды.

18. Въ вечеру приисполненіи воды вошли въ устье 18.
рѣки Охоты, и основались въ сей рѣкѣ, близъ самаго
города.

На другой день всѣ люди перебрались на берегъ и
судно спали разоружашъ, и выгружашъ изъ онаго какъ
правизію шакъ и манеріалы.

По выгрукѣ изъ судна и по разоруженіи, подвели оно
при полной водѣ къ самому берегу, и вшацивъ нѣсколько
на оной, подложили подъ его килъ, блоки и подешавили под-
поры, дабы безопасно оно могла спояшь въ продолженіе
зимы.

Мы извѣстились здѣсь, что Капишанъ Биллингсъ
кончилъ благополучно свой путь чрезъ Чукоцкую землю и
прибылъ въ городъ Якутскъ; Капишанъ Галль послалъ

1793 г. къ нему рапортъ, какъ о прибытіи своемъ въ Охотскъ,
 Октябрь. такъ и о расположеніи нашемъ къ зимовкѣ, а между
 нѣмъ претребоваль дальнѣйшихъ повелѣній.

Въ началѣ Октября пошлѣ морозы и выпалъ снегъ,
 а 24 рѣка Охота покрылась льдомъ.

Съ прибытія нашего, и чрезъ всю зиму вѣтры спо-
 лли сѣверные, между сѣверовостокомъ и сѣверозападомъ,
 при ясной погодѣ; воспочные рѣдко когда были, коиорые
 здѣсь обыкновенно въ сіе время дуютъ не продолжи-
 тельно, но съ жестокостію и приносятъ съ собою не
 насшныя погоды и снѣгъ.

1793 г. Въ началѣ Февраля, Капитанъ Галль получилъ изъ
 Февраль. Якутска отъ Капитана Биллинга повѣленіе ошавишь
 продолженіе экспедиціи, и ошдѣтъ судно Черной Орель
 со всеми принадлежащими снарядами въ здѣшній портъ,
 команду же ошправиль при первомъ удобномъ случаѣ
 въ Якутскъ.

За неимѣніемъ въ Охотскъ лошадей, не могли мы
 ошправилься въ Якутскъ такъ скоро какъ бы мы желали,
 но должны были дожидѣтъ прибытія изъ Якутска кон-
 воевъ съ провіансами, дабы лошадей изъ подъ оныхъ
 употребиль для ошправленія нашего. Первые лошади
 прицили въ Охотскъ не прежде Іюля, но тогда на-
 сшавшіе ненасшныя погоды съ безпрерывными дождями
 удержали насъ еще двѣ недѣли.

14. Выѣхали мы изъ Охотска; за разливіемъ рѣки Охоты наводнившейся отъ бывшихъ дождей, съ нуждою въ два дни добрались до перваго еселенія, отъ спящаго отъ Охотска въ 30 вѣрстахъ, называемаго Мѣдвѣжья голова; гдѣ должны были жить до 20 числа. Тогда убыло воды на 4 фуза, рѣка спала входить въ берега и мы отправились далѣе.

1793 г.
Юль.
14.

20.

24. Прибыли мы къ Юдомскому кресту, гдѣ по приказанію Капитана Галла приговорена была для насъ лодка, на которой мы пустились внизъ по рѣкѣ Юдомъ и чрезъ четыре дни выплывъ на рѣку Алданъ, приехали къ Устьмайской пристани. Отъ сего мѣсяца до города Якутска ѣхали берегомъ на верховыхъ лошадяхъ, и 6 Августа прибыли въ сей городъ; здѣсь наши Капитан Биллингса и прочихъ бывшихъ с нами въ пуши чрезъ Чукоцкую землю.

24.

Августъ.
6.

Какъ отъ Якутска къ Иркутску шележной дороги нѣтъ, но въ мѣшнѣе время, доколѣ рѣка Лѣна не покроется льдомъ, всѣ желающіе ѣхать въ Иркутскъ, должны плыть на большихъ судахъ, отправляющихся въ верхъ по рѣкѣ Бичевою до Качугской пристани, а оттуда уже ѣхать на лошадяхъ шелегами; мы принуждены были при недѣли дожиданія отправления шаковаго судна, на кошоромъ очень покойно дошли до города Киринги, гдѣ дождавшись зимняго пуши, лошадьми уже на саняхъ доѣхали до города Иркутска.

1793 г. Въ семь городѣ препроводили мы при мѣсяца , между
Августъ. нѣмь всѣхъ служителейъ взятыхъ изъ разныхъ городовъ
Сибири разослали въ прежніе ихъ команды ; прочіе же
бывшіе изъ Петербурга отправилсъ съ нами въ сію Спо-
лицу, куда и прибыли въ Апрель мѣсяцѣ.

К о н е ц ѣ .

ПОГРѢШНОСТИ

в спорой часпи.

спран. стр.	напечатано :	чишай :
7 — 5	Хашамиль	Хагамиль
9 — 15	Спиркиныхъ	Спиркинымъ
17 — 2	маленькую	маленькую
18 — 8	при букрвали	при буксрвали
21 — 7	обстоятельно	обсполнтельно
24 — 1	уподобляшся	уподобляшся
27 — 2	Уналашли	Уналашки
29 — 14	выдавшійся	выдавшійся
— — 25	до 12 миль.	до 12 миль.
32 — 5	воспочное.	воспочное.
34 — 9	оконечность	оконечность
38 — 22	и на около его лежащихъ	и на лежащихъ около его
42 — 12	и безвъсприн ,	и безвъсприн ,
— — 17	байдаркахъ ,	байдаркахъ ,
46 — 10	въ одной	въ одной
49 — 4	байдаркахъ	байдаркахъ
50 — 4	байдаркахъ	байдаркахъ
52 — 2	бывшей	бывшей
— — 7	что худого	что худого
53 — 25	лучше	лучше
54 — 18	очень	очень
55 — 21	завладѣть	завладѣть
61 — 4	NO ² , 70', 00'	NO 70 ² , 00'
— — 6	1. Августна	1. Августна
— — 22	надобоспи	надобоспи
72 — 10	поравнишсь	поравнишсь
83 — 19	увиди	увидь
85 — 5	случаи	случай
— — 24	оспровъ	оспровъ

спран. спр.	напечатано:	читай:
87 — 3	Пеникль	Пеникль
93 — 15	еспъ селеніе.	еспъ селеніе.
96 — 18	къ Евроцейцамъ ;	къ Европейцамъ ;
109 — 8	больной проситъ	больной проситъ
110 — 7	мушину сели на землю,	мушину, сели на землю
111 — 23	и къ Петропавловской	и въ Петропавловской
113 — 10	оспровъ	оспрововъ
119 — 6	Уналакшу,	Уналакшъ,
— — 12	Амакнекомъ	Амакнакомъ
131 — 7	Шеманъ	Шаманъ
145 — 3	Кошегинское	Кошигинское
152 — 15	пушагаринкъ	кушагаринкъ
158 — 26	лукошки	лукошекъ
159 — 18	изъ двухъ	изъ двухъ
168 — 7	черелами	рогожею
174 въ таб.	красныхъ.	красныхъ.
— —	Угамокъ	Угамокъ
— —	И ккалга	Икалга
183 — 18	еспешива-испытатель	еспешива-испытатель

землю
ской

печь

