
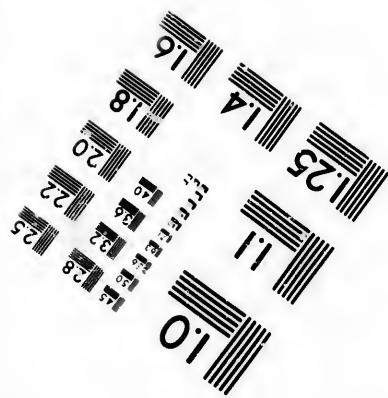





**IMAGE EVALUATION  
TEST TARGET (MT-3)**



**Photographic  
Sciences  
Corporation**

23 WEST MAIN STREET  
WEBSTER, N.Y. 14580  
(716) 872-4503



**CIHM/ICMH  
Microfiche  
Series.**

**CIHM/ICMH  
Collection de  
microfiches.**



Canadian Institute for Historical Microreproductions / Institut canadien de microreproductions historiques

**© 1983**



Technical and Bibliographic Notes/Notes techniques et bibliographiques

The Institute has attempted to obtain the best original copy available for filming. Features of this copy which may be bibliographically unique, which may alter any of the images in the reproduction, or which may significantly change the usual method of filming, are checked below.

L'Institut a microfilmé le meilleur exemplaire qu'il lui a été possible de se procurer. Les détails de cet exemplaire qui sont peut-être uniques du point de vue bibliographique, qui peuvent modifier une image reproduite, ou qui peuvent exiger une modification dans la méthode normale de filmage sont indiqués ci-dessous.

- |  |   |
|--|---|
| <input type="checkbox"/> Coloured covers/<br>Couverture de couleur   | <input type="checkbox"/> Coloured pages/<br>Pages de couleur  |
| <input type="checkbox"/> Covers damaged/<br>Couverture endommagée  | <input type="checkbox"/> Pages damaged/<br>Pages endommagées  |
| <input type="checkbox"/> Covers restored and/or laminated/<br>Couverture restaurée et/ou pelliculée  | <input type="checkbox"/> Pages restored and/or laminated/<br>Pages restaurées et/ou pelliculées   |
| <input type="checkbox"/> Cover title missing/<br>Le titre de couverture manque   | <input type="checkbox"/> Pages discoloured, stained or foxed/<br>Pages décolorées, tachetées ou piquées   |
| <input type="checkbox"/> Coloured maps/<br>Cartes géographiques en couleur   | <input type="checkbox"/> Pages detached/<br>Pages détachées   |
| <input type="checkbox"/> Coloured ink (i.e. other than blue or black)/<br>Encre de couleur (i.e. autre que bleue ou noire)   | <input type="checkbox"/> Showthrough/<br>Transparence   |
| <input type="checkbox"/> Coloured plates and/or illustrations/<br>Planches et/ou illustrations en couleur  | <input type="checkbox"/> Quality of print varies/<br>Qualité inégale de l'impression  |
| <input type="checkbox"/> Bound with other material/<br>Relié avec d'autres documents   | <input type="checkbox"/> Includes supplementary material/<br>Comprend du matériel supplémentaire  |
| <input type="checkbox"/> Tight binding may cause shadows or distortion<br>along interior margin/<br>La reliure serrée peut causer de l'ombre ou de la<br>distortion le long de la marge intérieure   | <input type="checkbox"/> Only edition available/<br>Seule édition disponible  |
| <input type="checkbox"/> Blank leaves added during restoration may<br>appear within the text. Whenever possible, these<br>have been omitted from filming/<br>Il se peut que certaines pages blanches ajoutées<br>lors d'une restauration apparaissent dans le texte,<br>mais, lorsque cela était possible, ces pages n'ont<br>pas été filmées. | <input checked="" type="checkbox"/> Pages wholly or partially obscured by errata<br>slips, tissues, etc., have been refilmed to<br>ensure the best possible image/<br>Les pages totalement ou partiellement<br>obscurcies par un feuillet d'errata, une pelure,<br>etc., ont été filmées à nouveau de façon à<br>obtenir la meilleure image possible. |
| <input type="checkbox"/> Additional comments:/<br>Commentaires supplémentaires:  |   |

This item is filmed at the reduction ratio checked below/  
Ce document est filmé au taux de réduction indiqué ci-dessous.

10X	14X	18X	22X	26X	30X
<input type="checkbox"/>	<input type="checkbox"/>	<input type="checkbox"/>	<input type="checkbox"/>	<input checked="" type="checkbox"/>	<input type="checkbox"/>
12X	16X	20X	24X	28X	32X

The copy filmed here has been reproduced thanks to the generosity of:

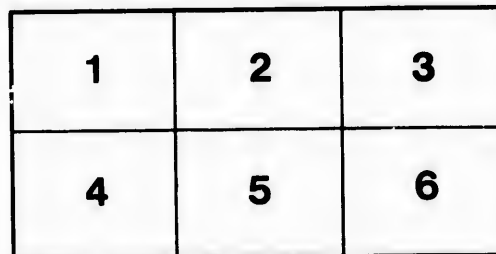
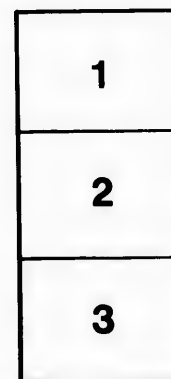
Library of Congress  
Photoduplication Service

The images appearing here are the best quality possible considering the condition and legibility of the original copy and in keeping with the filming contract specifications.

Original copies in printed paper covers are filmed beginning with the front cover and ending on the last page with a printed or illustrated impression, or the back cover when appropriate. All other original copies are filmed beginning on the first page with a printed or illustrated impression, and ending on the last page with a printed or illustrated impression.

The last recorded frame on each microfiche shall contain the symbol  $\rightarrow$  (meaning "CONTINUED"), or the symbol  $\nabla$  (meaning "END"), whichever applies.

Maps, plates, charts, etc., may be filmed at different reduction ratios. Those too large to be entirely included in one exposure are filmed beginning in the upper left hand corner, left to right and top to bottom, as many frames as required. The following diagrams illustrate the method:



L'exemplaire filmé fut reproduit grâce à la générosité de:

Library of Congress  
Photoduplication Service

Les images suivantes ont été reproduites avec le plus grand soin, compte tenu de la condition et de la netteté de l'exemplaire filmé, et en conformité avec les conditions du contrat de filmage.

Les exemplaires originaux dont la couverture en papier est imprimée sont filmés en commençant par le premier plat et en terminant soit par la dernière page qui comporte une empreinte d'impression ou d'illustration, soit par le second plat, selon le cas. Tous les autres exemplaires originaux sont filmés en commençant par la première page qui comporte une empreinte d'impression ou d'illustration et en terminant par la dernière page qui comporte une telle empreinte.

Un des symboles suivants apparaîtra sur la dernière image de chaque microfiche, selon le cas: le symbole  $\rightarrow$  signifie "A SUIVRE", le symbole  $\nabla$  signifie "FIN".

Les cartes, planches, tableaux, etc., peuvent être filmés à des taux de réduction différents. Lorsque le document est trop grand pour être reproduit en un seul cliché, il est filmé à partir de l'angle supérieur gauche, de gauche à droite, et de haut en bas, en prenant le nombre d'images nécessaire. Les diagrammes suivants illustrent la méthode.

emplaire  
r. Les détails  
uniques du  
uvent modifier  
nt exiger une  
ale de filmage

ed/  
lées

foxed/  
u piquées

ial/  
mentaire

ured by errata  
refilmed to  
a/  
ellement  
rata, une pelure,  
u de façon à  
isible.

30X



32X

r  
e  
I  
GEO  
DE

7.

DICCIONARIO  
GEOGRÁFICO-HISTÓRICO .  
DE LAS INDIAS OCCIDENTALES  
Ó AMÉRICA.

**D**  
**GEO**  
**DE I**

**DE L**  
**Nuev**

**C**  
de sus Pro  
Rios, Mo  
Obispos  
gimientos,  
presion de  
dores: Co  
dra

de los suce  
terremotos  
y

**POR EL**  
*Capitan*

**MADRID: F**

DICCIONARIO  
GEOGRÁFICO-HISTÓRICO  
DE LAS INDIAS OCCIDENTALES  
Ó AMÉRICA:

ES À SABER:

DE LOS REYNOS DEL PERÚ,  
Nueva España , Tierra-Firme , Chile,  
y Nuevo Reyno de Granada.

CON LA DESCRIPCION

de sus Provincias , Naciones , Ciudades , Villas , Pueblos,  
Rios , Montes , Costas , Puertos , Islas , Arzobispados,  
Obispados , Audiencias , Virreynatos , Gobiernos , Corre-  
gimientos , y Fortalezas , frutos y producciones ; con ex-  
presion de sus Descubridores , Conquistadores y Funda-  
dores : Conventos y Religiones : ereccion de sus Cate-  
drales y Obispos que ha habido en ellas:

Y NOTICIA

de los sucesos mas notables de varios lugares : incendios,  
terremotos , sitios , é invasiones que han experimentado:  
y hombres ilustres que han producido.

ESCRITO

POR EL CORONEL DON ANTONIO DE *ALCEDO*;  
*Capitan de Reales Guardias Españolas , de la Real*  
*Academia de la Historia.*

TOMO IV.



CON LICENCIA:

MADRID: EN LA IMPRENTA DE MANUEL GONZALEZ.

MDCCLXXXVIII.

M. G. G.

C



E 14  
. A35

DI

DE I

\*\*\*\*\*

**P**ABÓN  
de la Prov  
de Buenos  
NNE, y  
raná, ent  
y el de C  
Otro río  
fo hay de  
la misma  
al S, y e  
Plata en  
orilla opu  
PABLI  
Nuevo Re  
la Améric  
situado al  
de Santa  
S. PABL  
Provincia  
S. Vicente  
Brasil, Ca  
queña Rep  
separada c

35

# DICCIONARIO<sup>I</sup> GEOGRÁFICO

DE LAS INDIAS OCCIDENTALES

Ó AMÉRICA.



## PA

**PABÓN**, Río pequeño de la Provincia y Gobierno de Buenos Ayres, corre al NNE, y entra en el Paraná, entre el de en medio y el de Carcarañal.

Otro río también pequeño hay de este nombre en la misma Provincia, corre al S, y entra en el de la Plata en su boca por la orilla opuesta á la Capital.

**PABLILLO**, Pueblo del Nuevo Reyno de Leon en la América Septentrional, situado al O del Presidio de Santa Engracia.

**S. PABLO**, Ciudad de la Provincia y Capitanía de S. Vicente en el Reyno del Brasil, Capital de una pequeña República que está separada del Gobierno de

los Portugueses, y tiene sus leyes particulares, pero son tributarios de esta Corona: tuvo sus principios de los Mamalucos, gente foragida, compuesta de hombres desesperados y malhechores de todas Naciones y colores, que no hallándose bien con la moderacion de costumbres de los habitantes de aquellos nuevos establecimientos, ni queriéndose sujetar á ninguna ley, se retiraron á la parte mas montuosa del país, pero muy fértil y abundante en minas de oro, donde agregándose cada vez mayor número de ellos hicieron un cuerpo formidable é independiente, llamado de Paulistas por la Ciudad de San Pa-

Pablo, Capital del territorio que defendieron mucho tiempo con valor y destreza, para conservar los privilegios que ellos mismos habian establecido; pero luego se fueron destruyendo, y el Rey de Portugal tomó posesion, pagando los Paulistas que quedaron el quinto del oro de las minas que trabajan, y les producen mucha riqueza, para cuya labor cautivan á los Portugueses, Españoles é Indios que pueden: no tienen religion alguna, y mantienen algun comercio con los Españoles y Portugueses del Paraguay. La Ciudad está situada en una altura, rodeada de montañas asperísimas que la hacen inaccesible, á la orilla del rio Harihambú ó Tiete, en 333 gr. 50 min. de long. y en 23 gr. 15 min. de lat. merid.

Tiene el mismo nombre un Pueblo de la Provincia y Corregimiento de Lipis en el Perú, del Arzobispado de Charcas; llamóse antes Santa Isabel de Esmoruco, y era donde residia el Cura.

Otro de la Provincia y Corregimiento de Otavalo en el Reyno de Quito, situado al pié de un cerrillo,

de donde sale un manantial de agua en que se cria una especie de pecec muy pequeños que llaman preñadillas, de tan delicado gusto, y tan saludables aun para los enfermos, que se llevan con estimacion á todas partes del Reyno en ollas y en cántaros.

Otro de la Cabeza de partido de S. Juan del Rio, y Alcaldía mayor de Queretaro en Nueva España, en que hay 46 familias de Indios.

Otro de la Provincia y Corregimiento de Tinta en el Perú, anexo al Curato del de Cacha.

Otro Pueblo pequeño ó Barrio de la Cabeza de partido de Zumpahuacán y Alcaldía mayor de Marinalco en Nueva España.

Otro de la Cabeza de partido y Alcaldía mayor de Toluca en el mismo Reyno tiene 161 familias de Indios, y está poco distante al N de su Capital.

Otro pequeño ó Barrio de la Alcaldía mayor de Guanchinango en el mismo Reyno, anexo al Curato del de Pahuatlan.

Otro Cabecera de partido de la Alcaldía mayor de Villalta en el mismo Reyno

no es de tener y tiene 51 indios.

Otro de tenian los Compañía de Topia y va Vizcaya dio de la s á orilla del

Otro de Barcelona Cumaná, s da de un r rania, y á cagar, al del Piritú.

Otro pebecera de melucan y de Guajoz España.

Otro del riqui en la bierno de V no de Tierra gua y medicina en el

Otro de tienen los de Portuga las Amazon orilla de es

Otro de tenian los J ses en la bierno de la cesa, fund 1735 á orilla

**PA**

donde sale un manantial de agua en que se cria una especie de pececillo muy pequeño que llaman pretillos, de tan delicado gusto, y tan saludables aun para los enfermos, que se precian con estimación á todas partes del Reyno en vasos y en cántaros.

Otro de la Cabeza de partido de S. Juan del Rio, Alcaldía mayor de Querétaro en Nueva España, que hay 46 familias de Indios.

Otro de la Provincia y Corregimiento de Tinta en Perú, anexo al Curato de Cacha.

Otro Pueblo pequeño ó Barrio de la Cabeza de partido de Zumpahuacán y Alcaldía mayor de Marinalco en Nueva España.

Otro de la Cabeza de partido y Alcaldía mayor de Toluca en el mismo Reyno, tiene 161 familias de Indios, y está poco distante del N de su Capital.

Otro pequeño ó Barrio de Alcaldía mayor de Guanajuato en el mismo Reyno, anexo al Curato del de Huatlan.

Otro Cabecera de partido de la Alcaldía mayor de Tlaxcala en el mismo Reyno

**PA**

no es de temperamento frio, y tiene 51 familias de Indios.

Otro de las Misiones que tenian los Regulares de la Compañía en la Provincia de Topia y Reyno de Nueva Vizcaya, situado en medio de la sierra de Topia, á orilla del rio Piastra.

Otro de la Provincia de Barcelona y Gobierno de Cumaná, situado á la falda de un monte de la Serranía, y á orilla del rio Sacaguar, al Sur del Pueblo del Piritú.

Otro pequeño de la Cabecera de partido de Texmelucan y Alcaldía mayor de Guajozinco en Nueva España.

Otro del partido de Chiriqui en la Provincia y Gobierno de Veragua y Reyno de Tierra-Firme está legua y media de su Cabecera en el camino real.

Otro de las Misiones que tienen los PP. Carmelitas de Portugal en el país de las Amazonas, situado á orilla de este rio.

Otro de las Misiones que tenian los Jesuitas Franceses en la Provincia y Gobierno de la Guayana Francesa, fundado el año de 1735 á orilla del rio Oya-

**PA****3**

poco de Indios de muchas naciones convertidos á la Fe Católica.

Otro de la Provincia y Alcaldía mayor de Chiapa en el Reyno de Guatemala.

Otro de la Provincia y Alcaldía mayor de los Zoques en el mismo Reyno que el anterior.

Otro de la Provincia y Gobierno de Moxos en el Reyno de Quito, situado á orilla del rio de Santa Ana.

Otro habia de este nombre en la misma Provincia y Reyno, que se arruinó enteramente con una epidemia.

Otro de la Provincia y Gobierno de Sonora, situado en el país de los Indios Cocomaricopas, fundado el año de 1699 por los Regulares de la extinguida Compañía, á orilla del rio grande de Gila.

Una laguna de la Provincia y Corregimiento de Oravalo en el Reyno de Quito, inmediata al Pueblo de su nombre, tiene una legua de largo y media de ancho, abunda en patos, gallaretas y otras aves acuáticas, y está rodeada de eneas que allí llaman totoras, recibe el agua del

#### 4 PA

del cerro de Mojanda , y de ella sale un brazo que es el rio Blanco , á la parte del E hay una hacienda que llaman Caxas.

Un rio de la Provincia y Gobierno de Veragua en el Reyno de Tierra-Firme nace en las sierras de Guanico , á la parte del Sur, y desemboca al mar Pacifico.

Otro rio llamado por sobrenombre de los Paeces en la Provincia y Gobierno de Buenos Ayres corre al O , y entra en el de Jacagua , entre el de Joseph Diaz y el paso del Chileno.

Otro de la Provincia y Gobierno del Chocó en el Nuevo Reyno de Granada nace de una laguna , y poco despues se une con el de Quito que nace de otra , y juntos forman el de Atrato.

Una Isla situada en el estrecho de Magallanes , cerca de la Costa del E , delante del Cabo de Monmouth.

Otra Isla pequeña de la mar del Sur en la Bahía de Panamá , delante del golfo de San Miguel.

PAC , Laguna pequeña de la Provincia y Gobierno de Yucatán.

#### PA

Tiene el mismo nombre un rio pequeño de la Provincia y Gobierno de Guayana ó Nueva Andalucía, nace en el país de los Indios Caribes feroces , y entra en el Caroni poco despues del parage donde le entra el caudaloso Arui.

PACABARA , Rio de la Provincia y Gobierno de Moxos en el Reyno de Quito , corre al N , y entra en el de Beni.

PACAI PAMPA , Pueblo de la Provincia y Corregimiento de Piura en el Perú , anexo al Curato de Frias.

PACÁJAS , Rio pequeño del país de las Amazonas, corre al N , entre los de Jacunda y Guanapí , y entra en el Marañon en el brazo que forma la Isla de Joanes ; da el nombre este rio á una nacion de Indios que está poco conocida , y habita en la orilla boreal del Marañon , casi 80 leguas mas arriba del Paranaiba.

PACAJES , Provincia y Corregimiento del Perú , confina con la de Chucuito por el NO , por el N con la gran laguna Titicaca , por el NE con la Provincia de Omasuyos , y si-  
guien-

guiendo p  
Ciudad d  
vincia de  
S E con  
de Oruro  
Paria , po  
Caranpas,  
con la jur  
Arica , me  
llera : tien  
el puente  
aguadcro ,  
la Provinc  
hasta la de  
y de anch  
mas : por  
terreno , y  
de las dos  
frio y desa  
peramento  
sus frutos s  
y amargas  
el chuno ;  
abundante  
grano que  
que sirve  
de que hac  
tivan algu  
crian much  
la tierra , a  
y vizcachas  
haciendas d  
juno , de cu  
quesos muy  
las ovejas r  
hacen anual

Caquiaviri.  
Viacha.

Tom. IV.

PA

Tiene el mismo nombre un rio pequeño de la Provincia y Gobierno de Guayana ó Nueva Andalucía, corre en el país de los Indios Caribes feroces, y entra en el Caroni poco después del parage donde le entra el caudaloso Arui.

PACABARA, Rio de la Provincia y Gobierno de Mojos en el Reyno de Quito, corre al N, y entra en el Beni.

PACAIPAMPA, Pueblo de la Provincia y Corregimiento de Piura en el Perú, anexo al Curato de Pírias.

PACAJAS, Rio pequeño del país de las Amazonas, corre al N, entre los de Macunda y Guanapú, y entra en el Marañón en el brazo que forma la Isla de Mojanos; da el nombre este rio á una nacion de Indios que está poco conocida, y habita en la orilla boreal del Marañón, casi 80 leguas mas arriba del Paracaita.

PACAJES, Provincia Corregimiento del Perú, confina con la de Chucuito por el NO, por el N con la gran laguna Titicaca, por el NE con la Provincia de Omasuyos, y sigue

PA

guiendo por el E con la Ciudad de la Paz y Provincia de Cicasica, por el SE con el Corregimiento de Oruro y Provincia de Paria, por el S con la de Caranñas, por el SO y O con la jurisdiccion de la de Arica, mediando la cordillera: tiene de largo desde el puente del rio del Desaguadero, que la divide de la Provincia de Chucuito, hasta la de Paria 56 leguas, y de ancho 40 por donde mas: por la altura de su terreno, y por estar á vista de las dos cordilleras, es frio y desagradable su temperamento, y muy estéril: sus frutos son papas dulces y amargas, de que se hace el chuno; tambien cogen abundante cosecha de un grano que llaman cañahua, que sirve de alimento, y de que hacen chicha; cultivan alguna quinua, y crían muchos carneros de la tierra, alpacas, vicuñas y vizcachas: hay muchas haciendas de ganado ovino, de cuya leche hacen quesos muy buenos, y de las ovejas madres ya viejas hacen anualmente matanza,

Caquiaviri.  
Viacha.  
Tom. IV.

Tiahuanaco.  
Huaqui.

S. Andres de Machaca.

B Je-

PA 5

que saladas, y endurecida al hielo la carne, llaman chalonas, y con porciones considerables de chuno las llevan á vender á la Costa, de donde traen en cambio vinos, aguardientes y algodón, y de la Provincia de Cochabamba maiz, harinas y otras semillas. Antiguamente fué muy rica y opulenta de minas, siendo célebres las que se trabajaron de Verenguela, de San Juan y de Tampaya, pero hoy no se benefician, y lo mismo sucede con una que hay de esmeraldas: cerca de la primera, que tenia 700 betas descubiertas, y de que se sacó muchísimo metal, hubo una crecida poblacion de Españoles segun manifiestan los vestigios que permanecen: tiene tambien una mina de talco muy blanco y transparente que abastece á todo el Perú para vidrieras de las ventanas en las Iglesias y en las casas. Tenia de repartimiento su Corregidor 96505 pesos fuertes, pagando de alcavala cada año 772. Su poblacion consta de los Pueblos siguientes:

Jesus de Machaca, en que hay un Beaterio de 12 Beatas Franciscanas. Santiago de Machaca.

Asiento de San Juan de Berenguela. Calacoto. Caquingora. Callapa.

Carahuara de Pacages. Hulloma. Achocalla. S. Pedro del Desaguadero.

**PACAMOROS** Yaguasongo, ó San Juan de Salinas, Provincia y Gobierno llamado vulgarmente de Bracamoros en el Reyno de Quito al Mediodia, antiguamente se llamaba Silla y Chacainga, y hoy de San Juan por su Capital, confina por el N con el territorio de Zamora y con la Provincia de Loxa, por el Poniente con la de Piura, por el Mediodia con el rio Marañon, y por Levante con los bosques y territorio de los Indios Xibaros: consta su poblacion de las Ciudades de Loyola, Villadolid, Jaen y Santiago de las Montañas, que está destruida enteramente, y las otras reducidas á unos Pueblos miserables, que no conservan de Ciudades mas que el nombre: bañan esta Provincia los rios Guancabamba, Chinchipe, Paracasa, Turumbasa, Numballe, Palanda, Simanchi, Sangalla y San Francisco, el qual divide el Obispado de Qui-

to del de Truxillo; tiene ricas minas de oro, pero no de la mejor calidad, y está poco poblado, y sin comercio alguno; los pastos son excelentes, y coge muy buen tabaco, cera silvestre y algodón, y riquísimo cacao, aunque poco: está muy sujeta á las invasiones de los Indios Xibaros que habitan en los bosques de la parte de Levante: se gobierna por un Gobernador que reside en Jaen que es la Capital, ó en el Pueblo de Tomependa.

**PACANA**, Rio de la Provincia y país de las Amazonas, corre al N, entre los de Xingú y de Dos-Bocas, pasando por el país de los Indios Yurunas, y entra en el primero en el gran torneo ó rodeo que toma antes de entrar en el Marañon.

**PACANTIRO**, Pueblo pequeño de la Cabeceira de partido de Xacona y Alcaldía mayor de Zamora en Nueva España, tiene 8 familias de Mestizos, y otras tan-

PA  
siento de San Carahuara de Pa-  
Juan de Beren- cages.  
guela. Hulloma.  
Calacoto. Achocalla.  
Laquingora. S. Pedro del Des-  
Callapa. aguadero.

guar- to del de Truxillo ; tiene  
e Sa- ricas minas de oro , pero  
obier- no de la mejor calidad , y  
ate de está poco poblado , y sin  
no de comercio alguno ; los pas-  
anti- tos son excelentes , y coge  
Silla muy buen tabaco , cera sil-  
e San vestre y algodón , y riquí-  
con- simo cacao , aunque poco:  
terri- está muy sujeta á las inva-  
on la siones de los Indios Xiba-  
por el ros que habitan en los bos-  
Piura, ques de la parte de Levan-  
el rio te : se gobierna por un Go-  
evante bernador que reside en Jaen  
errito- que es la Capital , ó en el  
baros: Pueblo de Tomependa.  
de las PACANA , Rio de la  
, V. Provincia y país de las Ama-  
ntiango zonas , corre al N , entre los  
e está de Xingú y de Dos-Bocas ,  
, y las pasando por el país de los  
s Pue- Indios Yurunas , y entra en  
o con- el primero en el gran tor-  
as que no ó rodeo que toma antes  
ca Pro- de entrar en el Marañon.  
abam- PACANTIRO , Pue-  
racasa, blo pequeño de la Cabece-  
le, Pa- ra de partido de Xacona y  
ngalla Alcaldía mayor de Zamora  
l qual en Nueva España , tiene 8  
e Qui- familias de Mestizos , y otras  
tan-

PA  
tantas de Mulatos ejercita-  
dos en el cultivo de los  
campos , está 3 leguas al  
Sur de su Cabecera.

PACARAN , Pueblo de  
la Provincia y Corregimien-  
to de Cafete en el Perú.

PACARAOS , Pueblo de  
la Provincia y Corregimien-  
to de Canta en el Perú ,  
anexo al Curato de Pari.

PACARICTAMBO , Pue-  
blo de la Provincia y Cor-  
regimiento de Piura en el  
Perú , anexo al Curato de  
Frias.

PACÁRNI , Pueblo del  
Gobierno de Neiba en el  
Nuevo Reyno de Granada ,  
anexo al Curato de su Ca-  
pital , es de temperamento  
cálido , abundante en mi-  
nas de oro y en frutos y  
ganados.

PACAS , Melxor dos )  
Pueblo de la Provincia y  
Capitanía del Pará en el  
Brasil , situado en la Isla  
Caviana.

PACASMAYU , Rio de  
la Provincia y Corregimien-  
to de Safia en el Perú , ba-  
xa de las montañas de Ca-  
xamarca , corre al Ponien-  
te , y baña las tierras de  
San Pedro de Lloco , 20 le-  
guas de Lambayeque , es  
muy delicioso y ameno por  
la hermosura de sus orillas ,

PA 7

desemboca al Mar Pacifico  
formando una Bahía en que  
se coge excelente pescado ,  
está su boca en 7 gr. 13  
min. de lat. aust.

PACAYAS , Pueblo de  
la Provincia y Capitanía  
del Pará en el Brasil , si-  
tuado á la boca del rio  
Tocantines.

PACCHA , Pueblo de la  
Provincia y Corregimiento  
de Cuenca en el Reyno de  
Quito , de cuya Capital  
dista 56 leguas , en su dis-  
trito á la parte del Sur hay  
una hacienda llamada Cua-  
nacauri.

Otro Pueblo hay del mis-  
mo nombre en la Provincia  
y Corregimiento de Yam-  
paraes y Arzobispado de  
Charcas en el Perú.

Otro de la Provincia y  
Corregimiento de Huanta en  
el mismo Reyno , anexo al  
Curato de Ticllas.

Otro de la Provincia y  
Corregimiento de Loxa en  
el Reyno de Quito , situa-  
do cerca del rio Tumbes.

PACCHO , Pueblo de la  
Provincia y Corregimiento  
de Chancay en el Perú.

PACHABAMBA , Pueblo  
de la Provincia y Corregi-  
miento de Guanuco en el  
Perú , anexo al Curato de  
Santa Maria del Valle.

PA-



**PACHACHAC**, Pueblo de la Provincia y Corregimiento de Guarochiri en el Perú, anexo al Curato de Yauli.

**PACHACHACA**, Rio del Reyno del Perú, nace en la Provincia de Aimaraes, corre al N atravesando la de Abancay, y entra en el de Apurimac, para su paso tiene mas de 40 puentes de cuerdas y bejucos.

**PACHACAMAC**, Pueblo de la Provincia y Corregimiento del Cercado en el Perú, anexo al Curato de Lurin, fundado en el célebre valle de su nombre, que en lengua Quechua significa Omnipotente, ó Criador y Conservador de todo, donde tenian los Indios un magnifico y rico templo dedicado al Sér Supremo invisible que reconocian y adoraban: el Emperador Pachacutec, que fué el X Monarca del Perú, conquistó este lugar con todo su fértil y delicioso terreno, y fundó allí una Casa de Virgenes dedicadas al culto de Pachacamac; Francisco Pizarro quando conquistó el Reyno despojó este Templo y Pueblo sacando inmensas riquezas, sin embargo de que los Indios habian trans-

portado muchas á otras partes; hay en su inmediacion un montecillo y un riachuelo que conservan el mismo nombre: hoy no ha quedado del Templo y de la Poblacion, ya destruidos, mas que algunos vestigios; tiene la gloria de haber sido Cura en él el Ilustrísimo Señor Don Bernardino de Almanza, Arzobispo de Santa Fe: está 4 leguas de Lima.

**PACHACONAS**, Pueblo de la Provincia y Corregimiento de Aimaraes en el Perú.

**PACHACÓTO**, Pueblo de la Provincia y Corregimiento de Guanuco en el mismo Reyno que el anterior, anexo al Curato del de Santa Maria del Valle.

**PACHAMA**, Pueblo de la Provincia y Corregimiento de Arica en el Perú, anexo al Curato de Copta.

**PACHANGARA**, Pueblo de la Provincia y Corregimiento de Caxatambo en el Perú, anexo al Curato de Churin.

**PACHAS**, Pueblo de la Provincia y Corregimiento de Guamalies en el mismo Reyno que los anteriores, á cuyo Curato pertenece un grande obrage que hay en

en el cent  
cia, cerca  
fion, que  
lla, y es  
Corregidor

**PACHÉ**  
fia del ma  
golfo y en  
má, en qu  
cinos de e  
nas planta  
plátanos p  
Negros qu  
de las per  
tas, está

de lat. bor

**PACHÍA**

Provincia

de Arica e

xo al Cura

**PACHIC**

misma Pro

gimientoy

anterior, a

de Copta.

Otro Pue

nombre en

vincia y R

Curato de

Un rio

y Corregim

en el mism

sierra, cor

entra en el

**PACHIN**

la Provincia

Moxos en e

to, está en

los Indios M

**PA**

estado muchas á otras par-  
; hay en su inmedia-  
n un montecillo y un  
chuelo que conservan el  
simo nombre: hoy no ha  
edado del Templo y de  
Poblacion, ya destruidos,  
as que algunos vestigios;  
ene la gloria de haber  
lo Cura en él el Ilustrí-  
mo Señor Don Bernardi-  
o de Almanza, Arzobispo  
de Santa Fe: está 4 leguas  
de Lima.

**PACHACONAS**, Pue-  
lo de la Provincia y Cor-  
regimiento de Aimaraes en  
Perú.

**PACHACÓTO**, Pueblo  
de la Provincia y Corregi-  
miento de Guanuco en el  
mismo Reyno que el ante-  
rior, anexo al Curato del  
de Santa Maria del Valle.

**PACHAMA**, Pueblo de  
la Provincia y Corregimien-  
to de Arica en el Perú,  
anexo al Curato de Copta.

**PACHANGARA**, Pue-  
blo de la Provincia y Cor-  
regimiento de Caxatambo  
en el Perú, anexo al Cura-  
to de Churin.

**PACHAS**, Pueblo de la  
Provincia y Corregimiento  
de Guamalies en el mismo  
Reyno que los anteriores,  
á cuyo Curato pertenece  
un grande obrage que hay  
en

**PA**

en el centro de la Provin-  
cia, cerca del rio Mara-  
fion, que se llama Quivi-  
lla, y es donde reside el  
Corregidor.

**PACHÉCA**, Isla peque-  
ña del mar del Sur en el  
golfo y ensenada de Pana-  
má, en que tienen los ve-  
cinos de esta Capital algu-  
nas plantaciones de maiz y  
plátanos para mantener los  
Negros que hacen la pesca  
de las perlas en sus Cos-  
tas, está en 8 gr. 3 min.  
de lat. bor.

**PACHÍA**, Pueblo de la  
Provincia y Corregimiento  
de Arica en el Perú, ane-  
xo al Curato de Tacna.

**PACHICA**, Pueblo de la  
misma Provincia y Corre-  
gimiento y Reyno que el  
anterior, anexo al Curato  
de Copta.

Otro Pueblo hay de este  
nombre en la misma Pro-  
vincia y Reyno, anexo al  
Curato de Cibaya.

Un rio de la Provincia  
y Corregimiento de Patáz  
en el mismo nace en la  
sierra, corre al N N E, y  
entra en el Ucayale.

**PACHINA**, Laguna de  
la Provincia y Gobierno de  
Moxos en el Reyno de Qui-  
to, está en el territorio de  
los Indios Massamaes, entre

**PA**

9

los rios Marañon y Napo.

**PACHINI**, Sierra de la  
Provincia y Corregimiento  
de Piura en el Perú, corre  
desde la punta del Cabo  
Blanco formando un arco  
hacia el N.

**PACHIRI**, Pueblo de la  
Provincia y Corregimien-  
to de Caxamarquilla en el  
Perú.

**PACHITÉA**, vease  
Manóa.

**PACHO**, Pueblo del  
Corregimiento de Zipaqui-  
ra en el Nuevo Reyno de  
Granada, es de tempera-  
mento cálido abundante en  
frutos, á su inmediacion te-  
nían los Regulares de la  
Compañía una hermosa ha-  
cienda de las mejores del  
Reyno, tiene 200 vecinos,  
y está á espalda del Pue-  
blo de Zipaguira, 14 leguas  
al S O de Santa Fe.

**PACHÚCA**, Villa Capi-  
tal de la jurisdiccion y Al-  
caldía mayor de su nombre  
en Nueva España, es de  
temperamento frio, pero de  
hermosa vista por la sime-  
tria de sus calles, plazas  
y edificios, particularmente  
la Iglesia Parroquial que es  
magnífica y primorosa; tie-  
ne asimismo un Convento  
de Misioneros Apostólicos  
Franciscos Descalzos, otro  
que

IO PA

que es Hospital de S. Juan de Dios, y un Hospicio de Religiosos de la Merced, y diferentes Hermitas en los barrios de los Indios donde se les dice Misa; fué antes muy opulenta por la riqueza de sus minas, que hoy están en gran decadencia por la abundancia de aguas que baxan de la sierra, y han inundado muchas, respecto de lo que daban antes: Gemeli dice que en el espacio de 60 leguas se cuentan mas de 10, y que de una sola llamada la Trinidad se sacaron en el discurso de diez años quaren-

Real del Monte,  
Tezayuca,

Huaquilpa,  
Zapotlán,

Acayuca,  
Tolayuca:

Está 18 leguas al N E de México.

Tiene el mismo nombre una laguna que se forma para recoger las aguas que vienen de esta altura, en que hay una presa ó dique para que viertan en la de Zumpango quando es necesario, construido poco antes del año de 1628, que hoy se ha perfeccionado mucho.

PACÍFICO, Mar) nombre que dan al del Sur impropriamente, pues qualquie-

PA

ta millones de pesos fuertes: tiene Caxas Reales en que reside un Contador y Tesorero para cobrar el quinto de la plata que es su principal comercio, aunque no faltan algunos Indios aplicados al cultivo de la tierra en que siembran maiz, frixoles y otras semillas; tiene de vecindario 900 familias de Españoles, Mestizos y Mulatos y 120 de Indios, con un Gobernador particular sujeto al Alcalde mayor, y reside en otra Villa llamada Pachuquilla: la jurisdiccion tiene los Pueblos siguientes:

Acayuca,  
Tolayuca:

ra que haya navegado en él sabrá con quan poca razon lo llaman así, porque aunque convenga á una parte de él este título, como á la que está entre los Trópicos, el resto no merece tal honor por sus freqüentes temporales en la latitud de 20 y de 23 grados, tan fuertes como los que hay en Europa, y mucho mayores en mas latitudes: los primeros Españoles que lo navegaron le dieron el nombre de Pacífi-

fico por sus  
tos suaves  
taron en s  
ges, persua  
lo mismo  
el furor de  
en el Invi  
cion terrib  
desdicen d  
Pilotos de  
servado co  
quando q  
viento Nor  
ó dos ante  
las embarc  
ro marino  
brantahues  
dexa ver  
nes, ni se  
recoge; e  
muy singu  
sagio del m  
PACKO  
Provincia  
Carolina M  
al SE, y  
con el rio  
PACLA  
Provincia  
de Luya y  
Perú, ane  
su Capital  
PACLL  
la Provinci  
to de Caxa  
mo Reyno  
anexo al C  
PACO,  
tuada en la

## PA

millones de pesos fuertes: tiene Cajas Reales en que reside un Contador y Tesorero para cobrar el quinto de la plata que es su principal comercio, aunque faltan algunos Indios aplicados al cultivo de la tierra en que siembran maíz, frijoles y otras semillas; tiene de vecindario 900 familias de Españoles, Mestizos y Mulatos y 120 de Indios, con un Gobernador particular sujeto al Alcalde mayor, y reside en otra villa llamada Pachaquilla: su jurisdicción tiene los Puestos siguientes:

Acayuca,  
Tolayuca:

que haya navegado en el sabrá con quan poca razón lo llaman así, porque aunque convenga á una parte de él este título, como á la que está entre los Trópicos, el resto no merece tal honor por sus frentes temporales en la latitud de 20 y de 23 grados, tan fuertes como los que hay en Europa, y mucho mayores en mas latitudes: los primeros Españoles que lo navegaron le dieron el nombre de Pacíf-

## PA

fico por su serenidad y vientos suaves que experimentaron en sus primeros viajes, persuadidos que seria lo mismo en todo él; pero el furor de las tempestades en el Invierno, y la agitación terrible de sus aguas, desdican de su título: los Pilotos de este mar han observado constantemente que quando quiere soplar el viento Norte se ve un día ó dos antes al rededor de las embarcaciones un páxaro marino que llaman quebrantahuesos, el qual no se dexa ver en otras ocasiones, ni se sabe donde se recoge; es de una figura muy singular, y seguro presagio del mal tiempo.

PACOLET, Rio de la Provincia y Colonia de la Carolina Meridional, corre al SE, y entra ó se une con el rio Large.

PACLAS, Pueblo de la Provincia y Corregimiento de Luya y Chillao en el Perú, anexo al Curato de su Capital.

PACLLÓN, Pueblo de la Provincia y Corregimiento de Caxatambo en el mismo Reyno que el anterior, anexo al Curato de Mangas.

PACO, Isla pequeña situada en la laguna de Uma-

## PA II

marca de la Provincia y Corregimiento de Omasuyos en el Reyno del Perú.

PACOCCHA, Puerto de la Costa de la mar del Sur en la Provincia y Corregimiento de Arica en el mismo Reyno.

PACOMARCA, Pueblo de la Provincia y Corregimiento de Castro Virreyna en el Perú, anexo al Curato de Córdoba.

PACOFATA, Pueblo de la Provincia y Corregimiento de Chilques y Masques en el mismo Reyno, anexo al Curato de Pampacucho.

PACÓRA, Pueblo de la Provincia y Corregimiento de Safia en el mismo Reyno que los anteriores, situado en el camino de Valles que va á Lima.

Otro Pueblo hay de este nombre en la Provincia y Reyno de Tierra-Firme y Gobierno de Panamá, situado en un hermoso y dilatado valle que le da la denominación por donde pasa un rio, es muy fértil, de agradable temperamento, y tan sano que se tiene por convalecencia de los enfermos de todas aquellas in- mediaciones, es muy abundante de ganados por la

ex-

excelencia de sus pastos, está 8 leguas de la Capital.

El rio que riega el valle anterior tiene tambien el mismo nombre, corre al Sur hasta salir al mar en la ensenada y golfo de Panamá.

**PACTLICHAN**, Pueblo de la Cabecera de partido de Acantepéc y Alcaldía mayor de Tlapa en Nueva España, tiene 90 familias de Indios que se emplean en el cultivo y beneficio del algodón, es de temperamento cálido.

**PACÚ**, Rio de la Provincia y Gobierno de Buenos Ayres en el Perú, corre casi al S, y entra en el de la Plata, cerca de la boca donde entra el Uruguay.

**PADAGUÉL**, Lago grande del Reyno de Chile en la Provincia y Corregimiento de Santiago, se forma de los rios Colina y Lampa, que despues de mas de 20 leguas de curso se unen, tiene mas de dos leguas de largo, es muy profundo, y se pescan en él excelentes truchas y bagres, las orillas son muy amenas, cubiertas de yerva y de árboles, está inmediato á la Ciudad de Santiago.

**PADAMO**, Rio de la Provincia y Gobierno de

Guayana, nace en lo interior de ella, entre el Cauca y el Orinoco, y formando un arco hácia el Sur entra en el último.

**PADDAVIRI**, Brazo del rio Parime ó Paravillanas, uno de los quatro en que se divide, y el segundo que entra en el Rio Negro.

**PADILLA**, Villa de la Provincia y Gobierno de Sierra Gorda en el Seno Mexicano y Reyno de Nueva España, fundada el año de 1748 por el Conde de aquel título Don Joseph de Escandón, Coronel de Milicias de Queretaro, que le dió este nombre en obsequio de Doña Antonia de Padilla, muger del Virrey que era entonces Conde de Revillagigedo, es corta y pobre, y no ha tenido el aumento que se esperaba.

**PADOUCAS**, Pueblo de la Provincia y Gobierno de la Luisiana en la América Septentrional, situado á orilla y cabecera del rio de su nombre, que tienen tambien diferentes villages de Indios de esta nacion.

El rio referido corre al SE, sigue luego al E, y entra en el grande de Misouri.

**PADRE**, Punta del) extre-

tremidad de la Isla el Puerto de la Bahía de

**PAECE**, Indios bárbaros del Reyno de Colombia, habita las selvas de las Cabañas de Tago y Timoc y otros, destruyeron el año de 1763 las tropas Españolas. Afiasco y opulencia; pero por el año de 1764, ha sido á muy

Tiene el nombre de una Ciudad de la Provincia y Gobierno de Méjico, fundada el año de 1563 por Domingo Llanes, del rio Magdalena en el valle de las Cabañas, casi despoblada por la destruyeron mediado de 1763, dista 60 leguas de San Juan de los Rios.

**PAEZ**, Rio de la Provincia y Gobierno de la Ciudad de Méjico, en el valle de las Cabañas por delante de la Plata.

**PA**

ayana, nace en lo inter-  
r de ella, entre el Cau-  
y el Orinoco, y forman-  
un arco hacia el Sur  
ara en el último.

**PADDAVIRI**, Brazo del  
Parime ó Paravillanas,  
o de los quatro en que  
divide, y el segundo que  
entra en el Rio Negro.

**PADILLA**, Villa de la  
Provincia y Gobierno de  
Terra Gorda en el Seno  
Mexicano y Reyno de Nue-

España, fundada el año  
1748 por el Conde de  
el título Don Joseph de  
scandón, Coronel de Mi-  
cias de Querretaro, que le

ó este nombre en obse-  
nio de Doña Antonia de  
adilla, muger del Virrey  
te era entonces Conde de  
evillagigedo, es corta y  
obre, y no ha tenido el  
imento que se esperaba.

**PADOUCAS**, Pueblo de  
Provincia y Gobierno de  
Luisiana en la América  
eptentrional, situado á ori-  
a y cabecera del rio de  
a nombre, que tienen tam-  
ien diferentes villages de  
ndios de esta nacion.

El rio referido corre al  
E, sigue luego al E, y  
entra en el grande de Mi-  
ouri.

**PADRE**, Punta del) ex-  
tre-

**PA**

tremidad de la Costa del N  
de la Isla de Cuba, entre  
el Puerto de Malagueta y  
la Bahía de Xavara.

**PAECES**, Nacion de  
Indios bárbaros del Nuevo  
Reyno de Granada que ha-  
bita las selvas que hay cer-  
ca de las Ciudades de Car-  
tago y Timaná, eran fero-  
ces y antropofagos, derro-  
taron el año de 1540 las  
tropas Españolas de Pedro  
Añasco y de Juan de Am-  
pudia; pero empezaron lue-  
go á reducirse á la Fe con  
la de los Yalcones el año  
de 1634, hoy se han redu-  
cido á muy pocos.

Tiene el mismo nombre  
una Ciudad de la Provin-  
cia y Gobierno de Popa-  
yán en el Reyno de Qui-  
to, fundada por el Capitan  
Domingo Lozano á la ori-  
lla del rio grande de la  
Magdalena el año de 1563  
en el valle de Saldafia, está  
casi despoblada desde que  
la destruyeron los Indios á  
mediados del siglo pasado,  
dista 60 leguas de la de  
San Juan de los Llanos.

**PAEZ**, Rio de la misma  
Provincia y Gobierno que  
la Ciudad anterior, nace en  
el valle de su nombre, pa-  
sa por delante de la Ciudad  
de la Plata, y entra en el  
*Tom. IV.*

**PA**

13

grande de la Magdalena po-  
co distante de esta Ciudad.

**PAGAN**, Rio pequeño  
de la Provincia y Colonia  
de Virginia en la América  
Septentrional y del Conda-  
do de South Isle de Wighr,  
corre al SE, y sale al mar  
en la boca del de Joanes.

**PAGANAGANDI**, Rio  
de la Provincia y Gobierno  
de Antioquia en el Nuevo  
Reyno de Granada, nace  
al pié de las sierras del  
Chocó, y corriendo al NO  
sale al mar en la Bahía de  
la Candelaria del golfo de  
Urabá.

**PAGUARIOS**, Nacion  
bárbara de Indios poco co-  
nocida que habita al Me-  
diodia del rio Marañon, po-  
co mas arriba de la boca  
del de la Madera.

**PAGUILLAS**, Pueblo de  
la Provincia y Corregimien-  
to de Atacama en el Perú.

**PAHUATLÁN**, Pueblo  
de la Cabeza de partido y  
Alcaldía mayor de Guau-  
chinango en Nueva Espa-  
ña, tiene un Convento de  
Religiosos de San Agustin,  
y 490 familias de Indios  
Otomies, en que se inclu-  
yen los de tres Pueblos cor-  
tos ó barrios de su distri-  
to: está 6 leguas al N de  
su Capital.

C

PAI-

**PAICABI**, Pueblo de Indios del Reyno de Chile, situado en la Costa á la boca del rio Tucapel, cerca de donde dieron los Indios muerte á Pedro de Valdivia, Conquistador de este Reyno.

**PAICANOS**, Nacion de Indios de la Provincia y Gobierno de Santa Cruz de la Sierra en el Perú, de cuya Capital distan 20 leguas al SE, son estos Indios pobres, dóciles y humildes, su territorio es abundante en cañas dulces y algodón, el clima es cálido; pero quando sopla el viento Sur, como que pasa por la cadena de montañas de los Andes que siempre están cubiertas de nieve, se siente frio.

**PAICO**, Pueblo de la Provincia y Corregimiento de Lucanas en el Perú.

Tiene el mismo nombre una laguna del Reyno de Chile, entre los rios Valdivia y Callacalla, que se forma de un desague del de Quillén.

**PAICOLLO**, San Lucas de) Pueblo de la Provincia y Corregimiento de Pilaya y Paspaya en el Perú.

**PAIJAN**, San Salvador de) Pueblo de la Provincia

y Corregimiento de Truxillo en el Perú, situado en el valle de Chicama en el camino real de la Costa que va á Quito: está 12 leguas de su Capital, y 4 del Puerto de Malabrigo.

**PAILAS**, Puerto del rio de la Plata en la Provincia y Gobierno de Santa Cruz de la Sierra en el Perú, al N de la Capital.

**PAIME**, Pueblo de la jurisdiccion de Muza y Corregimiento de Tunja en el Nuevo Reyno de Granada, tiene 150 vecinos que viven de sembrar y cultivar cañas dulces, algodón, y demas frutos de tierra caliente y templada.

**PAIPA**, Pueblo de la misma Provincia; Corregimiento y Reyno que el anterior, situado en el camino que va á Santa Fe, entre su Capital y la laguna de Toca, fué muy grande y poblado en tiempo de los Indios, lo tomó Gonzalo Ximenez de Quesada el año de 1537, hoy está reducido á un miserable vilage, dista 8 leguas á Levante de su Capital.

**PAIPIRÚ**, Sierras de) Montañas de la Provincia y Capitanía del Rey en el Brasil, corren del O al E

siguiendo del rio C  
car la l  
los Patos  
los Portu  
minas de  
mismo no

**PAIRA**  
Provincia  
Quixos y  
no de Qu  
te al par  
nombre.

**PAIRA**  
Provincia  
de Aiman  
anexo al  
quina.

**PAIRA**  
quefio de  
Colonia de  
te de la C  
seen los P  
de la sierr  
entra en

**PAITA**  
fia de la  
regimiento  
Perú, situ  
de la mar  
buen Puer  
tado de e  
Reyno de  
Acapulco  
aunque er  
que una l  
por el m  
Costa, á c  
ridad de

**PA**

y Corregimiento de Truxillo en el Perú, situado en el valle de Chicama en el camino real de la Costa que va á Quito: está 12 leguas de su Capital, y 4 del Puerto de Malabrigo.

**PAILAS**, Puerto del rio de la Plata en la Provincia y Gobierno de Santa Cruz de la Sierra en el Perú, al N de la Capital.

**PAIME**, Pueblo de la jurisdiccion de Muzo y Corregimiento de Tunja en el Nuevo Reyno de Granada, tiene 150 vecinos que viven de sembrar y cultivar cañas dulces, algodón, y demas frutos de tierra caliente y templada.

**PAIPA**, Pueblo de la misma Provincia; Corregimiento y Reyno que el anterior, situado en el camino que va á Santa Fe, entre su Capital y la laguna de Toca, fué muy grande y poblado en tiempo de los Indios, lo tomó Gonzalo Ximenez de Quesada el año de 1537, hoy está reducido á un miserable vilage, dista 8 leguas á Levante de su Capital.

**PAIPIRÚ**, Sierras de) Montañas de la Provincia y Capitanía del Rey en el Brasil, corren del O al E

**PA**

siguiendo el mismo curso del rio Cavacuan hasta tocar la laguna grande de los Patos, en ellas tienen los Portugueses unas ricas minas de oro á que dan el mismo nombre.

**PAIRA**, Pueblo de la Provincia y Gobierno de Quixos y Macas en el Reyno de Quito, perteneciente al partido del segundo nombre.

**PAIRACA**, Pueblo de la Provincia y Corregimiento de Aimaraes en el Perú, anexo al Curato de Chuquina.

**PAIRAPUPÚ**, Rio pequeño de la Provincia y Colonia de Surinam ó parte de la Guayana que poseen los Holandeses, nace de la sierra de Usupama, y entra en el de Cuyuni.

**PAITA**, Ciudad pequeña de la Provincia y Corregimiento de Piura en el Perú, situada en la Costa de la mar del Sur, con un buen Puerto muy frecuentado de embarcaciones del Reyno de Tierra-Firme, Acapulco, Sonsonate &c. aunque en rigor no es mas que una Bahía se reputa por el mejor de aquella Costa, á causa de la seguridad de su anclage, y

**PA****15**

donde se desembarca para pasar por tierra á Lima y demas Provincias del Perú, y tocan para refrescar las embarcaciones que van en derechura al Callao, porque lo dilatado que suele ser este viage por los vientos contrarios, casi todo el año haria impracticable la navegacion sin esta escala para hacer aguada y nuevos víveres: la Poblacion está situada en un terreno arenisco que no produce yerva alguna, ni una sola gota de agua dulce, que la llevan del Pueblo de Colán, y aunque es blanquizca, y de mala vista, dicen que es muy sana porque corre por un bosque de zarzaparrilla, y viene impregnada de las virtudes de esta planta; la conduccion la hacen en balzas, que igualmente traen maiz, aves y demas frutos para las embarcaciones, pues allí solo hay algun ganado cabrio y mucho pescado, especialmente tollo que cogen con abundancia, y seco lo envian á vender á las demas Provincias que usan en lugar del bacalao: las casas son baxas, y las paredes de tierra y cañas, á excepcion de la casa del Corregidor,

la



la Iglesia Parroquial, y un Convento de Religiosos de la Merced, que son de piedra: sin embargo de lo débil de estos edificios resisten porque nunca llueve, y habiendo sucedido el fenomeno raro de llover el año de 1728 se arruinó la mayor parte; el clima es seco y cálido, pero sano; tiene un castillejo para defensa del Puerto en lo alto de un montecillo que llaman la Silla de Paíta: el Almirante Inglés Jorge Anson tomó esta Ciudad, la saqueó y quemó el año de 1741: está 204 leguas de Lima, y 140 por mar del Callao, en 296 gr. 56 min. de long. y 5 gr. 15 min. de lat.

Tiene el mismo nombre una punta de tierra de la Costa del Perú en la propia Provincia y Corregimiento.

PAITANABA, Pueblo de la Provincia y Corregimiento de Copiapó en el Reyno de Chile, situado á orilla del rio Huasco, no lejos de donde se unen los dos que lo forman.

PAITILLA, Punta de) en la ensenada de Panamá y Costa de la mar del Sur, está una legua de aquella

Capital, y forma con la punta de Chiriquí otra pequeña rada que queda en seco á la baja mar, y es donde entran y fondean las canoas y barcos pequeños del tráfico y abasto.

PAITITI, (Gran) Provincia y país dilatado del Reyno del Perú, poco conocido por estar habitado de Indios infieles, en que hay algunos Religiosos Misioneros de San Francisco.

PAI-ZUMA, Peña grande de la Provincia y Gobierno de Buenos Ayres en el Perú, cerca de la Ciudad de la Asuncion en el camino que va al Brasil, en cuya cima están estampadas las plantas de un hombre que dicen los Indios por tradicion de sus mayores que predicó en aquellas Regiones despues del Diluvio á quien llamaban Paizuma, y conserva la piedra: algunos Historiadores pretenden probar que fué el Apostol Santo Tomas, agregando á la tradicion otras pruebas de diferentes señales que existen en varias partes de la América.

PAKEBSEI, Ciudad de la Provincia y Colonia de Nueva Yorck, situada al E del

del rio Hu  
al N de l

PALAC  
tigua del  
Granada,  
de Popay  
por Sebas  
zar el añ  
naturales  
roces, des  
Paeces; l  
bitantes,  
minas de  
trabajan.

PALAC  
Provincia  
el Reyno  
de Ponier  
se une de  
nace de  
cía en un

PALAC  
Nuevo R  
en la Pro  
de los M  
forma de  
rio grand

PALA  
la Provin  
zo de C  
Perú, an  
Soritor.

PALA  
antigua  
to, que  
parte á  
permane  
aunque

**PA**

Capital, y forma con la punta de Chiriquí otra pequeña rada que queda en seco á la baja mar, y es donde entran y fondean las canoas y barcos pequeños del tráfico y abasto.

**PAITITI**, (Gran) Provincia y país dilatado del Reyno del Perú, poco conocido por estar habitado de Indios infieles, en que hay algunos Religiosos Misioneros de San Francisco.

**PAI-ZUMA**, Peña grande de la Provincia y Gobierno de Buenos Ayres en el Perú, cerca de la Ciudad de la Asuncion en el camino que va al Brasil, en cuya cima están estampadas las plantas de un hombre que dicen los Indios por tradicion de sus mayores que predicó en aquellas Regiones despues del Diluvio á quien llamaban Paizuma, y conserva la piedra: algunos Historiadores pretenden probar que fué el Apostol Santo Tomas, agregando á la tradicion otras pruebas de diferentes señales que existen en varias partes de la América.

**PAKEBSEI**, Ciudad de la Provincia y Colonia de Nueva Yorck, situada al E del

**PA**

del rio Hudson, 70 millas al N de la Capital.

**PALÁCE**, Provincia antigua del Nuevo Reyno de Granada, hoy unida á la de Popayan, descubierta por Sebastian de Benalcazar el año de 1536, sus naturales eran crueles y feroces, descendientes de los Paeces; hoy no tiene habitantes, pero si algunas minas de oro que no se trabajan.

**PALACIO**, Rio de la Provincia de Sucumbios en el Reyno de Quito, corre de Poniente á Levante, y se une despues con el que nace de la laguna de Moca en un grado de lat. bor.

**PALAGUA**, Laguna del Nuevo Reyno de Granada en la Provincia de Muzo ó de los Marquetones, que se forma de un desagüe del rio grande de la Magdalena.

**PALANCA**, Pueblo de la Provincia y Corregimiento de Chachapoyas en el Perú, anexo al Curato de Soritór.

**PALÁNDIA**, Provincia antigua del Reyno de Quito, que hoy pertenece en parte á la de Jaen, y en parte á la de Piura, aun permanece un Pueblo, que aunque antiguo está muy

**PA 17**

arruinado, con el mismo nombre, situado á orilla de un rio que tambien le tiene: está al Poniente de la Ciudad de Loyola, en 4 gr. 45 min. de lat. aust.

El rio citado corre al SE, naciendo cerca de la Ciudad de Valladolid, riega la Provincia, y entra en el de Chinchipe.

**PALANIZUELA**, Pueblo de la Cabeza de partido de Juquila y Alcaldía mayor de Xicayán en Nueva España, tiene 24 familias de Indios, y está 20 leguas al Oriente de su Cabecera.

**PALANTLA**, Pueblo de la Cabecera de partido de Zitlala y Alcaldía mayor de Chilapa en el mismo Reyno que el anterior, tiene 42 familias de Indios, y está 2 leguas al S de su Cabecera.

**PALATA**, Rio de la Provincia y Gobierno del Tucumán en el Perú, y del distrito y jurisdiccion de la Ciudad de Salta, en sus orillas abunda el pasto de simbolar, que es semejante en la caña y hojas á la cebada, con el qual engorda mucho el ganado mular, y de ella se sirven tambien los naturales para entrete-

xer

## 18 PA

xer las cubiertas de las carretas del tráfico de Buenos Ayres, corre al E, y entra en el del Pasage.

**PALATINE**, Ciudad de la Provincia y país de los Indios Iroqueses en la América Septentrional, situada á orilla del río de Mohawks.

**PALATOS**, Pueblo de la jurisdicción y Corregimiento de Bogotá en el Nuevo Reyno de Granada.

**PALCA**, Pueblo de la Provincia y Corregimiento de Angaraz en el Perú, anexo al Curato de Acoria.

**PALCAMAYO**, Río de la Provincia y Corregimiento de Patáz en el Perú, corre al N en el distrito de las Misiones de Caxamarquilla muchas leguas, y luego se une con el de Pangon para entrar muy caudaloso en el Ucayale.

Tiene el mismo nombre un Pueblo de la Provincia y Corregimiento de Tarma en el Perú, anexo al Curato de Acobamba.

**PALCARO**, Pueblo de la Provincia y Corregimiento de Cotabambas en el Perú.

**PALCIPA**, Laguna de la Provincia y Gobierno del Tucumán en el Perú, se forma del río Andahuailas en los confines del Reyno

## PA

de Chile, á su orilla hay construido un fuerte de su nombre para contener los Indios infieles.

Se llama del mismo modo un valle hermoso, dilatado y fértil de la propia Provincia.

**PALCO**, Pueblo de la Provincia y Corregimiento de Lucanas en el Perú, anexo al Curato de Otoca.

Otro Pueblo hay de este nombre en la Provincia y Corregimiento de la Concepcion en el Reyno de Chile, situado á orilla del río Biobío.

**PALÉNA**, Pueblo de la Provincia y Gobierno de Maracaibo en el Nuevo Reyno de Granada, situado á orilla del río Santo Domingo, al S de la Ciudad de Barinas nueva.

**PALÉNQUE**, Pueblo de la Provincia y Reyno de Tierra-Firme, situado en la Costa del Norte y jurisdicción de la Ciudad de Portobelo, en que termina la de la Provincia y empieza la del Darien, se compone de Negros esclavos fugitivos de sus amos, que allí llaman Cimarrones, y se han establecido en un sitio áspero y fuerte para defender su libertad, á orilla

lla del río de los chos conser y el año d al Presiden que les en

Tiene el otro Pueblo de la Provincia y Gobierno de Maracaibo, y di lla de Mar Nuevo Rey

Otro de Gobierno d el Reyno d tido de Bab lla de este su Cabecer leguas.

Otro de Gobierno d el Nuevo nada, situ del mar.

Un río e vancia y Re blo anterior el de San

Una pur la Costa de de Santo la de Niza Ozama.

**PALENO** bárbara de Guayana lucía, tom minacion p que hacian como trinci

**PA**

de Chile, á su orilla hay construido un fuerte de su nombre para contener los indios infieles.

Se llama del mismo modo un valle hermoso, dilatado y fértil de la propia Provincia.

**PALCO**, Pueblo de la Provincia y Corregimiento de Lucanas en el Perú, anexo al Curato de Ota.

Otro Pueblo hay de este nombre en la Provincia y Corregimiento de la Concepcion en el Reyno de Chile, situado á orilla del rio Biobio.

**PALÉNA**, Pueblo de la Provincia y Gobierno de Maracaibo en el Nuevo Reyno de Granada, situado á orilla del rio Santo Domingo, al S de la Ciudad de Barinas nueva.

**PALÉNQUE**, Pueblo de la Provincia y Reyno de Tierra-Firme, situado en la Costa del Norte y jurisdiccion de la Ciudad de Portobelo, en que termina la de la Provincia y empieza la del Darien, se compone de Negros esclavos fugitivos de sus amos, que allí llaman Cimarrones, y se han establecido en un sitio áspero y fuerte para defender su libertad, á orilla

**PA**

lla del rio de Sardinias, muchos conservan la Religion, y el año de 1743 pidieron al Presidente de Panamá que les enviase un Cura.

Tiene el mismo nombre otro Pueblo de la Provincia y Gobierno de Cartagena, y distrito de la Villa de Maria, al N en el Nuevo Reyno de Granada.

Otro de la Provincia y Gobierno de Guayaquil en el Reyno de Quito, del partido de Baba, situado á orilla de este rio y al N de su Cabecera, distante 24 leguas.

Otro de la Provincia y Gobierno de Sta. Marta en el Nuevo Reyno de Granada, situado en la Costa del mar.

Un rio en la misma Provincia y Reyno que el Pueblo anterior, que entra en el de San Sebastian.

Una punta de tierra en la Costa del Sur de la Isla de Santo Domingo, entre la de Nizao y el rio de la Ozama.

**PALENQUES**, Nacion bárbara de Indios de la Guayana ó Nueva Andalucía, tomaron esta denominacion por las estacadas que hacian para defenderse como trincheras, es corta,

**PA 19**

pero de genio feroz, habita en las inmediaciones del rio Orinoco, y confina con la de los Guamos.

**PALIZADA**, vease Missisipi.

**PALLACTANGA**, Pueblo de la Provincia y Corregimiento de Riobamba en el Reyno de Quito, célebre por las ricas minas de oro y plata que tiene en su distrito, y en otros tiempos se trabajaron con tanta utilidad que excedian á todas las del Perú, y un solo vecino tenia registradas 18 betas de uno y otro metal que le produxeron mucha riqueza, pero hoy ya no se trabajan.

**PALLAHÚA**, Pueblo de la Provincia y Corregimiento de Arica en el Perú, anexo al Curato de Tacna.

**PALLALLA**, Pueblo de la Provincia y Corregimiento de Angaraez en el Perú, donde hay una mina de carbon de piedra que no se trabaja.

**PALLAQUÉZ**, San Miguel de) Pueblo de la Provincia y Corregimiento de Caxamarca en el Perú.

**PALLAS**, Pueblo de la Provincia y Corregimiento de Tarma en el Perú, anexo al Curato de Atabillos baxos.

PA-

PALLÁSCA, Pueblo de la Provincia y Corregimiento de Conchucos en el Perú.

PALLATE, Bahía de) en la Costa del Sur de la Isla de Jamayca.

PALMA, Nuestra Señora de la) Ciudad del Corregimiento de Tunja en el Nuevo Reyno de Granada, la fundó Don Antonio de Toledo en el país de los Indios Colimas el año de 1560, y no el de 1512 como erradamente dice el Ex-Jesuita Coleti, y la trasladó al parage en que hoy se halla el Capitan Gutierrez de Ovalle el de 1563, y no en 1572 como tambien afirma aquel autor, dándole el nombre de Ronda en obsequio de su patria, el qual no ha permanecido; es de temperamento cálido con moderacion, produce mucho algodón, maíz, yucas, plátanos y cañas dulces de que fabrican azucar y cantidad de conservas, particularmente de guayaba, de lo qual, y de los lienzos y texidos de algodón que fabrican, hacen un lucroso comercio: en la Ciudad y su jurisdiccion corre muy poca moneda, por cuya razcn usan en lugar de esta para sus con-

tratos ovillos de algodón con que pagan los comestibles: el principal alimento y desayuno de sus naturales es una comida que llaman soata, y se compone de maíz y hojas de uyuas: tiene ademas de la Iglesia Parroquial, titulada nuestra Señora de la Asuncion, un Convento de Religiosos de San Francisco tan pobre que solo mantiene un individuo, trabajan en las minas de cobre que hay muy fino: sus habitantes son 600 vecinos que solo con el comercio que hemos referido de lienzos y azúcares se han hecho ricos en competencia de los de Pamplona que está muy inmediata, sin tener sus minas de plata y de esmeraldas; pero poseen otra mas rica y estimable que es la de la virtud que los ilustra y distingue por influxo benigno de aquel clima, y los tiene acreditados en todo el Reyno: dista 15 leguas al N O de Santa Fe.

Tiene el mismo nombre un Pueblo de la Cabeza de partido de Tamazunchale y Alcaldía mayor de Valles en Nueva España, situado en un parage circunvalado de

PA

los de  
mien-  
Perú.  
a de)  
de la

Seño-  
Cor-  
en el  
anada,  
nio de  
de los  
ño de

1512  
dice el  
la tras-  
ne hoy  
tierra  
63, y  
ambien  
dándo-  
nda en  
ria, el  
necido;  
cálido  
produce  
iz, yu-  
as dul-  
n azu-  
servas,  
guaya-  
de los  
e algo-  
acen un  
en la  
sdciccion  
moneda,  
n en lu-  
us con-

tratos ovillos de algodón con que pagan los comestibles: el principal alimento y desayuno de sus naturales es una comida que llaman soata, y se compone de maíz y hojas de uya- mas: tiene ademas de la Iglesia Parroquial, titulada nuestra Señora de la Asuncion, un Convento de Religiosos de San Francisco tan pobre que solo mantiene un individuo, trabajan en las minas de cobre que hay muy fino: sus habitantes son 600 vecinos que solo con el comercio que hemos referido de lienzos y azúcares se han hecho ricos en competencia de los de Pamplona que está muy inmediata, sin tener sus minas de plata y de esmeraldas; pero poseen otra mas rica y estimable que es la de la virtud que los ilustra y distingue por influxo benigno de aquel clima, y los tiene acreditados en todo el Reyno: dista 15 leguas al N O de Santa Fe.

Tiene el mismo nombre un Pueblo de la Cabeza de partido de Tamazunchale y Alcaldía mayor de Valles en Nueva España, situado en un parage circunvalado

PA

de serranias en que viven dispersos los Indios Pames, habitando pocos en la Poblacion por la costumbre que tienen de vivir en los bosques y montes, y en diferentes tiempos del año se alexan á las haciendas de ganado que entran á agostar en estos parages, su vecindario contando estos montaraces son mas de 30 familias, tiene un Convento de Religiosos de San Francisco que es la Parroquia, y dista 22 leguas al Poniente de su Cabecera.

Otro de la Cabeza de partido de Zanguio y Alcaldía mayor de Zamora en el mismo Reyno, situado en un ameno y espacioso valle, es de temperamento cálido y húmedo, linda por el Oriente con el cerro de las Canoas, y por el Occidente y N con el mar de Chapala, de cuyas orillas dista legua y media; se compone su vecindario de 24 familias de Españoles, Mestizos y Mulatos, y 13 de Indios que se mantienen del ejercicio de la pesca: está algo menos de 3 leguas de su Cabecera.

Otro de la Provincia y Corregimiento de Valparaiso en el Reyno de Chile,

Tom. IV.

PA

21

situado al S de la Villa de Santa Bárbara.

Otro con la advocacion de nuestra Señora del Rosario de las Misiones que tienen los Religiosos de Santo Domingo en el distrito de la Ciudad de Pedraza del Nuevo Reyno de Granada.

Un rio del Reyno del Brasil corre casi al O con alguna inclinacion al S O, y entra en el de Paratinga.

Una Isla situada cerca de la Costa del mismo Reyno que el rio anterior, inmediata á la boca del rio de la Plata.

Otro Pueblo con el sobrenombre de Gorda en la jurisdiccion de Orizava y Alcaldía mayor de Ixmiquilpan en Nueva España.

PALMAR, San Agustín del) Pueblo y Cabeza de partido de la Alcaldía mayor de Tepeaca en Nueva España, es de temperamento frio y seco, tiene 36 familias de Españoles, 48 de Mestizos, 12 de Mulatos y 61 de Indios; su terreno es infructífero y eriazo, por cuya razon la mayor parte de sus vecinos viven del ejercicio de herreros: está 8 leguas al E  $\frac{1}{2}$  al S E de su Capital.

Tiene el mismo nombre otro

D

otro

otro Pueblo de la Provincia de Guayana y Gobierno de Cumaná, uno de las Misiones que tienen allí los PP. Capuchinos de Cataluña, situado al S de la Ciudad de Santo Tomas.

Otro de la Provincia y Gobierno de Veragua en el Reyno de Tierra-Firme.

Otro de la Provincia y Gobierno de Yucatán en el Reyno de Guatemala, al lado de la punta de Piedra, situado en la Costa.

Una ensenada en la Costa del mar del Sur de la Provincia y Gobierno del Darien y Reyno de Tierra-Firme, situada entre el Puerto Quemado y el Puerto de Piñas, hay en ella un buen Puerto llamado de la Hambre, donde desemboca un rio del mismo nombre.

Una laguna de la Provincia y Capitanía del Rey en el Brasil, en la extremidad de la Costa que forma el rio de la Plata.

Un Puerto en la Costa de la mar del Sur de la Provincia y Gobierno de Esmeraldas, que está baxo de la misma línea equinoccial.

Un rio de la Provincia y Gobierno de Guayaquil

en el Reyno de Quito, del distrito del partido de Yaguache al N, corre al NO, y entra en el de Babahoyo en un go. 45 min. de lat. aust.

Una punta de tierra de las dos interiores que forman la entrada ó canal de la laguna de Maracaibo.

PALMARES, San Diego de los) ó de Guames, Pueblo de la Provincia y Gobierno de Quixos y Marcas en el Reyno de Quito, uno de los que forman las Misiones de Indios Sucumbios que tenían á su cargo los Regulares de la extinguida Compañía, está situado á orilla del rio Guames, cerca de donde le entra el Putumayo.

Tiene el mismo nombre otro Pueblo de la Provincia y Capitanía del Rey en el Brasil, situado en la Costa, cerca de la laguna Charqueada.

PALMAS, Salazar de las) Ciudad del Gobierno de S. Faustino en el Nuevo Reyno de Granada, la fundó Diego de Montes el año de 1553 para seguridad y conservacion de las minas de plata de S. Pedro, á la orilla de un rio que atraviesa un hermoso pal-

palmar ;  
ron sus v  
pues, acc  
dios infie  
yeron: el  
vió á pol  
Diego Pa  
bre de N  
mudado á  
donde no  
tuna que  
de 1583  
vez á do  
Gobernad  
Cáceres, c  
tre de Ca  
tevan Ran  
de Alcaldí  
servaron  
sucesores  
mento cál  
unos mon  
gosos; per  
te de cac  
plátanos,  
ne adema  
Parroquial  
nuestra S  
su vecind  
de 400 v  
bres: está  
de Pampl  
risdicción  
de Salaza  
Otra Ci  
nombre co  
de San M  
mo Reyn  
Fernando

**PA**

en el Reyno de Quito, del distrito del partido de Yaguache al N, corre al NO, y entra en el de Babahoyo en un gr. 45 min. de lat. aust.

Una punta de tierra de las dos interiores que forman la entrada ó canal de la laguna de Maracaibo.

**PALMARES**, San Diego de los) ó de Guames, Pueblo de la Provincia y Gobierno de Quixos y Macas en el Reyno de Quito, uno de los que forman las Misiones de Indios Sucumbios que tenían á su cargo los Regulares de la extinguida Compañía, está situado á orilla del rio Guames, cerca de donde le entra el Putumayo.

Tiene el mismo nombre otro Pueblo de la Provincia y Capitanía del Rey en el Brasil, situado en la Costa, cerca de la laguna Charqueada.

**PALMAS**, Salazar de las) Ciudad del Gobierno de S. Faustino en el Nuevo Reyno de Granada, la fundó Diego de Montes el año de 1553 para seguridad y conservacion de las minas de plata de S. Pedro, á la orilla de un rio que atraviesa un hermoso pal-

**PA**

palmar; pero la abandonaron sus vecinos poco despues, acosados de los Indios infieles que la destruyeron: el año de 1525 volvió á poblarla el Capitan Diego Parada con el nombre de Nirúa, por haberla mudado á orilla de este rio, donde no tuvo mejor fortuna que la otra; pero el de 1583 la fundó tercera vez á donde está hoy el Gobernador Francisco de Cáceres, de órden del Maestro de Campo Alonso Estevan Rangél, por Cabeza de Alcaldía mayor que conservaron muchos años sus sucesores: es de temperamento cálido, y está entre unos montes ásperos y fragosos; pero muy abundante de cacao, cañas dulces, plátanos, yucas y maiz: tiene ademas de la Iglesia Parroquial otra Capilla de nuestra Señora de Belen; su vecindario se compone de 400 vecinos muy pobres: está 16 leguas al NO de Pamplona, de cuya jurisdiccion la divide el rio de Salazar.

Otra Ciudad hay de este nombre con la advocacion de San Miguel en el mismo Reyno, fundada por Fernando Valdés el año de

**PA 23**

1544, á orilla del rio grande de la Magdalena, al N de Santa Fe; pero ha venido á tanta decadencia que hoy es un Pueblo miserable y corto.

Un Pueblo con la advocacion de San Juan en la Provincia y Gobierno de Cartagena del mismo Reyno que las anteriores Ciudades pertenece al partido y jurisdiccion de la Villa del Sinú, y está situado en la ensenada de este nombre, cerca de la Costa.

Otro con la advocacion de San Luis, de las Misiones que tienen los Religiosos de Santo Domingo en el distrito y jurisdiccion de la Ciudad de Pedraza del Nuevo Reyno de Granada, situado á orilla del rio Canaguán.

Un rio de la Provincia y Alcaldía mayor de Panúco en Nueva España que sale al mar en el Seno Mexicano.

Otro rio de la Alcaldía mayor de Tabasco en el mismo Reyno que tambien sale al mar, entre el de Santa Ana y el de Dos Bocas.

Una ensenada en la Costa de California, enfrente de la de Nueva España, en-



**24 PA**

entre la de Cerralvo y el cabo de Porfia.

Un Puerto de la Provincia y Gobierno de Santa Marta en el Nuevo Reyno de Granada, en el rio grande de la Magdalena, con un Pueblo que tiene mucho tráfico.

Otro rio de la Provincia y Gobierno de Venezuela en el mismo Reyno que corre al S, y entra en el de Manapire.

Otro Puerto en la Costa del N de la Isla de Cuba, entre el de Sama y la Bahía de Baxanas.

Una Isla de la mar del Sur descubierta por Francisco Pizarro el año de 1527, dándole este nombre por las muchas palmas que hay en ella, tiene legua y media de circunferencia, está en la ensenada de Chiramira, frente de la boca del rio de San Juan de la Provincia y Gobierno del Chocó, 26 leguas distante del cabo de Corrientes, está desierta é inculta.

Otro rio de la Isla de Granada, una de las Antillas menores de los Franceses, corre á Levante, y sale al mar en 12 gr. 4 min. de lat. bor.

Unas Islas de la mar del

**PA**

Norte, cerca de la Costa de la Provincia y Gobierno del Darien y Reyno de Tierra-Firme, son muchos, y forman un arco entre la Isla de Pinos y el Playón grande hasta la ensenada de Mandinga.

**PALMÉRAS**, Punta de) en la Costa de los Humos de la Provincia y Capitanía de Seara en el Brasil, está entre la Isla de Corubun y el Puerto de Tortuga.

**PALMILLAS**, San Lucas de las) Pueblo de la Cabecera de partido y Alcaldía mayor de Guejozincó en Nueva España, tiene 77 familias de Indios, y está al O de su Capital.

Otro Pueblo hay del mismo nombre con la advocacion de Santa Cecilia, reduccion de Indios por los Religiosos Misioneros del Orden de San Francisco, en el distrito y jurisdiccion de la Alcaldía mayor de Guadalcazar en Nueva España, tiene 40 familias de Indios, sin los que viven dispersos en los conchornos, y está 20 leguas de la Cabeza de partido Tula.

Otro de la Provincia y Gobierno de Sierra Gorda en el Seno Mexicano y Reyno de Nueva España, funda-

da-

dado el año de 1527 por Don Joseph de Sarmiento Conde de Sarmiento y Ronel de Montemar. Tiene un retaro.

**PALMIERAS**, Isla de) en la Costa de las Antillas, está entre el rio de la Guayana y el rio de la Parana.

**PALMIERAS**, Rio de) en la Provincia de Pernambuco en el Brasil, nace en la Costa, corre al N y entra en el rio de la Parana.

**PALMIERAS**, Provincia de) en la Provincia de Canelas, en el Reino de Quito, y entra en su orilla con el Caspi-y-Chambira.

Tiene una punta en la Costa del Reino de Jamayca, y la punta de la Isla de Palomares.

**PALO**, Pueblo de) en el regimiento de el Reyno de el rio Limari.

Tiene un retaro de Arrecifes.

**PA**

Norte, cerca de la Costa de la Provincia y Gobierno del Darien y Reyno de Tierra-Firme, son muchos, y forman un arco entre la Isla de Pinos y el Playón grande hasta la ensenada de Mandinga.

**PALMÉRAS**, Punta de) en la Costa de los Humos de la Provincia y Capitanía de Seara en el Brasil, está entre la Isla de Corubun y el Puerto de Tortuga.

**PALMILLAS**, San Lucas de las) Pueblo de la Cabecera de partido y Alcaldía mayor de Guejozincó en Nueva España, tiene 77 familias de Indios, y está al O de su Capital.

Otro Pueblo hay del mismo nombre con la advocación de Santa Cecilia, reducción de Indios por los Religiosos Misioneros del Orden de San Francisco, en el distrito y jurisdicción de la Alcaldía mayor de Guadalcazar en Nueva España, tiene 40 familias de Indios, sin los que viven dispersos en los contornos, y está 20 leguas de la Cabeza de partido Tula.

Otro de la Provincia y Gobierno de Sierra Gorda en el Seno Mexicano y Reyno de Nueva España, fundada-

**PA**

dado el año de 1748 por Don Joseph de Escandón, Conde de Sierra Gorda, Coronel de Milicias de Queretaro.

**PALMISTES**, Punta de) en la Costa del Sur de la Isla de San Christóval, una de las Antillas menores, está entre el rio de Pentecoste y el riachuelo de Pelán.

**PALMITAL**, Rio pequeño de la Provincia y Capitanía de Portoseguro en el Brasil, nace cerca de la Costa, corre al NNO, y entra en el de las Piedras.

**PALMITO**, Rio de la Provincia y país de los Indios Canelos en el Reyno de Quito, corre al ENE, y entra en el Bobonasa por su orilla occidental, entre el Caspi-yacu al N, y el Chambira al Mediodía, en 1 gr. 37 min. de lat. aust.

Tiene el mismo nombre una punta de tierra de la Costa del N de la Isla de Jamayca, entre el rio Anoto y la Bahía de Orange.

**PALO**, Colorado) Pueblo de la Provincia y Corregimiento de Quillota en el Reyno de Chile, situado en la Costa y boca del rio Limari.

Tiene el mismo nombre de Arrecife del Palo un Is-

**PA 25**

lote, cerca de la Costa de la Vera Cruz en el Seno Mexicano y Reyno de Nueva España, entre la Isla Verde y la Anegada.

**PALÓMAS**, Isla de las) en el golfo de Venezuela, á la entrada ó boca de la laguna de Maracaibo, al N de esta Ciudad, tiene un Pueblecillo de su mismo nombre, y está en 10 gr. 56 min. de lat. bor.

**PALOMETA**, Rio pequeño de la Provincia y Gobierno de Santa Cruz de la Sierra en el Perú, nace de unas altísimas montañas al O del Pueblo de los Desposorios, corre al N, y entra en el de Piray.

**PALOMINO**, Rio de la Provincia y Gobierno de Santa Marta en el Nuevo Reyno de Granada, nace en las sierras de los Indios Posigueicas, corre al N, y sale al mar, entre el cabo de San Juan de Guia y el rio del Hacha.

**PALOMOS**, Nacion bárbara de Indios de la Provincia del Gran Chaco en el Perú, se extiende de Levante á Poniente del rio Bermejo, y en las espaciosas llanuras de Manso al Mediodía: estos bárbaros son feroces, y salen de aque-

llos

los bosques á infestar las Provincias confinantes, para cuya defensa hay allí un fuerte, llamado San Joseph, guarnecido de Españoles.

**PALORA**, Rio rápido de la Provincia y Gobierno de Macas en el Reyno de Quito, nace en la de Riobamba, al N de una laguna del monte de Sangay, junto al Pueblo de Cebadas, corre de Poniente á Levante hasta que entra en el de Pastaza, en los bosques de su inmediacion habitan algunos Indios de la nacion de los Xibaros, su boca está en 1 gr. 48 min. de lat. aust.

**PALPA**, Pueblo de la Provincia y Corregimiento de Ica en el Perú, situado á orilla del rio Grande, no lexos de la Costa del mar.

**PALPACACHI**, Pueblo de la Provincia y Corregimiento de Cotabambas en el Perú, anexo al Curato de Huallati.

**PALPAL**, Rio pequeño del Reyno de Chile en la Provincia y Corregimiento de Itata, corre al NNO, y se une con el de Temuco para entrar en el de Dinguilli.

**PALPAS**, Pueblo de la Provincia y Corregimiento de Caxatambo en el Perú,

anexo al Curato de Gorgor.

Otro Pueblo hay de este nombre en la misma Provincia y Reyno que el anterior, distinto de él, y anexo al Curato de Churin.

**PALZTOWN**, Ciudad de la Provincia y Colonia de Nueva Yorck en la América Septentrional, situada 7 millas al O del rio Hudson, y 8 al NO de Parkesey.

**PAMBAMARCA**, Pueblo de la Provincia y Corregimiento de Lucanas en el Perú.

Tiene el mismo nombre un páramo ó monte muy alto, siempre cubierto de nieve, del Reyno de Quito, uno de los que eligieron los Académicos de las Ciencias de París, que pasaron á aquel Reyno á medir uno de los grados del Equador, para hacer sus observaciones: en él se ven las ruinas de quatro fortalezas de los Incas que llaman Pucaras, y son zanjas ó fosos concéntricos de tres ó quatro órdenes, y en el mas interior una muralla ó parapeto; el mas exterior, que por lo regular tenia dos toesas de ancho, y otras tantas de profundidad, es en

en algunos se ven de agua de cinco dedos tenian borde interior exterior para ja de los d alto de es siempre un que apenas se la gente.

**PAMIA** Yorck.

**PAMPAC** de la Provincia de miento de el Perú.

**PAMPAC** blo de la P regimiento mismo Rey rior, anexo Arahuay.

**PAMPAC** blo de la P regimiento de Arequipa Reyno.

**PAMPAC** de la Provincia de miento de C ques en el r

**PAMPAC** Pablo de Misiones qu gulares de la Provincia Mainas del E

**PAMPAC**

**PA**

anexo al Curato de Gorgor.

Otro Pueblo hay de este nombre en la misma Provincia y Reyno que el anterior, distinto de él, y anexo al Curato de Churin.

**PALZTOWN**, Ciudad de la Provincia y Colonia de Nueva Yorck en la América Septentrional, situada 7 millas al O del rio Hudson, y 8 al NO de Pakebsey.

**PAMBAMARCA**, Pueblo de la Provincia y Corregimiento de Lucanas en el Perú.

Tiene el mismo nombre un páramo ó monte muy alto, siempre cubierto de nieve, del Reyno de Quito, uno de los que eligieron los Académicos de las Ciencias de París, que pasaron á aquel Reyno á medir uno de los grados del Equador, para hacer sus observaciones: en él se ven las ruinas de quatro fortalezas de los Incas que llaman Pucaras, y son zanjas ó fosos concéntricos de tres ó quatro órdenes, y en el mas interior una muralla ó parapeto; el mas exterior, que por lo regular tenia dos toesas de ancho, y otras tantas de profundidad, es en

**PA**

en algunos tan dilatado que se ven de mas de una lengua de circuito, y en todos tenian cuidado que el borde interior dominase al exterior para mayor ventaja de los defensores: en lo alto de este monte corre siempre un ayre tan fuerte que apenas puede sostenerse la gente.

**PAMIAUNKE**, vease Yorck.

**PAMPACHIRI**, Pueblo de la Provincia y Corregimiento de Andahuailas en el Perú.

**PAMPACÓCHA**, Pueblo de la Provincia y Corregimiento de Canta en el mismo Reyno que el anterior, anexo al Curato de Arahua.

**PAMPACOLCA**, Pueblo de la Provincia y Corregimiento de Condesuyos de Arequipa en el mismo Reyno.

**PAMPACÚCHO**, Pueblo de la Provincia y Corregimiento de Chilques y Masques en el mismo Reyno.

**PAMPADEQUES**, San Pablo de) Pueblo de las Misiones que tenian los Regulares de la Compañía en la Provincia y Gobierno de Mainas del Reyno de Quito.

**PAMPAHUACIS**, Na-

**PA**

27

cion bárbara de Indios bellicosos que habita al N del Cuzco, Huayna-Capac, XIII Emperador de los Incas, los sujetó y agregó á su Imperio.

**PAMPAMARCA**, Pueblo de la Provincia y Corregimiento de Aimaraes en el Perú.

Otro Pueblo hay de este nombre en la Provincia y Corregimiento de Parinacochas del mismo Reyno.

Otro de la Provincia y Corregimiento de Tinta ó Canes y Canches en el mismo Reyno.

**PAMPANO**, Rio pequeño de la Provincia y Gobierno de Maracaibo en el Nuevo Reyno de Granada, entra en la laguna de Atole á muy poco espacio de su origen.

**PAMPAQUINCHIS**, Pueblo de la Provincia y Corregimiento de Yauyos en el Perú, anexo al Curato de Huanic.

**PAMPAROMAS**, Pueblo de la Provincia y Corregimiento de Andahuailas en el Perú, anexo al Curato de Moro en la de Santa.

**PAMPAS**, Nacion bárbara de Indios guerreros del Reyno del Perú, se extienden al N, y al Poniente del

del Paraguay, y confinan con Córdoba del Tucumán.

Tienen el mismo nombre unas dilatadas llanuras de la Provincia y Gobierno de Buenos Ayres, que se dilatán por la parte del Sur mas de 300 leguas hasta la Provincia de Cuyo del Reyno de Chile, por ellas andan vagantes algunas naciones bárbaras de Indios Huarcas ó Pampas, Aucaes, Pehuenches, Pulches y Uncas, que por la mayor parte andan á caballo, y rohan, molestan, y quitan la vida á los caminantes, para cuya seguridad, por ser paso preciso para ir del Perú á Chile, y al contrario, es preciso juntarse muchas carretas (que es el carruaje que se usa) para poderse defender de aquellos infieles, y las mismas precauciones se toman para ir á coger sal de unas salinas que hay 200 leguas de Buenos Ayres, y es muy blanca y de excelente calidad, juntándose 300 carretas que salen por Noviembre, y tardan dos meses en el viage; pero con todo son muy frecuentes las desgracias: en estos interminables llanos se encuentran muchos tigres, leopardos, aves-

truces, quiriquinchos ó armadillos, perdices, liebres y otros animales; y como los pastos son abundantísimos, y crecen tanto que en algunos parages sobrepujan á un hombre á caballo, se crían muchísimos toros, caballos y mulas, descendientes de los primeros que se llevaron de España al tiempo de la conquista: hay muchas tropas de ellos montaraces que al pasar corriendo de unos parages á otros suelen atropellar á los caminantes, y aun las carretas que van de Buenos Ayres á Mendoza en el Reyno de Chile; algunas veces yendo á beber á un rio de los muchos que riegan estas llanuras, ó á alguna laguna, entran tan atropelladamente que atollándose en el cieno las que van delante, empujadas de las de atrás, quedan sin poderse mover, y mueren allí, por lo qual se ven tantos huesos en las orillas de los abrevaderos: los Indios cogen con facilidad qualquiera de estos animales con una cuerda de dos varas de largo, que tiene atada á un extremo una bola de hierro ó piedra, y al otro otra de madera ó materia

me-

menos pesada  
la qual juega  
da, y la arr  
destreza que  
mas el tiro  
en la muche  
enredado y  
bien muchos  
quales hacen  
vincia y en  
mán abrida  
mulas que ll  
al Perú, y  
tan voraces y  
si les faltara  
que cebarse  
la gente, pu  
ha sucedido  
pasajeros qua  
brientos, y no  
al ganado sin  
cercando á un  
este hiere y  
muchos, al fi  
cansar á ladri  
tidas, y se l  
mismo exco  
costa con los t  
han visto casu  
lides las pinta  
pero divertida  
ran mas si  
un coso segu  
pampas son n  
tes unos vient  
mejantes al h  
llaman allí Pa  
impetuosos qu  
las carretas ti

Tom. IV.

## PA

crucos, quiriquinchos ó armadillos, perdices, liebres y otros animales; y como los pastos son abundantísimos, y crecen tanto que en algunos parages sobrepujan á un hombre á caballo, se crían muchísimos cerros, caballos y mulas, descendientes de los primeros que se llevaron de España al tiempo de la conquista: hay muchas tropas de ellos montaraces que al pasar corriendo de unos parages á otros suelen atropellar á los caminantes, y aun las carretas que van de Buenos Ayres á Mendoza en el Reyno de Chile; algunas veces yendo á beber á un rio de los muchos que regan estas llanuras, ó á alguna laguna, entran tan atropelladamente que atropándose en el cieno las que van delante, empujadas de las de atrás, quedan sin poderse mover, y mueren allí, por lo qual se ven tantos muertos en las orillas de los prevaderos: los Indios corren con facilidad qualquiera de estos animales con una cuerda de dos varas de largo, que tiene atada á un extremo una bola de hierro ó piedra, y al otro una de madera ó materia me-

## PA

menos pesada que aquella, la qual juegan como la honda, y la arrojan con tanta destreza que sin errar jamas el tiro á el que eligen en la muchedumbre queda enredado y cae: hay tambien muchos asnos, de los quales hacen en esta Provincia y en la del Tucumán abundantes crias de mulas que llevan á vender al Perú, y muchos perros tan voraces y atrevidos que si les faltara el ganado en que cebarse acabarían con la gente, pues alguna vez ha sucedido acometer á los pasajeros quando están hambrientos, y no solo envisten al ganado sino á los tigres, cercando á uno, y aunque este hiere y despedaza á muchos, al fin lo llegan á cansar á ladridos y acometidas, y se lo comen; lo mismo executan á menos costa con los toros: los que han visto casualmente estas lides las pintan horrorosas, pero divertidas, y lo fueran mas si se vieran en un coso seguro: en estas pampas son muy frecuentes unos vientos recios semejantes al huracán, que llaman allí Pamperos, tan impetuosos que hacen cejar las carretas tiradas de seis

Tom. IV.

## PA

29

bueyes con mas de 200 arrobas de peso.

Un Pueblo de la Provincia y Corregimiento de Yauyos en el Perú, en cuyo distrito hay un camino muy singular para baxar al de Tupe, que llaman de los cinco mil escalones, porque aseguran que son otros tantos los que hay que baxar.

Otro de la Provincia y Corregimiento de Guailas en el mismo Reyno.

Otro de la Provincia y Corregimiento de Conchucos en el mismo Reyno, anexo al Curato de Pallasca.

Otro de la Provincia y Corregimiento de Guanta en el mismo Reyno.

Otro de la Provincia y Corregimiento de Canta en el mismo Reyno, anexo al Curato de Arahua.

Otro de la Provincia y Corregimiento de Guailas en el mismo Reyno distinto del referido ya, y anexo al Curato de Marca.

Un rio caudaloso de la Provincia y Corregimiento de Lucanas en el mismo Reyno del Perú, nace en ella al N del Pueblo de Sora, corre á este rumbo, y entra en el de Apurimac en la Provincia de Guanta, tiene un puente de crizne-

E

jas

jas de 30 varas de largo, y una y media de ancho, por donde pasan las cargas que se llevan de Lima al Cuzco.

**PAMPAYATA**, Pueblo de la Provincia y Corregimiento de Aimaraes en el Perú, anexo al Curato de Moro en la de Santa.

**PAMPICHI**, Pueblo de la Provincia y Reyno de Guatemala, anexo del Curato de Amatitán, de quien está muy cerca.

**PAMPLONA**, Ciudad de la Provincia y Corregimiento de Tunja en el Nuevo Reyno de Granada, la fundaron el Capitan Pedro de Ursua y Ortun de Velasco el año de 1549, segun el Ilustrísimo Piedrahita, y no Miguel Diez de Armendariz, como dice el Ex-Jesuita Coleti, el año de 1558, dándole el nombre en memoria de la patria de Ursua, Capital de Navarra; está situada en un llano que llaman del Espíritu Santo, rodeada por todas partes de montañas que la hacen de temperamento frio en extremo; es muy fértil y abundante en ganados, frutos, ingenios de azucar y texidos de algodón, de todo lo qual hace gran co-

mercio, como de oro y cobre que saca de sus minas, y del primero se descubrió una últimamente el año de 1765 que produce mucha riqueza: la Iglesia Parroquial es una de las mejores que hay en todo el Reyno: tiene hermosas calles, plazas y edificios; una Hermita, que es Vice-Parroquia, en que se venera una efigie de Christo crucificado, y otras dos del bueno y mal Ladron de primorosa escultura; Conventos de Religiosos de San Francisco, Santo Domingo, San Agustín, Colegio que fué de los Regulares de la Compañía, un Hospital, y Monasterio de Religiosas de Santa Clara que padeció mucho como toda la Ciudad en un terremoto que experimentó el año de 1644: su jurisdiccion se extiende hácia Tunja 24 leguas, por la parte de Jiron mas, y hácia el Oriente y la Villa de San Christóval lo mismo: tiene ademas del Gobernador un Corregidor de Indios, y un Alcalde mayor de Minas; ha sido patria de Fr. Francisco Vi-var, del Orden de San Francisco, asombro de ciencia y de virtud desde sus pri-

me-

meros años al NE de...  
vante de V...  
te de Trux...  
diodia de M...  
gr. de long...  
min. 11 seg...

**PAMTIC**  
daloso de...  
Colonia de...  
rentional,  
sale al mar...  
de su nom...

Este se fo...  
ta de la Ca...  
nal y la Is...

**PAMUR**  
guna de l...  
Corregimie...  
cochas en e...  
larga y estr...

**PAN, B**  
de la Costa...  
Sur en la P...  
regimiento...  
no del Perú...  
ensenada de...

De la Provi...  
no del Par...  
cerca del...  
nombre.

Tiene el...  
blo de las M...  
nian los R...  
Compañía e...  
hoy está á c...  
ligiosos Cap...

Un mont...

**PA**

mercio, como de oro y cobre que saca de sus minas, y del primero se descubrió una últimamente el año de 1765 que produce mucha riqueza: la Iglesia Parroquial es una de las mejores que hay en todo el Reyno: tiene hermosas calles, plazas y edificios; una Hermita, que es Vice-Parroquia, en que se venera una efigie de Christo crucificado, y otras dos del bueno y mal Ladron de primorosa escultura; Conventos de Religiosos de San Francisco, Santo Domingo, San Agustin, Colegio que fué de los Regulares de la Compañia, un Hospital, y Monasterio de Religiosas de Santa Clara que padeció mucho como toda la Ciudad en un terremoto que experimentó el año de 1644: su jurisdiccion se extiende hácia Tunja 24 leguas, por la parte de Jiron mas, y hácia el Oriente y la Villa de San Christóval lo mismo: tiene ademas del Gobernador un Corregidor de Indios, y un Alcalde mayor de Minas; ha sido patria de Fr. Francisco Villar, del Orden de San Francisco, asombro de ciencia y de virtud desde sus prime-

**PA**

meros años: está 60 leguas al NE de Santa Fe, á Levante de Velez, á Poniente de Truxillo, y al Mediodia de Mérida, en 308 gr. de long. y en 6 gr. 35 min. 11 seg. de lat. bor.

**PAMTICÓE**, Rio caudaloso de la Provincia y Colonia de la Carolina Septentrional, corre al SE, y sale al mar en el estrecho de su nombre.

Este se forma por la Costa de la Carolina Meridional y la Isla de Hateras.

**PAMURACÓCHA**, Laguna de la Provincia y Corregimiento de Parinacochas en el Perú, es muy larga y estrecha.

**PAN**, Boca de) Caleta de la Costa del mar del Sur en la Provincia y Corregimiento de Piura y Reyno del Perú, situada en la ensenada de Tumbes.

De Azucar) Pueblo de la Provincia y Gobierno del Paraguay, situado cerca del estrecho de su nombre.

Tiene el mismo otro Pueblo de las Misiones que tenían los Regulares de la Compañia en el Orinoco, y hoy está á cargo de los Religiosos Capuchinos.

Un monte muy alto de

**PA****31**

la figura de un cono que está á la orilla del rio de la Plata, á su entrada, en la Provincia y Gobierno de Buenos Ayres, junto al rio de Solis chico.

Otro en la Costa del Sur del estrecho de Magallanes, á la boca del de Jelouzelt.

Otro en la Costa del NE de la Isla Martinica, entre la ensenada de S. Jaques ó Santiago y la de Charpentier.

Un estrecho ó angostura que forma el rio del Paraguay en la Provincia de este nombre.

**PANACÁCHI**, Pueblo de la Provincia y Corregimiento de Chayanta ó Charcas en el Perú.

**PANAMA**, Ciudad Capital del Reyno y Gobierno de Tierra-Firme, fundada en la Costa del mar Pacífico ó del Sur sobre el istmo á quien da el nombre, y la divide de la del Norte, al pié de un elevado monte llamado el Ancon, la fundó Pedrarias Dávila el año de 1518 en el parage que hoy se llama Panamá la vieja, que saqueó y quemó el año de 1670 el Pirata Inglés Juan Morgan, por cuya razon la



la trasladó á distancia de una legua el año siguiente el Sargento General de Batalla Don Antonio Fernandez de Córdoba, y dió principio á su fortificacion Don Alonso Mercado de Villacorta; esta es irregular, y de poca defensa: ha sido una de las Poblaciones mas ricas y de mas comercio de todo el mundo, como paso preciso de quanto venia del Perú á Europa antes que se frequentase la navegacion de Buenos Ayres y del Cabo de Hornos: es Cabeza de Obispado erigido el año de 1521: tiene ademas de la Catedral dos Parroquias, una con el título de San Felipe en la Ciudad, y otra con el de Santa Ana en el arrabal extramuros, que es mayor que la Ciudad, Conventos de Religiosos de San Francisco, Santo Domingo, la Merced, Agustinos Descalzos con título de San Joseph, Colegio que fué de los Regulares de la Compañia con Seminario de Estudios, y Universidad fundada por el Obispo Don Francisco Xavier de Luna y Victoria el año de 1751, Hospital de San Juan de Dios, y Monasterio de Religiosas de

nuestra Señora de la Concepcion; tuvo en sus principios Casa de Moneda que duró muy poco: fué gobernada por un Presidente y Tribunal de Real Audiencia erigida el año de 1535, que se extinguió el de 1752, quedando un Gobernador Militar y Teniente de Rey: hoy está reducida esta Ciudad opulenta á una miserable poblacion arruinada por la falta de comercio desde que se extinguieron los galeones que iban á Tierra-Firme, y por los incendios que ha padecido en los años de 1737 y 1756, á que ha estado expuesta siempre por ser sus edificios de madera primorosamente labrados, á excepcion de algunos como la Catedral que es de piedra y de magnífica arquitectura: el temperamento de esta Ciudad es muy ardiente, pero las noches frescas y agradables; el terreno fértil, pero poco cultivado porque se abastece de lo que necesita de las Provincias y Pueblos de su jurisdiccion, y de las del Perú por la mar del Sur, y de las de Europa y Colonias extranjeras por la del N, de donde dista 11 leguas;

es

es memor  
en ella cel  
triunvirato  
brimiento  
Perú, entr  
zarro, Die  
y Hernand  
año de 152  
forma de u  
á distancia  
media de la  
de están  
vientos las  
las mareas  
la pleamar  
ras, crecie  
tura, y ba  
en tres qua  
da en secre  
mas, que le  
perador C  
tulo de m  
Leal el añ  
escudo par  
campo de  
de la dere

## CATALOG

- 1 Don F  
de San  
del Da  
Firme,
- 2 Don F  
San Fr  
de Bur  
tuvo m  
sas, en

PA

nuestra Señora de la Concepcion; tuvo en sus principios Casa de Moneda que duró muy poco: fué gobernada por un Presidente y Tribunal de Real Audiencia erigida el año de 1535, que se extinguió el de 1752, quedando un Gobernador Militar y Teniente de Rey: hoy está reducida esta Ciudad opulenta á una miserable poblacion arruinada por la falta de comercio desde que se extinguieron los galeones que iban á Tierra-Firme, y por los incendios que ha padecido en los años de 1737 y 1756, á que ha estado expuesta siempre por ser sus edificios de madera primorosamente labrados, á excepcion de algunos como la Catedral que es de piedra y de magnífica arquitectura: el temperamento de esta Ciudad es muy ardiente, pero las noches frescas y agradables; el terreno fértil, pero poco cultivado porque se abastece de lo que necesita de las Provincias y Pueblos de su jurisdiccion, y de las del Perú por la mar del Sur, y de las de Europa y Colonias estrangeras por la del N., de donde dista 11 leguas;

ea

PA

es memorable por haberse en ella celebrado el famoso triunvirato para el descubrimiento y conquista del Perú, entre Francisco Pizarro, Diego de Almagro y Hernando de Luque, el año de 1535: el Puerto se forma de unas Islas que hay á distancia de dos leguas y de están al abrigo de los vientos las embarcaciones, las mareas son regulares y la pleamar es cada tres horas, creciendo á mucha altura, y baxando tanto que en tres quartos de legua queda en seco: tiene por armas, que le concedió el Emperador Carlos V con el título de muy Noble y muy Leal el año de 1521, un escudo partido en pal y en campo de oro: en la mitad de la derecha un yugo y

PA

33

un manojo de flechas parado con los casquillos azules y las plumas plateadas, que era la divisa de los Reyes Católicos; y en la otra mitad de la izquierda dos caravelas una encima de otra, como señal de que por allí se habia de hacer el descubrimiento de la especería, y encima de ellas una estrella que denotaba el polo ártico, y en la orla del escudo castillos y leones: es patria del P. Agustín Hurtado, de la extinguida Compañía, muerto en el Pueblo de Gayes de las Misiones de Mainas á manos de los Indios predicadores la Fe el año de 1688, y del P. Ignacio de Cáceres su compañero: está en 82 gr. 5 min. 14 seg. de long. occid. y en 8 gr. 57 min. 48 seg. de lat. sept.

**CATALOGO DE LOS OBISPOS QUE HA HABIDO  
en Panamá.**

- 1 Don Fr. Vicente de Valverde, Religioso del Orden de Santo Domingo, electo Obispo de Santa Maria del Darien; primera Iglesia del Reyno de Tierra-Firme, el año de 1533.
- 2 Don Fr. Juan de Quevedo, Religioso del Orden de San Francisco, natural de Bejori en las montañas de Burgos, pasó á su Iglesia, y volvió á España, y tuvo muchas disputas con Fr. Bartolomé de las Casas, en presencia del Emperador Carlos V, sobre la

li-

34

PA

PA

- libertad de los Indios en que quedó convencido, y el Obispo Casas victorioso, murió en Barcelona.
- 3 Don Fr. Juan de la Guardia, del Orden de San Francisco, de quien no tenemos mas noticia que está que dió en un Catálogo de sus Obispos aquella Santa Iglesia.
- 4 Don Fr. Martin de Bejar, del Orden de San Francisco, natural de Sevilla, presentado por el Emperador Carlos V para Obispo de Santa Maria del Darien, en cuyo tiempo se trasladó la Silla á la Ciudad de Panamá.
- 5 Don Fr. Tomas de Berlanga, del Orden de Santo Domingo, natural de la Villa de su apellido, pasó á la América donde fué Provincial de su Orden, y electo Obispo de Panamá el año de 1530, renunció el Obispado el año de 1537, y murió en su patria el año de 1551.
- 6 Don Fr. Vicente de Peraza, del Orden de Santo Domingo, Colegial en el Colegio de San Gregorio de Valladolid, de quien no tenemos mas noticia que la que da Gil Gonzalez Dávila, y sacó de Fr. Alonso Fernandez, que dice era Obispo el año de 1540.
- 7 Don Fr. Pablo de Torres, del Orden de Santo Domingo, y no de San Gerónimo, como equivocadamente pone Gil Gonzalez Dávila, era Obispo el año de 1560.
- 8 Don Fr. Juan Vaca, del Orden de S. Benito, Abad de los Monasterios de Sahagun y de Carrion, fué presentado por Felipe II para Obispo de Panamá, y murió en el camino.
- 9 Don Francisco Abrego fué electo Obispo de Panamá el año de 1569, en su tiempo se obedeció el Santo Concilio de Trento, gobernó 15 años, y murió el de 1574.
- 10 Don Fr. Manuel de Mercado, del Orden de San Gerónimo, entró en Panamá, y tomó posesion de su Obispado el año de 1578, murió el de 1580.
- 11 Don Bartolomé Martinez Menacho, natural de Al-mendralejo en Estremadura, Arcediano de la Santa Igle-

## PA

os en que quedó convencido, y torioso, murió en Barcelona.

la Guardia, del Orden de San en no tenemos mas noticia que Catálogo de sus Obispos aque-

e Bejar, del Orden de San Fran- Sevilla, presentado por el Empe- a Obispo de Santa Maria del Da- mpo se trasladó la Silla á la Ciu-

e Berlanga, del Orden de Santo de la Villa de su apellido, pasó de fué Provincial de su Orden, y Panamá el año de 1530, renun- año de 1537, y murió en su pa-

11. de Peraza, del Orden de Santo l en el Colegio de San Gregorio quien no tenemos mas noticia que zalez Dávila, y sacó de Fr. Alon- e dice era Obispo el año de 1540. Torres, del Orden de Santo Do- San Gerónimo, como equivocada- onzalez Dávila, era Obispo el año

ca, del Orden de S. Benito, Abad os de Sahagun y de Carrion, fué elipe II para Obispo de Panamá, mino.

bre go fué electo Obispo de Pana- 69, en su tiempo se obedeció el Trento, gobernó 15 años, y mu-

de Mercado, del Orden de San en Panamá, y tomó posesion de año de 1578, murió el de 1580.

Martinez Menacho, natural de Al- tremadura, Arcediano de la Santa Igle-

## PA

Iglesia de Lima, el año de 1587, fué el primero que hizo la Visita, y pasando promovido á Santa Fe en 1593 murió en Cartagena.

12 Don Pedro Duque de Ribera, Colegial del Colegio de Santa Maria de Jesus de Sevilla, y Dean de la Iglesia de Santo Domingo, electo Obispo de Panamá el año de 1594, murió tambien en Cartagena estando para embarcarse á tomar posesión.

13 Don Antonio Calderon, Dean de la Santa Iglesia de Santa Fe, Obispo de Puerto-rico, promovido á la Iglesia de Panamá el año de 1599, fundó en ella una Misa de la Virgen todos los Sábados, y otra de la Pasion de Christo los Viernes, fué promovido al Obispado de Santa Cruz de la Sierra el año de 1605.

14 Don Fr. Agustín de Carvajal, natural de México, del Orden de S. Agustín, Asistente General en ella, siendo Prior de su Convento de Valladolid fué electo Obispo de Panamá, donde tomó posesion el año de 1608, consagró las campanas de su Iglesia, fundó el Colegio de San Agustín con seis Colegiales segun el Concilio Tridentino para servicio de la Catedral, fué promovido al Obispado de Guamanga el año de 1612.

15 Don Fr. Francisco de la Cámara, del Orden de Santo Domingo, pasó á la América de Visitador de las Provincias de Quito y Chile, y concluida la Visita fué presento para Obispo de Panamá, de que tomó posesion en 1614, celebró el primer Sínodo que se tuvo en aquella Iglesia el de 1620, dotó renta para dos Colegiales mas en el Colegio de San Agustín, y 300 pesos fuertes para que en el Colegio de los Regulares de la Compañía se leyesen casos de conciencia, dió 40 pesos para la fábrica de la Catedral que empezó, dotó asimismo dos Capellanes de Coro, y murió el año de 1624.

16 Don Fr. Christóval Martinez de Salas, Canónigo Premonstratense, natural de Medina del Campo, Di- finidor de su Orden, Abad del Convento de Segovia,

- via, Rector del Colegio de Santa Susana en Salamanca, y Visitador General de su Orden, presentado por el Rey Don Felipe IV para el Obispado de Panamá el año de 1625, era muy religioso, pacífico y asistente al Coro, dotó dos Misas cantadas á la Virgen los Miércoles y Sábados, dió 20 pesos para fabricar una Capilla Colateral, y murió ciego y lleno de achaques el año de 1640.
- 17 Don Fr. Hernando Ramirez, Religioso del Orden de la Santísima Trinidad, natural de Arroyo del Puerco en el Obispado de Coria, estudió Artes y Teología en Salamanca, fué Vicario y Predicador del Convento de nuestra Señora de las Virtudes, Procurador General de su Orden en la Corte, Ministro de los Conventos de Toledo, Fuente Santa, Alcalá y Talavera, Comisario y Visitador de las Provincias de Aragon, Cataluña y Valencia, Provincial y Vicario General en la de Castilla, electo Obispo de Panamá el año de 1640, entró á tomar posesion el de 1643, en su tiempo se quemó la Ciudad, y abandonando su casa acudió á la Iglesia á salvar los vasos sagrados, murió el año de 1652.
- 18 Don Bernardo de Izaguirre, natural de Toledo, Fiscal de la Inquisicion de Cartagena de Indias, y de Lima, Inquisidor en esta, electo Obispo de Panamá el año de 1655, pasó promovido al Obispado del Cuzco el año de 1660.
- 19 Don Diego de Vergara, natural de Lima, Catedrático de Sagrada Escritura en su Real Universidad, Canónigo Penitenciario de su Santa Iglesia, electo Obispo de Panamá el año de 1660, murió antes de consagrarse.
- 20 Don Sancho Pardo de Figueróa, natural de Lima, Dean de Truxillo, Canónigo Magistral de la Santa Iglesia de su patria, Varon virtuosísimo y de acreditada sabiduría, electo Obispo de Panamá el año de 1667, promovido al Obispado de Guamanga.
- 21 Don Antonio de Leon pasó promovido al Obispado de Truxillo el año de 1677, habiendo exercido in-

terinamen  
orden del  
22 Don Luc  
Santa Fe  
nero y C  
Maestre-F  
Marra, p  
rió el de  
23 Don Dieg  
el Real d  
Sigüenza  
el Obispac  
al de Gua  
24 Don Fr. J  
tin, natura  
to Obispo  
me al Rey  
lla Ciudad  
25 Don Fr.  
Francisco  
Misionero  
Nueva Es  
Guardian  
pafia de P  
Panamá, y  
ca, y ante  
26 Don Fr. J  
del Carme  
de su Ord  
Obispo de  
mente Pres  
Reyno el  
27 Don Fr. I  
Señora del  
gion, elec  
promovido  
28 Don Agust  
Obispado d  
promovido  
Tom. IV.

PA

ta Susana en Sala-  
e su Orden, presen-  
IV para el Obispado  
a muy religioso, pa-  
ó dos Misas cantadas  
ábados, dió 20 pesos  
teral, y murió ciego  
e 1640.

Religioso del Orden  
atural de Arroyo del  
ria, estudió Artes y  
Vicario y Predicador  
ora de las Virtudes,  
len en la Corte, Mi-  
ledo, Fuente Santa,  
Visitador de las Pro-  
y Valencia, Provincial  
astilla, electo Obispo  
ntró á tomar posesion  
quemó la Ciudad, y  
la Iglesia á salvar los  
de 1652.

atural de Toledo, Fis-  
gena de Indias, y de  
ecto Obispo de Panamá  
vidido al Obispado del

al de Lima, Catedrá-  
su Real Universidad,  
Santa Iglesia, electo  
1660, murió antes de

ría, natural de Lima,  
Magistral de la Santa  
virtuosísimo y de acre-  
po de Panamá el año  
ado de Guamanga.

promovido al Obispado  
habiendo exercido in-  
te-

PA

PA

37

terinamente la Presidencia y Capitanía General por  
orden del Rey.

- 22 Don Lucas Fernandez de Piedrahita, natural de Santa Fe en el Nuevo Reyno de Granada, Racionero y Canónigo de esta Santa Iglesia, Tesorero, Maestre-Escuela y Chantre en ella, Obispo de Santa Marta, promovido á Panamá el año de 1682, murió el de 1688.
- 23 Don Diego Ladron de Guevara, Colegial mayor en el Real de Alcalá, Canónigo de las Catedrales de Sigüenza y Málaga por oposicion, presentado para el Obispado de Panamá el año de 1689, y promovido al de Guamanga el de 1699, fué Presidente interino.
- 24 Don Fr. Juan de Arguelles, del Orden de S. Agustin, natural de Lima, Religioso muy justificado, electo Obispo de Panamá el año de 1699, hizo un informe al Rey dando cuenta de los disturbios de aquella Ciudad, fué promovido al Obispado de Arequipa.
- 25 Don Fr. Manuel de Mimbela, del Orden de San Francisco, natural de Fraga en Aragon, pasó de Misionero Apostólico á la Provincia de Zacatecas en Nueva España, donde fué Lector de Teología y Guardian dos veces de su Convento, volvió á España de Procurador General, y fué electo Obispo de Panamá, y despues promovido á la Iglesia de Oaxaca, y antes de tomar posesion á la de Guadalajara.
- 26 Don Fr. Juan Joseph de Llamas y Rivas, del Orden del Carmen Calzado, natural de Murcia, Provincial de su Orden en la Provincia de Andalucía, electo Obispo de Panamá, y despues nombrado interinamente Presidente, Gobernador y Capitan General del Reyno el año de 1716.
- 27 Don Fr. Bernardo Serrada, del Orden de nuestra Señora del Carmen Calzado, Provincial en su Religion, electo Obispo de Panamá el año de 1720, fué promovido al Cuzco el de 1725.
- 28 Don Agustin Rodriguez, Cura de Hortaleza en el Obispado de Toledo, electo el referido año de 1725, promovido á la Paz el de 1731.

Tom. IV.

F

29

- 29 Don Pedro Morcillo pasó de Obispo auxiliar de Lima á Panamá el año de 1732, murió el de 1741.
- 30 Don Fr. Diego de Salinas y Cabrera, del Orden de San Agustín, electo el mismo año, renunció, y no quiso admitir.
- 31 Don Juan de Castañeda, Arcediano de la Santa Iglesia Catedral del Cuzco, entró de Obispo en Panamá el año de 1743, y fué promovido á aquella el de 1749.
- 32 Don Felipe Manrique de Lara, natural de Lima, electo Obispo de Panamá el año de 1750, renunció.
- 33 Don Francisco Xavier de Luna y Victoria, natural de la misma Ciudad de Panamá, insigne limosnero y bienhechor, fundador de la Universidad de San Xavier en el Colegio de los Regulares de la Compañía, presentado para Obispo de su patria el año de 1751, promovido á Truxillo en el Perú el de 1759.
- 34 Don Manuel de Román y Carrillo, natural de Guamanga, electo el año de 1759, promovido al Cuzco el de 1763.
- 35 Don Miguel Moreno y Ollo, natural de Panamá, Canónigo de su Santa Iglesia, Comisario del Tribunal de Inquisición de Cartagena, electo Obispo el año de 1763, promovido á Guamanga el de 1770.
- 36 Don Fr. Francisco de los Ríos, del Orden de San Francisco, electo el referido año Obispo de Panamá, murió el de 1777.
- 37 Don Joseph Antonio Umeres de Miranda, Inquisidor del Santo Tribunal de la Fe en Cartagena de Indias, electo para Obispo de Panamá el referido año de 1777.

**COMANDANTES GENERALES, PRESIDENTES  
y Gobernadores del Reyno de Tierra-Firme.**

- 1 Don Pedro Arias Dávila, natural de Segovia, hermano del Conde de Puño-en-rostro, elegido por el Emperador, en virtud de los créditos que tenía, para mandar en el Darien el año de 1514, donde sin embar-

bargo de gloria e nes á V Francisco bernó h  
2 Don Pe brado p por mu de Córdoba apenas res se e Antonio del año  
3 Francisco ditado e y en la dor de do tenid zique En el de 19  
4 El Licer nombrad terior, p  
5 El Doct que su cia, y se tanta int exemplar influxo r como se Gobernada 1539, y libró de  
6 Pedro de lo de Co Rey para tragedias pitan de bró la A

## PA

Obispo auxiliar de Lima, murió el de 1741.  
y Cabrera, del Orden  
mismo año, renunció, y

cediano de la Santa Iglesia  
tró de Obispo en Panamá  
promovido á aquella el

Lara, natural de Lima,  
año de 1750, renunció.  
Luna y Victoria, natural  
namá, insigne limosnero  
la Universidad de San  
os Regulares de la Com-  
ispo de su patria el año  
llo en el Perú el de 1759.  
Carrillo, natural de Gua-  
59, promovido al Cuzco

lo, natural de Panamá,  
ia, Comisario del Tribu-  
tagena, electo Obispo el  
Guamanga el de 1770.  
Rios, del Orden de San  
lo año Obispo de Panamá,

res de Miranda, Inquisi-  
e la Fe en Cartagena de  
o de Panamá el referido

**LES, PRESIDENTES**  
no de Tierra-Firme.

natural de Segovia, her-  
en-rostro, elegido por el  
os créditos que tenía, para  
o de 1514, donde sin em-  
bar-

## PA

## PA

39

bargo de las grandes cosas que hizo obscureció su gloria el haber mandado cortar la cabeza por pasiones á Vasco Nuñez de Balboa en el Darien, y á Francisco Fernandez de Córdoba en Nicaragua, gobernó hasta el año de 1526 que llegó su sucesor.

- 2 Don Pedro de los Rios, natural de Córdoba, nombrado por las quejas y clamores contra el anterior, por muerte del Licenciado Lope de Sosa, también de Córdoba, que fué nombrado primero, y murió apenas llegó al Darien; pero siguiendo los clamores se envió por Juez de residencia al Licenciado Antonio de la Gama, y por sucesor en el gobierno del año de 1528 á
- 3 Francisco de Barrionuevo, natural de Soria, acreditado en las conquistas de la Isla de Puerto-rico, y en la de Santo Domingo, provisto para Gobernador de Tierra-Firme el año de 1532; pero habiendo tenido comision de pasar á la pacificación del Caizique Enrique en la Isla Española, tomó posesion el de 1533.
- 4 El Licenciado Pedro Vazquez de Acuña, que fué nombrado Gobernador y Juez de residencia del anterior, por cuyas quejas se envió á poco tiempo á
- 5 El Doctor Francisco Robles con la misma comision que su antecesor, siendo Oidor de aquella Audiencia, y se encargó del gobierno, desempeñándolo con tanta integridad y justificación que ha tenido pocos exemplares en aquel país, donde el clima ó algun influxo maligno sembró la semilla de la discordia, como se verá en la serie de la mayor parte de sus Gobernadores: este entró á su ejercicio el año de 1539, y sin embargo de sus buenas calidades no se libró de enredos y calumnias.
- 6 Pedro de Casaos, natural de Sevilla, que con título de Corregidor de Panamá fué nombrado por el Rey para gobernarla, en cuyo tiempo sucedieron las tragedias y robos que hizo Hernando Bachicao, Capitan de Gonzalo Pizarro, para cuyo remedio le nombró la Audiencia y el Cabildo Capitan General.



- 7 El Licenciado Don Pedro Ramirez de Quiñones, primer Presidente con título de tal de aquella Audiencia que pacificó el Reyno de las alteraciones pasadas, hizo la guerra al Negro Bayano que lo tenia hostigado con sus robos y correrias, cuyo castigo en que sirvió el célebre Pedro de Ursua tranquilizó el país.
- 8 Juan de Bustos Villegas pasó de Gobernador de la Plaza de Cartagena á Panamá el año de 1551, murió allí arrastrado de una mula.
- 9 El Licenciado Juan Lopez de Cepeda pasó de Oidor Decano de la Isla de Santo Domingo á la de Santa Fe, de allí á Alcalde del Crimen de la Audiencia de Lima, luego á Presidente de Panamá, y promovido á Charcas el año de 1588.
- 10 El Licenciado Francisco de Cárdenas, último Presidente Togado que hubo por haberse establecido la Comandancia General del Reyno de Tierra-Firme, y Plaza de Armas la Ciudad de Panamá su Capital, murió el año de 1594.
- 11 Don Juan del Barrio Sepulveda, Oidor Decano de la Real Audiencia, quedó encargado interinamente del gobierno por muerte del anterior, y lo estaba ejerciendo quando llegó.
- 12 Don Alonso de Sotomayor y Andia, Marques de Valparaiso, Comendador de Villamayor en la Orden de Santiago, natural de Truxillo en Estremadura, Oficial de grandes créditos en Flandes y en Chile, donde habia gobernado con sumo acierto y gloria de las armas del Rey, se hallaba en Lima para restituirse á Europa quando le nombró Presidente de Panamá el Virrey Marques de Cañete, para defender el Reyno de un Armamento Inglés que se temia ser para allí, como sucedió, logrando con tan acertada eleccion su defensa, y la derrota total de los enemigos, gobernó hasta el año de 1596 que pasó á España.
- 13 El referido Juan del Barrio Sepulveda, Oidor Decano de la Audiencia, volvió á encargarse del gobierno

- bierno
- 14 El mis  
el Rey  
sobresa  
tobelo,  
tista A  
despach  
se emb  
15 Don D  
no tene  
dente d
- 16 Don R  
po se e  
los Indi  
los Reli  
su gobie
- 17 Don Al  
den de  
hasta el  
sidencia
- 18 Don Seb  
de la P  
Filipinas  
namá so
- 19 Don Enr  
vido del  
que exer  
tanto ser  
escribió  
imprimió
- 20 Don Íñig  
den de S  
chiduque  
de Guerr  
rico como  
Portobelo  
Galeones  
Pimienta
- 21 Don Juan

## PA

Amírez de Quifiones, primer tal de aquella Audiencia de las alteraciones pasadas por Bayano que lo tenía por horrores, cuyo castigo en nombre de Ursua tranquilizó

Don Pedro de Gobernador de la Audiencia de Panamá el año de 1551, mudó su residencia.

Don Juan de Cepeda pasó de Oidor de Santo Domingo á la de Santa Fe de Bogotá, Crimen de la Audiencia de Panamá, y promovido en 1588.

Don Juan de Cárdenas, último Presidente de haberse establecido la Audiencia de Panamá su Capital,

Don Juan de Sepulveda, Oidor Decano de haberse establecido la Audiencia de Panamá el anterior, y lo estaba

Don Juan de Villamayor, Marques de Villamayor en la Orden de Santiago en Flandes y en Chile, sumo acierto y gloria de haberse establecido en Lima para restituir el honor de Panamá nombró Presidente de Panamá para defenderse de los Ingleses que se temia ser derrotado con tan acertada estrategia total de los enemigos el año de 1596 que pasó á

Don Juan de Sepulveda, Oidor Decano de haberse establecido la Audiencia de Panamá el anterior, y lo estaba

## PA

## PA

41

- bierno interinamente hasta el año de 1601 que volvió
- 14 El mismo Don Alonso de Sotomayor, nombrado por el Rey en consideracion de su acertada conducta y sobresaliente mérito para fortificar la Plaza de Portobelo, en compañía del famoso Ingeniero Juan Baptista Antoneli, y executado, aunque recibió Real despacho para volver á gobernar el Reyno de Chile, se embarcó para Europa el año de 1605.
  - 15 Don Diego de Orozco, natural de Lima, de quien no tenemos mas noticia que la de haber sido Presidente de Panamá por este tiempo.
  - 16 Don Rodrigo de Vivero y Velasco, en cuyo tiempo se empezó la reduccion y conquista espiritual de los Indios Guaimies en la Provincia de Veragua por los Religiosos del Orden de Santo Domingo, acabó su gobierno el año de 1624.
  - 17 Don Alvaro de Quifiones Osorio, Caballero del Orden de Santiago, Marques de Lorenzana, gobernó hasta el año de 1632 que pasó promovido á la Presidencia de Guatemala.
  - 18 Don Sebastian Hurtado de Corcuera pasó promovido de la Presidencia y Capitania General de las Islas Filipinas el año de 1634, habiendo tenido la de Panamá solo dos años.
  - 19 Don Enrique Enriquez de Sotomayor pasó promovido del gobierno de Puerto-rico á esta Presidencia, que exerció hasta el año de 1638 en que murió, con tanto sentimiento por sus grandes qualidades que se escribió una Oracion en su elogio, que despues se imprimió en esta Corte.
  - 20 Don Íñigo de la Mota Sarmiento, Caballero del Orden de Santiago, Gentil-Hombre de Cámara del Archiduque Alberto, y del Consejo Supremo y Junta de Guerra, pasó promovido del gobierno de Puerto-rico como su antecesor el año de 1639, y murió en Portobelo asistiendo al despacho de la Armada de Galeones del cargo del General Don Francisco Diaz Pimienta el año de 1641.
  - 21 Don Juan de Vega Bazán, General que habia sido de

- de Galeones, nombrado Presidente, Gobernador y Comandante General del Reyno de Tierra-Firme por muerte del anterior el año de 1643.
- 22 Don Juan de Bitribeante y Navarra, Caballero del Orden de Calatrava, murió en Portobelo asistiendo al despacho de la Armada de Galeones del cargo del General Don Juan de Echavarrí el año de 1651, como consta de la lápida de mármol que puso en su sepultura en la Iglesia Parroquial de Portobelo su Gobernador y íntimo amigo Don Bernardo de Texada.
- 23 Don Fernando de la Riva Agüero, Caballero del Orden de Santiago, Maestre de Campo, Gobernador de Cartagena de Indias quando fué nombrado Presidente de Panamá, murió también en Portobelo asistiendo al despacho de la Armada de Galeones del Marques de Villarubia el año de 1663.
- 24 Don Juan Perez de Guzmán, Caballero del Orden de Santiago, Maestre de Campo, Gobernador de Cartagena, despues de haber seguido los empleos de la Milicia en la Armada de la carrera de Indias, y sido Gobernador de Antioquia y de Puerto-ríco, fué promovido á esta Presidencia por muerte del anterior el año de 1665, pasó á recuperar la Isla de Santa Catalina que habia tomado el Pirata Inglés Juan Morgau, y sin embargo fué suspendido del empleo por el Virrey del Perú, Conde de Lemos, en virtud de varios cargos que le hacia Don Bernardo Trillo de Figueróa, Oidor Decano de aquella Audiencia.
- 25 Don Agustín de Bracamonte nombrado interinamente por el Virrey del Perú para la separacion de Don Juan Perez, y pesquisa de los cargos que se le hacian.
- 26 El mismo Don Juan Perez, reintegrado en sus empleos por no haberse justificado nada de lo que se le acumulaba, tuvo la desgracia de que en su tiempo sucediese la ruina y pérdida de aquella Ciudad tomada por el Pirata Inglés el año de 1670, por lo qual fué depuesto segunda vez por el mismo Virrey Conde de Lemos, que lo hizo conducir preso á Lima, dando cuenta al Rey.

- 27 Don An...  
Orden...  
se supo...  
ladar la...  
su desti...  
alli la C...  
sus órde...  
le impid...  
28 Don Fr...  
Crimen...  
terinam...  
ció el g...  
brado p...  
29 Don Al...  
ral de B...  
de las P...  
señalado...  
sidencia...  
do al me...  
cipio á s...  
que hay...  
cluir la...  
30 El Dr. I...  
ral de S...  
namá, y...  
quista de...  
muerte d...  
Perú, C...  
en pliego...  
do de la...  
gobierno...  
acierto se...  
porque al...  
31 Don Ped...  
fué en lo...  
posesion...  
do el tie...  
empleo, ...  
pitularon

## PA

Presidente, Gobernador y  
no de Tierra-Firme por  
e 1643.

Navarra, Caballero del  
en Portobelo asistiendo  
de Galeones del cargo  
navarri el año de 1651,  
mármol que puso en su  
coquial de Portobelo su  
on Bernardo de Texada.  
Aguero, Caballero del  
de Campo, Goberna-  
quando fué nombrado  
ó tambien en Portobelo  
Armada de Galeones del  
de 1663.

, Caballero del Orden  
po, Gobernador de Car-  
guido los empleos de la  
carrera de Indias, y sido  
e Puerto-rico, fué pro-  
or muerte del anterior  
uperar la Isla de Santa  
Pirata Inglés Juan Mor-  
pendido del empleo por  
de Lemos, en virtud de  
Don Bernardo Trillo de  
aquella Audiencia.

nombrado interinamente  
a la separacion de Don  
cargos que se le hacian.  
reintegrado en sus em-  
cado nada de lo que se  
acia de que en su tiem-  
dida de aquella Ciudad  
el año de 1670, por lo  
vez por el mismo Virrey  
zo conducir preso á Li-

## PA

27 Don Antonio Fernandez de Córdoba, Caballero del  
Orden de Santiago, nombrado por el Rey luego que  
se supo la desgracia de Panamá, con orden de tras-  
ladar la Ciudad á mejor parage, se embarcó para  
su destino llevando porcion de tropa que llamaron  
alli la Chamberga, y empezó á poner en execucion  
sus órdenes el año de 1671 que llegó, pero la muerte  
le impidió concluir las el de 1675.

28 Don Francisco Miguel de Marichalar, Alcalde del  
Crimen de la Real Audiencia de Lima, enviado in-  
terinamente por el Virrey Conde de Lemos, y exer-  
ció el gobierno hasta que llegó el propietario nom-  
brado por el Rey el año de 1676.

29 Don Alonso Mercado de Villacorta, Sargento Gene-  
ral de Batalla, que se hallaba sirviendo el gobierno  
de las Provincias del Tucumán, donde habia hecho  
señalados servicios al Rey, fué promovido á esta Pre-  
sidencia, y trasladó la Ciudad como estaba manda-  
do al mejor parage en que hoy existe, dando prin-  
cipio á su fortificacion como se ve en la inscripcion  
que hay sobre la Puerta de Tierra, y antes de con-  
cluir la obra murió el año de 1681.

30 El Dr. Don Lucas Fernandez de Piedrahita, natu-  
ral de Santa Fe, Obispo de la Santa Iglesia de Pa-  
namá, y Autor célebre de la Historia de la Con-  
quista del Nuevo Reyno de Granada, entró por  
muerte del anterior, y nombramiento del Virrey del  
Perú, Conde del Castellar, contenido á prevencion  
en pliego secreto y cerrado en el Archivo del Acuer-  
do de la Real Audiencia para que no recayese el  
gobierno en ninguno de sus Ministros; y aunque el  
acierto se confirmó con sus virtudes, duró muy poco,  
porque al año siguiente de 1682 llegó el propietario.

31 Don Pedro Ponte y Llerena, Conde del Palmar, que  
fué en los Galeones del Marques del Bao, y tomó  
posesion, siendo el único Presidente que ha cumpli-  
do el tiempo de los ocho años de la provision del  
empleo, sin embargo de los cargos con que lo ca-  
pitularon los Ministros de aquella Audiencia.

## PA 43

- 32 Don Pedro Joseph Guzmán, Dávalos, Ponce de Leon, Santillan y Mesía, Marques de la Mina, natural de Sevilla, General de la Artillería, que en premio de sus distinguidos servicios en mar y tierra fué nombrado Presidente de Panamá y Comandante General del Reyno, de que tomó posesion el año de 1690, y gobernó cinco años, hasta el de 1695 que fué separado por comision que se dió al Obispo para justificar los cargos que tres Ministros de aquella Audiencia le hicieron, en cuya execucion se procedió con tanto encono y tropella, que no hay exemplo de las que sufrió preso en un calabozo del castillo de Chagre, sin permitirle comunicacion por mas de quatro años.
- 33 El Dr. Don Diego Ladron de Guevara, Obispo de aquella Santa Iglesia, encargado del gobierno de órden del Rey hasta la llegada del propietario que fué
- 34 Don Pedro Luis Henriquez de Guzmán, Conde de Canillas, Caballero del Orden de Calatrava, Corregidor de Potosí, tomó posesion el año de 1696 hasta el de 1699, que por los clamores de aquel vecindario, y quejas de las violencias que siguió executando con el Marques de la Mina, se le nombró sucesor á
- 35 Don Joseph Antonio de la Rocha y Cananiza, Marques de Villa-Rocha, Caballero del Orden de Calatrava, General de la Artillería, que entró á la posesion de la Presidencia el año de 1699; pero á los seis meses recibió una Cédula Real para que entregase el gobierno al mismo
- 36 Don Pedro Luis Henriquez de Guzmán, Conde de Canillas, en inteligencia de las grandes cosas que informó falsamente habia hecho para la defensa del Reyno, y por el recelo del establecimiento que habian hecho los Escoceses en el Darien, á cuyo desalojo se le mandaba pasar, como al Gobernador de Cartagena Don Juan Diaz Pimienta, que fué el que lo executó; y sin embargo con el aviso anticipado que envió el Conde del suceso, sin decir quien lo

ha-

- habia he  
Perú, q  
co tiemp  
37 Don Fe  
del Ord  
lla, nat  
berno h  
38 Don Jua  
ca, Mar  
Santiago  
quando  
dos-rins  
namá de  
mas de  
39 El ya r  
Real des  
pleo, y  
cos dias  
empleo  
cometida  
sula con  
40 Don Fer  
meses, h  
envió or  
procesar  
mitiendo  
murió en  
41 Don Jua  
Crimen  
para la  
hasta el  
pietario  
Lima al  
42 Don Jos  
Reales  
bierno d  
Presiden  
de vacan  
bramien  
Tom. IV

## PA

Dávalos, Ponce de Leon, de la Mina, natural de Mérida, que en premio de guerra y tierra fué nombrado Comandante General de la posesion el año de 1690, el de 1695 que fué sedido al Obispo para justificar la execucion se procedió que no hay exemplo de un calabozo del castillo de San Marcos por mas de quatro años.

de Guevara, Obispo de Panamá del gobierno de órden del propietario que fué don Juan de Guzmán, Conde de Castañeda de Calatrava, Corredor el año de 1696 hasta el fin de aquel vecindario que siguió executándose, se le nombró sucesor don Juan de Guzmán.

de Rocha y Cañanza, Marqués del Orden de Calatrava, que entró á la Audiencia el año de 1699; pero á la Real Cédula para que entrara don Juan de Guzmán.

de Guzmán, Conde de Castañeda de las grandes cosas que se hicieron para la defensa del establecimiento que habia en el Darien, á cuyo descomiso como al Gobernador de la Pimienta, que fué el que se dio con el aviso anticipado de su descomiso, sin decir quien lo habia hecho.

## PA

- habia hecho, le premió el Rey con el Virreynato del Perú, que no pudo lograr, pues murió á muy poco tiempo de recibir la noticia el mismo año de 1699.
- 37 Don Fernando Dávila Bravo de Laguna, Caballero del Orden de Santiago, Sargento General de Batalla, natural de Lima, entró el año de 1702, y gobernó hasta el de 1707 que murió.
- 38 Don Juan Eustaquio Vicentelo, Tello, Toledo y Lecca, Marques de Brenes, Caballero del Orden de Santiago, natural de Sevilla, nombrado interinamente quando murió el anterior por el Marques de Casteldosrius, Virrey del Perú, que se hallaba en Panamá de tránsito para su destino, solo gobernó algo mas de cinco meses por haber entrado.
- 39 El ya referido Marques de Villa-Rocha, que tuvo Real despacho para verificar la provision de su empleo, y no fué de mas larga duracion, pues á pocos dias se recibió otra Real Cédula separándole del empleo por diferentes cargos que le habian hecho, cometida á la Audiencia, que sin embargo de la cláusula condicional se abrogó la Presidencia el Decano.
- 40 Don Fernando de Haro Monterroso, y la exerció seis meses, hasta el año de 1709 que el Virrey del Perú envió otro Ministro de la Audiencia de Lima, para procesarle por los excesos que habia cometido, remitiéndolo preso en Partida de Registro á España, y murió en la Cárcel de Corte de Madrid.
- 41 Don Juan Baptista de Orueta y Irusta, Alcalde del Crimen de la Real Audiencia de Lima, comisionado para la deposicion y pesquisa del antecesor, gobernó hasta el año siguiente de 1710 en que llegó el propietario nombrado por el Rey, y él se restituyó á Lima al exercicio de su Plaza.
- 42 Don Joseph de Larrafieta y Vera, Brigadier de los Reales Exércitos, que se hallaba sirviendo el Gobierno de Portobelo con la calidad de obcion á la Presidencia y Capitanía General del Reyno en caso de vacante de propietario, por Cédula Real de nombramiento en aquel empleo, como Teniente de Rey, Tom. IV.

## PA

45

G

en-

- entró á tomar posesion luego que la recibió á principio del año de 1710, y gobernó hasta mitad del siguiente de 1711 que llegaron dos sucesores al mismo tiempo:
- 43 Uno el mencionado ya dos veces Marques de Villa-Rocha, restituido la tercera á título de honor en desagravio del exceso con que se habia procedido en su segunda separacion por el tiempo que tardase en llegar el propietario nombrado por S. M., y fué tan corto que solo se contó por horas, pues habiendo venido á la Capital desde el fuerte de Chepo, donde se hallaba preso, tomó posesion, y el mismo dia entró á las cinco de la tarde
- 44 Don Joseph Hurtado de Amezaga, Mariscal de Campo de los Reales Exércitos, que tomó posesion el referido año de 1711, y gobernó hasta el de 1716 que fué depuesto de orden del Rey, cometiendo su separacion al Obispo de aquella Iglesia, y extinguiendo al mismo tiempo el Tribunal de la Audiencia.
- 45 Don Fr. Juan Joseph de Llamas y Rivas, del Orden de nuestra Señora del Carmen, Obispo de Panamá, que por la comision referida quedó encargado del gobierno desde el citado año de 1716 hasta el de 1718 en que llegó
- 46 Don Gerónimo Vadillo, Brigadier de los Reales Exércitos, promovido del gobierno de Cartagena que estaba exerciendo, con el nuevo establecimiento de cinco años de provision en los Gobiernos que no hay Audiencia, y cumplió el de 1723.
- 47 Don Gaspar Perez Buelta, Oidor que habia sido de la extinguida Audiencia, que habiendo mandado el Rey volverla á restablecer el mismo año de 1723, gobernó interinamente como Decano tres meses y medio, hasta que se embarcó para pasar al Perú promovido á la Audiencia de Lima á principios del de 1724.
- 48 Don Joseph de Alzamora y Ursino quedó Decano de la Audiencia por el ascenso del anterior, y como tal encargado interinamente del Gobierno, Presidencia y Co-

Comand.  
llegada  
49 Don M.  
Santiago  
tos, fue  
de Cadi  
niente C  
año de  
depuesto  
go rem  
la Contr  
sa, que  
se ahog  
50 Don Ju  
ques de  
hallaba  
movido  
sion de  
1730; y  
á Españ  
do de T  
tiempo c  
ques de  
51 Don Dic  
po de lo  
bierno c  
año de  
en que  
en remu  
dios del  
General  
Hombre  
Ingleses  
dad de  
Panamá  
para Es  
52 Don Di  
vido la  
ral de

PA

go que la recibió á prin-  
governó hasta mitad del  
ron dos sucesores al mis-

s veces Marques de Villa-  
era á título de honor en  
que se habia procedido en  
el tiempo que tardase en  
brado por S. M. , y fué tan  
por horas, pues habiendo  
el fuerte de Chepo, donde  
esion, y el mismo dia en-

mezaga, Mariscal de Cam-  
os, que tomó posesion el  
governó hasta el de 1716  
n del Rey, cometiendo su  
uella Iglesia, y extinguien-  
ribunal de la Audiencia.  
Llamas y Rivas, del Or-  
l Carmen, Obispo de Pa-  
n referida quedó encargado  
ado año de 1716 hasta el

rigadier de los Reales Exér-  
erno de Cartagena que es-  
nuevo establecimiento de  
n los Gobiernos que no hay  
de 1723.

, Oidor que habia sido de  
que habiendo mandado el  
er el mismo año de 1723,  
no Decano tres meses y me-  
có para pasar al Perú pro-  
e Lima á principios del de

y Ursino quedó Decano de  
aso del anterior, y como tal  
del Gobierno, Presidencia y  
Co-

PA

Comandancia General poco mas de un mes hasta la  
llegada del propietario.

49 Don Manuel de Alderete, Caballero del Orden de  
Santiago, Mariscal de Campo de los Reales Exérci-  
tos, fué promovido de Teniente de Rey de la Plaza  
de Cadiz á esta Presidencia en los galeones del Te-  
niente General Marques Grillo, y tomó posesion el  
año de 1724, gobernó hasta el de 1730 en que fué  
depuesto, y preso en el castillo de Chepo, y lue-  
go remitido en Partida de Registro á la Casa de  
la Contratacion, en la fragata de guerra la Ginove-  
sa, que se perdió sobre el baxo de la Vívora, donde  
se ahogó.

50 Don Juan Joseph de Andia, Vivero y Velasco, Mar-  
ques de Villahermosa, Mariscal de Campo, que se  
hallaba sirviendo el Gobierno de Cartagena, fué pro-  
movido á la Presidencia de Panamá, con la comi-  
sion de deponer á su antecesor, el referido año de  
1730; y habiendo solicitado licencia para restituirse  
á España se la concedió S. M. ascendiéndole al gra-  
do de Teniente General el año de 1735, y á poco  
tiempo de su llegada la Grandeza, con título de Mar-  
ques de Valparaiso.

51 Don Dionisio Martinez de la Vega, Mariscal de Cam-  
po de los Reales Exércitos, pasó promovido del Go-  
bierno de la Havana á relevar al anterior el citado  
año de 1735, y exerció el gobierno hasta el de 1743  
en que llegó el sucesor nombrado por S. M. , que  
en remuneracion de haber hecho la paz con los In-  
dios del Darien le promovió al grado de Teniente  
General, concediéndole llave de entrada de Gentil-  
Hombre de su Cámara: en su tiempo tomaron los  
Ingleses mandados por el Almirante Wernon la Ciu-  
dad de Portobelo y castillo de Chagre, murió en  
Panamá el año de 1744 estando disponiendo su viaje  
para España.

52 Don Dionisio de Alcedo y Herrera, que habia ser-  
vido la Presidencia de Quito y Comandancia Gene-  
ral de este Reyno, se hallaba en la Corte quando  
fué

PA

47



fué nombrado por el Rey para pasar á servir esta de Panamá, y encargarse de la defensa del de Tierra-Firme, objeto de los Ingleses en la guerra que habian declarado desde el año de 1739, con particular encargo de diferentes comisiones del Real servicio, por su notoria inteligencia, conocimiento de la América y zelo del Real servicio, que desempeñó desde el año de 1743 en que tomó posesion hasta el de 1749 que fué separado del empleo por diferentes cargos con que le habian calumniado los Oidores de aquella Audiencia, origen siempre de las discordias de esta Provincia. Durante su gobierno castigó los contravandistas de la de Natá, que en numero de mas de doscientos, auxiliados de los Ingleses, se habian sublevado tomando armas contra las de S. M., vino á Madrid, y fué absuelto de los cargos honoríficamente.

- 53 Don Manuel de Montiano, Mariscal de Campo de los Reales Exércitos, pasó promovido del gobierno de la Florida, y entró en Panamá el mismo año de 1749, en cuyo tiempo se extinguió la Audiencia el siguiente en virtud de los informes que hizo su antecesor, como único medio de establecer la paz y harmonia de aquel Reyno turbada por las continuas competencias de este Tribunal sobre todas materias, como acreditó la tranquilidad del gobierno de este hasta el año de 1758 en que llegó su sucesor.
- 54 Don Antonio Guill, Coronel del Regimiento de Infanteria de Guadalaxara, sugeto de acreditado talento, virtud y pericia militar, cuyas qualidades le hicieron sumamente estimado en su gobierno, con el sentimiento de su corta duracion por haber pasado promovido á la Presidencia y Capitanía General de Chile el año de 1761.
- 55 Don Joseph Raon, Brigadier de los Reales Exércitos, gobernó poco mas de dos años por haber pasado promovido á la Presidencia y Capitanía General de las Islas Filipinas el año de 1763.
- 56 Don Joseph Blasco de Orozco, Caballero del Orden de

PA

l Rey para pasar á servir esta  
arse de la defensa del de Tierra-  
Ingleses en la guerra que ha-  
e el año de 1739, con particu-  
entes comisiones del Real servi-  
inteligencia, conocimiento de la  
Real servicio, que desempeñó  
3 en que tomó posesion hasta el  
parado del empleo por diferentes  
abian calumniado los Oidores de  
origen siempre de las discordias  
Durante su gobierno castigó los  
la de Natá, que en numero de  
auxiliados de los Ingleses, se ha-  
ando armas contra las de S. M.,  
fué absuelto de los cargos hono-

Montiano, Mariscal de Campo de  
os, pasó promovido del gobierno  
entró en Panamá el mismo año de  
empo se extinguió la Audiencia el  
de los informes que hizo su an-  
co medio de establecer la paz y  
Reyno turbada por las continuas  
ste Tribunal sobre todas materias,  
tranquilidad del gobierno de este  
758 en que llegó su sucesor.  
1, Coronel del Regimiento de In-  
laxara, sugeto de acreditado ta-  
ericia militar, cuyas qualidades le  
e estimado en su gobierno, con el  
corta duracion por haber pasado  
residencia, y Capitanía General de  
1761.  
, Brigadier de los Reales Exérci-  
o mas de dos años por haber pasa-  
a Presidencia y Capitanía General  
nas el año de 1763.  
o de Orozco, Caballero del Orden  
de

PA

- de San Juan, Coronel del Regimiento de Infantería de Burgos, pasó á servir este Gobierno el referido año, y murió allí el de 1767.
- 57 Don Vicente de Olaziregui, Coronel del Regimiento de Infantería de Granada, destinado á este Gobierno de Panamá el año de 1769, murió el de 1773.
- 58 Don Pedro Carbonel, Coronel del Regimiento de Infantería de Aragon, nombrado el año de 1775, gobernó hasta el de 1779 en que le llegó el sucesor.
- 59 Don Ramon de Carvajal, Coronel de Infantería, que se hallaba sirviendo el Gobierno de Vique en el Principado de Cataluña quando fué destinado al de Guayaquil en el Reyno de Quito, y antes de tomar posesion promovido á este de Panamá el año de 1780, y lo exerció hasta el de 1785 que nombró el Rey para succederle á
- 60 Don Joseph Domás, Brigadier de la Real Armada, nombrado el referido año de 1785, que actualmente gobierna.

PANÁO, Pueblo de la Provincia y Corregimiento de Guanuco en el Perú, anexo al Curato de Santa Maria del Valle, situado en los confines de los Indios Panataguas.

PANAQUIRE, Pueblo de la Provincia y Gobierno de Venezuela en el Nuevo Reyno de Granada, fundacion de este siglo para mayor comodidad del comercio despues del establecimiento de la Compañia Guipuzcoana.

PANATAGUAS, Nacion bárbara de Indios del Reyno del Perú que habita un

país confinante por el N y por el E con la Provincia de Guanuco, de ella descienden otras muchas naciones de diferentes nombres, reduxeron algunos á la Fe los Religiosos Misioneros del Orden de San Francisco el año de 1631; y aunque se rebelaron dando muerte á diferentes Religiosos, y huyendo á las montañas, volvieron á reducirlos porque son pacíficos y dóciles, aumentando cada dia sus conversiones en algunos Pueblos que hay formados de ellos.

PANCHES, Provincia y Cor-

PA

49

Corregimiento del Nuevo Reyno de Granada, tiene de largo 15 leguas E O y 12 de ancho N S, es de temperamento cálido, y terreno áspero y fragoso, lleno de montañas y quebradas; riéganlo diferentes rios, de los quales el mayor y mas principal es el de Bogotá; dividerla de otras el grande de la Magdalena y el Negro; es fértil en maiz y viñas, de que coge dos cosechas al año, aunque por razon del comercio está prohibido allí el hacer vino; tiene muchos ingenios de azucar por la abundancia que hay de cañas dulces: sus naturales, de quien toma el nombre, eran los mas robustos, fuertes y valerosos de todo el Reyno, Caribes ó comedores de carne humana, y feroces en la guerra, y á la vista, por lo extraño y fornido de su disposicion; mantenian guerra continua con los Muzos; no se cacaban con las Indias de un mismo Pueblo porque se tenían por hermanos; adoraban solo á la Luna; y aunque no eran muchos respecto á otras naciones, los temian tanto las demas, que los Zipas de Bogotá tenían presidio de ellos

para su resguardo en los Pueblos que confinaban con su jurisdiccion; usaban por armas arcos, flechas y mazas de madera muy pesada: hoy han quedado pocos, retirados en los bosques y en las montañas: conquistó esta Provincia el Capitan Hernan Venegas Carrillo, no habiendo podido conseguirlo otros Españoles que lo intentaron en varias entradas; pero despues se sublevaron en muchas ocasiones haciendo grandes estragos en los Pueblos. La Capital es Tocaima.

**PANCHIMILCO**, San Juan de) Pueblo de la Cabeza de partido de Mazatepéc y Alcaldía mayor de Cuernavaca en Nueva España, situado á la orilla de un rio, produce mucho maiz, frutas y algodón, y está 5 leguas de su Cabecera, muy inmediato al de Tetelca, solo tiene 26 familias de Indios.

**PANCICHA**, Pueblo de la Provincia y Corregimiento de Porco en el Perú, situado á orilla del rio Pilcomayo.

**PANCITARA**, Pueblo de la Provincia y Gobierno de Popayán en el Nuevo Reyno de Granada.

S.

**S. PAN**  
cracio) Pu  
del N del  
en la Nue  
tre los de  
Anglois ó

**PANDA**  
cion bárba  
habita el  
zonas al  
Marañon,  
los Chinga  
duxeron á  
1652 por  
la extingui  
mando de  
dependien  
en la Prov

**PAND**  
de la Pro  
miento de  
no de Qu

**PAND**  
vincia y C  
nos Ayres  
al Sur, y  
Plata en  
entre el  
Montevide

**PAND**  
de monta  
cia y Cor  
xa en el  
entre los  
capy al  
al SO,  
SE, y  
Pichinche  
**PAND**

**PA**

a su resguardo en los  
eblos que confinaban con  
jurisdiccion; usaban por  
nas arcos, flechas y ma-  
de madera muy pesada:  
y han quedado pocos, re-  
dos en los bosques y en  
montañas: conquistó es-  
Provincia el Capitan Her-  
n Venegas Carrillo, no  
oiendo podido conseguir  
otros Españoles que lo  
entraron en varias entra-  
s; pero despues se suble-  
ron en muchas ocasiones  
ciendo grandes estragos  
los Pueblos. La Capital  
Tocaima.

**PANCHIMILCO**, San  
an de) Pueblo de la Ca-  
za de partido de Maza-  
péc y Alcaldia mayor de  
diernavaca en Nueva Es-  
ña, situado á la orilla de  
rio, produce mucho maiz,  
lutas y algodon, y está 5  
guas de su Cabecera, muy  
mediato al de Tetelpa, so-  
tiene 26 familias de In-  
os.

**PANCICHA**, Pueblo de  
Provincia y Corregimien-  
de Porco en el Perú, si-  
tuado á orilla del rio Pil-  
omayo.

**PANCITARA**, Pueblo  
de la Provincia y Gobier-  
o de Popayán en el Nue-  
o Reyno de Granada.

S.

**PA**

**S. PANCRACE** ó Pan-  
cracio) Puerto de la Costa  
del N del rio San Lorenzo  
en la Nueva Francia, en-  
tre los de San Nicolas y de  
Anglois ó Ingleses.

**PANDABEQUES**, Na-  
cion bárbara de Indios que  
habita el país de las Ama-  
zonas al Mediodia del rio  
Marañon, y confinaba con  
los Chingacuchuscas, se re-  
duxeron á la Fe el año de  
1652 por los Misioneros de  
la extinguida Compañia, for-  
mando de ellos un Pueblo  
dependiente del de Xivaros  
en la Provincia de Mainas.

**PANDIYACU**, Pueblo  
de la Provincia y Corregi-  
miento de Pasto en el Rey-  
no de Quito.

**PANDO**, Rio de la Pro-  
vincia y Gobierno de Bue-  
nos Ayres en el Perú, corre  
al Sur, y entra en el de la  
Plata en su salida al mar,  
entre el de Solis chico y  
Montevideo.

**PANDOMINE**, Cadena  
de montañas de la Provin-  
cia y Corregimiento de Lo-  
xa en el Reyno de Quito,  
entre los montes Colay-Sa-  
capy al N E y Sosoranga  
al S O, corre del N O al  
S E, y se une con la de  
Pichinche.

**PANDÜRO**, Pueblo de

**PA 51**

la Provincia y Corregimien-  
to de Sicasicá en el Perú,  
distante 8 leguas de su Ca-  
pital.

**PANECILLO**, Monte pe-  
queño en la llanura de Ca-  
llo, en la Provincia y Cor-  
regimiento de Latacunga y  
Reyno de Quito al N, se  
cree que es hecho á mano  
por los Indios, cerca de un  
antiguo palacio de los Prin-  
cipes de este Reyno, para  
servir de vigia, á fin de  
descubrir todo el país in-  
mediato, tiene 85 brazas de  
altura medido perpendicu-  
larmente, es de la figura de  
un cono truncado perfecta-  
mente igual por todas par-  
tes, por la del Mediodia lo  
baña el rio del Callo, des-  
de la altura de Tio-pullu y  
de la llanura de Mula-haló,  
viniendo del rio de Alajes,  
se descubre muy bien, está  
en 44 min. 32 seg. de lat.  
aust.

Tiene el mismo nombre  
otro montecillo de la mis-  
ma figura, y de 100 toesas  
de París de altura, cerca  
de la Ciudad de Quito, á  
cuya falda hay algunas ca-  
sas de su arrabal; desde la  
cumbre se ven las llanuras  
de Turu-bamba al Medio-  
dia, y de Iñaquito ó Aña-  
quito al Norte: las faldas  
de

de este monte están cultivadas y sembradas de trigo, y tiene una cantera de piedra de que sacan pedazos muy grandes para las obras de la Ciudad; antiguamente tenia un camino ó conducto subterráneo que lo atravesaba de parte á parte mandado abrir por el Príncipe, de que se ven todavía algunos vestigios por la parte de Chimba-calle: salen de este montecillo algunos manantiales de excelente agua hácia la recolección de Santo Domingo, que es la mejor que se bebe en Quito.

**PANERIA**, Río de la Provincia y Corregimiento de Pasto en el Reyno de Quito, corre al E, y entra en el de Guames.

**PANGO**, Río de la Provincia y Corregimiento de Caxamarquilla en el Perú.

**PANGORA**, Río de la Provincia y Corregimiento de Guanta en el Perú, nace en la de Castro Virrey-na, corre al E, luego tuerce su curso al N, y volviendo á tomar el primero, ya muy caudaloso se une con el de la Sal, y entran juntos en el Angoyaco.

**PANGUE**, Río pequeño de la Provincia y Corre-

gimientto de Maule en el Reyno de Chile, corre al N N O, y entra en el de Maule.

**PANHANONS**, Río de la Provincia y Colonia de Pensilvania en la América Septentrional, corre al N, luego tuerce su curso al O, y entra en el Ohio.

**PANIASAS**, Pueblo de la Provincia y Gobierno de Luisiana, donde tienen los Franceses un fuerte, está situado á orilla del río Akansas.

**PANICO**, Pueblo y Aldea de los Portugueses en el Reyno del Brasil, situado entre los rios Corixes y Tocantines, mas cerca de la orilla del primero que del segundo.

**PANIMA**, Pueblo de la Provincia y Gobierno de la Luisiana, situado á orilla del río Akansas con un fuerte construido por los Franceses.

**PANIMAHA**, Pueblo de Indios de la nacion Panis en la América Septentrional, situado á orilla y cabecera del río Panis, en cuyas inmediaciones hay otros tres Pueblos.

**PANIMALIAS**, Pueblo de Indios de la misma nacion que el anterior, situado tam-

tambien á otros Pueblos.

**PANIND**  
Andres de)  
Cabecera d  
Alcaldía m  
dolid en la P  
pado de Me  
do en el pl  
ya, es de te  
lido y húme  
milias de Ir  
distrito cog  
está 18 leg  
Pasquaro.

**PANIOV**  
de Indios de  
Gobierno de  
tuado á orill  
queño que e  
doukas.

**PANIS**,  
dios de la  
te nombre e  
y Gobierno  
y América  
donde tenia  
un estableci  
do con un f  
do de doce  
ranchos á o  
su nombre.

Otro Puebl  
mo en esta P  
lla del río  
tambien ten  
ses un fuer  
miento, y  
él hay ma  
Tom. IV.

## PA

Puerto de Maule en el  
Reyno de Chile, corre al  
N O, y entra en el de  
Maule.

PANHANONS, Rio de  
Provincia y Colonia de  
Pensilvania en la América  
Septentrional, corre al N,  
y tuerce su curso al O,  
entra en el Ohio.

PANIASAS, Pueblo de  
Provincia y Gobierno de  
Luisiana, donde tienen los  
Franceses un fuerte, está  
situado á orilla del rio  
Akansas.

PANICO, Pueblo y Al-  
dea de los Portugueses en  
el Reyno del Brasil, situa-  
do entre los rios Corixes y  
Cantines, mas cerca de  
la orilla del primero que del  
segundo.

PANIMA, Pueblo de la  
Provincia y Gobierno de la  
Luisiana, situado á orilla  
del rio Akansas con un fuer-  
te construido por los Fran-  
ceses.

PANIMAHA, Pueblo de  
Indios de la nacion Panis  
en la América Septentrio-  
nal, situado á orilla y ca-  
ceras del rio Panis, en cu-  
yas inmediaciones hay otros  
Indios Pueblos.

PANIMALIAS, Pueblo  
de Indios de la misma na-  
cion que el anterior, situado  
tam-

## PA

tambien á orilla del rio con  
otros Pueblos pequeños.

PANINDIQUARO, San  
Andres de) Pueblo de la  
Cabecera de Puruandiro y  
Alcaldía mayor de Valla-  
dolid en la Provincia y Obis-  
pado de Mechoacán, situa-  
do en el plan de una ho-  
ya, es de temperamento cá-  
lido y húmedo, tiene 32 fa-  
milias de Indios, y en su  
distrito cogen algun trigo,  
está 18 leguas al S O de  
Pasquaro.

PANIOVASAS, Pueblo  
de Indios de la Provincia y  
Gobierno de Luisiana, si-  
tuado á orilla de un rio pe-  
queño que entra en el Pa-  
doukas.

PANIS, Pueblo de In-  
dios de la nacion de este  
nombre en la Provincia  
y Gobierno de la Luisiana  
y América Septentrional,  
donde tenian los Franceses  
un establecimiento defendi-  
do con un fuerte, y rodea-  
do de doce Pueblecillos ó  
ranchos á orilla del rio de  
su nombre.

Otro Pueblo hay del mis-  
mo en esta Provincia, á ori-  
lla del rio Missouri, donde  
tambien tenian los Fran-  
ceses un fuerte y estableci-  
miento, y al rededor de  
él hay mas de quarenta

Tom. IV.

## PA

53

Pueblecillos de Indios.

El rio referido corre al  
E, y entra en el Missouri.

PANO, Rio de la Pro-  
vincia y Gobierno de Qui-  
xos y Macas en el Reyno  
de Quito, corre á Levante,  
y uniéndose al de Tena en-  
tra en el de Hollin en 58  
min. de lat. aust.

PANOJORIS, Nacion  
bárbara de Indios poco co-  
nocida que habita en el país  
de las Amazonas, entre los  
rios Tigre y Curaray, de  
estos Indios descienden los  
Semigaes.

PANÓNKE, Lago de la  
Provincia y Colonia de Sa-  
gadahook, que se forma del  
rio Penobscot en la mitad  
de su curso, y en los con-  
fines de la Nueva Escocia  
ó Acadia.

PANOS, Nacion bárba-  
ra y numerosa de Indios  
del país y Provincia de las  
Amazonas que habita los  
bosques cerca del rio Uca-  
yale á Levante, confina por  
el N con la de los Coca-  
mas, y al Mediodia con las  
de los Piros y Cunivos: son  
feroces, crueles y traydores,  
y algunos se reduxeron á  
poblacion el año de 1608;  
pero se sublevaron el de  
1723, y se retiraron otra  
vez á los bosques.

H

S.

## 54 PA

S. PANTALEÓN, Pueblo de la Provincia y Gobierno de Sonora en la América Septentrional, del país y territorio de los Indios Apaches, situado á orilla de un río, entre los Pueblos del Rosario y de San Eugenio.

Tiene el mismo nombre otro Pueblo de la Provincia y Gobierno de Buenos Ayres en el Perú, situado á la orilla y cabecera del río de las Conchas, y al S de la Capital.

Una laguna de la misma Provincia y Gobierno que el Pueblo anterior, cerca de la orilla del río Saladillo.

PANTEPÉC, Pueblo y Cabeza de partido de la Alcaldía mayor de Guachinango en Nueva España, tiene 470 familias de Indios Otomies y Totonacos, su territorio es el mas fértil de toda la jurisdicción, porque en él se da con abundancia algodón, chile, tabaco, azúcar, cera, maiz, frixoles y muchas frutas, tiene en su distrito cinco barrios, y está 22 leguas al N de su Capital.

Tiene el mismo nombre otro Pueblo de la Provincia y Alcaldía mayor de los Zo-

## PA

ques en el Reyno de Guatemala.

PANTIPATA, Pueblo de la Provincia y Corregimiento de Abancay en el Perú.

PANUAYA, Río de la Provincia y Corregimiento de México en Nueva España, nace en las montañas de la Sierra Nevada, y va á desaguar en la laguna de Chalco.

PANÚCO, Provincia y Alcaldía mayor de Nueva España en la América Septentrional, confina por el N con el Nuevo Reyno de Leon y con una parte de la Audiencia de Guadalajara, por Levante con el Golfo ó Seno Mexicano, por el Mediodia con la Provincia de Tlaxcala y la de México, y por el Poniente con el Reyno de Mechoacán: el Trópico de Cancro atraviesa esta Provincia, que se halla parte en la Zona Torrida, y parte en la templada; tiene 55 leguas de largo, y casi lo mismo de ancho: la parte que está mas inmediata á la Provincia de México es la mejor y mas fértil, abundante de vituallas; tiene algunas minas de oro, y diferentes salinas: la otra parte que confina con la Florida es miserable

y

y estéril: fue de los primeros que descubrió Hernán Cortés en su conquista y con muchos afanes de fértil y rico, y está

Tiene el nombre de la Capital, situada á una legua de un río que toma, 17 leguas al NE de la Capital, fundó de orden de Cortés el año de 1519, título de San Juan de los Rios; tiene muchas familias de españoles, muy pulidas, y cubiertas de palmito: el río es muy cómodo de embarco, y produce des mucho marisco: es la Ciudad; produce mucho algodón, tiene á su entrada un camino tan grande como el paso á los cerros, grave perjuicio al comercio: está situada á 22 gr. 2 min. de lat. N.

Un Pueblo de la Provincia de Piazena, es la Ciudad mayor de Nueva España, en la jurisdicción de la Audiencia de la Ciudad de México, de 17 leguas.

Otro Pueblo

## PA

es en el Reyno de Guayana.

**PANTIPÁTA**, Pueblo de Provincia y Corregimiento de Abancay en el Perú.

**PANUAYA**, Rio de la Provincia y Corregimiento México en Nueva España, nace en las montañas de la Sierra Nevada, y va desaguando en la laguna de Malco.

**PANÚCO**, Provincia y alcaldía mayor de Nueva España en la América Septentrional, confina por el con el Nuevo Reyno de Leon y con una parte de Audiencia de Guadaluara, por Levante con el Golfo ó Seno Mexicano, por Mediodia con la Provincia de Tlaxcala y la de México, y por el Poniente con Reyno de Mechoacán: el trópico de Cancro atraviesa esta Provincia, que se halla parte en la Zona Torrida, y parte en la templada; tiene 55 leguas de largo, y casi lo mismo de ancho: la parte que está mas inmediata á la Provincia de México es la mejor y mas fértil, abundante de vituallas; tiene algunas minas de oro, y diferentes salinas: otra parte que confina en la Florida es miserable y

## PA

y estéril: fué este país uno de los primeros que descubrió Hernan Cortés, cuya conquista y cultivo le costó muchos afanes; tiene mas de fértil y de ameno, que de rico, y está poco poblado.

Tiene el mismo nombre la Capital, situada á la orilla de un rio de quien le toma, 17 leguas del mar y 60 al NE de México: se fundó de orden de Hernan Cortés el año de 1520, con titulo de San Estevan del Puerto; tiene cerca de 500 familias de vecindario, y muy pulidas casas de piedra, cubiertas de hojas de palmito: el rio es navegable de embarcaciones grandes mucho mas adelante de la Ciudad; pero el Puerto tiene á su entrada una barra tan grande que impide el paso á los bageles, con grave perjuicio de su comercio: está en 23 gr. 5 min. de lat. sept. y en 100 gr. 2 min. de long. occid.

Un Pueblo y Real de Minas de Plata de la Alcaldía mayor de Fresnillo en Nueva España es de crecido vecindario por la inmediación á la Ciudad de Zacatecas; de donde dista 3 leguas.

Otro Pueblo de la Pro-

## PA

55

vincia y Gobierno del Tucumán en el Perú, situado al NNO de la Villa de San Fernando.

**PANUELO** (Quadrado) Baxo grande de arena que hace esta figura, y tiene en medio diferentes Islotes, algunos los llaman los Abrojos, y en él se han perdido muchas embarcaciones, están al N del Cabo Rojo de la Isla Española ó de Santo Domingo, y al E de los Cajicos.

**PANUN**, Pueblo de la Provincia y Corregimiento de Chancay en el Perú, anexo al Curato de Canchas.

**PANZACÓLA**, Ciudad y Presidio de la Florida en la Provincia de su nombre, situada en la Bahía de Santa Maria de Galve, cuyo nombre tambien tenia por haberse fundado para conservarla por D. Andres de Arriola, de orden del Virrey de Nueva España Conde de Galve, el año de 1596, era pequeña antes, de temperamento regular, y sin exceso en sus estaciones; el terreno aunque arenisco es fértil para quantas semillas y legumbres se siembran: produce muchas frutas silvestres como bellotas amargas, dos especies de nue-



nueces que las unas son muy delicadas, nisperos y castañas que parecen avellanas, y son del mismo gusto que las de España, parras que dan uvas gruesas, moradas, y algo agrias: en los bosques cria abundancia de maderas, pinos, sa-safrás, sabinos, robles, y animales como venados, ci-bolos, osos y gallinas de campo tan grandes como los pavos de Europa: el año de 1719 la tomaron los Franceses, pero la restauró aquel mismo año Don Alfonso Carrascosa de la Torre, que construyó en la punta de Sigüenza, una de las que forman la entrada de la Bahía, un fuerte con nombre del Príncipe de Asturias; pero los Franceses mandados por el Conde de Chamelin la volvieron á tomar despues de un refido combate naval, que con fuerzas muy inferiores mantuvo Don Alfonso Carrascosa, y la pegaron fuego destruyéndola: el año de 1762 fué cedida á los Ingleses por la paz de Versalles, y el de 1781 la conquistaron y ganaron los Españoles mandados por el Conde de Galves: está 11 leguas á Levante de Puerto

Luis y la Movila en la Luisiana, y 158 al Poniente de la Isla de la Tortuga. (FAO, Concepcion de) Villa de la Provincia de Barcelona y Gobierno de Cumaná, fundada el año de 1744 por algunos Isleños de la Margarita y la Trinidad, y otros de Caracas que tenian sus haciendas y ganados en esta Provincia, está situada en el nacimiento y orilla del rio de su nombre; en su distrito tienen los vecinos, que serán 636 almas de toda especie, 30 haciendas, que son unos cortos cañaverales y sementeras de maiz y yucas, y 19 de ganado mayor: el terreno es el mas pingue y fértil de la Provincia, y sus naturales los mas laboriosos, por lo qual es el Pueblo mas abundante de víveres que hay en ella, y su poblacion de la mayor importancia, aunque corta, para contener las invasiones de los Indios Caribes en los Pueblos de las Misiones del Orinoco y Llanos de San Juan: el Geógrafo Don Juan de la Cruz la coloca en su Carta de la América Meridional equivocadamente en la Provincia de Venezuela, al Sur de

de la Ciudad

Tiene el un rio de Gobierno a de y caudal de la Serra del Sur en nipa, corre coge algun SO, cerca bitan algunos ros de las cipes y Per pescado por bosques de cao excelente vestre: tam de este rio el Geógrafo ne su origen cia de Ven que entra tuguessa; y el Orinoco Manso, cer lida al mar se navega l su nombre: la orilla bor en 7 gr. 9

Otro rio mismo nom vancia, na territorio d cotos, entr gua y Arvi torciendo e curso al O tino de aqu

**PA**

is y la Movila en la  
 isiana, y 158 al Ponien-  
 de la Isla de la Tortuga.  
 PAO, Concepcion de)  
 lla de la Provincia de  
 arcelona y Gobierno de  
 umaná, fundada el año  
 e 1744 por algunos Isle-  
 os de la Margarita y la  
 rinidad, y otros de Cara-  
 as que tenian sus hacien-  
 as y ganados en esta Pro-  
 ncia, está situada en el  
 acimiento y orilla del rio  
 e su nombre; en su dis-  
 ito tienen los vecinos, que  
 rán 636 almas de toda  
 pecie, 30 haciendas, que  
 n unos cortos cañavera-  
 s y sementeras de maiz y  
 ucas, y 19 de ganado ma-  
 or: el terreno es el mas  
 ingue y fértil de la Pro-  
 ncia, y sus naturales los  
 as laboriosos, por lo qual  
 el Pueblo mas abundan-  
 e de viveres que hay en  
 lla, y su poblacion de la  
 mayor importancia, aunque  
 orta, para contener las in-  
 asiones de los Indios Ca-  
 bes en los Pueblos de las  
 isiones del Orinoco y Lla-  
 os de San Juan: el Geó-  
 rafo Don Juan de la Cruz  
 coloca en su Carta de la  
 América Meridional equi-  
 ocadamente en la Provin-  
 a de Venezuela, al Sur  
 de

**PA**

de la Ciudad de Valencia.  
 Tiene el mismo nombre  
 un rio de la Provincia y  
 Gobierno anterior, es gran-  
 de y caudaloso, nace detrás  
 de la Serranía á la parte  
 del Sur en la mesa de Gua-  
 nipa, corre al S E, y re-  
 coge algunas aguas por el  
 SO, cerca de su origen ha-  
 bitan algunos Indios bárba-  
 ros de las naciones Ivare-  
 cipes y Peritos, abunda de  
 pescado pequeño, y en los  
 bosques de su orilla de cac-  
 ao excelente, aunque sil-  
 vestre: tambien en el curso  
 de este rio está equivocado  
 el Geógrafo Cruz, pues po-  
 ne su origen en la Provin-  
 cia de Venezuela, y dice  
 que entra en el de la Por-  
 tuguesa; y no es si no en  
 el Orinoco, en el caño del  
 Manso, cerca ya de su sa-  
 lida al mar, desde donde  
 se navega hasta la Villa de  
 su nombre: está su boca en  
 la orilla boreal del Orinoco,  
 en 7 gr. 9 min. de lat. bor.  
 Otro rio pequeño hay del  
 mismo nombre en esta Pro-  
 vincia, nace en el país y  
 territorio de Indios Pauda-  
 cotos, entre los rios Para-  
 gua y Arvi, corre al N, y  
 torciendo en la mitad de su  
 curso al O entra en el úl-  
 timo de aquellos dos.

**PA 57**

Otro rio con el sobre-  
 nombre de Amarillo en la  
 Provincia y Capitania de  
 Itamaraca en el Brasil na-  
 ce cerca de la Costa, corre  
 al E, y sale al mar entre  
 el rio Doce ó Dulce y la  
 Villa de la Concepcion y  
 fuerte de Orange.

PAOBONCA, Isla del  
 rio Paraná-pane en la Pro-  
 vincia y Capitania del Rio  
 Jeneyro en el Brasil.

PAOS, Nacion bárbara  
 de Indios que habita al N  
 del rio Orinoco y al Me-  
 diodia del Apure, por el  
 Poniente confinan estos bár-  
 baros con los Oromacos, y  
 al N O con los Iraruros:  
 los Misioneros Regulares de  
 la extinguida Compañia die-  
 ron principio á su conver-  
 sion el año de 1732.

PAPAGAYO, Golfo del)  
 en la Costa de la mar del  
 Sur de la Provincia y Go-  
 bierno de Costa-rica y Rey-  
 no de Guatemala.

PAPAGAYOS, Pueblo  
 de la Provincia y Corregi-  
 miento de Cuyo en el Rey-  
 no de Chile, situado al O  
 de la Villa de Corocoto.

Tiene el mismo nombre  
 una Bahía llamada tambien  
 Puerto Silvestre en la Cos-  
 ta del E del estrecho de  
 Magallanes, entre el Cabo

Ver-

Verde y el de S. Valentin. PAPAGAYOSO, Pueblo de la Provincia y Capitanía de S. Vicente en el Brasil, situado en la cabecera de un rio pequeño que entra en el Uruguay.

PAPAGUAI, Montagne du) Monte de la Cayena, á cuya falda tienen un establecimiento los Franceses.

PAPALLACTA, Pueblo en otro tiempo grande y mercantil en la Provincia y Gobierno de Quixos y Macas del Reyno de Quito á la parte de Poniente, hoy está reducido á un miserable village: tiene por Cura Párroco un Religioso del Orden de Santo Domingo, á quien se paga el sínodo para su manutencion de las Caxas Reales de Quito: los vecinos viven de cortar maderas y tablas en sus montes, y de fabricar de ellas artesones que llaman bateas: está situado al pié de la cordillera de los Andes en la orilla boreal del rio de su nombre, y sobre el camino que va de Quito á Archidona, en 22 min. 19 seg. de lat. aust.

El rio referido baxa del monte de Pambamarca, y entra en el Marañon.

PAPALOTIPAC, Pue-

blo y Cabecera de partido de la Alcaldía mayor de Cuicatlán en Nueva España, es de temperamento frio y seco, su vecindario se compone de 142 familias de Indios Cuicatecos, está 5 leguas al Oriente de su Capital.

PAPALOTIPÁN, Pueblo pequeño ó barrio de la Alcaldía mayor de Guauchinango en Nueva España, anexo al Curato de Tlacuilotepec.

PAPALOTLA, Santo Toribio de) Pueblo de la Cabeza de partido y Alcaldía mayor de Tezcoco en Nueva España, situado en un ameno valle, que por su fertilidad produce mucho trigo, maiz, frixoles, frutas y hortalizas, que es el trato de que se mantiene su vecindario, compuesto de 189 familias de Indios, y 32 de Españoles, Mestizos y Mulatos, dista una legua al N de su Capital.

Otro Pueblo hay de este nombre con la advocacion de S. Miguel en la Cabeza de partido de Santa Isabel y Alcaldía mayor de Cholula en el mismo Reyno, tiene 44 familias de Indios, y está media legua casi al Occidente de su Cabecera.

Un

Un rio de nace en las hay al Ori dad de Méx la laguna d

PAPAME do que baxa fias de Fosc Santa Fe en no de Gran los Llanos c entra en el inmediacion naciones de ó Guaypis

PAPAN dta mayor y Nueva Espa mayor parte mento cálido extiende 15 do la Costa tamento de dando prin barra del t Nautla, en de aquel G la barra de sirve de lím dccion de y de impedi trar las emb pequeñas qu no sucede porque aunq de tres varas navegan bala tas hasta el riles: tiene-

## PA

y Cabecera de partido de la Alcaldía mayor de Atlántida en Nueva España, es de temperamento seco, su vecindario compone de 142 familias de Indios Cuicatecos, está al Oriente de su Capital.

**PAPALOTIPÁN**, Pueblo pequeño ó barrio de la Alcaldía mayor de Guauquingo en Nueva España, sujeto al Curato de Tlacuipac.

**PAPALOTLA**, Santo (Pueblo de) Pueblo de la Alcaldía mayor de Tezcoco en Nueva España, situado en un valle, que por su fertilidad produce mucho maíz, frijoles, frutas y hortalizas, que es el principal de que se mantiene su vecindario, compuesto de familias de Indios, y de Españoles, Mestizos y Mulatos, dista una legua de su Capital.

Otro Pueblo hay de este nombre con la advocacion de S. Miguel en la Cabeza de partido de Santa Isabel de la Alcaldía mayor de Chocoma en el mismo Reyno, tiene 44 familias de Indios, está media legua casi al Oriente de su Cabecera.

Un

## PA

Un rio del mismo Reyno nace en las montañas que hay al Oriente de la Ciudad de México, y entra en la laguna de esta Capital.

**PAPAMÉNE**, Rio rápido que baja de las montañas de Fosca á Levante de Santa Fe en el Nuevo Reyno de Granada, corre por los Llanos de San Juan, y entra en el Meta, en sus inmediaciones habitan las naciones de Indios Guipis, ó Guaypis y Macos.

**PAPANTLA**, Alcaldía mayor y jurisdiccion de Nueva España, es por la mayor parte de temperamento cálido y húmedo, se extiende 15 leguas corriendo la Costa del mar á sotavento de la Vera Cruz, dando principio desde la barra del famoso rio de Nautla, en donde se divide de aquel Gobierno, hasta la barra de Corazones, que sirve de límites á la jurisdiccion de Guauhinango, y de impedimento para entrar las embarcaciones por pequeñas que sean, lo qual no sucede al de Nautla, porque aunque tiene cerca de tres varas menos de agua navegan balandras y goletas hasta el rio de los Bariles: tiene otros diferentes

## PA

59

rios, y todos abundantes de varias especies de pescados con que mantienen su comercio; las orillas están pobladas de cedros, morales y otros árboles para embarcaciones que construyen á poca costa, como la fragata nombrada la Tecoloteña, y otras varias que han hecho despues: produce esta jurisdiccion mucha cera que recogen los Indios de las colmenas que abundan en sus bosques, y no menos los pitales, llamados allí magueyes de lechugilla, de que hacen la pita floxa, y de la leche que destilan los árboles de Zapote una especie de resina que llaman chicle, y sirve para diferentes medicamentos; tambien se cria en aquellas montañas baynilla fina y silvestre, que compran los traficantes para conducir á España: el comercio del tabaco, para cuyo beneficio es á propósito aquel terreno, era antes uno de los renglones mayores de su comercio; pero ha decaido mucho por lo que abunda en otras Provincias, y por esto son muy cortas sus cosechas: cultiva asimismo muchas cañas dulces de que fabrican azucar de piloncillo,

## 60 PA

llo, y de maiz que da dos cosechas al año muy crecidas, una por Octubre y otra por Abril, con tan poco trabajo que solo se siembra á punta de estaca, sin necesitar de mas beneficio: cogen tambien porcion considerable de chile ó pimienta, frutas, hortalizas y mucha pimienta como la de Tabasco, que desprecian los Indios por el poco valor que tiene: en los llanos hay algunos ranchos en que crían ganado vacuno y caballo.

La Capital es el Pueblo del mismo nombre, tiene 535 familias de Indios Mexicanos, 15 de Españoles, y 200 de Mulatos divididos en dos Compañías de Mi-

Espinal.  
Quazintla.  
Chiquaoloque.  
Zozocoico.

San Mateo.  
Chumatlan.  
Metlatlan.

Santo Domingo.  
Cuahuytlan.  
Coatlán.

PAPÁRE, Pueblo de la Provincia y Gobierno de Santa Marta en el Nuevo Reyno de Granada, situado cerca de la Costa, y á orilla de la cienega grande.

PAPARO, Rio de la Provincia y Gobierno de Cumaná.

PAPAS, Laguna de la

## PA

licias: en su Iglesia se venera una Imágen de nuestra Señora de la Concepcion de primorosa escultura, que hace mas de ciento y quarenta años la halló un mercader traficante á la orilla del mar en un caxon cerrado, con un rótulo que decia PARA PAPÁNTLA; y habiéndolo hecho conducir en hombros de Indios al Pueblo, se abrió en presencia de muchas personas, y hallaron la Imágen á quien se fabricó Templo, y dedicó culto con una devota Cofradía: está 70 leguas al ENE de México, en 275 gr. 10 min. de long. y en 20 gr. 35 min. de lat. Los demas Pueblos de esta Provincia son:

Provincia y Gobierno de Popayán en el Reyno de Quito, está en el páramo ó monte de Guanacas, y de ella nace el rio grande de la Magdalena.

PAPASQUIARO, Pueblo de las Misiones que eran los Regulares de la Compañía en la Provincia de

de Tepeguar  
Nueva Vizca  
la orilla del ri

PAPATER  
bio de la Pr  
de las Amazo  
que poseen lo  
reduccion de  
que tienen lo  
litas de aque  
tuado en el  
los rios Para  
nabaranas.

PAPAXTL  
la Cabecera  
Alcaldia may  
coatlán en N  
tiene 16 famil

PAPEGWA  
de la Costa  
cia y Gobierno  
yana en la p  
seen los Holar  
da á la entra  
rio Demerary

PAPILLON  
de) ó de las  
la Costa del N  
de San Christo  
las Antillas,  
de Louvet y  
en la parte q  
Franceses ante  
dieran toda á  
por el tratado

PAPIMOV  
go de la Nue  
Canadá en la  
tentrional, y

Tom. IV.

PA

as : en su Iglesia se ve una Imagen de nueva Señora de la Concepción de primorosa escultura que hace mas de ciento cuarenta años la halló un mercader traficante á la orilla del mar en un caxon de madera, con un rótulo que dice PARA PAPANTLA; habiéndolo hecho conducir en hombros de Indios de aquel Pueblo, se abrió en presencia de muchas personas, y hallaron la Imagen á la que se fabricó Templo, y se dedicó culto con una devota Cofradía: está 70 leguas al ENE de México, 275 gr. 10 min. de longitud, y 20 gr. 35 min. de latitud. Los demas Pueblos de esta Provincia son:

Santo Domingo.  
Cuahuytlan.  
Coatlán.

Provincia y Gobierno de Papantla, en el Reyno de Yucatán, está en el páramo de Guanacas, y de ella nace el rio grande de la Magdalena.

PAPASQUIARO, Preboste de las Misiones que son los Regulares de la Compañía en la Provincia de

PA

de Tepeguana y Reyno de Nueva Vizcaya, fundado á la orilla del rio de las Nasas.

PAPATERUANAS, Pueblo de la Provincia y país de las Amazonas en la parte que poseen los Portugueses, reduccion de las Misiones que tienen los PP. Carmelitas de aquella nacion, situado en el confluente de los rios Paranaiba y Topinambaranas.

PAPAXTLA, Pueblo de la Cabecera de partido y Alcaldía mayor de Zochitlán en Nueva España, tiene 16 familias de Indios.

PAPEGWAY, Isla larga de la Costa de la Provincia y Gobierno de la Guayana en la parte que poseen los Holandeses, situada á la entrada ó boca del rio Demerary.

PAPILLONS, Ensenada de) ó de las Mariposas, en la Costa del NO de la Isla de San Christóval, una de las Antillas, está entre las de Louvet y de Ovignes, en la parte que tenían los Franceses antes que la cedieran toda á los Ingleses por el tratado de Utrech.

PAPIMOVAGANE, Lago de la Nueva Francia ó Canadá en la América Septentrional, y del distrito y

Tom. IV.

PA

61

pais de los Indios Papinachois.

PAPINACHOIS, Bahía (des) en la Costa del N del rio San Lorenzo, entre el Cabo Pidgeon y la Isla de Ozlers.

PAPÓSO, Pueblo de la Provincia y Corregimiento de Copiapó en el Reyno de Chile, situado cerca de la Costa á la parte del Sur, tiene una gran cerca llamada el Chaco baxo, que sirve para coger vicuñas.

PAPRES, Pueblo de la Provincia y Corregimiento de Quispicanchi en el Perú.

PAPÚDO, Puerto del Reyno de Chile en la Costa de la mar del Sur, es una pequeña ensenada recogida que frecuentan las embarcaciones del Perú para cargar sebo, cordovanes y xarcia de los Pueblos de Chuapa y la Ligua, por la preferencia que dan á los cáñamos de este valle, y es la mejor que se fabrica en todo el Reyno, y se atribuye á las aguas que tienen para el beneficio: está el Puerto en 32 gr. 30 min. de lat.

PAPÚJA, Santiago de) Pueblo de la Provincia y Corregimiento de Asangaro en el Perú.

I

PA-

**PAPULATLA**, Pueblo de la Cabeza de partido y Alcaldía mayor de Chilapa en Nueva España, tiene 71 familias de Indios, y, dista una legua al N de su Capital.

**PAPUNACAS**, Nación bárbara y antigua de Indios que habita en las selvas y bosques al Mediodía del Marañon, y cerca de la orilla oriental del rio Ca-yari, está poco conocida.

**PAQUITANÉT**, Rio pequeño de la Luisiana en la América Septentrional, corre al S O, entre los de Vieux deserts y de Quiovecóvet, y entra en el Missisipi.

**PAQUITIGASTA**, Pueblo de la Provincia y Gobierno del Tucumán, situado al S del de Catamarca.

**PARÁ**, (Gran) Provincia y Capitanía del Reyno del Brasil, confina por el Poniente con una gran Bahía formada por el mar Atlántico á la entrada del rio de las Amazonas, por Levante con la Provincia y Capitanía de Marañon, de quien la divide el rio Maracú; por el Mediodía con las naciones infieles de Indios Pacaxos y Parainabas, y por el N con el mar Atlántico; la

riega un rio del mismo nombre, que la atraviesa, y sale al mar en la Bahía referida; es muy fértil de cañas dulces, de que fabrican mucha azúcar, como de algodón, cacao, baynilla, café, de cuyos frutos envia una flota cada año para Lisboa; el clima es sumamente cálido; en sus bosques hay variedad de maderas exquisitas por sus colores y solidez, y tiene particular estimacion la que llaman allí umiri, cuyo tronco destila un bálsamo muy oloroso; además del rio que hemos dicho la riegan otros cinco caudalosos, que son el Negro, Topajos, Cambas y Xingú, abundantes de buen pescado, y con particularidad de peixe buyes ó manaties; sus orillas están llenas de bosques en que hay variedad de pájaros y animales cuadrúpedos: todos entran en el Marañon; y pertenecen á este distrito la Isla de Joanes ó Marajo, la de Cahete y otras varias.

La Capital es la Ciudad del mismo nombre con la advocación de nuestra Señora de Belen, es muy hermosa, rica y comerciante; la adornan bellos edificios

en

en q  
roqu  
Reli  
ra de  
ced,  
Santo  
puch  
Chris  
pa; t  
Regu  
Comp  
estaba  
tudios  
siones  
Ciudad  
llamad  
las Me  
de la  
guarne  
cha y  
de bro  
guarne  
fias co  
Sargent  
de Obis  
Papa C  
tancia  
el año  
do por  
tolomé  
so del  
pues au  
la habia  
el Pont  
solicitud  
dro II,  
po á D  
Nativida  
Capuch

## PA

riega un rio del mismo nombre, que la atraviesa, y sale al mar en la Bahía referida; es muy fértil de cañas dulces, de que fabrican mucha azúcar, como de algodón, cacao, baynilla, café, de cuyos frutos envía una flota cada año para Lisboa; el clima es sumamente cálido; en sus bosques hay variedad de maderas exquisitas por sus colores y solidez, y tiene particular estimacion la que llaman allí umiri, cuyo tronco destila un bálsamo muy oloroso; además del rio que hemos dicho la riegan otros cinco caudalosos, que son el Negro, Topajos, Cambeas y Xingú, abundantes de buen pescado, y con particularidad de peixe bueyes ó manaties; sus orillas están llenas de bosques en que hay variedad de pájaros y animales quadrúpedos: todos entran en el Marañon; y pertenecen á este distrito la Isla de Joanes ó Marajo, la de Cabete y otras varias.

La Capital es la Ciudad del mismo nombre con la advocación de nuestra Señora de Belen, es muy hermosa, rica y comerciante; la adornan bellos edificios en

## PA

en que sobresalen dos Parroquias, y los Conventos de Religiosos de nuestra Señora del Carmen, de la Merced, de San Francisco, de Santo Domingo, de los Capuchinos, y la Capilla de Christo, que es de la Tropa; tenia un Colegio de los Regulares de la extinguida Compañía, á cuyo cuidado estaba un Seminario de Estudios, y las principales Misiones del Marañon; una Ciudadela, y otro castillo llamado nuestra Señora de las Mercedes, á la entrada de la barra sobre el rio, guarnecidos ambos de mucha y muy buena artillería de bronce y de fierro, que guarnecen quatro Compañías con su Comandante y Sargento Mayor: es Cabeza de Obispado erigido por el Papa Clemente XI á instancia del Rey D. Juan V el año de 1720, nombrando por Obispo á D. Fr. Bartolomé del Pilar, Religioso del Orden del Carmen; pues aunque anteriormente la habia erigido en Catedral el Pontífice Inocencio XI á solicitud del Rey D. Pedro II, y nombró por Obispo á D. Fr. Manuel de la Natividad, Provincial de los Capuchinos de Corral, no

## PA

63

quiso convenir D. Fr. Gregorio de los Angeles, Obispo de Marañon, á cuya Iglesia pertenecia esta, que se la separasen, y interponiendo recurso á la Corte de Roma sobre ello duró tantos años que murieron ambos contendores, con lo qual se verificó la ereccion: consta el vecindario de esta Ciudad de 40 vecinos: está 14 leguas de la boca del rio, en 1 gr. 30 min. de lat. aust.

Tiene el mismo nombre un rio de esta Provincia y Reyno, que nace á la falda de una elevada cordillera de montes en 6 gr. 10 min. de lat. merid., y despues de correr mas de 200 millas sale al mar á la entrada del rio de las Amazonas por una boca de 6 millas de ancho.

Otro rio pequeño de la Provincia y Capitanía de Espíritu Santo en el mismo Reyno nace en las montañas cerca de la Costa, corre al N formando varias lagunas, y inclinándose luego hácia el NE entra en el de Paranauna con el nombre de Paracatus, enfrente del Pueblo del Rosario.

Otro, vease Paranaiba.

Una Isla pequeña cerca de la Costa de la Provincia



cia y Capitanía de su nombre, entre la de Sipatuba y la Bahía de Cabelo de Velha.

Un Pueblo de la Provincia y Corregimiento de Carabaya en el Perú.

Otro de la Provincia y Corregimiento de Lucanas en el mismo Reyno, anexo al Curato de Paraisancos.

**PARACAHUIN**, Rio del partido y distrito de Borna en el Reyno de Chile, corre al NNO, y entra en él de Cautén, en su cabecera tenian los Españoles construido un fuerte que destruyeron los Indios Araucanos.

**PARACAS**, Puerto de la mar del Sur en la Costa del Reyno de Chile, es pequeño y de poca seguridad, y en él suelen entrar los barcos que van á este Reyno desde el Callao: está en 29 gr. 11 min. de lat. aust.

**PARACASSA**, Rio de la Provincia y Gobierno de Jaen de Bracamoros en el Reyno de Quito, nace de los montes de Santiago de los Jorocos, y corre al NE hasta que entra en el Marañon por su orilla occidental en 4 gr. 42 min. de lat. aust.

**PARACATUS**, Rio pequeño de la Provincia y

Capitanía de Espíritu Santo en el Brasil, nace en lo interior de sus montañas, corre al E, y entra con otro pequeño que recoge en el de San Francisco.

**PARACAUSA**, Rio de la Provincia y Gobierno de Jaen de Bracamoros en el Reyno de Quito, nace al N de su Capital, y corre haciendo varios giros hasta entrar en el Marañon.

**PARACAY**, Pueblo de la Provincia y Corregimiento de la Nasca en el Perú, en cuya inmediacion hay unos estanques de agua que llaman las Lagunillas.

**PARACAZ**, Puerto de la mar del Sur en la Costa de la Provincia y Corregimiento de Ica en el Perú, es poco frecuentado de las embarcaciones, sin embargo de ser muy cómodo y abrigado.

**PARACEVINI**, Rio de la Provincia y país de las Amazonas, es pequeño, corre al N, y torciendo al O entra en el de la Madera.

**PARACHO**, S. Pedro de) Pueblo de la Cabeza de partido de Arantzán y Alcaldía mayor de Valladolid en la Provincia y Obispado de Méchoacán; tiene 78 familias de Indios, y 11 de Es-

pa-

pañoles, y otros aplicados a sembrar las semillas, para sillares para sillares 12 leguas Capital.

**PARACAY**, Pueblo de la Provincia y Gobierno de Jaen de Bracamoros en el Reyno de Quito, situado en 6 de

**PARACAY**, Pueblo de la Provincia y Corregimiento de la Nasca en el Perú, en cuya inmediacion hay unos estanques de agua que llaman las Lagunillas.

**PARACAZ**, Puerto de la mar del Sur en la Costa de la Provincia y Corregimiento de Ica en el Perú, es poco frecuentado de las embarcaciones, sin embargo de ser muy cómodo y abrigado.

**PARACEVINI**, Rio de la Provincia y país de las Amazonas, es pequeño, corre al N, y torciendo al O entra en el de la Madera.

**PARACHO**, S. Pedro de) Pueblo de la Cabeza de partido de Arantzán y Alcaldía mayor de Valladolid en la Provincia y Obispado de Méchoacán; tiene 78 familias de Indios, y 11 de Es-

**PARACAY**, Pueblo de la Provincia y Gobierno de Jaen de Bracamoros en el Reyno de Quito, situado en 6 de

pa-

## PA

capitanía de Espíritu Santo en el Brasil, nació en lo inferior de sus montañas, corre al E, y entra con otro pequeño que recoge en el de San Francisco.

**PARACAUSA**, Río de la Provincia y Gobierno de Jaen de Bracamoros en el Reyno de Quito, nace al N de su Capital, y corre haciendo varios giros hasta entrar en el Marañón.

**PARACAY**, Pueblo de la Provincia y Corregimiento de la Nasca en el Perú, en cuya inmediación hay unos estanques de agua que llaman las Lagunillas.

**PARACAZ**, Puerto de la mar del Sur en la Costa de la Provincia y Corregimiento de Ica en el Perú, es poco frecuentado de las embarcaciones, sin embargo de ser muy cómodo y abrigado.

**PARACEVINI**, Río de la Provincia y país de las Amazonas, es pequeño, corre al N, y torciendo al O entra en el de la Madera.

**PARACHO**, S. Pedro de) Pueblo de la Cabeza de partido de Arantzán y Alcaldía mayor de Valladolid en la Provincia y Obispado de Méchoacán; tiene 78 familias de Indios, y 11 de España.

## PA

pañoles, Mestizos y Mulatos aplicados al cultivo de semillas, labrar maderas, fabricar loza y hacer fustes para sillas de montar, está 12 leguas al Poniente de su Capital.

**PARACUARI**, Pueblo de la Provincia y Capitanía del Pará en el Brasil, situado en la Isla de Joanes ó de Marajo.

**PARADOS**, Nuestra Señora de los) Pueblo de la Provincia y Gobierno de Buenos Ayres, situado á orilla del río Tandil, cerca de la Costa, que media entre el río de la Plata y el estrecho de Magallanes, es de Indios Patagones reducidos á la Fe.

**PARAGOANA**, Punta de tierra ó cabo llamado también de San Roman en la Costa de la Provincia y Gobierno de Venezuela, 13 leguas de la Ciudad de Coro, sale al mar mas de 11 leguas, y es muy alto y fragoso, forma con la punta de Coquibacoa el golfo de Venezuela, está en 11 gr. 52 min. de lat. bor.

**PARAGUA**, Río de la Provincia y Gobierno de Maracaibo en el Nuevo Reyno de Granada, nace al pie de la Sierra Nevada, al E

## PA 65

de la Ciudad de Pedraza, corre al SSE, y entra en el de Apure.

**PARAGUACA**, Río de la Provincia y Capitanía de Todos Santos en el Brasil, nace cerca de la Costa, corre al E, y inclinándose hácia el SE entra en la Bahía.

**PARAGUARI**, Villa de la Provincia y Gobierno del Paraguay, situada al E de la Ciudad de la Asuncion á la orilla opuesta.

**PARAGUAN**, Pueblo del Gobierno de Maracaibo en la Provincia de Venezuela y Nuevo Reyno de Granada, situado en la Península que forma el cabo de San Roman á la parte del S, enfrente de la Costa.

**PARAGUANA**, Península de la Provincia y Gobierno de Venezuela en el Nuevo Reyno de Granada, es de figura casi cuadrada, y solo unida al resto de la Costa por un istmo muy estrecho en que está situada la Ciudad de Coro.

**PARAGUARI**, Pueblo de las Misiones que tienen los PP. Carmelitas de Portugal en el país de las Amazonas, situado á la orilla de este río, entre el de Tefe y el de Yurba, Mr. Bellin

lo llama Paracari en su Carta y Descripción de la Guayana.

PARAGUAY, Provincia y Gobierno del Perú perteneciente al Virreynato de Buenos Ayres, confina ó por mejor decir se extiende por la parte del N hasta la laguna de los Xarayes que está en 15 gr. de lat., de donde viene el gran río Paraguay que da nombre á todo aquel país; por el Oriente se dilata hasta el Brasil; por el Sur confina con las Misiones del Paraná, terminando su jurisdicción el río Tibiquari á 50 leguas de la Ciudad de la Asunción en 26 gr. 20 min. de lat.; antes llegaba hasta la embocadura del río Paraná en 27 gr. y  $\frac{1}{2}$ ; por el Poniente con el país del gran Chaco, habitado de muchas naciones de Indios infieles que se extienden hasta tocar con la Provincia del Tucumán, median-do el río Paraguay: tiene de extensión cerca de 200 millas Italianas de Levante á Poniente, y mas de 300 del Norte al Mediodía: lo descubrió Sebastian Gaboto el año de 1526: el temperamento es caliente y húmedo por la copia de bos-

ques, lagunas y rios de que está cubierto, y por las muchas cienegas que se forman desde Noviembre hasta Abril en que son abundantes las lluvias: riéganla infinitos rios, y los principales son el de su nombre; por la parte del N el de los Porrudos, Mbotetey, Tobati, Ipané, Piray y otros menores, y por la del Sur Cafabé y Tibiquari que divide la Provincia de la del río de la Plata ó Buenos Ayres: en los bosques, que muchos son impenetrables, se crían naranjas agrias con abundancia, cidras, limones y otras frutas silvestres de que hacen conservas; hay algunos árboles de muy buenas maderas, como cedros, petorequis, urundeis, tajibos y otras; de las primeras hacen canoas y tablazones que conducen á Buenos Ayres para carenar embarcaciones y para otros usos: hay mucha variedad de animales, conejos, liebres, perdices, javalíes, venados y otras especies menos conocidas, como quiri-quinchos, mulitas y aperia-des; pero con la abundancia de ganado vacuno, á cuya carne tienen aquellas gentes mas inclinacion, no

se

se dedican á  
cepcion de  
abundan en  
costas del r  
muchos: ta  
gilgueros, r  
landrias, lo  
yos, papaga  
sos á la vis  
les, y no fal  
piña y avestr  
quales hay u  
cá como el c  
pico, que t  
de largo, e  
por la bella  
colores, rox  
negro, de qu  
do: el agua  
tado metida  
este páxaro  
pluma, tiene  
rar la gota c  
sia, como as  
petidas experi  
país. El anir  
que se conoc  
gre, de que h  
hacen consid  
en los gana  
gentes. Hay o  
ros que tien  
delgada y lar  
en un hormig  
do la sienter  
hormigas la  
su alimento.  
bien la gran  
man anta, m

## PA

lagunas y rios de que cubierto, y por las mucienegas que se forman desde Noviembre hasta el en que son abundantes lluvias: riéganla inos rios, y los principales el de su nombre; la parte del N el de Porrudos, Mbotetey, Totoné, Ipané, Piray y otros otros, y por la del Sur abé y Tibiquari que de la Provincia de la Plata ó Buenos es: en los bosques, que los son impenetrables, rian naranjas agrias con dancia, cidras, limo- y otras frutas silvestres que hacen conservas; algunos árboles de muy nas maderas, como ce- petorequis, urundéis, os y otras; de las pri- as hacen canoas y ta- zones que conducen á nos Ayres para carenar arcaraciones y para otros s: hay mucha variedad animales, conejos, lie- s, perdices, javalies, ve- los y otras especies me- conocidas, como quirin- chos, mulitas y aperia- ; pero con la abundan- de ganado vacuno, á va carne tienen aquellas tes mas inclinacion, no se

## PA

se dedican á la caza, á ex- cepcion de los patos que abundan en las lagunas y costas del rio donde matan muchos: tambien se crian gilgueros, ruiseñores, ca- landrias, loros, guacama- yos, papagayos muy hermo- sos á la vista, pavos rea- les, y no faltan aves de ra- piña y avestruces, entre las quales hay una llamada tu- cá como el cuervo; pero su pico, que tiene un palmo de largo, es muy vistoso por la bella distribucion de colores, roxo, amarillo y negro, de que está matiza- do: el agua en que ha es- tado metida la lengua de este páxaro, que es una pluma, tiene virtud de cu- rar la gota coral ó epilep- sia, como aseguran por re- petidas experiencias en aquel país. El animal mas feroz que se conoce allí es el ti- gre, de que hay muchos, y hacen considerables daños en los ganados y en las gentes. Hay osos hormigue- ros que tienen la lengua delgada y larga, la meten en un hormiguero, y quan- do la sienten cubierta de hormigas la retiran, y es su alimento. Se halla tam- bien la gran bestia que lla- man anta, muchos monos

## PA

67

de varias especies, llamados en lengua del país carayas. Los que allí llaman leones no se parecen á los de Afri- ca en la figura ni en la fe- rocidad. En las costas de los rios se cria un animal que llaman capihuara, y es anfibio, vive en el agua, y cria en tierra, es semejante al cerdo, y solo se diferen- cia en el hocico que es mas corto y menos agudo, y su carne es desabrida: nada abunda mas que los insectos, y de estos la intolerable plaga de mosquitos molestísimos igualmente en los rios que en la tierra, cule- bras pequeñas y muy gran- des, vivoras, alacranes &c. y en algunos parages abun- dan los murciélagos que si de noche descubren alguna persona le chupan insensi- blemente la sangre hasta ponerlo en peligro de per- der la vida si no se ad- vierte á tiempo, y no es rara una especie de mari- posas que llaman utas, y en qualquiera parte del cuer- po que pica dexa un hu- mor que parece goma, y corroe la parte criando un gusanito que aun extraído hace una llaga que crece cada dia, y necesita una particular y proliza cura- cion.

cion. El comercio activo y principal de esta Provincia se reduce al de las hojas de unos árboles, cuyos montes distan de la Capital cerca de 100 leguas, conocidas con el nombre de yerba del Paraguay, en su beneficio se ocupan los vecinos y jornaleros, y se reduce á secarla al fuego sobre barbacoas, y deshecha en partes muy menudas casi como asserrín se pone en zurrónes de á 7 ú 8 arrobas. Hay dos especies de ella: la primera, que tiene mas estimacion, es la que se hace de lo mas tierno de las hojas, y llaman yerba camini; la otra mas inferior es de la parte mas gruesa, y tiene el nombre de yerba de palos: es increíble el consumo que hay de este género no solo en aquellas Provincias sino en las del Perú y Chile, pues apenas hay persona que no la use dos ó tres veces al dia puesta en infusion de agua caliente con azucar como el te, y llaman mate. El segundo efecto es el tabaco, del qual ya no salen tantas cantidades por haberse establecido de cuenta del Rey fábrica del tabaco negro ó torcido para los

estancos de España. Tambien fabrican alguna azucar, y sacan bastante algodón, y el producto de estas especies que llevan á Buenos Ayres vuelve empleado en géneros de Europa. Soló tiene comunicacion con la del rio de la Plata por el rio Paraguay, que conducen embarcadas hasta 120 arrobas cada año, y tambien se hace este viaje por tierra costeano el rio; pero solo se ejecuta por los correos y algunos particulares á la ligera, con la incomodidad de pasar á nado varios rios en que no hay balzas de pasaje, y con el continuo riesgo de ser sorprendidos de los Indios infeas que corren continuamente la ribera; pero esto tampoco se evita en la navegacion, pues habitando á orillas del rio los Indios Payaguas son terribles piratas de los navegantes surcándolo con sus canoas, que juntan sesenta ó mas, y en cada una van seis ú siete hombres armados de arcos, lanzas y macanas, siendo preciso ir en comboy armados para resistirlos; pocos años hace se hicieron paces con ellos, y aunque á costa de sufrirles

co-

como á bárbaros solencias se muchos arrancados cerca donde son údan del abada rodeada o la han hosti fundacion, el Poniente baros Leng Moscobies; Abipones; ó Aillo de G comunmente yas, y los F por el Oriente ne inmediato montes de la los Monteses no llegan á l suelen molest los beneficiad va, y hasta á ducidos en las causado algu pocos daños e ras, y últimam tugueses del B pues de haber rios Pueblos p Oriente, y la Xerez por el vian de anter contenerlos, ha lante por aque de tienen hoy nes de Cubavá

Tom. IV.

## PA

cos de España. Tam-  
 fabrican alguna azu-  
 y sacan bastante al-  
 on, y el producto de  
 especies que llevan á  
 nos Ayres vuelve em-  
 do en géneros de Eu-  
 . Soló tiene comunica-  
 con la del rio de la  
 a por el rio Paraguay,  
 conducen embarcadas  
 a 120 arrobas cada año,  
 tambien se hace este via-  
 por tierra costeano el  
 ; pero solo se executa  
 los correos y algunos  
 ticulares á la ligera, con  
 incomodidad de pasar á  
 lo varios rios en que no  
 y balzas de pasage, y  
 el continuo riesgo de  
 sorprendidos de los In-  
 s infeles que corren con-  
 uamente la ribera; pero  
 o tampoco se evita en la  
 vegacion, pues habitan-  
 á orillas del rio los In-  
 os Payaguas son terribles  
 ratas de los navegantes  
 rcándolo con sus canoas,  
 e juntan sesenta ó mas,  
 en cada una van seis ú  
 ete hombres armados de  
 cos, lanzas y macanas,  
 endo preciso ir en com-  
 oy armados para resistir-  
 s; pocos años hace se hi-  
 eron paces con ellos, y  
 unque á costa de sufrirles  
 co-

## PA

como á bárbaros algunas in-  
 solencias se mantienen mu-  
 chos arranchados en sus  
 toldos cerca de la Capital,  
 donde son útiles porque cui-  
 dan del abasto del pescado.  
 Esta Provincia está casi to-  
 da rodeada de enemigos que  
 la han hostilizado desde su  
 fundacion, pues tiene por  
 el Poniente los Indios bár-  
 baros Lenguas, Tobas y  
 Moscobies; por el Sur los  
 Abipones; por el N la Tribu  
 ó Aillo de Guaycurus, que  
 comunmente llaman Mba-  
 yas, y los Panaguas: solo  
 por el Oriente no los tie-  
 ne inmediatos; pero en los  
 montes de la Yerva habitan  
 los Monteses, que aunque  
 no llegan á las Poblaciones  
 suelen molestar bastante á  
 los beneficiadores de la yer-  
 va, y hasta á los Indios re-  
 ducidos en las Misiones han  
 causado algunas veces, no  
 pocos daños en sus fronte-  
 ras, y últimamente los Por-  
 tugueses del Brasil, que des-  
 pues de haber destruido va-  
 rios Pueblos por la parte de  
 Oriente, y la Ciudad de  
 Xerez por el N, que ser-  
 vian de antemurales para  
 contenerlos, han pasado ade-  
 lante por aquel rumbo don-  
 de tienen hoy las Poblacio-  
 nes de Cubavá y de Mato-  
 Tom. IV.

## PA 69

groso, internándose hasta  
 las Cabeceras de los Mo-  
 xos para entablar comercio  
 con Santa Cruz de la Sierra  
 y con la Paz, porque son  
 como las hormigas que por  
 muchas vueltas que tengan  
 que dar si esperan hacer  
 presa no reparan en lo lar-  
 go del camino, y si por la  
 parte Oriental no estuviera  
 la Villa de Curuguati se  
 hubieran internado ya por  
 allí. Todos los referidos in-  
 feles han invadido con fre-  
 quencia é invaden este país  
 quando menos se piensa,  
 matando á los que hallan,  
 robando las mugeres y ni-  
 ños, destrozando quanto en-  
 cuentran, y llevándose lo  
 que pueden: algunas veces  
 se han hecho paces con di-  
 ferentes naciones, pero las  
 quebrantan desvergonzada-  
 mente, siendo los mas crue-  
 les y atrevidos, y los mas  
 numerosos, los Guaycurus,  
 gente feroz, dura é intra-  
 table. Para contener tantos  
 enemigos, que tienen en  
 continuo sobresalto esta Pro-  
 vincia, se han visto preci-  
 sados sus vecinos desde los  
 principios á ser todos Mi-  
 litares, sirviendo sin suel-  
 do con sus armas y caba-  
 llos en los Presidios y de-  
 mas parages que exige la  
 K ne-

necesidad, con cuyo arbitrio han podido conservarse, aunque con mucho trabajo, distribuyendo el servicio de modo que á cada vecino le quedan veinte y dos dias al mes para atender á sus negocios, quando los enemigos no obligan á doblar las guardias, ó hacer marchas para perseguirlos, y quitarles las presas y ganados que han robado, porque en semejantes casos toman todos las armas, y los gastos que causa esto salen del producto de una pequeña hacienda, y del rancho que llaman de composicion, que consiste en cierta multa que se han impuesto los que no quieren sa-

lir ó hacer la guardia quando les toca, y es de 60 pesos el vecino feudatario, y de 40 los demas; pero no son pesos de plata corriente, sino de comercio, á estilo del país, que son uno por cuatro, y esto en efectos, porque allí apenas corre moneda, de modo que los 60 pesos son 15, y ademas de esto deben dar quatro libras de pólvora por cada mil arrobas de efectos que envian á Buenos Ayres. Los Presidios que tiene la Provincia son diez y nueve (sin contar la Capital en que hay 350 hombres de guardia, así de Infantería como de Caballería) con los nombres siguientes.

San Miguel á la orilla del río.  
 San Idefonso lo mismo, y 5 leguas de la Capital.  
 San Joseph á 8 leguas tierra adentro.  
 Arecutacoa á 12 leguas en la Costa.  
 La Emboscada 2 leguas del anterior.  
 Mandoviray sobre la Costa del río Tobati á 18 leguas.  
 Maimimbi á 8 leguas del anterior.  
 Urunday-Yurú 3 leguas del antecedente tierra adentro.  
 San Gerónimo extramuros de la Ciudad sobre la Costa.  
 Lambaré 2 leguas de la Ciudad.  
 San Marcos á 4 leguas.  
 San Antonio á 7 leguas.  
 La Villeta á 10 leguas.  
 El Reducto á 12 leguas.  
 Santa Rosa una legua del anterior, desviado de la Costa.

Sari

San Fernando  
 Ciudad.  
 El de la V  
 El de Curu

Ademas de e  
 botes para  
 ta, impedir  
 fieles, ó sor  
 regreso. Los  
 dios no solo  
 tener y rech  
 les, sino para  
 bida del río á  
 barcacion es  
 que para int

Ipané.  
 Guarambaré.  
 Ita.  
 Yaguarin.

en que hay  
 de todas ed  
 que con los  
 Villas y Va  
 número de 5  
 parte son de  
 rani, descen  
 que convirtie  
 cisco Solano  
 fieros, á exc  
 gunas familia  
 Monteses y  
 reducidas des  
 hay quatro re  
 dernas que es  
 de los Jesuit  
 San Estanisl

PA

ó hacer la guardia cuántos  
 les toca, y es de 60 pesos  
 el vecino feudatario, y  
 40 los demas; pero no  
 pesos de plata corriente,  
 sino de comercio, á es-  
 del país, que son uno  
 cuatro, y esto en efec-  
 porque allí apenas cor-  
 moneda, de modo que  
 60 pesos son 15, y ade-  
 as de esto deben dar qué-  
 libras de pólvora por  
 cada mil arrobas de efectos  
 que envian á Buenos Ay-  
 res. Los Presidios que tiene  
 la Provincia son diez y nue-  
 ve (sin contar la Capital  
 en que hay 350 hombres de  
 guardia, así de Infantería  
 como de Caballería) con los  
 nombres siguientes.

leguas de la Capital.  
 adentro.  
 Costa.  
 anterior.  
 el rio Tobati á 18 leguas.  
 anterior.  
 antecedente tierra adentro.  
 la Ciudad sobre la Costa.  
 dad.

anterior, desviado de la  
 Sar

PA

San Fernando 2 leguas del rio Tibiquari, y 40 de la  
 Ciudad.

El de la Villa-rica.

El de Curuguati.

Ademas de estos hay algunos  
 botes para recoger la Cos-  
 ta, impedir el paso á los in-  
 fieles, ó sorprenderlos al  
 regreso. Los dichos Presi-  
 dios no solo sirven para con-  
 tener y rechazar á los infie-  
 les, sino para impedir la su-  
 bida del rio á qualquiera em-  
 barcacion estrangera, bien  
 que para intentarlo necesi-

tan de buen práctico por los  
 muchos brazos y bocas que  
 se hallan á cada paso, en  
 que los mas diestros se ven  
 perplexos y precisados á re-  
 troceder con frecuencia. La  
 Poblacion de esta Provincia  
 consta de dos Villas llama-  
 das Espiritu Santo y la Vi-  
 lla-rica, y de los diez Pue-  
 blos de Indios siguientes

Ipané.

Altira.

Itapé.

Guarambaré.

Tobati.

Caazapa.

Ita.

Los Altos.

Yuti.

Yaguarin.

en que hay 60 habitantes  
 de todas edades y sexos,  
 que con los de la Capital,  
 Villas y Valles llegan al  
 número de 560, la mayor  
 parte son de nacion Gua-  
 rani, descendientes de los  
 que convirtieron San Fran-  
 cisco Solano y sus Compa-  
 ñeros, á excepcion de al-  
 gunas familias de Canguias  
 Monteses y otras naciones  
 reducidas despues. Tambien  
 hay quatro reducciones mo-  
 dernas que estaban á cargo  
 de los Jesuitas, llamadas  
 San Estanislao, San Joa-

quin, nuestra Señora de  
 Belen, y el Santo Corazon.  
 En cada uno de estos Pue-  
 blos hay un Indio Corregi-  
 dor sin jurisdiccion, y solo  
 para vigilar el procedimien-  
 to de los demas, y hacer  
 cumplir las órdenes del Cu-  
 ra, y del Administrador de  
 los bienes del Pueblo. Tie-  
 ne cada uno dos Alcaldes  
 y los demas oficios de Ca-  
 bildo, y tanto estos como  
 el Corregidor se eligen por  
 influxos del Cura que co-  
 noce el talento de sus In-  
 dios; pero los confirma des-  
 pues



Después el Gobernador de la Provincia, y el Administrador también lo elige el Gobierno, y suele ser el mismo Cura, á quien se asigna un diez por ciento de los aumentos del Pueblo. En la fundación se asignó á cada uno todo el terreno que se juzgó necesario para sementeras y crias de ganado: en tiempo de las cosechas se deposita todo en los almacenes que tienen á este fin, de donde provee diariamente el Administrador á todo el Pueblo, matando para el mismo efecto algunas reses de ganado vacuno de las estancias de la comunidad de los Indios á quienes se reparte ración según la familia de cada uno. De estos frutos, y de los ganados que sobran cada año, se reparan y adornan las Iglesias, se asiste á los enfermos é inválidos, y se promueven las obras públicas, no admitiendo en los Pueblos Españoles, Mestizos, Mulatos, ni Negros; pero se les permite ir á comerciar. El Gobierno Eclesiástico está bien establecido por los Religiosos de San Francisco, entre los cuales cuentan por prime-

ros Conversores á Fr. Alonso de Buenaventura, y á Fr. Juan de San Bernardo, Lego, martirizado por los Indios Caazapas. Al alva se les dice Misa todos los días con música harmoniosa, y los días festivos mas tarde, con plática que indispensablemente hace el Cura, y luego que este se retira pasa el Cabildo á recibir las órdenes para aquel día, que se distribuyen á todo el Pueblo á fin de que cada uno sepa en lo que se ha de ocupar: las mugeres tienen sus respectivas tareas proporcionadas á la fuerza y capacidad de su sexo; las solteras y muchachas rezan por la mañana las oraciones después de la Misa en el atrio de la Iglesia, y por la tarde lo repiten al anochecer: todo el día se ocupan en ayudar aquellas á sus madres; y de los hombres unos se distribuyen en sus respectivas oficinas de carpintería, escultura, música, telares, y otros oficios y artes mecánicas de que hay maestros excelentes: por la noche vuelve el Cabildo á dar cuenta al Cura de lo que se ha hecho y ha sucedido aquel día, y rezado el rosario se van á descansar.

sur. No pa  
efectivo est  
servicio pe  
comendero  
Rey lo ha p  
plicado de  
siguen enco  
principales  
quales llam  
en el Pue  
hay encomi  
Indios de  
tiendo con  
bagages á  
tiempo de  
loso brazo  
por donde

## OBISPOS

- 1 Don Fr. de San en Estr. pasaron raguarya pro Reyno
- 2 Don Fr. Doming voca lla de San tomó p
- 3 Don Fr. año de
- 4 Don Fr. cisco, p
- 5 Don Fr. mingo, Obispad

## PA

Conversores á Fr. Alonso de Buena Ventura , y á Juan de San Bernardo, martirizado por los Indios Caazapas. Al alva se dice Misa todos los dias música harmoniosa , y dias festivos mas tarde, plática que indispensablemente hace el Cura , y go que este se retira para el Cabildo á recibir las bendiciones para aquel dia, que distribuyen á todo el pueblo á fin de que cada uno sepa en lo que se ha ocupado: las mugeres tienen sus respectivas tareas proporcionadas á la fuerza de su capacidad de su sexo; las niñas y muchachas rezan por la mañana las oraciones despues de la Misa en el atrio de la Iglesia, y por la tarde lo repiten al anoecer: todo el dia se ocupan en ayudar aquellas á sus madres; y de los hombres unos se distribuyen en sus respectivas oficinas de carpintería, escultura, música, telares, y otros oficios artes mecánicas de que hay maestros excelentes: por la noche vuelve el Cabildo á dar cuenta al Cura de lo que se ha hecho y ha sucedido aquel dia, y rezado el rosario se van á descansar.

## PA

sar. No pagan otro tributo efectivo estos Indios que el servicio personal á los encomenderos, y aunque el Rey lo ha prohibido han multiplicado de la providencia, y siguen encomendados en los principales vecinos, á los quales llaman feudatarios, y en el Pueblo de Itapé no hay encomienda, porque los Indios de él cumplen asistiendo con sus personas y bagages á quantos pasan en tiempo de aguas un caudaloso brazo del rio Tibiquari por donde va el camino de

## PA

la Villa-rica. Ha padecido esta Provincia desde los primeros tiempos de su poblacion varios alborotos y alteraciones, dividida en dos vandos, por asuntos de honor y de interes, que han ocasionado disputas escandalosas y sangrientas, teniendo mucha parte la pobreza y opresion de sus moradores. A su Obispado erigido el año de 1547 pertenecen tambien los Pueblos del Paraná, situados al SE, de que daremos noticia en su lugar.

73

**OBISPOS QUE HA HABIDO EN EL PARAGUAY.**

- 1 Don Fr. Juan de los Barrios y Toledo, del Orden de San Francisco, natural de la Villa de Pedroche en Estremadura, fué de los primeros Religiosos que pasaron al Perú, electo por primer Obispo del Paraguay el año de 1547, y antes de pasar á su Iglesia promovido á la de Santa Marta en el Nuevo Reyno de Granada el de 1550.
- 2 Don Fr. Tomas de la Torre, del Orden de Santo Domingo, que el P. Pedro Xavier de Charlevoix equivoca llamándolo Fr. Pedro de la Torre, del Orden de San Francisco, electo el año de 1552, de que tomó posesion el de 1555.
- 3 Don Fr. Fernan Gonzalez de la Cuesta electo el año de 1559.
- 4 Don Fr. Juan del Campo, del Orden de San Francisco, presentado el año de 1575, vivió poco.
- 5 Don Fr. Alonso Guerra, del Orden de Santo Domingo, presentado el año de 1577, y promovido al Obispado de Mechoacán.

- 6 Don Fr. Juan de Almaraz, del Orden de San Agustín, natural de Salamanca, Maestro en su Religión, Calificador del Santo Oficio, Catedrático de Escritura, Prior varias veces en su Convento de Lima, Predicador de grandes créditos y Provincial, electo Obispo del Paraguay el año de 1591; pero murió el siguiente antes de recibir la noticia.
- 7 Don Tomas Vazquez del Caño, Canónigo Magistral de la Santa Iglesia de Valladolid, presentado para Obispo del Paraguay el año de 1596, murió antes de consagrarse.
- 8 Don Fr. Baltasar de Covarrubias, del Orden de San Agustín, natural de México, fué presentado para Obispo del Paraguay el año de 1601, y promovido á Nueva Cáceres en Filipinas el mismo.
- 9 Don Fr. Martin Ignacio de Loyola, del Orden de Religiosos Descalzos de San Francisco, tomó el hábito en el Convento de Alaejos, pasó á la América con título de Comisario de veinte Religiosos, volvió á España, y fué Lector de Teología en sus Conventos de Cadahalso y de Segovia, y presentó por la Magestad de Felipe III para Obispo del Paraguay el año de 1601, y promovido al Arzobispado de Charcas el de 1607.
- 10 Don Fr. Reginaldo de Lizarraga, del Orden de Santo Domingo, natural de Lima, fué Presentado en su Religión, y promovido de la Iglesia de la Imperial de Chile á esta del Paraguay el año de 1607.
- 11 Don Lorenzo de Grado, natural de Salamanca, donde estudió y se graduó de Licenciado, pasó al Perú, y allí fué hecho Arcediano del Cuzco, y electo Obispo del Paraguay el año de 1607, promovido á aquella Iglesia el de 1618.
- 12 Don Fr. Tomas de Torres, del Orden de Santo Domingo, natural de Madrid, Colegial en el Colegio de San Gregorio de Valladolid, fué en su Religión Presentado y Maestro, destinado por su General á Flandes, y despues de haber leído en muchos Conventos Teología, y en la Universidad de Lobaina

ocho  
los C  
nuest  
Felipe  
año d  
Tucu  
13 Don  
el' an  
ligion  
este C  
tes de  
14 Don  
nito,  
Monar  
cia, f  
Abad  
veces  
Obispo  
la Igle  
15 Don  
Agust  
Perú,  
vento  
su Uni  
Santo  
guay  
16 Don F  
Franc  
el Per  
Guard  
Apóst  
Indios  
tado p  
y veri  
gobier  
gulares  
y contr  
yán el  
su aba

PA

del Orden de San Agustín, Maestro en su Religión, Catedrático de Escritura en su Convento de Lima, Provincial, electo en el año de 1591; pero murió antes de la noticia.

Don Fr. Juan de Sotomayor, Canónigo Magistral de Valladolid, presentado para Obispo del Paraguay el año de 1596, murió antes de tomar posesión.

Don Fr. Juan de Sotomayor, del Orden de San Agustín, natural de Valladolid, fué presentado para Obispo del Paraguay el año de 1601, y promovido a la Iglesia de Lima el mismo año.

Don Fr. Juan de Sotomayor, del Orden de San Agustín, natural de Valladolid, tomó el hábito en el Monasterio Real de San Julian de Samos en Galicia, fué Lector de Artes en San Vicente de Oviedo, Abad de Corneliana, Catedrático de Escritura, dos veces Abad de Samos, y Definidor General, electo Obispo del Paraguay el año de 1626, promovido a la Iglesia de Buenos Ayres el de 1635.

Don Fr. Francisco de la Serna, del Orden de San Agustín, natural de la Ciudad de Guanuco en el Perú, estudió y leyó Artes y Teología en su Convento de Lima, Catedrático de Nona y Vísperas en su Universidad, dos veces Provincial, Calificador del Santo Oficio, y presentado para Obispo del Paraguay el año de 1635, promovido a la Paz en 1640.

Don Fr. Bernardino de Cárdenas, del Orden de San Francisco, natural de la Ciudad de Chuquiabo en el Perú, Lector de Teología, Definidor, Vicario, Guardián y Visitador de su Religión, Predicador Apostólico, verdadero Padre de los Pobres y de los Indios, en cuya conversión trabajó mucho, presentado para Obispo del Paraguay desde el año de 1638, y verificada en el de 1640, tuvo en el tiempo de su gobierno grandes sentimientos y litigios con los Regulares de la Compañía en unas dilatadas disputas y contiendas, fué promovido a la Iglesia de Popayán el año de 1647; pero lo renunció pretextando su avanzada edad y penoso viaje, y al fin hubo de

Don Fr. Juan de Sotomayor, del Orden de San Agustín, natural de Valladolid, fué presentado para Obispo del Paraguay el año de 1601, y promovido a la Iglesia de Lima el mismo año.

Don Fr. Juan de Sotomayor, del Orden de San Agustín, natural de Valladolid, tomó el hábito en el Monasterio Real de San Julian de Samos en Galicia, fué Lector de Artes en San Vicente de Oviedo, Abad de Corneliana, Catedrático de Escritura, dos veces Abad de Samos, y Definidor General, electo Obispo del Paraguay el año de 1626, promovido a la Iglesia de Buenos Ayres el de 1635.

PA

PA

75

ocho años y medio, volvió a España, fué Prior de los Conventos de Santo Domingo de Zamora y de nuestra Señora de Atocha en Madrid, el Rey Don Felipe III le presentó para Obispo del Paraguay el año de 1619, y el de 1625 fué promovido al del Tucumán.

13 Don Fr. Agustín de Vega, de la misma Orden que el anterior, natural de Lima, Provincial de su Religión, Calificador del Santo Oficio, presentado para este Obispado el año de 1625, murió el mismo antes de tomar posesión.

14 Don Fr. Christóval de Aresti, del Orden de San Benito, natural de Valladolid, tomó el hábito en el Monasterio Real de San Julian de Samos en Galicia, fué Lector de Artes en San Vicente de Oviedo, Abad de Corneliana, Catedrático de Escritura, dos veces Abad de Samos, y Definidor General, electo Obispo del Paraguay el año de 1626, promovido a la Iglesia de Buenos Ayres el de 1635.

15 Don Fr. Francisco de la Serna, del Orden de San Agustín, natural de la Ciudad de Guanuco en el Perú, estudió y leyó Artes y Teología en su Convento de Lima, Catedrático de Nona y Vísperas en su Universidad, dos veces Provincial, Calificador del Santo Oficio, y presentado para Obispo del Paraguay el año de 1635, promovido a la Paz en 1640.

16 Don Fr. Bernardino de Cárdenas, del Orden de San Francisco, natural de la Ciudad de Chuquiabo en el Perú, Lector de Teología, Definidor, Vicario, Guardián y Visitador de su Religión, Predicador Apostólico, verdadero Padre de los Pobres y de los Indios, en cuya conversión trabajó mucho, presentado para Obispo del Paraguay desde el año de 1638, y verificada en el de 1640, tuvo en el tiempo de su gobierno grandes sentimientos y litigios con los Regulares de la Compañía en unas dilatadas disputas y contiendas, fué promovido a la Iglesia de Popayán el año de 1647; pero lo renunció pretextando su avanzada edad y penoso viaje, y al fin hubo de

ad-

- admitir el de Santa Cruz de la Sierra á que fué destinado el año de 1666.
- 17 Don Fr. Gabriel de Guillistegui, del Orden de San Francisco, Comisario General de su Religion, electo Obispo del Paraguay el año de 1666, y en el mismo promovido á la Paz, que renunció, hizo la Visita de las Misiones de los Jesuitas en aquella Provincia por comision especial del Rey, y fué promovido á la Paz el año de 1671.
- 18 Don Fernando de Balcazar, natural de Lima, Chantre de la Santa Iglesia de Truxillo, Canónigo Teologal, Tesorero y Arcediano en la de su patria, Obispo electo del Paraguay el año de 1672, murió antes de consagrarse.
- 19 Don Fr. Faustino de las Casas, del Orden de la Merced, electo Obispo de esta Iglesia el año de 1672 hasta el de 1683.
- 20 Don Fr. Sebastian de Pastrana, del Orden de la Merced, natural de Lima, Provincial, y Catedrático de Santo Tomas en su Universidad, Obispo del Paraguay.
- 21 Don Juan de Durana, Arcediano de Arequipa su patria, Obispo electo del Paraguay, de que nunca tomó posesion, por cuyo motivo se determinó en la Corte nombrarle coadjutor durante mas de veinte años que vivió despues, para cuyo destino en la situacion crítica y enredosa de aquella Provincia se eligió á
- 22 Don Fr. Joseph de Palos, del Orden de San Francisco, natural de Morella en el Reyno de Valencia, Maestro de Teología, Guardian en muchos Conventos de la América Meridional y Septentrional, donde fué encargado de varias comisiones importantes que desempeñó con acierto, se hallaba retirado en el Pueblo del Cerro de la Sal quando fué nombrado Obispo Titular, Tatiliense y Coadjutor del Obispado del Paraguay por hallarse el propietario enfermo en España el año de 1724, murió lleno de sentimientos el año de 1738: su vida es muy singular con que

83  
24  
25  
26  
27  
28  
GO  
1  
D  
P  
la  
g  
m  
d  
m  
d  
to  
di  
2  
D  
no  
A  
ra  
3  
D  
T

PA

ruz de la Sierra á que fué des-

6. Guillistegui, del Orden de San General de su Religion, electo el año de 1666, y en el mismo año, que renunció, hizo la Vista de los Jesuitas en aquella Provincia especial del Rey, y fué promovido de 1671.

cazar, natural de Lima, Chancay de Truxillo, Canónigo Teo-rcediano en la de su patria, Paraguay el año de 1672, murió

e las Casas, del Orden de la po de esta Iglesia el año de 1673.

le Pastrana, del Orden de la Lima, Provincial, y Catedrático en su Universidad, Obispo del

na, Arcediano de Arequipa su o del Paraguay, de que nunca cuyo motivo se determinó en la adjutor durante mas de veinte años, para cuyo destino en la si- redosa de aquella Provincia se

Palos, del Orden de San Fran- corella en el Reyno de Valencia, Guardian en muchos Conven- teridional y Septentrional, don- e varias comisiones importantes acierto, se hallaba retirado en de la Sal quando fué nombrado aliense y Coadjutor del Obispado illarse el propietario enfermo en 1724, murió lleno de sentimien- : su vida es muy singular con que

PA

que se hizo memorable, como por la tragedia de Don Joseph de Antequera.

23 Don Fr. Joseph Cayetano Palavicini, del Orden de San Francisco, Teólogo, Calificador del Santo Oficio, Predicador General, Definidor de su Provincia de Charcas, y Proministro de ella para votar en el Capitulo General, electo Obispo del Paraguay el año de 1739, pasó promovido á Truxillo el de 1748.

24 Don Fernando Perez de Oblitas, natural de Lima, electo el año de 1748, y promovido á la Iglesia de Santa Cruz de la Sierra el de 1756, sin que hubiese pasado nunca á su Diócesis.

25 Don Manuel de la Torre electo el referido año, promovido á la Iglesia de Buenos Ayres el de 1763.

26 Don Manuel Lopez de Espinosa electo el referido año, murió el de 1772.

27 Don Fr. Juan Joseph Priego, del Orden de San Francisco, murió el año de 1779.

28 Don Fr. Luis de Velasco, del Orden de San Francisco, natural de Madrid, electo el año de 1779.

PA

77

GOBERNADORES DE LA PROVINCIA DEL Paraguay.

1 Don Manuel de Frias, primer Gobernador de esta Provincia nombrado por el Rey quando se separó de la jurisdiccion de la del rio de la Plata, y se arreglaron los limites de ambas el año de 1620, tuvo muchas altercaciones con el Obispo sobre facultades del Patronato, que obligaron á este Prelado á excomulgarlo, y quitar la administracion de los Pueblos de las Misiones á los Regulares de la Compañia, todo lo qual fué desaprobado por el Consejo de Indias, gobernó hasta el año de 1630.

2 Don Luis de Céspedes, distinto de otro del mismo nombre y apellido que fué Gobernador de Buenos Ayres y rio de la Plata, tomó posesion de el del Paraguay el año referido, y lo exerció hasta el de 1636.

3 Don Martin de Ledesma, nombrado para suceder Tom. IV.

L

al

- al anterior, gobernó hasta el año de 1639.
- 4 Don Pedro de Lugo y Navarro, Caballero del Orden de Santiago, tuvo orden del Rey para visitar los Pueblos de las Misiones de los Regulares de la Compañía, y darles auxilios contra los insultos que hacian los Indios Mamalucos, á quienes derrotó en una accion para satisfacer la muerte que dieron al P. Romero, Misionero Jesuita, que iba con él, gobernó hasta el año de 1642.
  - 5 Don Gregorio de Hinestrosa, natural de Chile, en cuyo tiempo sucedieron las ruidosas competencias y disensiones entre el Obispo Don Fr. Bernardino de Cárdenas y los Regulares de la Compañía, que fueron principio y causa de los desórdenes y alborotos que affigieron esta Provincia por tantos años, hasta echar al Obispo de su Diócesis este Gobernador, á quien excomulgó tres veces, duró su gobierno cinco años hasta el de 1648.
  - 6 Don Diego de Escobar Osorio, Oidor de la Real Audiencia de Charcas, cuyo gobierno en las críticas circunstancias que lo dexó su antecesor duró muy poco, pues murió aceleradamente el año de 1649.
  - 7 Don Fr. Bernardino de Cárdenas, Obispo de esta Diócesis, á quien proclamaron tumultuosamente sus parciales por Gobernador en la vacante, providenció el extrañamiento de la Ciudad de los Regulares de la Compañía, y su separacion de los Pueblos de las Misiones, haciéndolos embarcar precipitada y violentamente, sobre que se originaron nuevas disensiones nombrando aquellos, en virtud de Bula Pontificia que tenian, Juez Conservador: la Audiencia de Charcas desaprobó este intruso gobierno, y nombró interinamente á
  - 8 Don Andres Garavito de Leon, Caballero del Orden de Santiago, Oidor de la referida Audiencia de Charcas, y mientras llegaba, á Don Sebastian de Leon, Maestre de Campo, á quien rehusó admitir el Obispo, y defendió armando los Indios, cuya faccion derrotó el primero luego que llegó, y tomó posesion

-se-

sesion  
que se  
9 Don Ju  
Real A  
de Gob  
sitar la  
das, en  
de 166  
10 Don F  
11 Don Ju  
murió.  
12 Don A  
mente  
propiet  
13 Don B  
Plaza c  
gracia  
hido er  
establec  
Plata,  
al gobi  
para ha  
de los  
haciend  
14 Don Ju  
15 Don D  
Puerto  
las rep  
de parc  
garon á  
Visitad  
dor int  
16 Don J  
Orden  
la Aud  
sion su  
en la C  
ciones  
Don F

## PA

el año de 1639.  
ro, Caballero del Ór-  
n del Rey para visitar  
de los Regulares de la  
contra los insultos que  
, á quienes derrotó en  
muerte que dieron al  
a, que iba con él, go-

, natural de Chile, en  
ruidosas competencias y  
Don Fr. Bernardino de  
la Compañía, que fue-  
s desórdenes y alborotos  
por tantos años, hasta  
cesis este Gobernador, á  
duró su gobierno cinco

orio, Oidor de la Real  
o gobierno en las críti-  
dexó su antecesor duró  
adamente el año de 1649.  
rdenas, Obispo de esta  
ron tumultuosamente sus  
n la vacante, providen-  
Ciudad de los Regulares  
acion de los Pueblos de  
nbarcar precipitada y vio-  
iginaron nuevas disensio-  
n virtud de Bula Ponti-  
nservador: la Audiencia  
ntruso gobierno, y nom-

Leon, Caballero del Ór-  
la referida Audiencia de  
ba, á Don Sebastian de  
á quien rehusó admitir el  
do los Indios, cuya fac-  
go que llegó, y tomó po-  
se-

## PA

## PA

79

sesion del gobierno que exerció hasta el año de 1651  
que se volvió al exercicio de su Plaza.

- 9 Don Juan Vazquez de Valverde, Oidor de la misma  
Real Audiencia que el anterior, nombrado por ella  
de Gobernador interino con especial comision de vi-  
sitar la Provincia y averiguar las ocurrencias pasa-  
das, entró el año de 1651, y se mantuvo hasta el  
de 1665.
- 10 Don Felipe Rege Corbulon hasta el año de 1679.
- 11 Don Juan Diaz de Andino hasta el de 1685 en que  
murió.
- 12 Don Antonio de Vera Moxica nombrado interina-  
mente por el Virrey del Perú hasta la llegada del  
propietario.
- 13 Don Baltasar Garcia Ros, Sargento Mayor de la  
Plaza de Buenos Ayres, á quien hizo el Rey esta  
gracia en recompensa del mérito que habia contra-  
hido en la conquista de la Colonia del Sacramento  
establecida por los Portugueses á orilla del rio de la  
Plata, enfrente de la Plaza de Buenos Ayres, entró  
al gobierno el año de 1705 con particular comision  
para hacer la visita de los Pueblos de las Misiones  
de los Regulares de la Compañía, como lo executó  
haciendo un circunstanciado informe á S. M.
- 14 Don Juan Gregorio Bazán de Pedraza.
- 15 Don Diego de los Reyes Balmaseda, natural del  
Puerto de Santa Maria, entró el año de 1717; pero  
las repetidas quejas que hubo de él, y acusaciones  
de parcial de los Regulares de la Compañía, obli-  
garon á la Audiencia de Charcas á nombrar un Juez  
Visitador, á quien hizo el Virrey del Perú Goberna-  
dor interino el año de 1721, y fué
- 16 Don Joseph de Antequera y Castro, Caballero del  
Orden de Alcántara, Fiscal Protector de Indios de  
la Audiencia de Charcas, lo conduxo á esta comi-  
sion su infeliz estrella para morir en un cadahalso  
en la Ciudad de Lima, por los disturbios y altera-  
ciones que se suscitaron nuevamente entre el Obispo  
Don Fr. Joseph de Palos y los Regulares de la Com-  
pa-



- pafia contra él en esta Provincia, donde estuvo hasta el año de 1725 que fué conducido preso á Lima.
- 17 Don Martin de Barua, nombrado interinamente por el Mariscal de Campo Don Bruno Mauricio de Zavalala, con especial comision del Virrey Marques de Castelfuerte para pacificar la Provincia, que alteró mas con el informe que hizo al Rey de los excesos y usurpaciones que atribuía á los Regulares de la Compañía, gobernó cinco años.
- 18 Don Bartolomé de Aldunate, Capitan de Caballos del Presidio de Buenos Ayres, que no llegó á tomar posesion, sin embargo de estar nombrado por el Rey.
- 19 Don Ignacio de Soroeta, que habia sido Corregidor del Cuzco, y estaba acreditado por el acierto y justificacion con que se desempeñó, fué nombrado por el Virrey del Perú el año de 1730; pero sublevados los habitantes rehusaron admitirlo, resistiéndolo con las armas, y obligándole á buscar en la fuga su seguridad.
- 20 Don Isidoro Mirones y Benavente, Oidor de la Audiencia de Charcas, cuya prudencia y talento, acreditado en la pacificacion de los alborotos que hubo en la Provincia de Cochabamba, hizo que le eligiese el Virrey del Perú para pasar con el mismo objeto al Paraguay, y no llegó á tener efecto porque estando ya muy cerca recibió aviso de la llegada del propietario nombrado por el Rey, y se volvió á ejercer su Plaza.
- 21 Don Manuel Agustin de Ruiloba, que se hallaba de General del Callao y Cabo principal de las Armas del Perú, entró en la Asuncion el año de 1733; pero siguiendo el rebelion y alborotos tuvo que salir con tropa y auxilio de Indios armados de las Misiones para reducir á los sublevados en la campaña, donde abandonado en la accion de la mayor parte de su gente le dieron muerte el mismo año.
- 22 Don Fr. Juan de Arregui, del Orden de San Francisco, Obispo de esta Diócesis, á quien aclamaron por

por Gob  
secretam  
ron á ex  
Juez Do  
nombrad  
23 Don Bru  
y Gober  
sidente  
de Caste  
alboroto  
reconoce  
los rebe  
restablec  
cia al R  
xando e  
que teni  
24 Don Ma  
nes, don  
25 Don Ra  
26 Don Ma  
27 Don Pe  
nes del  
de 1777  
28 Don Joa  
Regimie  
de Quisp  
de 1785

Tiene el  
un rio que  
vincia ante  
primero que  
bastian Gab  
el año de 15  
gran laguna  
ó Xaraye en  
de lat. aust.  
al Mediodia  
Corrientes,

## PA

ncia, donde estuvo hasta  
ducido preso á Lima.

brado interinamente por  
Bruno Mauricio de Za-  
del Virrey Marques de  
a Provincia, que alteró  
o al Rey de los excesos  
a los Regulares de la  
ños.

e, Capitan de Caballos  
res, que no llegó á to-  
de estar nombrado por

ue habia sido Corregidor  
ado por el acierto y jus-  
peñó, fué nombrado por  
e 1730; pero sublevados  
mitirlo, resistiéndolo con  
á buscar en la fuga su

avente, Oidor de la Au-  
rudencia y talento, acre-  
e los alborotos que hubo  
mba, hizo que le eligiese  
asar con el mismo objeto  
tener efecto porque es-  
o aviso de la llegada del  
el Rey, y se volvió á

Ruiloba, que se hallaba  
Cabo principal de las Ar-  
Asuncion el año de 1733;  
y alborotos tuvo que sa-  
ndios armados de las Mi-  
blevados en la campaña,  
cion de la mayor parte de  
el mismo año.

del Orden de San Fran-  
cesis, á quien aclamaron  
por

## PA

## PA

## 81

por Gobernador los amotinados, y aunque se salió  
secretamente de la Ciudad lo alcanzaron y obliga-  
ron á exercer el gobierno, á cuyo tiempo llegó el  
Juez Don Juan Vazquez de Agüero por Visitador  
nombrado por el Rey, y luego

- 23 Don Bruno Mauricio de Zavala, Mariscal de Campo  
y Gobernador de Buenos Ayres, promovido á Pre-  
sidente de Chile, á quien riandó el Virrey Marques  
de Castelfuerte que pasase con tropa á sosegar los  
alborotos del Paraguay, donde entró, y haciéndose  
reconocer por Gobernador el año de 1735 derrotó á  
los rebeldes, hizo ajusticiar á los mas culpados, y  
restableció la quietud en la Provincia y la obediencia  
al Rey, con lo qual salió para su destino de-  
xando el gobierno por especial comision del Virrey  
que tenía para ello á
- 24 Don Martin Joseph de Echaure, Capitan de Drago-  
nes, donde permaneció muchos años hasta el de 1755.
- 25 Don Rafael de la Moneda.
- 26 Don Marcos Larrazabal.
- 27 Don Pedro Melo de Portugal, Teniente de Drago-  
nes del Regimiento de Sagunto, nombrado el año  
de 1777 hasta el de 1785.
- 28 Don Joaquin de Alós, Capitan que habia sido del  
Regimiento de Infantería de Aragon, y Corregidor  
de Quispicanchi en el Perú, nombrado el referido año  
de 1785.

Tiene el mismo nombre SO hasta la Ciudad de la  
un rio que le da á la Pro- Asuncion, donde toma el  
vincia anterior, y fué el curso al Mediodia otra vez  
primero que lo navegó Se- hasta unirse con los de Pa-  
bastian Gaboto, Veneciano, raná y Vermejo en 27 gr.  
el año de 1526: nace de la 41 min. de lat. aust. Al Po-  
gran laguna de los Xareyes niente habitan cerca de sus  
ó Xaraye en 24 gr. 18 min. orillas las naciones de In-  
de lat. aust., y corre del N dios Guaicurus y Abipones,  
al Mediodia hasta el rio de y al Levante los Guaranies,  
Corrientes, y desde allí al Tobatines y Payaguas; en-  
tran

tran en este rio Paraguay los de Tibaquirá, Cafíabe, Upacay ó Pirayú, Xexuy, Pilcomayo, Confuso, Guarambare, Yuguy, Mboeri, Verde, Corrientes y otros menores. Desde el Paraná pasaban á este los Portugueses de la Colonia del Sacramento para ir al rio Icipotiva, ó al Yauri, por donde llegaban al Matogroso, que está cerca de la orilla del Itenes, casi al Poniente de las minas de Cuyaba. Tiene el rio Paraguay muchas isletas, abunda de excelente pescado, y sus orillas están cubiertas de árboles muy altos que forman espesísimos bosques en que hay multitud de fieras y aves muy estrañas y de diferentes especies.

**PARAGUAYAURA**, Rio pequeño de la Provincia y Gobierno de Cumaná, nace en la sierra de Imataca, corre al S, y entra en el de Cuyuni por la vanda del N.

**PARAGUAYES**, Pueblo de la Provincia y Gobierno de Buenos Ayres, situado cerca del rio Hueque-Leuvu, á su inmediacion por la parte del Sur tiene dos lagunas muy grandes abundantes de salinas.

**PARAGUAYO**, Rio cau-

daloso del país de las Amazonas, nace en las montañas de los Andes en el Reyno del Perú, corre muchas leguas recogiendo las aguas de otros hácia el N hasta entrar en el de las Amazonas.

**PARAHAM**, Pueblo de la Provincia y Gobierno de la Guayana.

**PARAHIBO**, Rio del Reyno del Brasil, nace en el país de los Indios Mariquitas, corre al N, y torciendo luego su curso al NNE sale al mar formando una gran boca ó Puerto junto al Cabo Negro.

**PARAIBA**, Provincia y Capitanía del Reyno del Brasil, una de las catorce que lo componen, y de las menores, toma el nombre de un rio así llamado que la riega y fertiliza, confina por el N con la del rio Grande, por el Levante con el mar Brasiliano, por el Mediodía con la Provincia de Itamaraca, dividiéndolas el rio Paraiba, y por el Poniente con el territorio y selvas que habitan las naciones bárbaras de Indios Tiguares y Petiguares; abunda mucho esta Provincia, mas que otra alguna, de palo de brasil; tiene muchos in-

ingenios de fabrica de azúcar que es de lo principal comercio de Europa. Los Portugueses, y otros truyen continúan Pueblos, que el clima muy bueno y muy fértil, ceses se apodera de un hermoso país, lo hasta el que fueron conquistados por los Portugueses.

La Capital es Obispo, su nombre es Obispo, su obispo es Obispo, tambien Ciudad y nuestra Obispo, está situada en la boca y en el canal del rio es grande, mercantil y sus edificios que la hacen muy hermosa y fértilmente la agricultura que es magra, los vientos dan fuerza a las murallas, y es grande y cómodo, ligeros á la orilla de los bancos de arena del rio: los fuertes, dos isletas con San Antonio

## PA

aloso del país de las Amazonas, nace en las montañas de los Andes en el Reyno del Perú, corre muchas leguas recogiendo las aguas de otros hácia el N hasta entrar en el de las Amazonas.

PARAHAM, Pueblo de Provincia y Gobierno de Guayana.

PARAHIBO, Rio del Reyno del Brasil, nace en el país de los Indios Maritimas, corre al N, y torciendo luego su curso al NE sale al mar formando una gran boca ó Puerto al Cabo Negro.

PARAIBA, Provincia y Capitanía del Reyno del Brasil, una de las catorce que lo componen, y de las mayores, toma el nombre de un rio así llamado que riega y fertiliza, confina por el N con la del rio grande, por el Levante con el mar Brasiliano, por el mediodia con la Provincia de Itamaraca, dividiéndolas el rio Paraiba, y por el Poniente con el territorio y las que habitan las naciones bárbaras de Indios Tiguares y Petiguares; abunda mucho esta Provincia, así que otra alguna, de palo de brasil; tiene muchos in-

## PA

ingenios de fabricar azucar, que es de lo que hace su principal comercio con la Europa. Los Indios Petiguares, enemigos de los Portugueses, infestan y destruyen continuamente los Pueblos, que son de un clima muy benigno y sumamente fértiles. Los Franceses se apoderaron de este hermoso país, conservándolo hasta el año de 1584 que fueron echados de él por los Portugueses.

La Capital tiene el mismo nombre, es Ciudad Cabeza de Obispado, llámase tambien Ciudad de Federico y nuestra Señora de las Nieves, está situada enfrente del fuerte de Tamaraca, á la boca y orilla meridional del rio de su nombre; es grande, bien poblada, mercantil y rica; los edificios que la adornan son muy hermosos, particularmente la Iglesia Catedral que es magnífica. Los navíos dan fondo cerca de sus murallas, y el Puerto es grande y cómodo; pero peligroso á la entrada por los bancos de arena que forma el rio: lo defienden tres fuertes, dos situados en unas isletas con los nombres de San Antonio y la Restinga,

## PA 83

y el tercero en la punta de Santa Catalina: goza de un ayre sano y excelente y agradable clima. Los Holandeses mandados por los Capitanes Longk y Wardenburg la tomaron el año de 1635; pero la recobraron poco despues los Portugueses estando baxo del dominio de los Reyes de España. Está en 6 gr. 40 min. 11 seg. de lat. aust. y en 342 gr. de long.

Un rio grande de esta Provincia y Reyno, de quien toma el nombre, nace de las montañas de la parte de Poniente, corre á Levante fertilizando el país de los Indios Tiguares, Petiguares y Viatanis; sus orillas están pobladas de aldeas y de ingenios de azucar, y en los bosques hay gran cantidad de palo de brasil; á su salida al mar forma la gran Bahía de Paraiba, que tiene á su entrada la Isla de San Antonio.

Otro rio hay en la Provincia y Capitanía de Espiritu Santo en el mismo Reyno, baxa de las montañas, corre á Levante, y sale al mar en 20 gr. 30 min. de lat. aust.

Otro rio con el sobrenombre del Sur en la Provincia

cia y Capitanía del Rio Jeneyro en el mismo Reyno, corre casi al E siempre muchas leguas . y sale al mar.

Otro rio de la Provincia y Gobierno de Guayana nace en lo interior de ella, cerca de las cabeceras del de Caura , y corriendo al N entra caudalosisimo en el Orinoco , y segun Don Juan de la Cruz en el Caroni antes que entre en este.

Un Pueblo de la Provincia y Capitanía del Rio Jeneyro en el mismo Reyno que los rios anteriores , situado á la orilla del de su nombre , cerca de la Costa del mar.

PARAIBUNA, Rio de la Provincia y Capitanía del Rio Jeneyro en el Brasil, nace en las montañas que hay inmediatas á la Costa, corre al Sur recogiendo las aguas de otros pequeños, y torciendo su curso al E entra en el de Paraiba en la mitad de su curso.

PARAIGUA , Sierra de) Montañas muy altas de la Provincia de Barcelona y Gobierno de Cumaná, que corren casi E O paralelas con el rio Orinoco.

PARAI-GUAZÚ, Rio pequeño de la Provincia y Gobierno del Paraguay , corre

al E, y entra en el de este nombre cerca de la Ciudad de la Asuncion.

PARAINABA, Rio caudaloso de la Provincia y país de las Amazonas , que entra muy caudaloso en este despues de correr muchas leguas recogiendo las aguas de otros treinta rios.

PARAISANCOS , Pueblo de la Provincia y Corregimiento de Lucanas en el Perú.

PARAMARIBO, Ciudad de los Holandeses en la parte que poseen de la Guayana , Capital de la Colonia de Surinam , situada á la orilla del rio , seis leguas distante del mar , sobre una roca arenosa que hace que el piso de las calles sea muy cómodo, tiene el nombre de un Pueblo de Indios que fué al principio: en tiempo de calores se caienta tanto la arena que penetra las suelas de los zapatos, y arden las plantas de los pies. Las casas, que llegan á 800 , son de una regular construccion, y casi todas sin ventanas por los calores, pero con muy buenos jardines : hasta la altura de tres pies ó mas son de ladrillo , y el resto de madera , y sin embargo son

son muy  
cepcion de  
nador y  
que son de  
das las ca  
de las cas  
de naranjo  
dos veces  
de la Ciud  
situ cion ,  
de naranjos  
hace el me  
vos ; sirvió  
cementerio  
que los cad  
sen alguna  
lado al ext  
blacion en  
dicada al c  
dos los D  
mañana en  
pues del me  
cés , para  
Ministros de  
de estos :  
bres son all  
una Dacon  
cogen los l  
viejos que  
bajar , con  
quien pida  
calles. Tien  
Iglesia Lute  
orilla del ri  
can todos lo  
mañana y t  
gogas de lo  
gueses y A  
los primero

## PA

El E, y entra en el de este nombre cerca de la Ciudad de la Asuncion.

**PARAINABA**, Rio caudaloso de la Provincia y de las Amazonas, que entra muy caudaloso en este espues de correr muchas aguas recogiendo las aguas de otros treinta rios.

**PARAISANCOS**, Pueblo de la Provincia y Corregimiento de Lucanas en el Perú.

**PARAMARIBO**, Ciudad de los Holandeses en la parte que poseen de la Guayana, Capital de la Colonia de Surinam, situada en la orilla del rio, seis leguas distante del mar, sobre una roca arenosa que hace que el piso de las casas sea muy cómodo, tiene el nombre de un Pueblo de Indios que fué al principio: en tiempo de calores se cae tanto la arena que penetra las suelas de los zapatos, y arden las plantas de los pies. Las casas, que llegan á 800, son de una regular construccion, y casi todas sin ventanas por los calores, pero con muy buenos jardines: hasta la altura de tres pies ó mas de ladrillo, y el resto de madera, y sin embargo son

## PA

son muy costosas, á excepcion de las del Gobernador y del Comandante que son de piedra. En todas las calles hay delante de las casas una arboleda de naranjos que florecen dos veces al año. La Casa de la Ciudad está en bella situacion, rodeada tambien de naranjos, y es donde se hace el mercado de esclavos; sirvió al principio de cementerio: pero temiendo que los cadáveres produxesen alguna infeccion se trasladó al extremo de la Poblacion en lo alto: está dedicada al culto Divino, todos los Domingos por la mañana en Holandés, y despues del medio dia en Francés, para lo qual hay dos Ministros de aquellos, y uno de estos: aunque los pobres son allí muy raros, hay una Daconia donde se recogen los huérfanos y los viejos que no pueden trabajar, con lo qual no hay quien pida limosna por las calles. Tiene una soberbia Iglesia Luterana, situada á orilla del rio, donde predicán todos los Domingos por mañana y tarde: dos Sinagogas de los Judios Portugueses y Alemanes; la de los primeros es la mejor.

Tom. IV.

## PA 85

Guarnecen la Plaza dos Batallones de Infanteria, incluidos los Artilleros que forman el número de 1200 hombres, cuyo sueldo paga la mitad la Sociedad, y la otra mitad los habitantes de la Colonia, y para su curacion hay un Hospital Militar con Médico, Cirujano y botica, dotados: ademas de esta Tropa forma el vecindario tres Compañias de Milicias, con obligacion de tomar las armas quando es necesario; y de las plantaciones que hay á orillas de los rios, y hacen ocho divisiones, tienen otras tantas Compañias que al primer cañonazo que oyen acuden armados á la Ciudad. El Gobernador de esta Colonia juzgaba antes sin apelacion todas las diferencias que ocurrían en ella; pero despues se estableció un Consejo compuesto de trece personas, de que es Presidente el Gobernador, y no puede aspirar ninguno á entrar en él sin tener bienes raíces allí.

**PARAMAXIBO**, Pueblo de la misma Colonia y Gobierno que la Ciudad anterior, situado á orilla del rio Surinam, perteneciente á los Holandeses, tiene unas

M

400

400 casas, y es de clima muy mal sano.

**PARAMERIN**, Rio pequeño de la Provincia y Capitanía de Todos Santos en el Brasil, corre al O, y torciendo su curso al NNO entra en el rio Real.

**PARAMOS**, Cerros ó montes muy altos de la cordillera de los Andes, cuya elevacion en algunos es tanta que sus faldas estri- van en los copetes ó cum- bres de otros, todo el año están cubiertos de nieve en- durecida del tiempo, y su temperamento es frio con tanto exceso que no es ha- bitable. los mas célebres están en el Reyno de Qui- to, y las partes mas baxas de ellos están llenas de una especie de paja semejante al esparto, aunque mas dócil, que crece tanto, y en tanta abundancia, que su altura es de media vara, y en al- gunas partes de tres quar- tas: entre esta crece un ár- bol, que llaman quinal, de una madera recia, hoja pe- queña de verde obscuro, y áspera al tacto; y una plan- ta tambien propia de este clima, á que llaman los In- dios palo de luz, tiene co- mo dos pies de alto, crece cada ramita sola y perpen-

dicular hasta la parte su- perior que produce otras pequeñitas, de cada una de las cuales salen dos hojas; cortada cerca de su naci- miento, y encendida quan- do está verde, les sirve de luz, y arde como la de una vela hasta que se consume todo el palo. Tambien se crian en estos páramos la achupalla compuesta de pen- cas como las de la savila, cuyo tronco quando es tier- no sirve á los Indios de en- salada como la del palmi- to; la canchalagua, la ca- laguala, y la contrayerva, bien conocidas todas por sus virtudes; el puchug- chu, que es una especie de pan, formado de una yerba cuyas hojas son redondas y hacen la figura de una mos- queta, y se unen y entre- texen con tanta fuerza por sus raices, que quedan en lo interior formando un vo- lúmen de dos pies de diá- metro, tan duro que no lo vence el peso de un hom- bre. Sin embargo de la ri- gidez del clima de los pá- ramos no dexan de criarse en ellos algunos animales como venados y zorrillos, y aves como perdices y con- dores, que son unos bui- tres tan disformes que se tie-

tiene por la se conoce, aquellas al- robar los co- rebatan entre el ayre: lu- gen untando ta con yer- los emborra- pero las ma- nocen y hu- bien una a- zumbador, l- ver rara vez continuamente quien dan cancion, cu- mismo que e- bandurria.

**PARANÁ** y navegable cia y Gobie- guay, que l- NE al Pon- ori en al Me- serranias del sil, sigue su- pacio de mas- recibiendo o- bles rios, con- parte boreal- ruy, Iguayri- nici, Amam- Guazuygua, bó, Acaray, bey, Pirayu- Aguapey y parte austral- by, Aguapey-

## PA

... hasta la parte superior que produce otras...  
 ... de cada una de...  
 ... salen dos hojas...  
 ... cada cerca de su nacimiento, y encendida cuando está verde, les sirve de...  
 ... y arde como la de una...  
 ... hasta que se consume...  
 ... el palo. Tambien se...  
 ... en estos páramos la...  
 ... upalla compuesta de...  
 ... como las de la savila...  
 ... tronco quando es tier...  
 ... sirve á los Indios de en...  
 ... ada como la del palmi...  
 ... la canchalagua, la ca...  
 ... guala, y la contrayerva...  
 ... n conocidas todas por...  
 ... virtudes; el puchug...  
 ... u, que es una especie de...  
 ... n, formado de una yerba...  
 ... yas hojas son redondas y...  
 ... cen la figura de una mos...  
 ... eta, y se unen y entre...  
 ... xen con tanta fuerza por...  
 ... raices, que quedan en...  
 ... interior formando un vo...  
 ... men de dos pies de diá...  
 ... metro, tan duro que no lo...  
 ... ence el peso de un hom...  
 ... e. Sin embargo de la ri...  
 ... dez del clima de los pá...  
 ... mos no dexan de criarse...  
 ... n ellos algunos animales...  
 ... como venados y zorrillos, y...  
 ... ves como perdices y con...  
 ... tores, que son unos bui...  
 ... es tan disformes que se...  
 ... tie-

## PA

tiene por la mayor ave que se conoce, y solo habitan aquellas alturas, baxando á robar los corderillos que arrebatan entre sus garras por el ayre: los Indios los cogen untando una res muerta con yervas fuertes que les emborracha y atonta; pero las mas veces lo conocen y huyen. Hay tambien una ave que llaman zumbador, la qual se dexa ver rara vez; pero se oye continuamente: y otra á quien dan el nombre de cancion, cuyo canto es lo mismo que el toque de una bandurria.

**PARANÁ**, Rio grande y navegable de la Provincia y Gobierno del Paraguay, que la atraviesa del NE al Poniente, tiene su origen al Mediodia en unas serranias del Reyno del Brasil, sigue su curso por espacio de mas de 300 leguas recibiendo otros innumerables rios, como son, por la parte boreal los de Cururuy, Iguayri, Pardo, Monici, Amambo, Itaimbé, Guazuygua, Yacaguazú, Itabó, Acaray, Munday, Tembey, Pirayubi, Pirapopo, Aguapey y otros, y por la parte austral los de Afiemby, Aguapeyó, Paranapane,

## PA

87

Huibay, Piquiri, Yary, Itapitay, Yacoy, Guiraitagua, Yequeimiri, Piracabi, Cayi, Ignazú, Paranay, Ibiray, Muruara y otros: á distancia de 125 leguas de su boca tiene dos saltos que impiden la navegacion, y para seguirla pasan á mano las embarcaciones por tierra: todo aquel espacio que corre al S desde el rio Paranape hasta 27 ú 28 gr. se llamó el Guayrá: es país de hermoso temperamento, y muy fértil, poblado en otro tiempo; y en unos valles que tiene al Oriente desde el Uruguay, cuyo territorio llamaban Tape, habitaban muchos Indios con igual comodidad que los primeros, de quienes proceden los de las Misiones que hoy están convertidos: los del Guayrá se llaman Guaranis, y los otros Tapes, que eran como una Colonia de los otros: todos hablaban, y hablan un mismo idioma, que es el Guarani, y con mas ó menos pureza otras naciones como los Guaicurús, los Chiriguanos &c. Descubrió este país Alvar Nufiez Cabeza de Vaca el año de 1541, siendo Gobernador del Paraguay, y tomó poses-



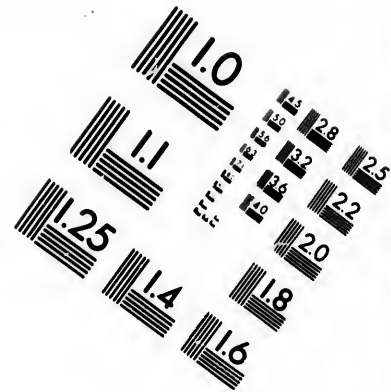
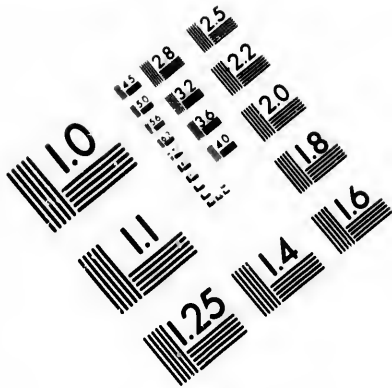
sesion de él en nombre del Rey de España, llamándole Provincia de Vera: sus habitantes eran labradores, vivian en Pueblos, sembraban maiz dos veces al año, cultivaban yucas ó mandioca, criaban gallinas, y comian carne humana no solo de sus prisioneros, porque eran muy belicosos, sino aun de sus mismos difuntos; dos Religiosos de San Francisco, llamados Fr. Bernardo de Armenta y Fr. Alonso Lebron, que acompañaron en su viage al Gobernador, fueron los primeros que aunque de paso anunciaron á aquellos infieles la Religión: algunos años despues entraron otros de su mismo Instituto que hicieron mucho fruto; pero el que trabajó mas, y permaneció cinquenta años entre ellos, fué el Venerable Fr. Luis de Bolaños, Compañero de San Francisco Solano, que acompañado de otros Religiosos erigió muchas Capillas ó Iglesias en el Guayrá, estableciendo seis reducciones, y juntandole á los Indios en Pueblos grandes y parages acomodados á las riberas de los rios Ibijaba, Paranape y Pirapo, para cuya instruccion

hizo el arte y catecismo de la lengua Guarani, que despues imprimieron los Jesuitas con otras oraciones que son las que cantan. Viéndose este insigne Misionero imposibilitado por la edad y trabajos padecidos, con la noticia de que habian llegado al Paraguay algunos Jesuitas pasó á buscarlos, y convidarles para aquella cosecha espiritual entregándoles los Pueblos; y aunque al principio los extrañaron los Indios por el amor que tenian á los Religiosos de San Francisco, les dixo el Venerable que eran sus hermanos sin mas diferencia que el color del hábito, con lo qual los admitieron. Siguiendo los referidos Regulares el fruto de aquellas reducciones fundaron otras en que establecieron Curatos ó Doctrinas el año de 1614; pero los Mamelucos Paulistas del Brasil hicieron varias irrupciones en aquellos Pueblos, á fin de cautivar Indios para venderlos en aquel Reyno para el trabajo de las minas y de los ingenios de azucar, habiéndose llevado en diferentes ocasiones mas de 1000 almas, por lo qual se vieron precisados los Misio-

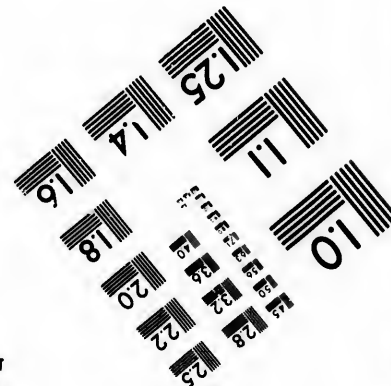
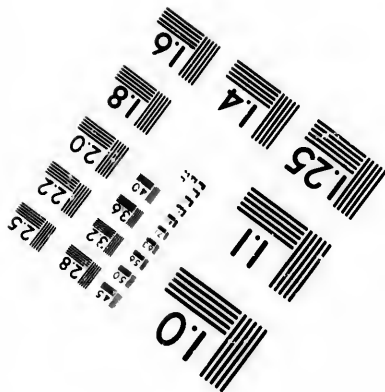
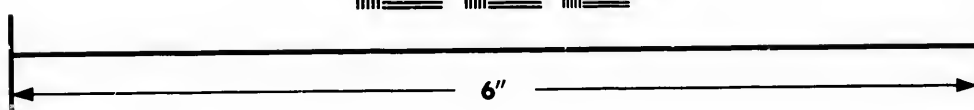

## PA

izo el arte y catecismo de lengua Guarani, que des-  
ues imprimieron los Jesui-  
as con otras oraciones que  
on las que cantan. Vién-  
lose este insigne Misionero  
imposibilitado por la edad  
y trabajos padecidos, con  
a noticia de que habian  
legado al Paragnay algu-  
nos Jesuitas pasó á buscar-  
los, y convidarles para aque-  
lla cosecha espiritual en-  
regándoles los Pueblos; y  
aunque al principio los es-  
trañaron los Indios por el  
amor que tenian á los Re-  
ligiosos de San Francisco,  
les dixo el Venerable que  
eran sus hermanos sin mas  
diferencia que el color del  
hábito, con lo qual los ad-  
mitieron. Siguiendo los re-  
feridos Regulares el fruto  
de aquellas reducciones fun-  
daron otras en que estable-  
cieron Curatos ó Doctrinas  
el año de 1614; pero los Ma-  
melucos Paulistas del Bra-  
sil hicieron varias irrupcio-  
nes en aquellos Pueblos, á  
fin de cautivar Indios para  
venderlos en aquel Reyno  
para el trabajo de las mi-  
nas y de los ingenios de  
azucar, habiéndose llevado  
en diferentes ocasiones mas  
de 1000 almas, por lo qual  
se vieron precisados los Mi-  
sio-





**IMAGE EVALUATION  
TEST TARGET (MT-3)**



**Photographic  
Sciences  
Corporation**

23 WEST MAIN STREET  
WEBSTER, N.Y. 14580  
(716) 872-4503




**CIHM/ICMH  
Microfiche  
Series.**

**CIHM/ICMH  
Collection de  
microfiches.**



Canadian Institute for Historical Microreproductions / Institut canadien de microreproductions historiques

**© 1983**



sioneros á  
blos al pa  
tán hoy ,  
do esto p  
perseguido  
cencia del  
mas de fue  
derse el a  
que no las  
cho despu  
industriado  
tas han rec  
ces á los  
xándolos e

**San Ignac**  
**zu,**  
**San Cosm**  
**Itapua,**  
**La Trinidad**

de los qu  
tán á la  
Paraná , y  
tes á la c  
mos fuer  
Rey á la  
gal el afi  
ge de la  
cramento  
los Indios  
dose con  
dos Exérc  
tugués qu  
obligarlos  
anular el  
nen estos  
mas que  
mos fruto

sioneros á retirar los Pueblos al parage en que están hoy, y aun no bastando esto para dexar de ser perseguidos alcanzaron licencia del Rey para tener armas de fuego con que defenderse el año de 1639, aunque no las usaron hasta mucho despues, y con ellas industriados de los Jesuitas han rechazado varias veces á los Portugueses dexándolos escarmentados. Es-

San Ignacio Guazu,  
San Cosme,  
Itapua,  
La Trinidad,

Jesus,  
Santiago,  
Nuestra Señora de Fe,  
Santa Rosa,

tos Pueblos están mas inmediatos al Paraguay y Buenos Ayres que antes, y de 30 que eran, los 13 pertenecen al Obispado del primero, y los 17 restantes al segundo, y aquellos fueron del gobierno temporal de aquella Provincia hasta el año de 1726 que mandó el Rey que estuviesen todos dependientes del Gobernador de Buenos Ayres; tienen los nombres siguientes

Candelaria,  
Santa Ana,  
Loreto,  
San Ignacio Miri,  
Corpus Christi,

de los quales los ocho están á la parte del Sur del Paraná, y los cinco restantes á la del N; estos últimos fueron cedidos por el Rey á la Corona de Portugal el año de 1755 en cargo de la Colonia del Sacramento; pero se negaron los Indios á ello resistiéndose con las armas á los dos Exércitos Español y Portugués que se enviaron para obligarlos, y al fin lograron anular el tratado: contienen estos Pueblos 410 almas que cultivan los mismos frutos que en el Para-

guay, pero con mas abundancia, como trigo, maiz, azucar, yerva del Paraguay, tabaco, algodon, semillas, frutas y hortalizas, y algunas maderas de que hacen tablas: es terreno de tan buenos y abundantes pastos para criar ganados que quando se hizo el extrañamiento de los Jesuitas se hallaron en los 30 Pueblos 769859 cabezas de ganado caballar, 13905 del mular, y 271537 carneros: el Gobierno, establecimientos, artes y manufacturas que establecieron los referidos Misio-

sioneros ha sido por muchos años un problema no resuelto, pues unos lo pintaban como modelo de perfeccion de una República bien gobernada, y otros como un despotismo tirano y ambicioso dirigido solo al interes; veanse sobre ello el Christianismo felice de Muratori en Italiano, y la Coleccion general de Documentos para el extrañamiento de los Jesuitas, impreso de orden del Gobierno. En esta Provincia es tradicion constante que predicó el Evangelio el Apostol Santo Tomas; el Dr. Xarque, Dean de Albarracin, que estuvo algunos años en ella la da por segura, y es cierto que hay un camino que viene del Brasil atravesando bosques, y no siendo pisado de gentes ni de ganado, está tan descubier- to y bien hecho que manifiesta el cuidado con que se hizo, sin que nunca se cubra sino de yervas pequeñas; los Indios lo llaman camino de Santo Tomé: y en la Provincia del Paraguay se halla una cueva que parece no ser obra de la naturaleza, tiene siete varas de largo y proporcionada anchura, el pavimento

es igual y llano en la misma peña, y el cielo raso de una sola piedra ó peñasco sin division ni desigualdad, está en un elevado cerro; y así á este como á la cueva le dan el mismo nombre de Santo Tomé, creyendo allí que era donde habitaba el Santo, y desde donde predicaba á los Indios de aquellos valles: tambien se halla una peña, á que con mucha dificultad se sube, en que están unas huellas bien grabadas, y lo mismo en otras partes de la Costa del Paraguay, y todas dicen ser de aquel Apostol, de quien aprendieron el uso de la yerva del Paraguay, y es cierto que la usaban ya quando entraron los Españoles: los del Brasil concuerdan con esta tradicion, y aseguran que tomó tierra el Apostol en el Puerto de Todos Santos, frente de la barra de San Vicente; si se añade á esto las noticias que dieron los Indios á los Conquistadores del Perú sobre el origen de la cruz del Pueblo de Carabuco en la Provincia de Omasuyos, de la piedra que se halló en el Curato de Ayaviri, de la de Yauyos, y en las señales de Cazamarca, como en

en los ves  
Religion  
cueva cerro  
infiere ser  
que Santo  
Evangelio

Tiene e  
un Pueblo  
Joanes ó  
Brasil, sit  
del N, á  
entrada de  
zonas.

Otro rio  
no del Br  
NNE, y  
to ú de l

PARAN  
la Provinc  
San Vicer  
situada á  
del rio de  
lir á la P

El rio  
E, y sale  
hía de Ip

PARAN  
de y cand  
vincia y C  
toseguro e  
al SSE r  
entra por  
en el gra  
cerca de s  
Ex-Jesuit  
entra en e  
parte septe  
no de dor  
napape: e

**PA**

igual y llano en la misma peña, y el cielo raso de una sola piedra ó peñasco sin division ni desigualdad, está en un elevado cerro; y así á este como á la cueva le dan el mismo nombre de Santo Tomé, creyendo allí que era donde habitaba el Santo, y desde donde predicaba á los Indios de aquellos valles: tambien se halla una peña, á que con mucha dificultad se sube, en que están unas huellas bien grabadas, y lo mismo en otras partes de la Costa del Paraguay, y todas dicen ser de aquel Apostol, de quien aprendieron el uso de la yerva del Paraguay, y es cierto que la usaban ya quando entraron los Españoles: los del Brasil concuerdan con esta tradicion, y aseguran que tomó tierra el Apostol en el Puerto de Todos Santos, frente de la barra de San Vicente; si se añade á esto las noticias que dieron los Indios á los Conquistadores del Perú sobre el origen de la cruz del Pueblo de Carabuco en la Provincia de Omasuyos, de la piedra que se halló en el Curato de Ayaviri, de la de Yauyos, y en las sefiales de Caxamarca, como en

**PA**

en los vestigios de nuestra Religion hallados en una cueva cerca de Tarija, se infiere ser muy probable que Santo Tomas predicó el Evangelio en estos países.

Tiene el mismo nombre un Pueblo de la Isla de Joanes ó de Marajo en el Brasil, situado en la Costa del N, á la misma boca ó entrada del rio de las Amazonas.

Otro rio pequeño del Reyno del Brasil que corre al NNE, y entra en el Puerto ú de la Palma.

**PARANAGUA**, Villa de la Provincia y Capitanía de San Vicente en el Brasil, situada á la orilla y boca del rio de su nombre al salir á la Bahía de Ipetuba.

El rio referido corre al E, y sale al mar en la Bahía de Ipetuba.

**PARANAIBA**, Rio grande y caudaloso de la Provincia y Capitanía de Portoseguro en el Brasil, corre al SSE muchas leguas, y entra por la vanda del N en el grande del Paraná cerca de su nacimiento: el Ex-Jesuita Coleti dice que entra en el Marañon por la parte septentrional, mas abajo de donde recibe al Ginarape: en sus orillas ha-

**PA 91**

bitan algunas naciones de Indios bárbaros que no están conocidas.

Otro rio tambien caudaloso hay de este nombre en la Provincia y Gobierno de la Guayana, y es un brazo del Marañon que sale formando un arco, y vuelve á entrar en él haciendo la grande Isla de Ramos.

**PARANAMERIN**, ó Parameri) Rio pequeño de la Provincia y Capitanía de Seara en el Brasil, corre al N, y sale al mar entre el de Parazú y el de Igarazú.

**PARANAMIRI**, Rio de la Provincia y país de las Amazonas, es un brazo de este que se comunica con la laguna Araraba, y forma la Isla de Variquiri.

**PARANAPANÉ**, Minas de) muy ricas y abundantes de oro en la Provincia y Capitanía de San Vicente del Reyno del Brasil, están entre los rios Yapo y Yaguariba, cerca de donde tuvieron los Jesuitas el Pueblo de sus Misiones llamado San Francisco Xavier en la Provincia del Guayrá, que destruyeron los Portugueses de San Pablo.

**PARANAPE**, Rio grande y caudaloso de la Provin-



vincia y Gobierno del Paraguay, entra en el Paraná.

**PARANAPITINGA**, vease Yaguapiri.

**PARANAPURAS**, Encarnacion de) Pueblo de la Provincia y Gobierno de Mainas en el Reyno de Quito, reduccion de Indios de este nombre por los Regulares de la Compañia, á la orilla de un rio que tambien le tiene.

Este nace en la cordillera de los Andes, corre al E, y haciendo un torno con que forma despues un arco entra en el Guallaga, al lado del Pueblo de Yurimanguas.

**PARANÁUNA**, Rio de la Provincia y Capitanía de Portoseguro en el Brasil, nace en las montañas cerca de la Costa, corre al N, y entra en la cabecera del grande de San Francisco.

**PARANÁY**, Rio pequeño de la Provincia y Gobierno del Paraguay, corre al O, y entra en el Paraná, entre los de Caruguampú y de Piray.

**PARANGATECUTIRO**, San Juan de) Pueblo de la Cabecera de partido de Uruapán y Alcaldía mayor de Valladolid en la Provincia y Obispado de Me-

choacán, tiene 62 familias de Indios, y está 10 leguas al Oriente de su Cabecera, y 18 de la Capital, hay en él un hermoso y magnífico Convento de Religiosos de San Agustin.

**PARANOS**, Nacion bárbara de Indios que habita en las selvas de la Provincia y Gobierno de Mainas, entre el rio Blanco al Mediodia y el de Curaray al N, confina por el Poniente con la de los Indios Iquitos.

**PARAPAMENA**, Rio grande y caudaloso de la Provincia y Capitanía de San Pablo en el Brasil, nace al O de la Capital, y corriendo al O N O entra en el Paraná: Don Juan de la Cruz lo llama equivocadamente Paranapane.

**PARAPITI**, Rio de la Provincia y Gobierno de Santa Cruz de la Sierra en el Perú, nace de una laguna grande en el territorio de las Pampas de Huanacos, y se pierde poco despues en otra laguna en que tiene su origen el rio Ubay: algunos le dan el nombre de Apere: á sus orillas se ven las ruinas de la antigua Capital de la Provincia que destruyeron los Indios infieles.

PA-

**PARAP**  
na de la  
pitania de  
el Brasil,  
desague de  
al E de la  
Generales.

**PARAP**  
de la Prov  
no de la C  
va Andalu  
de la lagu  
su origen  
corre al E  
Marañon.

**PARAP**  
la Provinci  
Venezuela  
no de Gra  
orilla del r  
S S E de l  
rigua.

**PARAQ**  
de la Cabe  
y Alcaldía  
zitaro en N  
de tempera  
tuado en u  
paciioso val  
aguas salud  
cogen creci  
arroz con c  
varias Prov  
no, para  
siempre en  
merciantes:  
al S de la  
Otro Puel  
mo nombre  
Tom. IV.

## PA

choacán, tiene 62 familias de Indios, y está 10 leguas al Oriente de su Cabecera, y 18 de la Capital, hay en él un hermoso y magnífico Convento de Religiosos de San Agustín.

PARANOS, Nacion bárbara de Indios que habita en las selvas de la Provincia y Gobierno de Mainas, entre el rio Blanco al Mediodía y el de Curaray al N, confina por el Poniente con la de los Indios Iquitos.

PARAPAMENA, Rio grande y caudaloso de la Provincia y Capitanía de San Pablo en el Brasil, nace al O de la Capital, y corriendo al ONO entra en el Paraná: Don Juan de la Cruz lo llama equivocadamente Parapanane.

PARAPITI, Rio de la Provincia y Gobierno de Santa Cruz de la Sierra en el Perú, nace de una laguna grande en el territorio de las Pampas de Huancos, y se pierde poco despues en otra laguna en que tiene su origen el rio Ubay: algunos le dan el nombre de Apere: á sus orillas se ven las ruinas de la antigua Capital de la Provincia que destruyeron los Indios infieles.

PA-

## PA

PARAPITINGA, Laguna de la Provincia y Capitanía de Portoseguro en el Brasil, se forma de un desague del rio Paracatus, al E de la Villa de Minas Generales.

PARAPÚ, Rio pequeño de la Provincia y Gobierno de la Guayana ó Nueva Andalucía, nace al N de la laguna en que tiene su origen el de Macaoza, corre al E, y entra en el Marañon.

PARAPÚRA, Pueblo de la Provincia y Gobierno de Venezuela en el Nuevo Reyno de Granada, situado á orilla del rio Guarico, y al SSE de la laguna Tacarigua.

PARAQUARO, Pueblo de la Cabecera de partido y Alcaldía mayor de Tantzitaro en Nueva España, es de temperamento cálido, situado en un hermoso y espacioso valle abundante de aguas saludables, en que cogen crecidas cosechas de arroz con que abastecen á varias Provincias del Reyno, para cuyo trato hay siempre en él muchos comerciantes: está 11 leguas al S de la Capital.

Otro Pueblo hay del mismo nombre con la advoca-

Tom. IV.

## PA

93

cion de San Agustín en la Alcaldía mayor de Cinagua, del mismo Reyno, es de temperamento cálido, tiene 27 familias de Indios, y es anexo al Curato de Turicato, abunda en maiz, frutas y ganado mayor; pero padece la epidemia de unas garrapatas muy perjudiciales que los Indios llaman turicatas: está 37 leguas al SE de su Capital.

PARARCA, Pueblo de la Provincia y Corregimiento de Parinacochas en el Perú.

PARÁRE, Rio de la Provincia y Gobierno de San Juan de los Llanos en el Nuevo Reyno de Granada, corre casi al E, y entra en el de Cazanare, junto al Pueblo de la reduccion de San Salvador.

PARARIN, Pueblo de la Provincia y Corregimiento de Guailas en el Perú.

PARARÚMA, Peñasco muy alto en forma de pirámide que hay á la orilla del rio Orinoco, tiene su base mas de media legua de circuito, y es todo de una sola pieza, que por dos lados no mas permite subir á lo alto con mucha dificultad. La cumbre que desde lexos parece cuspide es un

N

pla-

plano de figura oval, rodeado de un pretil de la misma peña, cuyo seno es de tierra muy fértil, donde tienen los Indios de la nación Saliva una hermosa huerta siempre regada por una oculta vena de agua que sale de la misma peña; en ella hay plátanos, piñas y otras muchas frutas en abundancia: pero lo mejor es una hermosa arboleda silvestre que disfrutan para gozar el fresco y la sombra, y para observar desde aquella eminencia las embarcaciones de enemigos que suben por el río, y se descubren á mucha distancia.

**PARAS**, Pueblo de la Provincia y Corregimiento de Vilcas Huaman en el Perú, anexo al Curato de Totos, célebre por haber descubierto allí Pedro Contreras, natural de San Lucar de Barrameda, la primera mina de azogue que llamó tamaca en compañía de Enrique Garcés, Portugués, el año de 1560, siendo Virrey del Perú Don Garcia Hurtado de Mendoza, Marques de Cafete; pero se abandonó á los tres años porque no correspondia el producto al gasto.

**PARASIS**, Nacion de

Indios bárbaros que habita al NO del río Paraguay, y al Poniente del lago de los Xarayes, confina por esta parte con los Moxos, y al Mediodia con algunas Tribus de los Chiquitos.

**PARATÁPA**, Río pequeño de la Provincia y Gobierno de la Guayana ó Nueva Andalucía, corre al E culebreando, y entra en el de Arui por este rumbo.

**PARATARI**, Río pequeño de la Provincia y país de las Amazonas en el territorio que poseen los Portugueses, es un brazo de este que vuelve á entrar en él dexando formada una Isla pequeña.

**PARATÉCA**, Aldea y Pueblo de los Portugueses de la Provincia y Capitanía de Todos Santos en el Brasil, situada á la orilla del O del río grande de San Francisco, y á la boca donde le entra el de Rans.

**PARATI**, ó Angra de los Reyes) Villa pequeña de la Provincia y Capitanía del río Jeneyro en el Brasil, situada cerca de la Costa, y enfrente de la Isla grande.

**PARATINGA**, Río grande del Reyno del Brasil, nace en 8 gr. de lat.

corre mucho y entra en las, enfrente de la Asuncion

**PARATI** Xingú.

**PARATI** Provincia y Rey en el Sur, y tora al E entra grande de

**PARATI** queso de la pitania del sil, corre a tra en el d

**PARAVA** de del Perú la Provincia to de Carab

go con el el de Caste mediaciones naciones de davia no est

**PARAVI** Parime.

**PARAUP** Reyno del las montañas Cariaputang y entra en cerca de la

**PARAUT** la Provincia Maracaibo e no de Gran la orilla del

**PA**

os bárbaros que habita  
NO del rio Paraguay, y  
Poniente del lago de los  
ayes, confina por esta  
te con los Moxos, y al  
diodia con algunas Tri-  
de los Chiquitos.

**PARATÁPA**, Rio pe-  
ño de la Provincia y  
bierno de la Guayana ó  
ueva Andalucía, corre al  
culebreando, y entra en  
de Arui por este rumbo.

**PARATARI**, Rio peque-  
de la Provincia y país  
las Amazonas en el ter-  
orio que poseen los Por-  
gueses, es un brazo de  
te que vuelve á entrar en  
dexando formada una Isla  
queña.

**PARATÉCA**, Aldea y  
ueblo de los Portugueses  
e la Provincia y Capita-  
ia de Todos Santos en el  
rasil, situada á la orilla  
el O del rio grande de  
an Francisco, y á la boca  
onde le entra el de Rans.

**PARATI**, ó Angra de  
os Reyes) Villa pequeña  
de la Provincia y Capita-  
ta del rio Jeneyro en el  
Brasil, situada cerca de la  
Costa, y enfrente de la Isla  
grande.

**PARATINGA**, Rio  
grande del Reyno del Bra-  
zil, nace en 8 gr. de lat.  
cor-

**PA**

corre muchas leguas al SSO,  
y entra en el de Tocanti-  
nes, enfrente del Real de  
la Asuncion.

**PARATININGA**, vease  
Xingú.

**PARATINI**, Rio de la  
Provincia y Capitanía del  
Rey en el Brasil, corre al  
Sur, y torciendo su curso  
al E entra en la laguna  
grande de los Patos.

**PARATIPANA**, Rio pe-  
queño de la Provincia y Ca-  
pitania del Pará en el Bra-  
sil, corre al NNO, y en-  
tra en el de Xingú.

**PARAVARI**, Rio gran-  
de del Perú que nace en  
la Provincia y Corregimien-  
to de Carabaya, se une lue-  
go con el Beni, y forman  
el de Castela, en sus in-  
mediaciones habitan muchas  
naciones de Indios que to-  
davia no están conocidas.

**PARAVINANAS**, vease  
Parime.

**PARAUPASA**, Rio del  
Reyno del Brasil, nace en  
las montañas de los Indios  
Cariaputangas, corre al E,  
y entra en el de Piloens,  
cerca de la Villa Boa.

**PARAUTE**, Pueblo de  
la Provincia y Gobierno de  
Maracaibo en el Nuevo Rey-  
no de Granada, situado á  
la orilla del E de la laguna

**PA**

95

de Maracaibo, y del rio de  
su nombre.

Este que es pequeño nace  
en el país de los Indios Gi-  
raharas, corre al O, y en-  
tra en la laguna.

**PARAZU**, Rio pequeño  
de la Provincia y Capita-  
nía de Seara en el Brasil,  
corre al N, y sale al mar  
entre el de Igarazú y el de  
Paranámerin.

**PARCELA**, Baxo de)  
en la Costa de la Provin-  
cia y Capitanía del rio Je-  
neyro en el Brasil, junto  
al cabo de Santo Tomé.

**PARCO**, Pueblo de la  
Provincia y Corregimiento  
de Chilques y Masques en  
el Perú, anexo al Curato  
de Acchaamansaya.

**PARCOS**, Pueblo de la  
Provincia y Corregimiento  
de Angaraez en el mismo  
Reyno que el anterior, dis-  
tante 16 leguas de Gua-  
manga, y 13 de Guanca-  
velica.

**PARCU**, Provincia an-  
tigua y pequeña del Perú,  
perteneciente hoy al Cuzco,  
la conquistó y unió al Im-  
perio el Inca Viracocha,  
VIII Emperador.

**PARDO**, Rio de la Pro-  
vincia y Gobierno del Pa-  
raguay, corre al Sur, y  
entra en el rio grande de  
los

los Portugueses : tambien lo llaman Añemby.

Otro rio pequeño hay del mismo nombre en el territorio de Cuyaba del Reyno del Brasil, corre al SSO, y entra en el Paraná.

Otro del mismo Rey io que el anterior, llamado tambien Colorado, corre casi al O, y torciendo luego su curso al NNO entra en el Paraná por la vanda del Sur muy caudaloso.

PARDORA, Pueblo de la Provincia y Capitania de Pernambuco en el Brasil, situado al O de la Ciudad de San Agustin, cerca de la Costa.

PARÉ, Pueblo del Corregimiento de Velez en el Nuevo Reyno de Granada, es de temperamento cálido, pero muy sano, y el terreno abundante en trigo y maiz, de que coge dos cosechas el año, yucas, plátanos y cañas de azucar, que fabrican mucha por la abundancia de trapiches ó ingenios que hay en él, y le hacen uno de los Pueblos de mas comercio de aquel Reyno, tiene 600 vecinos, y dista 7 leguas de la Ciudad de Velez.

Tiene el mismo nombre

un rio pequeño de la Provincia y Gobierno de la Guayana ó Nueva Andalucía, nace al N del Pueblo de San Joseph de Mapoyes, corre al E, y torciendo luego su curso al Sur entra en el de Manapiari.

PAREDONES, Pueblo de la Provincia y Corregimiento de Maule en el Reyno de Chile, anexo al Curato de Vichuquen.

Otro Pueblo hay de este nombre en la Isla de Cuba, situado en la Costa del N, frente del cayo de Guinchos.

Unos baxos ó peñas cerca de la Costa de la Provincia y Gobierno de Cartagena y Nuevo Reyno de Granada.

PARHAM, Ciudad de la Isla Antigua, una de las Antillas, situada en la Costa del N con un buen Puerto.

PARI, Pueblo de la Provincia y Corregimiento de Canta en el Perú.

Tiene el mismo nombre un rio caudaloso de esta Provincia y Reyno, nace en la laguna Chinhaicocha de la de Tarma, bafia las de Canta, Xauja y Huanta, corre al S hasta llegar á la de Guarochiri, donde forma un recodo, y torciendo

ciendo al  
coger las  
muchos en  
fion con q  
vocado alg

Otro rio  
Provincia  
Guayana  
lucta, uno  
tran en el  
vanda a.l

PARIA,  
regimiento  
Perú en el  
Charcas, c  
con las de  
sica, por  
jurisdiccion

Oruro, pe  
Chayanta  
S E y S c  
por el S C  
pes, y por  
Carangas ;

mento;frio,  
produce de  
papas, quin  
criase en e  
do menor,

y tambien  
y huanacos  
sal, y una  
se saca muc  
nanciales de  
Por ser los  
Oruro Alca  
las minas d  
20 leguas,  
tro de ellas

**PA**

rio pequeño de la Provincia y Gobierno de la Guayana ó Nueva Andalucía, nace al N del Pueblo San Joseph de Mapoyes, corre al E, y torciendo luego su curso al Sur entra en de Manapiari.

**PAREDONES**, Pueblo de la Provincia y Corregimiento de Maule en el Reyno de Chile, anexo al Obispado de Vichuquen.

Otro Pueblo hay de este nombre en la Isla de Cuba, situado en la Costa del N, frente del cayo de Guineros.

Unos baxos ó peñas cercanas de la Costa de la Provincia y Gobierno de Cartagena y Nuevo Reyno de Granada.

**PARHÁM**, Ciudad de la Antigua, una de las más antiguas, situada en la Costa del N con un buen Puerto.

**PARI**, Pueblo de la Provincia y Corregimiento de Arequipa en el Perú.

Tiene el mismo nombre un río caudaloso de esta Provincia y Reyno, nace en la laguna Chinchacocho de la de Tarma, bañada de la de Canta, Xauja y Huancayo, corre al S hasta llegar a la de Guarochiri, donde forma un recodo, y torciendo

**PA**

ciendo al E despues de recoger las aguas de otros muchos entra en el Marañon con quien lo han equivocado algunos.

Otro río pequeño de la Provincia y Gobierno de Guayana ó Nueva Andalucía, uno de los que entran en el Orinoco por la vanda al E.

**PARIA**, Provincia y Corregimiento del Reyno del Perú en el Arzobispado de Charcas, continúa por el N con las de Pacages y Sicasica, por el N E con la jurisdicción de la Villa de Oruro, por el E con la de Chayanta ó Charcas, por el S E y S con la de Porco, por el S O con la de Lipes, y por el O con la de Carangas; es de temperamento frío, y los frutos que produce de sierra, como papas, quinua, cebada &c. crece en ella mucho ganado menor, alguno mayor, y tambien llamas, vicuñas, y huanacos; hay minas de sal, y una laguna de que se saca mucha, y varios manantiales de agua caliente. Por ser los Corregidores de Oruro Alcaldes mayores de las minas del contorno de 20 leguas, y estando dentro de ellas. Paria, Capital

**PA**

97

de esta Provincia, y el Pueblo de Sepulturas, se los adjudicaron muchos años hace quando se trabajaban muchas minas de plata en la cordillera de Condocondo; y algunas de oro, de las cuales se han agotado muchas, y otras por su gran costo no se benefician. En esta Provincia entra de la de Pacages un río grande que llaman del Desaguadero, y tiene su origen de la gran laguna Titicaca ó Chucuito, que se pasa por varias partes en balzas de enea ó totora, corre al S E, y forma otra laguna de 3 á 4 leguas de largo, y 2 de ancho, en que se crían unos peces que llaman suches y algunos bagres; á sus orillas está el Pueblo de Ullagas: por ser este río muy caudaloso, y mantenerse siempre la laguna en el mismo ser, hizo sospechar que sus aguas tenían salida subterránea, y en efecto se ha observado que tiene un remolino, pues arrojando algunos balzas viejas han desaparecido despues de dar muchas vueltas: se cree que el agua va á salir al mar por debaxo de la cordillera hasta las inmediaciones del Puerto de Iqueique: el año de

de 1748 crecieron mucho sus aguas, y volviendo despues de algun tiempo á su altura ordinaria se congeló que alguna balza grande habria impedido en parte su salida por haberse atravesado en el sumidero hasta que el peso del agua abrió el paso. Una parte de esta Provincia se inunda en tiempo de lluvias por muchas leguas: sus habitantes, que llegan á 100, hacen unos quesos de leche de ovejas que son muy estimados en las demas por su delicadeza: su Corregidor tenia de repartimiento 50@200 pesos, y pagaba de alcavala 401 en cada año. La Capital es la Villa de su mismo nombre.

Le tiene tambien el lago de que hemos hablado en el artículo anterior, que recibe las aguas por un canal de 80 brazas, son de muy mala calidad, pero crian excelentes peces, no se le conoce desagüe alguno, y se cree con algun fundamento que lo tiene subterráneo.

Una Provincia, vease el artículo Andalucía.

Un golfo que se forma entre la Costa de la Provincia de Venezuela al Me-

diolía y al SO, y la de la Isla de la Trinidad al N y al NE, terminando por el N donde está el cabo de las Salinas y el de San Joseph, y á Levante en el cabo ó punta de Blanquiazales, su entrada por aquella parte es la boca del Drago, y por esta por la punta de la Galera, tiene de extension de Levante á Poniente 37 leguas, y de N á Mediodía 24, y sobre la Costa de la Isla de la Trinidad muy buen fondeadero.

Una punta de la Costa del golfo anterior que se avanza al mar muchas leguas, enfrente de la Isla de la Trinidad, que tambien se llama de Megillones, está en 9 gr. 12 min. de lat. sept. y en 62 gr. 1 min. de long. occid.

**PARIACACA**, Pueblo de la Provincia y Corregimiento de Huarochiri en el Perú.

**PARIACOTO**, Pueblo de la Provincia y Corregimiento de Guailas en el Perú, anexo al Curato de Llaután en la de Santa.

**PARIAGUAN**, Pueblo de la Provincia de Barcelona y Gobierno de Cumaná, situado al pié de la sierra de

sierra de  
Isla del rio

**PARIA**  
blo de la  
regimiento  
Perú, anexo  
Cochanga

**PARIA**  
de la Pro  
miento de  
rú, anexo  
Capital.

**PARIA**  
blo de la  
regimiento  
Perú.

**PARIA**  
la Provin  
to de Gu

**PARIC**  
de la Pro  
las Amaz  
que posee  
está fren  
Pauxis.

**PARIC**  
Islote de  
ca de la  
rida en  
ella; entr  
y el cay

**PARIM**  
simo de  
Dorado,  
aguas de  
gunos mu  
desaguan  
ancho en  
otros: alg

**PA**

diá y al SO, y la de  
Isla de la Trinidad al N  
al NE, terminando por  
N donde está el cabo de  
s Salinas y el de San Jo-  
ph, y á Levante en el  
abo ó punta de Blanqui-  
ales, su entrada por aque-  
a parte es la boca del Dra-  
o, y por esta por la punta  
e la Galera, tiene de ex-  
ension de Levante á Pon-  
iente 37 leguas, y de N  
Mediodía 24, y sobre la  
Costa de la Isla de la Tri-  
nidad muy buen fondea-  
lero.

Una punta de la Costa  
del golfo anterior que se  
avanza al mar muchas le-  
guas, enfrente de la Isla de  
la Trinidad, que tambien se  
llama de Megillones, está en  
9 gr. 12 min. de lat. sept.  
y en 62 gr. 1 min. de long.  
occid.

**PARIACACA**, Pueblo  
de la Provincia y Corregi-  
miento de Huarochiri en el  
Perú.

**PARIACOTO**, Pueblo de  
la Provincia y Corregimien-  
to de Guallas en el Perú,  
anexo al Curato de Llau-  
tán en la de Santa.

**PARIAGUAN**, Pueblo  
de la Provincia de Barce-  
lona y Gobierno de Cuma-  
ná, situado al pié de la  
sier-

**PAI**

sierra de Paragua, y á ori-  
lla del rio Ipire.

**PARIAHUANCA**, Pue-  
blo de la Provincia y Cor-  
regimiento de Kauja en el  
Perú, anexo al Curato de  
Cochangara.

**PARIAMARCA**, Pueblo  
de la Provincia y Corregi-  
miento de Canta en el Pe-  
rú, anexo al Curato de su  
Capital.

**PARIANCHACRA**, Pue-  
blo de la Provincia y Cor-  
regimiento de Tarma en el  
Perú.

**PARIARCA**, Pueblo de  
la Provincia y Corregimien-  
to de Guamalies en el Perú.

**PARICATÚBA**, Laguna  
de la Provincia y país de  
las Amazonas en la parte  
que poseen los Portugueses,  
está frente del estrecho de  
Pauxis.

**PARIDA**, Cayo de la)  
Islote de peña ó baxo cer-  
ca de la Costa de la Flo-  
rida en la extremidad de  
ella, entre el gran Martis  
y el cayo Vizcaino.

**PARIME**, Lago grandí-  
simo de la Provincia del  
Dorado, es un depósito de  
aguas de infinitos rios, y al-  
gunos muy caudalosos, que  
desaguan por un brazo muy  
ancho en el rio Blanco y  
otros: algunos Autores mo-

**PA 99**

dernos quieren que sea fa-  
buloso é imaginario, pero  
segun las últimas y mas se-  
guras observaciones es se-  
guro y existente: su exten-  
sion no está conocida, y  
varia segun diferentes rela-  
ciones; es de figura qua-  
drada, y la mayor parte de  
los Viageros le dan 82 le-  
guas de largo de Levante á  
Poniente, semejante á un  
pequeño mar; aun en las  
aguas que son salobres: de  
las montañas que tiene á  
Poniente baxan muchos rios  
que todos desaguan en él,  
y por la del N tiene un  
canal por donde sale al rio  
Parabá: tiene en medio mu-  
chas Islas, y en las monte-  
ñas habitan muchas nacio-  
nes de Indios infieles en  
que figuraron el imaginario  
Dorado, que ha sido causa  
de tantas desgracias y muer-  
tes como han sucedido por  
su anhelada solicitud: por  
el NNE nace de este la-  
go el rio Cuyuni que baña  
las Colonias Holandesas, y  
despues se une al de Es-  
quibo; por el Mediodía na-  
ce el de Paraná-pitinga, ó  
Yaguapiri, que quiere de-  
cir agua blanca, que con  
tres bocas sale al Marañon  
por la parte septentrional, y  
se descubrió el año de 1745.

Otro



Otro rio sale tambien con el mismo nombre que el lago.

Este que es muy caudaloso corre siempre al Sur recogiendo en su curso las aguas de otros muchos rios, y haciendo varios tornos entra en el rio Negro por quatro bocas ó brazos llamados Dará, Podaviri, Varaca y boca principal; desde donde se divide el primer brazo hasta su entrada en el rio Negro se llama Paravillanas.

**PARINACOCNAS**, Provincia y Corregimiento del Reyno del Perú, confina por el N con la de Aima-raes, por el N E con la de Andahuailas, por el NO con la de Vilcashuaman, por el E con la de Chumbivilcas, por el Sur con la de Condesuyos de Arquipa, y por el O con la de Lucanas: tiene de largo N E. S O 35 leguas, y 12 de ancho por el contrario rumbo con bastante irregularidad, como todas las de la sierra de que se compone, y la hace sumamente fria, á excepcion de algunas quebradas en que el temperamento es tan benigno que todo el año hay peras y demas especies de frutas menos chirimoyas, y especial-

mente en el Pueblo de Pausa, en los demas se cogese, en los demas se cogese trigo, habas y cebada en abundancia y algunas otras semillas; cria bastante ganado, particularmente de lana, por los muchos pastos que hay en ella; texen porcion de ropas que llaman chuspas, cumbes y llicllas de hermosos matices; para lo qual cultivan plantíos de grana que allí le dan el nombre de magno: en los cerros hay muchos huanacos de que se sirven como jumentos para conducir cargas no muy pesadas. En el Curato de Pullo hay varias minas de oro que benefician con azogue; pero su calidad es varia, por lo que no es fácil computar la utilidad; pero no debe de ser pequeña porque tienen muchas labores, y emplean mucha porcion de gente. Hay en esta Provincia minas de sal, varios manantiales de aguas calientes medicinales, y una laguna de 7 leguas de largo, y una de ancho, en que se cria una especie de páxaros blancos y colorados que en lengua del país llaman panuira, de cuyo vocablo corrompido, y el de cucha, que quiere decir laguna, se forma el de pa-

parinac  
habitan  
mo Me  
cio de  
de la P  
á el Cu  
vino, ag  
tunas,  
marones

Coracoa  
Chumbi  
Pullo.  
Pararca.  
Pausa.  
Lampa.  
Cascará.  
Colta.  
Oyolo.  
Corculla

**PARI**  
de la Pr  
miento d  
anexo al

**PARI**  
Provincia  
zonas en  
seen los  
entre los  
Guatuma  
tra en el  
tes que e

**PARIS**  
de Barba  
Parroquia  
situado e  
al N E  
Bridgeto  
Tom.

**PA**

mente en el Pueblo de Pausa, en los demas se coge trigo, habas y cebada en abundancia y algunas otras semillas; cria bastante ganado, particularmente de lana, por los muchos pastos que hay en ella; texen porcion de ropas que llaman chuspas, cumbes y llicllas de hermosos matizes, para lo qual cultivan plantios de grana que allí le dan el nombre de magnos; en los cerros hay muchos huanacos de que se sirven como jumentos para conducir cargas no muy pesadas. En el Curato de Pullo hay varias minas de oro que benefician con azogue; pero su calidad es varia, por lo que no es fácil computar la utilidad; pero no debe ser pequeña porque tienen muchas labores, y empleada porcion de gente. Hay en esta Provincia minas de sal, varios manantiales de aguas calientes medicinales, y una laguna de 7 leguas de largo, y una de ancho, en que se cria una especie de páxaros blancos y colorados que en lengua del país llaman panuira, de cuyo vocablo corrompido, y el de cucha, que quiere decir laguna, se forma el de pa-

**PA**

parinacocha. Muchos de los habitantes, así Indios como Mestizos, tienen el oficio de arrieros, para llevar de la Provincia de Camaná á el Cuzco, y otras partes, vino, aguardiente, aji, aceytunas, pescado seco y camarones, en cambio de ce-

Coracoa.  
Chumbi.  
Pullo.  
Pararca.  
Pausa.  
Lampa.  
Cascará.  
Colta.  
Oyolo.  
Corculla.

Zayla.  
Charcana.  
Andamarca.  
Ribacaico.  
Bellinga.  
Quechualla.  
Pampamarca.  
Huainacotas.  
Huarhua.  
Taurisma.

**PA IOI**

cina, sebo, papas, chufio y ropas. Sus habitantes serán 110300 repartidos en 30 Pueblos: tenía de repartimiento el Corregidor 860400 pesos, pagando de alcavala 671 en cada año. La Capital es el Pueblo de Pausa, los demas son:

Ampi.  
Pausa.  
Mongui.  
Arcos.  
Chiapi.  
Quilcata.  
Casiri.  
Huataca.  
Opahuacho.  
Alpabamba.

**PARINACÓTA**, Pueblo de la Provincia y Corregimiento de Arica en el Perú, anexo al Curato de Copta.

**PARIQUIZES**, Rio de la Provincia y país de las Amazonas en la parte que poseen los Portugueses, nace entre los de Juamunda y Guatuma, corre al S, y entra en el segundo poco antes que este en el Marañon.

**PARIS**, Pueblo de la Isla de Barbada en el distrito y Parroquia de Santo Tomas, situado en la Costa del O, al NE de la Ciudad de Bridgetown.

Tom. IV.

Tiene el mismo nombre un rio pequeño de la Luisiana en la América Septentrional, corre al O, y entra en el Misisipi, entre los de Mine y de la Roche.

**PARÍTA**, Pueblo de la Alcaldía mayor de Natá en el Reyno de Tierra-Firme, situado cerca de la Costa del mar del Sur, produce maiz, yucas, ganado de cerda, de que abastece la Capital de Panamá: está 40 leguas de esta.

**PARIVA**, Rio de la Provincia y Gobierno de Maracaibo en el Nuevo Reyno

O de

de Granada, entra en el de Zaripa.

**PARMÚNCA**, Valle hermoso y dilatado del Reyno del Perú al NO del Cuzco, es poco fértil por ser el terreno arenoso, llamóse antiguamente el Chimu por ser el nombre del Cazique ó Señor de él; el Inca Pachacutéc lo sujetó y unió al Imperio. La Martiniere lo llama Parmonga citando á Mr. De L' Isle que no tiene autoridad, pues Garcilaso Inca lo nombra Parmunga.

**PARNAIBA**, Rio del Reyno del Brasil en el territorio de Cuyaba, es pequeño, corre al SSO, y entra en el de los Porrudos.

**PARNAPICABA**, Pueblo de la Provincia y Capitanía de San Vicente en el Brasil, situado á la falda de un monte que toma el mismo nombre, y cerca del rio Itamán.

**PARNASO**, Montaña del) Monte muy alto de la Provincia y Gobierno de la Guayana ó parte del país de las Amazonas que poseen los Holandeses.

**PARO**, Isla pequeña de la mar del S, cerca de la Costa de la Provincia y Gobierno de Costa-rica en

el Reyno de Guatemala, está en el golfo de Nicoya en medio de la entrada.

**PAROQUE**, Rio pequeño de la Provincia y Capitanía de Todos Santos en el Brasil, nace cerca de la Costa, corre al Sur, y sale al mar al lado de la Bahía.

**PARQUÍN**, Pueblo de la Provincia y Corregimiento de Chancay en el Perú, anexo al Curato de Canchas.

**PARRA**, Isla pequeña del golfo de Panamá en la mar del Sur, situada entre las de Chapira y Cheto, y una de las que llaman de las Perlas, por las que allí se sacan, está en 8 gr. 26 min. de lat. bor.

**PARRAL**, S. Joseph del) Pueblo y Real de Minas de Plata de la Provincia de Tepeguana y Reyno de Nueva Vizcaya, y una de las mas pobladas que hay en él, es de temperamento templado, fértil y abundante en frutos, mieses y ganados, situado á la orilla del arroyo del Oro, en sus inmediaciones hay otros Reales de Minas, y diferentes Pueblos de las Misiones que tenían los Regulares de la Compañía, y los agostaderos que llaman del Canutillo: á distancia de 9 leguas

guas al N da de lab nados muy de San Pe guas al N pital Gua 30 min. d 10 min. d

**PARR** misma Pro que el Pue tuada en l lago de s San Pedro Guanabal especialmen S, hay m de labor y como son l mo, la Pe 50 leguas N de la C en 263 gr. y en 26 gr.

Otro Pu nombre en vancia y R anterior, componen tenían los Compañía.

**PARRA** de Indios Francia E de la Costa la Cayena de los Sup municacion los Holand

**PA**

l Reyno de Guatemala, está en el golfo de Nicoya en medio de la entrada.

**PARÓQUE**, Rio pequeño de la Provincia y Capitanía de Todos Santos en el Brasil, nace cerca de la Costa, corre al Sur, y sale al mar al lado de la Bahía.

**PARQUÍN**, Pueblo de la Provincia y Corregimiento de Chancay en el Perú, anexo al Curato de Canchas.

**PARRA**, Isla pequeña del golfo de Panamá en la mar del Sur, situada entre las de Chapira y Cheto, y una de las que llaman de las Perlas, por las que allí se sacan, está en 8 gr. 26 min. de lat. bor.

**PARRAL**, S. Joseph del Pueblo y Real de Minas de Plata de la Provincia de Tepeguana y Reyno de Nueva Vizcaya, y una de las mas pobladas que hay en él, es de temperamento templado, fértil y abundante en frutos, mieses y ganados, situado á la orilla del arroyo del Oro, en sus inmediaciones hay otros Reales de Minas, y diferentes Pueblos de las Misiones que tenían los Regulares de la Compañía, y los agostaderos que llaman del Canutillo: á distancia de 9 leguas

**PA**

guas al N está una hacienda de labor y cria de ganados muy grande llamada de San Pedro: está 75 leguas al NNO de la Capital Guadiana, en 261 gr. 30 min. de long. y 27 gr. 10 min. de lat.

**PARRAS**, Villa de la misma Provincia y Reyno que el Pueblo anterior, situada en la inmediacion del lago de su nombre ó de San Pedro y del arroyo del Guanabal, en su distrito, especialmente á la parte del S, hay muchas haciendas de labor y de criar ganado, como son los Patos, el Alamo, la Peña y Oldin: está 50 leguas entre Oriente y N de la Capital Guadiana, en 263 gr. 40 min. de long. y en 26 gr. 35 min. de lat.

Otro Pueblo hay de este nombre en la misma Provincia y Reyno que la Villa anterior, uno de los que componen las Misiones que tenían los Regulares de la Compañía.

**PARRAGOTES**, Nacion de Indios bárbaros de la Francia Equinoccial, cerca de la Costa septentrional de la Cayena, confina con la de los Supayes, tienen comunicacion y comercio con los Holandeses, y aborre-

**PA 103**

cen á los Franceses, á quienes hostilizan quando pueden: algunos Geógrafos los nombran Paracotes.

**PARRILLA**, Santa Maria de la) Vcase Santa.

**PARRIPARIES**, Nacion bárbara de Indios del Nuevo Reyno de Granada, descendientes de la de los Panches, habita al Poniente del rio grande de la Magdalena, y confina con los Amurcas y Calandaimas, son pocos, pero feroces y crueles, por lo qual son temidos de los demas.

**PARTIDAS**, Rocas) ó peñas de la mar del Sur, junto á la Costa de la Provincia y Gobierno de Veragua en el Reyno de Tierra Firme, delante del Pueblo de San Pablo.

**PARTIDO**, Rio de la Provincia y Alcaldía mayor de Nicoya en el Reyno de Guatemala, nace cerca de su Capital, corre al NNO, y desagua en la gran laguna de Nicaragua.

**PARÚ**, Villa de la Provincia y país de las Amazonas en la parte de ella que están establecidos los Portugueses, situada á la vanda del N y orilla de aquel rio donde tienen construido un fuerte, está en

**104 PA**

1 gr. 39 min. de lat. aust.

Tiene el mismo nombre un río de esta Provincia que los Portugueses llaman Ginapape.

Otro río de la Provincia y Gobierno de Caguan en el Nuevo Reyno de Granada nace en una llanura, corre al N E, y entra en el de Caura.

Un remolino del río Caura muy caudaloso y arriesgado en el parage donde le entra el Iniquari.

**PARUASI**, Río grande y caudaloso de la Provincia y Gobierno de Guayana ó Nueva Andalucía, corre al N por el territorio de los Indios Mapoyes, abunda de excelente pescado, y entra en el Orinoco por su parte austral en 54 min. de lat. bor.

**PARUIPA**, Río pequeño de la Provincia y Capitanía de Portoseguro en el Brasil, nace cerca de la Costa, corre al E, y sale al mar entre los de Caravelas y de Perecipe.

**PARULARI**, Río de la Provincia y país de las Amazonas en la parte que poseen los Portugueses, es el mismo que el de Apulailavare, que en sus principios tiene este nombre.

**PA**

**PARARUMA**, Río de la Provincia y Gobierno de la Guayana ó Nueva Andalucía, es uno de los que entran en el Orinoco, enfrente de la boca del Sinaruco: Mr. Bellin lo llama Paruma.

**PARÚPO**, Río de la misma Provincia y Gobierno que el anterior, nace de una laguna que hay cerca del Pueblo de Tapia, y entra en el de Arui por la parte del E.

**PARÚRO**, Pueblo de la Provincia y Corregimiento de Chilques y Masques en el Perú.

**PASSAGLE**, ó Dotaciones) Pueblo y Presidio del Reyno de Nueva Vizcaya, donde se mantiene un Capitan y treinta y tres hombres para contener las irrupciones de los Indios infieles, está situado en un terreno muy fértil en que hay muchas huertas donde cultivan con abundancia árboles frutales y muchas viñas, por lo qual está muy poblado y rodeado de haciendas de labor muy pingües en frutos y crias de ganado; á la parte septentrional cruza una dilatada y amena vega: está 30 leguas al N N E de la Capital.

Tie-

Tiene una Ciudad en la Isla de Java el camino de Real á Ciudad de las Illas al S E á la boca del Cobre, donde los Portugueses un con 10 ó 12 mucho como su Poblacion. Un Pueblo de la nacion que habita en este nombre es la Coracungá y Quito.

Otro de Gobierno el distrito de la Ciudad do á orilla nombre ó

Un río de la Provincia, ve

Otro río de Magallanes el mar en la gustura de

Esta es tiene menor trecho de la tercera vega para Sur.

**PASAG**

**PA**

**PARARUMA**, Rio de la Provincia y Gobierno de la Guayana ó Nueva Andacua, es uno de los que entran en el Orinoco, enfrente de la boca del Simarucu: Mr. Bellin lo llama Paruma.

**PARÚPO**, Rio de la misma Provincia y Gobierno que el anterior, nace de una laguna que hay cerca del Pueblo de Tapia, y entra en el de Arui por la parte del E.

**PARÚRO**, Pueblo de la Provincia y Corregimiento de Chilques y Masques en el Perú.

**PASSAGE**, ó Dotaciones) Pueblo y Presidio del Reyno de Nueva Vizcaya, donde se mantiene un Capitan y treinta y tres hombres para contener las irrupciones de los Indios infieles, está situado en un terreno muy fértil en que hay muchas huertas donde cultivan con abundancia árboles frutales y muchas viñas, por lo qual está muy poblado y rodeado de haciendas de labor muy pingües en frutos y crias de ganado; á la parte septentrional cruza una dilatada y amena vega: está 30 leguas al N N E de la Capital.

Tie-

**PA**

Tiene el mismo nombre una Ciudad pequeña de la Isla de Jamayca, situada en el camino que va de Puerto Real á Spanish Town ó Ciudad de Españoles, 7 millas al S E de esta última, á la boca ó entrada del rio Cobre, donde tienen los Ingleses un fuerte guarnecido con 10 ú 12 cañones, es de mucho comercio, y consta su Poblacion de 400 casas.

Un Pueblo de Indios de la nacion de los Colorados, que habitan las montañas de este nombre en la Provincia y Corregimiento de Latacunga en el Reyno de Quito.

Otro de la Provincia y Gobierno del Tucumán en el distrito y jurisdiccion de la Ciudad de Salta, situado á orilla del rio de su nombre ó Salado.

Un rio de la misma Provincia, vease Salado.

Otro río en el estrecho de Magallanes que sale á el mar enfrente de la angostura de este nombre.

Esta es el parage donde tiene menos anchura el estrecho de Magallanes, y es la tercera y última angostura para salir á la mar del Sur.

**PASAGÉRO**, Islote pe-

**PA 105**

queño de la mar del N entre las Antillas, está al E de la Isla de Puerto-rico, entre esta y la de Santo Tomas.

**PASAGOCHI**, Pueblo de las Misiones que tenían los Regulares de la Compañia en la Provincia de Tarau-mara y Reyno de Nueva Vizcaya, está 32 leguas al O SO de la Villa y Real de Minas de San Felipe de Chiguagua.

**PASAMACADIE**, Rio de la Provincia y Colonia de Sagadahook en la América Septentrional, corre al Sur, y sale al mar en el Puerto des Portages.

Tiene el mismo nombre una Isla situada cerca de la Costa de la misma Provincia, dentro de una gran Bahía, al N de la de Grand Menan.

**PASAMAQUADA**, Rio de la América Septentrional que desemboca en la Bahía de su nombre, divide límites entre la Nueva Inglaterra y la Nueva Escocia.

**PASAMAYO**, ó Pasamayu) Rio del Reyno del Perú, nace en la Provincia y Corregimiento de Canta en la sierra que la divide de la de Chancay por donde

cor-

corre al Poniente, y desemboca al mar del Sur formando una Bahía pequeña delante de la Villa de Chancay.

**PASAO**, Cabo) Punta de la Costa de la mar del Sur en la Provincia y Gobierno de Guayaquil y Reyno de Quito, está inmediato á la línea equinoccial, en él hay una vigia para dar aviso de las embarcaciones que se descubren.

**PASAOS**, ó Pasaves) Nacion bárbara de Indios de la Provincia y Gobierno de Guayaquil y Reyno de Quito, habitan al Poniente, y confinaba antes con la de los Mantas: el Emperador Huaina-Capac, XIII Monarca del Perú, la conquistó, y fixó en su territorio el término del Imperio por esta parte en la Costa del Mar Pacífico: hoy se ha extinguido ya esta nacion.

**PASATARI**, Rio de la Provincia y país de las Amazonas en la parte que poseen los Portugueses, es un brazo del Marañon que sale haciendo un arco, y formando una Isla vuelve á entrar en él.

**PASATRES**, Pueblo de la Provincia y Capitanía del

Rey en el Brasil, situado en la Cabecera del rio Negro.

**PASCA**, Pueblo y Cabeza de partido del Corregimiento de este nombre en el Nuevo Reyno de Granada, es de temperamento benigno, abundante en frutos de tierra cálida y fria; pero muy sano: está 16 leguas al S de Santa Fe.

Tiene el mismo nombre otro Pueblo de la Provincia y Corregimiento de Cicasica en el Perú, situado á orilla de la laguna Chinchicocha.

Un rio grande y caudaloso que baña la Provincia de Tocayma en el Nuevo Reyno de Granada, y unido al de Sumapaz entra en el grande de la Magdalena con el nombre de Fusagasugá, en sus inmediaciones se dieron una famosa batalla Saguanmachica Zipa, ó Rey de Bogotá, y Uzata-ma de Tunja, quedando victorioso aquel.

**PASCAGOULA**, Pueblo de Indios de la Provincia y Gobierno de la Luisiana, situado á la orilla del rio de su nombre, y á su boca ó salida al mar.

Tiene el mismo nombre una Bahía de esta Provincia,

cia, entre y el rio r

Este con al mar en terior y la

**PASCA** de la Costa Provincia de Saña, ven las ru gua Lamba

**PASCA** Provincia

de Asanga anexo al C en la de C

**PASCA** la Provincia

la Nueva América Se

**PASCO** Provincia y

de Xauja e de reside e Arcas Real

Otro Pue nombre en Corregimier mismo Rey

**PASCON** la Provincia

Antioquia e no de Gran orilla del r Magdalena.

**PASIGA** vancia y G

rien en el R Firme, nac

**PA**

ey en el Brasil, situado en la Cabecera del rio Negro.

**PASCA**, Pueblo y Cañeza de partido del Corregimiento de este nombre en el Nuevo Reyno de Granada, es de temperamento benigno, abundante en frutos de tierra cálida y fria; pero muy sano: está 16 leguas al S de Santa Fe.

Tiene el mismo nombre otro Pueblo de la Provincia y Corregimiento de Casica en el Perú, situado á orilla de la laguna Chinchicocha.

Un rio grande y caudaloso que baña la Provincia de Tocayma en el Nuevo Reyno de Granada, y unido al de Sumapaz entra en el grande de la Magdalena con el nombre de Fusaguaguá, en sus inmediaciones se dieron una famosa batalla Saguanmachica Zipa, ó Rey de Bogotá, y Uzatacama de Tunja, quedando victorioso aquel.

**PASCAGOULA**, Pueblo de Indios de la Provincia y Gobierno de la Luisiana, situado á la orilla del rio de su nombre, y á su boca salida al mar.

Tiene el mismo nombre una Bahía de esta Provincia,

**PA**

cia, entre la de la Movila y el rio referido.

Este corre al SE, y sale al mar entre la Bahía anterior y la de San Luis.

**PASCAMAYO**, Puerto de la Costa del Perú en la Provincia y Corregimiento de Saña, en cuya orilla se ven las ruinas de la antigua Lambayeque.

**PASCATA**, Pueblo de la Provincia y Corregimiento de Asangaro en el Perú, anexo al Curato de Sandia en la de Carabaya.

**PASCATAWAY**, Rio de la Provincia y Colonia de la Nueva Inglaterra en la América Septentrional.

**PASCO**, Pueblo de la Provincia y Corregimiento de Xauja en el Perú, donde reside el Tesorero y las Arcas Reales.

Otro Pueblo hay de este nombre en la Provincia y Corregimiento de Tarma del mismo Reyno.

**PASCONO**, Pueblo de la Provincia y Gobierno de Antioquia en el Nuevo Reyno de Granada, situado á orilla del rio grande de la Magdalena.

**PASIGA**, Rio de la Provincia y Gobierno del Darien en el Reyno de Tierra Firme, nace en las mon-

**PA 107**

tañas de la Costa del Sur, y sale al mar, al lado de la punta de Menglares.

**PASIMONI**, Rio caudaloso de la Provincia y Gobierno de Guayana ó Nueva Andalucía, nace en las montañas que están al O de la gran laguna Parime, y entra dividido en dos brazos, por el uno en el rio Negro, y por el otro en el caño de Casiriaque formando una gran Isla, sus orillas están llenas de arboledas de cacao silvestre.

**PASO**, Pueblo de la Provincia y Corregimiento de Cochabamba en el Perú.

Otro Pueblo pequeño hay de este nombre en el Gobierno de Neiva y Nuevo Reyno de Granada, situado á la orilla del rio grande de la Magdalena en el parage que le entra el de Pao, es muy reducido, y sus moradores, que apenas pasan de 20 Indios, se emplean en coger oro de los lavaderos de que abunda, está 8 leguas de su Capital.

Otro Pueblo y Presidio con el aditamento del Norte en el Reyno de Nueva Vizcaya de la América Septentrional, fundado para contener los Indios infieles,

es-



está 175 leguas al N de la Capital Durango.

Otro con la advocacion de nuestra Señora de Guadalupe; vease este artículo.

**PASPAYA**, Pueblo y Capital de la Provincia y Corregimiento de este nombre en el Perú.

Tiene el mismo nombre un rio de esta Provincia y Corregimiento.

**PASPE**, Bahía de la Costa del Sur de la Nueva Escocia ó Acadia, entre el Puerto Prospect y la Punta Blanche ó Blanca.

**PASPEBIA**, Pueblo de la misma Provincia y Colonia que la Bahía anterior, situado cerca de la Costa del Sur en lo interior del Puerto de los Castores.

**PASQUA**, Pueblo de la Provincia y Gobierno de Mariquita en el Nuevo Reyno de Granada, situado á orilla del rio Cauca.

Tiene el mismo nombre un valle de la Provincia y Gobierno de Cumaná en los confines de la de Venezuela, entre los rios de Unare y de Manapire.

Una Isla cerca de la Costa de la Provincia y Capitanía de Ilheos en el Brasil, situada á la boca de un Puerto grande que for-

ma la barra de Camamú y la punta de Saguaripa vieja.

Una punta de tierra con el sobrenombre de mala, en la Isla de Puerto-rico que mira á la de Santo Tomas.

**PASQUAL**, Rio pequeño de la Provincia y Capitanía de San Vicente en el Brasil, corre al E, y sale al mar en la Bahía de San Vicente.

Tiene el mismo nombre una punta de tierra en la Costa del S y parte que poseen los Franceses de la Isla de Santo Domingo, entre la Bahía de Mesle y el Cayo de Orange.

Un Monte de la Provincia y Capitanía de Portoseguro en el Brasil, entre los rios Jaco y Sarnabitiva.

**PASQUARO**, ó Utzila) Capital de la Provincia y Obispado de Mechoacán en Nueva España, Corte que fué de su Rey Calzontzi, es de temperamento frio y húmedo, la fábrica material no carece de hermosura en sus calles, plazas, templos y edificios, situada en un país delicioso y ameno por estar casi á la entrada de la sierra, cercada de montes que están cubiertos de árboles muy crecidos, y en las huertas que

tiene en  
dan las  
diferentes  
te del N  
laguna,  
cia es de  
abundante  
mas exqu  
no solo s  
esta Ciud  
dolid y ot  
que se ll  
das á Méx  
de con la  
en medio  
algunas I  
Indios en  
los quales  
diario del  
noas. En  
rodeada c  
dad form  
calzada a  
dra, y lo p  
cubre á la  
te es una  
venera la  
to crucifi  
llaman el  
ser donde  
Indios á  
Iglesia Pa  
donde se  
Obispado,  
ta el año  
trasladó á  
está conc  
hecha un  
que deber

PA

ma la barra de Camamú y a punta de Sagaripa vieja. Una punta de tierra con el sobrenombre de mala, en la Isla de Puerto-rico que mira á la de Santo Tomas.

PASQUAL, Rio pequeño de la Provincia y Capitanía de San Vicente en el Brasil, corre al E, y sale al mar en la Bahía de San Vicente.

Tiene el mismo nombre una punta de tierra en la Costa del S y parte que poseen los Franceses de la Isla de Santo Domingo, entre la Bahía de Mesle y el Cayo de Orange.

Un Monte de la Provincia y Capitanía de Portoseguro en el Brasil, entre los rios Jaco y Sarnabitiva.

PASQUARO, ó Uztzila) Capital de la Provincia y Obispado de Mechoacán en Nueva España, Corte que fué de su Rey Calzontzi, es de temperamento frio y húmedo, la fábrica material no carece de hermosura en sus calles, plazas, templos y edificios, situada en un país delicioso y ameno por estar casi á la entrada de la sierra, cercada de montes que están cubiertos de árboles muy crecidos, y en las huertas que tie-

PA

tiene en sus llanuras abundan las frutas y flores de diferentes géneros. A la parte del N tiene una gran laguna, cuya circunferencia es de 12 leguas, tan abundante de pescado del mas exquisito gusto, que no solo se provee de ella esta Ciudad, la de Valladolid y otros Pueblos, sino que se lleva por temporadas á México, donde se vende con la mayor estimacion: en medio de este lago hay algunas Isletas habitadas de Indios en xacales ó chozas, los quales hacen su tráfico diario del pescado en canoas. En el plan donde está rodeada de cerros la Ciudad forma la entrada una calzada ancha toda de piedra, y lo primero que se descubre á la parte del Oriente es una Capilla en que se venera la Imágen de Christo crucificado, cuyo sitio llaman el Humilladero por ser donde se rindieron los Indios á los Españoles. La Iglesia Parroquial, que fué donde se erigió primero el Obispado, y permaneció hasta el año de 1569 que se trasladó á Valladolid; no está concluida, y solo hay hecha una nave de cinco que deben ser 2 y es adm-

Tom. IV.

PA 109

racion de los arquitectos; confesando que si se concluyese seria una de las mejores de América; en ella hay dos primorosos caracoles: uno por los cortes de sus escalones de piedra de cantería tan bien nivelados que es travesura comun de los Indios asirse en la parte superior, y dexars caer formando una espiral sin riesgo; el otro es un elevado pilar con dos abanicos desplegados al contrario, y así sucede que subiendo juntas dos personas baxan sin verse una á otra á salir por distintas puertas. Tiene esta Ciudad Conventos de Religiosos de San Francisco, San Agustin, San Juan de Dios, Colegio que fué de los Regulares de la Compañia, y es el segundo que se fundó en Nueva España despues del de México, siendo General San Francisco de Borja, que envió allí una de las Imágenes de Santa Maria de Roma, y donde están enterrados Don Vasco de Quiroga, segundo Obispo de aquella Diócesis, y el Venerable Hermano Pedro Calzontzi, nieto del Rey de la Provincia, que tomando la sota-na de Donado Jesuita vivió

P san:

**110 PA**

santamente en el ejercicio de maestro de escuela, y murió en una epidemia asistiendo con suma caridad á los enfermos: hay tambien otro suntuoso Templo dedicado á Maria Santisima con título de la Salud, destinado para Monasterio de Religiosas de Santa Catalina. En uno de los barrios de la Ciudad se venera la maravillosa efigie del Santo Christo de Tupataro, hallada por un Indio el año de 1748 en el corazon de un árbol al tiempo de partirlo para labrarlo, con cruz y clavos perfectamente labrados. El vecindario de esta Ciudad se compone de

**PA**

500 familias de Españoles, Mestizos y Mulatos, y 20 de Indios, que se ocupan en el trabajo y comercio de las minas de cobre que tiene inmediatas, como de fabricar azucar, y vender mercancías del país. Es Cabeza de la Alcaldía mayor, y residencia del Alcalde mayor, que nombra catorce Tenientes en otros tantos partidos de su dilatada jurisdiccion en que está dividida: dista 9 leguas al SO de Valladolid, y 60 al O,  $\frac{1}{2}$  al NO de México, en 270 gr. de long. y 20 de lat. Los Pueblos de que consta su jurisdiccion son los siguientes.

Tacambaro.	Sipiajo.	Santa Maria Siguinam.
Cocupao.	Comanja.	San Luis Naguatzén.
S. Francisco Iguatzeo.	Santiago Azájo.	S. Francisco Cherán.
San Pedro Cucuchchau.	Santa Ana Zacapo.	Santa Maria Comachuen.
San Diego Cocupa.	S. Francisco Etuquaro.	San Gerónimo Arantzán.
Santa Fe.	San Miguel del Monte.	S. Pedro Paracho.
S. Gerónimo Purunchequaro.	Capuyo.	S. Juan Pomaquarán.
Reyes de Tirindaro.	Indaparapeo.	San Mateo Aguirán.
Naranja.	Santiago Inguayo.	Santa Maria Urapichu.
S. Francisco Taxerero.	S. Miguel Tarimbaro.	
Cuenco.	Santiago de la Puente.	

S. Bartolomé cucho.  
Sta. Cruz T.  
San Juan quaro.  
Arentapaqu.  
Quintzio.  
Turiquaro.  
Santa Clara.  
Cobre.  
Opopeo.  
S. Francisco pán.  
Jucotacato.  
San Gregorio.  
San Lorenzo.  
Santiago gua.

**PASQUO**  
dado mariti  
la Provincia  
la Carolina  
la riega un  
nombre que  
el estrecho  
**PASTA**  
Provincia y  
Popayán en  
no de Gra  
cerca de la  
del Sur, y  
laguna que  
nombre, al  
pital.  
**PASTAG**  
tagoros) Na  
bárbaros del  
de Granada

S.

**PA**

oo familias de Españoles, mestizos y Mulatos, y 20 de Indios, que se ocupan en el trabajo y comercio de las minas de cobre que tiene inmediatas, como de fabricar azúcar, y vender mercancías del país. Es Cabeza de la Alcaldía mayor, y residencia del Alcalde mayor, que nombra catorce Tenientes en otros tantos partidos de su dilatada jurisdicción en que está dividida: dista 60 leguas al SO de Valladolid, y 60 al O, 1/2 al NO de México, en 270 gr. de long. y 20 de lat. Los Pueblos de que consta su jurisdicción son los siguientes.

- Santa Maria Siquinam.
- Azajo. San Luis Naguatzén.
- Zacc. S. Francisco Cherrán.
- co Etu. Santa Maria Comachuen.
- del San Gerónimo Arantzán.
- eo. S. Pedro Paracho.
- Ingu. S. Juan Pomaquarrán.
- Tarim. San Mateo Aguirán.
- de la Santa Maria Urapichu.

S.

**PA**

- S. Bartolomé Cucucho.
- Sta. Cruz Tanaco.
- San Juan Copaquaro.
- Arentapaqua.
- Quintzio.
- Turiquaro.
- Santa Clara del Cobre.
- Opopeo.
- S. Francisco Uruapán.
- Jucotacato.
- San Gregorio.
- San Lorenzo.
- Santiago Angagua.
- Sán Juan Parangarecutiro.
- San Salvador.
- San Pedro Sacán.
- Santa Ana Tzirosto.
- San Marcos Apó.
- San Francisco Corupo.
- San Felipe de los Cerros.
- Guango.
- San Antonio Urecho.
- Echucandiro.
- Santiago Undameo.
- Tiripitio.

**PA III**

- Auramba.
- Acutzio.
- San Juan Puruandiro.
- San Francisco Angamoquiro.
- Santiago Conguripo.
- S. Andres Panindiquaro.
- Sta. Maria Aguanato.
- S. Miguel Epexám.
- Santiago Numarán.
- Xapuqurio.
- Rincon de Zaragoza.

**PASQUOTÁNK**, Condados marítimo y partido de la Provincia y Colonia de la Carolina Septentrional, la riega un río del mismo nombre que sale al mar en el estrecho de Albemarle.

**PASTA**, Pueblo de la Provincia y Gobierno de Popayán en el Nuevo Reyno de Granada, fundado cerca de la Costa del mar del Sur, y á orilla de una laguna que tiene el mismo nombre, al O de la Capital.

**PASTAGOROS**, ó Pan-

las selvas á Levante del río grande de la Magdalena, son crueles, feroces y traidores, usan por armas flechas envenenadas.

**PASTAR**, Pueblo de la Provincia y Gobierno de Popayán en el Nuevo Reyno de Granada.

**PASTAZA**, Río grande y navegable del Reyno de Quito, nace en la Serranía de las Provincias de Riobamba y Latacunga, corre mas de 100 leguas hasta que entra en el Marañon por su parte austral con quatro bocas, formando tres Islas desde el Pueblo de los Baños por donde pasa; reci-

tagoros) Nacion de Indios bárbaros del Nuevo Reyno de Granada que habita en

cibe 25 rios por la parte de Levante, y 15 de la de Poniente, y desde allí toma el nombre de Pastaza, corriendo antes con los de San Felipe, Patate, y otros de los lugares por donde pasa; en los bosques que tiene á su inmediacion hácia Poniente habitan los Indios bárbaros Muratas y Xibaros, y por la de Levante los Gacs, Semigaes, y Mainas Zimarrones: su boca está en 4 gr. 51 min. de lat. aust.

**PASTEPEC**, San Joseph de) Pueblo del partido y Cabecera de Tlaxcala y Alcaaldia mayor de Xalapa en Nueva España, fundado á la falda de un cerro que le da el nombre, es de temperamento templado, pero poco fértil, está legua y media al E N E de su Cabecera.

**PASTO**, Partido y Corregimiento de la Provincia y Gobierno de Popayan en el Nuevo Reyno de Granada, uno de los once en que se divide, y el mas meridional, confinante por el S con la de Ibarra, es abundantísima de pastos de excelente calidad para el ganado, y por eso le dieron el nombre sus primeros des-

cubridores; riéganla diferentes rios caudalosos que se incorporan en el Napo y Putumayo para entrar en el Marañon, y por la parte del Sur baxan de la cordillera los de Guachicono, S. Jorge, Masamorras, que entran en el de Patia; es de temperamento cálido, produce mucho trigo, y de tan buena calidad que en ninguna parte del mundo se come tan buen pan; tiene minas de oro que se trabajan muy poco por la falta que hay de Indios y Negros, pues los primeros están relevados por resolucion Real de esta labor, y se aplican mas al cultivo de la tierra; en sus bosques hay unos árboles que destilan una resina que allí llaman Mopa-mopa, con la qual hacen toda especie de barnices tan hermosos y permanentes, que ni el agua hirviendo los ablanda, ni los disuelven los ácidos: el método que tienen de aplicarlo es poniendo en la boca una parte de la resina, y desleida humedecen el pincel en ella, despues de lo qual cogen el color que quieren aplicar, y lo van poniendo en la pieza, donde se seca, y queda firme, vivo, y duradero, y con la propiedad de disolverse al percibir humedades que le aplique; las que de este modo se llevan á las blaciones de se usan en gran cantidad.

firme, vivo, y duradero, y con la propiedad de disolverse al percibir humedades que le aplique; las que de este modo se llevan á las blaciones de se usan en gran cantidad.

Yascual.

Ancuya y des.

Biusaco nambú.

Sapuyes.

Tambo pi.

Jongobito.

Mocoa.

Yaquanque.

Funes.

Sucumbio.

La Cap.

del mismo.

advocacion.

el sobren.

ciosa, fue.

pitan Lor.

año de 1.

tada llan.

rígido, p.

frutos, ser.

ces de qu.

azucar, y

fir-

PA

abridores ; riéganla dife-  
 rentes rios caudalosos que  
 e incorporan en el Napo y  
 unumayo para entrar en el  
 Marañon , y por la parte  
 el Sur baxan de la cor-  
 millera los de Guachicono,  
 Jorge , Masamorras , que  
 entran en el de Patia ; es de  
 temperamento cálido , pro-  
 duce mucho trigo , y de tan  
 buena calidad que en nin-  
 guna parte del mundo se  
 come tan buen pan ; tiene  
 minas de oro que se traba-  
 jan muy poco por la falta  
 que hay de Indios y Ne-  
 gros , pues los primeros es-  
 tán relevados por resolu-  
 cion Real de esta labor , y  
 se aplican mas al cultivo de  
 la tierra ; en sus bosques  
 hay unos árboles que des-  
 tilan una resina que allí  
 llaman Mopa-mopa , con la  
 qual hacen toda especie de  
 barnices tan hermosos y per-  
 manentes , que ni el agua  
 hirviendo los ablanda , ni  
 los disuelven los ácidos : el  
 método que tienen de apli-  
 carlo es poniendo en la  
 boca una parte de la resi-  
 na , y desleida humedecen  
 el pincel en ella , despues  
 de lo qual cogen el color  
 que quieren aplicar , y lo  
 van poniendo en la pieza,  
 donde se seca , y queda  
 fir-

PA

firme , vivo y lustroso , imi-  
 tando al maque de la Chi-  
 na , y con la particular pro-  
 piedad de que no vuelva á  
 disolverse otra vez , ni á  
 percibir humedad aunque se  
 le aplique la saliva. Las pie-  
 zas que labran y harnizan  
 de este modo los Indios se  
 llevan á Quito y demas Po-  
 blaciones del Reyno , don-  
 de se usan mucho , y tien-  
 en grande estimacion. En

Yascual.	Puntal.
Ancuya y Aba-	Tussa.
des.	Hipiales.
Biusaco y Jua-	Tuquerres.
nambú.	Mocondino.
Sapuyes.	Nanegal.
Tambo pintado.	Pupiales.
Jongobito.	Potosí.
Mocoa.	Gualmata.
Yaquanquer.	Ingenios.
Funes.	Sibundoy.
Sucumbios.	Huacca.

La Capital es la Ciudad  
 del mismo nombre con la  
 advocacion de San Juan , y  
 el sobrenombre de Villavi-  
 ciosa , fundada por el Cap-  
 itan Lorenzo de Aldana el  
 año de 1539 en una dila-  
 tada llanura , es de clima  
 rígido , pero sano , fértil de  
 frutos , semillas y cañas dul-  
 ces de que fabrican mucha  
 azucar , situada á la falda

PA 113

esta Provincia se pasan los  
 rios Guaitara y Juanambú  
 en taravita , pagando un  
 real de plata por cada per-  
 sona , y lo mismo por cada  
 carga de caballeria , y los  
 Pueblos de sus nombres cui-  
 dan de tener corrientes las  
 maromas y utensilios cor-  
 respondientes. La Poblacion  
 consta de treinta y tres  
 Pueblos , y son los siguien-  
 tes.

Tulcán.
Carlozama.
Cumbal.
Mayasquer.
Mallama.
Puerres.
Males.
Canchalá.
Galea.
Anope , ó Guay-
pi.
Esmeraldas.

de un cerro , en cuya cum-  
 bre tiene un volcán que  
 desde antes de la conquista  
 vomitaba fuego y cenizas  
 continuamente hasta el año  
 de 1727 , que desde enton-  
 ces no se ha vuelto á ver  
 señal alguna porque debió  
 de consumirse la materia ;  
 tiene muy buena Iglesia  
 Parroquial , Conventos de  
 Religiosos de San Francis-  
 co,

## 114 PA

co, Santo Domingo, San Agustín, la Merced, Colegio que fué de los Regulares de la Compañía, un Monasterio de Monjas de la Concepción, y dos Hermitas á la entrada y salida de la Ciudad, un Hospital que no tiene mas que el nombre: su vecindario se compone de 80 almas, entre quienes hay muchas familias nobles, pero pobres: los naturales son muy hábiles é industriosos para el trabajo, y tienen particular estimación en todas partes las obras que hacen de madera, dadas de un barniz semejante al charol: está 50 leguas casi al SO de Popayán, y 60 al NE de Quito, en 1 gr. 30 min. de lat. y en 303 gr. de long.

**PASTOCO**, Monte muy alto de la Provincia de Pasto en el Nuevo Reyno de Granada, cerca de su Capital, en cuya cumbre hay una laguna que tiene mas de 24 leguas de largo, y en sus aguas, que siempre están muy frias, no se cria pescado alguno.

**PASTORA**, La Divina) Pueblo de la Provincia y Gobierno de la Guayana ó Nueva Andalucía, situado á la orilla del rio Yaruario.

## PA

**PASTORÍA**, Laguna grande de la Provincia de Tepeguana en la Nueva Vizcaya, se forma de diferentes manantiales de agua muy buena y saludable, y á sus orillas paze infinito ganado menor.

**PASUCHÚA**, Cerro muy alto ó páramo del Reyno de Quito siempre cubierto de nieve.

**PASÚDO**, Asunción de) Pueblo de la Provincia de Patáz, y Misiones de Caxamarquilla, que tienen á su cargo los Religiosos Observantes de San Francisco, situado á la orilla y cabecera del rio Guallaga.

**PASUNDÉLE**, Pueblo de Indios del Reyno de Chile, situado á orilla del rio Comoleuun.

**PASÚQUE**, Pueblo del Nuevo México en la América Septentrional, situado á orilla del rio Grande del N, entre los de Sitay y Tesuque.

**PATA**, Pueblo de la Provincia y Corregimiento de Angaraz en el Perú, anexo al Curato de Yulcamarca, sus naturales son muy aplicados á la carpintería, y trabajan con primor mesas, sillas y escafios, de que hacen comercio

cio  
cias.  
O  
mo  
cia y  
de lo  
Reyn  
U  
vinci  
blo  
la M  
Pueb  
PA  
men  
Indio  
tes y  
Maga  
trech  
no d  
cia l  
enter  
rante  
caza  
de,  
sos,  
nos h  
gigan  
llama  
de lo  
rubia  
impre  
ra pr  
los g  
tagor  
gallá  
mine  
nume  
que s  
como

PA

**PASTORÍA**, Laguna grande de la Provincia de Tepeguana en la Nueva Vizcaya, se forma de diferentes manantiales de agua muy buena y saludable, y á sus orillas paze infinito ganado menor.

**PASUCHÚA**, Cerro muy alto ó páramo del Reyno de Quito siempre cubierto de nieve.

**PASÚDO**, Asuncion de) Pueblo de la Provincia de Patáz, y Misiones de Caxamarquilla, que tienen á su cargo los Religiosos Observantes de San Francisco, situado á la orilla y cabecera del rio Guallaga.

**PASUNDÉLE**, Pueblo de Indios del Reyno de Chile, situado á orilla del rio Comoleun.

**PASÚQUE**, Pueblo del Nuevo México en la América Septentrional, situado á orilla del rio Grande del N, entre los de Sitay y Tesuque.

**PATA**, Pueblo de la Provincia y Corregimiento de Angaraez en el Perú, anexo al Curato de Yulca-marca, sus naturales son muy aplicados á la carpintería, y trabajan con primor mesas, sillas y escafios, de que hacen comercio

PA

cio con las demas Provincias.

Otro Pueblo hay del mismo nombre en la Provincia y Gobierno de S. Juan de los Llanos en el Nuevo Reyno de Granada.

Un rio de la misma Provincia y Reyno que el Pueblo anterior entra en el de la Magdalena, enfrente del Pueblo de Neiva vieja.

**PATAGONES**, ó Tirumenos) Nacion bárbara de Indios que vive en los montes y selvas de las tierras Magallánicas al N del estrecho, y á Levante del Reyno de Chile en la Provincia llamada Chica, andan enteramente desnudos y errantes, sustentándose de la caza, son de estatura grande, bien hechos y valerosos, pero traidores; algunos han pretendido que son gigantes formidables, y han llamado á su territorio País de los Gigantes. El P. Torrubia en su Gigantologia impresa el año de 1756, para probar la existencia de los gigantes refiere los Patagones de las tierras Magallánicas; pero el que examina el valor de los Monumentos que alega verá que segun toda apariencia, como dice D. Próspero del

PA 115

Águila, no son mas auténticos que los que se habian alegado antes: Mr. Frezier en su Viage á la América Meridional asegura la existencia de estos gigantes, no porque los hubiese visto, sino sobre la buena fe de los que se lo dixeron, y les daban nueve ó diez pies de altura: la opinion mas generalmente recibida es que son de mas talla que la comun, pero no gigantes; y con todas las pruebas y razones producidas por el P. Torrubia no podemos separarnos de lo que ha dicho el Caballero Hans-loane en su célebre obra inserta en las Transacciones Filosóficas, n.º 404, y extractada por suplemento en el famoso Diccionario de Chambers, como lo que ha expuesto juiciosamente en el asunto el Dr. D. Casimiro de Ortega, primer Catedrático del Real Jardin Botánico, en la traduccion del Viage del Comandante Byrón: Fernando de Magallanes fué el primero que conoció estos Indios quando llegó al Puerto de S. Julian el año de 1519. El país abunda de ciervos, lobos, osos, tigres y avestruces; los nombres que da Mr. de

La



616 PA

La Martiniere á diferentes Tribus de Envo, Kementes, Kennecas, Karaykes, son fabulosos é inventados, sin que sepamos su origen, como de las Provincias y territorios en que habitan, que llama Cossi, Karay, Karamay, Morena, Coin &c. lo que únicamente podemos asegurar es que se llama Costa de los Patagones toda la extension de esta que hay desde la boca del rio de la Plata hasta el estrecho de Magallanes, la qual reconoció de órden del Rey el año de 1745 el Capitan de Navio D. Joaquin de Olivares, acompañado de los PP. Joseph Cardiel y Joseph Quiroga, de la Compañía de Jesus, y el Piloto D. Diego Varela, de cuyas observaciones resulta que ocupa la extension desde 36 gr. 40 min. hasta 52 gr. 20 min. de lat. aust. y corre desde el cabo de S. Antonio hasta la Bahía de S. Jorge al SE: de todo lo dicho resulta la existencia de los corpulentos Patagones, y que son muchísimos.

PATAGAHATCHE, Rio de la Provincia y Colonia de la Carolina Meridional, corre al S, y en-

PA

tra en el de Chicachas. PATAHUASI, Pueblo de la Provincia y Corregimiento de Cotabambas en el Perú, anexo al Curato de Llaqua.

PATAMACK, Rio grande de la América Septentrional que divide la Provincia y Colonia de Virginia de la de Maryland, nace en las montañas de Apalache, y despues de correr mas de 200 millas sale al mar en la Bahía de Chesapeake en 37 gr. 56 min. de lat.

PATAMBA, Pueblo de la Cabeza de partido y Alcaldía mayor de Periban en Nueva España, tiene 292 familias de Indios, y 12 de Españoles, Mestizos y Mulatos, y un Convento de Religiosos de S. Francisco; su comercio es el de la labranza, y hacer bucarros, jarros, tinajas y otras vasijas de un barro muy celebrado que hay en su distrito, y tiene mucha estimacion en las demas jurisdicciones porque da mucha fragancia al agua bebida en este barro, y dicen que tiene virtud para contener el flujo de sangre: está poco mas de 8 leguas al Oriente de su Capital.

PA-

PATAMI de la Provincia de Cuzco, Perú, anexo a su Capital.

PATAMBU, Pueblo de Irlanda, situado en la estrecho de

PATANIA, Pueblo de la Provincia de Caracas, Reyno de España, y á poca distancia de Puerto Cabe

PATAPA

(de) Pueblo de la Provincia de Tehuacan, Nueva España, y de la Compañía de Santo Domingo, que es un Convento de Religiosos de S. Francisco, que el cultivo de la caña de azúcar ocupa 12 leguas al

pital. PATAPSO, Pueblo de la Provincia de Mexico, y de la Compañía de Santo Domingo, que es un Convento de Religiosos de S. Francisco, que el cultivo de la caña de azúcar ocupa 12 leguas al

pital. PATAQUA, Pueblo de la Provincia de Cuzco, Perú, anexo a su Capital.

PATAR

Tom. IV.

PA

a en el de Chicachas.  
**PATAHUASI**, Pueblo de la Provincia y Corregimiento de Cotabambas en el Perú, anexo al Curato de Llaqua.

**PATAMACK**, Rio grande de la América Septentrional que divide la Provincia y Colonia de Virginia de la de Maryland, nace en las montañas de Apalache, y despues de correr unas de 200 millas sale al mar en la Bahía de Chesapeake en 37 gr. 56 min. de lat.

**PATAMBA**, Pueblo de la Cabeza de partido y Alcaldía mayor de Periban en Nueva España, tiene 292 familias de Indios, y 12 de Españoles, Mestizos y Mulatos, y un Convento de Religiosos de S. Francisco; su comercio es el de la laceranza, y hacer bucarros, arros, tinajas y otras vajillas de un barro muy cebrado que hay en su distrito, y tiene mucha estimacion en las demas jurisdicciones porque da mucha fragancia al agua bebida en este barro, y dicen que tiene virtud para contener el flujo de sangre: está pocas leguas de 8 leguas al Oriente de su Capital.

PA-

PA

**PATAMBÚCO**, Pueblo de la Provincia y Corregimiento de Carabaya en el Perú, anexo al Curato de su Capital.

**PATAMERAGOUCHE**, Pueblo de Indios de la Nueva Escocia ó Acadia, situado en la Costa del E, y estrecho de Canseau.

**PATANEIMA**, Puerto de la Provincia y Gobierno de Caracas en el Nuevo Reyno de Granada, al O, y á poca distancia de Puerto Cabello.

**PATAPA**, Santa Maria de) Pueblo de la Cabecera de partido y Alcaldía mayor de Tehuantepec en Nueva España, es de temperamento templado, tiene un Convento de Religiosos de Santo Domingo, y corto vecindario, que se exercita en el cultivo de la tierra: está 12 leguas al N de su Capital.

**PATAPSCO**, Rio pequeño de la Provincia y Colonia de Maryland, corre al S, luego tuerce su curso al E, y sale al mar.

**PATAQUEÑA**, Pueblo de la Provincia y Corregimiento de Chumbivilcas en el Perú, anexo al Curato de Libitaco.

**PATARI**, Rio de la

Tom. IV.

PA

117

Provincia y Gobierno de Esmeraldas en el Reyno de Quito, corre de Levante á Poniente, y unido al de Agua Sucia forma el de Tullulvi.

**PATASÁSA**, Pueblo de la Provincia y Corregimiento de Guanta en el Perú, anexo al Curato de Guamanguilla.

**PATATE**, Partido de la Provincia y Corregimiento de Ambato en el Reyno de Quito, se extiende entre dos cadenas baxas de montañas, y está dividido por el rio de su nombre, es de temperamento cálido, y de terreno fértil en toda especie de frutos, y particularmente en cañas dulces: el monte Tunguragua que tiene al Mediodia lo hace molesto por los continuos ayres que vienen de allí: está bien poblado, y cultivado de hermosas huertas: la denominacion le viene del Pueblo principal, que está situado á la orilla oriental del rio: en él se fabrica mucha azucar que tiene gran de estimacion en todo el Reyno por la superior calidad de las cañas dulces: tiene un dia en la semana feria ó mercado público, á que concurre infinita gente

Q

de

118 PA

de Ambato, Tacunga, rio Bamba y Quito : está en 1 gr. 21 min. de lat. aust.

El rio referido nace en la Provincia y Corregimiento de Tacunga del mismo Reyno, se forma de otros pequeños como el de San Felipe que nace del páramo de Cotopaxi, el de San Miguel cerca del Pueblo de este nombre, y el de Ambato, y toma el nombre del Pueblo antecedente por donde pasa ya muy crecido, siguiendo su curso al SE hasta entrar en el de Pastaza en la Provincia y Gobierno de Mainas.

PATAZ, vease Caxamarquilla.

Tiene el mismo nombre un Pueblo de la Provincia y Corregimiento anterior, que tambien se llama así por ser la Capital.

PATAZCACHI, Pueblo de la Provincia y Corregimiento de Larecacha en el Perú, anexo al Curato de Guamanguilla.

PATCOOTYEAK, Rio de la Provincia y Colonia de Nueva Escocia ó Acadia, corre al S, luego tuerce su curso al SE, y entra en la gran Bahía de Fundy.

PATESONS, Rio pe-

PA

queño de la Provincia y Colonia de Virginia en la América Septentrional, corre al NE.

PATI, Rio de la Provincia de Bogotá en el Nuevo Reyno de Granada, nace de la laguna Guatavita, y formando casi un círculo sigue pasando por Santa Fe á entrar en el de la Magdalena.

PATÍA, Pueblo de la Provincia y Gobierno de Popayán en el Nuevo Reyno de Granada.

Tiene el mismo nombre un rio grande y caudaloso de esta Provincia, que es el término ó línea divisoria que la separa del Reyno de Quito, corre del N al Mediodia muchas leguas atravesando el célebre valle á quien da nombre, y despues de recoger en su curso las aguas del Mayu le tuerce á Poniente, bafia la Provincia de Barbaças, y sale al mar Pacífico ó del Sur por once bocas que forman diferentes Islas, entre 2 gr. 4 min. y 2 gr. 18 min. de lat. bor.

El valle referido está entre dos cadenas de montes ó cordilleras en la Provincia de Popayán, se extiende del N al Mediodia muchas

chas leguas muy cálidas por eso estubo, se procelente algotrabaja.

PATIÑO la Costa de Gobierno de no de Tierra mar del Sur golfo de Sa

PATIVA de la Provincia de los Illesil, nace cerca al E, entre el rio Juzia.

PATIVI virca, como Pueblo de Corregimiento el Perú, sitio que llama y va de Paitane 50 ó 60 porcionado habitantes, peEspañoles: ecion, hácia lase ven las rgios de un pleza de los Ique por el piedras y espredes manifiobra grande en todo el ca

**PA**

efío de la Provincia y  
lonia de Virginia en la  
merica Septentrional, cor-  
al NE.

**PATI**, Rio de la Pro-  
ncia de Bogotá en el Nue-  
Reyno de Granada, na-  
de la laguna Guatavita,  
formando casi un círculo  
que pasando por Santa Fe  
entrar en el de la Mag-  
dalena.

**PATÍA**, Pueblo de la  
provincia y Gobierno de Po-  
ayán en el Nuevo Reyno  
de Granada.

Tiene el mismo nombre  
n rio grande y caudaloso  
e esta Provincia, que es  
el término ó línea divisoria  
que la separa del Reyno de  
Quito, corre del N al Me-  
diodia muchas leguas atra-  
vesando el célebre valle á  
cuien da nombre, y des-  
pués de recoger en su cur-  
so las aguas del Mayu le  
uerce á Poniente, baña la  
Provincia de Barbacoas, y  
sale al mar Pacífico ó del  
Sur por once bocas que for-  
man diferentes Islas, entre  
2 gr. 4 min. y 2 gr. 18 min.  
de lat. bor.

El valle referido está en-  
tre dos cadenas de montes  
ó cordilleras en la Provin-  
cia de Popayán, se extien-  
de del N al Mediodia mu-  
chas

**PA**

chas leguas, el clima es  
muy cálido y mal sano, y  
por eso estéril y despobla-  
do, se produce en él ex-  
celente algodón, que no se  
trabaja.

**PATIÑO**, Punta de) en  
la Costa de la Provincia y  
Gobierno del Darien y Rey-  
no de Tierra-Firme de la  
mar del Sur, dentro del  
golfo de San Miguel.

**PATIVA**, Rio pequeño  
de la Provincia y Capita-  
nia de los Ilheos en el Bra-  
sil, nace cerca de la Costa,  
corre al E, y sale al mar  
entre el rio Grande y el de  
Juzia.

**PATIVILCA**, ó Pati-  
virca, como quieren otros)  
Pueblo de la Provincia y  
Corregimiento de Santa en  
el Perú, situado en el ca-  
mino que llaman de Valles,  
y va de Paita á Lima, tie-  
ne 50 ú 60 casas con pro-  
porcionado número de ha-  
bitantes, pero muy pocos  
Españoles: en su inmedia-  
cion, hácia la parte del N,  
se ven las ruinas y vesti-  
gios de un palacio y fortá-  
leza de los Incas del Perú,  
que por el tamaño de las  
piedras y espesor de las pa-  
redes manifiesta haber sido  
obra grande y magnífica:  
en todo el camino que hay

**PA 119**

de este Pueblo á la Villa  
de Guarmey se encuentran  
igualmente ruinas de otros  
edificios suntuosos de aquel  
tiempo por ser este parage  
de su recreo.

**PATLA**, Santa Maria de)  
Pueblo de la Cabecera de  
partido de Olintla y Alcal-  
dia mayor de Zacatlán en  
Nueva España, situado en  
una deliciosa cañada que  
riegan y fertilizan varios  
rios, está 9 leguas de su  
Cabecera.

**PATO**, Pueblo de la  
Provincia y Gobierno de  
Santa Marta en el Nuevo  
Reyno de Granada, y del  
partido del rio del Hacha,  
situado á orilla de este, al  
N de su Capital.

Tiene el mismo nombre  
un rio de la Provincia y  
Gobierno de Popayán en el  
mismo Reyno, nace en el  
páramo de Guanacas, corre  
al SE, y entra en el Ca-  
quetá por la parte septen-  
trional en 1 gr. 31 min. de  
lat. bor.

Una Isla pequeña, situa-  
da á la boca del golfo Tris-  
te ó de los Dragos, cerca  
de la Costa, en el Nuevo  
Reyno de Granada.

Otro rio pequeño de la  
Provincia y Gobierno de  
Guayana ó Nueva Andalu-  
cía

120 PA

cia que entra en el Meta segun Mr. Bellin.

**PATOS**, Laguna grande de los) en la Provincia y Capitanía del Rey en el Brasil, tiene muchas leguas de largo NS, está cerca de la Costa, y en ella tienen los Portugueses dos Guardias, llamadas la una de el N, y la otra de la Caballada.

Otra laguna hay de este nombre en la Provincia y Capitanía de Todos Santos en el mismo Reyno, está al pié de la sierra de Mongavein, entre el rio Real y el de Paramerin.

Un rio en la Provincia y Gobierno de la Florida corre al S, y sale al mar al O del de Apalachicola.

Otro rio pequeño de la Provincia y Capitanía del Rey en el Brasil corre al E, y sale al mar en la ensenada de Biraguera.

**PATOWMECK**, vease Pataumack.

**PATUCKET**, Rio de la Provincia y Colonia de Massachusetts, una de las quatro de la Nueva Inglaterra, nace de una pequeña laguna, corre al SE, y despues tuerce su curso al S, y sale al mar enfrente de la Isla de Rhode.

PA

**PATUGOA**, Rio de la Provincia y Capitanía de San Vicente en el Brasil, corre al Sur, y sale al mar enfrente de la Isla Grande.

**PATÚRE**, Punta de) en la Costa del O de la Isla de Santo Domingo, y en la parte que tienen los Franceses, entre el Cayo Icarnier y el Trou Forban.

**PATÚTE**, Pueblo de Indios de la nacion Tuneba, reduccion de las Misiones que tenian los Regulares de la Compañia en el Nuevo Reyno de Granada, situado cerca del rio Cazanare, sus naturales son floxos, holgazanes, y están cubiertos de una especie de herpes que llaman carate, y ponen la piel de diferentes colores; se mantienen de coger y vender unas resinas de los árboles de dos especies, llamadas la una caraña y la otra otoba, ambas tienen un olor fétido, pero son medicinales para curar la sarna, niguas y ladillas: despues de la extincion de los Regulares de la Compañia están estas Misiones al cuidado de los Religiosos de Santo Domingo.

**PATUXED**, Bahía grande, hermosa y cómoda de la

la Provi  
la Nuev  
PATU  
Provinc  
ryland e  
tentrion

PAUC  
Provinci  
San Jua  
el Nuev  
nada, r  
ruco, y  
en su c  
el Orin  
la mita  
Sinarcu

PAU  
Provinc  
de Tarr  
xo al C

PAU  
la Provi  
to de A  
mo Rey  
distante  
cavelica  
manga.

Otro  
nombre  
Corregi  
del mis  
Curato

PAU  
blo de  
regimie  
mismo

PAU  
Pueblo  
vincia

**PA**

**PATUGOA**, Rio de la Provincia y Capitanía de San Vicente en el Brasil, corre al Sur, y sale al mar enfrente de la Isla Grande.

**PATÚRE**, Punta de) en la Costa del O de la Isla de Santo Domingo, y en la parte que tienen los Franceses, entre el Cayo Icarnier y el Trou Forban.

**PATUTE**, Pueblo de Indios de la nacion Tuneba, reduccion de las Misiones que tenían los Regulares de la Compañía en el Nuevo Reyno de Granada, situado cerca del rio Cazanare, sus naturales son floxos, holgazanes, y están cubiertos de una especie de herpes que llaman carate, y ponen la piel de diferentes colores; se mantienen de coger y vender unas resinas de los árboles de dos especies, llamadas la una caraña y la otra otoba, ambas tienen un olor fétido, pero son medicinales para curar la sarna, niguas y ladillas: despues de la extincion de los Regulares de la Compañía están estas Misiones al cuidado de los Religiosos de Santo Domingo.

**PATÚXED**, Bahía grande, hermosa y cómoda de la

**PA**

la Provincia y Colonia de la Nueva Inglaterra.

**PATUXÉNT**, Rio de la Provincia y Colonia de Maryland en la América Septentrional.

**PAUCANNA**, Rio de la Provincia y Gobierno de San Juan de los Llanos en el Nuevo Reyno de Granada, nace al S del Sinaruco, y formando un arco en su curso al E entra en el Orinoco recogiendo en la mitad de su carrera al Sinaruco.

**PAUCAR**, Pueblo de la Provincia y Corregimiento de Tarma en el Perú, anexo al Curato de Caina.

**PAUCARÁ**, Pueblo de la Provincia y Corregimiento de Angaraez en el mismo Reyno que el anterior, distante 7 leguas de Guancavelica, y 22 de Guamanga.

Otro Pueblo hay de este nombre en la Provincia y Corregimiento de Lucanas del mismo Reyno, anexo al Curato de Paico.

**PAUCARBAMBA**, Pueblo de la Provincia y Corregimiento de Guanta en el mismo Reyno.

**PAUCARBAMBILLA**, Pueblo de la misma Provincia y Reyno que el an-

**PA**

121

terior, anexo al Curato de Mayóc.

**PAUCARCÓLLA**, Provincia y Corregimiento del Perú, confina por el NE con la de Carabaya; por el E, rodeando la parte septentrional de la laguna de Chuicuito, con la de Larecaja; por el N con la de Lampa; por el SE, al otro lado de la laguna, con la de Omasuyos; por el SO con la de Chucuito: su longitud es de 86 leguas, y 28 de ancho: los principales rios que la bañan son el de Suches y de Taraco: el temperamento es generalmente frio: en los parages inmediatos á la laguna se cultivan papas, quinua, cebada, y otras semillas de Puna: lo general en que se ocupan sus habitantes es en criar ganado vacuno, ovejuno y de cerda, y carneros de la tierra ó llamas: hay muchas vicuñas, vizcachas, venados, cuyes, perdices, y aves de agua en la laguna; de esta se proveen de pescado como las demas Provincias situadas á sus orillas: hacen viages á las de la Costa para llevar chunos, carnes curadas al hielo, y traer en cambio vinos, aguardientes y otros fru-

frutos. De las lanas de los ganados texen las Indias sus ropas, dándoles varios tintes. La Capital de esta Provincia fué el Pueblo del mismo nombre, y despues por haberse disminuido su vecindario lo fué el de Huancane hasta el descubrimiento de las minas de Laicacota en que pasó á serlo este asiento, y hoy lo es la Villa de Puno; tiene otras varias minas muy ricas en los cerros de Cancharani y de San Joseph que se han trabajado con grande utilidad, particularmente el primero: termina por la parte del N de los referidos cerros el que llaman del Azogue por tener betas de este metal, que en tiempo del Virrey Conde de Alva de Liste se benefició excediendo su calidad y abundancia al de Guan-

Concepcion de Puno.  
S. Pedro de Icho.  
Paucarcolla.  
Tiquillaca.  
Conima.

Coata.  
Capachica.  
Iscallani.  
Huancane.  
Toquepani.  
Hinchupalla.

Tiene el mismo nombre un Pueblo de esta Provincia, que como hemos dicho fué Capital de ella, hasta

cavelica; pero por motivos superiores mandó el Gobierno que cesasen las labores, desde entonces nunca se ha dexado de sacar plata de estos cerros, y el de Cancharani da mas de 500 marcos al año. Los Indios de algunos Pueblos de esta Provincia que crian ganados tienen el comercio de llevar á los ingenios y trapiches de los minerales mucha bofiga, que llaman taquia, de que se sirven para quemar los metales en lugar de leña y carbon por la suma carestia de estos géneros, y lo mismo se practica en otras Provincias de igual temperamento; tenia esta de repartimiento 102880 pesos fuertes, y pagaba de alcavala 832 en cada año: sus habitantes son mas de 2600 almas repartidas en los Pueblos siguientes.

Ticani.  
S. Pedro de Vilques.  
Cujata.  
Moxa.

que por haberse disminuido mucho su vecindario se mudó esta prerogativa al de Huancane: está 5 leguas al

N de la sus natur: voluntaria Yupanqui del Perú: gunas fam les: es de muy frio: min. de la PAUCA de la Provincia de Perú.

PAUCA vancia y C Perú, con l res, por la cordille y frontera fieles, por Quispicango 26 leg 6 á 7 de s peramento pero en templado duce basta da, maiz y árboles quebrada termina en los Andes diversas f payas, lin gun algo abundanc tiene árb mas mader

**PA**

cavelica; pero por motivos superiores mandó el Gobierno que cesasen las labores, desde entonces nunca se ha dexado de sacar plata de estos cerros, y el de Cancharani da mas de 500 marcos al año. Los Indios de algunos Pueblos de esta Provincia que crian ganados tienen el comercio de llevar á los ingenios y trapiches de los minerales mucha bofiga, que llaman taquia, de que se sirven para quemar los metales en lugar de leña y carbon por la suma carestia de estos géneros, y lo mismo se practica en otras Provincias de igual temperamento; tenia esta de repartimiento 102880 pesos fuertes, y pagaba de alcavala 832 en cada año: sus habitantes son mas de 2600 almas repartidas en los Pueblos siguientes.

Ticani.  
S. Pedro de Vilques.  
Cojata.  
Moxa.

que por haberse disminuido mucho su vecindario se mudó esta prerogativa al Huancane: está 5 leguas al N

**PA**

N de la laguna Titicaca: sus naturales se sujetaron voluntariamente á Lloque Yupanqui, III Emperador del Perú: habitan en él algunas familias de Españoles: es de clima sano, pero muy frio: está en 15 gr. 11 min. de lat. austr.

PAUCARPATA, Pueblo de la Provincia y Corregimiento de Arequipa en el Perú.

PAUCARTAMBO, Provincia y Corregimiento del Perú, confina por el NO y O con la de Calca y Larres, por el NE y E con la cordillera de los Andes, y frontera de los Indios infieles, por el S con la de Quispicanchi: tiene de largo 26 leguas N S, y de 6 á 7 de ancho: es de temperamento frio en los altos, pero en las partes baxas templado á proporcion: produce bastante trigo, cebada, maiz, papas, semillas, y árboles frutales: es una quebrada ó valle largo que termina en las montañas de los Andes en que cultivan diversas frutas, como papayas, limones, sandías, algun algodón, y coca en abundancia; por esta parte tiene árboles de muy buenas maderas, como cedros

**PA 123**

y otras, y multitud de loros, papagayos, monos, tigres y sabandijas venenosas: pasa por esta Provincia un rio que viene de las lagunas de la cordillera de Vilcanota, que aumentado con las aguas de otros dos pequeños, y de varios arroyos, se forma uno muy considerable en que pescan soplillos, dorados, sabalos y otros pescados, y tiene el mismo nombre de la Provincia. Hacia la frontera de los Indios infieles no hay memoria de que haya habido conversiones; pero el año de 1767 un Religioso Dominicano Sacerdote de la Provincia de Quito, que llegó á este parage recogiendo limosna para hacer la Iglesia de su Convento, entró á la montaña, y sacó mas de 300 Indios bárbaros, que acariciados daban esperanzas de poder establecer una copiosa conversion, sin embargo de lo poco que se puede fiar de su inconstancia, rudeza y barbarie. En los cerros de esta Provincia hay bastantes señas de minerales de oro y plata, pues en algunos arroyos encuentran los Indios pepitas, pero ninguno se trabaja, y lo mismo sucede con una de azogue



124 PA

gue que hay descubierta: tenia de repartimiento su Corregidor 59600 pesos, y pa-

Paucartambo.	Catca.
Calle.	Catcay.
Colquepata.	Huayác.
Challabamba.	Huancanca.

Tiene el mismo nombre el Pueblo y Asiento de Minas Capital de la Provincia anterior.

Otro de la Provincia y Corregimiento de Tarma en el mismo Reyno, donde hay construido un fuerte para contener los Indios infieles Chunchos que habitan en la montaña.

Un rio de la Provincia y Corregimiento de su nombre nace cerca de la Capital, entra en las montañas de los Andes, y juntándose con el de Vilcomayo, el de Vilcobamba, y despues con el Apurimac, corre muchas leguas haciendo varios tornos y rodeos por el territorio de las Misiones de Caxamarquilla, y llega al Marañon con el nombre de Ucayale muy crecido y caudaloso.

PAUCAS, Pueblo de la Provincia y Corregimiento de Conchucos en el Perú, anexo al Curato de Uco.

PA

gaba de alcavala 476 al año: los habitantes serán 80, y los Pueblos de su jurisdiccion

Cedros.
Chimor.
Amparaez.

PAUCHÚTLA, Pueblo de la Cabeza de partido y Alcaldía mayor de Zochiactlán en Nueva España, es de temperamento cálido, tiene 50 familias de Indios, y está 2 leguas al N de su Capital.

PAUCÚRA, Valle grande y dilatado de la Provincia y Gobierno de Antioquia en el Nuevo Reyno de Granada, confinante con el de Picará.

PAUHANAM, Rio de la Provincia y Colonia de Virginia en la América Septentrional.

PAUJÍ, Pueblo de la Provincia y Gobierno de Venezuela en el Nuevo Reyno de Granada, situado en la Costa.

S. PAÛL, Isla del estrecho que hay entre Newfoundland y la Isla de Cabo Breton, está 15 millas al NE del Cabo del N, Promontorio de la Isla dicha.

Tiene el mismo nombre una

una Ba  
San Lon  
de la Is  
PAUL

blo de  
Muzo y  
Tunja e  
de Gran  
ramento  
en maiz  
dulces,  
tanos; s  
can muc  
dulces,  
su comer  
cinos, y

PAUR  
Provincia  
Venezue  
no que e  
nace de  
Carora,  
desagua  
Maracaib  
de lat. b

PAUS  
tal de la  
regiment  
en el Pe

Otro h  
bre en es  
xo al Cu

PAUT  
caudaloso  
y Corregi  
en el Rey  
ce en las  
qui, al M  
lla Ciuda

Tom. I

**PA**

gaba de alcavala 476 al año: los habitantes serán 80, y los Pueblos de su jurisdicción

Cedros.  
Chimor.  
Amparaez.

ca.

**PAUCHÚTLA**, Pueblo de la Cabeza de partido y Alcaldía mayor de Zochiácatlán en Nueva España, es de temperamento cálido, tiene 50 familias de Indios, y está 2 leguas al N de su Capital.

**PAUCÚRA**, Valle grande y dilatado de la Provincia y Gobierno de Antioquia en el Nuevo Reyno de Granada, confinante con el de Picará.

**PAUHANÁM**, Rio de la Provincia y Colonia de Virginia en la América Septentrional.

**PAUJÍ**, Pueblo de la Provincia y Gobierno de Venezuela en el Nuevo Reyno de Granada, situado en la Costa.

**S. PAÚL**, Isla del estrecho que hay entre Newfoundland y la Isla de Cabo Breton, está 15 millas al NE del Cabo del N, Promontorio de la Isla dicha.

Tiene el mismo nombre una

**PA**

una Bahía en el golfo de San Lorenzo y Costa del O de la Isla de Terranova.

**PAUNA**, Grande) Pueblo de la jurisdicción de Muzo y Corregimiento de Tunja en el Nuevo Reyno de Granada, es de temperamento cálido, abundante en maiz, algodón, cañas dulces, arroz, yuca y plátanos; sus naturales fabrican mucho hilo, lienzos y dulces, de que mantienen su comercio: serán 100 vecinos, y 50 Indios.

**PAURAUTE**, Rio de la Provincia y Gobierno de Venezuela en el mismo Reyno que el Pueblo anterior, nace de las montañas de Carora, corre á Poniente, y desagua en la laguna de Maracaibo en 9 gr. 5a min. de lat. bor.

**PAUSA**, Pueblo y Capital de la Provincia y Corregimiento de Parinacochas en el Perú.

Otro hay del mismo nombre en esta Provincia, anexo al Curato de Pacca.

**PAUTE**, Rio grande y caudaloso de la Provincia y Corregimiento de Cuenca en el Reyno de Quito, nace en las montañas de Tarqui, al Mediodía de aquella Ciudad, de la unión de

Tom. IV.

**PA 125**

los rios Machangara y el Matadero, que se juntan media legua del Pueblo de Jadán, y de otros dos llamados Yununcay y Tarque, y de los quatro formado corre al N, recibiendo á 5 leguas los de Azogues y de Santa Bárbara, hasta llegar á Cuenca, desde donde tuerce su curso al ENE, y despues á Levante, hasta que pasa por el Pueblo á quien da nombre, y riega su fertilísimo valle, donde ya toma la denominacion tan crecido y tan distinto que es navegable, y finalmente tomando la de Mayu entra en el de Santiago en 4 gr. 7 min. de lat. aust. en sus orillas hay abundancia de oro, y en el distrito de Cuenca están cubiertas de plantaciones de caña dulce, y de huertas que lo hacen muy agradable: por este rio se entra en quatro dias de navegacion á la Provincia y país de los Indios Xibaros.

Tiene el mismo nombre un Pueblo de la misma Provincia y Reyno.

Un valle grande, hermoso y fértil de la misma.

**PAUTIGUI**, Pueblo de la Provincia y Corregimiento de Caxamarquilla en el Perú.

R PAU-

**PAUTO**, Pueblo de las Misiones que tenían los Regulares de la Compañía en la Provincia y Gobierno de San Juan de los Llanos del Nuevo Reyno de Granada, á Levante de las montañas de Bogotá, es reduccion de Indios de la nacion Guajiba, situado cerca de la cabecera del rio de su nombre, de clima cálido y de terreno muy fértil, abundante en algodón, dátiles y plátanos, y de otros frutos propios de aquel país.

Tiene el mismo nombre un rio de esta Provincia y Reyno que nace cerca del Pueblo de Cazánare, y entra en el Meta dividido poco antes en tres brazos.

**PAUXIS**, Estrecho llamado Pungu ó Puerta donde se reúne y recoge el gran rio Marañon en un canal muy angosto, los Portugueses tienen allí un fuerte en la orilla septentrional; poco antes de llegar á este estrecho recibe el Marañon las aguas del rio de las Trompetas: está en un gr. 49 min. de lat. aust.

**PAXARA**, Isla grande de la mar del N en la Provincia y Gobierno de Maracaibo en el Nuevo Reyno de Granada, á la boca

de la gran laguna de este nombre.

**PAXAROS**, Isla de) Isleta pequeña que está dentro del Puerto Deseado, en la Costa que media entre el rio de la Plata y el estrecho de Magallanes, enfrente de la de Olivares.

Otra Isla pequeña hay de este nombre, y es una de las que están entre la punta del Sur del Caico grande y el Pafuelo cuadrado.

Otro islote pequeño cerca de la Costa del Brasil en la Provincia y Capitanía de Portoseguro, junto al banco de los Escollos.

Otra Isla cerca de la Costa del Reyno de Chile en la Provincia y Corregimiento de Coquimbo, junto á la de este nombre.

Otros Islotes pequeños ó farallones del archipiélago de las Antillas, entre las Islas Granada y Bequia.

Otras Islas cerca de la Costa de la Provincia y Capitanía de Sergipe en el Brasil, á la boca ó entrada del rio grande de San Francisco.

Un monte llamado Ancón de Páxaros en la Costa del N del estrecho de Magallanes, entre la punta de nuestra Señora de Gracia y

la entrada

Una p  
la Costa  
Corregim  
bo del R  
Otra e  
vincia y  
la anterior  
ta de Ch  
buena.

Tres lap  
la Provinc  
Santa Ma  
Reyno de  
partido de  
situadas á  
de Marac

**PAYA**  
jurisdicció  
Ciudad de  
Atalaya y  
Juan de  
Nuevo Re  
situado al  
tafias de  
de Levante  
Llanos de  
ta, es de  
lido, abun  
do vacuno  
don, maiz  
nos; sus r  
rán 150  
muchos lie  
algodon n  
que hacen  
tá 30 legu  
ja, 13 de

Tiene e

**PA**

de la gran laguna de este nombre.

**PAXAROS**, Isla de) Isleta pequeña que está dentro del Puerto Deseado, en la Costa que media entre el río de la Plata y el estrecho de Magallanes, enfrente de la de Olivares.

Otra Isla pequeña hay de este nombre, y es una de las que están entre la punta del Sur del Caico grande y el Pafuelo cuadrado.

Otro Isote pequeño cerca de la Costa del Brasil en la Provincia y Capitanía de Portoseguro, junto al banco de los Escollos.

Otra Isla cerca de la Costa del Reyno de Chile en la Provincia y Corregimiento de Coquimbo, junto á la de este nombre.

Otros Isotes pequeños ó farallones del archipiélago de las Antillas, entre las Islas Granada y Bequia.

Otras Islas cerca de la Costa de la Provincia y Capitanía de Sergipe en el Brasil, á la boca ó entrada del río grande de San Francisco.

Un monte llamado Ancon de Páxaros en la Costa del N del estrecho de Magallanes, entre la punta de nuestra Señora de Gracia y la

**PA**

la entrada Real del Portete.

Una punta de tierra en la Costa de la Provincia y Corregimiento de Coquimbo del Reyno de Chile.

Otra en la misma Provincia y Reyno distinta de la anterior está entre la punta de Choros y la de Yerva buena.

Tres lagunas pequeñas de la Provincia y Gobierno de Santa Marta en el Nuevo Reyno de Granada, y del partido del río del Hacha, situadas á la orilla del saco de Maracaibo.

**PAYA**, Pueblo de la jurisdicción y distrito de la Ciudad de Santiago de la Atalaya y Gobierno de San Juan de los Llanos en el Nuevo Reyno de Granada, situado al pié de las montañas de Bogotá á la parte de Levante, y entrada á los Llanos de Cazanare y Meta, es de temperamento cáldido, abundante en ganado vacuno, como en algodón, maiz, yucas y plátanos; sus naturales, que serán 150 Indios, fabrican muchos lienzos y texidos de algodón muy buenos, de que hacen su comercio: está 30 leguas al E de Tunja, 13 de Pauto.

Tiene el mismo nombre

**PA 127**

un río de la Provincia y Gobierno del Reyno de Tierra-Firme, nace en lo interior de ella, corre al O, y entra en el grande de Tuirá poco despues del nacimiento de este.

**PAYÁGUAS**, Nacion bárbara y cruel de Indios del Paraguay, que habita á el Norte y al Poniente de la Ciudad de la Asuncion, son corsarios que infestan los rios Paraguay y Paraná en canoas y barcas pequeñas, sus armas son arco, flechas y macanas de madera muy pesada.

Un Pueblo hay de este nombre en la Provincia y país de las Amazonas de Indios de la nacion referida, situado á orilla del río Marañon.

Un río de la misma Provincia, que nace en el territorio de los Indios dichos, corre al Sur, y entra en el Marañon.

**PAYAMINO**, Río de la Provincia y Gobierno de Quixos y Macas en el Reyno de Quito, corre al Mediodia, y recibe las aguas de los de Tutapisco, Pauxi-yacu, Puninú y otros menores, nace en la montaña llamada la Galera, corre 60 millas, y entra por la

par-

parte septentrional en el Napo en 1 gr. 2 min. de lat. aust.

**PAYANA**, Rio de la Provincia y Corregimiento de Piura en el Perú, corre al O, y sale al mar en la Bahía de Machala.

Otros dos rios hay del mismo nombre en esta Provincia y Reyno que corren inmediatos al anterior, y se les distingue con los de segundo y tercero.

**PAYANSOS**, Nacion bárbara de Indios que habita al N de la Ciudad de Guanuco en las montañas de los Andes, confina con la de los bárbaros Panataguas, y ocupa una hermosa llanura rodeada de montes que tiene mas de 5 leguas de extension, es numerosa y guerrera, dieron principio á su conversion el año de 1644 los Religiosos Observantes de San Francisco de Lima, que formaron algunos Pueblos de ellos.

**PAYÉL**, Rio de la Provincia y Gobierno de Yucatán, sale al mar entre el de Niseo y la Bahía de la Ascension.

**PAYÉN**, Pueblo del Reyno de Chile, situado en las montañas entre la Ciudad de la Concepcion y la

de Santiago, es célebre por una mina de excelente cobre que tiene, de la qual se han sacado algunos pedazos de 50 á 100 quintales de peso; pero se trabaja poco en ella por la escasez de gente.

**PAYURUYAY**, Rio de la Provincia y Gobierno de Mainas en el Reyno de Quito, nace al Sur de la laguna Pachina; corre al S, y entra en el Marañon, entre los Pueblos de Yameos y de Omaguas.

**PAZ**, Nuestra Señora de la) ó Chuquiavo, llamada tambien Pueblo Nuevo, Ciudad del Reyno del Perú, fundada por Alonso de Mendoza el año de 1548, y no el de 1558 como dicen algunos, en la antigua Provincia de Pacajes, y en una llanura hermosa llamada Chuquiavo, de órden del Licenciado Pedro de la Gasca, Gobernador del Perú, que le dió el nombre en memoria de la pacificacion de aquel Reyno en las guerras civiles que habia padecido: es Cabeza de Obispado erigido por el Pontífice Paulo V el año de 1605. Tiene una hermosa Iglesia Catedral en que se venera una Imágen de nuestra Señora.

fio  
za  
Ca  
qu  
rio  
un  
Je  
de  
me  
ta  
ba  
Pe  
Re  
co  
Ag  
Ju  
tal  
los  
pa  
Re  
cep  
lita  
mir  
de  
tru  
cui  
gul  
Cas  
El  
es  
tem  
esta  
de  
bax

## PA

de Santiago, es célebre por una mina de excelente cobre que tiene, de la qual se han sacado algunos pedazos de 50 á 100 quintales de peso; pero se trabaja poco en ella por la escasez de gente.

**PAYURUYAY**, Rio de la Provincia y Gobierno de Mainas en el Reyno de Quito, nace al Sur de la laguna Pachina; corre al S, y entra en el Marañon, entre los Pueblos de Yameos y de Omaguas.

**PAZ**, Nuestra Señora de la) ó Chuquiavo, llamada tambien Pueblo Nuevo, Ciudad del Reyno del Perú, fundada por Alonso de Mendoza el año de 1548, y no el de 1558 como dicen algunos, en la antigua Provincia de Pacajes, y en una llanura hermosa llamada Chuquiavo, de órden del Licenciado Pedro de la Gasca, Gobernador del Perú, que le dió el nombre en memoria de la pacificación de aquel Reyno en las guerras civiles que habia padecido: es Cabeza de Obispado erigido por el Pontífice Paulo V el año de 1605. Tiene una hermosa Iglesia Catedral en que se venera una Imágen de nuestra Señora-

## PA

fiora del Pilar de Zaragoza, dádiva del Emperador Carlos V: quatro Parroquias, que son el Sagrario, en que se da culto á una Imágen pequeñita de Jesus Nazareno que el año de 1622 sudó milagrosamente repetidas veces á vista del Pueblo, Santa Bárbara, San Sebastian y San Pedro: cinco Conventos de Religiosos de San Francisco, Santo Domingo, San Agustín, la merced, San Juan de Dios con Hospital, y Colegio que fué de los Regulares de la Compañía: dos Monasterios de Religiosas, uno de la Concepcion, y otro de Carmelitas Descalzas: Colegio Seminario, con la advocacion de San Gerónimo, para instrucción de la juventud, al cuidado de los referidos Regulares de la Compañía; y Casa de Mugeres recogidas. El terreno de su situacion es áspero y desigual, y de temperamento muy frio por estar distante solo 3 leguas de la cordillera, de donde baxa un arroyo que divide

Los discordes encontrados  
en paz y amor se juntaron,  
y Pueblo de Paz fundaron  
para perpetua memoria.

## PA 129

la Poblacion, y se pasa por tres puentes de piedra de solo un arco, y suele arrastrar pepitas de oro finísimo, y el año de 1730 se encontró una que comprada en 120 pesos se remitió á España á el Rey: en medio de la Plaza hay una hermosa fuente de tres cueros de piedra blanca: el territorio es fértil, ameno, y abundante en cebada, papas y coca. La voz Chuquiavo es corrompida de Choqueyapu, que en la lengua Aimará, que es la de sus naturales, quiere decir heredad ó sementera de oro. El Obispado es sufraganeo del Arzobispado de Charcas, y no del de Lima como dice La Martiniere. Tiene por armas, que le concedió el Emperador Carlos V, un escudo, y en lo mas alto de él un yelmo, y una paloma con un ramo de oliva en el pico; en el centro una corona, debaxo de esta un leon, y enfrente un cordero; ambos en pié debaxo de un rio, con un mote que dice:

Es-

Está 100 leguas del Cuzco; 50 minutos de latitud austral, y en 313 grados, 30 minutos de longitud.  
Lima: está en 16 grados, minutos de longitud.

*OBISPOS QUE HA HABIDO EN LA PAZ.*

- 1 Don Fr. Domingo de Valderrama, del Orden de Santo Domingo, natural de Quito, célebre Predicador, Catedrático de la Universidad de Lima, pasó promovido del Arzobispado de Santo Domingo por primer Obispo de la Paz el año de 1606, murió el de 1615.
- 2 Don Pedro de Valencia, natural de Lima, en cuya Universidad estudió los Derechos Civil y Canónico, y en ambos se graduó de Doctor, Chantre de aquella Santa Iglesia Metropolitana, electo Obispo de la Paz el año de 1616, después de un incansable afán en hacer la visita de su Diócesis, casar huérfanas, dar limosnas y dotar el Hospital, perdió la vista, y murió de más de 80 años el de 1631.
- 3 Don Feliciano de la Vega, natural de Lima, uno de los sujetos más insignes en virtud, letras y gobierno, fué en su patria Canónico, Chantre, y Provisor del Arzobispo Don Bartolomé Lobo Guerrero, Gobernador del Arzobispado por Don Fernando Arias de Ugarte, Comisario de Cruzada y de la Inquisición, Catedrático de Prima de Cánones en aquella Universidad: era tan consumado Jurista que Fr. Buenaventura de Salinas dice que de quatro mil sentencias que dió civiles y criminales no se revocó ninguna; fué electo Obispo de Popayán, y desde esta silla trasladado á la de la Paz el año de 1639, y promovido el mismo año al Arzobispado de México.
- 4 Don Alonso Franco de Luna, natural de Madrid, Colegial en el Colegio mayor de San Ildefonso de Alcalá, Cura de la Parroquia de San Andres en su patria, Obispo de la Nueva Vizcaya promovido á la Paz, donde murió el año de 1644.
- 5 Don Fr. Francisco de la Serna, del Orden de San Agus-

Agus-  
co er-  
Maes-  
Cate-  
veces  
senta  
vido  
murió  
6 Don  
tro J-  
estud-  
en la  
y en  
sia n-  
prese-  
nunc-  
7 Don  
Agus-  
senta  
8 Don  
Villa-  
Trux-  
rio y  
Univ-  
visor  
senta  
y sí-  
9 Don  
habla  
y au-  
sia d-  
de la  
mas  
Dióc-  
10 Don  
de S-  
vido  
murió  
11 Don

## PA

30 minutos de latitud austral, y en 313 grados, 30 minutos de longitud.

## BIBLIO EN LA PAZ.

alderrama, del Orden de S. Juan de Quito, célebre Predicador de la Universidad de Lima, pasó a la Paz de Santo Domingo por el año de 1606, murió el

1631. natural de Lima, en cuya Universidad estudió de Derechos Civil y Canónico, Doctor, Chantre de aquella Iglesia, electo Obispo de la Diócesis de Arequipa, después de un incansable ministerio de su Diócesis, casar con Doña Juana, dotar el Hospital, perdió la vida el día de 80 años el de 1631.

1631. natural de Lima, uno de los más sabios en virtud, letras y gobierno, Canónigo, Chantre, y Promotor de la Universidad de Bartolomé Lobo Guerrero, promovido por Don Fernando Arias de la Cruzada y de la Inquisición, fue uno de los más famosos de Cánones en aquella Universidad. llamado Jurista que Fr. Buenaventura, que de quatro mil sentencias de sus causas no se revocó ninguna, murió en la Paz el año de 1639, y fue promovido al Arzobispado de México. natural de Luna, natural de Madrid, promovido por Don Idefonso de Serna, Obispo de Vizcaya promovido á la Paz el año de 1644.

1644. natural de Serna, del Orden de San Agustín,

## PA

## PA

131

Agustin, natural de la Ciudad de Leon de Guanaco en el Perú, estudió y leyó Artes y Teología, fué Maestro de Estudios, y en la Universidad de Lima Catedrático de Nona y Vísperas, en su Religión dos veces Provincial, y Calificador del Santo Oficio, presentado para Obispo del Paraguay, de allí promovido á Popayán, y luego á la Paz el año de 1645, murió antes de tomar posesion.

- 6 Don Antonio de Castro y Castillo, natural de Castro Xeris en el Arzobispado de Burgos, empezó á estudiar en la Universidad de Alcalá, y concluyó en la de Salamanca, donde se graduó de Bachiller, y en la de Lima de Licenciado, fué Cura de la Iglesia mayor de Potosí, Inquisidor de Lima 21 años, presentado para el Obispado de Guamanga que renunció, y luego para el de la Paz el año de 1648.
- 7 Don Fr. Francisco de Gamboa, del Orden de San Agustín, Catedrático de Vísperas de Teología, presentado para Obispo de la Paz que no aceptó.
- 8 Don Martin de Velasco y Molina, natural de la Villa de este nombre en Aragon, fué Canónigo de Truxillo, Dean de Arequipa, Canónigo Penitenciario y Chantre en la Santa Iglesia de Lima, en su Universidad Catedrático de Prima de Teología, Promotor del Arzobispo Don Pedro de Villagomez, presentado para Obispo de Santa Marta que no aceptó, y sí el de la Paz el año de 1654.
- 9 Don Fr. Bernardino de Cárdenas, de quien se ha hablado en el Catálogo de los Obispos del Paraguay, y aunque allí decimos que fué promovido á la Iglesia de Santa Cruz de la Sierra, pasó de esta á la de la Paz el mismo año de 1666, donde murió con mas quietud que la que habia tenido en su primera Diócesis.
- 10 Don Fr. Gabriel de Guillistegui, tambien del Orden de San Francisco, y Obispo del Paraguay, promovido igualmente á esta de la Paz el año de 1671, murió el de 1675.
- 11 Don Fr. Bernardo Carrasco, del Orden de Santo Domingo,



- mingo, natural de Lima, y Provincial de su Orden, fué presentado para Obispo de esta Diócesis de la Paz el año de 1676.
- 12 Don Fr. Diego Morcillo, del Orden de la Santísima Trinidad Calzada, natural de Robledo en la Mancha, Provincial de su Religion, electo Obispo de Nicaragua, mudado al de la Paz el año de 1708, promovido al Arzobispado de Charcas el de 1711.
- 13 Don Mateo Villafañe, de quien se trata en los Obispos de Popayán, pasó promovido de esta Iglesia á la de la Paz el año de 1711.
- 14 Don Agustin Rodriguez Delgado pasó del Obispado de Panamá el año de 1731.
- 15 Don Salvador Bermudez promovido al Arzobispado de Charcas el año de 1746.
- 16 Don Fr. Joseph de Peralta, del Orden de Santo Domingo, promovido del Obispado de Buenos Ayres el referido año de 1746, murió el siguiente.
- 17 Don Matias de Ibañez electo el año de 1748, murió el de 1752.
- 18 Don Diego Antonio de Parada, Canónigo de la Catedral de Astorga, Provisor muchos años de su Obispado, electo para el de la Paz el año de 1752, promovido á la Silla Metropolitana del Arzobispado de Lima el de 1761.
- 19 Don Gregorio Francisco de Campos electo el año de 1762, que actualmente gobierna este año de 1788.

Tiene el mismo nombre, con la advocacion de San Luis, una Alcaldía mayor y partido del Reyno y Obispado de Mechoacán, confinada por el S E con la jurisdiccion de la Villa de Cadereita, por el Poniente con la de San Miguel el grande, por el S con la de Queretaro, y por el N con la de San Luis de Potosí; es muy fértil y abundante en frutos, especialmente en viñas, de que hace muchos vinos y aguardientes que son los principales ramos de comercio de su limitada jurisdiccion, que solo consta de los Pueblos siguientes.

Real

Real de  
San Fra  
los Am

La C  
mo nom  
los Reg  
pañia pa  
aquellos  
en él m  
su vecin  
de 42 fa  
les, 68  
latos, y  
cados á  
que prod  
con abur  
mo viñas  
muchos v  
tes que  
en todo e  
leguas al  
cion al N  
273 gr. 3  
22 gr. 4 r  
Un Pu  
cacion de  
la Provin  
Cartagena  
de Grana  
de la Villa  
de los nue  
Gobernada  
Pimienta  
Otro de  
tenian los  
Compañia  
situado á  
hia de su

Tom. II

**PA**

y Provincial de su Orden,  
sede de esta Diócesis de la

del Orden de la Santísima  
de Robledo en la Man-  
religion, electo Obispo de  
de la Paz el año de 1708,  
de Charcas el de 1711.  
quien se trata en los Obis-  
promovido de esta Iglesia á

1711.  
Delgado pasó del Obispado

1.  
promovido al Arzobispado

16.  
a, del Orden de Santo Do-  
obispado de Buenos Ayres el

erigió el siguiente.

electo el año de 1748, mu-

arada, Canónigo de la Ca-

por muchos años de su Obis-

la Paz el año de 1752, pro-

politana del Arzobispado de

de Campos electo el año de

gobierna este año de 1788.

Queretaro, y por el N con

la de San Luis de Potosí;

es muy fértil y abundante

en frutos, especialmente en

viñas, de que hace muchos

vinos y aguardientes que

son los principales ramos de

comercio de su limitada ju-

risdicción, que solo consta

de los Pueblos siguientes.

Real

**PA**

Real de Pozos.  
San Francisco de  
los Amues.

Real de Targea.  
San Juan Baptista  
Tzichu.

**PA**

San Tomas Tierra  
blanca.

133

La Capital tiene el mis-  
mo nombre, fundado por  
los Regulares de la Com-  
pañía para la conversión de  
aquellos infieles, y tenían  
en él muy buen Colegio:  
su vecindario se compone  
de 42 familias de Español-  
les, 68 de Mestizos y Mu-  
latos, y 614 de Indios apli-  
cados á la siembra de maiz  
que produce aquel terreno  
con abundancia, y lo mis-  
mo viñas, de que fabrican  
muchos vinos y aguardien-  
tes que tienen estimacion  
en todo el Reyno: está 65  
leguas al N, con inclina-  
cion al NO de México, en  
273 gr. 30 min. de long. y  
22 gr. 4 min. de lat.

Un Pueblo con la advo-  
cacion de San Nicolas en  
la Provincia y Gobierno de  
Cartagena y Nuevo Reyno  
de Granada es del partido  
de la Villa del Sinú, y uno  
de los nuevos que fundó el  
Gobernador Don Francisco  
Pimienta el año de 1776.

Otro de las Misiones que  
tenían los Regulares de la  
Compañía en la California,  
situado á orilla de la Ba-  
hía de su nombre, poco  
Tom. IV.

distante de la Costa inte-  
rior del golfo.

Otro Pueblo con un buen  
Puerto que es Parroquia de  
los Franceses en la parte  
que poseen de la Isla de  
Santo Domingo, situado en  
la Costa del N, entre la  
Bahía del Mosquito y el  
Pueblo de San Luis.

PAZCA, vease Pasca.

PAZCALA, Pueblo de la  
Cabeza de partido de Cla-  
napa y Alcaldía mayor de  
Tlapa en Nueva España,  
tiene 38 familias de Indios  
que viven del cultivo y co-  
mercio de granos, está 6 le-  
guas de su Cabecera.

PAZUELOS, Pueblo de  
la Provincia y Gobierno de  
Cumaná ó Nueva Andalu-  
cía, situado en la Costa, á  
la boca del rio Nervi, y al  
E de la Ciudad de Barce-  
lona.

PAZULCO, Pueblo de  
la Cabecera de partido de  
Tepoxtilan y Alcaldía ma-  
yor de Cuernavaca en Nue-  
va España, tiene 130 fa-  
milias de Indios, anexo al  
Curato de Ayacapixtla, está  
situado en un llano ente-  
ramente estéril por lo que

S

ca-

carece de todo comercio, y se mantienen de su trabajo á que son muy aplicados, y por esto solicitados de todos los dueños de haciendas que hay en aquella jurisdicción, está casi destruido y desierto de la mayor parte de sus habitantes desde que el año de 1744 executaron en una noche de carnestolendas tres muertes en otros tantos Ministros de Justicia del partido de Yautepéc, que entraron á deshoras en el Pueblo quando celebraban sus fiestas.

## PE

**P**EAD, Pueblo de la Isla de Barbada en la parte del S, cerca de la Costa.

**PEBAS** y Caumares, San Ignacio de) Pueblo de la Provincia y Gobierno de Mainas en el Reyno de Quito, situado á la boca del rio Shiquitá en su entrada al Marañon.

**PEBÓKE**, Rio pequeño de la Nueva Escocia ó Acadia en la América Septentrional, corre al E, entre la Costa y la Bahía de Fundy, y entra en el de Cheben.

**PECA**, Pueblo de la Provincia y Gobierno de

## PE

Jaen de Bracamoros en el Reyno de Quito.

**PECHE**, Ance de la) ó Ensenada de la Pesca en la Costa del E del lago Superior en la América Septentrional.

**PECHELÍN**, Rio de la Provincia y Gobierno de Cartagena en el Nuevo Reyno de Granada, nace junto á la Villa de Maria, corre al O, y sale al mar cerca de la de Santiago de Tolú.

**PECHÉRA**, Pueblo de las Misiones que tenian los Regulares de la Compañia en la Provincia de Tarau-mara y Reyno de Nueva Vizcaya, está 32 leguas al OSO,  $\frac{1}{2}$  al Sur de la Villa y Real de Minas de San Felipe Chiguagua.

**PECHEURS**, ó Pescadores) Isla de la mar del N cerca de la Costa de la Guayana en la parte que poseen los Franceses, situada á la boca del rio Apropvak, tiene media legua de largo, pero es muy estrecha, cubierta de árboles, tiene un banco de arena que se dilata otra media legua al N, y forma dos canales, el de la izquierda es el mejor porque tiene tres brazas de fondo, y el otro no mas que dos.

**PECKS**,

**PEC**  
la mar  
ta de N  
el Puer  
Huevo  
Sudleys

**PEC**  
Nacion  
descend  
Mantas,  
de la C  
cia que  
Puerto  
no de G  
tó el E  
Capac,  
Perú, h  
do enter

**PECC**  
Isla de  
no de C  
y entra

**PEC**  
caudalos  
y Coloni  
terra en  
tentriona

**PECO**  
no del N  
América  
tuado en  
rio que  
del N,  
de Tesuc

**PECU**  
las Misio  
Religios  
co en el  
México.

**PE**

Jaen de Bracamoros en el Reyno de Quito.

**PECHE**, Ance de la) ó Ensenada de la Pesca en la Costa del E del lago Superior en la América Septentrional.

**PECHELÍN**, Rio de la Provincia y Gobierno de Cartagena en el Nuevo Reyno de Granada, nace junto á la Villa de Maria, corre al O, y sale al mar cerca de la de Santiago de Tolú.

**PECHÉRA**, Pueblo de las Misiones que tenían los Regulares de la Compañia en la Provincia de Tarau-mara y Reyno de Nueva Vizcaya, está 32 leguas al OSO,  $\frac{1}{4}$  al Sur de la Villa y Real de Minas de San Felipe Chiguagua.

**PECHEURS**, 6 Pesca-dores) Isla de la mar del N cerca de la Costa de la Guayana en la parte que poseen los Franceses, situada á la boca del rio Apropavak, tiene media legua de largo, pero es muy estrecha, cubierta de árboles, tiene un banco de arena que se dilata otra media legua al N, y forma dos canales, el de la izquierda es el mejor porque tiene tres brazos de fondo, y el otro no mas que dos.

**PECKS**,

**PE**

**PECKS**, Isla pequeña de la mar N cerca de la Costa de Nueva Jersey, entre el Puerto de Great egg ó Huevo grande y la Isla de Sudleys.

**PECLLANSIMIQUIES**, Nacion bárbara de Indios, descendiente de la de los Mantas, que ocupaba el país de la Costa en la Provincia que ahora se llama de Puerto Viejo en el Gobierno de Guayaquil, la sujetó el Emperador Huayna-Capac, XIII Monarca del Perú, hoy se ha extinguido enteramente.

**PECOIQUÉN**, Rio de la Isla de la Laxa en el Reyno de Chile, corre al O, y entra en el de Vergara.

**PECOMPTÚCK**, Rio caudaloso de la Provincia y Colonia de Nueva Inglaterra en la América Septentrional.

**PECOS**, Pueblo del Reyno del Nuevo México en la América Septentrional, situado en la cabecera de un rio que entra en el grande del N, entre los Pueblos de Tesuque y Santa Fe.

**PECURIES**, Pueblo de las Misiones que tienen los Religiosos de San Francisco en el Reyno del Nuevo México.

**PE 135**

**PEDERNALES**, Rio pequeño de la Isla de Santo Domingo, nace en las sierras de Baruco, corre al O en una gran lengua de tierra de la Costa del S, y sale al mar entre el cabo Colorado y la ensenada de Puer.

Otro rio hay de este nombre en la Provincia y Gobierno de la Florida, corre al Sur, y sale al mar entre el de Apalachicola y la punta del Perro.

Una punta de tierra ó extremidad de la Costa que mira al E de la Isla de Cuba.

Otra de la Costa del S de la misma Isla, junto á la de Maisi.

**PEDI**, Rio caudaloso de la Carolina Meridional, corre al SE muchas leguas, y sale al mar por diferentes bocas.

Otro rio pequeño hay de este nombre en la misma Provincia, corre al Sur, y se une con el Petite para entrar en aquel.

**PEDRÁL**, S. Joseph del) por otro nombre Champán, Pueblo del Gobierno de S. Juan Jirón en el Nuevo Reyno de Granada, situado á la orilla del rio grande de la Magdalena,

136 PE

16 leguas mas abaxo del Puerto de Carare, y 8 mas arriba del fuerte de Morales, y 24 de su Capital, es de temperamento cálido y enfermo, pero muy abundante en cacao, de que cogen una gran cosecha sus vecinos que serán 100.

**PEDRAZA**, Ciudad pequeña de la Provincia y Gobierno de Maracaibo en el Nuevo Reyno de Granada, que fundó Gonzalo Liduefia el año de 1591 dándole este nombre en obsequio de su patria en Estremadura, los Indios infieles la destruyeron el año de 1614, y despues la reedificó el Capitan Diego de Luna: está en el distrito de la Ciudad de Mérida, situada entre cerros y montañas ásperas; es abundante y fértil en cacao, tabaco, maiz, yucas, plátanos &c. de temperamento cálido y muy enfermo, por cuya razon ni aun el Cura quiere permanecer en ella, y todos la abandonan menos el corto vecindario de 50 vecinos bárbaros, agrestes, y sin cultura.

Tiene el mismo nombre un Pueblo de la Provincia y Gobierno de Santa Marta en el propio Reyno, del

PE

partido del rio del Hacha, situado á orilla de un rio que sale al mar en la punta de San Agustín.

**PEDREGAL**, Pueblo corto y reducido del distrito de Tocaima y Gobierno de Mariquita en el Nuevo Reyno de Granada, situado á la otra parte del rio de Bogotá, que se pasa por allí en taravita, es de temperamento cálido, pero sano, abundante en cañas dulces, maiz, yucas, plátanos &c.

Otro Pueblo hay del mismo nombre en la Provincia y Gobierno de Venezuela del propio Reyno que el anterior, situado al S, ¼ al O de la Ciudad de Coro, entre los rios Seco y Tamayo.

Otro de la Provincia y Corregimiento de Tacunga en el Reyno de Quito, situado al E del de Alausi.

**PEDRERA**, Pueblo de las Misiones que tienen los PP. Carmelitas de Portugal en la Provincia y país de las Amazonas, situado á orilla del rio Negro.

**PEDRERO**, Pueblo de la Provincia y país de las Amazonas en el territorio de los Portugueses, situado tambien á orilla del rio Negro.

Negro  
enfrente  
Paravilla

S. PE  
la Provi  
Santa M  
Reyno  
do á or  
de la M

S. PE  
la Cabe  
caldia  
en Nue  
do de 3  
que vive  
frixoles  
árboles

al Curat  
quien d  
en su d  
hacienda  
hay mu  
dos asi

67, en l  
Tepozte  
en Tapa  
zantla 6  
140, en  
Romero

lize 45  
fabrica  
llo, de  
mas de  
su prin

comercio  
aguas y  
Tiene  
otro Pue  
cia y C

**PE**

partido del rio del Hacha, situado á orilla de un rio que sale al mar en la punta de San Agustín.

**PEDREGAL**, Pueblo corto y reducido del distrito de Tocaima y Gobierno de Mariquita en el Nuevo Reyno de Granada, situado á la otra parte del rio de Bogotá, que se pasa por allí en taravita, es de temperamento cálido, pero sano, abundante en cañas dulces, maíz, yucas, plátanos &c.

Otro Pueblo hay del mismo nombre en la Provincia y Gobierno de Venezuela del propio Reyno que el anterior, situado al S,  $\frac{1}{4}$  al O de la Ciudad de Coro, entre los rios Seco y Tamayo.

Otro de la Provincia y Corregimiento de Tacunga en el Reyno de Quito, situado al E del de Alausi.

**PEDRERA**, Pueblo de las Misiones que tienen los PP. Carmelitas de Portugal en la Provincia y país de las Amazonas, situado á orilla del rio Negro.

**PEDRERO**, Pueblo de la Provincia y país de las Amazonas en el territorio de los Portugueses, situado tambien á orilla del rio  
Ne-

**PE**

Negro como el anterior, enfrente de la boca del de Paravillanas.

**S. PEDRITO**, Pueblo de la Provincia y Gobierno de Santa Marta en el Nuevo Reyno de Granada, situado á orilla del rio grande de la Magdalena.

**S. PEDRO**, Pueblo de la Cabeza de partido y Alcaldía mayor de Huejutla en Nueva España, habitado de 35 familias de Indios que viven de sembrar maíz, frixoles y cultivar muchos árboles frutales, es anexo al Curato de su Capital, de quien dista 8 leguas al N;

en su distrito se hallan 10 haciendas de labor en que hay muchos Indios repartidos así: en la Candelaria 67, en la Herradura 24, en Tepozteco 20, en Tecal 12, en Tepanctián 20, en Tuzantla 64, en Canchitlán 140, en Zitlán 25, en los Romeros 43, y en San Felipe 45: en todas ellas se fabrica azucar de piloncillo, de que sacan cada año mas de 10 cargas, que es su principal y casi único comercio por la escasez de aguas y pastos que tienen.

Tiene el mismo nombre otro Pueblo de la Provincia y Gobierno de Santa

**PE**

137

Marta en el Nuevo Reyno de Granada, situado á la orilla del rio grande de la Magdalena, al E de la Villa de Tamalameque.

Otro de la Cabeza de partido de Amatepéc y Alcaldía mayor de Zultepec en Nueva España, de temperamento caliente y húmedo, tiene 11 familias de Indios que se mantienen de criar ganado mayor, y de la siembra de maíz y algunas frutas, está 5 leguas al S de su Cabecera.

Otro de la Cabecera de Quechula y Alcaldía mayor de Tepeaca en el mismo Reyno tiene 9 familias de Mestizos y 18 de Indios, y está muy inmediato á su Cabecera.

Otro de la Alcaldía mayor de Huamelula en el mismo Reyno, situado en la cumbre de un cerro, es de temperamento templado, y tiene varios manantiales de agua dulce con cuyo riego se fertiliza todo su distrito, lo habitan 25 familias de Indios que comercian en grana y en rosarios que hacen de una fruta llamada tepexilote, está 3 leguas al Poniente del de Pochutla.

Otro de la Cabecera de par-

partido de Huehuetlán y Alcaldía mayor de Cuicatlán en el mismo Reyno, situado entre dos encumbrados cerros, con 97 familias de Indios que se emplean en el cultivo y comercio de grana y algodón de que fabrican textiles, está una legua de su Cabecera.

Otro de la Cabecera de Zanguio y Alcaldía mayor de Zamora en el mismo Reyno, situado á la falda de un monte alto y frondoso, es de temperamento algo cálido y húmedo, tiene 22 familias de Indios, y está 3 leguas al N de su Cabecera.

Otro de la Cabecera de Taximaroa y Alcaldía mayor de Maravatio en el mismo Reyno, y en la Provincia y Obispado de Mechoacán, tiene 46 familias de Indios, y está poco mas de 3 leguas al S de su Cabecera.

Otro que es Cabeza de partido de la Alcaldía mayor de Villalta en el mismo Reyno, de temperamento frio, tiene 82 familias de Indios, y está poco mas de 8 leguas al S de su Capital.

Otro de la Cabecera de Papalotipac y Alcaldía mayor de Cuicatlán en el mismo Reyno tiene 15 fami-

lias de Indios que se ocupan en el beneficio del salitre, grana y algodón de que hacen varios textiles.

Otro de la Cabecera y Alcaldía mayor de la Barca en el Reyno de Nueva Galicia, está 3 leguas al Oriente de la Capital, y en su distrito tiene muchas haciendas opulentas de labor que ocupan 17 leguas al E hasta la de Tarimoro.

Otro con el sobrenombre de Apostol, de la Cabecera de la Villa del Marquesado del Valle y Alcaldía mayor de Quatro Villas, tiene 82 familias de Indios que se emplean en el cultivo y comercio de trigo, grana, maiz, frutas, maderas, carbon, leña y cal: en su intermediacion hay varios ranchos de labor que pertenecen á diferentes comerciantes de la Ciudad de Oaxaca: está 2 leguas al SE de su Capital.

Otro que es Cabeza de partido de la Alcaldía mayor de Tonalá es de temperamento frio, tiene 83 familias de Indios que cultivan semillas y frutas del país de que hacen su comercio, está 2 leguas al Poniente de su Capital.

Otro de la Cabecera y Al-

Alcaldía  
tela en e  
Galicia,  
rio Tepic  
guas de

Otro d  
Alcaldía  
ca en el  
el anterior  
Capital a

Otro d  
Alcaldía  
en Nueva  
familias d  
co distan  
pital.

Otro d  
Zumpahu  
mayor de  
mismo R

Otro d  
Alcaldía  
nalco en  
distante u  
su Capital

Otro d  
Alcaldía  
Xonotla e  
no, distan  
al O de s

Otro d  
Alcaldía  
en el mis  
familias d

Otro de  
yor de N  
mo Reyno  
de Indios.

Otro de

**PE**

ias de Indios que se ocupan en el beneficio del sa-  
nitre, grana y algodón de  
que hacen varios tejidos.

Otro de la Cabecera y  
Alcaldía mayor de la Bar-  
ca en el Reyno de Nueva  
Galicia, está 3 leguas al  
Oriente de la Capital, y en  
su distrito tiene muchas ha-  
ciendas opulentas de labor  
que ocupan 17 leguas al E  
hasta la de Tarimoro.

Otro con el sobrenombre  
de Apostol, de la Cabece-  
ra de la Villa del Marque-  
sado del Valle y Alcaldía  
mayor de Quatro Villas, tie-  
ne 82 familias de Indios que  
se emplean en el cultivo y  
comercio de trigo, grana,  
maiz, frutas, maderas, car-  
bon, leña y cal: en su in-  
mediación hay varios ran-  
chos de labor que pertene-  
cen á diferentes comercian-  
tes de la Ciudad de Oaxa-  
ca: está 2 leguas al SE de  
su Capital.

Otro que es Cabeza de  
partido de la Alcaldía ma-  
yor de Tonalá es de tem-  
peramento frio, tiene 83 fa-  
milias de Indios que culti-  
van semillas y frutas del  
país de que hacen su co-  
mercio, está 2 leguas al Po-  
niente de su Capital.

Otro de la Cabecera y  
Al-

**PE**

Alcaldía mayor de Compos-  
tela en el Reyno de Nueva  
Galicia, situado á orilla del  
rio Tepic, y distante 10 le-  
guas de su Capital.

Otro de la Cabecera y  
Alcaldía mayor de la Bar-  
ca en el mismo Reyno que  
el anterior, inmediato á su  
Capital al Poniente.

Otro de la Cabecera y  
Alcaldía mayor de Toluca  
en Nueva España, con 141  
familias de Indios, está po-  
co distante al O de su Ca-  
pital.

Otro de la Cabecera de  
Zumpahuacan y Alcaldía  
mayor de Marinalco en el  
mismo Reyno.

Otro de la Cabecera y  
Alcaldía mayor de Mari-  
nalco en el mismo Reyno,  
distante una legua corta de  
su Capital.

Otro de la Cabecera y  
Alcaldía mayor de Tetela  
Xonotla en el mismo Rey-  
no, distante legua y media  
al O de aquella.

Otro de la Cabecera y  
Alcaldía mayor de Tecali  
en el mismo Reyno con 17  
familias de Indios.

Otro de la Alcaldía ma-  
yor de Nexapa en el mis-  
mo Reyno con 51 familias  
de Indios.

Otro de la Provincia y

**PE 139**

Corregimiento de Guanta  
en el Perú, anexo al Cu-  
rato de Ticllas.

Otro de la Provincia y  
Corregimiento de Lucanas  
en el mismo Reyno, anexo  
al Curato de Pucquin.

Otro de la Provincia y  
Corregimiento de Tomina  
en el mismo Reyno, ane-  
xo al Curato de Sopachui.

Otro pequeño ó barrio  
del distrito y jurisdicción  
de la Ciudad de Vallado-  
lid en la Provincia y Obis-  
pado de Mechoacán y Rey-  
no de Nueva España.

Otro con el sobrenombre  
de Martir en la Cabecera  
de Tepalcatepec y Alcaldía  
mayor de Nejapa en Nue-  
va España, situado en el  
plan de una barranca á  
quien rodean varios mon-  
tes de mucha altura, y en  
ellos plantan sus nopaleras  
de grana 65 familias de In-  
dios que lo habitan.

Otro de la Provincia y  
Gobierno de Popayán en el  
Nuevo Reyno de Granada,  
situado á orilla del rio Ca-  
quetá, cerca de su naci-  
miento.

Otro de la Isla y Go-  
bierno de la Margarita, si-  
tuado en la Costa del Sur,  
enfrente de la de Tierra-  
Firme.

Otro



## 140 PE

Otro de la Provincia y Gobierno de Sonora en Nueva España, situado en el país de los Indios Cocomarcopas, á orilla del río grande de Gila.

Otro de la Provincia y Alcaldía mayor de Vera Paz en el Reyno de Guatemala.

Otro de la Provincia y Corregimiento de Quillota en el Reyno de Chile, á orilla del río Quillota.

Otro de la Provincia y Gobierno del Tucumán en el Perú, de la jurisdicción de la Ciudad de Córdoba, situado á orilla de un río.

Otro de la Provincia y Gobierno de Buenos Ayres en el mismo Reyno que el anterior, situado á orilla del río Paraná, y á la boca donde le entra el de Sala.

Otro de la Cabecera y Alcaldía mayor de Juchipila en Nueva España, distante 6 leguas al Poniente de ella.

Otro pequeño ó barrio de la Cabecera de Texmelucán y Alcaldía mayor de Guajozingo en el mismo Reyno.

Otro de las Misiones que tenían los Regulares de la Compañía en la Provincia de Tepeguana y Reyno de Nueva Vizcaya.

## PE

Otro que es Real de Minas de Plata de la Provincia de Tarma y Reyno de Nueva Vizcaya, situado á la orilla de un río que entra en el de Conchos, está 120 leguas de la Capital Guadiana, en 261 gr. 5 min. de long. y 29 gr. 11 min. de lat.

Otro de las Misiones que tenían los Regulares de la Compañía en la Provincia de Topia y Reyno de Nueva Vizcaya, situado en medio de la sierra de aquel nombre, y á orilla del río Piastla.

Otro de la Provincia y Gobierno de Venezuela en el Nuevo Reyno de Granada, fundado en la sierra en este siglo.

Otro de la Provincia y Gobierno de Quijos y Marcas en el Reyno de Quito, uno de las Misiones de Indios Sucumbios que fundaron y tenían á su cargo los Regulares de la Compañía.

Otro de la Provincia y Gobierno de Maracaibo en el Nuevo Reyno de Granada, situado entre la Costa y la laguna grande.

Otro de la Provincia y Corregimiento de Rancagua en el Reyno de Chile, en cuyo distrito hácia la Costa hay

hay una  
Santo Do  
tá entre  
pertenece  
Religiosos  
la Ciudad  
otra llama  
de tenían  
la Compañía  
legio, y el  
mineral d  
cubrió 50  
á los prin  
queza.

Otro co  
de Nolas  
nes que ti  
melitas de  
territorio y  
zonas, si  
este río.

Otro de  
tenían los  
Compañía  
Gobierno  
no de Qu  
orilla del  
la boca d  
Aguarico.

Otro qu  
nas de Pla  
cia y Gob

Otro de  
Gobierno  
en el Nuev  
nada, situ  
del río de  
la Costa,  
Indios Tai

Tom. IV

**PE**

Otro que es Real de Minas de Plata de la Provincia de Taraumara y Reyno de Nueva Vizcaya, situado á la orilla de un rio que entra en el de Conchos, está 120 leguas de la Capital Guadiana, en 261 gr. 5 min. de long. y 29 gr. 11 min. de lat.

Otro de las Misiones que tenian los Regulares de la Compañia en la Provincia de Topia y Reyno de Nueva Vizcaya, situado en medio de la sierra de aquel nombre, y á orilla del rio Piastla.

Otro de la Provincia y Gobierno de Venezuela en el Nuevo Reyno de Granada, fundado en la sierra en este siglo.

Otro de la Provincia y Gobierno de Quijos y Macas en el Reyno de Quito, uno de las Misiones de Indios Sucumbios que fundaron y tenian á su cargo los Regulates de la Compañia.

Otro de la Provincia y Gobierno de Maracaibo en el Nuevo Reyno de Granada, situado entre la Costa y la laguna grande.

Otro de la Provincia y Corregimiento de Rancagua en el Reyno de Chile, en cuyo distrito hácia la Costa hay

**PE**

hay una laguna llamada de Santo Domingo porque está entre una hacienda que pertenece al Convento de Religiosos de este Orden en la Ciudad de Santiago, y otra llamada Bucalemu donde tenian los Regulares de la Compañia un buen Colegio, y el rico y abundante mineral de oro que se descubrió 50 años há, y dió á los principios mucha riqueza.

Otro con el aditamento de Nolasco, de las Misiones que tienen los PP. Carmelitas de Portugal en el territorio y pais de las Amazonas, situado á orilla de este rio.

Otro de las Misiones que tenian los Regulares de la Compañia en la Provincia y Gobierno de Mainas y Reyno de Quito, situado á la orilla del rio Napo, y á la boca donde le entra el Aguatico.

Otro que es Real de Minas de Plata de la Provincia y Gobierno de Sonora.

Otro de la Provincia y Gobierno de Santa Marta en el Nuevo Reyno de Granada, situado á la orilla del rio de Cañas, cerca de la Costa, en el pais de los Indios Taironas.

Tom. IV.

**PE 141**

Otro de la Provincia y Gobierno de Honduras en el Reyno de Guatemala.

Otro de la Isla de Guadalupe, una de las Antillas, situado en la cabeza del N, con un buen fuerte para su defensa.

Otro de la Isla de Martinica en que tambien tienen construido un fuerte los Franceses.

Otro de las Misiones que tenian los Regulares de la Compañia en la Provincia y Gobierno de Mainas del Reyno de Quito, situado á orilla del rio Marañon, y distinto de otro del mismo nombre, de que hemos hablado ya, está cerca del de San Pablo de los Omaguas.

Otro de la Provincia y Gobierno de Moxos en el mismo Reyno que el anterior fué la Plaza de Armas en que se juntó la tropa de la expedicion que hizo el año de 1768, aunque sin fruto, el Brigadier D. Francisco Pestafia.

Otro de la Isla de Curazao, situado en la Costa de una ensenada que hay á la parte del N.

Otro de la Provincia y Gobierno de Maracaibo, situado á orilla de la laguna de este nombre y del rio

T del

del Cuervo, á la parte del Sur.

Otro de la Provincia y Alcaldía mayor de Zacapula en el Reyno de Guatemala.

Otro de la Provincia y Alcaldía mayor de Chiapa en el mismo Reyno.

Otro de la Provincia y Alcaldía mayor de Zacatepeques en el mismo Reyno.

Otro de la Provincia y Corregimiento de Vera Paz en el mismo Reyno.

Otro con el aditamento de Nuevo en la Provincia y Capitanía de Todos Santos y Reyno del Brasil, situado á orilla del rio Paraguaca, cerca de la Bahía.

Otro de la Provincia y Reyno de Guatemala.

Una Ciudad grande en la Provincia y Capitanía del Rey en el Brasil, situada á la boca ó entrada de la laguna grande de los Patos.

Una Villa de la Provincia y Corregimiento de Quillota en el Reyno de Chile.

Un rio grande de la Provincia de Taraumara y Reyno de Nueva Vizcaya en la América Septentrional nace en 28 gr. de lat., corre casi E O, y entra en el grande del N en los confines de la

Provincia de Coaguila, donde se divide esta del Reyno del Nuevo México, es muy ameno porque sus orillas están cubiertas de alamedas, y su ribera la hermosea una hacienda dilatada donde se cria mucho ganado vacuno.

Otro rio de la Provincia y Gobierno de Veragua en el Reyno de Tierra-Firme nace en la parte de la Costa del Sur de la montaña de Tabaraba, y siguiendo su curso hácia aquel rumbo entra en el de Martin grande poco antes de salir este al mar.

Otro de la Provincia y Reyno de Quito nace cerca del Pueblo de Santo Domingo, y corre al N.

Otro de la Provincia y Gobierno de Venezuela en el Nuevo Reyno de Granada nace de una montaña cerca de la Ciudad de Nirua, corre casi NS, y se une con otro para entrar en el Coxede.

Otro grande y caudaloso del Reyno del Brasil se forma de diferentes que nacen en las montañas del país y territorio de los Indios Guarani con varias direcciones, y luego corre siguiendo la Costa, y muy inme-

dia-

diato  
un g  
mar,  
Pedro  
zo p  
Imer  
Otr  
Gobi  
va E  
Otr  
va V  
Sept  
Otr  
ne el  
blo e  
caldía  
que e  
del I  
Otr  
ridior  
junto  
Otr  
Gobie  
el Nu  
da na  
al N  
na de  
Otr  
Gobie  
re al  
tre el  
de Sa  
Otr  
tiemp  
Provin  
Vera  
del m  
caldía  
de qu

**PE**

Provincia de Coaguila, donde se divide esta del Reyno del Nuevo México, es muy ameno porque sus orillas están cubiertas de alamedas, y su ribera la hermosa una hacienda dilatada donde se cria mucho ganado vacuno.

Otro rio de la Provincia y Gobierno de Veragua en el Reyno de Tierra-Firme nace en la parte de la Costa del Sur de la montaña de Tabaraba, y siguiendo su curso hácia aquel rumbo entra en el de Martin grande poco antes de salir este al mar.

Otro de la Provincia y Reyno de Quito nace cerca del Pueblo de Santo Domingo, y corre al N.

Otro de la Provincia y Gobierno de Venezuela en el Nuevo Reyno de Granada nace de una montaña cerca de la Ciudad de Nirua, corre casi NS, y se une con otro para entrar en el Coxede.

Otro grande y caudaloso del Reyno del Brasil se forma de diferentes que nacen en las montañas del país y territorio de los Indios Guaranis con varias direcciones, y luego corre siguiendo la Costa, y muy inmediata-

**PE**

diato á ella, en forma de un gran lago hasta salir al mar, junto al fuerte de San Pedro, destacando otro brazo para formar la laguna Imeri.

Otro de la Provincia y Gobierno de Texas en Nueva España.

Otro del Reyno de Nueva Vizcaya en la América Septentrional.

Otro que igualmente tiene el nombre de San Pablo en la Provincia y Alcaldía mayor de Tabasco, que en su origen se llama del Lodazal.

Otro de la Carolina Meridional que sale al mar junto al Puerto Real.

Otro de la Provincia y Gobierno de Venezuela en el Nuevo Reyno de Granada nace en la sierra, corre al N, y entra en la laguna de Maracaibo.

Otro de la Provincia y Gobierno de la Florida corre al O, y sale al mar entre el Cayo Anclote y los de San Martin.

Otro llamado al mismo tiempo de San Pablo en la Provincia y Gobierno de la Vera Cruz, distinto de otro del mismo nombre, en la Alcaldía mayor de Tabasco, de que hemos hablado ya,

**PE 143**

sale al mar junto al Pueblo de Almeria.

Una Bahía en la Costa del Sur del estrecho de Magallanes, junto al cabo de la Perdicion, llámase tambien por algunos de la Navidad.

Otra en la Costa del E de la Florida, fuera del canal de Bahama.

Un Puerto en la Costa del Sur de la Isla de Cuba, entre la Capilla de Santiago y el rio de Sevilla.

Otra Bahía en la Costa del Sur de la Isla de Jamaica.

Una ensenada en la Costa que media entre el rio de la Plata y el estrecho de Magallanes está en 51 gr. 30 min. de lat. al S, entre el rio de los Gallegos y la ensenada Grande.

Una Isla pequeña de la mar del Sur en la Bahía de Panamá de la Provincia y Reyno de Tierra-Firme, delante del golfo de San Miguel.

Otra Isla tambien pequeña del golfo de California ó Mar Roxo de Cortés, situada en lo mas interior de él, arrimada á la Costa de Nueva España.

Un fuerte del Reyno de Chile, situado á la otra par-

**144 PE**

parte del río Biobío, fronterero á los Indios infieles Araucanos que lo quemaron y destruyeron el año de 1599.

Otro fuerte de la Provincia de Georgia en la América Septentrional, situado á orilla del río de su nombre.

Una laguna en el Reyno de Nueva Vizcaya que se forma del río de las Nasas.

**PEDRÓSA**, Pueblo de la Provincia y Capitanía de San Vicente en el Brasil, situado entre los de Cubar y Escamal.

**PEÑE**, Puerto) Pueblo de los Franceses en la parte que poseen de la Isla de Santo Domingo, está 14 leguas del Guarico.

**PEGEBSCUL**, Salto del río Amariscoggin en la Provincia de Contiente, cerca de su salida al mar.

**PEGUAS**, Nación bárbara de Indios de la Provincia y Gobierno de Quixos y Macas en el Reyno de Quito, que habita entre los ríos Chamangui á Levante y Puninú á Poniente, era antiguamente muy numerosa, y ocupaba casi toda la Provincia: el Pueblo principal tenía el nombre del primero de los

**PE**

dos ríos referidos por estar situada á su orilla austral: hoy se ha reducido á muy pocos esparcidos entre los bosques é inmediaciones del río Napo, y se mantienen de la caza y de la pesca.

**PEINE**, Pueblo de la Provincia y Corregimiento de Atacama en el Perú y del Arzobispado de Charcas, anexo al Curato de su Capital.

**PEJENA**, Río pequeño de la Provincia y Gobierno de la Guayana ó Nueva Andalucía, corre al O, y entra en el Orinoco junto al Pueblo y raudal de Carichana.

**PEJENDINO**, Pueblo de la Provincia y Gobierno de Popayán en el Reyno de Quito, perteneciente al distrito de la Villa de Pasto.

**PELADO**, Pueblo de la Provincia y Capitanía del Rey en el Brasil, situado al O del de Porcos.

Tiene el mismo nombre un monte alto sin árbol ni planta alguna en la Provincia y Gobierno del Darien y Reyno de Tierra Firme en la Costa de la mar del Sur, al lado de la punta de Garachiné, que se descubre desde el mar á mucha distancia.

Un

Un río  
lado de la  
pitania de  
sil corre a  
en la lagu  
Patos.

**PELAGO**  
Monte alto  
y Corregi  
llo en el

**PELA**  
de la Isla

val, una  
que sale a

del SO,

da y la p

**S. PEL**  
la Provin

Cartagen

no de Gr

tido de

fundado

el Gobier

co Pimie

**PELE**  
del Gob

en el Re

tuado á

lla del r

**PELÉ**  
de la Pr

miento

Perú.

**PELE**  
de la C

go Erié

Nueva I

América

**PELE**

**PE**

Los rios referidos por estar situada á su orilla austral: hoy se ha reducido á muy pocos esparcidos entre los bosques é inmediaciones del rio Napo, y se mantienen de la caza y de la pesca.

**PEINE**, Pueblo de la Provincia y Corregimiento de Atacama en el Perú y del Arzobispado de Charcas, anexo al Curato de su Capital.

**PEJÉNA**, Rio pequeño de la Provincia y Gobierno de la Guayana ó Nueva Andalucía, corre al O, y entra en el Orinoco junto al Pueblo y raudal de Carichana.

**PEJÉNDINO**, Pueblo de la Provincia y Gobierno de Popayán en el Reyno de Quito, perteneciente al distrito de la Villa de Pasto.

**PELADO**, Pueblo de la Provincia y Capitanía del Rey en el Brasil, situado al O del de Porcos.

Tiene el mismo nombre un monte alto sin árbol ni planta alguna en la Provincia y Gobierno del Darien y Reyno de Tierra-Firme en la Costa de la mar del Sur, al lado de la punta de Garachiné, que se descubre desde el mar á mucha distancia.

Un

**PE**

Un rio llamado Caño Pelado de la Provincia y Capitanía del Rey en el Brasil corre al SSE, y entra en la laguna grande de los Patos.

**PELAGATOS**, Cerro de) Monte alto de la Provincia y Corregimiento de Truxillo en el Perú.

**PELÁN**, Rio pequeño de la Isla de San Christóval, una de las Antillas, que sale al mar en la Costa del SO, entre la gran Rada y la punta de Palmitos.

**S. PELAYO**, Pueblo de la Provincia y Gobierno de Cartagena en el Nuevo Reyno de Granada, y del partido de la Villa de Tolú, fundado el año de 1776 por el Gobernador D. Francisco Pimienta.

**PELECAHUIN**, Pueblo del Gobierno de Valdivia en el Reyno de Chile, situado á la cabecera y orilla del rio de Valdivia.

**PELECHUCO**, Pueblo de la Provincia y Corregimiento de Larecaja en el Perú.

**PELEE ó Pelada**) Punta de la Costa del N del lago Erié ú Oswego en la Nueva Francia ó Canadá y América Septentrional.

**PELEHUE**, Pueblo de

**PE** 145

Indios del Reyno de Chile, situado cerca de la Costa del mar, y á orilla del rio Tolten.

Otro Pueblo hay del mismo nombre y Reyno en la Isla de la Laxa, situado á orilla del rio de los Sauces.

**PELEPELGUA**, Caleta de) en la Costa del estrecho de Magallanes, al lado del rio del Pasaje.

**PELES**, Pueblo de la Provincia de Pensilvania en la América Septentrional, donde tienen construido un fuerte los Ingleses para defensa del establecimiento que hicieron allí, está al E del fuerte de Quene de los Franceses, y no lexos del rio Ohio.

**PELHAM**, Fuerte de los Ingleses en la Provincia de Massachusets, una de las de la Nueva Inglaterra, situado á orilla y cabecera del rio Housatonick.

**PELILÉO**, Pueblo de la Provincia y Corregimiento de Riobamba en el partido y jurisdiccion de Ambato del Reyno de Quito, célebre por el primor con que sus naturales trabajan de carpintería imitando las mejores obras de este oficio que se hacen en Inglaterra de muebles embutidos, para lo que

que tienen singular ingenio y habilidad, es de clima benigno y sano: su Iglesia Parroquial de las mejores del Reyno: está 5 leguas al S E de Ambato, y una al Poniente de Patate en 1 gr. 21 min. de lat. aust.

**PELINGARA**, Rio de la Provincia y Corregimiento de Piura en el Perú, corre al Poniente, y pasa por delante del Pueblo á quien da nombre, que está situado á su orilla boreal, entra en el de Colan, enfrente del Pueblo de Amotape por la parte austral, en 4 gr. 44 min. de lar. aust.

**PELISIPI**, Rio de la Carolina Septentrional, corre al S S O, y entra en el de Cherakecs.

**PELOTAS**, Pueblo de la Provincia y Capitania del Rey en el Brasil, situado cerca de la Costa, y en la cabecera del rio Uruguay.

Tiene el mismo nombre un rio de esta Provincia y Reyno que corre al S S E, y entra en la laguna grande de los Patos.

**PEMBERRY**, Rio de la Provincia de Pensilvania en la América Septentrional.

**PEMMAPECKA**, Rio de la misma Provincia que el anterior.

**PEMNAQUID**, Rio de la Provincia de la Nueva Inglaterra en la América Septentrional.

**PEÑA**, La) Pueblo de la jurisdicción de la Ciudad de la Palma en el Corregimiento de Tunja del Nuevo Reyno de Granada, situado en un país áspero, montuoso y lleno de pantanos, produce algodón, tabaco, maíz, cañas dulces, plátanos y yucas, y cria mucho ganado de cerda que hace su principal comercio, tiene 300 vecinos y tal qual Indio.

Tiene el mismo nombre con el aditamento de Blanca otro Pueblo de la Provincia y Corregimiento de Coquimbo en el Reyno de Chile.

Otro con el sobrenombre de Oradada en la Costa de la Provincia y Corregimiento del Cercado en el Perú, enfrente de la Isleta del Frontón.

Otro llamado Rancho de la Peña, en las Misiones que tienen los Religiosos de San Francisco del Nuevo México.

Un cabo ó punta de tierra en la Costa del N de la Isla de Santo Domingo, entre la Bahía del Bálsamo y el

el Cabo

Otra p  
de la Pr  
nia de S  
entre la  
dos y la

PEÑA  
Provincia  
de Piura  
Quito.

PEÑA  
muy alto  
país de  
la parte  
lebre por  
continuar  
gunos ha  
todo de  
ciosas, y  
parcido  
montes d  
to es qu  
tal llam  
de esto  
que se v

PEÑA  
del Rey  
do en el

PEÑA  
ta de ti  
la Isla  
las de A

PEÑ  
Provincia  
de Paria  
tuado al

Tiene  
de nuest  
fiz un c

**PE**

**PEMNAQUID**, Rio de la Provincia de la Nueva Inglaterra en la América Septentrional.

**PEÑA**, La) Pueblo de la jurisdicción de la Ciudad de la Palma en el Corregimiento de Tunja del Nuevo Reyno de Granada, situado en un país áspero, montuoso y lleno de pantanos, produce algodón, tabaco, maíz, cañas dulces, plátanos y yucas, y cria mucho ganado de cerda de que hace su principal comercio, tiene 300 vecinos y tal qual Indio.

Tiene el mismo nombre con el aditamento de Blanca otro Pueblo de la Provincia y Corregimiento de Coquimbo en el Reyno de Chile.

Otro con el sobrenombre de Oradada en la Costa de la Provincia y Corregimiento del Cercado en el Perú, enfrente de la Isleta del Frontón.

Otro llamado Rancho de la Peña, en las Misiones que tienen los Religiosos de San Francisco del Nuevo México.

Un cabo ó punta de tierra en la Costa del N de la Isla de Santo Domingo, entre la Bahía del Bálsamo y el

**PE**

el Caño Francés viejo.

Otra punta en la Costa de la Provincia y Capitanía de Seara en el Brasil, entre la Costa de Porcelados y la Bahía de Iguape.

**PENACHI**, Pueblo de la Provincia y Corregimiento de Piura en el Reyno de Quito.

**PENAGARA**, Monte muy alto de la Provincia y país de la Guayana hácia la parte de Poniente, célebre por el brillo que tiene continuamente su falda, algunos han creído que era todo de oro y piedras preciosas, y han escrito y esparcido la fabula de los montes de oro; pero lo cierto es que abunda del metal llamado marcasita, y de esto nace el esplendor que se ve por todas partes.

**PENALOLEN**, Pueblo del Reyno de Chile, situado en el Llano de Tango.

**PENAS**, Cabo de) Punta de tierra en la Costa de la Isla del Fuego, entre las de Arenas y Santa Inés.

**PENAS**, Pueblo de la Provincia y Corregimiento de Paria en el Perú, situado al E de la Capital.

Tiene el mismo nombre de nuestra Señora de las Peñas un célebre Santuario de

**PE 147**

la Provincia y Corregimiento de Omasuyos en el Perú, anexo como ayuda de Parroquia al Curato de Huarifia.

Un cerro ó monte muy alto de la Provincia y país del Chaco en el Perú, á la orilla del caño de Galbán.

**PEÑASCO**, San Mateo del) Pueblo y Cabecera de partido de la Alcaldía mayor de Tepozcolula en Nueva España, tiene 600 familias de Indios con las de los barrios de su distrito que se emplean en las labores del trigo y cultivo de grana, está 5 leguas al Sur de su Capital.

Tiene el mismo nombre un rio pequeño del partido de Repocura en el Reyno de Chile.

**PENCO**, vease Concepcion de Chile.

**PENDELÉC**, Pueblo de la Provincia y Corregimiento de Cuenca en el Reyno de Quito, en cuyo distrito tiene las haciendas de Lluglúl y de Quinaloma.

**PENE**, Cabo de) en la Costa del Sur de la Isla de Terranova, uno de los que forman la Bahía des Trepasés ó de los Difuntos.

**PENEDO**, Pueblo de la Provincia y Capitanía de Per-



Pernambuco en el Brasil, situado á la orilla del N del rio grande de S. Francisco, cerca de su salida al mar, á cuya inmediacion tienen los Portugueses el fuerte de S. Mauricio para defender la subida del rio.

**PENEHUE**, ó Penhue) Pueblo de Indios del partido de Boroa en el Reyno de Chile, situado á orilla del rio Tolten.

**PENENIO**, Rio de la Provincia y Gobierno de Quixos y Macas en el Reyno de Quito, entra en el Putumayo poco despues de su nacimiento.

**PENGUIN**, Islas de) cerca de la Costa del Sur de la de Terranova, junto á la punta de Hune.

**PENIPE**, Pueblo de la Provincia y Corregimiento de Riobamba en el Reyno de Quito, cerca del rio Achambo que tiene á la parte de Poniente, y á la del N el de su nombre, es poblacion corta, pero deliciosa y de clima sano, dista 5 leguas al NE de Riobamba, y está en 1 gr. 35 min. de lat. aust.

**PENITENCIA**, Isla de la) en la mar del N, á la entrada ó boca del rio de las Amazonas, entre la Costa

de la Guayana y la Isla grande de Joanes ó de Marajo.

**PENJAMO**, Pueblo y Cabeza de partido de la Alcaldia mayor de la Villa de Leon en Nueva España, y Provincia y Obispado de Mechoacan, tiene 58 familias de Indios.

**PENJAMILLO**, Pueblo de la Cabecera de partido y Alcaldia mayor de Tlazasalca en Nueva España, tiene 10 familias de Españoles y Mestizos, y 63 de Indios en algunos ranchos de labor de su distrito, y 133 de Españoles, Mestizos y Mulatos, que comercian en las siembras de maiz, frixoles y otras semillas que producen allí con abundancia, y en algun ganado caballar que crian: está 5 leguas al N de su Capital.

**PENNYCOOK**, Rio de la Provincia de Hampshire, una de las quatro de la Nueva Inglaterra, nace en los Montes Blancos, corre al S, luego tuerce su curso al E, y sale al mar enfrente del banco de Jeffreys.

**PENOBSCOT**, ó Pentaguet) Rio de la Provincia de Sagadahook en la América Septentrional, nace de varios lagos, corre al SO,

y

y sale al de su nom. Esta es y cómoda Islas.

**PEÑO** Nuevo Mérica Septentrional de la situacion t gula que le iguala, casas tan f que dicen l mas de 70 medio de u nuras que de 15 legu cumbre de hay, en el nombre, d naria altura estados, y de extensio fia tajada da, que n bida que u á mano t solo, permie persona, y en él unas ra que si s puedan pa

S. Juan El Santa Mari tepec. Santiago C tipac.

Tom. IV

PE

de la Guayana y la Isla grande de Joanes ó de Marajo.

**PENJAMO**, Pueblo y Cabeza de partido de la Alcaldía mayor de la Villa de Leon en Nueva España, y Provincia y Obispado de Mechoacan, tiene 58 familias de Indios.

**PENJAMILLO**, Pueblo de la Cabecera de partido y Alcaldía mayor de Tlaxasacalca en Nueva España, tiene 10 familias de Españoles y Mestizos, y 63 de Indios en algunos ranchos de labor de su distrito, y 133 de Españoles, Mestizos y Mulatos, que comercian en las siembras de maiz, frixoles y otras semillas que producen allí con abundancia, y en algun ganado caballar que crían: está 5 leguas al N de su Capital.

**PENNYCOOK**, Rio de la Provincia de Hampshire, una de las quatro de la Nueva Inglaterra, nace en los Montes Blancos, corre al S, luego tuerce su curso al E, y sale al mar enfrente del banco de Jeffreys.

**PENOBSCOT**, ó Pentaguet) Rio de la Provincia de Sagadahook en la América Septentrional, nace de varios lagos, corre al SO, y

PE

y sale al mar en la Bahía de su nombre.

Esta es grande, hermosa y cómoda, y está llena de Islas.

**PEÑOL**, Ciudad del Nuevo México en la América Septentrional, es fundacion de los Indios en una situacion tan fuerte y singular que no hay otra que le iguale, tenia antes 20 casas tan fuertes y capaces que dicen habitaban en ellas mas de 70 vecinos, está en medio de unas dilatadas llanuras que se extienden mas de 15 leguas de largo en la cumbre de un peñon que hay en ellas, y le da el nombre, de tan extraordinaria altura que pasa de mil estados, y tiene una legua de extension todo él de peña tajada y lisa y empinada, que no tiene mas subida que un camino hecho á mano tan estrecho que solo permite el paso á una persona, y á trechos hay en él unas concavidades para que si se encuentran dos puedan pasar: en la cumbre

S. Juan Elotepec. Sta. Catarina Es- S. Mateo Tepan-  
Santa Maria Hui- tetla. tepec.  
Santiago Tlazo- S. Pedro Totoma-  
Santiago Gajolo- yaltepec. chapa-  
tipac. S. Pedro Chilapa.

Tom. IV.

PE 149

bre tienen diferentes cisternas para recoger el agua, y abaxo en el llano las sembraderas y siembras.

Tiene el mismo nombre, con el aditamento del Marques, una Isla de la laguna de México, situada en medio de ella al S de la Capital, donde hay un monte en que mandó Hernan Cortés, Marques del Valle, construir unos baños de donde le viene el nombre.

**PEÑOLES**, Alcaldía mayor de la Provincia y Obispado de Oaxaca en Nueva España, es todo su territorio áspero, frio, montuoso y estéril, tanto que sus naturales no tienen mas comercio ni frutos que el de un poco de maiz y los cortes que hacen de maderas en sus serranías pobladas de corpulentos pinos y otros árboles con que abastecen las jurisdicciones inmediatas: consta esta, ademas de la Capital que es el Pueblo de Ixquintepec, de los siguientes.

Tom. IV. V Tie-

Tiene el mismo nombre un despoblado de la Provincia de Tepeguana y Reyno de Nueva Vizcaya, que es camino preciso para entrar á los Presidios: á distancia de 8 leguas al NO hay una hacienda llamada la Sarca muy abundante de patos y de ganado: está 23 leguas del Presidio y Pueblo de Mapimi.

**PENÓN**, Pueblo de la Provincia y Gobierno de Cartagena en el Nuevo Reyno de Granada, situado á orilla del rio grande de la Magdalena, enfrente de la boca del de Cesaré.

Tiene el mismo nombre otro Pueblo de la Provincia y Gobierno de Venezuela en el mismo Reyno que el anterior, situado en la Costa cerca de Puerto Cabello.

**PENONES**, (Siete) Pueblo de la Provincia y Gobierno de Antioquia en el Nuevo Reyno de Granada, situado á orilla del rio grande de la Magdalena.

**PENONOME**, Pueblo del partido y Alcaldía mayor de Natá en la Provincia y Reyno de Tierra Firme, llamado así por el nombre del Cacique dueño de aquel distrito, está si-

tuado en un pequeño valle rodeado de montañas, y á orilla del rio Saratl que lo hace fértil y delicioso, abunda en maiz, plátanos, legumbres, ganado de cerda y aves domésticas, de cuyos frutos hace su comercio y abastece la Ciudad de Panamá, Capital del Reyno, de quien dista 19 leguas al NO: está en 8 gr. 32 min. de lat. bor.

Tiene el mismo nombre un rio de esta Provincia y Reyno, nace en las montañas de la parte del Sur, y corriendo al N entra en el de Coclé, en cuyo parage son casi comunicables los dos mares del N y S, quedando solo un istmo de 5 leguas, que es por donde han pasado al mar Pacifico los contravandistas los efectos que compraban á los extranjeros en el del N y boca del rio de Coclé.

**PENSBURY**, Ciudad pequeña del Condado de Buckingham en la Provincia de Pensilvania, situada á orilla de un brazo del rio Delaware, era señorío de Mr. Penn, y en ella tenía una hermosa casa con huertas y jardines, construida con el mayor primor y comodidad.

PEN-

**PENS**  
vincia d  
tentriona  
compone  
dos de  
mundo,  
Nueva Y  
va Jersey  
parte del  
Maryland  
comunica  
que por  
lawar, t  
millas de  
ancho, e  
de lat.,  
solo tiene  
cabo de  
es Hinlo  
ferentes  
les son  
bles el  
hanna y

Filadelfia  
Northam,

y á la  
Delaware  
Kent y  
al famos  
hijo del  
del mismo  
po del  
y del Re  
glaterra,  
quien se  
compensa  
hechos á

**PE**

tuado en un pequeño valle rodeado de montañas, y á orilla del rio Saratt que lo hace fértil y delicioso, abunda en maiz, plátanos, legumbres, ganado de cerda y aves domésticas, de cuyos frutos hace su comercio y abastece la Ciudad de Panamá, Capital del Reyno, de quien dista 19 leguas al NO: está en 8 gr. 32 min. de lat. bor.

Tiene el mismo nombre un rio de esta Provincia y Reyno, nace en las montañas de la parte del Sur, y corriendo al N entra en el de Coelé, en cuyo parage son casi comunicables los dos mares del N y S, quedando solo un istmo de 5 leguas, que es por donde han pasado al mar Pacifico los contravandistas los efectos que compraban á los extrangeros en el del N y boca del rio de Coelé.

**PENSBURY**, Ciudad pequeña del Condado de Buckingham en la Provincia de Pensilvania, situada á orilla de un brazo del rio Delaware, era señorío de Mr. Penn, y en ella tenia una hermosa casa con huertas y jardines, construida con el mayor primor y comodidad.

**PEN-****PE**

**PENSILVANIA**, Provincia de la América Septentrional, una de las que componen los Estados Unidos de aquella parte del mundo, situada entre la Nueva Yorck al N, Nueva Jersey al E, Virginia y parte del Canadá al O, y Maryland al S, sin otra comunicacion con el mar que por la boca del rio Delawar, tiene cerca de 300 millas de largo y 240 de ancho, entre 38 y 43 gr. de lat., y 74 y 81 de long. solo tiene esta Provincia un cabo de consideracion que es Hinlopen; la riegan diferentes rios, entre los quales son los mas considerables el Delawar, Susquehanna y Schuilkill: el pri-

**Filadelfia, Chester, Bucks, Berks,**  
**Northampton, Lancaster, Yorck, Cumberland;**

y á la otra parte del rio Delawar los de Newcastle, Kent y Susséx. Fué dada al famoso Guillermo Penn, hijo del célebre Almirante del mismo nombre, en tiempo del Protector Cromwel y del Rey Carlos II de Inglaterra, el año de 1680, quien se lo prometió en recompensa de sus servicios hechos á la Corona, y de

**PE 151**

mero, que nace al N en el país de los Indios Iroqueses, es navegable 120 millas mas arriba de Filadelfia, y lo seria mas á no pedirlo una catarata que hay poco despues de la Ciudad de Bristol, y no permite á las embarcaciones pasarla; los otros dos tienen su origen en aquel mismo país, y se navegan por mas extension, á cuya comodidad se agrega que las embarcaciones están seguras en los brazos ó rias y ensenadas de que abunda el Delawar, con lo qual se facilita el comercio de frutos y efectos de todas partes: está dividida esta Provincia en los Condados siguientes:

los créditos que tenia contra esta; pero murió antes de obtener la gracia, y su hijo olvidó por mucho tiempo solicitar que tuviese efecto, hasta que viendo que los Quákaros sus amigos estaban perseguidos en todas las Provincias de Inglaterra renovó su solicitud, y habiendo logrado el despacho pasó á la América

**y**

y compró en muy corta cantidad este territorio de los Indios que lo poseían. Con este primer justo procedimiento, aunque á poca costa, facilitó el comercio y trato con aquellos naturales que formaron muy ventajosa idea de él, y de tan felices principios pasó á la empresa de poblar el país adquirido, á que contribuyó mucho el disgusto con que estaban los Quákaros en Inglaterra, y llevados del concepto en que lo tenían se embarcaron á establecerse en un país inculto, y en un clima extraño y desconocido. El fundador no omitió nada de quanto podía contribuir á animar y fomentar los nuevos Colonos: gastó inmensas cantidades de dinero en su transporte y en proveerlos de quanto necesitaban, y no aspirando á enriquecerse de repente les vendió á precio muy equitativo el terreno á cada uno, con lo qual, y la carta de privilegio que les dió, transformó el país de un bosque en un jardín; de modo que ha sido y es una de las Colonias mas florecientes del Nuevo Mundo, y donde todavía se conserva la memoria del nombre

de Penn. El clima de Pensilvania es muy delicioso, y el ayre dulce y apacible: empieza allí el Otoño el 20 de Octubre, y dura hasta principios de Diciembre que principia el Invierno, y dura hasta Marzo: el frio y el hielo son grandes, de modo que el rio Delawar, aunque muy ancho, se ve helado con frecuencia; pero el ayre es seco y sano. La Primavera dura desde Marzo hasta Junio, en cuya estacion es mas inconstante el tiempo que en las otras. El calor en los meses de Julio, Agosto y Setiembre es grandísimo; pero los vientos frescos que corren lo mitigan. El SO dura mucha parte del Estío, y el N y NO en el Invierno y Primavera, los quales corriendo por los lagos que están helados, y por las montañas nevadas del Canadá, son la causa de la frialdad en aquellas estaciones. El terreno en algunas partes es una arena amarilla ó negra: en algunas una especie de tierra menuda, y en otras una greda semejante á la de los valles de Inglaterra, con especialidad cerca de los nacimientos y orillas de los rios

rios que  
La tierra  
de facil  
raices de  
fundizan  
regada  
produce  
dancia to  
buye á l  
galo de  
palabra  
América  
sea tan  
en poco  
blado ta  
de 1729  
cerse all  
las qual  
menos  
no es r  
el tiemp  
bido el  
las tierra  
bitantes  
dado de  
que no  
gion de  
compon  
cos, H  
se encu  
Católico  
sectas  
nistas,  
tas, M  
Indepe  
tas y T  
una se  
viven  
y vist

## PE

de Penn. El clima de Pensilvania es muy delicioso, y el ayre dulce y apacible: empieza allí el Otoño el 20 de Octubre, y dura hasta principios de Diciembre que principia el Invierno, y dura hasta Marzo: el frio y el hielo son grandes, de modo que el rio Delawar, aunque muy ancho, se ve helado con frecuencia; pero el ayre es seco y sano. La Primavera dura desde Marzo hasta Junio, en cuya estacion es mas inconstante el tiempo que en las otras. El calor en los meses de Julio, Agosto y Setiembre es grandísimo; pero los vientos frescos que corren lo mitigan. El SO dura mucha parte del Estío, y el N y NO en el Invierno y Primavera, los quales corriendo por los lagos que están helados, y por las montañas nevadas del Canadá, son la causa de la frialdad en aquellas estaciones. El terreno en algunas partes es una arena amarilla ó negra: en algunas una especie de tierra menuda, y en otras una greda semejante á la de los valles de Inglaterra, con especialidad cerca de los nacimientos y orillas de los rios

## PE

rios que internan en el país. La tierra es fértil, grasa y de facil cultivo, porque las raices de los árboles profundizan muy poco: está regada de muchos rios, y produce con la mayor abundancia todo quanto contribuye á la comodidad y regalo de la vida; en una palabra no hay parte de la América Septentrional que sea tan floreciente, ni que en pocos años se haya poblado tanto, pues el año de 1729 pasaron á establecerse allí 6208 personas, de las quales 400 ú 500 á lo menos eran Irlandeses, y no es maravilla que desde el tiempo de Penn haya subido el precio y valor de las tierras. Tiene 3500 habitantes incluyendo el Condado de Delawar, y aunque no hay ninguna religion dominante, como se componen de Alemanes, Suecos, Holandeses y Ingleses, se encuentra, ademas de los Católicos, la variedad de sectas de Quákaros, Calvinistas, Luteranos, Metodistas, Menistas, Moravios, Independientes, Anabatistas y Tembladores, que es una secta de Alemania que viven en sociedad religiosa y visten ropa talar como

## PE 153

los Frayles: siendo digno de admiracion que en tanta diversidad de naciones, lenguas y creencias reine la harmonía y union en que viven todos; y sin embargo de que cada uno siente que los demas no sigan su secta y procura por todos medios persuadirlos, no por eso se apartan de la union de afectos, de que resulta que viven si no en la misma secta en la misma Religion Christiana con la mayor fraternidad; y sin embargo de que allí tienen la mayor autoridad y poder los Quákaros, como fundadores, no se ha visto que hayan usado de él contra los demas sino con Guillermo Keith, á quien tuvieron preso, y luego lo desterraron de la Provincia por su genio perturbador y contencioso, el qual siendo Ministro de la Iglesia Protestante se hizo Quákaros, y luego volvió á su primer ministerio, haciendo innovaciones é inventos en la secta del Quakarismo que produxeron unas terribles alteraciones. La fertilidad de esta Provincia es tanta que se dan naturalmente y sin cultivo infinita variedad de árboles, flores, plantas

y

y frutas, abunda mucho de ganados, y en los rios de pesca. Antes de los disturbios que tuvo con la Inglaterra, y motivaron la guerra última en que establecieron la independencia, construlan anualmente veinte y cinco embarcaciones para extraer producciones de toda especie, como pieles, fierro, frutos &c. que ascendian á 7500 libras esterlinas, y lo que conducian de Inglaterra á 6110. La Capital es Filadelfia.

**PENTAGUET**, vease Penobscot.

**PENTECOSTE**, Rio de la Isla de San Christóval, una de las Antillas, corre del N al S, y servia de límites en la Costa de este rumbo quando estaba dividida entre Ingleses y Franceses, sale al mar entre la punta de Palmistes y la ensenada de Marigot.

**PENTUSOK**, Ciudad del Condado de Hampshire en la Provincia de Massachusetts de la América Septentrional, y el mas occidental de ella, situada en un brazo del rio Honsotonk que sale al estrecho de la Isla Larga.

**PEOMO**, Pueblo de la Provincia y Corregimiento

de Rancagua en el Reyno de Chile.

**PEPETA**, Estero de) en la misma Provincia y Reyno que el Pueblo anterior, situado cerca de la Villa de Alhue.

**PEPIN**, Lago de la Provincia y Gobierno de la Luisiana que se forma del rio de Santa Cruz antes de entrar en el Misisipi.

**PEPIRÍ-GUAZU**, Rio de la Provincia y Gobierno del Paraguay, corre al S, y entra en el Uruguay.

**PEPIRÍ-MINI**, Rio de la misma Provincia y Gobierno que el anterior, corre al SSO, y entra en el mismo que el

**PEQUE**, Rio pequeño de la Provincia de Pensilvania en la América Septentrional, corre al SO, y entra en el Susquehanna.

**PEQUENA**, Bahía) en la Costa del E de la Isla de Jamayca, entre la de Manchaneel y la Larga.

**PEQUENCHES**, Nacion bárbara de Indios del Reyno de Chile que habita en las montañas de los Andes á la parte de Levante de la Ciudad de la Concepcion, es muy numerosa, guerrera y rolista; pero cruel y traydora: en varias ocasiones

nes se  
cir á l  
vida ci  
vano.

**PEQ**  
loso de  
bierno  
el Rey  
nace e  
Mandit  
ta de  
muchas  
entra e  
aument  
giendo  
menore

Tien  
un Pu  
Provin  
do á o

**PE**  
la Isla  
en la  
France  
la Cos  
Villa d  
y el ri  
denom  
guirlos

Otro  
nombro  
Capita  
el Bra  
y sale  
que fo  
tra Se  
Otro  
y Cap  
en el

**PE**

de Rancagua en el Reyno de Chile.

**PEPÉTA**, Estero de) en la misma Provincia y Reyno que el Pueblo anterior, situado cerca de la Villa de Alhue.

**PEPIN**, Lago de la Provincia y Gobierno de la Luisiana que se forma del rio de Santa Cruz antes de entrar en el Misisipi.

**PEPIRÍ-GUAZU**, Rio de la Provincia y Gobierno del Paraguay, corre al S, y entra en el Uruguay.

**PEPIRÍ-MINI**, Rio de la misma Provincia y Gobierno que el anterior, corre al SSO, y entra en el mismo que el

**PEQUE**, Rio pequeño de la Provincia de Pensilvania en la América Septentrional, corre al SO, y entra en el Susquehanna.

**PEQUEÑA**, Bahía) en la Costa del E de la Isla de Jamayca, entre la de Manchaneel y la Larga.

**PEQUENCHES**, Nacion bárbara de Indios del Reyno de Chile que habita en las montañas de los Andes á la parte de Levante de la Ciudad de la Concepcion, es muy numerosa, guerrera y ro' ista; pero cruel y traydora: en varias ocasiones

**PE**

nes se ha intentado reducir á la Fe Católica y á vida civil, pero siempre en vano.

**PEQUENI**, Rio caudaloso de la Provincia y Gobierno de Tierra-Firme en el Reyno de este nombre, nace en las montañas de Mandinga cerca de la punta de S. Blas, corre al O muchas leguas hasta que entra en el de Chagre para aumentar su caudal recogiendo las aguas de otros menores.

Tiene el mismo nombre un Pueblo pequeño de esta Provincia y Reyno, situado á orilla del rio anterior.

**PEQUEÑO**, Rio de la Isla de Santo Domingo en la parte que poseen los Franceses, sale al mar en la Costa del N cerca de la Villa de Leogan, entre ella y el rio Grande, dándole la denominacion para distinguirlos.

Otro rio hay del mismo nombre en la Provincia y Capitanía de S. Vicente en el Brasil, corre al SSO, y sale al mar en el canal que forma la Isla de nuestra Señora.

Otro rio de la Provincia y Capitanía de los Ilheos en el mismo Reyno corre

**PE 155**

al S, y entra en el de Tucumbira.

Un Puerto de los Franceses en la Isla de Santo Domingo en la parte que poseen de la Costa del Sur, entre la ensenada de Puer y el trou Salado.

**PEQUERI**, ó Itazú) Rio de la Provincia del Gairá en el Gobierno del Paraguay, corre al O muchas leguas, y entra en el Paraná en el parage que da el gran salto.

**PEQUÍ**, Pueblo de la Provincia y Gobierno de Antioquia en el Nuevo Reyno de Granada.

**PEQUICAS**, Nacion bárbara de Indios del Perú que habita á Levante de la de los Chiquitos y al Poniente del rio Paraguay, es muy numerosa, y se empezaron á reducir á la Fe Católica el año de 1701.

**PEQUIMA**, Partido y jurisdiccion de la Provincia y Colonia de Virginia en la orilla del estrecho de Albemarle.

**PEQUIN**, Rio pequeño de la Provincia y Gobierno del Paraguay, nace en unas montañas que confinan con el Reyno del Brasil, entre los rios Curituba y Uruguay, corre al S, y



## 156 PE

y entra en el último.

**PERALILLO**, Pueblo de la Provincia y Corregimiento de Maule en el Reyno de Chile, situado á orilla del rio Mataquino.

**PERAS**, San Martin de las) Pueblo de la Cabeza de partido de Cuilapa y Alcaldía mayor de Quatro Villas en Nueva España, tiene 72 familias de Indios que se emplean en el cultivo y comercio de la grana, semillas, frutas, carbon y cortes de madera, está poco mas de 7 leguas entre Poniente y Sur de su cabecera.

Tiene el mismo nombre, con la advocacion de San Pablo, otro Pueblo de esta Alcaldía mayor y Reyno en que habitan 22 familias de Indios empleados en lo mismo que aquellos, y dista muy poco menos que el otro de su cabecera.

**PERAY**, Rio caudaloso de la Nueva Francia ó Canadá, nace del lago Nepigon, corre al E, y torciendo luego su curso al N sale á la Bahía de Hudson con mucha anchura en su boca.

**PERCA-HUMO**, Pueblo de la Provincia y Capitanía del Pará en el Bra-

## PE

sil, situado en la Costa, entre esta y el rio de Cai-ta-pera.

**PERCEÉ**, Punta de) en la Costa del N de la Isla de Santo Domingo y parte que poseen los Franceses entre la Bahía del Petit Goave y el Islote de Miraguana, enfrente de la Costa del Sur de Isla Goanava.

**PERCIA**, Pueblo grande de la Provincia y Gobierno de San Juan de los Llanos en el Nuevo Reyno de Granada, situado cerca del rio Sinaruco, era de Indios de la nacion Saliva, y el año de 1684 lo tomaron y quemaron los Caribes.

**PERDAMO**, Rio pequeño de la Provincia y Corregimiento de Cuenca en el Reyno de Quito, nace al O de la Capital, corre á aquel rumbo, y sale á la mar del Sur en el golfo de Guayaquil.

**PERDICON**, Cabo de la) en la Costa del Sur del estrecho de Magallanes, uno de los de la Isla de Luis el grande que mira al O.

**PERDICES**, Caleta de las) en la Costa del N de la Isla de Cuba.

**PERDIDO**, Rio de la Provincia y Gobierno de la Flo-

Flori  
al ma  
la M  
PE

Provin  
Guay  
Quito  
la, c  
sale al  
Guay  
aust.

Tie  
unos l  
forma  
da, u  
y otra

PER  
Isla p  
Costa  
bierno

PER  
de de  
bierno  
el Nue  
nada,  
al N y  
Pueblo  
al mar  
Bahía g  
bierta y  
su boca  
de lat.

PER  
fio de l  
tanía d  
Brasil,  
Costa,  
al mar  
rupa y  
Tom.

**PE**

sil, situado en la Costa, entre esta y el rio de Cai-ta-pera.

**PERCEÉ**, Punta de) en la Costa del N de la Isla de Santo Domingo y parte que poseen los Franceses entre la Bahía del Petit Goave y el Islote de Miraguana, enfrente de la Costa del Sur de Isla Goanava.

**PERCIA**, Pueblo grande de la Provincia y Gobierno de San Juan de los Llanos en el Nuevo Reyno de Granada, situado cerca del rio Sinaruco, era de Indios de la nacion Saliva, y el año de 1684 lo tomaron y quemaron los Caribes.

**PERDAMO**, Rio pequeño de la Provincia y Corregimiento de Cuenca en el Reyno de Quito, nace al O de la Capital, corre á aquel rumbo, y sale á la mar del Sur en el golfo de Guayaquil.

**PERDICON**, Cabo de la) en la Costa del Sur del estrecho de Magallanes, uno de los de la Isla de Luis el grande que mira al O.

**PERDICES**, Caleta de las) en la Costa del N de la Isla de Cuba.

**PERDIDO**, Rio de la Provincia y Gobierno de la Flo-

**PE**

Florida, corre al S, y sale al mar entre Panzacola y la Mobila.

**PERDOMO**, Rio de la Provincia y Gobierno de Guayaquil en el Reyno de Quito y partido de Machala, corre al Poniente, y sale al mar en el golfo de Guayaquil en 3 gr. de lat. aust.

Tiene el mismo nombre unos bancos de arena que forma el viento á su entrada, una vez en una parte y otras en otra.

**PERE**, Le; ó el Padre) Isla pequeña cerca de la Costa de la Provincia y Gobierno de la Guayana.

**PEREBÉRA**, Rio grande de la Provincia y Gobierno del rio del Hacha en el Nuevo Reyno de Granada, corre del Mediodia al N y baña al Poniente el Pueblo de la Ramada, sale al mar del N y forma una Bahía grande, pero descubierta y de poco fondo: está su boca en 11 gr. 16 min. de lat. bor.

**PERECIPE**, Rio pequeño de la Provincia y Capitanía de Portoseguro en el Brasil, nace cerca de la Costa, corre al E, y sale al mar entre los de Querurupa y Paruipa.

Tom. IV.

**PE**

157

**PERÉDO**, Punta de) en la Costa del Sur de la Isla de Jamayca.

**PEREGRINA**, Pueblo y Asiento de Minas de Plata de la Alcaldía mayor de Guanajuato en la Provincia y Obispado de Mechoacán y Reyno de Nueva España.

**PEREIRA**, Pueblo de la Provincia y Capitanía de Paraíba en el Brasil, situado á orilla del rio Aracai, cerca de la Costa.

**PEREIRAS**, Barra de) en la Costa de la Provincia y Capitanía de Marañan y Reyno del Brasil, está junto á la Isla de Santa Ana, una de las que hay á la boca del rio Marañan.

**PERÉJA**, Rio pequeño de la Provincia y Capitanía de Marañan en el Brasil, nace en las montañas cerca de la Costa, corre al N entre los de Tapicuru y Canchug, y sale al mar en la Bahía de Marañan.

**PEREQUÉTE**, Rio de la jurisdiccion y Alcaldía mayor de Penonomé en la Provincia y Reyno de Tierra Firme, nace en las montañas del Pueblo de Capira, y sale al mar del Sur en la Bahía y golfo de Panamá, enfrente de la Isla de Taboga.

X

PE-

**PERES**, Rio des; ó de los Padres) en la Isla de Martinica, una de las Antillas, nace al pié de la gran montaña de la Calébase, corre del NE al SO, y sale al mar entre el de Blanches y el de fort de S. Pierre ó del fuerte de S. Pedro.

**PEREZ**, Cayos de Diégo) baxos que hay cerca de la Costa del Sur de la Isla de Cuba, delante de la ensenada de Cochinos.

**PERGAMINO**, Fortaleza de la Provincia y Gobierno de Buenos Ayres, es pequeña, de madera, con un buen foso y puente levadizo en que hay quatro cañones y suficiente número de armas y municiones para contener los Indios Pampas de la frontera, reside en él un Oficial con un corto destacamento de la Capital, de donde dista 44 leguas en el camino que va á Lima.

**PERGUICAS**, Rio pequeño de la Provincia y Capitanía de Marañon en el Brasil, nace cerca de la Costa, corre al N entre los de Camindey y de Maripe, y sale al mar.

**PERIBAN**, Pueblo y Capital de la Alcaldía ma-

yor de Xiquilpa en la Provincia y Obispado de Mechoacán y Reyno de Nueva España, es de temperamento cálido, tiene un Convento de Religiosos de San Francisco con uno de los mejores templos que hay en aquel Reyno: el vecindario se compone de 100 familias de Españoles, Mestizos y Mulatos, y 66 de Indios Tarascos que fabrican muchas xcaras porque abunda de calabacitos, y las pintan con primor de varios colores, formando el principal ramo de su comercio por la estimacion que tienen en todas partes: está 80 leguas al Poniente de México, en 270 gr. 30 min. de long. y 21 gr. 15 min. de lat.

**PERIBOACK**, Rio pequeño de la Nueva Francia ó Canadá en la América Septentrional, sale de un lago pequeño, corre al S, y entra en el lago de San Juan.

**PERICO**, Pueblo de la Provincia y Gobierno de Jaen de Bracamoros en el Reyno de Quito.

Otro Pueblo hay del mismo nombre en la Provincia y Gobierno del Tucumán, del distrito de la Ciudad

dad de J...  
lla de u...  
lo mismo

Una I...  
Sur en e...  
má, que...  
forma un...  
abrigado...  
las emba...  
que no p...  
rada de...  
queda en...  
mar, es...  
diodia de...  
2 min. 3

El rio...  
vincia y...  
cumán en...  
risdicion...  
Jujui, de...  
guas en...  
á Lima...  
cedido n...  
por el rio...  
vadearlo

Otro r...  
Provincia...  
Gobierno...  
re al N...  
Ibay.

PERI...  
la Provi...  
de Marac...  
Reyno de...  
da á ori...  
nombre...  
guna de...  
entrada y

El rio

**PE**

por de Xiquilpa en la Provincia y Obispado de Mechoacán y Reyno de Nueva España, es de temperamento cálido, tiene un Convento de Religiosos de San Francisco con uno de los mejores templos que hay en aquel Reyno: el vecindario se compone de 100 familias de Españoles, Mestizos y Mulatos, y 66 de Indios Tarascos que fabrican muchas xcaras porque abunda de calabacitos, y las pintan con primor de varios colores, formando el principal ramo de su comercio por la estimacion que tienen en todas partes: está 80 leguas al Poniente de México, en 270 gr. 30 min. de long. y 21 gr. 15 min. de lat.

**PERIBOACK**, Rio pequeño de la Nueva Francia ó Canadá en la América Septentrional, sale de un lago pequeño, corre al S, y entra en el lago de San Juan.

**PERICO**, Pueblo de la Provincia y Gobierno de Jaen de Bracamoros en el Reyno de Quito.

Otro Pueblo hay del mismo nombre en la Provincia y Gobierno del Tucumán, del distrito de la Ciudad

**PE**

dad de Jujui, situado á orilla de un rio que se llama lo mismo que él.

Una Isla de la mar del Sur en el golfo de Panamá, que con otros Islotes forma un Puerto capaz y abrigado de los vientos para las embarcaciones menores que no pueden llegar á la rada de la Ciudad porque queda en seco á la baxa mar, está 2 leguas al Mediodia de aquella, en 9 gr. 2 min. 3 seg. de lat. bor.

El rio referido de la Provincia y Gobierno del Tucumán en el distrito y jurisdiccion de la Ciudad de Jujui, de donde dista 3 leguas en el camino que va á Lima, y en que han sucedido muchas desgracias por el riesgo que hay para vadearlo quando va crecido.

Otro rio pequeño de la Provincia del Gairá en el Gobierno del Paraguay corre al N, y entra en el de Ibay.

**PERIJA**, Ciudad de la Provincia y Gobierno de Maracaibo en el Nuevo Reyno de Granada, fundada á orilla del rio de su nombre, y cerca de la laguna de Maracaibo, á la entrada y Costa del O.

El rio referido nace en

**PE 159**

la sierra de los Indios Pintados de la Provincia de Santa Marta, corre al E regando un gran valle á quien da su nombre y desagua en la laguna de Maracaibo por la vanda del O.

**PERITIBA**, Rio de la Provincia y Gobierno del Paraguay, corre al O, y entra en el grande de Curitiva.

**PERITIBI**, Lago de la Nueva Francia ó Canadá en los límites que la dividen de la tierra del Labrador.

**PERITO**, Islas de) Islotes pequeños cerca de la Costa de la Provincia y Gobierno de Cumaná, entre Unare y Cumanagoto.

**PERITOES**, Nacion belicosa de Indios de la Nueva Andalucía á la parte de Poniente, confina por el Levante con la de los Palenques y con el territorio de la jurisdiccion de Cumaná.

**PERKINS**, Pueblo de la Isla de Barbada en la Parroquia y distrito de Santiago, situado cerca de la Costa del O.

**PERLA**, La) Islote pequeño del mar del N, situado cerca de la Costa de la Isla de Martinica á la par-

parte del N, entre la del Predicador y la Capilla de Santa Cruz.

Tiene el mismo nombre un rio de la Isla de Guadalupe, nace en las montañas, corre al NO, y sale al mar en la grand Ance ó Ensenada grande, detrás del gros Morne ó Morro grueso.

PERLAS, Islas de las) en la mar del Sur y ensenada y golfo de Panamá de la Provincia y Reyno de Tierra-Firme, son muchas en que hay establecidos porcion de Negros esclavos de los vecinos de aquella Capital, destinados al buceo y pesquería de las perlas, por la abundancia, tamaño y excelente calidad de las que se sacan; en estas Islas se coge mucho maiz, plátanos, yucas, pesca y caza de que se mantienen los Negros.

Otras Islas hay del mismo nombre cerca de la Costa de la Provincia y Gobierno de Honduras en la América Septentrional, son muchas y pequeñas todas, están cerca de las de los Indios y Zambos Mosquitos, y de las de los Manglares.

Una punta de tierra ó cabo de la Costa en la Pro-

vincia y Gobierno de Nicaragua y Reyno de Guatemala tiene este nombre porque antiguamente se sacaron en aquel parage algunas perlas, pero ya hoy no se encuentran.

Una ensenada en la Costa de la cabeza y extremidad del O de la Isla Española ó de Santo Domingo en la parte de ella que poseen los Franceses, entre el cabo de los Locos y la Plataforma.

Un rio de la Provincia y Gobierno de la Luisiana en la América Septentrional corre al SSO, luego tuerce su curso al S, y entra en el lago Pontchartrain.

PERNAMBUCO, Provincia y Capitanía del Reyno del Brasil, confina por Levante con el mar, por el N con la Provincia y Capitanía de Itamaraca, por el Mediodia con la de Serrepe, y por el Poniente con la nacion de Indios bárbaros Mariquités: tiene de extension 153 leguas; la riegan los rios Tapados, Bibiribe, Camuri, Cenebi, Periperi, S. Miguel, Cururui, Vazabazas, S. Francisco, Inaya, Galiote, Parachuy, Parapinzingã y Poyuca; es muy abundante en cañas dulces, Brasil, su mayor en la azucrescidas ten á Po esta Prov lo comu del país las agu impidiend pesura, Rey De Portugal en propie te Coello cerro de G llo, Se por los que hab dia, el c miento, muchas gran pro veres y rio, dese hallando sistencia Indios bá dominab hasta el S. Cosme mian, ó Serinhae lla-herr PERC la Provi d ul-

**PE**

vincia y Gobierno de Nicaragua y Reyno de Guatemala tiene este nombre porque antiguamente se sacaron en aquel parage algunas perlas, pero ya hoy no se encuentran.

Una ensenada en la Costa de la cabeza y extremidad del O de la Isla Española ó de Santo Domingo en la parte de ella que poseen los Franceses, entre el cabo de los Locos y la Plataforma.

Un rio de la Provincia y Gobierno de la Luisiana en la América Septentrional corre al SSO, luego tuerce su curso al S, y entra en el lago Pontchartrain.

**PERNAMBUCO**, Provincia y Capitanía del Reyno del Brasil, confina por Levante con el mar, por el N con la Provincia y Capitanía de Itamaracá, por el Mediodia con la de Serrepe, y por el Poniente con la nacion de Indios bárbaros Mariquites: tiene de extension 153 leguas; la riegan los rios Tapados, Bibiribe, Camuri, Cenebi, Periperi, S. Miguel, Cururui, Vazabazas, S. Francisco, Inaya, Galiote, Parachuy, Parapinzingã y Poyuca; es muy abundante en caféas dul-

**PE**

dulces, algodón y palo de Brasil, en el qual consiste su mayor comercio, como en la azucar que trabaja en crecidas porciones y remiten á Portugal; el clima de esta Provincia es cálido por lo comun, y en lo interior del país húmedo á causa de las aguas que se estacan impidiendo su curso la espesura de los bosques: el Rey Don Juan el III de Portugal dió este territorio en propiedad á Don Duarte Coello Pereyra, hijo tercero de Gonzalo Pirez Coello, Señor de Filgueiras, por los grandes servicios que habia hecho en la India, el qual hizo un armamento, y acompañado de muchas familias nobles, con gran provision de armas, viveres y quanto era necesario, desembarcó allí; pero hallando extraordinaria resistencia en la nacion de los Indios bárbaros Cahetes, que dominaban todo aquel país hasta el rio de S. Francisco

S. Cosme y S. Damian, ó Igarazú.	Puerto Calvo.	S. Miguel.
Serinhaem, ó Vila-hermosa.	Alagoas del Norte.	Alagoas del Sur.
	S. Antonio.	Penedo.

**PERO**, Rio pequeño de la Provincia de Nueva Escocia ó Acadia en la América Septentrional, corre al E,

**PE 161**

ayudados de algunos Franceses, le obligaron á ganar á palmas lo que le habian concedido por leguas, en uno de cuyos encuentros quedó herido, y estendiendo cada vez mas sus conquistas fundó diferentes Poblaciones, donde convidados de su generosidad y de la fertilidad del país pasaron de Portugal muchas personas ilustres á establecerse, dexando descendientes que han sido lustre y defensa de él: los Holandeses la invadieron y se apoderaron de ella el año de 1630, conservándola hasta el de 1632 que la recobraron los Portugueses. Por haberse extinguido la linea de varon de su primer poseedor se agregó á la Corona esta Provincia, cuya Capital es la Ciudad de Olanda, que tambien tiene el nombre de Pernambuco, y las demas Poblaciones de que consta son las Villas de

E, y entra en el Bassin des Mines de la Bahía de Fundy, en su inmediacion se ha descubierto una mina de plata.

**PEROCHÚCHO**, Pueblo y Cabeza de partido de la Alcaldía mayor de Guimeo en Nueva España, tiene 110 familias de Indios en que se incluyen las de los barrios de su distrito, y está al Poniente de su Cabecera.

**PEROHIBÉ**, Pueblo de la Provincia y Capitania de S. Vicente en el Brasil, situado en la Costa á orilla del rio Itamán, cerca de la Costa del mar.

**PEROQUÉT**, Isla pequeña cerca de la Costa del rio S. Lorenzo en el país y tierra del Labrador, enfrente de la Isla de Anticosti.

**PERÓTE**, Pueblo y Cabecera de partido de la Alcaldía mayor de Xicayán en Nueva España, es de temperamento frio y seco por lo arenoso del suelo, pero goza de ayres muy sanos que bañan la poblacion, aunque por el SE lo impide el gran cerro que llaman el Cofre de Perote, que es uno de los mas altos de todo el Reyno, y se descubre desde el mar á distancia de mas de 20 leguas, llegan-

do á igualarse con poca diferencia con el volcán de Orizaba, y ambos sirven á los navegantes de balisa ó señal para reconocer el Puerto de la Vera Cruz: á correspondencia de su altura es la extension de la falda, que se dilata del N al S mas de 6 leguas todas de serranias, por las quales baxan muchos arroyos formando en las cumbres diferentes lagunas que conservan agua todo el año; el monte está poblado de pinos y de otros árboles de crecida magnitud, y principalmente sabinos, de que labran bigas y tablas muy largas y gruesas; pero la mayor utilidad que les produce es quando los destilan al fuego y dan de sí cantidad considerable de brea que conducen á la Vera Cruz para las carenas de las embarcaciones: en las faldas de este cerro paze muchísimo ganado mayor y menor, porque por todas partes es fértil, ameno y abundante de pastos; el vecindario del Pueblo se compone de 86 familias de Españoles, 46 de Mestizos, 30 de Mulattos y 27 de Indios, que hablan el idioma castellano con tanta perfeccion como

los Españoles  
 vanto de  
 Orden de  
 advocaci  
 to, que  
 dar. Hos  
 Europeo  
 tas, az  
 que tran  
 rando á  
 fermos,  
 otras ob  
 cuyos  
 cinco ha  
 once ra  
 su distri  
 vento pa  
 está 10  
 de su C  
**PER**  
 Provinc  
 Seara e  
 mar eñ  
 be y d  
**PER**  
 Rio del  
 corre a  
 el de C  
 en el d  
**PER**  
 dado m  
 de Ede  
 Septent  
 Tiene  
 un rio  
 el estre  
**PER**  
 la Cost  
 Gobiern

**PE**

do á igualarse con poca diferencia con el volcán de Orizaba, y ambos sirven á los navegantes de balisa ó señal para reconocer el Puerto de la Vera Cruz: á correspondencia de su altura es la extension de la falda, que se dilata del N al S mas de 6 leguas todas de serranias, por las quales bajan muchos arroyos formando en las cumbres diferentes lagunas que conservan agua todo el año; el monte está poblado de pinos y de otros árboles de crecida magnitud, y principalmente sabinos, de que labran bigas y tablas muy largas y gruesas; pero la mayor utilidad que les produce es quando los destilan al fuego y dan de sí cantidad considerable de brea que conducen á la Vera Cruz para las carenas de las embarcaciones: en las faldas de este cerro paze muchísimo ganado mayor y menor, porque por todas partes es fértil, ameno y abundante de pastos; el vecindario del Pueblo se compone de 86 familias de Españoles, 46 de Mestizos, 30 de Mulattos y 27 de Indios, que hablan el idioma castellano con tanta perfeccion como

los

**PE**

los Españoles; tiene un Convento de Religiosos de la Orden de la Caridad con advocacion de San Hipólito, que están dedicados á dar Hospicio á los pobres Europeos que llegan en flotas, azogues y registros que transitan por allí, curando á los que están enfermos, y exercitándose en otras obras de piedad, á cuyos gastos contribuyen cinco haciendas de labor y once ranchos que hay en su distrito, y pagan al Convento para tan laudable fin: está 10 leguas al Poniente de su Capital.

**PERPURA**, Rio de la Provincia y Capitanía de Seara en el Brasil, sale al mar entre los de Yaguari-be y de Guarahú.

**PERQUILABQUÉN**, Rio del Reyno de Chile, corre al O, y se une con el de Castillo para entrar en el de Longomilla.

**PERQUIMONS**, Condado marítimo del distrito de Edenton en la Carolina Septentrional.

Tiene el mismo nombre un rio que sale al mar en el estrecho de Albemarle.

**PERRO**, Punta del) en la Costa de la Provincia y Gobierno de la Florida.

**PE 163**

Llábase tambien Cabeza del Perro otra punta de tierra de la Isla de Tortuga, al lado de la que llaman del Leste.

**Boca del Perro** un Pueblo de la Isla de Cuba en la Costa del N.

Tiene el mismo nombre un rio de la Provincia y Gobierno de Mérida en el Nuevo Reyno de Granada, corre al E, y entra en el Apure.

**PERROQUETS**, Islas des) ó de los Papagayos, en la mar del N, cerca de la Costa de la Provincia y Gobierno de la Guayana en la parte que poseen los Franceses á la entrada del rio Oyapoco.

**PERROS**, Islas de los) en la Costa de la Provincia y Gobierno de la Florida, delante del rio Apalachicola: entre ella y la Costa hay un canal llamado de Barcos que solo pueden navegar embarcaciones pequeñas.

**PERSI**, Rio de la Provincia y Capitanía de Seara en el Brasil, sale al mar entre el de Manetuba y la punta de Vul.

**PERTH-AMBOY**, Ciudad Capital del Condado de Middlesex en la Provincia

cia



cia de Nueva Jersey de la América Septentrional, llamada así por Jacobo Drummond, Conde de Perth, uno de los antiguos propietarios, y Amboi por el parage en que se halla en bellísima situación a la boca del río Raritan, que á su salida al mar forma una hermosa y dilatada Bahía capaz de contener 500 embarcaciones; pero á pesar de estas ventajas ha florecido muy poco, pues solo tiene 40 casas pequeñas además de las que pertenecen al Gobernador, aunque el plan primitivo de los fundadores Escoceses contiene 1070 acres de terreno dividido en 150 partes iguales para los compradores que quisiesen fabricar, reservando quatro para un mercado público, y tres para un almacén que si se hubiera verificado seria una de las mejores Ciudades de la América Septentrional.

**PERTIGALETE**, Río de la Provincia y Gobierno de Cumaná en la Nueva Andalucía.

**PERTUIS**, Bahía de) en la Costa del Sur de la Isla de Jamayca.

**PERÚ**, Reyno ó Imperio dilatado de la América

Meridional, gobernado antiguamente por sus propios Soberanos, y sujeto hoy al Rey de España que envía allí un Virrey, lo descubrió Francisco Pizarro, Marques de los Charcas y Atavillos, el año de 1526, reynando el Emperador Atahualpa, que algunos llaman impropriamente Atabaliba; empezó su conquista el mismo descubridor el año de 1531. Llamóse antes Birú por el nombre de un Cacique ó Príncipe que tenía sus Estados en la Costa del mar Pacífico; otros quieren que la voz Perú se deriva de Berú, río que desemboca en aquel mar, que fué el primero que lo pasó el referido Pizarro, y otros le dan su origen de un promontorio de la misma Costa llamado entonces Pelú. Los límites de este Reyno han sido varios segun la diferencia de los Gobiernos: hoy se extiende á la jurisdicción de las tres Audiencias de Lima, Charcas y Chile, separando la de Quito que depende en lo civil y temporal del Virreynato de Santa Fe de Bogotá: tiene principio el del Perú en el golfo de Guayaquil al Mediodía; esto es, en el

Cabo Bl.  
Corregim  
que se e  
bez en 3  
aust., ha  
Atacama  
boreal de  
y de esta  
leguas d  
Mediodia  
do el Rey  
las tiertras  
to es, h  
aust. se  
polo mas  
tiene á la  
por límite  
dividen e  
sil, ó la fa  
de Demar  
drina por  
dro VI,  
para arre  
tre los l  
tugueses  
Mundo:  
na con e  
del Sur,  
leguas p  
antiguos  
este país T

Angas-m  
Ango-yac  
Cachi-ma  
Cara...  
Caxa-tan  
Chaqui...  
Chaqui-y  
Tom. I

PE

Meridional, gobernado antiguamente por sus propios Soberanos, y sujeto hoy al Rey de España que envia allí un Virrey, lo descubrió Francisco Pizarro, Marques de los Charcas y Atavillos, el año de 1526, reynando el Emperador Atahualpa, que algunos llaman impropriamente Atabaliba; empezó su conquista el mismo descubridor el año de 1531. Llamóse antes Birú por el nombre de un Cacique ó Príncipe que tenía sus Estados en la Costa del mar Pacífico; otros quieren que la voz Perú se deriva de Berú, rio que desemboca en aquel mar, que fué el primero que lo pasó el referido Pizarro, y otros le dan su origen de un promontorio de la misma Costa llamado entonces Pelú. Los límites de este Reyno han sido varios segun la diferencia de los Gobiernos: hoy se extiende á la jurisdiccion de las tres Audiencias de Lima, Charcas y Chile, separando la de Quito que depende en lo civil y temporal del Virreynato de Santa Fe de Bogotá: tiene principio el del Perú en el golfo de Guayaquil al Mediodia; esto es, en el

Ca-

PE

Cabo Blanco, y desde el Corregimiento de Truxillo, que se extiende hasta Tumbes en 3 gr. 25 min. de lat. aust., hasta el desierto de Atacama, que es el término boreal del Reyno de Chile, y de este modo tiene 432 leguas de largo del N al Mediodia, y comprehendiendo el Reyno de Chile hasta las tierras Magallánicas, esto es, hasta 57 gr. de lat. aust. se dilata de polo á polo mas de 1069 leguas: tiene á la parte de Levante por límites los montes que dividen el Reyno del Brasil, ó la famosa línea llamada de Demarcacion ó Alexandrina por el Papa Alexandro VI, que la determinó para arreglar los límites entre los Españoles y Portugueses en aquel Nuevo Mundo: al Poniente confina con el mar Pacífico ó del Sur, y se extiende 558 leguas por donde mas. Los antiguos Indios llamaron á este país Tavantin-suyu, que

PE 165

significa las quatro partes la de Levante, en que está la Imperial Ciudad del Cuzco, se decia Colla-suyu, ó parte oriental del Imperio; la de Poniente Chinchay-suyu, la del N Anti-suyu, y la del Mediodia Contisuyu: este gran país se divide hoy en 96 Provincias en el distrito de las tres referidas Audiencias, en lo espiritual y eclesiástico en un Arzobispado y once Obispos. La lengua propia de sus naturales es la Quechua ó Quichua, la qual se divide despues en muchos dialectos, y generalmente se llama lengua del Inca, la qual hablan todos los Indios y muchos Españoles, y la mayor parte de los Luretes, rios y montes tienen los nombres que les dieron aquellos naturales, y conservan su misma significacion, como se ve en el catálogo siguiente que damos con su correspondiente significado en Castellano.

Angas-mayu .....	Rio Verde.
Ango-yacu .....	Agua glutinosa.
Cachi-mayu .....	Rio de sal.
Cara .....	Piel.
Caxa-tampu .....	Lugar de piedra.
Chaqui .....	Pié.
Chaqui-yacu .....	Agua de pié.
Tom. IV.	Y Chin-

Chingacuchuscas . . . . .	Los que tienen la nariz partida
Chita . . . . .	Cabra.
Chumbe . . . . .	Frente.
Chupas . . . . .	Cola.
Chuqui-mayu . . . . .	Rio Triste.
Cochapampa . . . . .	Llanura de lago.
Coy-cocha . . . . .	Lago de Conejos.
Guairá . . . . .	Viento.
Guano . . . . .	Estiercol.
Guarco . . . . .	Peso.
Guascar . . . . .	Cuerda.
Hambato . . . . .	Bota.
Hambli . . . . .	Remedio.
Hatun-colla . . . . .	Altura grande.
Hatun-rucana . . . . .	Vejez grande, dedo grande.
Huaca . . . . .	Sepulcro.
Huallahuangahuaicu . . . . .	Profundidad de Cuervos.
Huambra . . . . .	Niño.
Huarmi-cocha . . . . .	Lago de Mugerres.
Laxa . . . . .	Piedra.
Llatacunga . . . . .	Cuello desnudo.
Llulla . . . . .	Mentira.
Loro-cocha . . . . .	Lago del Papagayo.
Manta . . . . .	Cobertura.
Mayu . . . . .	Rio.
Muyumuyu . . . . .	Alrededor.
Muyu-pampa . . . . .	Llanura sembrada.
Papallacta . . . . .	Tierra de papas.
Parihuana-cocha . . . . .	Lago de Paros.
Paya . . . . .	Vieja.
Pisco . . . . .	Aves.
Pisco-pampa . . . . .	Llanura de Pájaros.
Piti . . . . .	Pedazo.
Pucuna . . . . .	Loco.
Puma-cocha . . . . .	Lago de Leones.
Puma-llacta . . . . .	Tierra de Leones.
Puma-tampu . . . . .	Mansion de Leones.
Puyuc-yacu . . . . .	Agua de nieves.
Quero . . . . .	Leño.

Quil-

Quilca . .  
 Quillasin  
 Quispica  
 Rucana.  
 Rumifav  
 Rumi-pa  
 Runa-hu  
 Sara-yac  
 Simi-jac  
 Sinarucu  
 Sullana.  
 Sungu . .  
 Tapu . .  
 Taucas.  
 Tiahuan  
 Titi-caca  
 Tungura  
 Turu-pa  
 Tuta-pis  
 Ucutay  
 Ucu-pam  
 Uramarc  
 Urcu-pa  
 Utspa-lla  
 Vilca-pa  
 Yaguar-  
 Yaguar-  
 Yanacur  
 Yapuis .  
 Yura . .  
 La re  
 Perú era  
 do al so  
 descende  
 Incas ;  
 ban un  
 premo á  
 chacama

## PE

que tienen la nariz partida  
 ra.  
 ente.  
 la.  
 Triste.  
 nura de lago.  
 go de Conejos.  
 ento.  
 tiercol.  
 so.  
 erda.  
 ta.  
 emedio.  
 ltura grande.  
 ejez grande, dedo grande.  
 epulcro.  
 rofundidad de Cuervos.  
 Niño.  
 ago de Mugeres.  
 Piedra.  
 Cuello desnudo.  
 Mentira.  
 Lago del Papagayo.  
 Cobertura.  
 Rio.  
 Alreedor.  
 Llanura sembrada.  
 Tierra de papas.  
 Lago de Paros.  
 Vieja.  
 Aves.  
 Llanura de Páxaros.  
 Pedazo.  
 Loco.  
 Lago de Leones.  
 Tierra de Leones.  
 Mansion de Leones.  
 Agua de nieves.  
 Lefio.

Quil-

## PE

Quilca..... Carta.  
 Quillasinga..... Nariz de la Luna.  
 Quispicanchi..... Fuga.  
 Rucana..... Vejez, dedo.  
 Rumifavi..... Ojo de piedra.  
 Rumi-pampa..... Llanura de piedras.  
 Runa-huanac..... Cauto del peligro.  
 Sara-yacu..... Agua de maiz.  
 Simi-jaca..... Piedra con boca abierta.  
 Sinarucu..... Como viejo.  
 Sullana..... Aborto.  
 Sungu..... Corazon.  
 Tapu..... Preguntador.  
 Taucas..... Monton.  
 Tiahuanacu..... Sentados juntos.  
 Titi-caca..... Monte de plomo.  
 Tungurahua..... Cuello alto.  
 Turu-pampa..... Llanura de lodo.  
 Tuta-pisco..... Ave matutina.  
 Ucuntaya..... Pais interior.  
 Ucu-pampa..... Campo profundo.  
 Uramarca..... Pais inferior.  
 Urcu-pampa..... Campo de montes.  
 Utspa-llacta..... Tierra de cenizas.  
 Vilca-pampa..... Llanura cavernosa.  
 Yaguar-cocha..... Lago de sangre.  
 Yaguar-sungu..... Corazon de sangre.  
 Yanacunas..... Criados.  
 Yapuis..... Arador, el que ara.  
 Yura..... Arbol.

La religion antigua del y conservador del universo:  
 Perú era la idolatria adoran- el fundador de la Monar-  
 do al sol, del qual crefan quia del Perú fué Manco-  
 descendir los Emperadores Capac en compañía de Ma-  
 Incas; conocian y adora- ma Ocllo su hermana, y este  
 ban un Ser invisible y su- Imperio siguió en la serie  
 premo á quien llamaban Pa- de 17 Monarcas Incas has-  
 chacamac, esto es, criador ta Sayri-Tupac que fué el  
 úl-

## PE

167

último, y renunció la Corona al Rey de España abrazando la Religión Católica, y tomando el nombre de Diego Sayri-Tupac-Inca. Este Imperio está poblado de muchas naciones bárbaras que viven en las selvas y en los montes como fieras: muchas han abrazado la Religión Católica, y se han reducido á vida civil en las Ciudades y Pueblos que han fundado los Españoles; son robustos, pacíficos y caritativos; los domina el vicio de la borrachera, son ingeniosos y imitan con facilidad quanto ven. Los Españoles se establecieron desde la conquista, cuyos descendientes llaman Criollos y Peruleños, son hábiles, valerosos, dóciles, de genio suave, de excelente ingenio y muy amantes de los forasteros: les ha faltado la instrucción y el premio, con lo qual hubieran hecho prodigiosos progresos en la literatura, y las artes habrían florecido en este país, pues sin em-

bargo de lo dicho nunca han faltado entre los Criollos algunos hombres sobresalientes en las armas y en las letras. Los Españoles Europeos se llaman Chapezones, y casi todos se aplican al comercio; algunos se establecen allí y fundan nuevas familias, otros se vuelven á Europa con ricos caudales adquiridos á costa de muchas fatigas y riesgos por tierra y mar. Los Ingleses, Franceses y Holandeses han intentado muchas veces establecerse en el Perú, pero nunca lo ha consentido el Gobierno Español, que saca de este Reyno inmensas riquezas en oro, plata, joyas, azogue, cobre, tintes, maderas, bálsamos, especias, zarzaparrilla, baynilla, quina, cacao y otras mil drogas y producciones, como animales, frutas, aves, peces, de que damos razon en los artículos de cada una de las 98 Provincias y Corregimientos ó Gobiernos en que está dividido, y son:

*Provincias del Perú en el distrito de la Audiencia de Lima.*

Cercado,	Truxillo,	Caxamarca,
Chancay,	Safia,	Luya y Chillaos,
Santa,	Piura,	Guamachuco,
		Cha-

Chachapoy,  
Patáz,  
Huamaliés,  
Conchucos,  
Parinacochi,  
Abancay,  
Cuzco,  
Paucartambo,  
Huailas,  
Caxatambo,  
Huanuco,  
Tarma,  
Canta,  
Guarochini,

que son  
Cercado  
Corregido

En

Lampa,  
Carabaya,  
Asangaro,  
Chucuito,  
Pauca-  
Pacajes ó  
guela,  
Omasuyos,  
Larecája,  
La Paz,  
Sicasica,

que son

En el

Cuyo,  
Copiapó,

PE

Por el cargo de lo dicho nunca han faltado entre los Criollos algunos hombres sobresalientes en las armas y en las letras. Los Españoles Europeos se llaman Chapetones, y casi todos se aplican al comercio; algunos se establecen allí y fundan nuevas familias, otros se vuelven á Europa con ricos caudales adquiridos á costa de muchas fatigas y riesgos por tierra y mar. Los Ingleses, Franceses y Holandeses han intentado muchas veces establecerse en el Perú, pero nunca lo ha consentido el Gobierno Español, que saca de este Reyno inmensas riquezas en oro, plata, joyas, azogue, cobre, tintes, maderas, bálsamos, especias, zarzaparrilla, baynilla, quina, cacao y otras mil drogas y producciones, como animales, frutas, aves, peces, de que damos razon en los artículos de cada una de las 98 Provincias y Corregimientos ó Gobiernos en que está dividido, y son:

*En el distrito de la Audiencia de Lima.*

Caxamarca,  
Euya y Chillaos,  
Guamachuco,  
Cha-

PE

Chachapoyas,  
Patáz,  
Huamalies,  
Conchucos,  
Parinacochas,  
Abancay,  
Cuzco,  
Paucartambo,  
Huailas,  
Caxatambo,  
Huanuco,  
Tarma,  
Canta,  
Guarochiri,  
Yauiyos,  
Xauxa,  
Cafete,  
Ica,  
Castro Virreyña,  
Angaraes,  
Guancavelico,  
Quispicanche,  
Canes y Canches,  
Aimaraez,  
Urubamba,  
Huanta,  
Lucanas,  
Camaná,

PE

169

Arequipa,  
Moquehua,  
Arica,  
Collahuas ó Caillo-  
ma,  
Condesuyos de Are-  
quipa,  
Guamanga,  
Andahuailas,  
Vilcashuaman,  
Cotabamba,  
Calca y Lares,  
Chilques y Masques,  
Chumbivilcas,

que son 50, contando por Provincia la jurisdiccion del Cercado de Lima y la Ciudad del Cuzco, que tienen Corregidores.

*En el distrito de la Audiencia de Charcas.*

Lampa,	Oruro,	Atacama,
Carabaya,	Paria,	Lipes,
Asangaro,	Carangas,	Yamparaes,
Chucuito,	Porco,	Paraguay,
Paucar-colla,	Potosí,	Tucuman,
Pacajes ó Verenguela,	Chayanta ó Charcas,	Buenos Ayres,
Omasuyos,	Pilaya y Paspaya,	Apolabamba.
Larecaja,	Cochabamba,	Mizque,
La Paz,	Puma bamba,	Santa Cruz de la Sierra,
Sicasica,	Tomina,	Tarija,

que son 30.

*En el distrito de la Audiencia de Santiago de Chile.*

Cuyo,	Serena ó Coquimbo,	Quillota,
Copiapó,		Aconcagua,
		San-

170

PE

Santiago,  
Melipilla,  
Rancagua,  
Colcagua,  
Maule,

Itata,  
Chillán,  
Rede ó estancia  
del Rey,  
Puchacay,

PE

La Concepcion,  
Valdivia,  
Chiloe ó Castro,  
Las islas de Juan  
Fernandez:

ademas de las cuales comprende los inmensos paisés y Provincias de los Indios Moxos, Chiquitos, Chaco, Baires, Chunchos, Lamas, Araucanos, entre quienes habian establecido y tenian floridísimas Misiones los Regulares de la extinguida Compañía. Los primeros Obispos que hubo en el Perú fueron Fernando de Luque y Olivera, natural de Andalucía, con título de Obispo de Tumbes el año de 1531, y Fr. Vicente de Valverde, Dominicano, natural de Oropesa, con el del Cuzco el de 1538, al qual dieron muerte los Indios de la Puná. El Arzobispado de Lima tiene por sufraganeos los Obispos del Cuzco, Santiago de Chile, Concepcion de Chile, Guamanga, Arequipa, Truxillo, Quito y Panamá, y el de la Plata los de la Paz, Buenos Ayres, Tucumán y Paraguay; gobierna este

vasto Imperio un Virrey que reside en Lima, que es la Capital y Metrópoli, con título de Gobernador y Capitán General de todos los Reynos y Provincias del Perú, y Presidente de la Real Audiencia y Chancillería de Lima, que es el Senado de quien dependen los demas Magistrados y Tribunales Civiles y Criminales. Las Provincias se gobiernan unas por Gobernadores y otras por Corregidores nombrados por el Rey, y en algunos Pueblos se conservan sus Caciques ó Gobernadores Indios; pero con subordinacion á aquellos. Los Indios pagan un tributo anual al Rey, el qual es mas moderado en los que se entregaron voluntariamente que en los que fueron conquistados por las armas, y están esentos de todo los descendientes de los que fueron aliados de los Españoles, y les dieron auxilio para sujetar á los demas.

CATA

ciudad  
Almag  
Arequi  
Arica.  
Bella V  
Carrio  
Castro  
Caxam  
Chach  
Chuqu  
Plata  
Cuzco  
Guam  
Guam  
Guam  
Ica.  
Lamas  
Lima.  
Mizqu  
Moqu  
Moyo  
Nasca  
Orop  
Paz.  
Pisco  
Piura  
Poto.  
Potos  
Puno  
Safia  
S. Ju  
Santa  
Tarij  
Taru  
Trux

CA-

PE

La Concepcion,  
Valdivia,  
Chiloe ó Castro,  
Las islas de Juan  
Fernandez:

vasto Imperio un Virrey que reside en Lima, que es la Capital y Metrópoli, con título de Gobernador y Capitan General de todos los Reynos y Provincias del Perú, y Presidente de la Real Audiencia y Chancilleria de Lima, que es el Senado de quien dependen los demas Magistrados y Tribunales Civiles y Criminales. Las Provincias se gobiernan unas por Gobernadores y otras por Corregidores nombrados por el Rey, y en algunos Pueblos se conservan sus Caciques ó Gobernadores Indios; pero con subordinacion á aquellos. Los Indios pagan un tributo anual al Rey, el qual es mas moderado en los que se entregaron voluntariamente que en los que fueron conquistados por las armas, y están esentos de todo los descendientes de los que fueron aliados de los Españoles, y les dieron auxilio para sujetar á los demas.

CA-

PE

PE

171

CATALOGO DE LAS NACIONES BARBARAS  
y principales Lugares del Perú.

CIUDADES.	Victoria.	Chupachos.
Almagro.	NACIONES BÀR-	Chucos.
Arequipa.	BARAS.	Ciriones.
Arica.	Abiticas.	Cocmonomas.
Bella Vista.	Acos.	Coniguas.
Carrion.	Ahives.	Coscaocoas.
Castro Virreyna.	Amamazos.	Coseremonianos.
Caxamarca.	Ancas ó Angas.	Fimayos.
Chachapoyas.	Angaraes.	Guatahuahuas.
Chuquisaca ó la	Aruporecas.	Guatinguapas.
Plata ó Charcas.	Asapupenas.	Guailas.
Cuzco.	Atavillos.	Hancohualluas.
Guamanga.	Aullagas.	Huancas.
Guancabelica.	Autis.	Huaras.
Guanuco.	Ayahuacas.	Hubinas.
Ica.	Ayaviris.	Ibitas.
Lamas.	Aimaraes.	Ipillos.
Lima.	Borillos.	Lamas.
Mizque.	Boros.	Matupeyapes.
Moquehua.	Calca y Lares.	Masques.
Moyobamba.	Callisecas.	Masteles.
Nasca.	Calluas.	Mailonas.
Oropesa.	Canisienes.	Mogolvas.
Paz.	Cavinas.	Motilonos.
Pisco.	Cabos.	Moxos.
Piura.	Cenomomas.	Mures.
Poto.	Charcas.	Nindasos.
Potosí.	Chinataguas.	Pacajes.
Puno.	Chiquiguanitas.	Panataguas.
Safia.	Chiriguanos.	Payansos.
S. Juan del Oro.	Chiucas.	Purasicas.
Santa.	Choromoros.	Quechuas.
Tarija.	Chucunas.	Raches.
Tarma.	Chunanas.	Taucas.
Truxillo.	Chunchos.	Xamoros.

Ze-



172 PE

Zepatos.

RIOS.

Amarumayu.  
Aperé.  
Apiochana  
Apurimac.  
Boca de Pan.  
Cabirecú.  
Cachi-mayu.  
Calla-huaya.  
Caravaillo.  
Castela.  
Caica-mayu.  
Chila.  
Chuqui-mayu.  
Coroico.  
Corurulu.  
De la Sal.  
Desaguadero.  
Enin.  
Guazumiri.  
Guaura.  
Huambra.  
Iraibi.  
Itenes.  
Lircay.  
Mages.  
Mala.  
Manica.  
Paca-mayu.  
Paravari.  
Paria.  
Pilco-mayu.  
Pocona.  
Rimác.  
Sama.  
Tambo.  
Ucupampa.  
Xauxa.

Yetau.

LAGUNAS.

Aullaga.  
Cayubabas.  
Chihuata.  
Chinchaicocha.  
Chocle-cocha.  
Cullué.  
Huasca-cocha.  
Huaichao.  
Huaillarun.  
Jacabamba.  
Lauri-cocha.  
Loro-cocha.  
Paria.  
Parinacocha.  
Patan-cocha.  
Punrun.  
Puma-cocha.  
Ticlla-cocha.  
Titicaca.  
Vilafro.  
MONTES.

Abitanis.  
Acacufia.  
Acochala.  
Ananea.  
Andes.  
Aporoma.  
Arauro.  
Arcota.  
Arirahua.  
Aupillan.  
Cara-huagra.  
Carangas.  
Chocaya.  
Chumbilla.  
Condonoma.  
Huantajaya.

PE

Huatiapu.  
Huayna-putina.  
Julcamarca.  
Laicacota.  
Omate.  
Oruro.  
Popo.  
Porco.  
Poto.  
Potosí.  
Sahuancuca.  
Santa Juana.  
Sunchull.  
Tampaya.  
Ucuntaya.  
PUERTOS.

Acari.  
Arantác.  
Atacama.  
Callao.  
Casma.  
Chancay.  
Chancallo.  
Cherrepe.  
Chule.  
Guacho.  
Guanchaco.  
Guarco.  
Hilo.  
Huanape.  
Ilai.  
Iqueique.  
Malabrigo.  
Paita.  
Pisagua.  
Quemado.  
Tarapaya.  
Tongora.  
Tumbez.

PRO-

PROMON

Acari.  
Acaquiná.  
Atico.  
Blanco.  
Chao.  
Corrientes.  
Del ago.  
Ferol.  
Hilo.  
Moreno.  
Negrillos.

SERIE C

1 MAN  
dios  
García  
tivo  
por su  
ideas  
ayudó  
ger. I  
le die  
co de  
sus su  
vuelt  
carnac  
que e  
las or  
dra e  
manas  
micidi  
uno t  
ca an  
sol co  
en el  
virgen  
Tom. I

PE

Huatiapu.  
 Huayna-putina.  
 Julcamarca.  
 Laicacota.  
 Omate.  
 Oruro.  
 Popo.  
 Porco.  
 Poto.  
 Potosí.  
 Sahuancuca.  
 Santa Juana.  
 Sunchull.  
 Tampaya.  
 Ucuntaya.

PUERTOS.

Acari.  
 Arantác.  
 Atacama.  
 Callao.  
 Casma.  
 Chancay.  
 Chancallo.  
 Cherrepe.  
 Chule.  
 Guacho.  
 Guanchaco.  
 Guarco.  
 Hilo.  
 Huanape.  
 Ilaí.  
 Iqueique.  
 Malabrigo.  
 Paita.  
 Pisagua.  
 Quemado.  
 Tarapaya.  
 Tongora.  
 Tumbes.

PRO-

PE

PROMONTORIOS.

Acari.  
 Acaquini.  
 Atico.  
 Blanco.  
 Chao.  
 Corrientes.  
 Del ago.  
 Ferol.  
 Hilo.  
 Moreno.  
 Negrillos.

Paita.

Piedra.  
 Quemado.  
 S. Antonio.  
 S. Jorge.  
 S. Nicolas.  
 Tarapaca.

ISLAS.

Asia.  
 Cocos.  
 Dogs-Eisland.  
 Guano.

PE

173

Guara.  
 Huanape.  
 Iqueique.  
 Lobos.  
 Mancera.  
 Nonura.  
 S. Lorenzo.  
 S. Martin.

FUERTES.

S. Fernando.  
 Guarochiri.

**SERIE CRONOLÓGICA DE LOS EMPERADORES**  
*Incas que hubo en el Perú.*

1 MANCO-INCA fué el primero que reduxo los Indios bárbaros á vida civil el año de 1100, segun Garcilaso de la Vega, y les enseñó las artes y cultivo de la tierra: se fingió hijo del sol despachado por su padre para bien de los hombres, en cuyas ideas y en el establecimiento de la Monarquía lo ayudó mucho Mama Ocllo Huaco su hermana y muger. Los Indios lo recibieron como á una deidad, y le dieron el sobrenombre de Capac, que significa rico de virtud, estableció las insignias de Príncipe en sus sucesores, esto es, el llauto ó faxa en tres vueltas al rededor de la cabeza con un fleco encarnado pendiente de la frente, las orejeras de oro, que eran dos planchas de figura elíptica que cubrían las orejas, y por cetro una segur de oro ó de piedra en señal de autoridad: hizo muchas leyes humanas y sabias, condenando con pena capital el homicidio, el adulterio y el hurto; mandó que cada uno tomase muger de su propia familia, pero nunca antes de 20 años de edad; propuso el culto del sol como primera divinidad, y le labró un templo en el Cuzco, y inmediata á él una casa para las vírgenes consagradas á aquella deidad, las cuales

Tom. IV. Z de-

debían ser de la sangre real de los Incas : se cree que reynó 40 años, y murió dexando por sucesor á su hijo

- 2 **SINCHI-ROCA**, primogénito de Manco Capac, que le sucedió en el Imperio de aquellos bárbaros civilizados por su padre (Sinchi significa fuerte) extendió su dominio al Mediodía del Cuzco mas de 60 millas hasta el Pueblo llamado Chuncará, y por Levante hasta la orilla del rio Culla-huaya, reduciendo todas aquellas gentes á su obediencia del modo mas dulce y suave ; su muger se llamó Mama-Cora, en quien tuvo muchos hijos, y dexó el gobierno al primogénito quando murió, despues de 29 años de reynado.
- 3 **LLOQUE-YUPANQUI**, cuyo primer nombre significa Izquierdo ó Zurdo, porque tenia esta falta, y la segunda, Contarás, aludiendo á las victorias que le pronosticaban, fué el primero que juntó ejército, sujetó á los Indios Canes, luego á los Ayaviris, y construyó una fortaleza llamada Pucará, despues de dos Provincias de Paucar-Colla y Hatun-Colla, entregándosele otros Pueblos, y extendió el Imperio hasta el canal ó desaguadero de la laguna Titicaca al Mediodía, y hasta la cordillera de montañas de los Andes al Poniente ; tuvo por muger á Mama-Cava, de quien no tuvo mas hijos varones que el que le sucedió: murió en el Cuzco de edad de 93 años, de los quales reynó 34 y 7 meses.
- 4 **MAITA-CAPAC**, que entró al gobierno de la Monarquía por muerte de su padre Lloque-Yupanqui siendo de edad de 51 años, sujetó la Provincia de Tia-Huanaca, donde hizo construir grandes edificios, obligó con su fama á la obediencia los Pueblos de la Provincia de Coc-yaviri, y con el exemplo de estos se sometieron las de Cauquicura, Mallama, Huarina, Cuchuna, Laricaja, Sancavan y la de Collas, despues de haber derrotado á sus naturales en una sangrienta batalla en el parage llamado Huaichu ; de este modo dilató el Imperio hasta Caracollo, y la la-  
gu-

guna  
vante  
por  
pivill  
pu y  
ni y  
much  
el In  
5 CAP  
Apun  
de le  
la fo  
trium  
avas  
vinci  
Ama  
Pict  
qual  
pamp  
men  
rá,  
mar  
reym  
su h  
6 INC  
fué  
sujet  
el p  
mo  
Utun  
cion  
rind  
visca  
hom  
curi  
chac  
func  
don  
eran

## PE

el real de los Incas : se cree  
murió dexando por sucesor

ogénito de Manco Capac, que  
io de aquellos bárbaros civili-  
Sinchi significa fuerte) esten-  
iodia del Cuzco mas de 60 mi-  
llamado Chuncará, y por Le-  
del rio Culla-huaya, reducient-  
tes á su obediencia del modo  
muger se llamó Mama-Cora,  
s hijos, y dexó el gobierno al  
murió, despues de 29 años de

JI, cuyo primer nombre sig-  
do, porque tenia esta falta, y  
aludiendo á las victorias que  
el primero que juntó ejército,  
anes, luego á los Ayaviris, y  
za llamada Pucará, despues las  
ucar-Colla y Hatun-Colla, en-  
ueblos, y extendió el Imperio  
aguadero de la laguna Titicaca  
la cordillera de montañas de  
te; tuvo por muger á Mama-  
tuvo mas hijos varones que el  
rió en el Cuzco de edad de 93  
reynó 34 y 7 meses.  
que entró al gobierno de la Mo-  
de su padre Lloque-Yupanqui  
51 años, sujetó la Provincia de  
e hizo construir grandes edificios,  
á la obediencia los Pueblos de  
-yaviri, y con el exemplo de es-  
de Cauquicura, Mallama, Hua-  
ricaja, Sancavan y la de Collas,  
ertotado á sus naturales en una  
n el parage llamado Huaichu; de  
Imperio hasta Caracollo, y la la-  
gu-

## PE

## PE 173

guna de Paria por la parte de Mediodia, y por Le-  
vante hasta las hermosas llanuras de Chuqui-apu;  
por el Occidente conquistó las Provincias de Chum-  
pivilca, Alca, Taurisma, Cota-huahu, Puma tam-  
pu y Parinacocha, y por la de Levante las de Aru-  
ni y de Collahua : tuvo en su muger Mama-Cocá  
muchos hijos; murió de edad de 91 años, dexando  
el Imperio á su primogénito.

- 5 CAPAC-YUPANQUI pasó con su ejército el rio  
Apurimac, sujetó la nacion de los Pitís, y luego la  
de los Aimaraes, en cuyo territorio hizo construir  
la fortaleza de Patirca; fué el primero que entró en  
triunfo en el Cuzco su Capital : en otra expedicion  
avasalló los Pueblos llamados Quechuas en la Pro-  
vincia de Cotapampa y Catanera, y luego los de  
Amampallpa, Hacari, Ubifía, Camaná, Caravilli,  
Picta y Quelca; emprendió despues otras conquistas,  
quales fueron las Provincias de Tapac-ric y Cochz-  
pampa, luego las de Chayanta y Charcas, y final-  
mente las de Curahuaci, Amancay, Surá, Apuca-  
rá, Rucana Hatun-Rucana, y hácia la Costa del  
mar Pacífico las de Nanasca, Mama y Curiyllpay:  
reynó 41 años, y heredó por su muerte la corona  
su hijo
- 6 INCA-ROCA, que quiere decir Príncipe Prudente,  
fué su primera empresa en el Chinchasuyu, en que  
sujetó las naciones de Tacmaras y Quinuallas con  
el país de Cochacasa y Curampa, luego hizo lo mis-  
mo con los Chancas y las gentes de Hancobuallo,  
Urunsulla, Uramarca y Villca : su segunda expedi-  
cion, baxo la conducta del hijo Yahuar-huacac, le  
rindió los Pueblos de Challa-pampa, Pillcupata, Ha-  
visca y Tunu : la tercera con un ejército de 300  
hombres lo hizo dueño de las Provincias de Chun-  
curí, Pucuna, Muyumuyu, Misqui, Sacaca, Ma-  
chaca y Caracará. Este Príncipe fué el primero que  
fundó escuelas para los Príncipes de la sangre real,  
donde aprendian la inteligencia de los Quipus; que  
eran una porcion de cordones de varios colores lle-  
nos

nos de nudos hechos de diferentes modos que eran sus escrituras; el Analista ó Historiador del Imperio que los conservaba en el templo del sol se llamaba Quipucana ó Custodio de los Quipus: reynó 51 años, fué casado con Mama-Micay, y le heredó su hijo

- 7 YAHUAR-HUACAC, que quiere decir el que llora sangre, sucedió á Inca-Roca, poniéndole este nombre porque dicen que al nacer lloró sangre, dió á su hermano Inca-Mata el gobierno de las armas y conquistó el Colla-suyu: receloso del genio feroz é inquieto de su primogénito Inca-Rapac lo desterró á guardar el ganado del sol cerca del Cuzco, donde tuvo la famosa vision de Viracocha-Inca, hermano de Manco-Capac, que le reveló la rebelion que tenían dispuesta las Provincias del Chíncha-suyu, advirtiéndole que no temiese pues él le asistiría. Se debe creer que fué una fantasma diabólica que se le apareció á este Príncipe, que inmediatamente dió el aviso á su padre, pero no quiso creerlo; tres meses despues llegó la noticia de la sublevacion, y asombrado Yaguar-Huacac abandonó la Corte y huyó á los bosques con sus hijos y muchos magnates. El hijo Inca Ripac juntó gente, formó un pequeño pero escogido ejército de 80 hombres, y salió al encuentro á los rebeldes, recibiendo en la marcha un socorro numeroso de Aimaraes y Quechuas con lo que atacó al enemigo, y despues de ocho horas de combate lo deshizo enteramente, pacificó luego el país, y volviendo victorioso recibió de su padre el llauto ó corona imperial, cediéndole el Reyno, y él se retiró á hacer una vida privada en Muina, donde vivió 7 años con su muger Mama Cho-ya, y murió á los 85 de edad.
- 8 INCA-RIPAC luego que entró á reynar se llamó Viracocha-Inca por la vision del hermano de Manco Capac, y le hizo fabricar un templo en Caccha, distante 16 leguas del Cuzco al Sur, conquistó con un ejército de 300 hombres las Provincias de Caranca, Ullaca, Llupi, Chicha, Huaytatá, Poc-ra, Asancarú, Par-

Par  
cum  
tan  
Prin  
Esp  
Tuv  
fué  
Cap  
año  
9 INC  
pad  
des  
rar  
dex  
Ma  
10 PA  
el  
qui  
pac  
nué  
per  
Ka  
cun  
Pis  
ca,  
cu  
Hu  
el  
qu  
non  
ten  
Ma  
jos  
rió  
11 YU  
á  
el  
la  
me

## PE

de diferentes modos que eran  
 ista ó Historiador del Imperio  
 el templo del sol se llamaba  
 de los Quipus: reynó 51 años,  
 Micay, y le heredó su hijo  
 que quiere decir el que llora  
 a-Roca, poniéndole este nom-  
 al nacer lloró sangre, dió á  
 a el gobierno de las armas y  
 u: receloso del genio feroz é  
 énto Inca-Rapac lo desterró  
 el sol cerca del Cuzco, donde  
 de Viracocha-Inca, hermano  
 e le reveló la rebelion que te-  
 vencias del Chíncha-suyu, ad-  
 miense pues él le asistiría. Se  
 na fantasma diabólica que se le  
 pe, que inmediatamente dió el  
 ro no quiso creerlo; tres me-  
 noticia de la sublevacion, y  
 cacac abandonó la Corte. y hu-  
 sus hijos y muchos magnates.  
 ntó gente, formó un pequeño  
 o de 80 hombres, y salió al  
 des, recibiendo en la marcha  
 de Aimaraes y Quechuas con  
 nigo, y despues de ocho horas  
 o enteramente, pacificó luego  
 victorioso recibió de su padre el  
 rial, cediéndole el Reyno, y él  
 vida privada en Muina, donde  
 muger Mama Choc-ya, y mu-

que entró á reynar se llamó  
 a vision del hermano de Manco  
 icar un templo en Caccha, dis-  
 Cuzco al Sur, conquistó con un  
 ores las Provincias de Caranca,  
 , Huaytatá, Poc-ra, Asancarú,  
 Par-

## PE

## PE

177

Parcu, Picuy y Acos, y el Señor de Tucma ó Tu-  
 cumán vino al Cuzco á darle la obediencia. Cuen-  
 tan los Indios por tradicion de sus mayores que este  
 Príncipe predixó la entrada en aquel Reyno de los  
 Españoles que destruirian el Imperio de los Incas.  
 Tuvo de su muger Mama-Runtu á Inca-Urco que  
 fué el primogénito que lo heredó, y á Titu-Manco-  
 Capac que despues se llamó Pachacutéc, vivió 73  
 años y reynó 36.

- 9 INCA-URCO, que apenas heredó la corona de su  
 padre fué depuesto á los once dias por los Gran-  
 des y Príncipes de la sangre que no pudieron tole-  
 rar su estolidéz, se retiró á hacer una vida privada,  
 dexando el Reyno en manos de su hermano Titu-  
 Manco-Capac.
- 10 PACHACUTÉC, en memoria de haber restablecido  
 el Imperio el año primero del gobierno de su padre,  
 quiso que se mudase el nombre de Titu-Manco-Ca-  
 pac en el de Pachacutéc, que significa el que de  
 nuevo da ser al mundo: este Príncipe dilató el Im-  
 perio con la conquista de las Provincias de Sausa ó  
 Xauxa, Tarma, Pumpu ó Bombon, Ancará, Chu-  
 curpu y Huailas; luego sojuzgó á Pincu, Huaras,  
 Pisco-Pampa, Chunchucu, Huamachucu, Caxamar-  
 ca, Yauyu, Ica, Pisco, Chíncha, Runahuanac, Huar-  
 cu, Malla, Chillca, Pachacamac, Rimac, Chancay,  
 Huaman, Parmunca, Huallmi, Santa, Huanape y  
 el Chimu; vivió siempre ocupado en la guerra con  
 que facilitó tantas empresas, y adquirió el glorioso  
 nombre de conquistador; fabricó grandes palacios,  
 templos, baños, aqueductos &c. y tuvo de su muger  
 Mama-Huarcu á Inca-Yupanqui y otros muchos hi-  
 jos, y dicen que en sus concubinas tuvo 300, mu-  
 rió de edad de 103 años.
- 11 YUPANQUI siguió el exemplo de su padre, sujetó  
 á los Moxos, á Copiapó y á Coquimbo, y llegó hasta  
 el rio Maulli ó Maule del Reyno de Chile; fabricó  
 la gran fortaleza del Cuzco, y mereció por su cle-  
 mencia el sobrenombre de piadoso: tuvo en su mu-  
 ger

- ger Mama-Chimpu-Ocillo á Tupac-Yupanqui que le sucedió en la corona, murió de edad de 79 años.
- 12 TUPAC-YUPANQUI. Las empresas de este Príncipe fueron las conquistas de las Provincias de Huarachucu, Chachapuya, Muyu-pampa hoy Moyobamba, Cascayunca, Huanca-pampa, Casa, Hayahuaca, Callua, Huanacu hoy Guanuco, Tumi-pampa, Alausi, Cañaris y Purvaes hasta Mocha; proyectó la conquista del Reyno de Quito, pero no pudo hacerla él, y envió á su hijo que la executó extendiendo el Imperio por la parte del N hasta el país de Pastu, murió dexando por heredero del Reyno á su primogénito tenido con otros cinco hijos en Mama-Ocillo su muger.
- 13 HUAYNA-CAPAC prosiguió las conquistas de su padre, añadiendo á la corona los países de Chacma, Pacasmayu, Saña, Collque, Tucmi, Sayanca, Mutupi hoy Amotape, Pichiu, Sullana y Tumpiz llamado ahora Tumbez; sujetó tambien las naciones Chunana, Collonque, Cinruy, Yaquall y la Isla de la Puná; despues reduxo á su obediencia las Provincias de Manta, Apichiqui, Pichunsi, Sava, Pecllan-simiqui, Pompahuachi, Saramisu, Passao, y en los rebeldes Carangues hizo un exemplar castigo, mandando degollar muchos miles en la laguna que por esto se llamó Yaguar-cocha, que significa lago de Sangre. Tuvo este Príncipe de la Emperatriz Rava-Ocillo á su primogénito llamado Inti-Gusi-Huallpa ó Huascar-Inca, y de Mama-Runta su tercera muger, hija de Auqui-Amaru-Tupac-Inca, á Manco Inca, que despues fué Emperador; de Sciri-paccha, hija del Rey de Quito y su concubina, á Atahuallpa, á quien algunos llaman Atalpa, otros Atabalipa y Atalipa con ninguna razon, á quien amaba tanto que lo hizo Rey de Quito, pero tributario de su hermano Huascar-Inca; estando en el palacio de Tumi-pampa tuvo la noticia de los primeros Españoles que llegaron á la Costa de su Imperio. Murió en Quito dexando este Reyno, como hemos dicho,

á Ata  
 14 INTI  
 poses  
 que  
 riam  
 manc  
 qued  
 sione  
 encer  
 prisio  
 á col  
 de 5  
 15 ATA  
 mori  
 real  
 bez  
 hicie  
 peric  
 Atah  
 que  
 creta  
 dose  
 mo  
 él d  
 16 MA  
 Hua  
 este  
 con  
 corc  
 desp  
 do  
 hace  
 de  
 Fer  
 pafi  
 de  
 salie  
 za

## PE

á Tupac-Yupanqui que le murió de edad de 79 años. Las empresas de este Príncipe de las Provincias de Huachuapampa hoy Moyobambapampa, Casa, Hayahuaca, Aucahuasi, Tumi-pampa, Alaucahuasi Mocha; proyectó la conquista, pero no pudo hacerla él, y se executó extendiendo el Imperio hasta el país de Pastu, número del Reyno á su primogénito Inca en Mama-Ocillo su sucesor siguió las conquistas de su abuelo en los países de Chacabambas, Tucumán, Sayanca, Muchohuasi, Sullana y Tumpiz. Hicieron también las naciones Chunchu, Yaquall y la Isla de la Magdalena á su obediencia las Provincias de Pichunsi, Sava, Pecllan, Saramisú, Passao, y en los Andes un exemplar castigo, mandó hacer mil en la laguna que por el nombre de Cocha, que significa lago de agua dulce, es el principio de la Emperatriz Ravallana llamado Inti-Gusi-Huallpa Mama-Runta su tercera mujer. Mama-Runta-Tupac-Inca, á Manco Capac Emperador; de Sciri-paccha, y su concubina, á Atahuallpa Inca Atalpa, otros Atabalipa Inca una ración, á quien amaba de Quito, pero tributario de España; estando en el palacio de Cuzco noticia de los primeros Españoles en la Costa de su Imperio. Murió en el Reyno, como hemos dicho,

## PE

## PE 179

- á Atahuallpa, y la Monarquía á su primogénito.
- 14 INTI-CUSI-HUALLPA ó Huascar-Inca entró á la posesion del Imperio en los tiempos mas funestos por que Atahuallpa aspiró á la corona, y quasi proditoriamente invadió el Imperio: se dieron ambos hermanos una sangrienta batalla cerca del Cuzco en que quedó desbaratado el ejército del Emperador, y prisionero este del rebelde que lo trató bárbaramente, encerrándolo para mayor seguridad en una estrecha prision, y recelando que los Españoles lo volviesen á colocar en el trono lo mandó degollar á la edad de 51 años.
- 15 ATAHUALLPA, usurpador del Imperio, que hizo morir quantos pudo haber á las manos de la sangre real, en su tiempo desembarcó en la Costa de Tumbes Francisco Pizarro con los Españoles que llevaba, y despues de muchos tratados inútiles para que hiciera paz con el hermano, y le restituyese el Imperio, le dió una batalla cerca de Caxamarca en que Atahuallpa quedó derrotado y prisionero de Pizarro, que lo hizo procesar, y condenó á ser degollado secretamente en la cárcel, como se executó, habiéndose antes convertido á la Fe y recibido el Baptismo con el nombre de Juan, tuvo el mismo fin que él dió á su hermano, y murió de edad de 48 años.
- 16 MANCO-CAPAC, no habiendo quedado hijos de Huascar-Inca, le sucedió su hermano segundo de este nombre, á quien D. Francisco Pizarro, que pasó con D. Diego de Almagro al Cuzco, permitió que se coronase, pero solo le dexó la sombra de Monarca, y despues de diferentes tratados y negociaciones, viendo que Pizarro intentaba la Soberanía, resolvió deshacerse de aquel huesped, y juntando un ejército de 3000 hombres atacó al Cuzco, donde se hallaba Fernando Pizarro hermano de Francisco con 260 Españoles, que viendo que el enemigo era ya dueño de la Ciudad se retiraron á la fortaleza, de donde salieron por la noche y hicieron una horrible matanza en los Indios, obligando á Manco-Capac á retirarse.



tarse á las montañas de la Provincia de Vilca-pampa, despues se supo nada del paradero de este Príncipe que se cree muriese por el año de 1553, dexando la corona á el primogénito que tuvo en su muger Mama-cusi.

- 17 SAYRI-TUPAC, llamado D. Diego Inca, y el último de los Emperadores del Perú, reconocido por Soberano de las Provincias de Vilca-pampa, Tarma, Muyu-pampa y Chunchos; el Virrey del Perú D. Andres Hurtado de Mendoza, Marques de Cafiete, por medio de la madre de aquel Príncipe, que se llamó Beatriz y abrazó la religion, consiguió reducirlo á hacer un tratado de paz. Salió Sairi-Tupac de Vilca-pampa y entró en Lima con toda la pompa y séquito imperial, donde hizo en manos del Virrey renuncia solemne de todos sus derechos al Imperio del Perú en la persona de Felipe II, Rey de España, conservando los honores é insignias reales mientras viviese el dominio absoluto de la Provincia de Yucay con una honrosa asignacion. Pasó luego al Cuzco y de allí á Yucay, donde á poco tiempo recibió el Bautismo, y se llamó D. Diego Sayri-Tupac-Inca, y su muger Leonor Cusi-Huarcay, vivió despues poco tiempo y murió de edad de 47 años, dexando una hija sola que se casó con D. Martin Garcia Ofiez de Loyola, Caballero del Orden de Santiago, de quien descende la familia de los Marqueses de Oropesa y Alcañices.

**SERIE CRONOLÓGICA DE LOS VIRREYES  
y Capitanes Generales del Perú.**

- 1 D. Francisco Pizarro, Marques de los Charcas y Atavillos, natural de Truxillo en Estremadura, pasó á América con Alonso de Ojeda, sirvió en la conquista del Darien con mucho valor, y hallándose en Panamá hizo compañía con Diego de Almagro y Hernando de Luque, Señor de la Isla de Taboga y Maestro-Escuela de la Iglesia de aquella Ciudad, para des-

cu-

cubr  
cia :  
bez y  
de E  
perac  
conq  
volv  
Lima  
otras  
entre  
lado  
se fo  
quiet  
mag  
Piza  
2 El I  
sejo  
dor  
cesos  
por  
vaba  
estan  
com  
no s  
salió  
valle  
se d  
rebe  
apre  
golla  
los  
y si  
que  
nias  
pañ  
res  
3 Blas  
go,  
Emp  
Ton

PE

la Provincia de Vilca-pam-  
nada del paradero de este  
uriere por el año de 1553,  
primogénito que tuvo en su

lo D. Diego Inca, y el úl-  
s del Perú, reconocido por  
s de Vilca-pampa, Tarma,  
s; el Virrey del Perú D. An-  
za, Marques de Cafete, por  
aquel Príncipe, que se llamó  
gion, consiguió reducirlo á  
Salió Sairi-Tupac de Vilca-  
a con toda la pompa y sé-  
nizo en manos del Virrey re-  
s sus derechos al Imperio del  
Felipe II, Rey de España,  
s é insignias re-yançy mien-  
absoluto de la Provincia de  
a asignacion. Pasó luego al  
ay, donde á poco tiempo re-  
llamó D. Diego Sayri-Tupac-  
nor Cusi-Huarcay, vivió des-  
arió de edad de 47 años, de-  
se casó con D. Martin Gar-  
Caballero del Orden de San-  
de la familia de los Marque-  
ñices.

LA DE LOS VIRREYES  
Generales del Perú.

Marques de los Charcas y Ata-  
xillo en Estremadura, pasó á  
Ojeda, sirvió en la conquista  
valor, y hallándose en Pa-  
on Diego de Almagro y Her-  
de la Isla de Taboga y Maes-  
a de aquella Ciudad, para des-  
cu-

PE

cubrir y conquistar el Perú, de que se tenia noti-  
cia: salio de Panamá el año de 1525, llegó á Tum-  
bez y Cabo Blanco, donde tomó posesion por el Rey  
de España, á donde vino, y concediéndole el Em-  
perador el titulo de Adelantado mayor de lo que  
conquistase, y el de Gobernador y Capitan General,  
volvió allá el año de 1529, fundó las Ciudades de  
Lima, S. Miguel de Piura, Truxillo, Guayaquil y  
otras muchas; pero habiéndose movido disensiones  
entre él y Almagro, porque no habia sido este igua-  
lado en las mercedes como en los gastos y trabajos,  
se formaron dos partidos que causaron terribles in-  
quietudes y alborotos, y trece personas del de Al-  
magro dieron muerte violenta á las doce del dia á  
Pizarro el año de 1541.

- 2 El Licenciado Christóval Vaca de Castro, del Con-  
sejo Real de Castilla, fué enviado por el Empera-  
dor Carlos V el mismo año en que murió su ante-  
cesor para averiguar y castigar aquel atentado, y  
por las facultades que tenia la instruccion que lle-  
vaba para tomar posesion del gobierno en caso de  
estar vacante lo executó así, y habiendo mandado  
comparecer á Diego de Almagro, principal culpado,  
no solo no lo executó, si no que formando ejército  
salió á buscar al Gobernador, y hallándolo en el  
valle de Chupas, cerca de Guamanga, con el suyo,  
se dieron una batalla en que quedaron derrotados los  
rebeldes, castigando con pena capital á los que se  
aprehendieron, y entre ellos su caudillo, que fué de-  
gollado el año de 1542, con que pacificó y dispuso  
los mejores establecimientos en aquellas Provincias,  
y sin embargo de su rectitud y buenas qualidades,  
que lo hicieron estimable, no se liberto de calum-  
nias, por lo que estuvo preso quando volvió á Es-  
paña; pero se vindicó, y fué restituído á sus hono-  
res y plaza.
- 3 Blasco Nuñez Vela, Caballero del Orden de Santi-  
ago, natural de Ávila, Capitan de las Guardias del  
Emperador Carlos V, fué nombrado por Virrey del  
Tom. IV. Aa Pe-

PE 181

Perú, y el primero que tuvo este título para establecer las nuevas leyes de Indias, que se habían formado para el gobierno de aquellos países y buen tratamiento de los Indios, y la Audiencia Real entró en Lima el año de 1544; pero la dureza de su condicion y aspereza de su genio convirtieron en veneno la triaca de aquellas providencias, porque habiendo representado las Provincias las dificultades que tenían algunas, pidiendo se les permitiese hacerlas presente al Rey, nombrando por Procurador á Gonzalo Pizarro, hermano del Marques Francisco Pizarro, no solo no quiso permitirlo, sino que prosigió en la execucion con el mayor rigor y severidad, de que resultó prender la Audiencia al Virrey y enviarlo á España; pero habiendo logrado que el Oidor que lo traía lo desembarcase en Tumbes, juntó gente y armas para buscar á Gonzalo Pizarro con su ejército, y perseguido por este hasta el valle de Añaquito se dieron la batalla de este nombre, en la qual perdió la vida el Virrey el año de 1546.

- 4 El Licenciado Pedro de la Gasca, natural de Valladolid, del Consejo Supremo de Inquisicion, se hallaba con tanto crédito de literatura, juicio é inteligencia que había manifestado en la pacificacion del alboroto de los Moriscos en el Reyno de Valencia, que no se tuvo que dudar en su eleccion para que pasase á pacificar el Perú, donde acreditó el acierto desde que entró el mismo año; y aunque intentó reducir á Gonzalo Pizarro y á sus secuaces por medios suaves, concediendo un perdon general de todo lo pasado, no estaban los ánimos ya en estado de admitir lenitivos, y le fué preciso apelar al de las armas formando ejército con que buscó á los rebeldes, y el año de 1548 en los campos de Sacxahuana se dió una batalla en que la mayor parte de aquellos se pasaron al Ejército Real, quedando prisioneros los mas obstinados, y entre ellos Gonzalo Pizarro y su Maestro de Campo Francisco de Car-

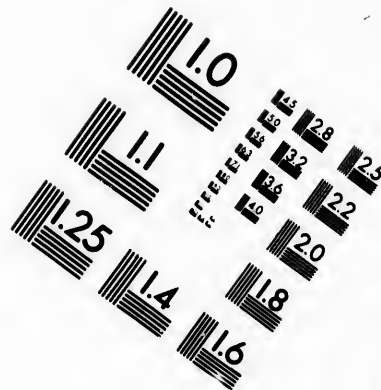
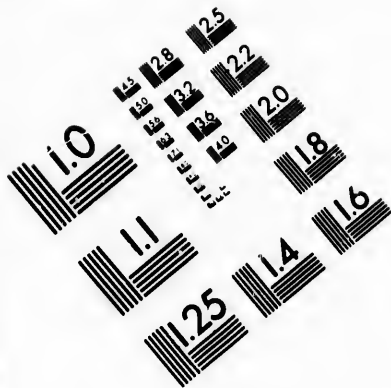
va-

## PE

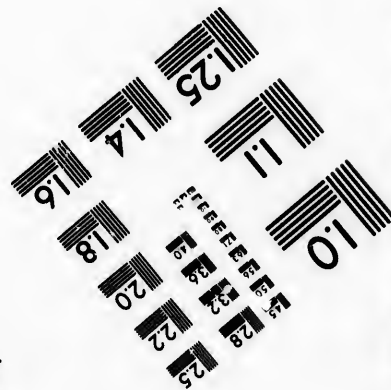
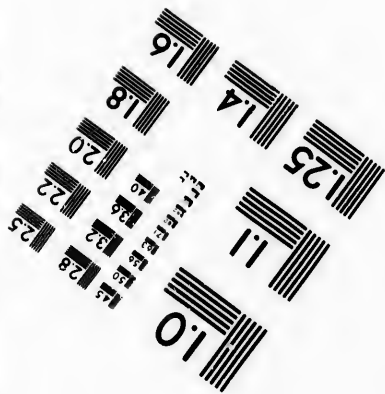


tuvo este título para establecer las Indias, que se habían formado de aquellos países y buenos, y la Audiencia Real en 1544; pero la dureza de su genio convirtieron en ve las providencias, porque ha Provincias las dificultades que no se les permitiese hacerlas dando por Procurador á Gonzalo del Marques Francisco Pizarro permitirlo, sino que prosiguieron el mayor rigor y severidad con la Audiencia al Virrey; pero habiendo logrado que no desembarcase en Tumbez, para buscar á Gonzalo Pizarro perseguido por este hasta el día dieron la batalla de este nombre la vida el Virrey el año de

de la Gasca, natural de Valladolid, supremo de Inquisición, se ha de literatura, juicio é inteligencia en la pacificación de los en el Reyno de Valencia, dar en su elección para que Perú, donde acreditó el acierto en el año; y aunque intentó retro y á sus secuaces por medio un perdón general de todo los ánimos ya en estado de fue preciso apelar al de las con que buscó á los rebeldes en los campos de Sacxahuaen que la mayor parte de Ejército Real, quedando privados, y entre ellos Gonzalo de Campo Francisco de Carvajal.





**IMAGE EVALUATION  
TEST TARGET (MT-3)**



**Photographic  
Sciences  
Corporation**

23 WEST MAIN STREET  
WEBSTER, N.Y. 14580  
(716) 872-4503



**CIHM/ICMH  
Microfiche  
Series.**

**CIHM/ICMH  
Collection de  
microfiches.**



**Canadian Institute for Historical Microreproductions / Institut canadien de microreproductions historiques**

**© 1983**



1  
2  
3  
4  
5  
6  
7

5

6

7

vajal, que fueron degollados en la plaza del Cuzco, y con esto pacificó el Reyno: fundo la Ciudad de la Paz, y se restituyó á España el año de 1551, donde despues le presentó el Emperador en recompensa de sus servicios para Obispo de Palencia.

- 5 D. Antonio de Mendoza, hijo quarto del Marques de Mondejar, que habia sido muchos años Virrey en la Nueva España, tuvo orden de pasar al Perú á exercer la justificacion, integridad y experiencia que lo habian acreditado, entró en Lima el mismo año de 1551, pero duró muy poco su gobierno, pues murió el siguiente de 1552; y sin embargo en tan limitado tiempo mandó hacer la visita y descripcion de aquellas Provincias, y fueron las primeras que tuvo el Consejo, fundó la Real Universidad de San Marcos, la Guardia de Alabarderos, y por su fallecimiento quedó encargado del gobierno la Real Audiencia.
- 6 D. Andres Hurtado de Mendoza, segundo Marques de Castete, Guarda Mayor de la Ciudad de Cuenca y Montero Mayor del Rey, despues de haber servido al Emperador en las jornadas de Alemania y Flandes fué nombrado Virrey del Perú, y entró en Lima el año de 1555, acabó de sosegar los alborotos de que habia reliquias que dexó Francisco Hernandez Girón, estableció la Compañia de Lanzas de la Guardia del Virrey, sacó de las montañas al Inca Sayri-Tupac, que abrazó la religion y renunció sus derechos al Imperio, gobernó con sumo acierto hasta el año de 1561 que recibió la noticia de haber desembarcado en Paita su sucesor, de quien experimentó algunos desayres, siendo el primero la falta de correspondencia en el tratamiento de excelencia, de que se melancolizó tanto que terminó sus dias aun antes que el gobierno.
- 7 D. Diego Lopez de Zúñiga y Velasco, Conde de Nieva, hizo su entrada el referido año de 1561, gobernó muy poco tiempo porque el siguiente de 1562 lo hallaron muerto en su mismo palacio con todos los



los indicios de haber sido violento su fin, suspendiendo la Audiencia la averiguacion del hecho porque las circunstancias lo requerian así, para evitar con el disimulo los escándalos y alborotos que se hubieran seguido de lo contrario.

- 8 El Licenciado Lope García de Castro, del Consejo de Indias, elegido Presidente de la Audiencia de Lima, Gobernador y Capitan General del Perú, como el Licenciado Pedro de la Gasca, para que hiciese la averiguacion de la muerte del Conde de Nieva y castigase á los culpados, entró en Lima el año de 1564, y aunque quiso inmediatamente poner en práctica su pesquisa, informado del suceso sigilosamente tuvo por preciso sobreeser en la investigacion jurídica, y dexar sepultado en el silencio lo que en público lastimaba el honor de muchos principales de aquella Ciudad; gobernó el Reyno con la prudencia y acierto que prometieron su madurez y literatura, en su tiempo se estableció la Audiencia de Quito el año de 1563, descubrió Enrique Garcés la célebre mina de azogue en Guancabelica el de 1566, y el anterior se fundó la Casa Real de Moneda en Lima, en cuya Capital entró el siguiente la Religion de la extinguida Compañia, sucesos todos que ilustran el gobierno de este Presidente, y terminó con la llegada de su sucesor
- 9 D. Francisco de Toledo, hijo del Conde de Oropesa, nombrado Virrey del Perú, hizo su entrada el año de 1569, despues de los dos primeros años de su gobierno, empleado con grande acierto y justificacion en arreglar y establecer el buen orden en todas materias, y en especial en la de minas, sobre que hizo ordenanzas tan exáctas que no se ha ofrecido despues duda que no esté prevenida en ellas: determinó sacar de las montañas de Villca-pampa al Inca Tupac Amarú, hermano de Sayri-Tupac; pero viendo que los ahagos y ofertas no bastaban envió á Martin Garcia de Loyola con tropa, á quien se entregó voluntariamente, y conduxo al Cuzco en que

## PE

sido violento su fin, suspendida la averiguacion del hecho por lo que requerian asi, para evitar escándalos y alborotos que se lo contrario.

García de Castro, del Consejo de Presidencia de la Audiencia de Capitan General del Perú, como de la Gasca, para que hizo de la muerte del Conde de los culpados, entró en Lima el que quiso inmediatamente posesquiza, informado del suceso preciso sobreseer en la investidura dexar sepultado en el silencio estimulaba el honor de muchos Ciudad; gobernó el Reyno cierto que prometieron su materia su tiempo se estableció la Audiencia de 1563, descubrió Enrique de azogue en Guancabelica anterior se fundó la Casa Real de cuya Capital entró el siguiente Inguida Compañia, sucesos togobernio de este Presidente, y la de su sucesor

lo, hijo del Conde de Oropesa, Perú, hizo su entrada el año de los dos primeros años de su gobierno grande acierto y justificacion por el buen orden en todas materias en la de minas, sobre que hizo cosas que no se ha ofrecido desde que se prevenida en ellas: determinaciones de Villca-pampa al Inca Inca no de Sayri-Tupac; pero vienes y ofertas no bastaban envió á Ayala con tropa, á quien se encargó, y conduxo al Cuzco en que

es-

## PE

## PE 185

estaba el Virrey que inmediatamente lo puso preso, le hizo causa, y lo mandó degollar con universal sentimiento de todos por sus bellas prendas; recibió la muerte con constancia, y antes el Bautismo, llamándose Felipe, y terminó en él la linea legítima de los Incas, dexando con este borron el Virrey obscurecida su memoria para celebrar las grandes cosas que hizo en el Perú, y sin esta lo contarían por el Virrey de mas talento para gobernar; volvió á España el año de 1581, y el áspero recibimiento que ruvo de la rectitud de Felipe II le quitó la vida en pocos dias.

- 10 D. Martin Henriquez, hijo del Marques de Alcañices, estaba exerciendo el Virreynato de Nueva España quando recibió orden de pasar con el mismo destino al Perú, á donde llegó el referido año de 1581, y dió muestras de sus talentos, benignidad y acierto en el corto tiempo de su gobierno, pues falleció á principios del de 1583, por lo qual quedó exerciendo la autoridad la Real Audiencia.
- 11 D. Fernando de Torres y Portugal, Conde del Villar Don Pardo, fué electo Virrey el año de 1584, pero no llegó á Lima hasta el de 1586, gobernó poco mas de tres años, dexando el gobierno al sucesor
- 12 D. Garcia Hurtado de Mendoza, quarto Marques de Cañete, Gobernador que habia sido de Chile en el Virreynato de su padre, hizo su entrada el año de 1590, dispuso el descubrimiento de las Islas de Salomon por Alvaro de Mendaña, y un armamento á cargo de su cuñado D. Beltran de la Cueva y Castro contra el pirata Ricardo Hawkins, á quien conduxo prisionero, y defendió de la pena capital á que lo condenó la Audiencia de Lima por haberse rendido baxo de palabra de honor de conservar la vida, lo qual aprobó el Rey; estableció las alcavalas en el Perú, hizo varios reglamentos para el mejor gobierno que concluyó el año de 1596, y se restituyó á España.
- 13 D. Luis de Velasco, Marques de Salinas, se hallaba de

- de Virrey de Nueva España, y tuvo orden de pasar con el mismo destino al Perú, donde llegó el año de 1596, fué autor del establecimiento por sus informes de la plaza de Fiscal, Protector de Indios en las Audiencias por los abusos que se habían introducido contra estos miserables, y en su tiempo se sublevaron nuevamente los Araucanos en el Reyno de Chile, destruyendo seis Ciudades, llevándose cautivos á sus moradores con muerte del Gobernador D. Garcia Ofiez de Loyola; tuvo orden el Virrey de volver segunda vez á gobernar la Nueva España, para donde se embarcó luego que le llegó el sucesor
- 14 D. Gaspar de Zúñiga y Acevedo, Conde de Monterrey, pasó desde Nueva España donde estaba de Virrey al Perú el año de 1604 para suceder al anterior, y que este ocupase el que dexaba, en su tiempo se estableció el Tribunal mayor de Cuentas, y Pedro Fernandez de Quirós descubrió las tierras australes, solo gobernó dos años porque murió el de 1606, quedando entregada del gobierno la Real Audiencia hasta que llegó el sucesor
- 15 D. Juan de Mendoza y Luna, tercer Marques de Montes Claros, que tambien pasó del Virreynato de Nueva España al del Perú el año de 1607, estableció el Tribunal del Consulado del Comercio, informó al Rey para que se extinguiese el servicio personal de los Indios, como se hizo, mandó construir el gran puente que comunica la Ciudad con el arrabal de San Lázaro, duró su acertado gobierno ocho años hasta el de 1615 que le entregó al sucesor
- 16 D. Francisco de Borja y Aragon, Príncipe de Esquilache, en cuyo tiempo descubrió Jacobo le Maire el estrecho de su nombre, y pasaron á reconocerlo los hermanos Nodales, luego que cumplió los seis años de la provision del Virreynato entregó el gobierno á la Real Audiencia, y sin esperar sucesor se embarcó para Europa el año de 1621.
- 17 D. Diego Fernandez de Córdoba, primer Marques de Guadalcazar, en quien se repitió el paso del Virrey-

## PE

va España, y tuvo orden de pa-  
destino al Perú, donde llegó el  
autor del establecimiento por sus  
za de Fiscal, Protector de Indios  
por los abusos que se habían in-  
stos miserables, y en su tiempo  
ramente los Araucanos en el Rey-  
uyendo seis Ciudades, llevándose  
radores con muerte del Goberna-  
z de Loyola; tuvo orden el Virrey  
vez á gobernar la Nueva España,  
rcó luego que le llegó el sucesor  
y Acevedo, Conde de Mon-  
Nueva España donde estaba de  
año de 1604 para suceder al an-  
ocupase el que dexaba, en su  
ó el Tribunal mayor de Cuentas,  
z de Quirós descubrió las tierras  
gubernó dos años porque murió el de  
ntregada del gobierno la Real Au-  
llegó el sucesor

oza y Luna, tercer Marques de  
e tambien pasó del Virreynato de  
del Perú el año de 1607, estable-  
el Consulado del Comercio, infor-  
ue se extinguiese el servicio per-  
, como se hizo, mandó construir  
comunica la Ciudad con el arra-  
, duró su acertado gobierno ocho  
615 que le entregó al sucesor  
orja y Aragon, Principe de Esqui-  
mpo descubrió Jacobo le Maire el  
mbre, y pasaron á reconocerlo los  
, luego que cumplió los seis años  
Virreynato entregó el gobierno á  
y sin esperar sucesor se embar-  
año de 1621.

ez de Córdoba, primer Marques  
n quien se repitió el paso del Vir-  
rey-

## PE

reynato de México de el del Perú, entró en Lima  
el año siguiente de 1622, y desde luego se aplicó á  
la defensa del Reyno amenazado del armamento con  
que el pirata Jacobo Heremite Clerck habia entrado  
á la mar del Sur por el cabo de Hornos, y sitió  
al Callao echándole un navio de fuego, pero las ac-  
tivas providencias del Virrey inutilizaron todos sus  
esfuerzos, de cuyo pesar murió, y su Almirante aban-  
donó la empresa dexando lleno de gloria al Virrey,  
en cuyo tiempo se publicaron las Nuevas Leyes de  
la Recopilacion de Indias, y satisfecho todo el Rey-  
no de la justificacion y aplauso de su gobierno lo en-  
tregó al sucesor, y se volvió á España.

18 D. Gerónimo Fernandez de Cabrera Bobadilla y Men-  
doza, Conde de Chinchon, de los Consejos de Es-  
tado y Guerra, entró en Lima el año de 1629, go-  
bernó cerca de diez años, y en su tiempo sucedió el  
año de 1630 el espantoso terremoto que arruinó la  
mayor parte de la Ciudad, entregó el mando al suc-  
cesor, y él se restituyó á Europa.

19 D. Pedro de Toledo y Leiba, Marques de Mancera,  
del Consejo de Guerra, hizo su entrada en Lima el  
año de 1639, hizo la numeracion general de Indios  
del Reyno, reformó las tasas de tributos, fortificó  
el Puerto del Callao y lo guarneció como otras Pla-  
zas de muy buena artillería, de que hizo allí una  
gran fundicion, estableció el arreglo y método de  
Correos, con otras muchas disposiciones que por la  
utilidad perpetuaron la memoria de su gobierno, el  
qual entregó al sucesor

20 D. Garcia Sarmiento de Sotomayor, Conde de Sal-  
vatierra, que pasó como otros varios del Virreynato  
de Nueva España, que estaba exerciendo, al del Pe-  
rú el año de 1648, hizo la célebre fuente de bronce  
que en la plaza mayor ha perpetuado su memoria,  
facilitó el establecimiento y conversion de Indios de  
la Provincia de Mainas por los Regulares de la Com-  
pañia que tanto fruto han dado despues á la Igle-  
sia, y entregó el mando al sucesor el año de 1655;  
pe-

## PE 187

pero se detuvo en Lima por la guerra mas de tres años y medio despues, en cuyo tiempo murió el de 1659.

- 21 D. Luis Henriquez de Guzmán, Conde de Alva de Liste, Grande de España, y el primero que de esta alta distincion pasó al Perú el referido año de 1655 desde la Nueva España, donde servia su Virreynato, fué su gobierno pacífico y justificado, sin que en él ocurriese novedad extraordinaria hasta que lo entregó á su sucesor, y él se restituyó á España.
- 22 D. Diego de Benavides y de la Cueva, octavo Conde de Santistevan, del Consejo de Guerra, Virrey que habia sido del Reyno de Navarra, y llegó al Perú el año de 1661 en que hubo una sublevacion en la Provincia de Chuquiavo, siendo unos Mestizos los principales motores, con cuyo castigo la cortó el Corregidor D. Francisco Herquíñigo, y el de 1665 otro en la Provincia de Paucarcolla, entre Vascongados y Montañeses de una parte, y Andaluces y Criollos de la otra, dándose una cruel batalla en el llano de Laycacota, con cuyos pesares falleció el Virrey el año siguiente de 1666, quedando encargada del gobierno la Real Audiencia hasta la llegada del sucesor
- 23 D. Pedro Fernandez de Castro y Andrade, Conde de Lemos, Grande de España, nombrado Virrey del Perú, á donde llegó el año de 1667 á tiempo que los alborotos de Puno estaban en su mayor fuerza, y no habiendo podido sosegarlos con sus providencias pasó en persona, y prendiendo á muchos mandó ajusticiar á los mas culpados en la muerte del Corregidor, y envió preso á Lima á Joseph de Salcedo, que fué sentenciado á muerte sin mas culpa en aquellas disensiones que la de su riqueza por ser dueño de la mina que permitió el Cielo no disfrutase nadie, aguándose de modo que no se ha podido volver á trabajar: el Virrey dispuso la fundacion de los Hospitalarios Beletmitas en varias Ciudades del Perú, estableció el situado que baxa de Li-

PE

ma por la guerra mas de tres  
s, en cuyo tiempo murió el de

de Guzmán, Conde de Alva de  
España, y el primero que de esta  
Perú el referido año de 1655  
España, donde servia su Virreyna-  
pacifico y justificado, sin que  
idad extraordinaria hasta que lo  
y, y él se restituyó á España.  
es y de la Cueva, octavo Con-  
el Consejo de Guerra, Virrey  
eyno de Navarra, y llegó al  
en que hubo una sublevacion  
nuquiavo, siendo unos Mestizos  
s, con cuyo castigo la cortó el  
disco Herquifigo, y el de 1665  
de Paucarcolla, entre Vascon-  
de una parte, y Andaluces y  
hándose una cruel batalla en el  
con cuyos pesares falleció el  
ate de 1666, quedando encar-  
Real Audiencia hasta la llega-

de Castro y Andrade, Conde  
de España, nombrado Virrey del  
el año de 1667 á tiempo que  
no estaban en su mayor fuer-  
podido sosegarlos con sus pro-  
persona, y prendiendo á muchos  
los mas culpados en la muerte  
envió preso á Lima á Joseph de  
tenciado á muerte sin mas cul-  
siones que la de su riqueza por  
a que permitió el Cielo no dis-  
ndose de modo que no se ha po-  
ar: el Virrey dispuso la funda-  
arios Beletmitas en varias Ciu-  
tableció el situado que baxa de  
Li-

PE

PE 189

Lima á Panamá para mantener aquella guarnicion  
que saqueó y quemó el año de 1670 el pirata In-  
glés Juan Morgán, y el de 1672 murió el Virrey,  
entregándose en la vacante del gobierno la Real Au-  
diencia.

- 24 D. Baltasar de la Cueva Henriquez y Saavedra, Con-  
de del Castellar, Marques de Malagon, del Consejo  
y Cámara de Indias, hizo su entrada en Lima el año  
de 1674, y su gobierno duró menos de lo que debia,  
porque habiéndosele culpado en la introduccion illi-  
cita de dos navios cargados de ropas de la China,  
que abusaron del permiso que les concedió para con-  
ducir frutos á los Puertos de Nueva España inun-  
dando de ropas el Perú, dió el comercio tan senti-  
da quexa al Rey, que le mandó entregase el mando  
al Arzobispo de Lima, como lo hizo el año de 1678;  
pero justificada la integridad y rectitud de su con-  
ducta volvió á España, donde se le restituyeron sus  
honores, y continuó sirviendo su plaza en el Consejo.
- 25 D. Melchor de Lifan y Cisneros, Arzobispo de la  
Santa Iglesia de los Reyes, Virrey interino, como  
hemos dicho en el párrafo anterior, gobernó desde  
el referido año hasta el de 1681, sin que en este  
tiempo acaeciese otra cosa particular en aquel Reyno  
que la repetición de haber pasado á infestar la mar  
del Sur unos piratas, que al mando de Juan Guar-  
len, Eduardo Bolmen y Bartolomé Charps atravesaron  
por el estrecho paso del itsmo de Panamá, y  
apoderándose en su Puerto de dos fragatas hostiliza-  
ron las Costas del Perú, donde por las activas pro-  
videncias del Arzobispo fueron rechazados con muer-  
te de dos de los caudillos, y los demas volvieron á  
Europa montando el cabo de Hornos, y poco des-  
pues llegó el Virrey propietario.
- 26 D. Melchor de Navarra y Rocafull, Duque de la  
Palata, Príncipe de Masa, y de los Consejos de Es-  
tado y Guerra, uno de los sugetos de mas acredita-  
do talento, instruccion y juicio que han pasado á  
la América, mandó fabricar de adobes la muralla  
Tom. IV. Bb qua

que rodea á Lima, y habiéndola concluido tuvo la desgracia de ver arruinada la Ciudad por los formidables terremotos que la destruyeron el año de 1687; tuvo gravísimas y ruidosas competencias con el Arzobispo Liffan sobre corregir los procedimientos de los Curas Doctrineros, de que daban continuas quejas los Indios, y se escribieron doctos papeles de una parte á otra: á esta ocupacion añadió la del armamento contra el pirata Eduardo David, que habia entrado á la mar del Sur con una esquadra de diez embarcaciones que fueron atacadas y vencidas cerca de Panamá por D. Beltran de la Cueva, cuñado del Virrey, que concluyó el tiempo de su Virreynato, le entregó al sucesor para volverse á España, y murió en la Ciudad de Portobelo.

- 27 D. Melchor Portocarrero Laso de la Vega, Conde de la Monclova, Comendador de Zarza en la Orden de Alcántara, del Consejo de Guerra y Virrey de Nueva España, de donde á los dos años que exercia el gobierno tuvo orden de pasar al del Perú, y entró el año de 1689, y en el espacio de quince años y quatro meses que lo sirvió ocuparon su atencion gravísimos cuidados por la guerra de sucesion, que por la muerte del Sr. D. Carlos II y herencia del Sr. Duque de Anjou, con el nombre de Felipe V, á la Corona de España, suscitaron las naciones aliadas, atendiendo á todas partes con diligente cuidado y atentas providencias hasta su muerte el año de 1706, quedando el gobierno á cargo de la Real Audiencia hasta que llegó el sucesor nombrado por el Rey.
- 28 D. Manuel Oms de Santa Pau Olim de Semanat y de Lanuza, Marques de Castel dos Rius, Grande de España, Embaxador en la Corte de Francia quando heredó la Corona el Sr. D. Felipe V, y antes lo habia sido en la de Lisboa, fué nombrado Virrey del Perú antes que se supiese la muerte de su antecesor, y por falta de ocasion se detuvo hasta la salida de los galeones el año de 1706, entró en Lima el

## PE

habiéndola concluido tuvo la  
nada la Ciudad por los for-  
ue la destruyeron el año de  
y ruidosas competencias con  
bre corregir los procedimientos  
eros, de que daban continuas  
e escribieron doctos papeles de  
esta ocupacion añadió la del  
pirata Eduardo David, que ha-  
del Sur con una esquadra de  
de fueron atacadas y vencidas  
D. Beltran de la Cueva, cu-  
concluyó el tiempo de su Vir-  
al sucesor para volverse á Es-  
Ciudad de Portobelo.

tero Laso de la Vega, Conde  
mendador de Zarza en la Or-  
el Consejo de Guerra y Virrey  
de donde á los dos años que  
uvo orden de pasar al del Perú,  
89, y en el espacio de quince  
que lo sirvió ocuparon su aten-  
dos por la guerra de sucesion,  
el Sr. D. Carlos II y herencia  
njou, con el nombre de Feli-  
de España, suscitaron las nacio-  
do á todas partes con diligen-  
providencias hasta su muerte el  
ando el gobierno á cargo de la  
que llegó el sucesor nombrado

Santa Pau Olim de Semanat y  
s de Castel dos Rius, Grande de  
en la Corte de Francia quando  
el Sr. D. Felipe V, y antes lo  
Lisboa, fué nombrado Virrey del  
supiese la muerte de su antece-  
ocasion se detuvo hasta la sali-  
el año de 1706, entró en Lima  
el

## PE

el siguiente de 1707, y gobernó hasta el de 1710  
que murió.

29 D. Diego Ladron de Guevara, Obispo de Quito, que  
antes lo habia sido de Panamá, fué llamado por la  
Real Audiencia en virtud de estar nombrado en ter-  
cer lugar en pliego de providencia reservado para el  
caso de vacante, y haber muerto los que estaban en  
primero y segundo, entró en Lima y tomó posesion  
el mis.no año de 1710, y el de 1713 se estableció  
el asiento de Negros con la Compañía de Inglaterra  
para los trabajos de la América, y informado el Rey  
de la franqueza con que habia permitido el Obispo  
el comercio de las embarcaciones Francesas que ha-  
bian pasado á la mar del Sur, y de la poca acti-  
vidad en la conservacion y aumento de los intereses  
Reales, le mandó dexar el gobierno concediéndole  
licencia para venir á España por escusarle el rubor  
de volver á Quito despues de haber tenido el su-  
perior mando de aquellos Reynos, y habiendo em-  
prehendido el viage á Acapulco, y de allí á Méxi-  
co, murió en esta Ciudad el año de 1718.

30 D. Fr. Diego Morcillo Rubio de Auñon, Arzobispo  
de la Santa Iglesia Metropolitana de la Plata, y an-  
tes habia sido Obispo de las de Nicaragua y la Paz,  
en virtud de la providencia expresada que le comu-  
nicó la Real Audiencia se puso en camino y llegó  
á Lima el año de 1716, y su gobierno fué de tan  
corta duracion que no pasó de cinquenta dias, por-  
que en este tiempo llegó el propietario nombrado  
por el Rey.

31 D. Carmine Nicolas Caracciolo, Príncipe de Santo  
Bono, Grande de España y Embaxador que habia  
sido á la República de Venecia, entró en Lima el  
año de 1716, y empleado en la mejor disposicion y  
arreglo de lo mucho que habia de ordenar, y extin-  
guir el comercio de los Franceses en la mar del Sur,  
empleó tres años, en cuyo término le llegó la noti-  
cia de haberle concedido S. M. la licencia para vol-  
ver á Europa entregando el gobierno del Virreynato  
al

## PE 191



al Arzobispo de la Plata , como se verificó el año de 1720 , y embarcándose para Acapulco , y por la vía de México llegó á España el siguiente.

- 32 D. Fr. Diego Morcillo Rubio de Auñon , Arzobispo de la Plata , que ya habia exercido el Virreynato en el intermedio que hubo entre el antecesor y D. Diego Ladrón de Guevara , volvió á exercerlo segunda vez por tres años , aplicando su mayor cuidado á defender las Costas de los estragos que amenazaba el pirata Juan Cliperton , á quien logró ahuyentar con un armamento que hizo , y despues el socorro contra los Indios Araucanos que habian roto la guerra en el Reyno de Chile causando muchos daños , en cuya situacion triste le llegó el sucesor el año de 1724.
- 33 D. Joseph de Armendariz , Marques de Castelfuerte, Comendador de Montizon y Chiclana en la Orden de Santiago , Teniente Coronel del Regimiento de Reales Guardias Españolas , Teniente General de los Reales Exércitos , que se hallaba exerciendo la Comandancia General de la Provincia de Guipuzcoa, luego que tuvo el nombramiento de Virrey se embarcó y llegó á Lima el referido año de 1724 , entrando con la felicidad de la pacificacion del Reyno de Chile , obligándolos su Presidente con las armas á pedir la paz ; se aplicó á la extirpacion del comercio ilícito y á cortar las alteraciones de la Provincia del Paraguay , haciendo ajusticiar á D. Joseph de Antequera , del Orden de Alcántara , Fiscal , Protector de Indios de la Audiencia de Charcas , nombrado por aquel Tribunal para hacer la visita de los Pueblos de las Misiones que tenian allí los Regulares de la extinguida Compañía , que se opusieron á ello , y dió motivo á la sublevacion y alborotos que costaron muchas vidas ; impidió el establecimiento que intentaron los Portugueses á la boca del rio Aguarico , y habiendo gobernado con entereza y rectitud hasta el año de 1736 entregó el mando al sucesor y se embarcó para Acapulco , y por México y Vera Cruz

ata, como se verificó el año  
1705 para Acapulco, y por la  
España el siguiente.

Rubio de Añón, Arzobispo  
había exercido el Virreynato en  
entre el antecesor y D. Die-  
go, volvió á exercerlo segunda  
vez aplicando su mayor cuidado á  
de los estragos que amenazaba  
en la América, á quien logró ahuyentar  
de la América, y despues el socorro  
de los Indios que habian roto la guerra  
causando muchos daños, en  
1705 llegó el sucesor el año de

Mariz, Marques de Castelfuerte,  
1705 y Chiclana en la Orden  
de Coronel del Regimiento de  
de las Indias, Teniente General de los  
de se hallaba exerciendo la Co-  
de la Provincia de Guipuzcoa,  
de Virrey se em-  
1705 el referido año de 1724, en  
de la pacificación del Reyno  
de su Presidente con las armas á  
de la extirpacion del comer-  
de las alteraciones de la Provin-  
de ajusticiar á D. Joseph de  
de Alcantara, Fiscal, Pro-  
de Audiencia de Charcas, nom-  
de para hacer la visita de los  
de que tenian allí los Regula-  
de Compañía, que se opusieron á  
de la sublevacion y alborotos que  
de; impidió el establecimiento que  
de los Franceses á la boca del rio Agua-  
de bernado con entereza y rectitud  
de entregó el mando al sucesor  
de Acapulco, y por México y Vera  
de Cruz

Cruz llegó á Cadiz, y luego á la Corte, donde el  
Rey premió su mérito con el grado de Capitan Ge-  
neral de Ejército y el collar del Toisón de oro.

- 34 D. Antonio Joseph de Mendoza Camafio y Sotoma-  
yor, Marques de Villagarcía, Conde de Barrantes,  
Señor de las Villas de Rubianes, Lamas y Villa-  
nueva, Mayordomo de Semana y Gentil hombre de  
Cámara de S. M., entró en Lima el referido año de  
1736, y sin embargo de su genio pacífico, entre-  
gado al gobierno político, administración de justicia  
y buen orden de la República, se vio empeñado en  
los afanes de la guerra declarada por los Ingleses,  
siendo su objeto tomar el istmo de Panamá, á cuyo  
efecto atacó y tomó á Portobelo el Almirante Wer-  
non, debiendo darse la mano con el otro Jorge An-  
son que entró en la mar del Sur; pero no se veri-  
ficó por la oportunidad con que el Virrey envió una  
esquadra con socorro de gente, armas, dinero y mu-  
niciones á Panamá, y libre de este recelo tuvo que  
atender á la guerra de los Indios Chunchos que se  
habian sublevado; hizo labrar una estatua equestre  
del Sr. D. Felipe V, que mandó colocar sobre un  
arco en el puente de Lima; aumentó las fortifica-  
ciones del Presidio y Puerto del Callao, y conlui-  
do su gobierno, que entregó al sucesor, se em-  
barcó por el cabo de Hornos en el navío el Hec-  
tor, y murió en el viage.

- 35 D. Joseph Manso de Velasco, primer Conde de Su-  
perunda, Caballero del Orden de Santiago, Tenien-  
te Coronel de los Reales Ejércitos, estando de Pre-  
sidente de Chile, Gobernador y Capitan General,  
tuvo orden, sin embargo de haber nombrado el Rey  
al Virrey del Nuevo Reyno de Granada D. Sebas-  
tian de Eslava para que pasase á tomar posesion de  
el del Perú, para executar lo como lo hizo el año  
de 1745 en las críticas circunstancias de la guerra  
con Ingleses y sublevacion de los Indios Chunchos,  
para cuyo castigo envió al Mariscal de Campo D. Jo-  
seph de Llamas, Marques de Menahermosa, Gene-  
ral

ral del Callao, y el día 28 de Octubre de 1746 sucedió el terrible terremoto que arruinó enteramente la Ciudad, al mismo tiempo que retirándose el mar volvió con doblado impulso y asoló el Callao, manifestando con este conflicto el Virrey la serenidad, constancia y oportunas providencias que fueron el único consuelo de aquella afligida República, constituido en verdadero padre hasta que terminó su gobierno el año de 1761 entregándolo al sucesor

- 36 D. Manuel de Amát Junient, Planella, Aimeric y Santa Pau, Caballero del Orden de San Juan, Mariscal de Campo de los Reales Ejércitos, Presidente de Chile, Gobernador y Capitan General del Reyno como su antecesor, quando recibió la orden de pasar á sucederle en el Virreynato el año que hemos dicho, y á poco tiempo tuvo la noticia de la declaración de la guerra con los Ingleses, dedicándose con el mayor empeño á disponer y prevenir el Reyno por los recelos que habia de que fuese objeto de aquella nacion, que por fortuna no se verificó, como el término del Virreynato, que le tuvo entregándolo al sucesor el año de 1775.
- 37 D. Manuel de Guirior, Caballero del Orden de San Juan, Teniente General de la Real Armada, estaba sirviendo el Virreynato del Nuevo Reyno de Granada quando recibió la orden de pasar al Perú con tanto sentimiento de todos sus habitantes que no ha tenido exemplo en otro, porque su rectitud, afabilidad y acertadas providencias le habian adquirido el amor de toda clase de gentes, al mismo tiempo que en el Perú miraron con particular fortuna este nombramiento, y sin embargo de que allí siguió los mismos pasos que en el anterior Virreynato, y en la dilatada carrera de sus servicios no se vió libre de injustas calumnias, en que no tuvieron culpa los Americanos, sino los Europeos enemigos de la razon y de la justicia, como acreditó la general absolucion del Rey á consulta del Consejo de Indias.
- 38 D. Agustin de Jauregui, Caballero del Orden de San-

PE

el día 28 de Octubre de 1746 su-  
 rremoto que arruinó enteramente  
 no tiempo que retirándose el mar  
 impulso y asoló el Callao, ma-  
 conflicto el Virrey la serenidad,  
 unas providencias que fueron el  
 aquella afligida República, cons-  
 padre hasta que terminó su go-  
 1761 entregándolo al sucesor  
 át Junient, Planella, Aimeric y  
 lero del Orden de San Juan, Ma-  
 e los Reales Exércitos, Presidente  
 dor y Capitan General del Reyno  
 , quando recibió la orden de pa-  
 n el Virreynato el año que hemos  
 tiempo tuvo la noticia de la de-  
 erra con los Ingleses, dedicándose  
 eño á disponer y prevenir el Rey-  
 que habia de que fuese objeto de  
 e por fortuna no se verificó, como  
 reynato, que le tuvo entregándolo  
 o de 1775.

rior, Caballero del Orden de San  
 general de la Real Armada, estaba  
 ynnato del Nuevo Reyno de Gra-  
 bió la orden de pasar al Perú con  
 de todos sus habitantes que no ha-  
 n otro, porque su rectitud, afabi-  
 providencias le habian adquirido el  
 se de gentes, al mismo tiempo que  
 on con particular fortuna este nom-  
 embargo de que allí siguió los mis-  
 en el anterior Virreynato, y en la  
 de sus servicios no se vió libre de  
 , en que no tuvieron culpa los Ame-  
 Europeos enemigos de la razon y  
 como acreditó la general absolucion  
 ulta del Consejo de Indias.  
 auregui, Caballero del Orden de  
 San-

PE 195

Santiago, Teniente General de los Reales Exércitos,  
 pasó de la Presidencia y Capitanía General del Rey-  
 no de Chile el año de 1782, y exerció el Virrey-  
 nato hasta el de 1785, que embarcándose para res-  
 tituirse á España murió en la navegacion.

39 D. Teodoro de Croix, Caballero del Orden Teuto-  
 niso en el Imperio de Alemania, Teniente General  
 de los Reales Exércitos, empezó á servir en el Re-  
 gimiento de Reales Guardias Walonas, de donde pa-  
 só, siendo segundo Teniente, á Exento del Cuerpo  
 de Reales Guardias de Corps, y salió para servir la  
 Compañia de la Guardia del Virrey de México, Mar-  
 ques de Croix, su tio; volvió á España, donde fué  
 nombrado Comandante General de las Provincias de  
 la Sonora por el crédito que se habia grangeado su  
 virtud, desinteres, talento y justificacion, y conti-  
 nuando del mismo modo mereció que la piedad del  
 Rey lo destinase á este Virreynato el referido año  
 de 1785.

PERUCHO, Pueblo del  
 Reyno de Quito en el dis-  
 trito del Corregimiento de  
 las cinco leguas de la Ca-  
 pital, situado al Poniente  
 de esta, toma el nombre  
 del rio Guallabamba, que  
 allí se llama Perucho; es  
 muy abundante de ajies, ca-  
 fias dulces, algodón y toda  
 especie de frutos de tierra  
 cálida, que es el tempera-  
 mento que goza, y lo hace  
 poco sano: en su distrito  
 hay un sitio que llaman Tan-  
 lagua, y era hacienda de  
 los Regulares de la Com-  
 pañia, en que hay varias  
 fuentes de agua caliente me-

dicinal, y tienen la calidad  
 de petrificar los cuerpos ve-  
 getables; á corta distancia  
 tiene las haciendas de Cam-  
 panario y Casitagua: está  
 en 8 m'n. de lat. bor.

PESAQUID, Ciudad de  
 la Provincia de Nueva Es-  
 cocia ó Acadia en la Amé-  
 rica Septentrional, situada  
 á orilla del Basin des Mi-  
 nes en la Bahía de Fundy  
 y entrada del rio de su  
 nombre.

Este nace en la misma  
 Provincia, corre al N E, y  
 entra en el Basin des Mi-  
 nes de la Bahía de Fundy.  
 PESCA, Pueblo de la  
 Pro-

## 196 PE

Provincia y Corregimiento de Tunja en el Nuevo Reyno de Granada, es de temperamento muy frio, abundante en trigo, maiz, papas &c. está situado en el llano de Sogamoso, y cerca de este Pueblo; cria mucho ganado, y de sus lanas fabrican los naturales porcion de texidos; tiene mas de 200 vecinos y 100 Indios; fué en tiempo de los Indios Ciudad grande, populosa y rica, como Corte del tercer Elector de Rey de Tunja, de donde dista 7 leguas al N E.

Tiene el mismo nombre una laguna grande en la Provincia y Capitanía del rio Geneyro y Reyno del Brasil, á orilla del rio Parayba.

Una Bahía en la Costa del O del estrecho de Magallanes, entre el Puerto Redondo y la punta de Santa Ana.

**PESCADERO**, Pueblo de la Provincia y Gobierno de Sonora, situado á orilla del rio Pitiqui.

**PESCADO**, Cueva del) en la Costa del E del estrecho de Magallanes y canal de San Sebastian.

**PESCADORES**, Banco de) uno grande de are-

## PE

na que hay en el rio de la Plata, cerca de la Costa septentrional y de la Colonia del Sacramento, para cuya entrada forma un canal.

Tiene el mismo nombre un Pueblo de la Provincia y Corregimiento de Chancay en el Perú, situado en la Costa, enfrente de la Isla de Maracasi.

Unos Islotes cerca de la Costa del Perú en la Provincia y Corregimiento de Camaná.

Otro Pueblo de la Cabecera de partido y Alcaldía mayor de Acaponeta en Nueva España, situado á orilla de una laguna en que desagua el rio de San Pedro, á cuyas riberas está la hacienda de Chilapa, dista 12 leguas al S de su Capital.

**PESINAMIN**, Isla del rio Marañon en la parte de la Provincia y país de las Amazonas que poseen los Portugueses, está enfrente de la boca del rio Negro.

**PESMATLÁN**, Pueblo de la Cabeza de partido y Alcaldía mayor de Zochicoatlán en Nueva España, es de temperamento cálido, tiene 50 familias de Indios, y está 2 leguas al N de su Capital.

PES-

P  
gran  
Nue  
la A  
anex  
pital  
su t  
dant  
milla  
ne  
que  
la n  
con  
no p  
de M  
Nue  
ledo  
mas  
Pon  
legu  
P  
gran  
Gob  
en e  
nada  
pita  
de  
man  
está  
P  
del  
fina  
Del  
por  
del  
con  
Tap  
abu  
y P  
7

## PE

na que hay en el rio de la Plata , cerca de la Costa septentrional y de la Colonia del Sacramento, para cuya entrada forma un canal.

Tiene el mismo nombre un Pueblo de la Provincia y Corregimiento de Chancay en el Perú, situado en la Costa, enfrente de la Isla de Maracasi.

Unos Islotes cerca de la Costa del Perú en la Provincia y Corregimiento de Camaná.

Otro Pueblo de la Cabecera de partido y Alcaldía mayor de Acaponeta en Nueva España, situado á orilla de una laguna en que desagua el rio de San Pedro, á cuyas riberas está la hacienda de Chilapa, dista 12 leguas al S de su Capital.

PESINAMIN, Isla del rio Marañon en la parte de la Provincia y país de las Amazonas que poseen los Portugueses, está enfrente de la boca del rio Negro.

PESMATLAN, Pueblo de la Cabeza de partido y Alcaldía mayor de Zochi-coatlán en Nueva España, es de temperamento cálido, tiene 50 familias de Indios, y está 2 leguas al N de su Capital.

PES-

## PE

PESQUERIA, Valle grande de la) Pueblo del Nuevo Reyno de Leon en la América Septentrional, anexo al Curato de su Capital, tiene 20 familias, y su territorio es muy abundante en ganado cabrio, semillas y demas frutos; tiene varias minas de plata que dan poca utilidad por la mucha mezcla de plomo con que se halla; es camino para ir á las Provincias de México, Nueva Galicia, Nueva Vizcaya, Nueva Toledo, Nuevo México y demas Provincias que están al Poniente y al Sur: dista 8 leguas al NO de su Capital.

PESTEGUA, Llanura grande de la Provincia y Gobierno de Santa Marta en el Nuevo Reyno de Granada, descubierta por el Capitán Luis Manjarres el año de 1537, es de clima sumamente cálido, y por eso está despoblada.

PETAGUEI, Provincia del Reyno del Brasil, confina por el N con la de Dele, por el E con el mar, por el S con la Capitanía del rio Grande y por el O con el país de los Indios Tapuyos, es muy fértil y abundante en minas de oro y plata.

Tom. IV.

## PE 197

PETAPA, S. Miguel de) Pueblo de la Provincia y Corregimiento de Guatemala en el Reyno y valle de este nombre, es grande, fértil y ameno en frutos; tiene 830 Indios que hablan la lengua Pocoman, en cuya numeracion se incluyen los que habitan otros tres Pueblos de su distrito, llamados Pinula, Mixco y Chinnauta, anexos á su Curato, que fué doctrina de los Religiosos de Santo Domingo, y una de las mas apetecidas, y en él estuvo algunos años de Cura Fr. Tomas Gage, Religioso Irlandés de aquel Instituto, autor de una relacion del viaje que hizo á la América llena de fábulas; hay en Petapa una familia que descende de los Príncipes de este Reyno que tiene por apellido Guzman, y conserva muchos privilegios concedidos por el Rey.

PETAQUILLAS, Pueblo de la jurisdiccion y Alcaldía mayor de Tixtlán en Nueva España, es de temperamento templado, y tiene 152 familias de Indios.

PETARE, Pueblo de la Provincia y Gobierno de Venezuela en el Nuevo Reyno de Granada, situado cerca

Cc de

de la Costa, al E de la Ciudad de Caracas.

**PETATCHIOVAN**, Lago de la Nueva Francia ó Canadá en la América Septentrional, en los límites que la dividen del país ó tierra del Labrador.

**PETAS**, Nacion bárbara de Indios descendiente de la de los Chiquitos en el Perú, descubierta por los Misioneros Jesuitas que habia en este país el año de 1549, está poco conocida.

**PETATLAN**, S. Sebastian de) Pueblo de la Cabecera de Atempa y Alcaldía mayor de Teuzitlán en Nueva España, anexo al Curato del primero, tiene 70 familias de Indios, y está  $\frac{1}{2}$  de legua de su Capital.

Tiene el mismo nombre otro Pueblo de la Cabecera de Zitlala y Alcaldía mayor de Chilapa en el propio Reyno, habitado de 88 familias de Indios, dista 4 leguas al Oriente de su Cabecera.

**PETÉN**, Castillo de la Provincia y Gobierno de Comayagua en el Reyno de Guatemala, está en la Costa del N, situado á espaldas del rio Balis, para contener á los Ingleses que

se habian establecido allí para hacer el comercio de palo de tinte, y se iban internando en la Provincia.

**PETERÓA**, Pueblo de la Provincia y Corregimiento de Maule en el Reyno de Chile, situado á orilla del rio Lontue, entre este y el rio Claro.

Tiene este nombre tambien un volcán de la misma Provincia y Reyno en una de las montañas de su cordillera en 35 gr. de lat.

**PETERS**, Isla pequeña de la mar del N, una de las que llaman Virgenes, situada entre las de S. Juan y de Copers, al E de la de Puerto-rico.

**PETERSBURG**, Pueblo del Condado del Príncipe Jorge en la Provincia y Colonia de Virginia, situado á orilla de un brazo del rio James en que tiene un buen puente, dista 16 millas al S de Chester y 18 al NO de Bermuda.

**PETERSHAM**, Ciudad del Condado de Hampshire en la Bahía de Massachusetts y Provincia de la Nueva Inglaterra, situada en el brazo oriental del rio Ware que entra en el de Connecticut, está 20 millas al E de Narrangaset.

PE-

PE  
de l  
de V  
es un  
el de  
PE  
de la  
nace  
ritori  
corre  
entre  
pequ  
segu  
prim  
T  
otro  
tentr  
entra  
O  
cia  
y sa  
de P  
boca  
O  
país  
ses  
trion  
terra  
y e  
Ota  
de  
P  
bár  
sil  
tant  
al  
res  
mig  
Por

## PE

se habian establecido allí para hacer el comercio de palo de tinte, y se iban internando en la Provincia.

**PETERÓA**, Pueblo de la Provincia y Corregimiento de Maule en el Reyno de Chile, situado á orilla del rio Lontue, entre este y el rio Claro.

Tiene este nombre tambien un volcán de la misma Provincia y Reyno en una de las montañas de su cordillera en 35 gr. de lat.

**PETERS**, Isla pequeña de la mar del N, una de las que llaman Virgenes, situada entre las de S. Juan y de Copers, al E de la de Puerto-rico.

**PETERSBURG**, Pueblo del Condado del Príncipe Jorge en la Provincia y Colonia de Virginia, situado á orilla de un brazo del rio James en que tiene un buen puente, dista 16 millas al S de Chester y 18 al NO de Bermuda.

**PETERSHAM**, Ciudad del Condado de Hampshire en la Bahía de Massachusetts y Provincia de la Nueva Inglaterra, situada en el brazo oriental del rio Ware que entra en el de Connecticut, está 20 millas al E de Narrangaset.

PE-

## PE

**PETIT** ó pequeño) Rio de la Provincia y Colonia de Virginia, corre al E, y es uno de los que forman el de Pamunkey.

**PETITE**, Rio pequeño de la Carolina Meridional, nace en los limites del territorio del Lord Granville, corre al SE muchas leguas entre los de Pedi grande y pequeño, y se une con el segundo para entrar en el primero.

Tiene el mismo nombre otro rio de la Carolina Septentrional, corre al N, y entra en el de Conhaway.

Otro de la Nueva Francia ó Canadá corre al N, y sale al mar en la Bahía de Hudsón, á la entrada ó boca del rio Albany.

Otro de la Provincia y país de los Indios Iroqueses en la América Septentrional corre al E en el territorio de los Outaouacs, y entra en el rio de los Otawas, cerca de la Isla de Montreal.

**PETIGUARES**, Nacion bárbara de Indios del Brasil al Poniente de la Capitanía de Paraiba, confina al Mediodia con los Figueres: estos infieles son enemigos irreconciliables de los Portugueses desde el año

## PE 199

de 1584 en que les hicieron muchas hostilidades.

**PETLACALA**, Pueblo de la Cabecera de partido de Olinalá y Alcaldía mayor de Tlapa en Nueva España, tiene 56 familias de Indios, y está 3 leguas al NE de su Cabecera.

**PETLALCALZINCO**, Pueblo de la misma Alcaldía mayor y Reyno que el anterior, tiene 33 familias de Indios.

**PETLAPA**, Pueblo de la Cabeza de partido de Teotlalzínco y Alcaldía mayor de Villalta en Nueva España, es de temperamento cálido, tiene 84 familias de Indios, y está 9 leguas al N de la Capital.

**PETLASTAHUACA**, San Francisco de) Pueblo y Cabecera de partido de la Alcaldía mayor de Teopozcolula en Nueva España, tiene 184 familias de Indios, con los que hay en los barrios de su distrito, aplicados al cultivo del maiz y trigo, de que es muy fértil.

**PETLAZINCO**, Pueblo de la Cabecera de partido y Alcaldía mayor de Tlapa en Nueva España, tiene 17 familias de Indios, y está 3 leguas al O de aquella.

PE-



**PETOBAMBA**, Pueblo de la Provincia y Corregimiento de Porco en el Perú.

**PETORCA**, Villa de la Provincia y Corregimiento de Quillota en el Reyno de Chile y Asiento de las célebres Minas de oro de este nombre, en su distrito hay muchas palmas que se crían en la caída de los cerros mas altos y áridos, y solo en las que miran al Oriente se crían cocos pequeños en una bayna larga como un caxon que se abre en quatro pencas duras quando están en sazón y sale el racimo: quando se corta el vástago de esta palma destila un licor que cocido y purificado al fuego llega á tomar consistencia de miel, y es de muy buen gusto; tambien se crían en el distrito de esta poblacion carneros merinos, de cuya lana, que es muy larga y fina, fabrican excelentes pellones para montar á caballo, que son muy estimados en el Perú, y hacen ramo del comercio.

Tiene el mismo nombre la mina que hemos dicho en el artículo anterior, una de las mas abundantes de mas rico oro de quantas

se han descubierto en este Reyno, que ha producido inmensas riquezas, hoy está en mucha decadencia por hallarse ya el metal mezclado con plata, y ser de mas costo su labor: está á Levante de la Ciudad de Santiago Capital del Reyno.

**PEVAS**, Nacion bárbara de Indios que habita en las selvas al N del rio de las Amazonas, cerca del rio Cuchiquina; estos infieles son muchos divididos en varias tribus ó parcialidades, confinan por Levante con los Ticunas, y por Poniente con los Mayorunas: de ellos reduxeron algunos á la Fe los Regulares de la extinguida Compañia, Misioneros en la Provincia de Mainas, y fundaron el Pueblo de San Ignacio de Pevas, 17 leguas á Levante de la boca del rio Napo en la orilla septentrional del Marañon, en 3 gr. 26 min. de lat. aust.

**PEVINGUES**, Nacion bárbara, feroz é indómita de Indios del Reyno de Chile á la parte de Levante, viven en las montañas de los Andes, y ocupan el fértil y hermoso pais de Tapatapa, muy fértil en granos y ganados: estos Indios

dios  
con  
F  
cia  
cen  
S S  
viq

Ca  
tela  
Az  
pal  
del  
sus  
yo  
po  
do  
im  
en  
pa  
ar  
de  
4c  
de  
em  
cu  
la  
ne  
le  
ce

P  
P  
d  
V

la  
Y  
R

**PE**

se han descubierto en este Reyno, que ha producido inmensas riquezas, hoy está en mucha decadencia por hallarse ya el metal mezclado con plata, y ser de mas costo su labor: está á Levante de la Ciudad de Santiago Capital del Reyno.

**PEVAS**, Nacion bárbara de Indios que habita en las selvas al N del rio de las Amazonas, cerca del rio Cuchiquina; estos infieles son muchos divididos en varias tribus ó parcialidades, confinan por Levante con los Ticunas, y por Poniente con los Mayorunas: de ellos reduxeron algunos á la Fe los Regulares de la extinguida Compañia, Misioneros en la Provincia de Mainas, y fundaron el Pueblo de San Ignacio de Pevas, 17 leguas á Levante de la boca del rio Napo en la orilla septentrional del Marañon, en 3 gr. 26 min. de lat. aust.

**PEVINGUES**, Nacion bárbara, feroz é indómita de Indios del Reyno de Chile á la parte de Levante, viven en las montañas de los Andes, y ocupan el fértil y hermoso país de Tapatapa, muy fértil en granos y ganados: estos Indios

**PE**

dios tienen continua guerra con los Pulches.

**PEZ**, Rio de la Provincia y Capitanía de San Vicente en el Brasil, corre al SSO, y entra en el Teviquari.

**PEZUAPA**, Pueblo de la Cabecera de partido de Tetela y Alcaldía mayor de Azuchitlan en Nueva España, situado á la margen del rio de las Balzas, por sus goteras pasa otro arroyo tan caudaloso en tiempo de aguas que inundando toda la circunferencia imposibilita de tal modo sus entradas y salidas que para pasarle han discurrido el arbitrio de formar maromas de una parte á otra, tiene 40 familias de Indios y 9 de Mestizos que comercian en criar ganado mayor, y cultivar semillas y frutas en las muchas huertas que tienen en su distrito: está 12 leguas al SE de su Cabecera.

**PEZÚL**, Pueblo de la Provincia y Gobierno del Paraguay, situado á orilla del rio Paraná, al S de la Villa de Curuguato.

**PEZULAPA**, Pueblo de la Provincia y Alcaldía mayor de San Salvador en el Reyno de Guatemala.

**PE 201**

**PEZULAPILLA**, Pueblo de la misma Provincia y Reyno que el anterior.

**PI**

**PIACHIS**, Rio de la Provincia y Corregimiento de Caxamarquilla en el Perú.

**PIACOA**, Pueblo de la Provincia de Guayana y Gobierno de Cumaná, reduccion de Indios de las Misiones que tienen allí los PP. Capuchinos Catalanes.

**PIAGUI**, Rio del Reyno del Brasil, nace entre los de Acuracú y de Parainaba, corre al N, y entra en el segundo, destacando en la mitad de su curso un brazo que va al primero.

**PIAKEMINES**, Rio de la Provincia y Gobierno de la Luisiana en la América Septentrional, es un brazo que sale del Misisipi cerca de la Costa, corre al NO, y desemboca al mar por dos bocas, entre el cabo del N y la Bahía de la Ascension.

**PIANDAMA**, Rio de la Provincia y Gobierno de Popayán en el Nuevo Reyno de Granada, nace al S de la Ciudad de Buga, y entra en el grande de la Magdalena.

**PIANKATANK**, Rio de la

la Provincia y Colonia de Virginia en la América Septentrional, corre al SE, y sale ya muy caudaloso al mar.

**PIAS**, Santa Isabel de) Pueblo de la Provincia y Corregimiento de Caxamarquilla en el Perú, anexo al Curato de Chilia.

**PIASTLA**, Pueblo y Cabeza de partido de la Alcaldía mayor de Acatlan en Nueva España, en cuyo distrito hay unas grandes salinas que benefician, y es con lo que comercian sus naturales.

Tiene el mismo nombre un rio caudaloso de la Provincia y Alcaldía mayor de Copala y Reyno de Nueva Vizcaya, nace en las inmediaciones de Durango Capital de ella, y corriendo al ESO desemboca en la mar del Sur en 23  $\frac{1}{2}$  gr. de lat. debaxo del Trópico de Cancer, es muy abundante de pescado, y en sus orillas se quaxa porcion de sal de muy buena calidad con que comercian, y de que se aprovechan los Pueblos de la inmediacion de sus riberras, donde tambien hay tres que son reduccion de Indios, aunque muy cortos, de las Misiones que tenian

los Regulares de la extinguida Compañía.

**PIAY**, Rio de la Provincia y Capitanía de San Vicente en el Brasil, corre al NNO, y entra en el de Paraná-pane.

**PIBIL**, Pueblo de la Provincia y Corregimiento de Abancay en el Perú.

**PIBINCO**, Rio del partido y Provincia de Maquegua en el Reyno de Chile, corre al O, y entra en el de Ngeloi.

**PIC**, Rio pequeño de la Nueva Francia ó Canadá, corre al SO, y entra en el lago Superior.

**PICA**, Pueblo de la Provincia y Corregimiento de Arica en el Perú.

Tiene el mismo nombre un rio de esta Provincia y Reyno, corre al N cerca de la Costa, luego tuerce su curso al O, y sale al mar del Sur.

**PICACHO**, Pueblo de la Provincia y Gobierno de Sonora en la América Septentrional.

**PICACHOS**, Pueblo de la Cabecera de partido y Alcaldía mayor de Acaponeta en Nueva España, está 15 leguas al NE de su Capital.

**PICAMARÁN**, Pueblo de

de la  
mien  
rú,  
cará  
PI  
Prov  
Para  
cau  
Para  
p  
Pro  
de  
xo  
P  
mis  
que  
Cur  
F  
Pro  
Tu  
tua  
te,  
no  
la  
to  
al  
de  
gi  
en  
C  
en  
m  
no  
de  
M

**PI**

los Regulares de la extinguida Compañía.

**PIAY**, Río de la Provincia y Capitanía de San Vicente en el Brasil, corre al NNO, y entra en el de Paraná-pane.

**PIBIL**, Pueblo de la Provincia y Corregimiento de Abancay en el Perú.

**PIBINCO**, Río del partido y Provincia de Maquegua en el Reyno de Chile, corre al O, y entra en el de Ngeloi.

**PIC**, Río pequeño de la Nueva Francia ó Canadá, corre al SO, y entra en el lago Superior.

**PICA**, Pueblo de la Provincia y Corregimiento de Arica en el Perú.

Tiene el mismo nombre un río de esta Provincia y Reyno, corre al N cerca de la Costa, luego tuerce su curso al O, y sale al mar del Sur.

**PICACHO**, Pueblo de la Provincia y Gobierno de Sonora en la América Septentrional.

**PICACHOS**, Pueblo de la Cabecera de partido y Alcaldía mayor de Acaponeta en Nueva España, está 15 leguas al NE de su Capital.

**PICAMARÁN**, Pueblo de

**PI**

de la Provincia y Corregimiento de Yauyos en el Perú, anexo al Curato de Pacarán.

**PICAZÚRU**, Río de la Provincia y Gobierno del Paraguay, corre al O muy caudaloso, y entra en el Paraná.

**PICCHA**, Pueblo de la Provincia y Corregimiento de Guanta en el Perú, anexo al Curato de Ticllas.

**PICCHOS**, Pueblo de la misma Provincia y Reyno que el anterior, anexo al Curato de Huaribamba.

**PICHANA**, Pueblo de la Provincia y Gobierno del Tucumán en el Perú, situado á la falda de un monte, y á orilla del río de su nombre.

Otro hay del mismo en la Provincia y Corregimiento de Caxamarquilla.

El río referido que corre al O.

**PICHAOMACA**, Pueblo de la Provincia y Corregimiento de Caxamarquilla en el Perú.

**PICHICAI**, Puerto de la Costa de la mar del Sur en la Provincia y Corregimiento de Quillota del Reyno de Chile, está entre el del Papudo y los baxos de Mala Cara.

**PI 203**

**PICHICPICUNTA**, Río del Reyno de Chile, nace al E del volcán de Tucapel, corre al S con alguna inclinacion al SSE, y se pierde en las lagunas del Desaguadero.

**PICHIDEGUA**, Pueblo de la Provincia y Corregimiento de Colchagua en el Reyno de Chile, situado cerca del parage en que se unen los ríos Cachapual y Tinguiririca.

**PICHIHÚA**, Pueblo de la Provincia y Corregimiento de Aimaraez en el Perú, anexo al Curato de Po-coanca.

Otro Pueblo hay de este nombre en la Provincia y Corregimiento de Canes y Canches ó Tinta en el Perú.

**PICHILINGUES**, Puerto de los) Bahía grande, cómoda y capaz del Golfo de California ó Mar Roxo de Cortés, es una ensenada grande y profunda que forma el mar, cerrando su entrada con la Isla grande del Espíritu Santo, y á su lado otras dos pequeñas, llamadas S. Lorenzo y la Gallina, las cuales forman quatro canales ó entradas bien estrechas; en lo mas interior de esta ensenada hay otra Bahía aun mas res-

resguardada que llaman de la Paz.

**PICHINCHE**, Monte muy alto y volcán del Reyno de Quito, á cuya falda está situada esta Capital, en la cumbre se divide en varias puntas ó picachos, y la mas alta, que llaman Rucu-Pichinche ó Pichinche viejo, se eleva sobre el nivel del mar 5605 brazas, 2 pulgadas y 8 lineas medido por los Académicos de las Ciencias de París, siempre está cubierta de nieve: el volcán ha rebentado vomitando fuego en los años de 1535, 1577, 1660 y 1690 en que causó terribles estragos, particularmente en la Provincia de Esmeraldas que mira al Poniente, y es á cuya parte ha hecho siempre las erupciones por mirar á ella la boca: casi todo el monte es árido y estéril, y solo la falda que está hácia Quito se halla cultivada; en la altura que está la nieve se eleva el mercurio á 16 pulgadas, y la dilatacion del espíritu de vino es de 995 á 1012 en el Termometro de Reaumur, segun las observaciones que hicieron los referidos Académicos: de este monte toma el nombre una Sociedad

de Literatos de la Ciudad de Quito, que se llamaba Academia Pichinchense, empleada en las observaciones astronómicas y fenomenos físicos, cuya noticia damos para la inteligencia de algunas inscripciones puestas por este Cuerpo en aquella Capital con estas iniciales AA. PP. Académicos Pichinchenses, el qual acabó el año de 1767 con la expulsion de los Regulares de la Compañía: pocos años hace que se han descubiertos en este monte muchas minas de plata que no se trabajan por falta de aplicacion y fondos en sus naturales, está en 11 min. 32 seg. de lat. aust.

**PICHIPIL**, Pueblo de Indios del partido de la Isla de la Laxa en el Reyno de Chile, entre los rios Burren y Recalgue.

**PICHIRHUA**, Pueblo de la Provincia y Corregimiento de Aimaraez en el Perú, anexo al Curato de Sirca.

**PICHIU**, Llanura espaciosa en la Costa de la mar del Sur de la Provincia antigua de Chimu en el Perú al N de Lima, conquistó su territorio el Inca Huayna-Capac, XIII Emperador.

**PICHOTA**, Pueblo del par-

par  
la  
Gu  
to,  
rap  
rio  
se  
el  
la P  
de l  
P  
bár  
vinc  
yaq  
to,  
anti  
taba  
Pact  
te d  
Hua  
pera  
sigui  
quan  
casti  
sodo  
treg  
extin  
P  
Ohio  
cia y  
en la  
nal,  
glese  
á la  
rio M  
PI  
la Is  
do c  
PI  
To

PI

de Literatos de la Ciudad de Quito, que se llamaba Academia Pichinchense, empleada en las observaciones astronómicas y fenómenos físicos, cuya noticia damos para la inteligencia de algunas inscripciones puestas por este Cuerpo en aquella Capital con estas iniciales AA. PP. Académicos Pichinchenses, el qual acabó el año de 1767 con la expulsión de los Regulares de la Compañía: pocos años hace que se han descubierto en este monte muchas minas de plata que no se trabajan por falta de aplicación y fondos en sus naturales, está en 11 min. 32 seg. de lat. aust.

PICHIPIL, Pueblo de Indios del partido de la Isla de la Laxa en el Reyno de Chile, entre los rios Buren y Recalque.

PICHIRHUA, Pueblo de la Provincia y Corregimiento de Aimaraez en el Perú, anexo al Curato de Sirca.

PICHU, Llanura espaciosa en la Costa de la mar del Sur de la Provincia antigua de Chimú en el Perú al N de Lima, conquistó su territorio el Inca Huayna-Capac, XIII Emperador.

PICHOTA, Pueblo del par-

PI

partido de Puerto Viejo en la Provincia y Gobierno de Guayaquil y Reyno de Quito, está al S E del de Charapoto, situado á orilla del rio Chico, en su territorio se produce con abundancia el mejor algodón de toda la Provincia, está en 55 min. de lat. aust.

PICHUNSI, Nacion bárbara de Indios de la Provincia y Gobierno de Guayaquil en el Reyno de Quito, son descendientes de los antiguos Mantas que habitaban en la Costa del mar Pacífico, y eran sumamente disolutos, los conquistó Huayna-Capac, XIII Emperador de los Incas, persiguiendo á fuego y sangre quantos pudo encontrar, por castigo del infame vicio de sodomia á que estaban entregados, con lo qual logró extinguirlos enteramente.

PICKAVILLANI, del Ohio) Pueblo de la Provincia y Colonia de Virginia en la América Septentrional, donde tienen los Ingleses construido un fuerte á la orilla y cabecera del rio Miamée Grande.

PICKEVING, Pueblo de la Isla de Barbada, situado cerca de la Costa del N.

PICKOVAGAMI, Pue-

Tom. IV.

PI 205

blo de Indios de la Nueva Francia ó Canadá en la América Septentrional en el país y territorio de la nacion del mismo nombre, situado á orilla del lago de San Juan.

PICO, Alto) Monte alto de la Costa del Perú en la Provincia y Corregimiento de Cafiete, junto al Pueblo de Chilca.

Otro monte hay del mismo nombre muy alto tambien en la Costa del N del estrecho de Magallanes, detrás de una Bahía que tiene la propia denominacion.

Un Puerto en la Costa de la Provincia y Gobierno de Venezuela del Nuevo Reyno de Granada, dentro del golfo de Venezuela, á la entrada de la laguna de Maracaibo.

PICOASA, Pueblo del partido y jurisdiccion de Puerto Viejo en la Provincia y Gobierno de Guayaquil y Reyno de Quito, situado á la orilla occidental del rio de su nombre, que mas comunmente se conoce con el del Partido, muy cerca de él á la parte del NO, enfrente de la punta de Chama, que está á aquel rumbo, hay un collado que llaman el Alto de Picoasa, Dd des-

desde el qual se descubren las embarcaciones que navegan por aquella Costa, y sirve de vigia: está en 1 gr. 2 min. de lat. austr.

**PICOL**, Pueblo de la Provincia y Gobierno de Tarma en el Perú, anexo al Curato de Acobamba.

Otro Pueblo hay del mismo nombre en la Provincia y Corregimiento de Chancay en el Perú, anexo al Curato de Canchas.

**PICOLATA**, Fuerte de la Florida, situado en la misma Isla que está la Ciudad de San Agustín.

**PICOLÈR**, Roche du) ó Roca, punta de la Costa del N de la Isla Española ó de Santo Domingo en la parte de ella que poseen los Franceses, está entre el baxo de la Coquille-vielle ó Concha vieja y el Puerto Francés.

**PICOPORO**, Pueblo de Indios reducidos á la Fe, de las Misiones que tienen los Religiosos de Santo Domingo en el territorio de la Ciudad de San Christóval del Nuevo Reyno de Granada, situado á la orilla del rio Apure, es de temperamento muy cálido; produce cacao, maiz, plá-

tanos, yucas y demas frutos de tierra caliente, su vecindario se compone de 100 Indios entregados á la ociosidad.

**PICTA**, Pueblo de la Provincia y Gobierno de San Juan de los Llanos en el Nuevo Reyno de Granada.

**PICTOU**, Isla pequeña cerca de la Costa de la Nueva Escocia en la América Septentrional, y en el estrecho que forma con la Isla de San Juan.

Tiene el mismo nombre un rio de la propia Provincia que corre al E, y torciendo luego su curso al N sale al mar en el estrecho de Canseau.

**PICÚN**, Rio de la Provincia y Gobierno del Tucumán en el Perú, nace en el territorio de los Indios Puelches, corre al SSE, y entra en el de Moyaléc.

**PICURIS**, Rio del Reyno del Nuevo México en la América Septentrional.

**PICURÚ**, Rio pequeño del partido y territorio de Cuyaba en el Brasil, nace en la montaña, corre al O, y se une con el de Ipiagui para entrar en el de los Porrudos.

**PICÚY**, Provincia anti-gua

## PI

ubren tanos, yucas y demas frutos de tierra caliente, su vecindario se compone de 100 Indios entregados á la ociosidad.

**PICTA**, Pueblo de la Provincia y Gobierno de San Juan de los Llanos en el Nuevo Reyno de Granada.

**PICTOU**, Isla pequeña cerca de la Costa de la Nueva Escocia en la América Septentrional, y en el estrecho que forma con la Isla de San Juan.

Tiene el mismo nombre un rio de la propia Provincia que corre al E, y torciendo luego su curso al N sale al mar en el estrecho de Canseau.

**PICUN**, Rio de la Provincia y Gobierno del Tucumán en el Perú, nace en el territorio de los Indios Puelches, corre al SSE, y entra en el de Moyaléc.

**PICURIS**, Rio del Reyno del Nuevo México en la América Septentrional.

**PICURÚ**, Rio pequeño del partido y territorio de Cuyaba en el Brasil, nace en la montaña, corre al O, y se une con el de Ipiagui para entrar en el de los Porrudos.

**PICÚY**, Provincia antigua

## PI

gua del Perú en el Imperio de los Incas al N del Cuzco, la conquistó y unió á la Monarquía Viracochainca, VIII Emperador; hoy se halla confundida en la division de Provincias que hicieron los Españoles despues de la conquista de aquel Reyno, y no se sabe con certeza dónde estaban sus limites.

**PIDGEON** ó Pichon) Montaña de él en la punta de Ana de la Costa de la Nueva Inglaterra y Provincia de Massachusetts en la América Septentrional.

Tiene el mismo nombre un cabo ó punta de tierra en la Costa del N del rio de S. Lorenzo en la Nueva Francia ó Canadá y América Septentrional.

**PIÉ DE PALO**, Cerro de) Monte muy alto de la Provincia y Corregimiento de Cuyo en el Reyno de Chile, y en la cabecera del rio Heuque-Leuvu.

**PIEDAD**, Pueblo y Cabeza de partido de la Alcaldía mayor de Tlazasalca en Nueva España, donde residen ordinariamente los Alcaldes mayores de la jurisdicción, por cuya causa suelen llamar tambien á esta del mismo modo, tiene

## PI 207

113 familias de Españoles, Mestizos y Mulatos y 30 de Indios, y en quatro haciendas de labor que hay en su distrito habitan otras 162 de todas clases: está 10 leguas al N de su Capital.

Otro Pueblo hay del mismo nombre en la Provincia y Capitanía de S. Vicente en el Brasil, situado á orilla del rio Paraiba á la parte del Sur.

**PIEDRA**, Punta de) en la Costa de la Provincia y Gobierno de Yucatán, entre el Puerto de Sisal y el Palmar.

Tiene el mismo nombre de Monte de piedra un Isote pequeño cerca de la Costa de la Provincia y Capitanía de Portoseguro en el Brasil, junto al banco de los Escollos.

**PIEDRA GORDA**, S. Pedro de) Pueblo y Cabeza de partido de la Alcaldía mayor de la Villa de Leon en la Provincia y Obispado de Mechoacán, fundado á fines del siglo pasado, tiene 414 familias de Españoles, 84 de Mestizos y 43 de Mulatos, que todos se exercitan en la labor y cultivo de las haciendas, y en la cria de ganado mayor: está 6 leguas al S de su Capital.

PIE-



PIEDRA-IMÁN, Sierra de) Montañas de la Provincia y Gobierno de Buenos Ayres en el Perú, corren del N al S en la Costa del río de la Plata, entre los ríos de S. Joseph y de Canelones.

PIEDRA MELLERA, Pueblo de la Provincia y Gobierno de la Nueva Santander. Sierra Gorda en el Seno Mexicano y Reyno de Nueva España, uno de los que fundó en ella el año de 1748 el Conde de Sierra Gorda D. Joseph de Escandón, Coronel de Milicias de Queretaro, su conquistador.

PIEDRAS, Pueblo del distrito y jurisdicción de la Ciudad de Tocaima en el Gobierno de Mariquita del Nuevo Reyno de Granada, es muy cortó y pobre de temperamento cálido, y solo produce frutos de este clima; toma el nombre de un río llamado así que pasa muy inmediato á él.

Tiene este nombre un río de la Provincia y Reyno de Tierra-Firme que sale al mar del N, entre Portobello y Puerto Pilon.

Otro en la Provincia y Gobierno de Veragua que sale á la mar del Sur, en

tre la Ciudad de Alanje y el Pueblo de Bugava.

Otro pequeño de la Provincia y Corregimiento de Pasto en el Reyno de Quirto, que á poco espacio de su curso entrá en el Caquetá.

Otro de la Provincia y Gobierno de Santa Marta en el Nuevo Reyno de Granada nace en la sierra, corre hácia el N en el país de los Indios Taironas, y sale al mar al E del cabo de S. Juan de Guia.

Otro pequeño de la Provincia y Gobierno del Tucumán en el Perú nace en las montañas del valle de Calcháqui, corre al E, y entra en el Grande del Salado, entre el Blanco y el de Concha.

Otro de la Provincia y Capitanía de Portoseguro en el Brasil corre al N, y entra en el del Palmital.

Otro de la Provincia y Capitanía de Todos-Santos en el mismo Reyno que el anterior nace cerca de la Costa, corre al S S E, y sale al mar entre el de Joana y el de Ponica.

Una punta de tierra en la Costa de la Provincia y Capitanía del río Grande en el Brasil, entre los Pueblos

PI

Sierra Provi-  
Buenos  
corren  
Costa del  
entre los  
de Ca-  
LÉRA,  
vincia y  
eva San-  
orda en  
y Reyno  
Unio de  
la el año  
de Sierra  
de Escan-  
Milicias  
conquis-  
blelo del  
ion de la  
ma en el  
quita del  
Granada,  
obre de  
do, y so-  
de este  
ombre de  
que pasa  
el.  
re un rio  
y Reyno  
ue sale al  
Portobe-  
vincia y  
agua que  
San, en

PI

tre la Ciudad de Alanjer y  
el Pueblo de Bugavá.  
Otro pequeño de la Pro-  
vincia y Corregimiento de  
Pasto en el Reyno de Qui-  
to, que á poco espacio de  
su curso entrá en el Ca-  
quetá.  
Otro de la Provincia y  
Gobierno de Santa Marta  
en el Nuevo Reyno de Gra-  
nada nace en la sierra, corre  
hácia el N en el país de  
los Indios Taironas, y sale  
al mar al E del cabo de  
S. Juan de Guía.  
Otro pequeño de la Pro-  
vincia y Gobierno del Tu-  
cumán en el Perú nace en  
las montañas del valle de  
Calcháqui, corre al E, y  
entra en el Grande del Sa-  
lado, entre el Blanco y el  
de Concha.  
Otro de la Provincia y  
Capitanía de Portoseguíro  
en el Brasil corre al N, y  
entra en el del Palmital.  
Otro de la Provincia y  
Capitanía de Todos Santos  
en el mismo Reyno que el  
anterior nace cerca de la  
Costa, corre al S S E, y sa-  
le al mar entre el de Joana  
y el de Ponica.  
Una punta de tierra en  
la Costa de la Provincia y  
Capitanía del rio Grande  
en el Brasil, entre los Puel-  
blos

PI 209

blos de Obrandive y Soa-  
pari.  
Otra en la Costa de la  
Provincia y Gobierno de  
Cartagena y Nuevo Reyno  
de Granada, enfrente de la  
Isla Fuerte, es una de las  
dos que forman la ensena-  
da de Rada.  
Otra en la Costa de la  
Provincia y Gobierno del  
rio del Hacha en el Nuevo  
Reyno de Granada.  
Otro Pueblo llamado Valle  
de las Piedras del Go-  
bierno y jurisdiccion de Mé-  
rida en el Nuevo Reyno de  
Granada, es de clima tem-  
plado, anexo al Curato del  
de Santo Domingo, produ-  
ce mucho maiz y papas, ga-  
nado vacuno, yeguar y ove-  
juno, y sus naturales fabri-  
can petacas y petaquillas de  
cuero labradas con primor,  
de que mantienen un buen  
comercio: tendrá solamen-  
te 50 vecinos.  
Una Bahía en la Costa  
de la Provincia y Alcaldía  
mayor de Tampico en Nue-  
va España y Seno Mexica-  
no, entre la punta Delga-  
da y la tierra Blanca.  
Un Puerto cómodo y se-  
guro para canoas y embar-  
caciones pequeñas en el rio  
y Provincia del Paraguay,  
distante 7 leguas de la Ciu-  
dad de la Asunción.  
Otro Puerto en la Costa  
de la Provincia y Capita-  
nía de Pernambuco en el  
Brasil, entre el Puerto Cal-  
bó y el Pueblo de Monga-  
guaba.  
Unos peñascos grandes ó  
rocas que llaman Piedras  
Partidas por su figura en  
la Provincia y Gobierno del  
Paraguay, situados á la ori-  
lla del rio de este nombre,  
entre los de Itapua-guazu  
y de Itapua-mini.  
S. PIERRE ó S. Pedro)  
Rio del fuerte de) en la  
Isla de Guadalupe, sale al  
mar en la Costa que mira  
al N, entre el fuerte de  
este nombre y la grande  
Ance, llamado así por un  
fuerte ó castillo que tiene  
cerca de su orilla para de-  
fender el extremo de aque-  
lla Costa.  
Otro rio de la misma Isla  
nace en las montañas del  
SE, corre á este rumbo, y  
sale al mar entre el de  
Bailleargent y el Des Hayes.  
Una punta de tierra ó  
extremidad de la Costa del  
O de la Isla de Santo Do-  
mingo en la parte que tie-  
nen los Franceses entre la  
Bahía de su nombre y la  
de las Goanavas.  
Una Bahía grande en la  
mis-

misma Costa é Isla que la punta anterior, entre ella y el Morro del Diablo.

Otro rio de la Isla de Martinica, una de las Antillas, corre al NO desde las montañas de la parte del O donde nace, y sale al mar entre el Pueblo de su nombre y el de Movillage.

Un Pueblo de la misma Isla situado en la Costa del O con un castillo para su defensa, á orilla del rio de su nombre, referido antes.

Un lago de la Nueva Francia ó Canadá en el territorio y país de los Indios Nekoubanistes, que se forma de los desagües de los demas lagos.

Otro lago de la misma Provincia distinto del anterior, y es un rebalzo de aguas que forma el rio San Lorenzo, entre la Ciudad de Québec y la Isla de Montreal.

Una Isla pequeña cerca de la Costa del Sur de la de Terranova, situada á la entrada del canal que forma la Costa de esta con la de Mickon.

Un banco de arena muy grande cerca de la Costa de la misma Isla de Terranova, que se extiende desde

la Isla de su nombre hasta el cabo de Raze.

Otro banco de arena distinto del anterior al S de la misma Isla de Terranova, que hace parte de ella, y es uno de los que sirven para la pesca del bacalao.

Un Puerto en la Costa del E de la Isla de San Juan en la Nueva Escocia ó Acadia.

Un Pueblo de la Isla Real ó de Cabo Breton, situado en la Costa del Sur, á la entrada del lago del Labrador.

Un Islote cerca de la Costa del E de la misma Isla Real en que está el Pueblo anterior, entre la Bahía Coul y la Isla Platte.

PIERRE-ROUGE, Rio pequeño de la Provincia y Colonia de Virginia, corre al NO, y entra en el Ohio; á sus orillas hay unos grandes prados ó llanuras por donde confina con la Pensilvania en que dieron una batalla los Ingleses en la guerra de 1740.

PIERS, Pueblo de la Isla de Barbada en la parte del S, situado cerca de la Costa.

PIFO, Pueblo del Reyno de Quito en el distrito del Corregimiento de las cin-

**PI**

que la Isla de su nombre hasta el cabo de Raze.

Otro banco de arena distinto del anterior al S de la misma Isla de Terranova; que hace parte de ella, y es uno de los que sirven para la pesca del bacalao.

Un Puerto en la Costa del E de la Isla de San Juan en la Nueva Escocia ó Acadia.

Un Pueblo de la Isla Real ó de Cabo Breton, situado en la Costa del Sur, á la entrada del lago del Labrador.

Un Islote cerca de la Costa del E de la misma Isla Real en que está el Pueblo anterior, entre la Bahía Coul y la Isla Platte.

**PIERRE-ROUGE**, Rio pequeño de la Provincia y Colonia de Virginia, corre al NO, y entra en el Ohio; á sus orillas hay unos grandes prados ó llanuras por donde confina con la Pensilvania en que dieron una batalla los Ingleses en la guerra de 1740.

**PIERS**, Pueblo de la Isla de Barbada en la parte del S, situado cerca de la Costa.

**PIFO**, Pueblo del Reyno de Quito en el distrito del Corregimiento de las

cin-

**PI**

cinco leguas de la Capital, situado en un parage delicioso, y de un clima sumamente agradable; su territorio es muy fértil y ameno, regado de diferentes riachuelos: está al Mediodía del de Oyambaro, al SO del de Tumbaco y al N de Itulcache, en 13 min. de lat. aust.

**PIGNOCAS**, Pignoquis ó Pifoccos, Nacion bárbara de Indios del Perú que habita al Mediodía de la de los Chiquitos, es muy numerosa, y se extiende desde el lago Manioré por Levante hasta la montaña de Yobibe al Poniente; el clima de este país es cálido y húmedo, y por tanto poco sano: estos Indios no están bien conocidos.

**PIGUENA**, vease Tigre. **PIGWAKET**, Rio de la Provincia de Nueva Hampshire, una de las quatro de la Nueva Inglaterra, nace de una laguna pequeña, corre al Sur, luego tuerce su curso al SE en la Provincia de Continent y sale al mar.

**PIJAGUA**, Pueblo de la Provincia y Gobierno de Popayán en el Nuevo Reyno de Granada, está cerca del nacimiento del rio Cau-

**PI 211**

ca, al O de la Capital.

**PIJAOS**, Nacion bárbara y antigua de Indios de la misma Provincia y Reyno que el Pueblo anterior, era feroz, guerrera, cruel y caribe: unidos con los Manibos dieron mucho que hacer á los conquistadores de aquel Reyno, y destruyeron las Ciudades de San Vicente y de los Angeles; la primera situada en los Llanos de Saldafia, y la segunda 22 leguas de Tucuma y 9 de Neiva: estos bárbaros tenian sus cabañas ó habitaciones en lo alto de los árboles, hoy han quedado muy pocos que viven retirados en las montañas.

**PILAGUIN**, Santa Rosa de) Pueblo de la jurisdiccion del Asiento de Ambato en el Corregimiento de Riobamba y Reyno de Quito, es muy abundante y fértil de cebada, de que coge una gran cosecha, y conserva crédito de ser la de mejor calidad de todo el Reyno.

**PILAHALO**, Pueblo de la Provincia y Corregimiento de Tacunga en el mismo Reyno que el anterior.

**PILALA**, Laguna de la Provincia y Gobierno de la Guayana, desagua en el rio

Blan-

Blanco por otro que tiene el mismo nombre.

**PILAR**, Nuestra Señora del) Pueblo de las Misiones que tenían los Regulares de la extinguida Compañía en el Nuevo Reyno de Granada, fundado el año de 1661 á la falda de la Sierra Nevada por el P. Nicolas Pedroche, sus naturales eran antes muy sucios, y padecían una especie de lepra que se contagiaban unos á otros: está á la orilla del rio Tame, al S de la Ciudad de Pamplona.

Otro Pueblo hay del mismo nombre en la Provincia de Barcelona y Gobierno de Cumaná, situado al Sur de la Capital.

Otro de las Misiones que tienen los Religiosos de San Francisco en la Provincia y Gobierno de Texas en la América Septentrional, á distancia de 15 leguas de él tiene unas buenas y abundantes salinas.

Otro de la Provincia y Gobierno de Buenos Ayres, situado en la Costa que media entre el rio de la Plata y el estrecho de Magallanes, es de Indios Puelches reducidos á la Fe.

Otro en la Provincia y Gobierno del Tucumán en

el Perú, vease Mecapillo. Otro de la Provincia y Gobierno de Cumaná distinto del que hemos referido arriba, situado á orilla del rio de su nombre, entre la Costa y el seno interior del Golfo Triste.

El rio referido nace en la Serranía á la parte del E de la Ciudad de Ciriaco, corre á este rumbo, y sale al mar en el Golfo Triste.

**PILARES**, Cabo de) extremidad ó punta de la Costa del Sur del estrecho de Magallanes, y uno de los que forman su boca ó entrada por la mar del Sur, los Nodales le llaman en su derrotero Cabo de Sejada.

**PILAS**, Pueblo de la Provincia y Corregimiento de Yauyos en el Perú, anexo al Curato del de Omas.

**PILATOS**, Pueblo y Parroquia de los Franceses en la parte que poseen de la Isla de Santo Domingo, situado á orilla de los tres Rios, cerca del de Plascencia.

**PILAYA Y PASPAYA** ó Cinti) Provincia y Corregimiento del Perú, confina por el NE con la de Tomina, y casi por la misma parte con la de Pomabamba, por el ESE con el ter-

**PI**

el Perú, vease Mecapillo.

Otro de la Provincia y Gobierno de Cumaná distinto del que hemos referido arriba, situado á orilla del rio de su nombre, entre la Costa y el seno interior del Golfo Triste.

El rio referido nace en la Serranía á la parte del E de la Ciudad de Ciriaco, corre á este rumbo, y sale al mar en el Golfo Triste.

**PILARES**, Cabo de) extremidad ó punta de la Costa del Sur del estrecho de Magallanes, y uno de los que forman su boca ó entrada por la mar del Sur, los Nodales le llaman en su derrotero Cabo de Sejada.

**PILAS**, Pueblo de la Provincia y Corregimiento de Yauyos en el Perú, anexo al Curato del de Omas.

**PILATOS**, Pueblo y Parroquia de los Franceses en la parte que poseen de la Isla de Santo Domingo, situado á orilla de los tres Rios, cerca del de Plascencia.

**PILAYA Y PASPAYA** ó Cinti) Provincia y Corregimiento del Perú, confina por el NE con la de Tomina, y casi por la misma parte con la de Pomabamba, por el ESE con el ter-

**PI**

territorio de los Indios infieles Chiriguanos, por el S y SO con la de Chichas, y por el NO y N con la de Porco; tiene de largo NO. SE 30 leguas y 40 de ancho; se halla cortada de muchos cerros y riscos, en cuyas quebradas y aberturas están situados los Pueblos de su jurisdiccion; es de temperamento cálido sin exceso, abundante en frutas y semillas, y en los parages que tiene frios de frutos de la sierra; cogen mucho vino, de que hacen aguardiente, y se despacha con estimacion en las Provincias inmediatas: los rios que la bañan son el de San Juan que es muy caudaloso y tiene su origen en la de Lipes, el de Toropalca que entra en la de Chichas, el de Cinti que riega y fertiliza el valle á quien da nombre, el de Supas y el de Agchilla que corren al S y forman el de Paspaya, y enderezando despues su curso al E se incorpora con el Pilcomayo que sirve de límites á esta Provincia, y la divide de la de Pomabamba; tiene muy pocos Pueblos, porque la mayor parte de la gente, que llegarán á 120 almas, están dispersas

Tom. IV.

**PI 213**

en haciendas. La Villa de Pilaya, que era antes la Capital, se destruyó y despo- bló en una irrupcion que hicieron los Indios infieles Chiriguanos; como el terreno es montuoso y áspero está lleno de fieras y de insectos dañosos, desde entonces reside el Corregidor en el valle de Cinti, cuya amenidad se extiende á casi 20 leguas; la misma desgracia que hemos referido de Pilaya experimentó Paspaya, por estar una y otra en confines de bárbaros, y para contenerlos se ha construido hácia aquella parte un fuerte. En el Pueblo de Pototaca hay unas minas de plomo muy abundantes. El Corregidor tenia de repartimiento 37400 pesos fuertes, pagando de alcavala 299 cada año.

**PILCAYA**, Pueblo y Cabecera de partido de Cozcatlán y Alcaldía mayor de Tasco en Nueva España, tiene 92 familias de Indios, y está 6 leguas al NO de su Capital.

**PILCOMARCA**, Pueblo de la Provincia y Corregimiento de Cuenca en el Reyno de Quito, anexo del Curato del de Azogues.

**PILCOMAYU** ó Pilco-

Re

ma-

mayo) Rio grande y caudaloso de la Provincia de Charcas en el Perú, nace de varios arroyos que se juntan en ella, luego se le junta el rio de Tarapaya que corre de la de Porco recogiendo las aguas de Potosí, que por haber servido allí de beneficiar la plata lleva porcion de azogue, y por esto han dicho muchos que el Pilcomayo no cria pescado en muchas leguas de su curso, lo qual es incierto porque en la misma jurisdiccion se pescan aunque pequeños: luego se incorpora con el Cachimayo, que es el que pasa por Chquisaca, baxa á la Provincia de Pilaya y Paspaya, y por la de Tomina entra en el Chaco, corriendo al Poniente 80 leguas hasta los Llanos de Manso, desde donde sigue éntre espesísimos bosques al S E, y entra en el del Paraguay dividido 70 leguas antes en dos brazos, de los quales el que entra poco mas abajo de la Ciudad de la Asuncion del Paraguay se llama Aracuay, y el otro que entra á mas distancia hácia el Sur conserva el nombre de Pilcomayo, que cria muchísimo pescado de varios

géneros, y particularmente dorados de 20 y de 25 libras: como es tan caudaloso, y tiene su origen en las Provincias del Perú, se intentó el año de 1702 buscar comunicacion por él con este Reyno y la Provincia del Paraguay, pero sin efecto. El año de 1721 quisieron los Jesuitas hacer lo mismo, y subieron en un barco y dos botes con gente, pero tuvieron que retroceder por falta de fondo para navegar despues de haber hecho 350 leguas por las vueltas y rodeos que da: eligieron mala estacion, que fué en los meses de Setiembre, Octubre y Noviembre que no llueve, y tienen menos agua los rios; quizás en otro tiempo lo hubieran conseguido, y seria de grande utilidad porque se ahorraria el rodeo de 500 leguas por la Provincia del Tucumán, y se facilitaria la reduccion á la Fe de muchas naciones de Indios infieles: este rio tiene un hermoso puente de piedra en el camino real que va á la Plata. El Ex-Jesuita Coleti dice que entra en el Guapay, pero está engañado. Tiene el mismo nombre con la advocacion de San

PI

cau- géneros, y particularmente  
 ia de dorados de 20 y de 25 li-  
 ce de bras: como es tan cauda-  
 jun- loso, y tiene su origen en  
 e jun- las Provincias del Perú, se  
 a que intentó el año de 1702 bus-  
 reco- car comunicacion por él con  
 Poto- este Reyno y la Provincia  
 ervido del Paraguay, pero sin efec-  
 plata to. El año de 1721 quisie-  
 gue, y ron los Jesuitas hacer lo  
 muchos mismo, y subieron en un  
 o crla barco y dos botes con gen-  
 leguas te, pero tuvieron que re-  
 es in- troceder por falta de fondo  
 misma para navegar despues de  
 n aun- haber hecho 350 leguas por  
 se in- las vueltas y rodeos que da:  
 uimayo, eligieron mala estacion, que  
 or Chu- fué en los meses de Setiem-  
 Provin- bre, Octubre y Noviembre  
 paya, y que no llueve, y tienen me-  
 ntra en nos agua los rios; quizás  
 al Po- en otro tiempo lo hubieran  
 asta los conseguido, y seria de gran-  
 desde de utilidad porque se ahor-  
 espesisi- raria el rodeo de 500 le-  
 , y en- guas por la Provincia del  
 guay di- Tucumán, y se facilitaria la  
 ntes en reduccion á la Fe de mu-  
 quales chas naciones de Indios in-  
 mas aba- fieles: este rio tiene un her-  
 la Asun- moso puente de piedra en  
 se llama el camino real que va á la  
 que en- Plata. El Ex-Jesuita Coleti  
 ia hácia dice que entra en el Gua-  
 nombre pay, pero está engañado.  
 cria mu- Tiene el mismo nombre  
 le. varios con la advocacion de San  
 Chris-

PI

Christoval un Pueblo de la  
 Provincia y Corregimiento  
 de Yamparaes en el Perú,  
 perteneciente al Arzobispado  
 de Charcas.

Una Isla grande de la  
 Provincia y país del Chaco  
 en el Perú, formada por el  
 rio de su nombre que se  
 divide en dos brazos para  
 entrar en el del Paraguay,  
 habitada de Indios infieles.

PILCÚ, Pueblo de In-  
 dios de la Provincia y Cor-  
 regimiento de Maule en el  
 Reyno de Chile, situado á  
 orilla del rio Biobio en el  
 parage llamado las Cruces.

PILES, Pueblo de la  
 Provincia y Gobierno del  
 Chocó en el Nuevo Reyno  
 de Granada, situado en la  
 Costa de la mar del Sur, y  
 á orilla del rio del Raposo  
 en la ensenada que tambien  
 se llama de Piles.

PILÉTA, Pueblo de la  
 Provincia y Gobierno de  
 Cartagena en el Nuevo Rey-  
 no de Granada, situado al  
 N de la Villa de San Be-  
 nito Abad.

PILLACHQUIR, Mon-  
 te de la Provincia y Corre-  
 gimiento de Cuenca en el  
 Reyno de Quito al Medio-  
 dia, y á Levante del de  
 Chumbe, nace de él el rio  
 de Paccha, que corre del

PI 215

Mediodia al N hasta que  
 entra en el de Paute: está  
 en 3 gr. 6 min. de lat. aust.

PILLAO, Pueblo de la  
 Provincia y Corregimiento  
 de Guanuco en el Perú,  
 anexo del Curato de Santa  
 Marta del Valle, situado en  
 los confines de los Indios  
 infieles Panataguas.

Otro Pueblo hay de este  
 nombre en la Provincia y  
 Gobierno de Tarma en el  
 mismo Reyno que el ante-  
 rior, anexo al Curato de  
 Tapu.

PILLARO, Pueblo del  
 partido y jurisdiccion del  
 Asiento de Ambato y Pro-  
 vincia y Corregimiento de  
 San Miguel de Ibarra en  
 el Reyno de Quito, está al  
 Mediodia del de Isamba, á  
 su inmediacion corre por la  
 parte de Poniente el rio San  
 Felipe que fertiliza sus cam-  
 pafias: los habitantes de es-  
 te Pueblo tienen crédito de  
 diestrísimos ladrones en to-  
 do el Reyno; el clima es  
 muy agradable, y el terre-  
 no fértil: está en 1 gr. 11  
 min. de lat. aust.

PILMAIQUÉN, Pueblo  
 de la Provincia y Corre-  
 gimiento de la Concepcion en  
 el Reyno de Chile, situado  
 en la Costa, entre ella y  
 el rio Cauchupil.

PIL-



**PILPICHACA**, Pueblo de la Provincia y Corregimiento de Castro Virreyna en el Perú, llamado de los Cerros por estar situado en la Cordillera.

**PILPILCO**, Pueblo de Indios del territorio de los Araucanos en el Reyno de Chile, situado á orilla del rio de su nombre.

Este corre al SSO, y entra en el de Lebo.

**PILPINTO**, Pueblo de la Provincia y Corregimiento de Chilques y Masques en el Perú, anexo al Curato del de Accha Urinzava.

**PILOES**, Rio de los) en el Reyno del Brasil, corre al SSE, y entra en el Preto ó de la Palma.

**PILOENS**, Rio del mismo Reyno que el anterior, nace en la sierra del país de los Indios Araes, corre al N, y entra en el de Parapasa, al O de la Villa Boa.

**PILÓN**, Valle de San Mateo del) Pueblo del Nuevo Reyno de Leon, tiene 50 familias de Españoles, y el distrito de su territorio confina con la nacion de Indios Nazas, que llaman Pilonos por unas rayas que tienen en el rostro, distinguiéndose de los Nazones

en la variedad de los colores; riega el país un rio que siempre se conserva en el mismo estado, sin tener aumento ni disminucion sus aguas, con cuyo riego es muy abundante en cañas dulces, como en crias de ganado mayor y menor, que son los frutos que produce: está 18 leguas al SSE de su Capital

**PILOT**, Montagnes de) Montes de la Provincia y Colonia de la Carolina Septentrional, forman una Cordillera que corre del SO al NE desde la cabecera y nacimiento del rio Pequeño.

**PILOTE**, Pueblo y Parroquia de los Franceses en la Isla Martinica, situado á la orilla del mar en la Costa del NO con un Puerto pequeño.

**PILOTO**, Rio de la misma Isla que el Pueblo anterior, corre al SO, y sale al mar en una Bahía.

**PIMACHI**, Pueblo de la Provincia y Corregimiento de Caxatambo en el Perú, anexo al Curato de Hachas.

**PIMAMPIRO**, Pueblo de la Provincia y Corregimiento de la Villa de Ibarra en el Reyno de Quito, situado al ENE de la Capital, es pequeño y pobre, de

PI

ueblo en la variedad de los colores ; riega el país un río que siempre se conserva en el mismo estado , sin tener aumento ni disminución sus aguas , con cuyo riego es muy abundante en cañas dulces , como en crias de ganado mayor y menor, que son los frutos que produce: está 18 leguas al SSE de su Capital

PILÓT, Montagnes de) Montes de la Provincia y Colonia de la Carolina Septentrional, forman una Cordillera que corre del SO al NE desde la cabecera y nacimiento del río Pequeño.

PILOTE, Pueblo y Parroquia de los Franceses en la Isla Martinica , situado á la orilla del mar en la Costa del NO con un Puerto pequeño.

PILÓTO, Río de la misma Isla que el Pueblo anterior, corre al SO, y sale al mar en una Bahía.

PIMACHI, Pueblo de la Provincia y Corregimiento de Caxatambo en el Perú, anexo al Curato de Hachas.

PIMAMPIRO, Pueblo de la Provincia y Corregimiento de la Villa de Ibarra en el Reyno de Quito, situado al ENE de la Capital, es pequeño y pobre, de

PI

de temperamento cálido, pero de terreno muy fértil, particularmente en cañas dulces, de que fabrican mucha azúcar ; pasa inmediatamente á él por la parte del N el río Pisco, que luego se une con el del Angel, y entran en el de Mira: este Pueblo era de Indios de la nación Pimampiro, de quien tomó el nombre ; pero se sublevaron y huyeron á los montes: está en 24 min. de lat. bor.

PIMÁN, Sitio de la Provincia y Corregimiento de la Villa de Ibarra en el Reyno de Quito al N, es alto é impracticable su paso en tiempo de Invierno, lo bafia por la parte de Mediodía la laguna Yaguar-cocha, donde se encuentra cantidad de sepulcros de los antiguos Indios que llaman Guacas.

PIMERIA, Provincia dilatada de la América Septentrional, que toma este nombre de los Indios Pimes que la habitan, aunque en ella se hallan otras muchas naciones, confina por el N con la de la Sonora, y se extiende mas de 100 leguas; dividese en dos partes, una llamada alta, y otra baxa: una y otra son muy abundantes de agua que fertiliza el terreno, y lo hace producir grandes cosechas de trigo, y mucho pasto en que crían crecidas porciones de ganado. A la parte del NO hay muchos Pueblos y rancherías de Indios, que aunque todos son Christianos es lo mismo que si no lo fueran, porque conservan todavía sus perversas costumbres, y cada uno de los mas ricos tiene quatro ó cinco mugeres, sin que lo puedan estorvar los Religiosos Misioneros de San Francisco ; son muy aplicados al cultivo de las tierras, y ademas del trigo que hemos dicho produce maiz, lentejas, frixoles y algodón: lo mas pingue de esta Provincia está cerca de la Costa del mar hácia Poniente, donde tienen buenas salinas, con especialidad en la Bahía de Coborca que dista 130 leguas al NO de San Juan, y junto al río de San Marcos: 50 leguas mas arriba habita la nación de los Papagos, sumamente dóciles y mansos, que viven en los montes ásperos é intransibles en unas enramadas, vienen á temporadas á la Provincia alta á traer sus hijos para que se

PI 217

los

los bauticen , y repiten sus viages siempre que los llaman para trabajar los Misioneros , ó los Pimas , y quantas veces sucede pretenden que los vuelvan á bautizar. Otra nacion hay allí algo mas culta que es la de los Sobaipuris , son dóciles , amigos de los Españoles , son muchos , están en rancherías en los valles mas fértiles , y hacen sus casas de carrizos tejidos en forma de esteras , siembran maiz y trigo , y crian algun ganado ovejuno ; en los cerros y lomas hay muchos minerales que no se trabajan , el clima en esta parte es de temperamento muy irregular por húmedo , frio y ventoso ; las lluvias y nieves en el Invierno son continuas , y duran seis ú ocho dias. Confinan estos Indios Sobaipuris con otros que llaman Cocomaricopas , entre los quales hay algunos , aunque pocos , que han abrazado la Religion persuadidos de los Misioneros en algunas entradas que hacen á ellos , pero no por eso salen de su barbarie ; tienen guerra continua con los Niojoras con quienes lindan , dividiendo sus territorios un

caudaloso rio que recoge muchos arroyos que baxan de la Sierra Madre por el Norte , y desagua por el Poniente en el mar. De la enemistad y odio que se tienen estas dos naciones resulta que los Cocomaricopas apresan quantos muchachos Niojoras pueden y los venden por esclavos á los Pimas , y estos á los Españoles que los compran por cortísimo precio para bautizarlos y servirse de ellos hasta que están instruidos en la Fe , lo qual suele tardar mucho tiempo por la dificultad que les cuesta aprender la Doctrina y la lengua Mexicana ; tienen crédito estos Niojoras de muy mansos , pusilánimes y cobardes , y son pocos : están confinantes con los Moquinos que habitan en el centro de la Sierra Madre. Por la parte del N , que linda con el Nuevo México , antiguamente fueron Christianos convertidos por el zelo de los Misioneros Apostólicos de San Francisco ; pero habiéndose rebelado todos , y dado muerte á los Ministros Evangélicos , permanecen en su idolatria y barbarie , sin haberse podido volver á con-

**PI**

caudaloso rio que recoge muchos arroyos que baxan de la Sierra Madre por el Norte, y desagua por el Poniente en el mar. De la enemistad y odio que se tienen estas dos naciones resulta que los Cocomaricopas apresan quantos muchos Niojoras pueden y los venden por esclavos á los Pimes, y estos á los Españoles que los compran por cortísimo precio para bautizarlos y servirse de ellos hasta que están instruidos en la Fe, lo qual suele tardar mucho tiempo por la dificultad que les cuesta aprender la Doctrina y la lengua Mexicana; tienen crédito estos Niojoras de muy mansos, pusilánimes y cobardes, y son pocos: están confinantes con los Moquinos que habitan en el centro de la Sierra Madre. Por la parte del N, que linda con el Nuevo México, antiguamente fueron Christianos convertidos por el zelo de los Misioneros Apostólicos de San Francisco; pero habiéndose rebelado todos, y dado muerte á los Ministros Evangélicos, permanecen en su idolatría y barbarie, sin haberse podido volver á convertirse.

**PI**

seguir su reduccion. En esta Provincia de la Pimeria se han hecho menos progresos de lo que se podia esperar por las repetidas invasiones que han hecho los Indios Apaches, y este es el motivo de hallarse despoblada é inculta la mayor parte, y para su remedio y contener aquellos bárbaros se fundó el Presidio de San Felipe de Jesus Guevavi por el año de 1745.

**PIMIENTO**, Puerto de la Costa de la Isla de Santo Domingo en la parte del S. y cabeza del O del territorio que poseen los Franceses entre los tres Rios y el de Damasein.

Otro Puerto hay de este nombre en la misma Isla y territorio, al lado de la Bahía de las Goanavas.

**PIMITIOVI**, Pueblo de la Provincia y Colonia de Virginia en la América Septentrional, situado á orilla de una laguna del mismo nombre, entre ella y el rio Ouramani; donde hay un fuerte construido por los Franceses.

La laguna referida se forma de un brazo ó desague del rio Misisipi.

**PIMOCHA**, Pueblo del partido de Babahoyo

**PI 219**

en la Provincia y Gobierno de Guayaquil y Reyno de Quito.

**PIMPOLLO**, Pueblo de la Provincia y Gobierno del Tucumán, situado al S del de Ambargasta.

**PIN**, Padre) Puerto de la Costa del N de la Isla de Santo Domingo, entre los de Plata y de Santiago.

**PINAGÓA**, Rio pequeño de la Provincia y Gobierno de Quijos y Macas en el Reyno de Quito, entra poco despues de su nacimiento en el Putumayo. Mr. Bellin lo llama Pinaya en su Carta Geográfica del curso del Orinoco.

**PINAL**, Punta del) en la Costa de la Provincia y Gobierno del Chocó en el Nuevo Reyno de Granada; está en la mar del Sur, entre el Morro ó Puerto Quemado y la punta de Garachiné.

**PIÑAL**, Pueblo pequeño de la Provincia y Gobierno de San Juan de los Llanos en el Nuevo Reyno de Granada, es de temperamento cálido; pobre y reducido, pues no tiene su vecindario mas que sesenta Indios que cultivan algun trigo, maíz y plátanos.

**PINANCAI**, Cerro Ne-

va-

vado) ó Páramo del partido y Corregimiento de Alausí en el Reyno de Quito.

**PINARE**, Ciudad de la Provincia y Capitanía del Pará en el Brasil.

Tiene este nombre un río muy caudaloso de la Provincia de Marañón en el mismo Reyno, nace en sus montañas, corre muy rápido del N al Mediodía, luego tuerce su curso al ESE y entra en el de Miarí; cerca de su origen habitan algunos Indios bárbaros retirados allí huyendo de los Portugueses: los árboles de que están pobladas sus orillas son de bellísimas maderas, y algunos son de palo de brasil; en las campañas de su inmediación siembran mucho algodón, y tienen grandes plantíos de caña dulce, de que fabrican porción de azúcar para enviar á Eutopa.

**PINAS**, S. Mateo de las) Pueblo de la Cabecera de partido de Ostolotepéc y Alcaldía may. de Miahuatlan en Nueva España, es de temperamento cálido, abundante en grana y demás frutos de este clima.

Otro Pueblo hay del mismo nombre en la Provincia y Corregimiento de Tunja

en el Nuevo Reyno de Granada, situado á la orilla y cabecera del río Chire.

Un Puerto en la Costa de la Provincia y Gobierno del Darién y Reyno de Tierra-Firme en la mar del Sur es muy cómodo y abrigado de los vientos, pero su entrada estrecha y peligrosa por tres Islotos que tiene á la boca; ha sido siempre refugio y asilo de los Piratas que han pasado al mar del Sur, y en él carenó sus embarcaciones el llamado Juan Clipertón, que á principios del siglo presente infestó aquellas Costas: está al N de la ensenada del Palmar.

Un río en el distrito de la Alcaldía mayor de Penonome y Provincia y Reyno de Tierra-Firme nace en las montañas que hay en la inmediación de aquel Pueblo, y desemboca al mar del N, al O del de Chagre.

**PINAY**, Río pequeño de la Provincia y Gobierno del Paraguay en el Perú, corre al O, y entra en el de aquel nombre, entre los Pueblos de Guarabare y de nuestra Señora de Belén.

**PINAYUBI**, Río de la misma Provincia y Gobierno que el anterior, corre ca-

PI

partido de Alau-  
quito.  
de la  
del

Un Puerto en la Costa de la Provincia y Gobierno del Darien y Reyno de Tierra-Firme en la mar del Sur es muy cómodo y abrigado de los vientos, pero su entrada estrecha y peligrosa por tres Islotas que tiene á la boca; ha sido siempre refugio y asilo de los Piratas que han pasado al mar del Sur, y en él carenó sus embarcaciones el llamado Juan Cliperton, que á principios del siglo presente infestó aquellas Costas: está al N de la ense-  
nada del Palmar.

Un rio en el distrito de la Alcaldia mayor de Penonome y Provincia y Reyno de Tierra-Firme nace en las montañas que hay en la inmediacion de aquel Pueblo, y desemboca al mar del N, al O del de Chagre.

PINAY, Rio pequeño de la Provincia y Gobierno del Paraguay en el Perú, corre al O, y entra en el de aquel nombre, entre los Pueblos de Guarambare y de nuestra Señora de Belen.

PINAYUBI, Rio de la misma Provincia y Gobierno que el anterior, corre ca-

PI

casi al S, y entra en el Uruguay.

PINCÉT, Puerto pequeño de la Costa del O de la Isla de Terranova en la América Septentrional, entre los de Orange y de Santon, á la parte del N.

PINCHES, Nacion bárbara de Indios de la Provincia y Gobierno de Mainas en el Reyno de Quito al Poniente del rio Pastaza; algunos de estos infieles se reduxeron á la Fe Católica con otros de la nacion de los Semigaes, y formaron el Pueblo de San Joseph de los Pinches, á la orilla occidental del mismo rio, cerca de otro que tiene su nombre, y lo baña por la parte del N; pertenecia á las Misiones que tenian los Regulares de la Compañia en esta Provincia: está en 2 gr. 56 min. 3 seg. de lat. aust.

El rio referido nace en el pais de los Indios Coronados, corre al S S E, y entra en el de Pastaza delante del Pueblo anterior.

PINCHOLLO, Pueblo de la Provincia y Corregimiento de Collahuas en el Perú, anexo al Curato del de Chabanaconde.

PINCHORROI, Pueblo de la Provincia y Gobierno Tom. IV.

PI

221

de Cartagena en el Nuevo Reyno de Granada, del partido del Sinú, formado de varios Pueblos pequeños que reunió el año de 1776 el Gobernador Don Francisco Pimienta, está á la orilla del rio del Sinú.

PINCK, Pueblo de la Isla de Barbada, situado en la extremidad y Costa del N.

PINCOS, Pueblo de la Provincia y Corregimiento de Andahuailas en el Perú, distante 6 leguas de su Capital.

PINCUS, Nacion bárbara de Indios del Reyno de Chile en la Provincia y Corregimiento de Coquimbo a la parte del S E, era antiguamente muy numerosa y guerrera, hizo resistencia al Emperador Yupanqui, XI Monarca de los Incas del Perú, y lo obligó á poner término á sus conquistas y al Imperio por la parte del Mediodia en el rio Maule.

PINE, Bahía de) en la Costa de la Provincia y Gobierno de la Luisiana, entre las de Pascagoula y de la Mobila.

Tiene el mismo nombre un rio pequeño de la Carolina Meridional, corre al

Ef

N

NO, y entra en el de Wateri.

Otro rio tambien pequeño de la Provincia y Colonia de la Virginia corre al SE y entra en el Ohio.

PINGANTI, Rio de la Provincia y Reyno de Tierra-Firme á Levante de la Ciudad de Panamá, baña un territorio muy fértil y ameno, y es uno de los rios mas apacibles de aquel país, desemboca al mar del Sur en el golfo de Panamá; algunos lo llaman Pinuganti.

PINGOVIN, Isla de la mar del N, cerca de la Costa del E de la de Terranova.

PINGOVINS, Isla de los) es una Isleta pequeña, situada cerca de la Costa del Puerto Deseado, en la que media entre el rio de la Plata y el estrecho de Magallanes, llamada así por la abundancia de pájaros de este nombre que la pueblan.

PINGUES ó Pingeo) Lugar ameno, fértil y delicioso de la Provincia y Gobierno de Riobamba en el Reyno de Quito, á la orilla del rio Patate, pertenece á la casa de Velasco en aquella Ciudad, y está en el territorio de Ambato; es una llanura de cli-

ma muy apacible, abunda de las frutas mas exquisitas y de cañas dulces: está en 1 gr. 22 min. 6 seg. de lat. aust.

PINGUINAS, Islas de la mar del N en el estrecho de Magallanes, situadas delante de la punta de San Silvestre.

PINGULLU-YACU, Rio rápido que corre de Poniente á Levante en la antigua Provincia de los Gayes, entra en el de Bobonasa por la parte occidental en 1 gr. 47 min. de lat. aust.

PINHANGA, Villa de la Provincia y Capitanía de San Vicente en el Brasil, á orilla de un rio pequeño que entra en el de Paraiba del Sur, y entre las Villas de Jambute y Guratingueta al N y al S.

PINILLI, Rio de la Provincia y Gobierno del Paraguay, corre al N, y entra en el de Picazur, entre los de Ipebra y de Ibirapita-guazu.

PINNARI, Rio pequeño de la Provincia y Capitanía de Marañan en el Brasil, corre al E, y sale por diferentes bocas en que se divide al fin en la Bahía que forma la boca del rio Marañan.

PI

de Wa- ma muy apacible, abunda  
n peque- de las frutas mas exquisi-  
y Colo- tas y de cañas dulces: está  
corre al en 1 gr. 22 min. 6 seg. de  
Ohio. lat. aust.

PIO de la PINGUINAS, Islas de la  
de Tier- mar del N en el estrecho  
nte de la de Magallanes, situadas de-  
ná, baña lante de la punta de San  
y fértil y Silvestre.

e los rios PINGULLU-YACU, Rio  
quel país, rápido que corre de Ponien-  
del Sur te á Levante en la antigua  
namá; al Provincia de los Gayes, en-  
Pinuganti. tra en el de Bobonasa por  
la parte occidental en 1 gr.

sla de la 47 min. de lat. aust.  
de la Cos- PINHANGA, Villa de  
de Terra- la Provincia y Capitanía de  
San Vicente en el Brasil, á

S, Isla de orilla de un rio pequeño que  
pequeña, entra en el de Paraiba del  
la Costa Sur, y entre las Villas de  
do, en la Jambute y Guratingueta al  
el rio de N y al S.

estrecho de PINILLI, Rio de la Pro-  
ada así por vincia y Gobierno del Pa-  
pájaros de raguay, corre al N, y en-  
a pueblan. tra en el de Picazur., en-  
ó Pingeo) tre los de Ipebra y de Ibi-  
fértil y de rapita-guazu.

provincia y PINNARI, Rio pequeño  
de la Provincia y Capitanía  
bobamba en de Marañan en el Brasil,  
uito, á la corre al E, y sale por di-  
tate, per- ferentes bocas en que se di-  
de Velas- vide al fin en la Bahía que  
dad, y es- forma la boca del rio Ma-  
o de Am- rañan.

PIN-

PI

PINNEBURG, Pueblo  
de la Provincia de Guaya-  
na ó Nueva Andalucía en  
la parte que poseen los Ho-  
landeses ó Colonia de Su-  
rinam, situado á orilla del  
rio Cotica.

PINO, S. Bartolomé del)  
Pueblo de la Cabecera de  
partido de S. Juan del Rio  
y Alcaldía mayor de Que-  
retaro en Nueva España,  
anexo al Curato del de Te-  
quisquiapan, tiene 36 fami-  
lias de Indios.

Tiene el mismo nombre  
un rio pequeño de la Pro-  
vincia y Gobierno de Ma-  
racaibo en el Nuevo Rey-  
no de Granada, nace al N  
de la Ciudad de Mérida, en-  
tre esta y la gran laguna de  
Maracaibo, y corriendo á  
aquel rumbo desagua en ella.

PINOS, Sierra de juris-  
dicción y Alcaldía mayor  
del Reyno de Nueva Ga-  
licia y Obispado de Guada-  
laxara en la América Sep-  
tentrional, divide los térmi-  
nos de este Reyno y el de  
Mechoacán por el Oriente;  
la Capital que tiene el mis-  
mo nombre, con la advo-  
cación de S. Matias, fué  
antes Real de Minas por las  
muchas de excelente plata  
que hay en su territorio, y  
aunque hoy está en mucha

PI 223

decadencia esta labor no  
dexa todavia de producir  
alguna utilidad con que la  
gente pobre busca sus ali-  
vios. El año de 1720 se des-  
cubrieron en un parage de  
esta jurisdiccion que llaman  
los Angeles, y está 8 le-  
guas entre Poniente y N de  
la Capital, unas minas que  
se beneficiaban á fuego, y  
los metales se condujeron  
por su abundancia á las fun-  
diciones de S. Luis de Po-  
tosí. Habitan esta Provin-  
cia muchas familias de Es-  
pañoles, Mestizos y Mula-  
tos, y algunos Indios re-  
partidos en muchas hacien-  
das de labor, y circundan  
la Capital; en ellas crian ga-  
nado con abundancia. Des-  
de el Norte al Oriente se  
hallan las nombradas Ba-  
llena, Pendencia, Santa Te-  
resa, Espíritu Santo, Santa  
Gertrudis y Santiago; y des-  
de el Oriente al Sur las de  
S. Martin, la Jaula, el Ga-  
llinero y los Ojuelos: del S  
al Poniente S. Nicolas, Bue-  
na Vista, Agostadero y el  
Lobo; y entre Poniente y N  
Marquillos y Salitre: por  
esto tiene tan pocos Pue-  
blos, que se reducen á dos,  
y son los siguientes: Ojo  
Caliente y Cienega de Mata.

Tiene el mismo nombre  
una



una Isla de la mar del N, cerca de la Costa meridional de la de Cuba, de quien está separada por un canal de 16 leguas de largo y 6 de ancho; abunda de pastos, de árboles muy crecidos, como de ganado cabrío y otros animales; está desierta, y solo la habitan algunos pescadores de la Costa; tiene diferentes radas muy seguras y abrigadas de los vientos: está en 291 gr. de long. y en 21 gr. 26 min. de lat.

Otra Isla de la mar del N, cerca de la Costa de la Provincia y Gobierno del Darien en el Reyno de Tierra-Firme, está poblada de árboles, y es de terreno muy baxo; entre su Costa por la parte del Mediodia y el Continente hay un buen canal de mucho fondo para las embarcaciones, bien que la entrada es muy peligrosa: los Escoceses que poblaron la Calidonia á fines del siglo pasado se establecieron en ella, pero despues que los desalojaron los Españoles quedó desierta; es de la figura de una herradura de caballo, y lo hendido forma un Puerto cómodo y abrigado para embarcaciones pe-

queñas, tiene 2 leguas de largo, abunda de buenas aguas, y está poblada de pinos, palmas de cocos, palmitos, naranjas, limones y frutas silvestres sin cultivo, solo sirve de que los Indios vayan á ella á cazar y pescar: está en 9 gr. de lat. bor.

Otra Isla pequeña de la mar del N, una de las que llaman de los Caicos, y de las menores, está junto á la cabeza ó punta del O del Caico grande, y con él forma una pequeña ensenada ó Puerto en que suelen abrigarse y dar fondo las embarcaciones tratantes estrangeras.

Un Pueblo con la advocacion de San Pedro en la Provincia y Corregimiento de Yauyos en el Perú, anexo al Curato del de Saraos.

PINOTEPA, Pueblo y Cabeza de partido de la Al-caldia mayor de Xicayan en Nueva España, cuya jurisdiccion comprehende otros seis Pueblos, tiene 80 familias de Indios empleados en el comercio de grana, tabaco y semillas: está 6 leguas entre N y Oriente de su Capital.

Otro Pueblo hay de este nombre con el aditamento del

**PI**

del N, queñas, tiene 2 leguas de largo, abunda de buenas aguas, y está poblada de pinos, palmas de cocos, palmitos, naranjas, limones y frutas silvestres sin cultivo, solo sirve de que los Indios vayan a ella a cazar y pescar: está en 9 gr. de lat. bor.

Otra Isla pequeña de la mar del N, una de las que llaman de los Caicos, y de las menores, está junto a la cabeza ó punta del O del Caico grande, y con él forma una pequeña ensenada ó Puerto en que suelen abrigarse y dar fondo las embarcaciones tratantes extranjeras.

Un Pueblo con la advocacion de San Pedro en la Provincia y Corregimiento de Yauyos en el Perú, anexo al Curato del de Saraos.

**PINOTEPA**, Pueblo y Cabeza de partido de la Alcaldía mayor de Xicayan en Nueva España, cuya jurisdicción comprehende otros seis Pueblos, tiene 80 familias de Indios empleados en el comercio de grana, tabaco y semillas: está 6 leguas entre N y Oriente de su Capital.

Otro Pueblo hay de este nombre con el aditamento del

**PI**

del Rey, para distinguirlo del anterior, en la misma Alcaldía mayor y Reyno, tiene 40 familias de Españoles, 74 de Mulatos y 236 de Indios, que se ocupan en el cultivo de los mismos frutos que el otro, y en el del algodón: está 8 leguas al Oriente de su Capital.

**PINQUÉT**, Pueblo de la Isla de Barbada, situado cerca de la Parroquia de San Felipe.

**PINS**, Punta de) en la Costa del N del lago Erié de la Nueva Francia ó Canadá en la América Septentrional.

**PINSA**, Pueblo de la Provincia y Capitanía de S. Vicente en el Brasil, situado entre los de Arará y Samambaya.

**PINTAC**, Pueblo del Reyno de Quito en el distrito del Corregimiento de las cinco leguas de la Capital, en su territorio tiene dos haciendas grandes, llamadas Ichubamba y Chanchalvi.

Tiene el mismo nombre un monte en aquel distrito al N del de Sinchulagua, algunas veces está cubierto de nieve; muchos hay que aseguran que es volcán, y que ha vomitado betun en

**PI 225**

tiempos antiguos: está en 24 min. de lat. aust.

**PINTO**, Pueblo de la Provincia y Gobierno de Cartagena en el Nuevo Reyno de Granada, situado á orilla del rio grande de la Magdalena en el partido de Mompóx.

**PINULA**, Santa Catalina de) Pueblo de la Provincia y Reyno de Guatemala en la América Septentrional, situado en el valle denominado como la Provincia, es anexo del Curato de San Miguel de Petapa, tiene 490 Indios, y era antes Curato de los Religiosos de Santo Domingo.

**PINZANDARO**, Villa y Cabeza de partido de la Alcaldía mayor de Tanzitaro en la Provincia y Obispado de Mechoacan, es de temperamento caliente y húmedo, y muy enfermizo por los ayres gruesos que corren, tiene algunas familias, aunque pocas, de Españoles, y 47 de Mestizos y Mulatos, y en los ranchos de labor otras 21, cuyo trato es de criar ganado mayor y menor, cera silvestre, maiz y frutas: dista 114 leguas al Poniente de México.

**PINZÓN**, Bahía de) en la Costa de la Provincia y Go-

Gobierno de la Guayana ó Nueva Andalucía, es grande, cómoda y abrigada, y tiene este nombre porque la descubrió Vicente Yañez Pinzon el año de 1498, se ha hecho célebre esta Bahía por ser el término y límites señalado para division de los dominios de los Reyes de España y Portugal, y el punto desde donde empieza la decantada línea de demarcacion que determinó el Pontífice Alexandro VI, y ha ocasionado tantas disputas entre los dos Reynos.

**PIOCAZA**, Pueblo del partido y distrito de Puerto viejo en la Provincia y Gobierno de Guayaquil y Reyno de Quito.

**PIOCOCAS**, Nacion bárbara de Indios del Reyno del Perú, confina con la de los Pequicas, y por la parte del NE con la de los Chiquitos, no está todavía bien conocida.

**PIOJÓN**, Pueblo de la Provincia y Gobierno de Cartagena, situado entre la punta de Zamba y el rio grande de la Magdalena.

**PION**, Pueblo de la Provincia y Corregimiento de Caxamarca en el Perú, anexo al Curato de Pipincos en la de Jaen de Bracamoros.

**PIPI**, Pueblo de la jurisdiccion de Muzo y Corregimiento de Tunja en el Nuevo Reyno de Granada, anexo al Curato del de Yacopi, tan reducido y pobre como él, produce los mismos frutos, y es del mismo temperamento.

Tiene el mismo nombre un rio de la Provincia y Colonia de Surinám en la parte de la Guayana que poseen los Holandeses, y uno de los que entran en el Caroni.

**PIPIBOUGOI**, Rio pequeño de la Nueva Escocia ó Acadia, corre al E, y sale al mar en el estrecho que forma la Costa con la Isla de San Juan.

**PIPINCOS**, Pueblo de la Provincia y Gobierno de Jaen de Bracamoros en el Reyno de Quito.

**PIPIOLTEPEC**, Santa Maria de) Pueblo de la Cabecera de partido de San Francisco del Valle y Alcaldía mayor de Zultepec en Nueva España, situado media legua al N del de Ahuacatlán.

**PIQUETE**, Fuerte de la Provincia y Gobierno del Tucumán en el Perú, construido á orilla de un rio, para servir de antemural con-

**PI**

ana ó gran- da, y que la Yañez 98, se a Ba- y li- vision os Re- rtugal, de em- nea de erminó ro VI, y dis- eynos. lo del Puerto y Go- y Rey-

**PIPI**, Pueblo de la jurisdicción de Muzo y Corregimiento de Tunja en el Nuevo Reyno de Granada, anexo al Curato del de Yacopi, tan reducido y pobre como él, produce los mismos frutos, y es del mismo temperamento.

Tiene el mismo nombre un rio de la Provincia y Colonia de Surinám en la parte de la Guayana que poseen los Holandeses, y uno de los que entran en el Caroni.

**PIPIBOUGOI**, Rio pequeño de la Nueva Escocia ó Acadia, corre al E, y sale al mar en el estrecho que forma la Costa con la Isla de San Juan.

**PIPINCOS**, Pueblo de la Provincia y Gobierno de Jaen de Bracamoros en el Reyno de Quito.

**PIPIOLTEPEC**, Santa Maria de) Pueblo de la Cabecera de partido de San Francisco del Valle y Alcaaldía mayor de Zultepec en Nueva España, situado media legua al N del de Ahuacatlán.

**PIQUETE**, Fuerte de la Provincia y Gobierno del Tucumán en el Perú, construido á orilla de un rio, para servir de antemural con-

**PI**

contra los Indios infieles.

Otro fuerte hay tambien en esta Provincia con el mismo nombre distinto del anterior.

**PIRA**, Pueblo de la Provincia y Corregimiento de Guailas en el Perú, anexo al Curato del de Pampas.

Tiene el mismo nombre un rio que tambien llaman Horadado en la Provincia y Gobierno de Santa Marta en el Nuevo Reyno de Granada, que la divide de la del rio del Hacha, baxa de las montañas de aquella, y corre al N hasta salir al mar en 1: gr. 18 min. de lat. bor.

**PIRACABI**, Rio pequeño de la Provincia y Gobierno del Paraguay, corre al O, y entra en el Paraná entre los de Yaquini y Ocoy.

**PIRACAI**, Rio de la misma Provincia y Gobierno que el anterior, entra en el Uruguay entre el de Uruguay-pita y el de Cavaguan.

**PIRACIACABA**, Rio pequeño del Reyno del Brasil, nace en las montañas, corre casi E O, y entra en el de Hatihambá ó Tiete.

**PIRAGUA**, Punta de) en la Costa de la Provin-

**PI 227**

cia y Gobierno de Venezuela en el Nuevo Reyno de Granada, enfrente de la Isla de Aves.

**PIRAGUAS**, Boca de) entrada por donde desagua la laguna de Atole en la grande de Maracaibo por la vanda del O en la Provincia y Gobierno de este nombre del Nuevo Reyno de Granada.

**PIRAGURI**, ó segun otros Piraguri) Pueblo de la Provincia y Capitanía del Pará en el Brasil, situado á orilla del rio Xingú.

**PIRAJUGUARA**, Rio de la Provincia y país de las Amazonas, nace en el territorio de los Indios Guarinumas, corre al N, y torciendo su curso al O entra en el de la Madera.

**PIRANG**, Rio pequeño de la Provincia y Capitanía del Rio Grande en el Brasil, nace cerca de la Costa, corre al E, y sale al mar entre el de los Buzos y la Ciudad Nueva.

**PIRAPÓ**, Rio pequeño de la Provincia y Capitanía del Rio Jeneyro en el mismo Reyno que el anterior, corre al NNO, y entra en el de Paraná-pané, lá sus orillas estaba el Pueblo de las Misiones de Lore-

reto que destruyeron los Portugueses de San Pablo.

**PIRAPOPO**, Rio de la Provincia y Gobierno del Paraguay entra en el Paraná, entre los de Guacay y Tembés.

**PIRARA**, Laguna del país de las Amazonas, entre el rio Maho y las cabeceras del de Esquivo, es el desague de un brazo del primero de quien se forma.

**PIRAS**, Nacion bárbara de Indios poco conocida que habita en los bosques cerca del rio Araganatuba, andan desnudos enteramente, y se mantienen de la caza, usan arco y flechas por armas.

**PIRATINI**, Rio de la Provincia y Gobierno del Paraguay, corre del SE al NO, y entra en el Uruguay entre los de Yuy y Icabagua.

**PIRATININGA**, Pueblo de la Provincia y Capitanía de Rio Jeneyro en el Brasil, uno de los primeros que se fundaron en este Reyno al principio de la conquista, subsiste, pero muy reducido y pobre.

**PIRATÚ**, Rio pequeño de la Provincia y Gobierno del Paraguay, corre al O, y entra en el de Piratini.

**PIRATUNUNGA**, Rio pequeño de la Provincia y Capitanía de Pernambuco en el Brasil, nace cerca de la Costa, corre al E, y sale al mar entre el de Tiena y el Pueblo de San Benito.

**PIRAURE**, Rio de la Provincia y país de las Amazonas, nace en el territorio de los Indios Chirivas, al N de la montaña de los Andes de Cuchoa, corre á aquel rumbo, y torciendo luego su curso al E entra caudaloso en el Beni; á sus orillas hay algunos Portugueses intrusos en los dominios del Rey de España que se han establecido allí.

**PIRAUSÚ**, Monte de la Costa del Brasil en la Provincia y Capitanía del Paraná, entre la punta de Lattigioca y el Pueblo de Munigituba.

**PIRAY**, Rio de la Provincia y Gobierno de Santa Cruz de la Sierra en el Perú, nace al Sur de la Capital, de varios rios que se unen formando uno muy caudaloso que corre al NNO, y entra en el de la Plata para aumentar las aguas del Mamoré.

Otro rio pequeño hay del mismo nombre en la Provincia y Gobierno del Pa-

PI

**PIRATUNUNGA**, Rio pequeño de la Provincia y Capitanía de Pernambuco en el Brasil, nace cerca de la Costa, corre al E, y sale al mar entre el de Tiena y el Pueblo de San Benito.

**PIRAURE**, Rio de la Provincia y país de las Amazonas, nace en el territorio de los Indios Chirivas, al N de la montaña de los Andes de Cuchoa, corre á aquel rumbo, y torciendo luego su curso al E entra caudaloso en el Beni; á sus orillas hay algunos Portugueses intrusos en los dominios del Rey de España que se han establecido allí.

**PIRAUSÚ**, Monte de la Costa del Brasil en la Provincia y Capitanía del Paraná, entre la punta de Lattigioca y el Pueblo de Munigituba.

**PIRAY**, Rio de la Provincia y Gobierno de Santa Cruz de la Sierra en el Perú, nace al Sur de la Capital, de varios rios que se unen formando uno muy caudaloso que corre al NNO, y entra en el de la Plata para aumentar las aguas del Mamoré.

Otro rio pequeño hay del mismo nombre en la Provincia y Gobierno del Pa-

ra-

PI

raguay, corre al O, y entra en el Paraná, entre los de Paranay y Aguaray.

Un Pueblo de Indios Chiriguanos de la Provincia y Gobierno de Santa Cruz de la Sierra, situado entre el rio de su nombre y el de la Plata.

**PIRAY-GUAZU**, Rio de la Provincia y Gobierno de Buenos Ayres, entra en el de Caraguatay.

**PIRAY-MINI**, Rio de la misma Provincia y Gobierno que el anterior, y tambien entra en el que aquel.

**PIRAYÚ**, Laguna de la Provincia y Gobierno del Paraguay, está al pié de unas montañas cerca del rio Paraguay, al E de la Ciudad de la Asuncion, desagua en este mismo rio.

**PIRAYX**, Rio del Reyno del Perú, nace en el territorio y país de los Indios Chiriguanos á la parte del NO, baña el de los Juracares, y despues de correr mas de 40 leguas del Mediodia al N entra por la orilla de Poniente en el Guapay, á distancia de 8 leguas de la Ciudad de Santa Cruz de la Sierra, en 16 gr. 54 min. de lat. aust.

**PIRCA**, Pueblo de la Provincia y Corregimiento

Tom. IV.

PI 229

de Canta en el Perú, anexo al Curato de Atabillos altos.

**PIRHUANI**, Pueblo de la Provincia y Corregimiento de Pilaya y Paspaya en el Perú.

**PIRINBAI**, Rio de la Provincia y Gobierno de Maracaibo en el Nuevo Reyno de Granada, nace en la Isla que forma el rio Catabumbo á su entrada en la laguna de Maracaibo, y desagua en esta.

**PIRINOTA**, Rio pequeño de la Provincia y Gobierno de la Guayana ó Nueva Andalucia, uno de los que entran en el Cuyuni por la vanda del N.

**PIRIOS**, Pueblo de la Guayana Holandesa ó Colonia de Surinam, situado á la orilla del rio Marawini.

**PIRIPIRI**, Pueblo de la Provincia y Capitanía de Pernambuco en el Brasil, situado cerca de la Costa del mar.

**PIRITÍ**, Rio pequeño de la Provincia y Gobierno de Buenos Ayres en el Perú.

**PIRITÚ**, Provincia del Nuevo Reyno de Granada, confina con la de Venezuela por el E en el cabo de Codera, y con la de Cumaná por el O en el rio

Gg y

y valles de Santa Fe, tiene de largo casi 70 leguas de Costa entre las dos referidas Provincias, es de temperamento cálido intolerable quando hay calmas, pero templado quando reynan las brizas. En tiempo de lluvias es mas intenso por los vapores que exála la tierra; estas empiezan por el mes de Junio y duran hasta Octubre: en los años regulares llueve algo todos los dias, y siempre con tempestad de truenos y relámpagos; los dias son casi iguales: riéganla muchos rios que todos salen al mar, y son Pertigalete, Guantar, Nevery, Unare, Uchire, Cupira, Paparo, Higuero y Curiepe: en su Costa hay algunas Ensenadas y Puertos cómodos donde abunda el pescado de muchas especies, y el marisco, á que son sumamente aficionados los naturales, y en los bosques y montes mucha variedad de fieras, como leones, tigres, que son muy feroces y corpulentos, dos especies de osos, antas, sajinos, puercos espines, conejos, ardillas, y quatro diferencias de monos, de las quales solo una, que llaman araguata, comen los Indios,

son grandes, vermejos y tienen barbas como los cabrones; crianse tambien cantidad de venados y muchos insectos perjudiciales, como son culebras corales, cascabeles, hormigueras que allí llaman quiaguequenoto, cien pies, alacranes, arañas muy grandes, negras y peludas, garrapatas y mosquitos de muchas especies, tan molestos que no se puede dormir sin toldo ó mosquitera, y algunas veces forman una nube que cubren el sol, morciélagos, que aunque perjudiciales porque muerden las yemas de los dedos al que duerme, y algunos se han desangrado, tienen la propiedad de comerse á los mosquitos, y de estos hay algunos que dexan en la picada la semilla de un gusano que crece dentro del cutis causando increíbles dolores si no se mata con tabaco: no es menor la plaga de hormigas muy perjudiciales, ni la variedad de aves raras y exquisitas, como loros que aprenden con mas facilidad la lengua de los Indios que la Española, cotorras muy parleras, cardenales de hermosísimo color, otra ave pequeñita como el gilguero,

PI

...e, tiene  
...guas de  
...s referi-  
...de tem-  
...intolera-  
...mas, pe-  
...o reynan  
...o de llu-  
...o por los  
...a tierra;  
...r el mes  
...hasta Oc-  
...s regula-  
...todos los  
...con tem-  
...y relámpa-  
...casi igua-  
...chos rios  
...al mar, y  
...Guantar,  
...Uchire,  
...Higuerote  
...Costa hay  
...s y Puer-  
...te abunda  
...chas espe-  
...co, á que  
...aficionados  
...en los bos-  
...mucha va-  
... como leo-  
...e son muy  
...entos, dos  
...antas, sa-  
...pines, co-  
...uatro di-  
...nos, de las  
...que llaman  
... los Indios,

PI

son grandes, vermijos y tie-  
nen barbas como los cabro-  
nes; crianse tambien can-  
tidad de venados y muchos  
insectos perjudiciales, como  
son culebras corales, cas-  
cabeles, hormigueras que  
allí llaman quiaguequenoto,  
cien pies, alacranes, ara-  
ñas muy grandes, negras y  
peludas, garrapatas y mos-  
quitos de muchas especies,  
tan molestos que no se pue-  
de dormir sin toldo ó mos-  
quitera, y algunas veces  
forman una nube que cub-  
ren el sol, morciélagos,  
que aunque perjudiciales  
porque muerden las yemas  
de los dedos al que duerme,  
y algunos se han desangra-  
do, tienen la propiedad de  
comerse á los mosquitos, y  
de estos hay algunos que  
dexan en la picada la se-  
milla de un gusano que  
crece dentro del cutis cau-  
sando increíbles dolores si  
no se mata con tabaco: no  
es menor la plaga de hor-  
migas muy perjudiciales, ni  
la variedad de aves raras y  
exquisitas, como loros que  
aprenden con mas facilidad  
la lengua de los Indios que  
la Española, cotorras muy  
parleras, cardenales de her-  
mosísimo color, otra ave  
pequeñita como el gilguero,  
de

PI 231

de color verde, los encuen-  
tros de las alas azules y el  
pico corvo, que cantan y  
remedan el canto de las de-  
mas aves, y llaman los In-  
dios pupitiri; otra que lla-  
man turicha, que tiene el  
pecho y las alas blancas y  
negras, y lo restante del  
cuerpo naranjado, que se  
domestican, vienen á la ma-  
no y comen á la mesa; hay  
tambien perdices, que aun-  
que se parecen á las de Eu-  
ropa, son mayores, de di-  
verso color y canto, codor-  
nices, palomas, tórtolas, pa-  
tos, pavos blancos y negros  
con los pies amarillos, y ga-  
llinas silvestres: estaba po-  
blada esta Provincia de In-  
dios de las naciones Cumanagotos, Palenques ó Gua-  
tines, Cores, Tumuzas,  
Chaimas, Farautes, Cua-  
cas, Arvacas, Caribes y  
otras; propuso su conquis-  
ta al Rey D. Juan de Ur-  
pin, natural del Principado  
de Cataluña, que logró que  
los naturales se entregasen  
pidiendo la paz, y fundó la  
Ciudad de Barcelona, dis-  
tinta de la que hay hoy: á  
poco tiempo murió Urpin, y  
le sucedió el Capitan Die-  
go de Urbés; pero las vio-  
lencias que padecian los In-  
dios hizo que la Magestad  
de Felipe IV pidiese informe  
á D. Fernando Lobo, Obis-  
po de Puerto-rico, á cuya  
Diócesis pertenece, y en vis-  
ta de haber dicho que no  
habia necesidad de conquis-  
ta de armas sino de la espi-  
ritual, ganando la voluntad  
de los Indios con la predica-  
cion del Evangelio, mandó  
aquel Monarca que pasasen  
allí á este efecto Religiosos  
de S. Francisco, y entraron  
en ella ocho el año de 1656  
del Convento del Abrojo, y  
por su Comisario Fr. Juan  
de Mendoza, que habia si-  
do Provincial en la Flori-  
da, los quales, y los que les  
han sucedido despues en  
el exercicio de Misioneros  
Apostólicos, han reducido  
á la Fe Católica aquellos  
infeles, fundando 40 Pue-  
blos, que existen, en que  
habitan mas de 120 Indios,  
y son los siguientes:

Nra. Sra. de la	S. Antonio de Ma-	S. Miguel de Ara-
Concepcion del	nareima,	venecuar,
Piritú,	S. Joseph de Chi-	Jesus, Maria y Jo-
Sta. Clara de Za-	guatacuar,	seph de Caigua
pata,		Patar,
		S.



S. Antonio de Clarines,  
 Ntra. Sra. del Pilar de Guaimacuar,  
 S. Juan Evangelista de Aguaritacuar,  
 S. Lorenzo de Aguaritacuar,  
 San Buenaventura de Chacopata,  
 S. Diego de Chacopata,  
 San Francisco de Cutuacuar,  
 San Bernardino Guertecuar,  
 San Pablo de Mataruco,  
 Santísimo Christo de Pariaguan,

Ntra. Sra. de los Dolores de Quimare,  
 Sta. Cruz de Chichipo,  
 Sta. Clara de Arisbi,  
 Encarnacion de Mustacu,  
 San Joseph de Curataquiche,  
 San Juan del Guarive,  
 San Juan Evangelista del Tucuyo,  
 San Juan Capistrano de Puruey,  
 Pozuelos,  
 Roldanillo,  
 San Diego de Cuacuar,  
 Santo Domingo de Araguaita,

San Pedro Alcántara de Chupacquire,  
 San Mateo de Ortuco,  
 Santa Ana,  
 Santa Bárbara,  
 S. Joaquin de Pariri,  
 Sta. Rosa de Ocopi,  
 Ntra. Sra. de Chamaripa,  
 San Antonio de Guazaiparo,  
 Mucuras,  
 Atapiriri,  
 San Pedro Regalado de Cabrutica,  
 San Francisco Solano del Platanar:

el nombre de Piritú lo toma del país ó territorio que habitaban sus naturales, por la abundancia que hay en él de una especie de palma pequeña, cuyo fruto es unos racimitos como de uvas en agraz, y su tronco es como una caña, cubierto de espinas, muy negro, y tan fuerte y terso que lo usan para hacer pipas en que fumar tabaco porque resiste mucho al fuego: el que quisiere instruirse mas en este

artículo puede ver la conversion de Indios del Piritú, escrito por el P. Fr. Matias Ruiz Blanco, y la Historia de la Nueva Andalucía de Fr. Antonio Caulin, ambos Religiosos Misioneros Apostolicos del Orden de San Francisco en esta Provincia.

La Capital es el Pueblo del mismo nombre con la advocacion de nuestra Señora de la Concepcion, fundado el año de 1656 por Fr.

PI

Ntra. Sra. de los Dolores de Quimare,  
 Sta. Cruz de Chichipo,  
 Sta. Clara de Aríbi,  
 Encarnacion de Mustacu,  
 San Joseph de Curataquiche,  
 San Juan del Guarive,  
 San Juan Evangelista del Tucuyo,  
 San Juan Capistrano de Puruey,  
 Pozuelos,  
 Roldanillo,  
 San Diego de Cuacuar,  
 Santo Domingo de Araguaita,

San Pedro Alcántara de Chupacquire,  
 San Mateo de Ortuco,  
 Santa Ana,  
 Santa Bárbara,  
 S. Joaquin de Pariri,  
 Sta. Rosa de Ocopi,  
 Ntra. Sra. de Chamaripa,  
 San Antonio de Guazaiparo,  
 Mucuras,  
 Atapiriri,  
 San Pedro Regalado de Cabrutica,  
 San Francisco Solano del Platinar:

Artículo puede ver la conversión de Indios del Piritú, escrito por el P. Fr. Matías Ruiz Blanco, y la Historia de la Nueva Andalucía de Fr. Antonio Caullin, ambos Religiosos Misioneros Apostólicos del Orden de San Francisco en esta Provincia.  
 La Capital es el Pueblo del mismo nombre con la advocacion de nuestra Señora de la Concepcion, fundado el año de 1656 por Fr.

PI

Fr. Juan de Mendoza, Comisario de los primeros Misioneros del Orden de San Francisco que entraron á predicar allí el Evangelio: está situado en una quebrada no muy grande que rodea una serrania distante media legua del mar y 10 de la Ciudad de Barcelona; su terreno es estéril por falta de aguas, y tienen que hacer sus sementeras á mas de una legua de distancia; pero abunda de exquisito pescado y marisco, como de ganado vacuno; tiene una magnífica Iglesia, que es la mejor de todo aquel Obispado; consta hoy su vecindario de mil y seiscientas almas de todas edades, que son de buena índole, laboriosos, constantes en la Fe y amantes de los Españoles.

Unas Islas del mar del N, situadas cerca de la Costa de la Provincia anterior de quien le toman, son dos pequeñas y desiertas, al O de la Ciudad de Barcelona.

PIROS, Nacion bárbara y cruel de Indios que habita en las selvas cerca del rio Ucayale, á Levante y al N de los rios Yapati y Manua en la Provincia y país de las Amazonas, es

PI 233

muy numerosa, y siempre está en guerra con la de los Cunivos: se reduxeron estos Indios á la Religion Católica por los Misioneros de la extinguida Compañia, pero se sublevaron repentinamente dando muerte al V. P. Enrico Rictor, y huyeron á los bosques para volver á su idolatria; el año de 1764 volvieron á intentar su reduccion, y entraron á predicarles algunos Religiosos de San Francisco de la Provincia de Lima.

PIROYOL, Rio pequeño de la Provincia y Gobierno de Venezuela en el Nuevo Reyno de Granada, nace cerca de la Villa de San Sebastian al N, corre al O, y entra en el Guarico.

PIRQUE, Pueblo de la Provincia y Corregimiento de Quispicanchi en el Perú, anexo al Curato de Paptres.

PIRQUI, Pueblo de la Provincia y Corregimiento de Santiago en el Reyno de Chile, situado cerca de la cabecera del rio Maipo.

PIRRI, Pueblo de la Provincia y Gobierno del Darien y Reyno de Tierra Firme, situado á orilla del rio de su nombre, cerca de su boca.

Este nace en las montañas

fias de la parte del S, corre al N, y entra en el grande de Tuirá.

PIRÚ, vease Perú.

PIRUBIPIBA, Rio de la Provincia y Capitanía de Espiritu Santo en el Brasil, nace en las montañas, corre al N, y entra en el de Paracatus.

PIRUMA, Pueblo de Indios del partido de Puchacay en el Reyno de Chile, situado á orilla del rio Huenda, y al O de la Villa del nombre de María.

PIRUSAI, Rio de la Provincia y Gobierno de Esmeraldas en el Reyno de Quito, corre del SE al NO, y despues de recoger las aguas de los de Nambillo y Canchupituerce su curso al Poniente, bafia el Pueblo de Mindo que está situado en su orilla septentrional, y despues unido con los de Nina-yacu y Chaloya toma el nombre de Rio Blanco, que con otros aumenta el caudal del de Guallabamba y forma el de Esmeraldas en 27 min. de lat. bor.

PISAGUA ó Pisahua) Pueblo de la Provincia y Corregimiento de Arica en el Perú, anexo del Curato del Pueblo de Camifa, con un Puerto en la mar del

Sur, se coge en él mucho pescado que se lan sus naturales, y lo llevan á vender á las Provincias internas del Reyno: está en 19 gr. 40 min. de lat. aust.

Tiene el mismo nombre un rio pequeño de esta Provincia y Reyno, nace en la Cordillera de tres ó quatro arroyos que se juntan, corre al O, y sale al mar enfrente de las rocas.

Un parage del Reyno de Quito en la Provincia de Chimbo del camino que va al Pueblo de las Bodegas es muy nombrado por lo peligroso que es á causa del lodo que se hace con las aguas.

PISANO ó Pesano, Santa Catalina) Pueblo de las Misiones que tienen los Religiosos de San Francisco en la Provincia de Caxamarquilla y Reyno del Perú, situado á orilla del rio de su nombre.

El rio referido nace en la sierra que divide esta Provincia de la de Luya y Chillaos, corre al E, y entra en el Marañon.

PISBA, Pueblo de la jurisdiccion de Santiago de las Atalayas en la Provincia y Gobierno de San Juan de los Llanos en el Nuevo Rey-

**PI**

S, corre Sur, se coge en el mucho  
grande pescado que salan sus na-  
turales, y lo llevan á ven-  
der á las Provincias inter-  
nas del Reyno: está en 19  
gr. 40 min. de lat. aust.

Tiene el mismo nombre  
un rio pequeño de esta Pro-  
vincia y Reyno, nace en la  
Cordillera de tres ó quatro  
arroyos que se juntan, corre  
al O, y sale al mar enfrente  
de las rocas.

Un parage del Reyno de  
Quito en la Provincia de  
Chimbo del camino que va  
al Pueblo de las Bodegas  
es muy nombrado por lo  
peligroso que es á causa del  
lodo que se hace con las  
aguas.

**PISANO** ó Pesano, San-  
ta Catalina) Pueblo de las  
Misiones que tienen los Re-  
ligiosos de San Francisco en  
la Provincia de Caxamar-  
quilla y Reyno del Perú,  
situado á orilla del rio de  
su nombre.

El rio referido nace en  
la sierra que divide esta  
Provincia de la de Luya y  
Chillaos, corre al E, y en-  
tra en el Marañon.

**PISBA**, Pueblo de la  
jurisdiccion de Santiago de  
las Atalayas en la Provin-  
cia y Gobierno de San Juan  
de los Llanos en el Nuevo  
Rey-

**PI**

Reyno de Granada, es de  
temperamento cálido, pero  
mas templado que los de-  
mas de esta Provincia, muy  
abundante en ganado va-  
cuno, y fértil en maiz, yu-  
cas, plátanos y algodón de  
que fabrican porcion de lien-  
zos, y es su principal co-  
mercio: está 32 leguas de  
Tunja.

**PISCATAQUA**, Puerto  
de la mar del N en la Cos-  
ta de la Provincia de Con-  
tinent, una de las de la  
Nueva Inglaterra en la Amé-  
rica Septentrional, donde  
se dividen sus términos con  
la de Hampshire, se forma  
del rio de este nombre que  
corre 40 millas, es el úni-  
co Puerto que hay en esta  
Provincia, y por espacio de  
mas de 15 millas parece mas  
bien foso que rio; tiene á  
su entrada la Isla de New-  
castle de milla y media de  
largo, y una y quarta de  
ancho: es navegable este  
rio de embarcaciones gran-  
des hasta 9 millas mas arri-  
ba del brazo occidental del  
Exeter.

**PISCATAWAY**, Ciudad  
del Condado de Midlesex  
en la Nueva Jersey, tiene  
90 familias que poseen 400  
acres de tierra, y está si-  
tuada á orilla del rio Ra-

**PI**

235

ritan, 6 millas de su boca  
ó entrada.

Tiene el mismo nombre  
un rio pequeño de la Pro-  
vincia y Colonia de Virgi-  
nia, corre al E, y entra en  
el de Rapahanock cerca de  
su salida al mar.

**PISCO**, Villa de la Pro-  
vincia y Corregimiento de  
Ica en el Perú, fundada de  
orden del Virrey Marques  
de Cofete en la Costa de  
la mar del Sur, con un buen  
Puerto muy frecuentado de  
embarcaciones, y abundan-  
te de pescado que salan los  
Indios, y llevan á vender á  
las Provincias interiores, su  
territorio es sumamente fér-  
til, y abunda en trigo, acey-  
te, maiz, y con especiali-  
dad en viñas, de que ha-  
cen un vino muy estimado  
por su calidad en todo el  
Perú; fué antes Poblacion  
muy grande y rica, pero  
hoy está muy reducida por  
las desgracias que ha ex-  
perimentado: primero sa-  
queándola el pirata Holan-  
dés Jacobo Heremite Clerk,  
que el Ex-Jesuita Coletti lla-  
ma Termin, y lo hace In-  
glés, el año de 1624; lue-  
go Eduardo David el de  
1686, y despues un terre-  
moto que la arruinó el de  
1687, y no el de 1682 como  
di-

dice aquel autor, inundándola el mar, por cuyo motivo se trasladó al parage en que está hoy; tiene dos Conventos de Religiosos, el uno de San Francisco, y el otro de San Juan de Dios con un buen Hospital, y tenía un Colegio reducido de los Regulares de la Compañía: está distante 15 leguas de Lima, en 302 gr. 35 min. de long. y en 13 gr. 40 min. de lat. bor.

Tiene el mismo nombre un rio de la Provincia y Corregimiento de la Villa de Ibarra en el Reyno de Quito, corre al Poniente por el territorio del Pueblo de Pimampiro, y luego se une al rio de los Angeles en 29 min. de lat. bor.

**PISCHILIN**, Rio de la Provincia y Gobierno de Popayán en el Nuevo Reyno de Granada, entra en el Putumayo á poco espacio de su nacimiento.

**PISCOBAMBA**, Pueblo de la Provincia y Corregimiento de Andahuailas en el Perú, anexo al Curato del de Ongoy.

Otro Pueblo hay de este nombre en la Provincia y Corregimiento de Conchucos en el mismo Reyno.

**PISCOPAMPA**, Pro-

vincia antigua del Perú en tiempo de los Incas, unida hoy á la del Cuzco, la conquistó y unió al Imperio Pachacutec, X Emperador, despues de una larga y sangrienta guerra.

**PISMANTA**, Pueblo de Indios de la Provincia y Corregimiento de Coquimbo en el Reyno de Chile, situado á la falda del volcán de Coquimbo.

**PISQUE**, Rio caudaloso del Reyno de Quito, nace en el cerro ó páramo de Cayamburu á su parte occidental, recogiendo las aguas que baxan por la meridional del de Moxanda, y siguiendo su curso al occidente entra en el de Guailabamba.

Tiene el mismo nombre de ladera de Pisque parte del camino que costea la falda de la montaña baxo de la qual corre el rio anterior, es de mucha extension, pero muy estrecho y peligroso en partes, que lo han hecho muy nombrado; es paso preciso para ir de la Villa de Ibarra á Quito.

**PISTÓLA**, Caño de) Brazo que sale del rio de S. Felipe despues que este sale de el del Gamalotal.

**PISTOLES**, Rio de la Nue-

PI

undán-  
yo mo-  
parage  
iene dos  
iosos, el  
isco, y  
de Dios  
al, y te-  
ucido de  
a Com-  
e 15 le-  
302 gr.  
en 13 gr.

nombre  
vincia y  
la Villa  
eyno de  
iente por  
ueblo de  
o se une  
les en 29

Rio de la  
no de Po-  
vo Reyno  
tra en el  
o espacio  
Pueblo  
Corregi-  
huailas en  
al Curato  
ay de este  
rovincia y  
e Conchu-  
Reyno.  
PA, Pro-

vincia antigua del Perú en tiempo de los Incas, unida hoy á la del Cuzco, la conquistó y unió al Imperio Pachacutec, X Emperador, despues de una larga y sangrienta guerra.  
PISMANTA, Pueblo de Indios de la Provincia y Corregimiento de Coquimbo en el Reyno de Chile, situado á la falda del volcán de Coquimbo.  
PISQUE, Rio caudaloso del Reyno de Quito, nace en el cerro ó páramo de Cayamburu á su parte occidental, recogiendo las aguas que baxan por la meridional del de Moxanda, y siguiendo su curso al occidente entra en el de Guailabamba.  
Tiene el mismo nombre de ladera de Pisque parte del camino que costea la falda de la montafia baxo de la qual corre el rio anterior, es de mucha extension, pero muy estrecho y peligroso en partes, que lo han hecho muy nombrado; es paso preciso para ir de la Villa de Ibarra á Quito.  
PISTOLA, Caño de) Brazo que sale del rio de S. Felipe despues que este sale de el del Gamalotal.  
PISTOLES, Rio de la Nue-

PI

Nueva Francia ó Canadá en la América Septentrional, es un brazo que sale del de San Lorenzo, corre al NE en la Nueva Escocia ó Acadia, y entra en el lago Medovia, formando en su curso otros varios lagos pequeños.

PISTOLET, Bahía de) en la Costa del E de la Isla de Terranova, entre el Puerto de San Julian y el Cabo de San Antonio.

PISUA, Pueblo de Indios de la nacion Moscas ó Muiscas en el Nuevo Reyno de Granada, situado á la falda de las montafias de Bogotá, y entrada á los Llanos de San Juan, es de temperamento muy cálido, y aunque de reducido distrito se coge en él mucho maiz y algodón.

PIT, Condado del distrito de Newbern en la Carolina Septentrional, está situado entre el rio Pampticoe al N y el Nuse al S, la Ciudad principal se llama Tarburg.

PITA, Rio rápido del Reyno de Quito al ESE, baxa del monte y volcán de Cotopaxi, y corre con el nombre del rio del Pedregal hasta Ichubamba, donde se precipita en una her-

Tom. IV.

PI

237

mosa cascada que llaman el Salto de Ichubamba, y va á fecundar el valle ó llanura de Chillo con el nombre de Pita, pasa cerca del sitio en que está el Real Colegio de Quito, llamado de Alangasi, y al pié del monte de Guangopolo se une con el rio de Amaguafia, y á este parage dan el nombre de las Juntas; unidos estos dos rios forman el de Tumbaco, aquí forma un nuevo cauce penetrando una colina de piedra de modo que dexa hecho un puente natural: el sitio de las Juntas está en 17 min. de lat. aust.

PITAHÚA, Pueblo de la Provincia y Corregimiento de Vilcas Huamán en el Perú, anexo al Curato de Huancapi.

PITANGUI, Pueblo de la Provincia y Capitanía del Rey en el Brasil, situado á la orilla y cabecera del rio Tubagi.

PITANTORA, Pueblo de la Provincia y Corregimiento de Chayanta ó Charcas en el Perú.

PITANZA, Pueblo de los Franceses en la parte que poseen de la Isla Española ó de Santo Domingo, los Españoles lo quemaron y destruyeron el año de 1691.

Hh

PI-

**PITAYO**, Pueblo de la Provincia y Gobierno de Popayán en el Nuevo Reyno de Granada.

**PITI**, Pueblo de la Provincia antigua de Llanahuara en el Perú, es de clima muy frio, y su territorio esteril; pero abunda de buenos pastos en que se cria mucho ganado, que es el mejor de toda la Provincia.

**PITIC**, Pueblo de la Provincia y Corregimiento de Cotabambas en el Perú.

**PITIPITI**, (Viejo) Pueblo del Corregimiento y Provincia del Cercado en el Perú, es como un arrabal del Callao, y en que solo habitan algunos Indios pescadores.

Otro Pueblo hay en la misma Provincia con este nombre, y el aditamento de Nuevo, para distinguirlo de aquel de quien está muy cerca.

**PITIQUI**, (San Diego de) Pueblo de la Provincia y Gobierno de Sonora en Nueva España, situado á orilla de un rio del mismo nombre, entre los Pueblos de Uquitoa y Caborca, donde hay una fortaleza guarnecida de tropa con el destino de defender aquel pais.

El rio referido corre casi al O, y sale al mar en el golfo de California.

**PITIQUIN**, Pueblo de la misma Provincia y Gobierno que el anterior, distinto de él, si acaso no es equivocacion de D. Joseph de Villaseñor en la Carta de Nueva España y sus Provincias internas, que hizo con nombre de Iconismo Hidrográfico.

**PITO**, Rio de la Provincia y Gobierno del Darien y Reyno de Tierra-Firme, nace en las montañas de la parte del N, y sale al mar entre la ensenada de la Calidonia y el cabo de Tiburón.

**PITOS**, San Luis de los Fuerte de la Provincia y Gobierno del Tucumán en el Perú, construido á orilla del rio del Pasage ó Salado, y al NO del Pueblo de nuestra Señora del Pilar, para contener á los Indios infieles.

**PITRACHIQUI**, Pueblo de las Misiones que tenían los Regulares de la Compañia en la Provincia de Taraumara y Reyno de Nueva Vizcaya, está 36 leguas al OSO de la Villa y Real de Minas de San Felipe de Chiguagua, tiene en su in-

**PI**

El rio referido corre casi al O, y sale al mar en el golfo de California.

**PITIQUIN**, Pueblo de la misma Provincia y Gobierno que el anterior, distinto de él, si acaso no es equivocacion de D. Joseph de Villaseñor en la Carta de Nueva España y sus Provincias internas, que hizo con nombre de Iconismo Hidrográfico.

**PITO**, Rio de la Provincia y Gobierno del Darien y Reyno de Tierra-Firme, nace en las montañas de la parte del N, y sale al mar entre la ensenada de la Calidonia y el cabo de Tiburón.

**PITOS**, San Luis de los Fuerte de la Provincia y Gobierno del Tucumán en el Perú, construido á orilla del rio del Passage ó Salado, y al NO del Pueblo de nuestra Señora del Pilar, para contener á los Indios infieles.

**PITRACHIQUI**, Pueblo de las Misiones que tenian los Regulares de la Compañia en la Provincia de Tarma y Reyno de Nueva Vizcaya, está 36 leguas al OSO de la Villa y Real de Minas de San Felipe de Chiguagua, tiene en su in-

me-

**PI**

mediacion unas grandes haciendas de campo, llamadas Teubachi, Cogunapuchi y Lechuguilla.

**PITUHUANCA**, Pueblo de la Provincia y Corregimiento de Cochabambas en el Perú.

**PITUI**, Islas de la mar del N contiguas á la Costa del Reyno de Tierra-Firme en la Provincia de Barcelona y Gobierno de Cumaná, son seis que sirven de abrigo á los tratantes Holandeses que van á hacer el comercio ilícito en aquella Costa, enfrente del Pueblo del Piritú.

**PITUMARCA**, Pueblo de la Provincia y Corregimiento de Tinta, ó Canes y Canches en el Perú, anexo al Curato del de Chacacupi.

**PITRES**, Rio de la Isla de Guadalupe, corre al O, y sale al mar en la Bahía de Petit Cul de Sac; á sus orillas hay un castillo ó fuerte para defender la entrada del Puerto.

**PIURA**, Provincia y Corregimiento del Reyno del Perú en el Obispado de Trujillo, confina por el NE con la de Loxa del Reyno de Quito, por el E con la de Jaen de Bracamoros del

**PI 239**

mismo, por el SE con el parrido de los Huambos de la de Caxamarca, por el O con el mar del Sur, y por el NO con la ensenada de Guayaquil; tiene de largo 66 leguas N S incluyendo el despoblado de Sechura,

y 14 de ancho; su temperamento es como el de las otras de la Costa, de no muy intenso calor, y de moderado frio, pero sano, á excepcion de la parte que mira á la sierra en que se siente algo mas, pero no tanto como en la Cordillera de la parte meridional del Reyno, por no ser tan elevada desde Conchucos hácia el N como en otras por donde pasa; es muy abundante de maiz, algodón, azucar que fabrican allí de excelente calidad, pita, trigo,

alberjas, frixoles, melones, membrillos y otras frutas de Europa, pero su principal comercio consiste en xabon y cordobanes que llevan á las demas Provincias del Reyno, y á las de Quito, y embarcan para Panamá; hay tambien mucho ganado cabrio que sale en gran parte para la Provincia de Safia, y de cuyo sebo hacen el xabon: en los bosques se crian muchas fieras,



ras, los hay espesísimos de árboles de diferentes maderas, pero los que mas abundan son algarrobos, que es muy fuerte, pesada é incorruptible, y los puentes del rio de Lambayeque y los de otros están fundados sobre horcones de esta madera, y duran desde la conquista del Reyno; con el fruto de este árbol engordan las cabras. Cerca del Pueblo de Amotape hácia la Costa hay una mina de naphta ó copé negro y duro como el asfalto, que sirve para carenar las embarcaciones en lugar de alquitrán, aunque comunmente lo usan mezclado con este. Riegan esta Provincia algunos rios que solo son considerables en los meses que llueve en la sierra: los principales son el de Tumbes hácia el N, el de Chira al medio de la Provincia, y el que pasa por la Capital; los dos últimos tienen su nacimiento en la Cordillera hácia la Provincia de Loxa, y desaguan en el mar del Sur; el último cerca del Pueblo de Sechura: en las playas del contorno se coge gran cantidad de tollo que es el bacalao del Perú y Quito; tiene un Puerto bastante

bueno llamado Paíta, donde fondean las embarcaciones que vienen de Panamá y de otras partes. Los habitantes de esta Provincia llegan á 110 repartidos en 26 Pueblos: el Corregidor tenia de repartimiento señalados 500 pesos fuertes, y pagaba cada año de alcavala 400.

La Capital tiene el mismo nombre con la advocacion de San Miguel, la primera Poblacion que fundó en el Perú Don Francisco Pizarro el año de 1531, y donde se fabricó el primer templo en que se dió culto al verdadero Dios en la América Meridional; su primera situacion fué en la llanura de Targasala, de donde se trasladó poco despues al parage en que está hoy en una espaciosa llanura de arena, porque el otro era mal sano, cuyo defecto no tiene este, que es de hermoso clima, y de ayres puros y benignos, particularmente para los que adolecen del mal venereo, que se cura con facilidad en su Hospital, y para ello vienen de las demas Provincias por el beneficio del clima, y de las aguas del rio que corre entre bosques de

**PI**

simos de  
s made-  
as abun-  
, que es  
la é in-  
puentes  
yeque y  
fundados  
esta ma-  
e la con-  
; con el  
l engor-  
erca del  
e hácia la  
mina de  
ro y du-  
que sir-  
s embar-  
le alqui-  
unmente  
con este.  
cia algu-  
son con-  
meses que  
los prin-  
Tumbez  
Chira al  
cia, y el  
pital; los  
su naci-  
tera hácia  
xa, y des-  
del Sur;  
el Pueblo  
as playas  
oge gran  
que es el  
y Qui-  
bastante

bueno llamado Paíta, don-  
de fondean las embarcacio-  
nes que vienen de Panamá  
y de otras partes. Los ha-  
bitantes de esta Provincia  
llegan á 110 repartidos en  
26 Pueblos: el Corregidor  
tenia de repartimiento 22-  
fialados 500 pesos fuertes,  
y pagaba cada año de al-  
cavala 400.

La Capital tiene el mis-  
mo nombre con la advoca-  
cion de San Miguel, la pri-  
mera Poblacion que fundó  
en el Perú Don Francisco  
Pizarro el año de 1531, y  
donde se fabricó el primer  
templo en que se dió culto  
al verdadero Dios en la  
América Meridional; su pri-  
mera situacion fué en la  
llanura de Targasala, de  
donde se trasladó poco des-  
pues al parage en que está  
hoy en una espaciosa lla-  
nada de arena, porque el  
otro era mal sano, cuyo  
defecto no tiene este, que  
es de hermoso clima, y de  
ayres puros y benignos, par-  
ticularmente para los que  
adolecen del mal venereo,  
que se cura con facilidad  
en su Hospital, y para ello  
vienen de las demas Pro-  
vincias por el beneficio del  
clima, y de las aguas del  
rio que corre entre bosques  
de

**PI**

de zarzaparrilla; su terri-  
torio es muy fértil, y pro-  
duce mucho algodón, azu-  
car, pita, maíz y frutas:  
tiene mas de siete mil al-  
mas de vecindario, y entre  
ellas muchas familias nobles  
y acomodadas; Conventos  
de Religiosos de San Fran-  
cisco, la Merced, y Hospi-  
tal de PP. Betlehemitas; la  
Iglesia de nuestra Señora  
del Carmen estaba destina-  
da para los Regulares de la  
extinguida Compañía de la  
Provincia de Quito, que ha-  
bian fundado Colegio allí:  
es residencia del Corregi-  
dor, y de la Tesorería ó Ar-

Piura.  
La Punta.  
Morropón.  
Suipira.  
Catacaos.  
Sechura.  
Paíta.  
Colán.  
Asiento de Chirán.

Tumbez.  
Amotape.  
Olmos.  
Motupe.  
Salas.  
Penachi.  
Cafiares.  
Huarmacas.  
Huancabamba.

**PI 241**

cas Reales, y sus Minis-  
tros, que residen á tempo-  
radas en ella, y en el Puer-  
to de Paíta: padeció mucho  
esta Ciudad en un terre-  
moto el año de 1619: está  
202 leguas de Lima, 89 al  
N de Truxillo, de quien  
depende en lo Eclesiástico,  
y no de Quito, como dice  
Mr. La Martiniere en la  
voz San Miguel; 25 de Pai-  
ta, y 7 á Levante del mar;  
nunca llueve en ella, y se  
halla en 5 gr. 11 min. 2  
seg. de lat. aust. Los Pue-  
blos de que se compone su  
Corregimiento son los si-  
guientes:

Acabaca.  
Sondorillo.  
Sondor.  
Chocán.  
Pacaipampa.  
Asiento de Chala-  
cos.  
Frias.  
Cumbicos.

Tiene el mismo nombre  
el rio que hemos referido,  
baxa de los montes de Guan-  
ca-bamba á Levante, y re-  
coge en su curso las aguas  
de los de Gualcas, Sauri,  
Morropón y Frias corrien-  
do al NO, luego tuerce  
al Poniente hasta el parage

que llaman Corral Quema-  
do, y desde allí endereza  
al SO; bafia la Capital que  
está en su orilla occiden-  
tal, y á quien ha hecho mu-  
chos daños con sus corrien-  
tes: en el Verano casi no  
lleva agua, y corre por ba-  
xo de tierra, haciendo po-  
zos

zos para sacarla ; despues desemboca á el mar en el golfo de Sechura por la parte austral en 5 gr. 34 min. de lat. aust.

**PIURASIRENTE**, Pueblo de la Provincia y Corregimiento de Caxamarquilla en el Perú.

**PIXCE**, San Miguel de) Pueblo de la Provincia y Corregimiento de Safia en el Perú, anexo al Curato del de Chiclayo.

**PIZAC**, Pueblo de la Provincia y Corregimiento de Calca y Lares en el Perú.

## PL

**PLACEIROS**, Nuestra Señora de los) Pueblo de la Provincia y Capitanía de Pernambuco en el Brasil, situado á la orilla del rio de San Angel.

**PLACER**, Isla pequeña del mar del N en el golfo de Panamá, una de las que llaman de las Perlas, por las que pescan ó bucean en ella, está á el Poniente de la del Rey, de la qual dista 4 leguas, y 31 de la Costa del Darien, en 6 gr. 44 min. de lat. bor.

Tienen el mismo nombre unos baxos del Archipiélago de las Islas Antillas, son

## PL

dos peñascos distantes, uno enfrente de la punta de la Galera de la Costa de Cartagena, y otro enfrente del cabo de la Vela.

Una Isla grande de arena en la mar del N á este rumbo de la Isla de Cuba.

Otro baxo ó banco grande de arena, cubierto del agua, cerca de la Costa de la Provincia y Gobierno de Nicaragua en el Reyno de Guatemala, entre los baxos de Quitasueños y la Serranilla.

Otro distinto del anterior, entre el Caimán grande y la Costa de la Provincia de Yucatán.

**PLACERES**, Baxos de peñas de la mar del N, á la entrada ó boca del estrecho de Magallanes, entre los cabos de la Virgen, Maria y del Espiritu Santo.

**PLAINE GRANDE**) Llanura dilatada y de mucha elevacion que hay en la Nueva Francia ó Canadá, entre los dos lagos Hurón y Michigan, se extiende del N al S, y está habitada de los Indios Nicarages, que son una de las siete naciones aliadas.

Tiene el mismo nombre un rio pequeño de la Isla de Guadalupe, nace en las mon-

**PL**

dos peñascos distantes, uno enfrente de la punta de la Galera de la Costa de Cartagena, y otro enfrente del cabo de la Vela.

Una Isla grande de arena en la mar del N á este rumbo de la Isla de Cuba.

Otro baxo ó banco grande de arena, cubierto del agua, cerca de la Costa de la Provincia y Gobierno de Nicaragua en el Reyno de Guatemala, entre los baxos de Quitasueños y la Serranilla.

Otro distinto del anterior, entre el Caimán grande y la Costa de la Provincia de Yucatán.

**PLACERES**, Baxos de peñas de la mar del N, á la entrada ó boca del estrecho de Magallanes, entre los cabos de la Virgen, Maria y del Espíritu Santo.

**PLAINE GRANDE**) Llanura dilatada y de mucha elevacion que hay en la Nueva Francia ó Canadá, entre los dos lagos Hurón y Michigan, se extiende del N al S, y está habitada de los Indios Nacarriages, que son una de las siete naciones aliadas.

Tiene el mismo nombre un rio pequeño de la Isla de Guadalupe, nace en las

**PL**

montañas á la parte del SE, corre á este rumbo, y sale al mar entre los de Caillou y de Boursaul.

**PLAINFIELD**, Ciudad del Condado de Windham en la Provincia de Connecticut, una de las de la Nueva Inglaterra, situada á orilla del rio Tames, 23 millas al N de Nueva Londres, y 2 al SO de Canterbury.

**PLAISANCE**, Pueblo de la Costa meridional de la Isla de Terranova, con una célebre Bahía y Puerto muy frecuentado de las embarcaciones que se emplean en la pesca del bacalao, la entrada es por un canal estrecho por donde no puede entrar mas de una, tiene suficiente fondo para navios grandes, y pueden estar en él hasta 150 en toda seguridad, al abrigo de los vientos, y pescar allí tranquilamente como si estuvieran en un rio: al frente del canal hay una rada que tiene legua y media de extension, pero muy expuesta á los vientos de Poniente que allí son frecuentes; la estrechura del canal depende de una cadena de escollos peligrosos que es forzoso dexar á mano izquierda para entrar

**PL 243**

á la Bahía, en ellos tuvieron un fuerte los Franceses llamado San Luis, son allí muy violentas las corrientes: la playa en que ponen á secar el bacalao tiene cerca de una legua de extension entre dos torrentes rápidos, uno de los quales, situado al Mediodia á al SO, está dividido por un rio que sale del canal, y forma una especie de lago llamado la Bahía pequeña, en que se cogen muchos salmones; en esta playa se tiende el pescado que pueden cargar 60 navios, y en otra que llaman Playa pequeña secan el que se pesca cerca de la Costa, y en ambas lo dexan sin el menor riesgo: á la orilla del expresado riachuelo construyeron los Franceses algunas cabañas, y no muy distante de ellas está situado el Pueblo que fué cedido á los Ingleses con la pesca en la paz de Utrech: está en 52 gr. 20 min. de long. occid. y en 47 gr. 10 min. de lat. sept.

Tiene el mismo nombre otro Pueblo y Parroquia de los Franceses en la Isla de Santo Domingo, situado á orilla de los tres Rios, cerca de la Costa del N, á su in-

inmediacion tiene un mineral de azufre.

**PLAISANT**, (Mont) Monte de la Provincia de Georgia en la América Septentrional, situado á orilla del rio Savannah.

**PLAL**, Rio del partido de Boroa en el Reyno de Chile, corre al O, y se incorpora con el Hueco mudando el nombre en el de Quepe.

**PLASENCIA**, Ciudad de la Provincia de los Panches en el Nuevo Reyno de Granada, fundada por Sebastian de Benalcazar el año de 1539 á orilla del rio grande de la Magdalena, y al N de la de Mariquita, hoy está destruida, y solo permanece tal qual casa habitada de Indios pobres.

**PLATA**, Ciudad Capital de la Provincia y Arzobispado de Charcas en el Perú; vease Chuquisaca.

Tiene el mismo nombre, con la advocacion de S. Sebastian, otra Ciudad de la Provincia y Gobierno de Popayán en el Nuevo Reyno de Granada, que fundó Sebastian Quintero el año de 1551, y no el de 1538 Sebastian de Benalcazar, como dice el Ex-Jesuita Coletti, en un hermoso y dila-

tado llano llamado de Cambis en el país y territorio de los Indios Jalcones, á orilla del rio Guali que la baña por el Mediodía, y 4 leguas del de la Magdalena; es cabeza de partido, de temperamento tan cálido, que aun en el Invierno se experimenta allí calor, fértil y abundante en frutos y minas de plata que es su principal comercio, y sin embargo pobre y reducida, aunque no le faltan en su vecindario algunas familias de distincion: está 35 leguas de Popayán, 30 al S E de Santa Fe, y 7 de Timaná, en 3 gr. 27 min. de lat. bor.

Un Pueblo llamado Puerto de Plata en la Isla de Santo Domingo, situado en la Costa del N, entre el de Padre Pin y el Pan de Marmousets.

Otro Pueblo de la misma Isla llamado Monte de Plata, situado en el centro de la cabeza del E, al S O del de Boya.

Un rio grande, caudaloso y navegable de la América Meridional, de los mayores que se conocen despues del Marañon ó Amazonas, y da nombre á unas dilatadas Provincias, lo des-

FL

en mine- tado llano llamado de Cam-  
 (Mont) bis en el país y territorio  
 ricia de de los Indios Jalcones , á  
 rica Sep- orilla del rio Guali que la  
 á orilla bafia por el Mediodia , y  
 partido 4 leguas del de la Magda-  
 Reyno de lens; es cabeza de partido,  
 , y se in- de temperamento tan cál-  
 eco mu- do , que aun en el Invierno  
 en el de se experimenta allí calor,  
 fértil y abundante en fru-  
 tos y minas de plata que  
 es su principal comercio , y  
 sin embargo pobre y redu-  
 cida , aunque no le faltan  
 en su vecindario algunas fa-  
 milias de distincion : está  
 35 leguas de Popayán , 30  
 al S E de Santa Fe , y 7  
 de Timaná , en 3 gr. 27 min.  
 de lat. bor.  
 Un Pueblo llamado Puer-  
 to de Plata en la Isla de  
 Santo Domingo , situado en  
 la Costa del N , entre el  
 de Padre Pin y el Pan de  
 Marmousets.  
 Otro Pueblo de la misma  
 Isla llamado Monte de Pla-  
 ta , situado en el centro de  
 la cabeza del E , al S O  
 del de Boya.  
 Un rio grande , caudalo-  
 so y navegable de la Amé-  
 rica Meridional , de los ma-  
 yores que se conocen des-  
 pues del Marañon ó Ama-  
 zonas , y da nombre á unas  
 dilatada Provincias , lo des-  
 cu-

PL

cubrió el piloto Juan Diaz  
 de Solís el año de 1515 , y  
 lo navegó hasta llegar á una  
 Isla situada en 34 gr. 40  
 min. de lat. merid. , y ha-  
 biendo visto á las orillas al-  
 gunas cabañas de Indios,  
 tuvo la imprudencia de des-  
 embarcar con diez hombres,  
 y todos murieron á manos  
 de aquellos infieles : cinco  
 años despues llegó á él Se-  
 bastian Gaboto , que pasó  
 del servicio de los Ingleses  
 al de los Españoles , por  
 quienes fué enviado á des-  
 cubrir el estrecho de Maga-  
 llanes ; pero impedido por-  
 que se le sublevó la gente  
 se vió precisado á entrar en  
 el rio de la Plata , por él  
 navegó hasta llegar á la Is-  
 la que descubrió Solís , á  
 quien puso por nombre San  
 Gabriel ; 7 leguas mas arri-  
 ba de esta halló un rio que  
 llamó de San Salvador , y  
 otro á 30 leguas , que los  
 naturales llamaban Sarcaaa ,  
 donde construyó un fuerte  
 que llamó la Torre de Ga-  
 boto ; siguió su viage hasta  
 el confluente de los rios Pa-  
 raná y Paraguay , y dexan-  
 do el primero á Poniente  
 entró por el segundo , y tu-  
 vo una batalla con los In-  
 dios en que perdió veinte y  
 cinco hombres , pero derro-

Tom. IV.

PL 245

tó á los infieles , tomándo-  
 les muchas alhajas de plata  
 que habian traído del Perú,  
 y creyendo que allí abun-  
 daba este metal le puso el  
 nombre de rio de la Plata,  
 perdiendo desde entonces el  
 de Solís que le habia dado  
 su descubridor : recibe en  
 su dilatado curso las aguas  
 de otros varios muy cauda-  
 losos , de modo que suele  
 tener tan fuertes avenidas  
 que inunda el terreno por  
 muchas leguas , y á seme-  
 janza del Nilo le fertiliza;  
 quando sucede esto cogen  
 los Indios sus familias y  
 efectos y se retiran en ca-  
 noas , donde viven hasta que  
 baxan las aguas , y pueden  
 volver á sus habitaciones;  
 la corriente quando desem-  
 boca á el mar es tan rápi-  
 da y violenta , que sus aguas,  
 que son claras y saludables,  
 se mantienen dulces sin mez-  
 clarse con aquellas á mu-  
 chas leguas de su entrada:  
 abunda de una multitud y  
 variedad increíble de peces,  
 y en sus orillas hay muchas  
 aves bellissimas ; la distan-  
 cia que hay desde el con-  
 fluente del Paraguay y del  
 Paraná hasta su boca es ca-  
 si de 200 leguas , todas lle-  
 nas de Islas muy deliciosas  
 y navegables con las mayo-  
 res

li res

res embarcaciones: el país de una y otra vanda es dilatadísimo y llano, pero habiendo en él muy pocas fuentes, lagos ni arroyos es de mucha molestia viajar por él; produce toda especie de frutas de América y de Europa, como granos y semillas, algodón, azúcar, miel &c. pero lo que hay en él mas prodigioso es la propagacion del ganado, pues estendiéndose aquellas llanuras mas de 200 leguas, y abundando de excelentes pastos, las primeras reses que se llevaron de España han procreado tan extraordinariamente, que no es posible que alguna persona reconozca las que le pertenecen, de donde nace que todos son comunes, y cada uno toma los que necesita, siendo tan excesivo el número, que para cargar todas las embarcaciones que vienen á España se matan muchos miles solo para aprovechar los cueros, dexando la carne para pasto de las fieras y de las aves de rapiña, que abundan mucho; los que necesitan leche van y ordeñan quantas vacas quieren, cogiendo tambien todos los terneros que necesitan; igual

abundancia hay de caballos, que son comunes á todos, sin mas diligencia que cogerlos, y no es menor la de caza de cuadrúpedos y de volatería, pues las perdices, que son tan grandes como las gallinas de Europa, muchas veces se matan á palos: en suma no falta en este país mas que sal y leña, la primera la conducen las embarcaciones, y para la segunda hacen grandes plantaciones de árboles de duraznos, que en aquel pingüe terreno producen muy bien: tiene este río en su boca cerca de 60 leguas de ancho, formada por el cabo de San Antonio á la parte del S, y el de Santa Maria á la del N; desde allí hasta Buenos Ayres conserva su nombre, y despues el de Paraná; aunque todo él es navegable, como hemos dicho, tiene muchos baxos, escollos y peñas en que se han perdido muchas embarcaciones, especialmente quando corren unos vientos muy imperuosos que allí llaman Pamperos, y soplan del Poniente al SO, adquiriendo desde la orilla tanta mas fuerza, quanto son menos los obstáculos que pudieran que-

PL

el país abundancia hay de caballos, que son comunes á todos, pero ha- sin mas diligencia que co- gerlos, y no es menor la de caza de cuadrúpedos y de volatería, pues las per- dices, que son tan grandes como las gallinas de Euro- pa, muchas veces se matan á palos: en suma no falta en este país mas que sal y leña, la primera la condu- cen las embarcaciones, y para la segunda hacen gran- des plantaciones de árbo- les de duraznos, que en aquel pingüe terreno pro- ducen muy bien: tiene este río en su boca cerca de 60 leguas de ancho, formada por el cabo de San Anto- nio á la parte del S, y el de Santa Maria á la del N; desde allí hasta Buenos Ay- res conserva su nombre, y despues el de Paraná; aun- que todo él es navegable, como hemos dicho, tiene muchos baxos, escollos y peñas en que se han perdi- do muchas embarcaciones, especialmente quando cor- ren unos vientos muy im- petuosos que allí llaman Pamperos, y soplan del Po- niente al SO, adquiriendo desde la orilla tanta mas fuerza, quanto son menos los obstáculos que pudieran que-

PL

quebrantarla, pues corren por unas llanuras de 200 le- guas sin montes ni árboles; en algunas ocasiones, no poco frecuentes, se hace un verdadero huracán, que si se dirige por la caja del río no hay embarcacion que resista, y ya ha sucedido romperle los palos, aun te- niendo calados masteleros y vergas: en este río son mas frecuentes las tormentas que en el mar; bafia las Ciu- dades de Buenos Ayres, Co- lonia del Sacramento, que era de los Portugueses, y Montevideo; tiene muy bue- nos Puertos, y está su bo- ca en 35 gr. 30 min. de lat. aust.

Otro río grande de la Pro- vincia y Gobierno de Santa Cruz de la Sierra en el Pe- rú nace de unas lagunas, corre muy caudaloso for- mando un arco que se va inclinando al NNO, y en- tra en el de Piray en la Pro- vincia y Gobierno de Mo- xos, tambien le llaman Gua- paix y Grinde, al N de la Capital Santa Cruz tiene un buen Puerto llamado Pailas.

Otro río pequeño de la Provincia y Gobierno de Po- payán en el Nuevo Reyno de Granada corre casi EO, y á poco tiempo de su na-

PL 247

cimiento entra en el Putu- mayo.

Una Isla pequeña de la mar del Sur, cerca del ca- bo ó promontorio de San Lorenzo, en la Provincia y Gobierno de Guayaquil, es- tá en el golfo de este nom- bre, y pertenece á la juris- diccion del partido de Puer- to Viejo: Francisco Pizar- ro la llamó así por haber visto la primera plata del Perú entre los Indios: tie- ne dos leguas de largo, y una y media de ancho, está ro- deada de peñas muy altas y escarpadas, desierta y lle- na de árboles, y de cule- bras y vívoras, dista poco mas de 3 leguas del Conti- nente en 1 gr. 12 min. de lat. aust.

Unos baxos ó bancos de aren: muy grandes al S de la Isla de Santo Domingo, son dos, uno redondo y otro largo.

PLATAFORMA, Punta de la Costa en la cabeza del O de la Isla de Santo Domingo en la parte que poseen los Franceses.

PLATANAR, Pueblo de la Provincia de Barcelona y Gobierno de Cumaná, aun- que está situado en la Gua- yana, es uno de los funda- dos por los Religiosos Ob- ser-



servantes de San Francisco del Piritú.

Otro Pueblo hay del mismo nombre en esta Provincia distinto del anterior, situado á orilla de un rio cerca de su entrada al Orinoco.

**PLATANOS**, San Juan de los) Pueblo de la cabeza de partido y Alcaldía mayor de Tanzitaro en Nueva España, es de temperamento cálido, habitado de 40 familias de Indios, produce con abundancia frutas y palmas de cocos que son muy estimados en otras jurisdicciones, está ro leguas al Poniente de su cabecera.

Tiene el mismo nombre un rio de la Isla de Cuba, nace en las sierras que tiene á la cabeza del E, corre al NNE, y sale al mar entre la punta de las Mulas y la Bahía de Nipes.

**PLATE**, Isla pequeña ó islote de la mar del N, cerca de la Costa de la Nueva Escocia ó Acadia en el golfo de San Lorenzo, entre la de Buonaventura y el cabo Gaspé.

Otra Isla pequeña tambien hay del mismo nombre cerca de la Costa del O de la de Terranova.

Otra cerca de la Costa del E de la Isla Real ó de Cabo Bretón, entre la Bahía de Miray y la Piedra de Fusil.

Una punta de tierra ó cabo en la misma Costa del E de la Isla Real, entre el Puerto Delfin y la Bahía Naganiche.

**PLATEROS**, Nacion antigua y bárbara de Indios de la Provincia y Corregimiento de Cuenca en el Reyno de Quito, ocupaba el país que hay á Levante del rio Paute, y eran excelentes artifices de platería, por lo qual les dieron este nombre, se ha extinguido enteramente.

**PLATO**, Pueblo de la Provincia y Gobierno de Santa Marta en el Nuevo Reyno de Granada, situado á orilla del rio grande de la Magdalena, y al S de la Villa de Tenerife.

**PLATRIERE**, Enseñada ó Puerto grande y cómodo de la Isla Real ó de Cabo Bretón en la América Septentrional.

**PLAYA, La)** Tiene este nombre un pedazo de la Costa del Perú en la Provincia y Corregimiento de Truxillo, entre el Puerto de Guafape y el Pueblo de Moche.

Otra

**PL**

Otra cerca de la Costa del E de la Isla Real ó de Cabo Bretón, entre la Bahía de Miray y la Piedra de Fusil.

Una punta de tierra ó cabo en la misma Costa del E de la Isla Real, entre el Puerto Delfin y la Bahía Naganiche.

**PLATEROS**, Nacion antigua y bárbara de Indios de la Provincia y Corregimiento de Cuenca en el Reyno de Quito, ocupaba el país que hay á Levante del rio Paute, y eran excelentes artifices de platería, por lo qual les dieron este nombre, se ha extinguido enteramente.

**PLATO**, Pueblo de la Provincia y Gobierno de Santa Marta en el Nuevo Reyno de Granada, situado á orilla del rio grande de la Magdalena, y al S de la Villa de Tenerife.

**PLATRIERE**, Ensenada ó Puerto grande y cómodo de la Isla Real ó de Cabo Bretón en la América Septentrional.

**PLAYA**, (La) Tiene este nombre un pedazo de la Costa del Perú en la Provincia y Corregimiento de Truxillo, entre el Puerto de Guañape y el Pueblo de Moche.

Otra

**PL**

Otra con el aditamento de Parda, que es un Puerto de la Costa del estrecho de Magallanes, á la entrada de la angostura llamada del Pasage.

Otra con el aditamento de Blanca, y la advocacion de San Agustin, Pueblo de la Provincia y Gobierno de Carragena en el Nuevo Reyno de Granada, situado á orilla del rio grande de la Magdalena, es una de las nuevas Poblaciones que fundó el año de 1776 el Gobernador Don Francisco Pimentel.

Otra con el aditamento de Grande en la misma Provincia y Gobierno, es un playon dilatado que hay á la salida de la Ciudad de Cartagena.

**PLAZA**, Pueblo y Asiento de Minas de oro de la Provincia y Corregimiento de Quillota en el Reyno de Chile, situado en un valle fértil y hermoso.

Tiene el mismo nombre un rio de la Provincia y Gobierno de Popayán en el Nuevo Reyno de Granada, nace en el valle de los Paeces, y entra en el de Cauca.

**PLAZILLA**, Pueblo y Asiento de Minas de oro de la Provincia y Corregimien-

**PL 249**

to de Quillota en el Reyno de Chile.

**PLESIS**, Rio de la Isla de Guadalupe, una de las Antillas, nace en las montañas del SE, corre al Oeste, y sale al mar entre los de Vieux habitants y de Baillif.

**PLIMOUTH**, (Nuevo) Colonia y division de la Provincia de Massachusetts en la América Septentrional, se extiende casi 100 millas por la Costa desde el cabo Cod hácia el N, y tiene 50 de ancho; diósele el nombre de Colonia de Plimouth por la primera Ciudad que se

construyó de órden del Consejo de Plimouth en la Provincia de Devonshire por los primeros Colonos y aventureros que pasaron al Continente de la América; se

divide este país en tres Condados ó distritos, que son Bristol, Plimouth y Barnstable: la Capital tiene el mismo nombre, está situada cerca de una Bahía que al principio se llamó golfo de Patuxet, su poblacion es de 500 familias ó 3000 almas, su terreno es poco fértil, está en 70 gr. 30 min. de long. y en 41 gr. 56 min. de lat.

Otra Ciudad hay del mismo nombre en la Provincia y Colonia de Virginia.

Otra

Otra en la Provincia y Colonia de Pensilvania.

Otra en la Provincia de la Nueva Escocia ó Acadia.

PLUMB, Isla pequeña de la mar del N, situada cerca de la Costa de la Provincia de Massachusets en la Nueva Inglaterra, á la entrada ó boca del rio Pen-ycook.

## PO

POANGUE, Rio del Reyno de Chile, nace en las montañas de la Cordillera, corre muchas leguas por debaxo de tierra, y luego entra en el Maipo; desde su nacimiento va encañado por minerales de oro como por aqueductos, está ceñido por una y otra vanda de hermosas arboledas, sus aguas son tan saludables, y contribuyen tanto á la digestion, que aunque alguno exceda en la comida, en bebiéndolas se halla ligero y desembarazado; no es de menos utilidad este rio quando va escondido, porque comunicándose á todo el valle por sus venas le da tanto jugo y humedad, que aunque en todo el Verano no llueve en él, ni tiene mas riego, no lo necesita

## PO

para producir los mas abundantes y exquisitos frutos, particularmente el maiz y los melones, que en ninguna parte son tan buenos.

POBLACION, (Nueva) Pueblo de la Provincia y Gobierno del Paraguay, está á la orilla del rio Paraná, en el parage donde entra el grande de Curitaba.

Otro Pueblo hay de este nombre en la Provincia y Capitanía del Rey en el Brasil, situado en la Costa, entre esta y la laguna grande de los Patos.

POCHÓTLA, Pueblo de la Cabeza de partido de Atengo y Alcaldía mayor de Chilapa en Nueva España, solo tiene 11 familias de Indios, y está una legua de su Cabecera.

POCHÚTLA, San Pedro de) Pueblo y Cabeza de partido de la Alcaldía mayor de Huamelula en Nueva España, situado al pie de una encumbrada loma ó leguas distante del mar, á sus orillas tiene una ensenada conocida con el nombre de Barra de Coyula, y en el tránsito de ella al Pueblo de San Agustin habitan 50 familias de Indios aplicados al cultivo de algodón: está 7 leguas de Huatulco.

Otro

**PO**

ncia y para producir los mas abundantes y exquisitos frutos, particularmente el maiz y los melones, que en ninguna parte son tan buenos.

**POBLACION**, (Nueva) Pueblo de la Provincia y Gobierno del Paraguay, está á la orilla del río Paraná, en el parage donde entra el grande de Curitaba.

Otro Pueblo hay de este nombre en la Provincia y Capitanía del Rey en el Brasil, situado en la Costa, entre esta y la laguna grande de los Patos.

**POCHÓTLA**, Pueblo de la Cabeza de partido de Arengo y Alcaldía mayor de Chilapa en Nueva España, solo tiene 11 familias de Indios, y está una legua de su Cabecera.

**POCHÚTLA**, (San Pedro de) Pueblo y Cabeza de partido de la Alcaldía mayor de Huamelula en Nueva España, situado al pié de una encumbrada loma ó leguas distante del mar, á sus orillas tiene una ensenada conocida con el nombre de Barra de Coyula, y en el tránsito de ella al Pueblo de San Agustín habitan 50 familias de Indios aplicados al cultivo de algodón: está 7 leguas de Huatulco.

Otro

**PO**

Otro Pueblo pequeño ó harrio hay del mismo nombre en la Cabecera de partido de Moloacan y Alcaldía mayor de Acayuca en el propio Reyno, distante un tiro de fusil de su Cabecera.

**POCOANCA**, Pueblo de la Provincia y Corregimiento de Aimaraes en el Perú.

**POCOATA**, Pueblo de la Provincia y Corregimiento de Chayanta ó Charcas en el Perú.

**POCOMOACK**, Rio de la Provincia y Colonia de Maryland al E de la Bahía de Chesapeack, tiene su origen cerca de las fronteras de la de Pensilvania, y despues de correr 45 millas sale al mar en la Bahía referida en 37 gr. 55 min. de lat.

**POCÓNA**, Pueblo de la Provincia de Mizque y Gobierno de Santa Cruz de la Sierra en el Perú, es de temperamento agradable y delicioso, abundante y fértil en regaladas frutas, en su inmediacion tiene una laguna de mas de 2 leguas de circunferencia.

**POCÓPO**, Pueblo de la Provincia y Corregimiento de Porco en el Perú.

**POCORAI**, Pueblo de la Provincia y Corregimiento

**PO 251**

de Chilques y Masques en el Perú, anexo al Curato del de Accha-amansaya.

**POCÓTO**, Pueblo de la Provincia y Corregimiento de Yauyos en el Perú, anexo al Curato de Tauripampa.

**POCPO**, Pueblo de la Provincia y Corregimiento de Yamparaes y Arzobispado de Charcas en el Perú, tiene en su distrito un Santuario muy devoto con el título de nuestra Señora de la Candelaria de Piosera.

**POCQUIURA**, Pueblo de la Provincia y Corregimiento de Abancay en el Perú.

**POCRI**, Rio de la Provincia y Alcaldía mayor de Natá en el Reyno de Tierra Firme, tiene su origen cerca de la montaña de la mina de Guerrero, y desemboca en el mar del Sur.

**POCSI**, Pueblo de la Provincia y Corregimiento de Moquehua en el Perú.

**PODRE**, Rio pequeño de la Provincia y país de las Amazonas en la parte y territorio que poseen los Portugueses, entra en el de la Madera por la vanda del O.

**POGUATANCATÓN**, Puerto de mar en la Costa de la Provincia y Colonia de

## 252 PO

de Maryland, á la parte del S del Cabo False.

**POINTE, Basse)** Pueblo y Parroquia de la Isla de Martinica, Curato y Doctrina de los Religiosos de Santo Domingo, situado en la Costa del N, á orilla del rio de su nombre.

Otro con el sobrenombre de Noire ó negra en la Isla de Guadalupe, situado en la Costa del O de la Basse-terre ó Tierra baxa, entre los rios de Caillou y de Baille-argent.

Un rio pequeño de la Provincia de la Carolina Septentrional corre al NE, y entra en el de Conshway, entre los de Walkers y de Roseaux.

Otro rio pequeño de la Isla de Martinica corre al N, y sale al mar entre el de Falaise y el de Roche.

Una punta de la Costa del N del lago Erié en la Nueva Francia ó Canadá en la América Septentrional.

**POISON BLANC,** Punta de) en la Costa del S del lago Superior en la Nueva Francia ó Canadá, una de las que forman la boca del estrecho por donde se comunica con el lago Hurón.

**POLANCO,** Asperzas de)

## PO

Tienen este nombre unas sierras muy ásperas y escabrosas de la Provincia y Capitania del Poy en el Brasil.

Un rio de la Provincia y Gobierno de Buenos Ayres corre al N, y entra en el de Gil.

**POLINDÉRA,** Provincia antigua y grande, incorporada hoy en la de Popayán del Nuevo Reyno de Granada, la descubrió Sebastian de Benalcazar el año de 1536, hay en ella ricas minas de oro, pero no se trabajan porque está desierta y llena de bosques.

**POLLARD,** Pueblo de la Isla de Barbada, situado en la Costa del E á la parte del Sur.

**S. POLONIA,** Pueblo de Indios de las Misiones que tenían los Regulares de la Compañia en la Provincia de Topia de la América Septentrional.

**POMA,** Pueblo de la Provincia y Corregimiento de Lucanas en el Perú, anexo al Curato de Quero-bamba.

**POMABAMBA,** Provincia y Corregimiento del Perú, confina por el N con la de Tomina, por el E y SE con tierras de Indios infieles, por el S y SO con la

**PO**

Tienen este nombre unas sierras muy ásperas y escabrosas de la Provincia y Capitanía del Poy en el Brasil.

Un rio de la Provincia y Gobierno de Buenos Ayres corre al N, y entra en el de Gil.

**POLINDÉRA**, Provincia antigua y grande, incorporada hoy en la de Popayán del Nuevo Reyno de Granada, la descubrió Sebastian de Benalcazar el año de 1536, hay en ella ricas minas de oro, pero no se trabajan porque está desierta y llena de bosques.

**POLLARD**, Pueblo de la Isla de Barbada, situado en la Costa del E á la parte del Sur.

**S. POLONIA**, Pueblo de Indios de las Misiones que tenían los Regulares de la Compañía en la Provincia de Topia de la América Septentrional.

**POMA**, Pueblo de la Provincia y Corregimiento de Lucanas en el Perú, anexo al Curato de Quero-bamba.

**POMABAMBA**, Provincia y Corregimiento del Perú, confina por el N con la de Tomina, por el E y SE con tierras de Indios infieles, por el S y SO con la

**PO**

la de Pilaya y Paspaya, por el O con la de Porco y por el NO con la de Yamparaes, tiene de largo 24 leguas de Oriente á Poniente, sin mas Curato ni Pueblo que la Villa de su nombre, y un anexo en la Provincia de Tomina nombrado Taraita, siendo todo lo demas haciendas de campo; se separó de aquella por haber conseguido del Rey título de Castellano un sugeto de ella, que se obligó á establecer un Presidio en el parage mas abanzado hácia los Indios Chiriguanos, y desde entonces tiene el nombre de Provincia y Corregimiento: sus habitantes, que llegarán á 30, subsisten escasamente de sus sementeras y ganados, los quales han robado muchas veces aquellos infieles; tiene á distancia de 10 leguas por el Oriente un rio que llaman Parapeti, y á 30 otro que es el rio Nuevo, ya en el territorio de los Indios bárbaros, á donde van los habitantes con mucho riesgo á pescar dorados y sabalos muy grandes que llevan á la Plata y á Potosí en tiempo de hielos, porque en el de calor se corrompen.

Tom. IV.

**PO 253**

La Capital y única Poblacion es la Villa que tiene el mismo nombre, situada á orilla del rio Chichimayo.

Otro Pueblo de la Provincia y Corregimiento de Vilcas Huaman en el Perú, anexo al Curato de Canggallo.

**POMACANCHE**, Pueblo de la Provincia y Corregimiento de Guarochiri en el Perú, anexo al Curato de Huanchór.

Otro Pueblo hay de este nombre en la Provincia y Corregimiento de Quispicanchi en el mismo Reyno.

**POMACARAN**, S. Juan de) Pueblo de la Cabeza de partido de Arantrán y Alcaaldía mayor de Valladolid en la Provincia y Obispado de Mechoacán, tiene 36 familias de Indios aplicados al cultivo de las semillas, labrar maderas, fabricar lora, y hacer fustes de sillas de montar.

**POMACOCCHA** ó Puma-cocha, Pueblo de la Provincia y Corregimiento de Guarochiri en el Perú, anexo al Curato del de Yauli.

Otro Pueblo hay del mismo nombre en la Provincia y Corregimiento de Andahuailas en el propio Reyno.

Kk ane-

anexo al Curato del de Pampachiri.

Otro de la Provincia y Corregimiento de Chachapoyas en el mismo Reyno, anexo al Curato del de Corobamba.

Otro de la Provincia y Corregimiento de Canta en el mismo Reyno.

Un valle fértil y grande de la Provincia y Corregimiento de Vilcas Huaman en el Perú, á orilla del rio Pampas.

Una laguna grande formada de otras tres pequeñas que se unen por un corto canal en la Provincia y Corregimiento de Tarma en el Perú, situada en las montañas, de ella nace el rio de Paria.

**POMAGUACA**, Pueblo de la Provincia y Gobierno de Jaen de Bracamoros en el Reyno de Quito.

**POMALLACTA**, Pueblo de Indios de la Provincia y Corregimiento de Riobamba en el Reyno de Quito, fué célebre en tiempo de los Incas, hoy está arruinado, y solo han quedado las reliquias de un palacio que tuvieron en él aquellos Emperadores semejante al que se describe en el artículo Atuncafiar, con el qual di-

cen que tenia comunicacion subterranea, sin embargo de distar casi 6 leguas, y es cierto que en aquel se conserva una puerta cegada con tierra en la parte interior del torreón: este Pueblo es anexo al Curato del de Guasuntos, y está en 2 gr. 15 min. de lat. aust. está 4 leguas de Quito.

**POMARE**, Sierras de) Cordillera de montes de la Provincia y Capitanía de Seara en el Brasil, corre del S al N, entre los rios de la Concepcion ó de San Francisco, y el de la Cruz mas arrimada al primero.

**POMASQUE**, Pueblo del Reyno de Quito en el distrito del Corregimiento de las cinco leguas de esta Ciudad, célebre por una maravillosa efigie de Christo que se venera en el Convento que hay de Religiosos Recoletos de San Francisco, muy frecuentado de la devocion de los fieles de todos aquellos Pueblos inmediatos y de la Capital, de donde dista 4 leguas.

**POMATA**, Pueblo de la Provincia y Gobierno de Chucuito en el Perú, en que hay dos Hermitas muy buenas, una dedicada á nuestra Señora del Rosario

PO

cen que tenia comunicacion subterranea, sin embargo de distar casi 6 leguas, y es cierto que en aquel se conserva una puerta cegada con tierra en la parte interior del torreón: este Pueblo es anexo al Curato del de Guasuntos, y está en 2 gr. 15 min. de lat. aust. está 4 leguas de Quito.

**POMARE**, Sierras de) Cordillera de montes de la Provincia y Capitanía de Seara en el Brasil, corre del S al N, entre los rios de la Concepcion ó de San Francisco, y el de la Cruz mas arrimada al primero.

**POMASQUE**, Pueblo del Reyno de Quito en el distrito del Corregimiento de las cinco leguas de esta Ciudad, célebre por una maravillosa efigie de Christo que se venera en el Convento que hay de Religiosos Recoletos de San Francisco, muy frecuentado de la devocion de los fieles de todos aquellos Pueblos inmediatos y de la Capital, de donde dista 4 leguas.

**POMATA**, Pueblo de la Provincia y Gobierno de Chucuito en el Perú, en que hay dos Hermitas muy buenas, una dedicada á nuestra Señora del Rosario y

PO

y la otra á Santa Bárbara, está situado á orilla de la gran laguna de Chucuito, 17 leguas de su Capital.

**POMFRÉT**, Ciudad del Condado de Windham en la Provincia de Connecticut, una de las de la Nueva Inglaterra, situada á orilla del rio Natumy, que es un brazo del de James, 5 millas al SO de Hillingley, y 10 al N de Canterbury.

**POMMES**, Rio des) ó de las Manzanas, en la Provincia de Nueva Escocia ó Acadia, es pequeño, corre al O, y sale al mar en el Baisin des Mines, en lo mas interior de la Bahía de Fundy.

**POMOBAMBA**, Pueblo de la Provincia y Corregimiento de Conchucos en el Perú.

**POMPATAO**, ó Cesar) Rio del Nuevo Reyno de Granada, baxa de las montañas de Santa Marta, corre al Mediodia bafiando las espaciosas llanuras de Upár, luego tuerce su curso á Poniente, y por la parte oriental al Mediodia del Pueblecillo que llaman Blanco, entra en el rio grande de la Magdalena en 8 gr. 47 min. de lat. bor.

**POMPÓN**, Rio de la Provincia y Colonia de Geor-

PO 255

gia, el mismo que con nombre de Edisto corre y le muda luego para salir al mar.

**PONAYA**, Pueblo de la Provincia y Corregimiento de Chachapoyas en el Perú, anexo al Curato del de Quillay.

**PONCHE**, Rio de la Isla de la Martinica que corre de Levante á Poniente, y sobre el rio Grande sale al mar en 14 gr. 49 min. de lat. bor.

**PONGO**, Pueblo de la Provincia y Gobierno de Popayán en el Nuevo Reyno de Granada.

Tiene el mismo nombre, con el aditamento de Manseriche, un canal ó angostura en que se estrecha el caudaloso rio de las Amazonas ó Marañon entre dos montañas de peña por espacio de 3 leguas, tiene de ancho de 50 á 60 varas Castellanas, y es tan rápida corriente que se navega en un quarto de hora, no si grandísimo riesgo de los que se aventuran á pasarlo, pues lo regular es desembarcar antes las personas y efecto dexando ir sola la embarcacion que recogen los Indios á nado despues del paso del Pongo, volviendo embarcar lo que han con-

du



ducido por tierra; las mas veces se quedan algunos Indios en las canoas para pasarlo, pues como son excelentes nadadores no les importa que se vuelque.

**PONICA**, Rio pequeño de la Provincia y Capitanía de Todos Santos en el Brasil, nace cerca de la Costa, corre al S S E, y sale al mar entre el de Piedras y el de Tapicuro en 12 gr. 30 min. de lat. aust. en su boca se pesca la vaca marina ó manatí.

**PONIENTE**, Puerto del) en la Costa del N de la Isla de Cuba, entre la Bahía de Caravelas chicas y el Pueblo de Paredones.

**PONOGANTI**, Rio de la Provincia y Gobierno del Chocó en el Nuevo Reyno de Granada, nace en las montañas de la parte del O, y sale á la boca ó entrada del de Atrato.

**PONT**, Montagne du) ó Monte del Puente en la Isla de la Cayena, á cuya falda tienen un establecimiento los Franceses.

**PONTCHARTRAIN**, Lago de la Provincia y Gobierno de la Luisiana en la América Septentrional; tiene 7 á 8 leguas de largo, desemboca en el mar por

un canal estrecho, y dista menos de 4 leguas de la Nueva Orleans, los primeros que lo navegaron dicen que habia en él tantos caimanes que impedian el manejo de los remos á los marineros.

Tiene el mismo nombre un fuerte construido por los Franceses en la Nueva Francia ó Canadá, situado á la orilla del estrecho que comunica el lago Erié con el Hurón.

Una Isla de la misma Provincia que el fuerte anterior, situada en el lago Superior.

**PONTEZUELOS**, Pueblo de la Provincia y Gobierno de Buenos Ayres, situado al E del fuerte de Pergamino, á orilla del rio de Salá.

**PONTONES**, Rio de la Provincia y Gobierno de Jaen de Bracamoros en el Reyno de Quito, nace al N de la Capital, y corre al O hasta entrar en el Marañon.

**PONZITLÁN**, Pueblo de la Cabecera de partido y Alcaldía mayor de la Barca en el Reyno de Nueva Galicia, situado en la linea que divide este Obispado del de Guadalupe, tiene un Con-

vento de R Francisco, al N O de

**POOLS**, del N en Baltimore de Maryland en lo inter de Chesape

**POOPC** Provincia y de Paria e Arzobispado

**POPA**, de la) Sant to de Relig Descalzos e Gobierno d Nuevo Rey está un qua aquella Ciu bre de un que hace la galera, y m te que está

rece la pop cuya razon nombre: F larcha dice no de bosq ha de mon sirviendo d driguera de quienes se a nio que llar por haber él un mesti Andrea, qu por el Trib

**PO**

canal estrecho, y dista unos de 4 leguas de la Nueva Orleans, los primeros que lo navegaron dicen que lo habia en él tantos cañones que impedian el manejo de los remos á los marinos.

Tiene el mismo nombre un fuerte construido por los franceses en la Nueva Francia ó Canadá, situado á la orilla del estrecho que comunica el lago Erié con el Mar del Sur.

Una Isla de la misma Provincia que el fuerte anterior, situada en el lago Superior.

**PONTEZUELOS**, Pueblo de la Provincia y Gobierno de Buenos Ayres, situado al E del fuerte de Pergamino, á orilla del rio de Salá.

**PONTONES**, Rio de la Provincia y Gobierno de Jaen de Bracamoros en el Reyno de Quito, nace al N de la Capital, y corre al O hasta entrar en el Marañon.

**PONZITLÁN**, Pueblo de la Cabecera de partido y Alcaldía mayor de la Barca en el Reyno de Nueva Galicia, situado en la linea que divide este Obispado del de Guadalupe, tiene un Con-

**PO**

vento de Religiosos de San Francisco, y está 10 leguas al NO de su Capital.

**POOLS**, Isla de la mar del N en el Condado de Baltimore de la Provincia de Maryland, está situada en lo interior de la Bahía de Chesapeake.

**POOPO**, Pueblo de la Provincia y Corregimiento de Parí en el Perú, del Arzobispado de Charcas.

**POPA**, Nuestra Señora de la) Santuario y Convento de Religiosos Agustinos Descalzos en la Provincia y Gobierno de Cartagena, del

Nuevo Reyno de Granada, está un quarto de legua de aquella Ciudad, en la cumbre de un monte muy alto que hace la figura de una galera, y mirado por la parte que está el Convento parece la popa de ella, por

cuya razon se le dió este nombre: Fr. Antonio Calancha dice que estaba lleno de bosques, y abundaba de monos y sabandijas, sirviendo de refugio y madriguera de malhechores, á quienes se aparecia el demonio que llamaban Busiraco, por haber hecho pacto con él un mestizo llamado Luis Andrea, que fué castigado por el Tribunal de la In-

**PO 257**

quisicion en aquella Ciudad el año de 1613, y confesó lo referido, como la terrible tempestad y huracán que levantó el enemigo comun quando fundó el Convento y colocó el Santísimo Sacramento el P. Fr. Vicente

Mayon: las embarcaciones que van á Cartagena, luego que descubren el monte de la Popa, que se ve muchas leguas antes de llegar al Puerto, hacen saludo, y rezan una Salve á la Virgen dando gracias de haber

llegado.

**POPÁBA**, Pueblo del Corregimiento y jurisdiccion de Velez en el Nuevo Reyno de Granada, es de temperamento cálido, pobre de frutos y de vecindario, al qual están agregados unos

quarenta Indios, está 8 leguas de la Ciudad de Velez.

**POPAPURA**, Rio pequeño de la Provincia y Gobierno de Mainas en el Reyno de Quito, nace en el país de los Indios Urarinas, entre los rios de Chambira y Tigre, corre al E, y entra en el último.

**POPAYAN**, Provincia y Gobierno del Nuevo Reyno de Granada en la América Meridional, confina por el N con la de los Llanos

de Neiva, por el N E con la de Antioquia, por el O con la del Chocó y por el Sur con la de Pastos del Reyno de Quito, tiene 128 leguas de largo del N al Mediodia y casi 100 de ancho de Oriente á Poniente, es una de las que llaman Equinoctiales por su inmediacion á la linea, pais por lo general montuoso y áspero, aunque no le faltan hermosos y dilatados valles muy fértiles; el clima en la mayor parte de ella es cáldido con moderacion, pero en las alturas de las sierras frio á proporcion de ellas; tenia mayor extension antes que se le segregasen las Provincias del Chocó, Antioquia y Neiva, que se hicieron Gobiernos separados; está dividida en varias jurisdicciones pequeñas ó partidos; la descubrió y conquistó Sebastian de Belalcázar el año de 1536 á costa de muchos trabajos, combates y fatigas con sus naturales los Indios Paeces, Pijaos, Xamundís, Timbas, Guanbas, Malvasaes, Polínderas, Palacees, Temolios y Colazas, que eran valerosísimos y belicosos, gobernados de sus Caciques Popayán y Calambáz, to-

mando la Provincia el nombre del primero: es sumamente fértil y abundante en ganados, vituallas, legumbres, frutas delicadas, cañas dulces, de que hacen mucha azucar, miel y aguardiente, sebo, cabuya, tabaco y algodón: mantiene un gran comercio con el Reyno de Quito enviando las ropas y frutos de Europa que conducen á Cartagena las embarcaciones del libre comercio, sacando en cambio paños, bayetas, lienzos y otros texidos de algodón, y diversas manufacturas de aquel pais: con Santa Fe comprando á dinero los lienzos, que son mas finos que los de Quito, cordobanes, fresadas, mantas, y algunos géneros de Europa: con las Provincias del Chocó llevando moneda menuda de oro para el rescate del de polvo ó de los lavaderos, que es el que se saca de aquellos minerales, y lleva tambien á ellas todo género de ropas de Europa, y de la tierra hierro, acero, carnes, quesos y vituallas, y el mismo comercio hace con las Provincias de Antioquia, recibiendo en pago oro en polvo: tiene muchas minas de esta clase, que

se trabajan  
denas del R  
drinos de n  
y en los ter  
maguer, Nei  
hay muy ric  
actualmente  
beneficio Do  
tin de Valer  
vecino de Po  
dio de Comp  
nistas: la ú  
circular hoy  
cia es la que  
miten á Car  
bian los co  
doblones pag  
de reduccion  
por ciento, y  
da que se l  
se extrae de  
de Mone

Poblaciones,

CIUDADES

Almaguer.  
Anserma vie  
Anserma nu  
Barbacoas.  
Buga.  
Cali.  
Caloto.  
Cartago.  
Pasto.  
Popayán.  
Toro.  
Rondanillo.

ando la Provincia el nombre del primero: es sumamente fértil y abundante en granos, vituallas, legumbres, frutas delicadas, cañitas dulces, de que hacen mucha azúcar, miel y aguardiente, sebo, cabuya, tabaco y algodón: mantiene un gran comercio con el Reyno de Quito enviando ropas y frutos de Europa que conducen á Cartagena las embarcaciones del libre comercio, sacando en cambio paños, bayetas, lienzos y otros textiles de algodón, y diversas manufacturas de aquel país: con Santa Fe comprando á dinero los lienzos, que son mas finos que los de Quito, corobanes, fresadas, mantas, algunos géneros de Europa: con las Provincias del Chocó llevando moneda medada de oro para el rescate del polvo ó de los lavaderos, que es el que se saca de aquellos minerales, y lleva tambien á ellas todo género de ropas de Europa, y de la tierra hierro, azúcar, carnes, quesos y vituallas, y el mismo comercio hace con las Provincias de Antioquia, recibiendo en pago oro en polvo: tiene muchas minas de esta clase, que

se

se trabajan como todas las demas del Reyno con cuadrillas de negros esclavos, y en los territorios de Almaguer, Neiva y Caloto las hay muy ricas de plata, y actualmente promueve su beneficio Don Pedro Agustín de Valencia, natural y vecino de Popayán, por medio de Compañías de Accionistas: la única plata que circula hoy en esta Provincia es la que baxa de Quito en los situados que se remiten á Cartagena, y cambian los conductores por doblones pagando el premio de reduccion de dos á tres por ciento, y alguna moneda que se labra de la que se extrae del oro en la Casa de Moneda: riegan es-

ta Provincia diferentes rios caudalosos, pero el mayor es el Cauca que entra en el grande de la Magdalena y la atraviesa; abundan sus montes y bosques de variedad de animales y de aves, como de maderas exquisitas: el Ilustrísimo Don Lucas de Piedrahita dice que tenia 6000 habitantes quando entraron los Españoles, y que no habia Pueblo alguno por que hacian sus habitaciones en las copas de los árboles, mudándolas en tribus como los aduares de los Moros; hoy tiene muy pocos á proporcion de las calidades que la hacen estimable, y podia ser una de las que produxese mas beneficio de quantas hay en las dos Américas.

*Poblaciones, rios, montes &c. de la Provincia de Popayán.*

CIUDADES.	VILLAS.	Pueblos.
Almaguer.	La Candelaria.	Carlosama.
Anserma vieja.		Guaitara ó
Anserma nueva.	PUEBLOS.	Guaitarilla.
Barbacoas.		Tumaco.
Buga.	Tuqueres.	Santa Lucía.
Cali.	Guachical.	Yaquanquer.
Caloto.	Cumbal.	S. Luis.
Cartago.	Ipiates.	Mercaderes.
Pasto.	Supia.	Patia.
Popayán.	Quiebralomo.	Quilichao.
Toro.	Pastas.	Llano grande.
Rondanillo.	Insá.	Tuloa.

La

## 260 PL

La Cruz del Raposo.

Cafias gordas.

DE INDIOS.

Cruz de Almaguer.

Purasé.

Pulindara y

Totoro.

Buisaco.

Tambo ó alto del Rey.

Cucunuco.

Julumito.

Paniquitá.

Timbio.

Yanaconas.

Puelenge.

Guanvia.

NACIONES DE INDIOS.

Andaquies.

MONTES.

Cucunuco.

Purasé.

Santa Bárbara.

Guanacas.

Alto del Rey.

Quindio.

La Poblazón.

RIOS.

Aguas Blancas.

Botijas.

Bojoleo.

Cauca.

El Cofre.

Ejido.

Esmita.

Guachicon.

Yervas buenas.

S. Jorge.

Mayo.

Malvasá.

## PO

El Molino.

Mojarras.

Ovejas.

Ollucos.

Palasé.

Palo bobo.

Patia.

Piendamó.

Pulindara.

Purasé.

Quilcasé.

Rio Negro.

Timbio.

Vinagre.

PUERTO.

San Buenaventura en la mar del Sur, que pertenece á la Provincia del Raposo, una de las del Chocó, y dista 50 leguas de Popayán.

Tiene el mismo nombre la Capital fundada por su descubridor y conquistador Sebastian de Belalcazar el año de 1536 en una dilatada y deliciosa llanura: el de 1538 la concedió el Rey título de muy Noble y muy Leal Ciudad, y por armas un escudo que tiene en un ángulo el sol en medio de una Ciudad, y dos rios que la ciñen, debaxo una arboleda, y otra al lado de ca-

da rio, y por orla quatro cruces de Jerusalem; erigióse Episcopal por la Santidad de Paulo III el año de 1547, componiendo el Coro de cinco dignidades, y al presente de tres, que son Dean, Maestre-Escuela y Tesorero, dos Canongias de Oficio, Penitenciaria y Magistral, dos Raciones y dos Medias; es sufraganeo del Arzobispado de Santa Fe. La Poblacion no corresponde

de á las b  
que ofrece  
celente cli  
ga su veci  
mas entre  
tes de cast  
rigos Secu  
tiene Conv  
sos de San  
Agustin, d  
nizantes d  
Lelis, Col  
ros de San  
cargados d  
de los Indi  
quies que l  
ras de los  
Putumayo,  
religiosa,  
vante de s  
tuto de ex  
cion; su T  
concluido  
magnífico,  
votas Imá  
Quito, y p  
tos y vasos  
pital de B  
dado por L  
tin, vecino  
Ciudad: do  
Religiosas,  
melitas Des  
de Agustín  
el qual hay  
jas, y 230  
y señoritas  
radas en é  
de los Regu  
Tom. IV.

PO

El Molino.  
Mojarras.  
Ovejas.  
Ollucos.  
Palasé.  
Palo bobo.  
Patia.  
Piendamó.  
Pulindara.  
Purasé.  
Quilcasé.  
Rio Negro.  
Timbio.  
Vinagre.

Puerto.

San Buenaventura en la mar del Sur, que pertenece á la Provincia del Raposo, una de las del Chocó, y dista 50 leguas de Popayán.

La rio, y por orla quatro cruces de Jerusalem; erigióse Episcopal por la Santidad de Paulo III el año de 1547, componiendo el Coro de cinco dignidades, y al presente de tres, que son Dean, Maestre-Escuela y Tesorero, dos Canongias de Oficio, Penitenciaria y Magistral, dos Raciones y dos Medias; es sufraganeo del Arzobispado de Santa Fe. La Poblacion no corresponde

PO

de á las bellas proporciones que ofrece su terreno y excelente clima, pues no llega su vecindario á 80 almas entre Españoles, gentes de castas, incluso Clérigos Seculares y Monjas: tiene Conventos de Religiosos de Santo Domingo, San Agustin, de Ministros Agonizantes de San Camilo de Lelis, Colegio de Misioneros de San Francisco, encargados de las reducciones de los Indios infieles Andaquies que habitan las riberas de los rios Caquetá y Putumayo, y es Comunidad religiosa, austera y observante de su estrecho Instituto de exemplar edificacion; su Templo, que se ha concluido últimamente, es magnífico, adornado de devotas Imágenes hechas en Quito, y preciosos ornamentos y vasos sagrados: Hospital de Betlehemitas fundado por D. Christóval Bontin, vecino que fué de esta Ciudad: dos Monasterios de Religiosas, el uno de Carmelitas Descalzas, y el otro de Agustinas Calzadas, en el qual hay mas de 70 Monjas, y 230 mugeres seglares y señoritas que viven retiradas en él: tuvo Colegio de los Regulares de la Com-  
Tom. IV.

PO 261

pañia, con un Seminario de Colegiales en que tenian Cátedras de Latinidad, Filosofía, y Teología Moral y Escolástica, y despues de la expulsion de aquellos está á cargo de un Eclesiástico Secular, y solo mantiene las dos primeras Cátedras, y 20 ú 24 Colegiales con ocho Becas fixas que paga el Rey. En tiempo de los Jesuitas se conferian en él grados mayores, hoy tienen que ocurrir á las Universidades de Santa Fe y Quito para estudiar Teología, Cánones y Leyes. A la Iglesia de este Colegio se trasladó el Curato de la Catedral separándolo de ella, á que estaba unido, y servia un Teniente por nombramiento de sus Prebendados; hoy sirve de Catedral por haberse arruinado la primitiva, de cuya reedificacion se trata: hay en ella una reliquia de Santa Bárbara á quien se tiene particular devocion en toda la Ciudad, y otras insignes de diversos Santos que consiguió de Roma y llevó allí el zelo y piedad de su actual Prebendado D. Manuel Ventura Hurtado: hay tambien dos Hermitas, la una al pié del cerro llamado de Belen, que está á un ex-  
Ll tre-

tremo de la Ciudad, y la otra con esta advocacion sobre el mismo cerro, que ofrece una hermosa vista. Las calles todas tiradas á cordel son de suficiente anchura, y las manzanas de casas iguales, de modo que hacen la figura de un tablero de damas, con muy buenos edificios, varias plazuelas y una hermosa plaza. El temperamento, aunque propenso á lluvias y tempestades, es de una continua Primavera, sin mas diferencia entre el Verano y el Invierno que el no ser tan continuas ni abundantes las lluvias en los meses de Junio, Julio y Agosto; pero se experimenta mas fresco en estos meses que son de Verano por reynar entonces los vientos de la parte de la Sierra Nevada ó Páramo de Purasé, distante medio dia de camino de Popayán: los Pueblos que están inmediatos á él son muy frios, pero hay otros cerca de aquella que son muy cálidos, lo qual la facilita frutas de ambos temperamentos, como melones, sandías, manzanas de varias especies, melocotones que allí conocen con el nombre de duraznos, fre-

sas mayores que las de Europa, higos, calabazas, pepinos y otras muchas, entre las quales merece la preferencia la chirimoya por su delicado gusto, y las hay de diez y de doce libras de peso: abunda asimismo de todo género de verduras, de ganado vacuno y de excelente trigo, aunque los naturales se dedican poco á su cultivo, llevándoles la atencion el trabajo de las minas de oro, de modo que no se coge ni el necesario para el consumo de la Ciudad, proveyéndose de harina de Almaguer, que dista 60 leguas, y de Pasto, que está 50, aun no siendo de tan buena calidad. Las tempestades aunque son frecuentes pasan pronto, y queda sereno el tiempo y apacible el Cielo, y lo mismo sucede al terreno, y de esto nació el proverbio comun que dice: Cielo, suelo y pan el de Popayán: á la espalda tiene un cerro poblado de árboles, llamado de la M porque hace la figura de esta letra: circunda la Ciudad el rio llamado del Molino, para cuyo paso hay dos puentes de cal y ladrillo á los dos extremos opuestos, que son los Barrios del Ca-

Callejon y nombre del divide de l al Hospital citado rio, muy buena pasa tambien de Yanacón co mas de gua, desde igualmente que hizo y dro Agustin ra llevar el sa de Monec su costa por brada el año que por las que sufrió dos en la c empezó á lab ta el de 17 sando la op Capital man Rey el de oyese en ju do Valencia derechos é i gastos que h mo se execu sejo de Ind conocidas ve Hacienda, p vió á abrir e y permanec 1770, que d se incorpora reservando soberana pro

## PO

mayores que las de Europa, higos, calabazas, pepinos y otras muchas, en las cuales merece la preeminencia la chirimoya por su picado gusto, y las hay diez y de doce libras de peso: abunda asimismo de todo género de verduras, de ganado vacuno y de excelente trigo, aunque los naturales se dedican poco á su cultivo, llevándoles la atención el trabajo de las minas de oro, de modo que se coge ni el necesario para el consumo de la Ciudad, proveyéndose de harina de Almaguer, que dista tres leguas, y de Pasto, que está 50, aun no siendo de buena calidad. Las tempestades aunque son frecuentes pasan pronto, y queda sereno el tiempo y apacible el Cielo, y lo mismo sucede al terreno, y de esto nació el proverbio comun que dice: Cielo, suelo y pan de Popayán: á la espalda tiene un cerro poblado de árboles, llamado de la Madera, porque hace la figura de esta letra: circunda la Ciudad el rio llamado del Molino, para cuyo paso hay los puentes de cal y ladrillo á los dos extremos opuestos, que son los Barrios del Ca-

## PO

Callejon y el conocido con nombre del Arrabal, que lo divide de la Ciudad como al Hospital de Bethlemitas el citado rio, cuyas aguas son muy buenas y saludables: pasa tambien por el Pueblo de Yanacunas, distante poco mas de un quarto de legua, desde donde viene igualmente por una acequia que hizo y costeó Don Pedro Agustín de Valencia para llevar el agua á la Casa de Moneda que fundó á su costa por contrata celebrada el año de 1749, aunque por las contradicciones que sufrió de los interesados en la de Santa Fe no empezó á labrar moneda hasta el de 1758, y no cesando la oposicion de esta Capital mandó cerrarla el Rey el de 1761, y que se oyese en justicia al referido de Valencia para atender sus derechos é indemnizarle los gastos que habia hecho, como se executó en el Consejo de Indias, resultando conocidas ventajas á la Real Hacienda, por lo que se volvió á abrir el año de 1766, y permaneció hasta el de 1770, que determinó el Rey se incorporase á la Corona, reservando el dispensar su soberana proteccion á la fa-

## PO 263

milia del fundador en remuneracion de sus servicios y agravios padecidos, como ha experimentado Don Francisco de Valencia, Primogénito del referido Don Pedro, que vino á seguir sus derechos, confiriéndole plaza en la Secretaría del Despacho Universal de Indias, la Cruz pensionada de la Real y Distinguida Orden de Carlos III, y plaza de Caballero Page de su Real Casa á Don Pedro de Valencia, su hijo, que actualmente sirve de Capitan en el Regimiento de Infantería de África; y en virtud de contrata celebrada entre el mismo Don Francisco Valencia, con plenos poderes de su padre, y dos Ministros del Consejo de Indias el año de 1687 determinó S. M. que en reintegro de sus derechos y compensacion de daños le quedase el empleo de Tesorero de la misma Casa de Moneda con la renta anual de 50 pesos fuertes cada año en calidad de Mayorazgo perpetuamente para sí y sus herederos: al presente se labran en ella de 700 á 800 pesos en doblones, y alguna corta cantidad en plata. Despues de la fundacion de la referida

Ca-



Casa de Moneda se hizo una fuente pública en la plaza principal que provee de agua de la sobrante de la acequia que hemos dicho que hizo Don Pedro Agustín de Valencia, y cedió gratuitamente como á varias Casas y Conventos. A corta distancia de la Ciudad corre otro pequeño rio con nombre del Ejido porque para por él, y á la de un cuarto de legua el caudaloso Cauca, muy rápido y profundo, unido ya con el del Vinagre, llamado así por ser sumamente ácidas sus aguas, de modo que comunica mucha de esta qualidad á las del Cauca, para cuyo paso tenían los Indios en tiempo de su gentilidad un prodigioso puente que formaba un arco de bejucos entorchados que sirvió de asombro á los Españoles, y despues se hizo de maderas apoyadas sobre un estrivo de cal y piedra en el centro del rio; pero las desgracias acaecidas por el descuido en renovar las maderas y ser paso preciso para todas las Provincias obligaron á la Ciudad el año de 1768 á construirlo de firme por el plan que hizo el Ingeniero en Gefe de Cartagena Don An-

tonio de Arévalo en una angostura de 24 varas que hace el rio á poca distancia del puente antiguo, y es de un solo arco que estri-va á la parte de la Ciudad sobre una peña, y á la otra sobre un estrivo que se hizo, construyendo una calzada sobre arcos de 93 varas de largo para igualar el terreno, y otra de 32 varas al lado opuesto: hizose esta obra contribuyendo los vecinos, y por haber faltado mas de 250 pesos los suplieron Don Francisco Basilio de Angulo y Don Joseph Hidalgo con calidad de reintegro de los derechos de pontazgo que concedió S. M. por Propios de la Ciudad desde que hubiesen satisfecho esta cantidad: por el Barrio del Arrabal se mantiene el puente de bejucos, que renuevan los Indios cada dos años, y solo sirve para la gente de á pié, pero con mucha seguridad por tener antepechos de red de los mismos bejucos en ambos costados. Ilustran la Ciudad de Popayán muchas familias nobles y ricas, descendientes de los primeros conquistadores y pobladores y de otras personas distinguidas que pasaron empleadas,

das, como  
tían de B  
só en Bur  
ria de He  
el Capitan  
co, descen  
destables  
do con I  
Zúñiga, h  
Quintana  
del Campo  
de Yuiza  
para Die  
sado con  
Campo Sa  
Francisco  
gueroa, c  
Duques de  
casado con  
Velasco:  
bron de V  
de Navarr  
ña Inés  
nació en S  
Francisco  
de quienes  
milias distri  
ten en Po

## OBISPO

1 El Ma  
la San  
el año  
en la  
rió an  
ro no  
dos de  
tonio c

## PO

onio de Arévalo en una angostura de 24 varas que hace el río á poca distancia del puente antiguo, y es de un solo arco que estriba á la parte de la Ciudad sobre una peña, y á la otra sobre un estrivo que se hizo, construyendo una calzada sobre arcos de 93 varas de largo para igualar el terreno, y otra de 32 varas al lado opuesto: hizose esta obra contribuyendo los vecinos, y por haber faltado mas de 250 pesos los suplieron Don Francisco Basilio de Angulo y Don Joseph Hidalgo con calidad de reintegro de los derechos de pontazgo que concedió S. M. por Propios de la Ciudad desde que hubiesen satisfecho esta cantidad: por el Barrio del Arrabal se mantiene el puente de bejucos, que renuevan los Indios cada dos años, y solo sirve para la gente de á pié, pero con mucha seguridad por tener antepechos de red de los mismos bejucos en ambos costados. Ilustran la Ciudad de Popayán muchas familias nobles y ricas, descendientes de los primeros conquistadores y pobladores y de otras personas distinguidas que pasaron empleadas,

## PO

das, como son: Don Sebastian de Belalcazar, que casó en Burgos con Doña Maria de Herrera y Sarmiento: el Capitan Pedro de Velasco, descendiente de los Condestables de Castilla, casado con Doña Catalina de Zúñiga, hija del Marques de Quintana: el Capitan Diego del Campo, casado con Doña Luisa de Medina: el Capitan Diego Delgado, casado con Doña Mariana del Campo Salazar: el Capitan Francisco Mosquera de Figueroa, descendiente de los Duques de Feria y de Alva, casado con Doña Leonor de Velasco: Juan Lopez Carbron de Viscarra, natural de Navarra, casado con Doña Inés de Vergara, que nació en Sevilla: el Capitan Francisco de Aranas, y otros, de quienes descenden las familias distinguidas que existen en Popayán, cuyos na-

## PO 265

turales son prudentes, económicos y de claro ingenio, guardan mucha fidelidad en sus contratos, y tienen gran circunspeccion: es patria esta Ciudad del Padre Francisco de Figueroa, de la extinguida Compañia, primer Martir de las Misiones del Marañon, muerto á manos de los Indios Cocamas en la entrada del río Apurimac el año de 1666, y de muchos varones ilustres que han ocupado en lo Político, Militar y Eclesiástico los primeros empleos y dignidades del Reyno. El año de 1735 experimentó un terremoto que arruinó muchas casas y la mayor parte de los templos, y entre ellos el de Santo Domingo, que reedificó muy suntuoso la Casa de los Arboledas: está 200 leguas de Santa Fe, y 180 de Quito, en 2 gr. 30 min. de lat. bor. y 78 gr. 30 min. de long.

*OBISPOS QUE HA HABIDO EN POPAYÁN.*

- 1 El Maestro Don Juan del Valle, primer Obispo de la Santa Iglesia Catedral de Popayán, presentado el año de 1547, aunque los mas no le cuentan en la Diptica de sus Obispos, porque dicen que murió antes de consagrarse y de tomar posesion, pero no es así, pues hay documentos en ella firmados de él, como consta de la Crónica de Fr. Antonio de Zamora.

Don

- 2 Don Fr. Agustín de Coruña, Religioso del Orden de San Agustín, llamado por sus virtudes el Obispo Santo, era natural de Coruña del Conde, pasó á la América el año de 1554 con otros cinco Religiosos, fué en México Catedrático de Prima, Prior de varios Conventos, y Provincial el año de 1560; volvió á España con los Provinciales de San Francisco y Santo Domingo á tratar del remedio de los daños que padecían los Indios, y en Sevilla supo que el Rey Don Felipe II lo había presentado para Obispo de Popayán, que aceptó siendo precisado; pasó á su Iglesia, y fundó el Convento de su Orden donde vivió como uno de los Religiosos; asistió al Concilio de Lima el año de 1567; quando hablaba con alguno lo llamaba Angel de Dios; fué muy zeloso de la inmunidad Eclesiástica, y por eso llevado preso á Quito de orden de la Audiencia y detenido allí dos años, por cuyo suceso reprehendió Felipe II á aquellos Ministros ásperamente, mandando que se hiciese en Popoyán una fiesta de Iglesia de su cuenta para desagravio del Obispo: los Ministros murieron todos al año, arruinándose sus caudales y haciendas: el Obispo murió en Timana el año de 1590 en suma pobreza, porque todo lo había dado de limosna: quando se trasladó el cuerpo á su Catedral lo hallaron incorrupto.
- 3 Don Fr. Domingo de Ulloa, del Orden de Santo Domingo, natural de Toro en Castilla, de la Casa del Marques de la Mota, fué Colegial en el Colegio de San Gregorio de Valladolid, y su Rector, Prior en su Convento de San Pablo de la misma Ciudad, y antes Lector en el de Toro, Vicario general de la Provincia de Castilla, presentado para Obispo de Nicaragua, promovido á Popayán el año de 1591, y de aquí al Obispado de Mechoacan el de 1596.
- 4 Don Juan de la Roca, natural de Lima, varon insigne en virtud y literatura, fué Canónigo Doctoral en su patria, Juez Oidinario de la Inquisición, electo Obispo de Popayán el año de 1599, fué consagra-

grado p  
ficar te  
de 160  
5 Don Di  
la Pueb  
Popayán  
de Méx  
6 Don Fr  
Orden  
Plenipot  
el Rey  
de la C  
anillo e  
año de  
donde r  
7 Don Fr  
nuestra  
Artes y  
Ávila,  
Provinci  
Provinci  
sultor d  
de Popa  
gena de  
Santo I  
allí, al  
de 163  
Madrid  
8 Don D  
jancas e  
tica en  
Artes y  
ta Cata  
Doctor  
el Arzo  
al Cole  
1623,  
ción Ca  
vió á M

a, Religioso del Orden  
 or sus virtudes el Obis-  
 oruña del Conde, pasó  
 4 con otros cinco Re-  
 drático de Prima, Prior  
 vncial el año de 1560;  
 ovinciales de San Fran-  
 aratar del remedio de los  
 os, y en Sevilla supo que  
 oia presentado para Obis-  
 siendo precisado; pasó  
 vvento de su Orden don-  
 eligiosos; asistió al Con-  
 7; quando hablaba con  
 e Dios; fué muy zeloso  
 , y por eso llevado pre-  
 Audiencia y detenido  
 eso reprehendió Felipe II  
 mente, mandando que se  
 a de Iglesia de su cuen-  
 po: los Ministros murie-  
 dose sus caudales y han-  
 n Timana el año de 1590  
 odo lo habia dado de li-  
 el cuerpo á su Catedral

a, del Orden de Santo  
 en Castilla, de la Casa  
 fué Colegial en el Cole-  
 Valladolid, y su Rector,  
 an Pablo de la misma Ciu-  
 de Toro, Vicario gene-  
 la, presentado para Obis-  
 do á Popayán el año de  
 de Mechoacan el de 1596.  
 ural de Lima, varon in-  
 , fué Canónigo Doctoral  
 io de la Inquisicion, elec-  
 io de 1599, fué consa-  
 gra-

- grado por Santo Toribio, gastó quanto tuvo en reedi-  
 ficación de templos y dar limosnas, murió pobre el año  
 de 1605.
- 5 Don Diego de Vega Sarmiento, Maestro-Escuela de  
 la Puebla de los Angeles, electo para Obispo de  
 Popayán el año de 1608, no aceptó, y murió Dean  
 de México.
  - 6 Don Fr. Juan Gonzalez de Mendoza, Religioso del  
 Orden de San Agustin, natural de Toledo, siendo  
 Plenipotenciario Apostólico el año de 1584 le envió  
 el Rey Don Felipe II por Embaxador al Emperador  
 de la China, fué Obispo de Lipari en Sicilia, y de  
 anillo en el Arzobispado de Toledo, de Chiapa el  
 año de 1607, y promovido á Popayán el de 1608,  
 donde murió el de 1618.
  - 7 Don Fr. Ambrosio Vallejo, Religioso del Orden de  
 nuestra Señora del Carmen, natural de Madrid, leyó  
 Artes y Teología, fué Prior de los Conventos de  
 Ávila, Valladolid, Medina del Campo y Madrid,  
 Provincial de Castilla, y Procurador general de las  
 Provincias de España y Reyno de Portugal, Con-  
 sultor del Santo Oficio, y presentado para Obispo  
 de Popayán el año de 1619 se consagró en Carta-  
 gena de Indias, y fué promovido á Arzobispo de  
 Santo Domingo el año de 1628, y antes de pasar  
 allí, al Obispado de Truxillo el de 1630, murió el  
 de 1635, y se trasladó su cuerpo á su Convento de  
 Madrid, á quien habia dado 300 pesos.
  - 8 Don Diego de Montoya y Mendoza, natural de Mi-  
 jancas en el Obispado de Calahorra, estudió Gramá-  
 tica en el Colegio de la Compañía de Vergara, y  
 Artes y Teología en Salamanca, fué Colegial de San-  
 ta Catalina del Burgo de Osma, y se graduó de  
 Doctor en Ávila, ganó por oposicion un Curato en  
 el Arzobispado de Toledo, y lo dexó para oponerse  
 al Colegio del Arzobispo de Salamanca el año de  
 1623, allí fué Catedrático de Artes, y por oposi-  
 cion Canónigo Magistral de Coria, su Iglesia le en-  
 vió á Madrid para la Congregacion del quinquenio,  
 y

- y el Rey le presentó para Obispo de Popayán el año de 1632, y entró el siguiente de 1633, tomó con empeño la reduccion de los Indios Chocoes y Noanamas, á donde pasó personalmente, fué promovido al Obispado de Truxillo el de 1639, y electo del Cuzco murió sumamente pobre el de 1640.
- 9 Don Fr. Gonzalo de Lara, del Orden de la Merced, no admitió.
- 10 Don Feliciano de Vega, natural de Lima, uno de los sugetos mas sabios y virtuosos que ha producido el Perú, fué Canónigo, Chantre y Provisor del Arzobispado en aquella Iglesia, Gobernador de ella, Comisario de la Santa Cruzada y de la Inquisicion, y Consultor de los Virreyes en los negocios mas áridos, Catedrático de Prima de Cánones en la Universidad, presentado para Obispo de Popayán el año de 1628, convirtió muchos Indios bárbaros, en cuya jornada gastó mas de 200 pesos de su caudal, pasó promovido al Obispado de la Paz el año de 1639.
- 11 Don Fr. Francisco de la Serna, del Orden de San Agustin, natural de Leon de Guanuco en el Perú, estudió Artes y Teología, y leyó esta quatro años, fué Maestro de Estudiantes, Difinidor, Lector de Cátedra de Teología, y de Nona y Vísperas en la Universidad, Calificador del Santo Oficio, y dos veces Provincial, presentado para Obispo del Paraguay, y antes de pasar allá mudado á Popayán el año de 1639, promovido á la Paz el de 1645.
- 12 Don Fr. Bernardino de Cárdenas, del Orden de San Francisco, promovido del Obispado del Paraguay, pero no admitió, y por su renuncia fué presentado el Doctor Don Andres Juan Gaitan, Inquisidor de Lima, que tampoco aceptó, y en su lugar á Don Juan Machado de Chaves y Mendoza, natural de Quito, Tesorero y Arcediano de la Iglesia de Charcas, que murió antes de consagrarse: presentó el Rey á Don Agustin Velazquez de Tineo, natural de Cuellar en el Obispado de Segovia, Freyle del Orden de Alcántara, Doctor en Teología, Capellan de Honor de

- de S. M.
- 13 Don Lu
- 14 El Doct  
la Santa  
del Cuzc  
sentado p  
manga e
- 15 Don Fr.  
Orden d  
do de S  
Iglesia e
- 16 Don Mel  
Obispado  
razon, el  
pado de
- 17 Don Chr  
Obispado  
este de F
- 18 Don Ped  
denal Do  
Compa  
movido a  
de 1697.
- 19 Don Mat  
año de 17
- 20 Don Juan  
Tucumán  
do á este  
de 1711.
- 21 Don Juan  
Pueblo de  
lo present  
año de 17  
el de 172
- 22 Don Juan  
Obispado  
yán el ref
- 23 Don Fr. l  
San Agus  
Tom. I.

PO

Obispo de Popayán el año de 1633, tomó con los Indios Chocoes y Noaonalmente, fué promovido el de 1639, y electo del Obispo el de 1640.

del Orden de la Mer-

natural de Lima, uno de los virtuosos que ha producido el Chantre y Provisor del Obispo, Gobernador de ella, y de la Inquisición, y en los negocios mas árduos de Cánones en la Universidad de Popayán el año de 1639, en que los Indios bárbaros, en cuyo nombre se le dio de 200 pesos de su caudal, de la Paz el año de 1639. Obispo de la Paz, del Orden de San Agustín, de Guanuco en el Perú, y leyó esta quatro años, Obispo, Definidor, Lector de Cánones y Vísperas en la Universidad de Santo Oficio, y dos veces Obispo del Paraguay, y electo de Popayán el año de 1639, y 1645.

ordenas, del Orden de San Agustín, Obispo del Paraguay, pero la renuncia fué presentado el Obispo de Gaitan, Inquisidor de Lima, y en su lugar á Don Juan de Mendoza, natural de Quito, Obispo de la Iglesia de Charcas, que fué presentado el Rey á Don Juan de Mendoza, natural de Cuellar en Freyle del Orden de Alcantara, Capellan de Honor de

PO

de S. M., y Prior de Magacela el año de 1653.

13 Don Luis de Berancur y Figueroa.

14 El Doctor Don Vasco de Contreras, Tesorero de la Santa Iglesia de Lima, su patria, Dean de la del Cuzco, estudió en aquella Universidad, fué presentado para Obispo de Popayán, promovido á Guamanga el año de 1664.

15 Don Fr. Francisco de la Trinidad y Arrieta, del Orden de Santo Domingo, promovido del Obispado de Santa Marta, murió antes de entrar en su Iglesia el año de 1664.

16 Don Melchor de Liñan y Cisneros, promovido del Obispado de Santa Marta, en cuya serie hemos dado razon, el año de 1666, fué promovido al Arzobispado de Charcas el de 1671.

17 Don Christóval Bernaldo de Quirós promovido del Obispado de Chiapa en el Reyno de Guatemala á este de Popayán el año de 1670.

18 Don Pedro Diaz de Cienfuegos, hermano del Cardenal Don Álvaro de Cienfuegos, de la extinguida Compañía, fué electo Obispo de Popayán, pasó promovido al Obispado de Truxillo en el Perú el año de 1697.

19 Don Mateo de Villafañe fué promovido á la Paz el año de 1711.

20 Don Juan de Laiseca Alvarado, electo Obispo del Tucumán, y antes de tomar posesion promovido á este Obispado de Popayán el mismo año de 1711.

21 Don Juan Gomez de Nava y Frias, siendo Cura del Pueblo de Móstoles en el Arzobispado de Toledo, lo presentó el Rey para el Obispado de Popayán el año de 1714, pasó promovido á la Iglesia de Quito el de 1725.

22 Don Juan Francisco Gomez Calleja promovido del Obispado de Cartagena de Indias á este de Popayán el referido año de 1725, murió el de 1731.

23 Don Fr. Diego Fermin de Vergara, del Orden de San Agustin, presentado para Obispo de Popayán Tom. I. Mm el

PO

269

- el año de 1732, y de allí promovido al Arzobispado de Santa Fe el de 1740.
- 24 Don Francisco Joseph de Figueredo, Maestre-Escuela de la Iglesia de Popayán, y electo Obispo de ella el referido año de 1740, pasó promovido al Arzobispado de Guatemala el de 1751.
- 25 Don Diego del Corro, Maestre-Escuela de la Santa Iglesia Metropolitana de Lima, presentado para Obispo de Popayán el año de 1752, promovido al Arzobispado de Lima el de 1758.
- 26 Don Gerónimo de Obregón y Mena, natural de Lima, electo Obispo de Popayán el año dicho de 1758, es el Prelado que mas tiempo ha gobernado esta Iglesia sin querer dexarla hasta su muerte, que sucedió el año de 1786.
- 27 Don Joaquin Mateo Rubio de Arévalo, natural de Quito, y Obispo de Cebú en las Islas Filipinas, fué electo en 16 de Agosto de 1787, y murió antes de tener ni aun la noticia de su eleccion.
- 28 Don Angel Velarde Bustamante, Dignidad Arcediano de Carrion de la Catedral de Palencia, electo en 13 de Marzo de 1788.

**SERIE DE LOS GOBERNADORES DE POPAYÁN.**

- 1 Don Sebastian de Belalcazar, Conquistador de esta Provincia por comision de Don Francisco Pizarro, fundador de la Ciudad, y primer Gobernador perpetuo de ella por Real título de 10 de Marzo de 1540 hasta el de 1550 en que murió.
- 2 El Licenciado Francisco Briceño, natural del Corral de Almaguer, Oidor de Santa Fe, y entró interinamente el siguiente año de 1551 con comision de residenciar al antecesor á quien remitió preso, y corrigiendo los abusos introducidos en aquella Provincia volvió á Santa Fe á servir su plaza el año de 1552, dexando el gobierno á
- 3 El Capitan Diego Delgado, Justicia mayor de Popayán, natural de Alcaudete en la Mancha, que casti-

- tigó y gobernó nombró á habiendo vido en que salvándose
- 4 Pedro Febarcacion causó tan ceño y Mnamamente hermano, pietario.
- 5 Don Luis bernó has
- 6 Don Pedr
- 7 Don Alva
- 8 Don Geró
- 9 Don Pedro brado por Cartagena.
- 10 Don Franc el Preside haberse ca el propio a
- 11 Don Barto dente en f lo de 19 de
- 12 Don Sanch só la prisi en venganz razon, gob
- 13 El Capitan afios de 15
- 14 Don Diego ca, murió a nombró inte
- 15 El Licencia 1591.

PO

promovido al Arzobispado

Figueredo, Maestre-Escuela, y electo Obispo de..., pasó promovido al Arzobispado de 1751.

Maestre-Escuela de la Santa Fe, presentado para Obispo de 1752, promovido al Arzobispado de 1758.

... y Mena, natural de Lima, el año dicho de 1758, lo ha gobernado esta Iglesia hasta su muerte, que sucedió...

... de Arévalo, natural de..., en las Islas Filipinas, fué Obispo de 1787, y murió antes de su elección.

... Dignidad Arcediano de Palencia, electo en...

GOBIERNOS DE POPAYÁN.

... Conquistador de esta Provincia, Don Francisco Pizarro, primer Gobernador por el año de 10 de Marzo de 1540, murió.

... D. Juan de Enciso, natural del Corral de Santa Fe, y entró interinamente en 1551 con comisión de rehen remitido preso, y corridos en aquella Provincia su plaza el año de 1552,

... Justicia mayor de Popayán, y en la Mancha, que casti-

PO

PO

271

tigó y cortó la cabeza al tirano Alvaro de Hoyo, gobernó hasta el año de 1554 que el Emperador nombró á Garcia del Busto, natural de Ocaña; pero habiendo tenido la desgracia de pegarse fuego al navio en que iba pereció con su muger y cinco hijos, salvándose en una lancha su hermano

- 4 Pedro Fernandez del Busto, que recogió otra embarcacion de la Flota, y llegó á Santa Fe, donde causó tanta lástima la desgracia, que los Oidores Briceño y Montañó que gobernaban le dieron interinamente el mismo gobierno en que iba provisto el hermano, y lo exerció hasta la llegada del propietario.
- 5 Don Luis de Guzman entró el año de 1554, y gobernó hasta el de 1556.
- 6 Don Pedro de Agreda hasta el de 1562.
- 7 Don Alvaro de Mendoza Carvajal hasta 1567.
- 8 Don Gerónimo de Silva hasta 1572.
- 9 Don Pedro Fernandez del Busto, segunda vez nombrado por el Rey, pasó promovido al gobierno de Cartagena.
- 10 Don Francisco Gamarra, nombrado interinamente por el Presidente de Santa Fe el año de 1575, y por haberse casado sin licencia Real separado de él en el propio año.
- 11 Don Bartolomé de Mazmela nombrado por el Presidente en interin para succeder al anterior por título de 19 de Diciembre de 1575.
- 12 Don Sancho Garcia del Espinal, que fué quien causó la prision del Obispo Don Fr. Agustin de Coruña, en venganza de haberlo excomulgado con justísima razon, gobernó desde el año de 1579.
- 13 El Capitan Francisco de Mosquera Figueroa por los años de 1585.
- 14 Don Diego Orboñez de Lara, natural de Salamanca, murió allí exerciendo el gobierno, y en su lugar nombró interinamente el Presidente de Santa Fe a
- 15 El Licenciado Cueva Montedoca, por los años de 1591.

Don



272

PO

PO

- 16 Don Diego de Noguera Valenzuela tomó posesion el año de 1593, y murió exerciendo.
- 17 Don Francisco de Hoyos, nombrado interinamente el año de 1597, fué hecho Secretario del Consejo de Ordenes.
- 18 Don Francisco de Berrio tambien interino el año de 1598.
- 19 Don Francisco Sarmiento de Sotomayor desde el año de 1609.
- 20 Don Pedro Laso de la Vega nombrado en el año de 1619.
- 21 Don Juan Menendez Marquez en el de 1620, murió en el empleo.
- 22 Don Juan de Borja, del Hábito de Santiago, nombrado interinamente por su padre el Presidente de Santa Fe, de su mismo nombre.
- 23 Don Juan Bermudez de Castro el año de 1627.
- 24 Don Lorenzo de Villaquirán el año de 1633.
- 25 Don Juan de Borja ya referido, segunda vez nombrado Gobernador por el Rey en propiedad el año de 1638.
- 26 Don Juan de Salazar, del Hábito de Santiago, año de 1644.
- 27 Don Luis de Valenzuela Faxardo, del Hábito de Alcántara, el año de 1649.
- 28 Don Luis Antonio de Guzman, Caballero del Hábito de Santiago, el año de 1658.
- 29 Don Gerónimo de Ojeda nombrado Gobernador el año de 1662, siendo Gobernador de la Isla de Santa Catalina, y murió antes.
- 30 Don Gabriel Diaz de la Cuesta nombrado el año de 1667.
- 31 Don Miguel Garcia por los años de 1675.
- 32 Don Fernando Martinez de Fresneda, Caballero del Orden de Calatrava, por los de 1681.
- 33 Don Gerónimo de Berrio y Mendoza por los de 1689.
- 34 Don Juan de Salazar.
- 35 Don Baltasar Carlos Perez de Vivero, Marques de San Miguel de la Vega, por el de 1708.

Don

- 36 Don F  
de 174
- 37 Don F  
les Gu
- 38 Don J
- 39 Don A  
promoc  
de Ca
- 40 Don M  
bre de  
sesion,  
bramie
- 41 Don J  
payán
- 42 Don I  
succes
- 43 Don  
Rey
- 44 Don  
les G  
ciemb  
Isla d
- 45 Don  
bierno  
de Mo  
rona,  
do, y
- 46 Don  
llegó
- 47 Don  
bierno  
cia d  
seph
- 48 Don  
de D

POPE  
Provincia  
Reyno c

## PO

Valenzuela tomó posesion el  
 terciendo.  
 , nombrado interinamente  
 cho Secretario del Consejo  
 tambien interino el año de  
 de Sotomayor desde el año  
 Vega nombrado en el año de  
 rquez en el de 1620, mu-  
 Hábito de Santiago, nom-  
 su padre el Presidente de  
 nombre.  
 Castro el año de 1627.  
 uirán el año de 1633.  
 referido; segunda vez nom-  
 el Rey en propiedad el año  
 del Hábito de Santiago, año  
 Faxardo, del Hábito de Al-  
 Guzman, Caballero del Há-  
 año de 1658.  
 da nombrado Gobernador el  
 berrador de la Isla de Santa  
 la Cuesta nombrado el año  
 r los años de 1675.  
 z de Fresneda, Caballero del  
 por los de 1687.  
 io y Mendoza por los de 1689.  
 Perez de Vivero, Marques de  
 a, por el de 1708.  
 Don

## PO

## PO

273

- 36 Don Fernando Perez Guerrero y Peñalosa por los  
 de 1727.  
 37 Don Pablo Fidalgo, Alferes del Regimiento de Rea-  
 les Guardias Españolas, electo en propiedad en 1734.  
 38 Don Joseph Francisco Carreño en 1737.  
 39 Don Antonio Mola de Villacorta en 1747, y por su  
 promocion al empleo de Sargento Mayor de la Plaza  
 de Cartagena se confirió por S. M. el gobierno á  
 40 Don Manuel Bernal de Huidobro en 10 de Noviem-  
 bre de 1748, parece que murió antes de tomar po-  
 sesion, pues sirvieron en Interin el gobierno, por nom-  
 bramientos del Virrey de Santa Fe,  
 41 Don Juan Francisco de Eguizabal, natural de Po-  
 payán, y  
 42 Don Francisco Damian de Espejo hasta que llegó el  
 sucesor propietario, que lo fué  
 43 Don Antonio de Alcalá Galiano, nombrado por el  
 Rey en 16 de Setiembre de 1754.  
 44 Don Pedro de la Moneda, Capitan que fué de Rea-  
 les Guardias de Infantería Española, en 27 de Di-  
 ciembre de 1759, hallándose de Gobernador de la  
 Isla de la Trinidad.  
 45 Don Juan Antonio de Celaya se le confirió el go-  
 bierno con la Superintendencia de aquella Real Casa  
 de Moneda, con motivo de su incorporacion á la Co-  
 rona, en 1.º de Febrero de 1770, murió exercien-  
 do, y nombró en Interin el Virrey de Santa Fe á  
 46 Don Joseph Ignacio Ortega que lo sirvió hasta que  
 llegó el sucesor propietario.  
 47 Don Pedro de Becaria, á quien concedió S. M. el go-  
 bierno en 6 de Junio de 1776, sin la Superintenden-  
 cia de la Casa de Moneda que confirió á Don Jo-  
 seph Jacot Ortiz Rojano.  
 48 Don Joseph de Castro y Correa por decreto de 1.º  
 de Diciembre de 1787 aun no ha tomado posesion.

POPEGI, Pueblo de la en la América Septentrional.  
 Provincia de Taramara y POPOLAPA, Pueblo de  
 Reyno de Nueva Vizcaya la Cabeza de partido y Al-  
 cal-

caldia mayor de Igualapa en Nueva España, distante 3  $\frac{1}{2}$  leguas al N. Oriente y S de su Capital.

**POPULO**, Pueblo de la Provincia y Gobierno de Sonora en la América Septentrional, situado á orilla del rio de este nombre, entre los Pueblos de los Angeles y la Magdalena.

**POPOTLA**, Pueblo de la Cabecera de partido de Pinotepa del Rey y Alcaldía mayor de Xicayán en Nueva España, es muy reducido, y está 7 leguas entre Poniente y S de su Cabecera.

**POQUEMOUCHE**, Rio pequeño de la Nueva Escocia ó Acadia, corre al E, y sale al mar entre los de Caraguet y de Tracadi, enfrente de la Isla de Miscou.

**PORACICABA**, Rio de la Provincia y Capitanía de San Vicente en el Brasil, corre al O, y entra en el de Tiete ó Anembi.

**PORATE**, Arroyal de) Pueblo de la Provincia y Capitanía del Pará en el Brasil, situado á orilla del rio Tocantines y boca del de Taquanhuna.

**PORCELADOS**, Costa de) en la Provincia y Capitanía de Seara en el Brasil, entre la punta de Peña

y la Bahía de Iguape.

**PORC-EPI**, Cabo de) en la Costa de la Provincia de Nueva Escocia ó Acadia en la América Septentrional.

Tiene el mismo nombre una Isla pequeña de esta Provincia.

**PORC-EPINE**, Cabo de) en la misma Costa de la Provincia que el anterior, y en la Bahía de Fundy, uno de los que forman la entrada del Basin des Mines.

**PORCO**, Provincia y Corregimiento del Perú, confina por el N con la de Chayanta, por el NO con la de Paria, por el NE con la de Yamparaes, por el SE con la de Pomabamba, por el S con la de Pilaya y Paspaya y con la de Chichas, por el O con la de Lipés; tiene 40 leguas de largo NS, y 60 de ancho por donde mas Γ O; su temperamento es frio, á excepcion de uno ú otro valle contiguo al rio Pilcomayo, que es el mas considerable que la atraviesa, el qual á la parte del NO de ella tiene un puente de piedra de silleria, y otro á la parte del E, por donde se pasa á la de Amparaes y Ciudad de la Plata: casi en el centro de la Provincia se halla

la

la Ciudad, frutos son demas de papas, ce nua y alg valles tem tas y par algun vin nado ove bien carn vicuñas y manantial te, y su es el de rales de p han sido abundanc fructificar distrito d sacó un m sados tres sos de u formado ferentes tes de es á 22°: l vera de K dor tenia 7636; p gando de da año.

Tiene un Pueb Provincia Un me misma m plata en minas m metal, d

**PO**

la Bahía de Iguape.  
**PORC-EPI**, Cabo de) en  
 Costa de la Provincia de  
 Nueva Escocia ó Acadia en  
 América Septentrional.

Tiene el mismo nombre  
 una Isla pequeña de esta  
 Provincia.

**PORC-EPINE**, Cabo de) en  
 la misma Costa de la Pro-  
 vincia que el anterior, y en  
 la Bahía de Fundy, uno de  
 los que forman la entrada  
 del Basin des Mines.

**PORCO**, Provincia y  
 Corregimiento del Perú, con-  
 tina por el N con la de Cha-  
 anta, por el NO con la  
 de Paria, por el NE con  
 la de Yamparaes, por el SE  
 con la de Pomabamba, por  
 el S con la de Pilaya y Pas-  
 aya y con la de Chichas,  
 por el O con la de Lipés;  
 tiene 40 leguas de largo  
 y 20 de ancho por  
 donde mas f O; su tem-  
 peramento es frío, á excep-  
 cion de uno ú otro valle  
 contiguo al rio Pilcomayo,  
 que es el mas considerable  
 que la atraviesa, el qual á  
 la parte del NO de ella  
 tiene un puente de piedra  
 de sillera, y otro á la parte  
 del E, por donde se pasa  
 á la de Amparaes y Ciudad  
 de la Plata: casi en el cen-  
 tro de la Provincia se halla  
 la

**PO**

la Ciudad de Potosí, sus  
 frutos son los comunes á las  
 demas de la sierra, como  
 papas, cebada, habas, qui-  
 nua y algun trigo, y en los  
 valles templados varias fru-  
 tas y parrales de que hacen  
 algun vino; cria no poco ga-  
 nado ovejuno, como tam-  
 bien carneros de la tierra,  
 vicuñas y huanacos; tiene  
 manantiales de agua calien-  
 te, y su principal comercio  
 es el de los muchos mine-  
 rales de plata, que siempre  
 han sido célebres por su  
 abundancia, y aun ahora  
 fructifican algunos, y en el  
 distrito de Tomahave solo  
 sacó un minero los años pa-  
 sados tres millones de pe-  
 sos de un clavo de metal  
 formado de la junta de di-  
 ferentes betas: los habitan-  
 tes de esta Provincia llegan  
 á 220: la Capital es Tala-  
 vera de Puna; su Corregi-  
 dor tenia de repartimiento  
 76365 pesos fuertes, pa-  
 gando de alcavala 610 ca-  
 da año.

Tiene el mismo nombre  
 un Pueblo de esta propia  
 Provincia y Corregimiento.

Un monte tambien de la  
 misma muy abundante de  
 plata en que hay una de las  
 minas mas célebres de este  
 metal, de donde lo saca-

**PO 275**

ban los Indios antes de la  
 entrada de los Españoles en  
 aquel Reyno, está 23 leguas  
 de Chuquisaca.

**PORCÓN**, Pueblo de la  
 Provincia y Capitanía de  
 San Vicente en el Brasil, si-  
 tuado al N del de Frutas  
 y al S del de Altos.

**PONCOS**, Pueblo de la  
 Provincia y Capitanía del  
 Rey en el mismo Reyno que  
 el anterior, situado al O de  
 la Villa de Curituba.

Tienen el mismo nombre  
 unas Islas del rio de las  
 Amazonas cerca de su sa-  
 lida al mar, junto á la Cos-  
 ta del fuerte y Villa de Ma-  
 capa, detrás de la Isla gran-  
 de de Caviana.

**PORCOZ**, Pueblo y  
 Asiento de Minas de Plata  
 de la Provincia y Corregi-  
 miento de Caxamarquilla en  
 el Perú, anexo al Curato  
 del de Chilia.

**PORE**, San Joseph de)  
 Ciudad de la Provincia y  
 Gobierno de San Juan de  
 los Llanos en el Nuevo Rey-  
 no de Granada, la fundó  
 el Gobernador Anciso; es  
 de temperamento muy cál-  
 ido y enfermo, produce ca-  
 cao, maiz, yucas, pláta-  
 nos &c. pero su principal  
 comercio es de los cordoba-  
 nes y gamuzas que fabrican  
 de

de las pieles de los venados que abundan allí muchísimo, y son casi tan estimadas como las de la Florida, y también del mucho ganado que cria y saca para proveer á las demás Provincias; en sus ciénegas y lagunas hay mucha variedad de pescados, y uno que llaman pabon ó curbinata, que tiene encima de cada ojo una piedra blanca transparente del tamaño de un hueso de aceituna, de especial virtud contra el mal de orina, y para deshacer las piedras que se crían en la vexiga: tendrá esta Ciudad 500 vecinos.

**PORIANAS**, Nacion bárbara de Indios poco conocida que habita las selvas inmediatas al río Putumayu, solo se sabe que usan por armas arco y flechas, y que viven como fieras sustentándose de la caza.

**PORFÍA**, Cabo de) Punta de tierra de la Costa de California, enfrente de la de Nueva España, una de las dos que forman la Bahía de la Magdalena.

**PORLAND**, Quartel de) parte de la Isla de Guadalupe, una de las Antillas, hácia la gran tierra en la Costa del N.

Tiene el mismo nombre una Isla pequeña, situada cerca de la Costa del S de la Nueva Escocia ó Acadia, enfrente del banco Francés.

**POROCÓCHA**, Pueblo de la Provincia y Corregimiento de Yauyos en el Perú, anexo al Curato del de Tauripampa.

**POROMA**, Pueblo de la Provincia y Corregimiento de Yamparaes y del Arzobispado de Charcas en el mismo Reyno que el anterior.

**PORONGO**, San Juan Baptista de) Pueblo de Indios Chiriguano reducidos á la Religión Católica por los Misioneros de nuestra Señora de la Merced, sujeto á la Provincia y Gobierno de Santa Cruz de la Sierra en el Perú, sus habitantes pasan de 1200, y son los mas bien doctrinados, dóciles y aplicados al trabajo, son fronterizos de los infieles Yucaraes, y sirven de contener las incursiones de estos contra la Provincia, de cuya Capital está 4 leguas.

**PORONGOS**, Lagunas de los) son cinco en la Provincia y Gobierno del Tucumán y Reyno del Perú, están muy inmediatas, y

## PO

Tiene el mismo nombre una Isla pequeña, situada cerca de la Costa del S de la Nueva Escocia ó Acadia, enfrente del banco Francés.

**POROCÓCHA**, Pueblo de la Provincia y Corregimiento de Yauyos en el Perú, anexo al Curato del de Tauripampa.

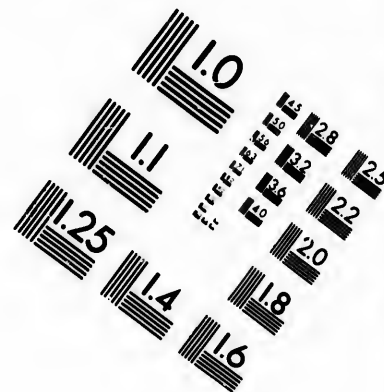
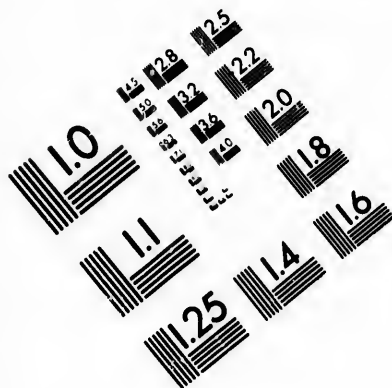
**POROMA**, Pueblo de la Provincia y Corregimiento de Yamparaes y del Arzobispado de Charcas en el mismo Reyno que el anterior.

**PORÓNGO**, San Juan Baptista de) Pueblo de Indios Chiriguano reducidos á la Religion Católica por los Misioneros de nuestra Señora de la Merced, sujeto á la Provincia y Gobierno de Santa Cruz de la Sierra en el Perú, sus habitantes pasan de 1200, y son los mas bien doctrinados, dóciles y aplicados al trabajo, son fronterizos de los infieles Yucaraes, y sirven de contener las incursiones de estos contra la Provincia, de cuya Capital está 4 leguas.

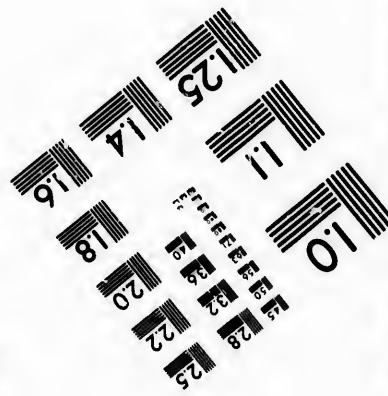
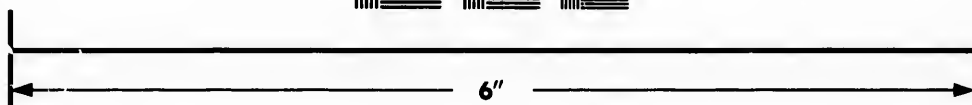

**PORONGOS**, Lagunas de los) son cinco en la Provincia y Gobierno del Tucumán y Reyno del Perú, están muy inmediatas, y

to-





**IMAGE EVALUATION  
TEST TARGET (MT-3)**



**Photographic  
Sciences  
Corporation**

23 WEST MAIN STREET  
WEBSTER, N.Y. 14580  
(716) 872-4503



**CIHM/ICMH  
Microfiche  
Series.**

**CIHM/ICMH  
Collection de  
microfiches.**



Canadian Institute for Historical Microreproductions / Institut canadien de microreproductions historiques

**© 1983**





todos se  
si, de ello  
ce que lu  
bre de C  
re al N,  
tas laguna  
tán 20 leg  
dad de C  
y 27 gr.

**PORPO**  
Punta de  
de la Pro  
nent, una  
va Inglate  
Isla de B  
Wells.

**PORQU**  
la Provin  
Cartagena  
no de Gra  
el camino  
de de la M  
xos de es

Otro P  
nombre e  
Gobierno  
del mismo  
terior, sit  
la gran la  
ta de Sant  
ma á su  
Capital.

**PORRU**  
en la Pro  
no del Pa  
O y entra  
ba; en su  
cordes el  
su Histori

*Tom. II*

## PO

todos se comunican entre sí, de ellos nace el río Dulce que luego toma el nombre de Choromoros, y corre al N, las aguas de estas lagunas son saladas, están 20 leguas al N de la Ciudad de Córdoba, entre 30 y 27 gr. de lat. aust.

**PORPOISE**, Cabo de) Punta de tierra en la Costa de la Provincia de Connecticut, una de las de la Nueva Inglaterra, está entre la Isla de Bois y la Bahía de Wells.

**PORQUÉRA**, Pueblo de la Provincia y Gobierno de Cartagena en el Nuevo Reyno de Granada, situado en el camino que va al río grande de la Magdalena, no lejos de este.

Otro Pueblo hay de este nombre en la Provincia y Gobierno de Maracaibo, y del mismo Reyno que el anterior, situado á orilla de la gran laguna y en la punta de Santa Lucía que forma á su entrada al S de la Capital.

**PORRUDOS**, Río de los) en la Provincia y Gobierno del Paraguay, corre al O y entra en el de Cayaba; en su curso están discordes el P. Charlevoix en su Historia de aquella Pro-  
Tom. IV.

## PO 277

vincia, y Don Juan de la Cruz en la Carta grande de la América Meridional.

**PORT**, Puerto de la Costa del O de la Isla de Terranova, entre las dos Bahías de Tres Islas y de San Jorge.

**PORTAGE**, Río de la Provincia y Gobierno de la Luisiana, nace de una laguna pequeña cerca del lago Misigan, corre al S E y entra en el río de Sante Croix ó Santa Cruz.

**PORTAGES**, Puerto de mar en la Costa de la Nueva Escocia ó Acadia, á la entrada de la Bahía de Fundy.

**PORTAHUELO**, Puerto pequeño de la mar del Sur en la Costa de la Provincia y Corregimiento de Truxillo y Reyno del Perú, cerca del Pueblo de Moche.

**PORTAIL**, Puerto de la Costa del Sur del lago Superior en la Nueva Francia ó Canadá, entre el río Hicamepeque y la ensenada de Grandes Sables ó Arenas gordas.

**PORTALES**, Pueblo de la Provincia y Gobierno de Santa Marta en el Nuevo Reyno de Granada, situado en la Costa á la orilla de la Bahía de Zinto, cerca

Nn ca

ca del cabo de San Juan de Guia.

PORTE, Pueblo de la Provincia y Capitanía de Paraíba en el Brasil, situado á la orilla del rio Aracay, cerca de la Costa.

PORTÉE, Grand) Pueblo de la Provincia y Colonia de Virginia, situado á orilla del rio Ohio.

PORTE-NOUE; Islote de la mar del N, cerca de la Costa de la Nueva Escocia ó Acadia.

PORTÉTE, Puerto de mar en la Provincia y Gobierno del rio del Hacha en el Nuevo Reyno de Granada, situado al E del cabo de la Vela, y al O del de Chichibacoa.

Otro Puerto hay del mismo nombre en la Provincia y Reyno de Tierra Firme, al lado de la boca del rio de Chagre, detras de la punta que la forma, y donde está el castillo.

Otro en la Costa del N de la Provincia y Gobierno de Costarica y Reyno de Guatemala, entre el rio de la Suerte y el de la Concepcion.

PORTO, Pueblo de la Provincia y Capitanía de Ilheos en el Brasil, situado á orilla del rio de Ilheos,

en la Costa á la boca del rio de Santa Cruz.

PORTOBELLO, Ciudad y Puerto de mar del Reyno de Tierra Firme, situada en el declivio de una montaña que rodea el Puerto, la mayor parte de las casas son de madera, aunque hay algunas que tienen el primer cuerpo de piedra; todas son grandes, y llegarán al número de 130 en una calle principal que se extiende lo largo de la plaza, y otras que la cortan y baxan de la montaña: tienen dos plazas, una enfrente de la Aduana, que es de piedra, y otra delante de la Iglesia Parroquial, tambien de piedra, y es grande, adornada con decencia, y servida por un Cura Párroco y otros Sacerdotes: otras dos Iglesias, una que es Convento de Religiosos de la Merced, y otra de los de San Juan de Dios, que tienen á su cargo el Hospital, pero ambas son muy pequeñas, pobres y casi arruinadas: á la extremidad oriental de la Ciudad, y en el camino que va á Panamá, hay un quartel llamado Guinea, que es el parage donde tienen su habitación los Negros, así es-

clavos como  
bos sexds,  
po que el  
cia por Gale  
poblado, p  
ba á él la  
los vecinos  
casas y de  
nos que ba  
má. Esta C  
poco habita  
po de Gale  
mas popul  
porque su  
el mismo d  
del Norte y  
dad de su  
mediacion á  
ron la prefe  
dos los de  
la América  
feria mas r  
por los com  
pañía y de  
los años. L  
ta del Per  
caudales á  
los Galeon  
á Portobelo  
lo antes p  
fermedades  
cion, y el  
tos exórbite  
ocasion po  
gentes que  
una median  
costaba mil  
sas cinco  
nas fondea

## PO

la Costa á la boca del río de Santa Cruz.

**PORTOBELLO**, Ciudad Puerto de mar del Rey de Tierra Firme, situada en el declivio de una montaña que rodea el Puerto, la mayor parte de las casas son de madera, aunque hay algunas que tienen el primer cuerpo de piedra; todas son grandes, y llegarán al número de 130 en una calle principal que se extiende lo largo de la plaza, y otras que la cortan y bajan de la montaña: tienen dos plazas, una enfrente de la Aduana, que es de piedra, y otra delante de la Iglesia Parroquial, también de piedra, y es grande, adornada con decencia, y servida por un Cura Párroco y otros Sacerdotes: otras dos Iglesias, una que es Convento de Religiosos de la Merced, y otra de los de San Juan de Dios, que tienen á su cargo el Hospital, pero ambas son muy pequeñas, pobres y casi arruinadas: á la extremidad oriental de la Ciudad, y en el camino que va á Panamá, hay un quartel llamado Guinea, que es el parage donde tienen su habitación los Negros, así es-

## PO

clavos como libres, de ambos sexos, el qual en tiempo que el comercio se hacia por Galeones estaba muy poblado, porque se retiraba á él la mayor parte de los vecinos para alquilar sus casas y de muchos artesanos que baxaban de Panamá. Esta Ciudad que está poco habitada era en tiempo de Galeones una de las mas populosas del mundo, porque su situacion sobre el istmo de los dos mares del Norte y del Sur, la bondad de su Puerto y su intermediacion á Panamá le dieron la preferencia sobre todos los demas Pueblos de la América para celebrar la feria mas rica del universo por los comerciantes de España y del Perú casi todos los años. Luego que la flota del Perú llegaba con los caudales á Panamá venian los Galeones de Cartagena á Portobello, no haciéndolo antes por evitar las enfermedades en su tripulacion, y el ahorro de gastos exorbitantes en aquella ocasion por la multitud de gentes que concurría, pues una mediana sala y alcoba costaba mil pesos, y las casas cinco y seis mil: apenas fondeaban las embar-

## PO 279

ciones hacian los marineros con las velas una gran tienda en la plaza para desembarcar los efectos que cada uno reconocia por su marca, conduciéndolos allí desde la plaza los de todos indistintamente: al mismo tiempo se veian llegar requas de mas de 100 mulas cada una, cargadas de caxones de oro y plata del comercio del Perú, unas descargaban en la Aduana, y otras en la plaza, siendo digno de admirar que entre tanta diversidad de gentes que deben siempre producir el desorden y la confusion, no sucediese nunca discordia, robo, muerte ni desgracia; y qualquiera que hubiera visto antes á Portobello despoblado, pobre, sin alguna embarcacion en el Puerto, respirando miseria y tristeza, quedaria asombrado al ver tan estrañia mudanza en el tiempo de la feria: las casas atestadas de gente, la plaza y las calles llenas de caxones de oro y plata, el Puerto poblado de embarcaciones, que unas conducian por el río de Chagre desde Panamá los efectos del Perú, como cacao, quina, lana de vicuña, piedra bezoar y de-

mas

mas producciones de aquellas Provincias: otras traian viveres de Cartagena, y en suma un país tan detestable por su mal clima era entonces el emporio de las riquezas de uno y otro mundo, y el depósito del comercio de mayor consideracion que se ha visto en ninguna parte: apenas habia desembarcado sus mercancías el comercio de España, y que habian llegado los comerciantes y caudales del Perú con el Presidente de Panamá, se procedia entre este, el General de Galeones y los Diputados de los dos comercios, á bordo de la Capitana, á arreglar los precios de todo, que se publicaba y nadie podia alterar, con lo qual se hacian las ventas y cambios en 60 dias que duraba la feria, empezando desde aquel dia á regresar los del Perú con los efectos de España que habian comprado por el rio de Chagre, y por tierra á Panamá, y los comerciantes de Europa á embarcar los tesoros y géneros de América, quedando al fin del término dicho en el mismo estado miserable que antes la Ciudad. Des-

cubrió este Puerto el Almirante Don Christóval Colon el año de 1502, y viéndolo tan grande, profundo, seguro y abrigado le dió el nombre de Puertobelo; su entrada aunque tiene de ancho  $\frac{1}{2}$  de milla estaba muy bien defendido por el castillo de San Felipe de Todo Fierro, situado en la parte septentrional, porque estando la meridional llena de escollos se ven precisadas las embarcaciones á pasar entre ellos y el fuerte, donde hay desde 9 á 15 pies de agua: á la parte meridional, y á distancia de 200 toesas de la Ciudad, habia otro castillo grande llamada de Santiago de la Gloria, y delante de aquella otro con el nombre de San Gerónimo, todos los quales construyó el célebre Ingeniero Juan Baptista Antonelli de orden de Felipe II, y destruyó el Almirante Inglés Eduardo Wernon el año de 1742 que tomó esta Ciudad, que tiene al NO otra Bahía pequeña llamada la Caldera abrigada de todos vientos, y excelente para carenar las embarcaciones: entre las montañas que rodean el Puerto desde el castillo de Todo Fierro hasta la

la parte o  
muy parti  
mucha alt  
es el baron  
anuncia to  
del tiempo  
ra, y está  
Puerto, y  
va á Pana  
está siemp  
niebla mu  
dicen cala  
pira, pues  
de lo regu  
señal infan  
y esto su  
los dias,  
ca está d  
la cumbre  
Ciudad e  
que hace  
vo, á qu  
situacion  
todas pa  
montañas  
guno al  
les tan po  
miten pen  
sol, y por  
piden que  
reno que  
se levanta  
condensar  
man copi  
go que t  
el sol, pe  
tividad d  
secado la  
reno que

## PO

abrió este Puerto el Almirante Don Christóval Colon el año de 1502, y viéndolo tan grande, profundo, seguro y abrigado le dió el nombre de Puertobelo; su entrada aunque tiene de ancho  $\frac{3}{4}$  de milla estaba muy bien defendido por el castillo de San Felipe de Todo Fierro, situado en la parte septentrional, porque estando la meridional llena de escollos se ven precisadas las embarcaciones á pasar entre ellos y el fuerte, donde hay desde 9 á 15 piés de agua: á la parte meridional, y á distancia de 200 toesas de la Ciudad, habia otro castillo grande llamado de Santiago de la Gloria, y delante de aquella otro con el nombre de San Gerónimo, todos los quales construyó el célebre Ingeniero Juan Baptista Antonelli de orden de Felipe II, y destruyó el Almirante Inglés Eduardo Wernon el año de 1742 que tomó esta Ciudad, que tiene al NO otra Bahía pequeña llamada la Caldera abrigada de todos vientos, y excelente para carenar las embarcaciones: entre las montañas que rodean el Puerto desde el castillo de Todo Fierro hasta

la

## PO

la parte opuesta hay una muy particular, así por su mucha altura como porque es el barometro del país que anuncia todas las mudanzas del tiempo, se llama Capira, y está en lo interior del Puerto, y en el camino que va á Panamá; su cumbre está siempre cubierta de una niebla muy densa, y allí dicen calarse el gorro Capira, pues quando baja mas de lo regular la niebla es señal infalible de temporal, y esto sucede los mas de los días, pues quasi nunca está descubierta y clara la cumbre: el clima de esta Ciudad es malísimo, porque hace un calor excesivo, á que contribuye su situacion, que estando por todas partes rodeada de montañas no da paso ninguno al ayre, y los árboles tan poblados que no permiten penetrar los rayos del sol, y por consecuencia impiden que se seque el terreno que cubren, de lo qual se levantan vapores que se condensan en nubes y forman copiosas lluvias; luego que terminan estas sale el sol, pero antes que la actividad de sus rayos haya secado la superficie del terreno que no cubren los árboles

## PO 281

se ofusca de nuevo la atmósfera con otros vapores, se oculta el sol, y vuelve á llover, y de este modo está noche y día sin que se disminuya el calor; estos aguaceros continuos vienen con frecuencia acompañados de tales tempestades de truenos y relámpagos que causan espanto á todos, prolongándose el sonido horrible por el resonido de las cavernas que hay en los montes, á que se agrega el ruido intolerable de monos de mil especies que abundan: esta continua intemperie unida á la fatiga y trabajo de los marineros los hace sudar tanto que los debilita, y para recobrar las fuerzas apelan al aguardiente, de que se hace un consumo extraordinario, y con el exceso de trabajo, el desorden de beber y malignidad del clima dañan las mejores constituciones, y producen las enfermedades malignas que allí son comunes: por esto el número de los habitantes de Puertobelo es cortísimo; y la mayor parte de Negros y Mulatos, porque los Blancos son muy pocos. Los víveres son escasos y caros, particularmente quando ha-

bia

bia feria, porque se traian de Panamá y de Cartagena, y solo abunda el pescado, que es excelente y de muchas especies: el agua baxa en arroyos de las montañas, que unos pasan por fuera de la Ciudad, y otros corren por medio de ella, y aunque la calidad de ser ligera y pasar con facilidad la haria estimable en qualquiera otra parte, aquí la hace dañosa, porque es un país destinado á ser infeliz, y lo que en sí es bueno degenera allí en malo, y así el agua por sutil y digestiva para los estómagos de los habitantes produce disenterias, que causan otros males que rara vez se curan. Como los bosques rodean la Ciudad hasta las mismas casas los tigres hacen frecuentes incursiones en las calles por la noche, llevándose las aves, cerdos y animales domésticos, y algunas veces las criaturas; las culebras abundan muchísimo, pero los sapos exceden á quanto se pondere, porque quando ha llovido por la noche mas de lo regular está por la mañana la plaza y las calles cubiertas de estos animales, sin que se pueda dar un pa-

so sin pisarlos y sentir sus mordeduras, añadiendo á esta incomodidad la del insufrible ruido que hacen. Esta Ciudad se pobló de los habitantes de Nombre de Dios, fundada por Diego Nicuesa, que por haberla arruinado varias veces los Indios del Darien mandó Felipe II trasladarla aquí el año de 1584 por mayor seguridad y mejor situacion para el comercio: el Duque de la Palata, Virrey del Perú, empezó á fortificarla, y no se prosiguió juzgándola bien defendida por los tres castillos referidos que reedificó el año de 1751 el Teniente General Don Ignacio de Sala, célebre Ingeniero y Gobernador de Cartagena: ha padecido diferentes invasiones, la 1.<sup>a</sup> el año de 1596 por el pirata Inglés Francisco Drake: la 2.<sup>a</sup> el de 1668 por Juan Morgan: la 3.<sup>a</sup> el de 1680 por Juan Spring: la 4.<sup>a</sup> el de 1702 por dos navios de guerra Ingleses y tres balandras: la 5.<sup>a</sup> por el Almirante Inglés Eduardo Wernon, que la tomó por capitulacion el de 1742, siendo su Gobernador Don Juan de la Vega Retes: y la 6.<sup>a</sup> el de 1745, que la maltrató el Ca-

pitán Inglés hills, tirá los por ha restitucion pero no se embarcar cido: está namá, y 8 en 9 gr. 33 257 gr. 30

Tiene e otro Puert y Capitán el Brasil, ce y el de

PORTO vincia y C no del Br el N con por el S ritu Santo mar, y por jurisdiccion de de San sirve de ba mer territo descubrier ses en es de 1500; deliciosa, muy cálida cañas dulc can porcion azucar; ti 54 leguas de S. Ant ravelas, M pe y Cur dió el Re

## PO

o sin pisarlos y sentir sus  
 mordeduras, añadiendo á  
 esta incomodidad la del in-  
 sufrible ruido que hacen.  
 Esta Ciudad se pobló de los  
 habitantes de Nombre de  
 Dios, fundada por Diego  
 de Nicuesa, que por haberla  
 destruido varias veces los  
 indios del Darien mandó  
 Felipe II trasladarla aquí  
 el año de 1584 por mayor  
 seguridad y mejor situacion  
 para el comercio: el Duque  
 de la Palata, Virrey del Pe-  
 ru, empezó á fortificarla, y  
 no se prosiguió juzgándola  
 bien defendida por los tres  
 castillos referidos que reedi-  
 ficó el año de 1751 el Te-  
 niente General Don Ignacio  
 de Sala, célebre Ingeniero  
 Gobernador de Cartage-  
 na: ha padecido diferentes  
 invasiones, la 1.<sup>a</sup> el año de  
 1596 por el pirata Inglés  
 Francisco Drake: la 2.<sup>a</sup> el  
 año de 1668 por Juan Morgan:  
 la 3.<sup>a</sup> el de 1680 por Juan  
 Spring: la 4.<sup>a</sup> el de 1702  
 por dos navios de guerra  
 Ingleses y tres balandras:  
 la 5.<sup>a</sup> por el Almirante In-  
 glés Eduardo Wernon, que  
 la tomó por capitulacion el  
 año de 1742, siendo su Gober-  
 nador Don Juan de la Ve-  
 ga Retes: y la 6.<sup>a</sup> el de  
 1745, que la maltrató el Ca-  
 pi-

## PO

pitán Inglés Guillermo Kin-  
 hills, tirándola 50 cañona-  
 zos por haberle negado la  
 restitution de una presa;  
 pero no se atrevió á des-  
 embarcar como habia ofre-  
 cido: está 11 leguas de Pa-  
 namá, y 80 de Cartagena,  
 en 9 gr. 33 min. de lat. y en  
 257 gr. 30 min. de long.

Tiene el mismo nombre  
 otro Puerto de la Provincia  
 y Capitanía de Ilheos en  
 el Brasil, entre el rio Dul-  
 ce y el de Santa Cruz.

PORTO-SEGURO, Pro-  
 vincia y Capitanía del Rey-  
 no del Brasil, confina por  
 el N con la de los Ilheos,  
 por el S con la del Espí-  
 ritu Santo, por el E con el  
 mar, y por el O termina su  
 jurisdiccion con el rio gran-  
 de de San Francisco que le  
 sirve de barrera, fué el pri-  
 mer territorio y puerto que  
 descubrieron los Portugue-  
 ses en este Reyno el año  
 de 1500; es muy fértil y  
 deliciosa, aunque de clima  
 muy cálido, abundante en  
 cañas dulces de que fabri-  
 can porcion considerable de  
 azucar; tiene de extension  
 54 leguas; riéganla los rios  
 de S. Antonio, Yucara, Ca-  
 ravelas, Macuripe, Marane-  
 pe y Curubabo; la conce-  
 dió el Rey de Portugal á

## PO 283

Pedro de Campos Tourinho,  
 natural de la Villa de Via-  
 na, que pasó á tomar po-  
 sesion de ella con su fami-  
 lia y otras nobles de aquel  
 Reyno que le acompañaron,  
 y desembarcó en el mismo  
 parage que Pedro Alvarez  
 Cabral su descubridor, con-  
 quistando con gran valor  
 aquel territorio en que lo-  
 gró diferentes victorias de  
 sus naturales haciéndolos  
 retirar á lo interior de las  
 montañas: por su muerte  
 heredó esta Provincia su hi-  
 ja Doña Leonor de Cam-  
 pos, que la vendió á Don  
 Juan de Lancaster, primer  
 Duque de Aveiro, hijo de  
 Don Jorge, Duque de Coim-  
 bra, Gran Maestre de las  
 Ordenes Militares de San-  
 tiago y Avis: el Rey de  
 España y de Portugal Don  
 Felipe II la erigió en Mar-  
 quesado á favor de Don  
 Alonso de Lancaster, Mar-  
 ques de Valdefuentes, hijo  
 de los terceros Duques de  
 Aveiro, en cuya casa per-  
 maneció hasta el año de  
 1758 que se agregó á la  
 Corona: el Gobernador Ge-  
 neral Luis Brito de Almei-  
 da, con noticia que tuvo  
 de que en lo interior de es-  
 ta Provincia y confines de  
 la del Espíritu Santo habia  
 pie-



piedras preciosas, envió á su descubrimiento á Sebastian Fernandez Tourinho, que navegó con algunos compañeros por el rio Dulce, y por un brazo del que se llama Mandy, donde desembarcó y marchó por tierra muchas leguas, llegó á una laguna que por grande llamaban aquellos gentiles boca de mar, y prosiguiendo adelante otras 70 leguas, hasta donde el rio Dulce entra en otro llamado Acesi, atravesó y caminó por sus orillas otras 50, y halló unas pedreras de piedras de varios colores entre azul y verde, afirmando los Indios que llevaba que en la cumbre las habia encarnadas y otras que tenían betas de oro, y que al pié de una sierra cubierta de árboles, de mas de una legua de largo, y con efecto se halló una esmeralda y un zafiro perfectos, y 70 leguas mas adelante en otra tierra varias piedras verdes, asegurándole que en otra toda de cristal finísimo las habia mayores, con cuyas noticias y reconocimientos volvió, y el Gobernador envió despues á Antonio Diaz de Adorno, que confirmando lo referido, y

con seguridad de que desde la sierra de cristal al E habia esmeraldas y al O zafiros, trajo de unas y otras, aunque imperfectas y por madurar, las quales se remitieron al Rey en ocasion que por su muerte habia recaído la Corona en Felipe II, Rey de España, y no se volvió á tratar de estos descubrimientos, quedando aquellos parages en poder de los infieles, y perdidos los rumbos y caminos de forma que no se han podido hallar despues en varias jornadas hechas á este fin: hay en esta Provincia dos Villas que son la de su nombre y la de San Antonio de las Caravellas, y dos leguas distante de la primera la Iglesia de nuestra Señora de Ayuda, célebre por el milagro de una copiosa fuente que brotó repentinamente de un peñasco quando se hacia la obra, y no tenían agua para continuarla.

La Capital es la Villa que hemos dicho de su mismo nombre, situada en la Costa del mar á orilla de un gran Puerto, á quien le dió Pedro Álvarez Cabral quando lo descubrió y se vió seguro de los temporales y con-

contrati  
de la Ig  
es muy  
vocacion  
de la Pe  
tian, la  
tra Seño  
Hospicio  
de la Co  
da en un  
dida con  
ciones y  
guarneci  
Goberna  
es peque  
rica, me  
blada, e  
hay algu  
guidas d  
clima cál  
está en  
lat. aust.

Tiene  
nombre  
vincla, qu  
te el de  
en el cer  
al E, y  
PORT  
la Provin  
Pensilvan  
Septentri  
PORT  
to Real)  
de Jamay  
Capital d  
la extrem  
gua de tie  
dose en e  
Tom. 11

PO

con seguridad de que desde la sierra de cristal al E habia esmeraldas y al O zafiros, trajo de unas y otras, aunque imperfectas y por madurar, las quales se remitieron al Rey en ocasion que por su muerte habia recido la Corona en Felipe II, Rey de España, y no se volvió á tratar de estos descubrimientos, quedando aquellos parages en poder de los infieles, y perdidos los rumbos y caminos de forma que no se han podido hallar despues en varias jornadas hechas á este fin: hay en esta Provincia dos Villas que son la de su nombre y la de San Antonio de las Caravellas, y dos leguas distante de la primera la Iglesia de nuestra Señora de Ayuda, célebre por el milagro de una copiosa fuente que brotó repentinamente de un peñasco quando se hacia la obra, y no tenian agua para continuarla.

La Capital es la Villa que hemos dicho de su mismo nombre, situada en la Costa del mar á orilla de un gran Puerto, á quien le dió Pedro Álvarez Cabral quando lo descubrió y se vió seguro de los temporales y con-

PO

contratiempos; tiene ademas de la Iglesia Parroquial, que es muy buena, con la advocacion de nuestra Señora de la Peña, las de San Sebastian, la Misericordia, nuestra Señora del Rosario, y Hospicio de los Regulares de la Compañia; está situada en una altura, y defendida con buenas fortificaciones y un castillo bien guarnecido en que reside el Gobernador: la Poblacion es pequeña, pero hermosa, rica, mercantil y muy poblada, entre cuyos vecinos hay algunas familias distinguidas de Portugal; es de clima cálido, pero sano, y está en 17 gr. 11 min. de lat. aust.

Tiene tambien el mismo nombre un rio de esta Provincia, que le dan igualmente el de Seringham, nace en el cerro del frio, corre al E, y sale al mar.

PORTQUESIN, Rio de la Provincia y Colonia de Pensilvania en la América Septentrional.

PORT-ROYAL ó Puerto Real) Ciudad de la Isla de Jamayca, que fué antes Capital de ella, situada en la extremidad de una lengua de tierra que internándose en el mar forma parte

Tom. IV.

PO 285

de la circunferencia de un hermoso Puerto que le da el nombre, donde pueden fondear con toda comodidad mil navios, y en el mismo muelle tiene tanto fondo que las embarcaciones de mayor porte pueden dar el costado en la darsena, y cargar y descargar sin gasto ni trabajos; esta conveniencia fué de tanto peso para los habitantes que hicieron allí la Capital de la Isla, aunque de terreno árido y arenoso, que no produce cosa alguna ni tiene agua dulce: por las ventajas dichas ha sido el concurso de los piratas que la enriquecieron haciéndola de mucha consideracion; contenia 20 casas de hermosa fábrica, cuyo alquiler era tan caro como las de Londres, y en tiempo de su auge habia pocas Ciudades en el mundo que pudiesen competir á esta en comercio, riqueza y corrupción de costumbres en que permaneció hasta el año de 1692 que un espantoso terremoto la sepultó debaxo del agua; despues la reedificaron, pero á los diez años padeció un incendio que la dexó reducida á cenizas: sin embargo de este

Ou

32-

## 286 PO

segundo catástrofe la situación ventajosa del Puerto obligó á reedificarla nuevamente, pero el año de 1722 un huracán de los mas violentos que se han visto la reduxo tercera vez á un monton de ruinas, y vienddo que tan repetidas calamidades declaraban que el Cielo tenia destinada aquella infeliz Poblacion para ser arruinada, determinaron por un acto de la Asambleable transferir á otro parage la Aduana y demas edificios públicos, no permitiendo que en adelante se hiciese feria, y quedó agregada á la Bahía de Kingston, que es muy grande y profunda, y donde se sitúan las esquadras en tiempo de paz, porque tiene un parage cómodo para carenar; pero quando hay guerra con España están en la punta del Negrillo al Septentrion de la Isla: en la extremidad de la lengua de tierra está situado el fuerte Carlos con 126 cañones que defienden la entrada de la Bahía; hoy está reducido Puerto Real á solas tres calles que tendrán 200 casas: dista 12 leguas de la Ciudad de Spanish-town, y está en 17 gr. 40 min. de

## PO

lat. sept. y en 75 gr. 52 min. de long. occid.

Tiene el mismo nombre una Ciudad del Condado de Carolina en la Provincia y Colonia de Virginia, situada á la orilla del S del rio Rappahanock, 20 millas al E de Fredericksburg, 14 al O de Leeds, y 93 al NE de Williamsburg.

Un rio en la Carolina Meridional, casi 15 millas al N del rio May ó Mayo, tiene una entrada cómoda y 17 pies de agua en la barra á la baxa mar, forma una Bahía grande, cómoda y segura para las embarcaciones, y corre por un terreno fértil y delicioso que es el mejor de toda la Provincia, á la entrada hay una Isla del mismo nombre.

Esta es pequeña, tiene 10 acres de tierra de la mejor calidad, y en ella está situado el Pueblo de Beaufort, se halla en 32 gr. 23 min. de lat. y en 79 gr. 13 min. de long.

PORTSMOUTH, Ciudad de la Provincia y Gobierno de Nueva Hampshire en la Nueva Inglaterra, una de las principales, situada en la Bahía de Pis-kataque, 60 millas al N de Bostón Capital de la Provin-

vincia, en  
min. de  
min. de

Otra C  
nombre  
to en el  
teret de  
tentrional  
tremidad  
ínsula de  
ne á este  
cho de  
Atlántico

Otra e  
Rhode Is  
ca de la  
tentrional  
de Bristol  
linda, y  
florecent

Otra e  
ca, situa  
Rupert e  
la Costa  
moderna.

Otra e  
Colonia  
hoy está  
del Lord  
ral de la  
terra, en  
con los

la Améri  
PORT  
blo de In  
cia y C  
en el C  
vania, s  
rio Rapp

**PO**

sept. y en 75 gr. 52 min. long. occid.

Tiene el mismo nombre la Ciudad del Condado de Carolina en la Provincia y Colonia de Virginia, situada á la orilla del S del rio Rappahanock, 20 millas al de Fredericksburg, 14 al de Leeds, y 93 al N E de Williamsburg.

Un rio en la Carolina Meridional, casi 15 millas al N del rio May ó Mayo, tiene una entrada cómoda de 17 pies de agua en la barra á la baxa mar, forma una Bahía grande, cómoda y segura para las embarcaciones, y corre por un terreno fértil y delicioso que es el mejor de toda la Provincia, á la entrada hay una Isla del mismo nombre.

Esta es pequeña, tiene 10 acres de tierra de la mejor calidad, y en ella está situado el Pueblo de Beaufort, se halla en 32 gr. 23 min. de lat. y en 79 gr. 13 min. de long.

**PORTSMOUTH**, Ciudad de la Provincia y Gobierno de Nueva Hampshire en la Nueva Inglaterra, una de las principales, situada en la Bahía de Piscataque, 60 millas al N de Boston Capital de la Provincia.

**PO**

vincia, está en 43 gr. 22 min. de lat. y en 70 gr. 35 min. de long.

Otra Ciudad hay de este nombre con un buen Puerto en el Condado de Carteret de la Carolina Septentrional, situada á la extremidad del N de la Península de Occakoke, tiene á este rumbo el estrecho de Pamlico, y el mar Atlántico al E.

Otra en la Provincia de Rhode Island, situada cerca de la extremidad septentrional, 5 millas al SE de Bristol, es Poblacion muy linda, y está en un estado floreciente.

Otra en la Isla Dominica, situada en la Bahía de Rupert entre las Salinas y la Costa, es Poblacion muy moderna.

Otra de la Provincia y Colonia de Virginia, que hoy está destruida á manos del Lord Dunmore, General de las tropas de Inglaterra, en la última guerra con los Estados Unidos de la América.

**PORT-TOBACCO**, Pueblo de Indios de la Provincia y Colonia de Virginia en el Condado de Spotsylvania, situado á orilla del rio Rappahanock.

**PO 287**

**PORTUGAL**, Punta de) en la Isla de la Tortuga, enfrente de la de Santo Domingo.

**PORTUGALETE**, Pueblo de la Provincia y Gobierno de Cumaná, situado en la Costa.

**PORTUGUESA**, Rio caudaloso de la Provincia y Gobierno de Venezuela en el Nuevo Reyno de Granada, nace en el páramo de la Rosa al N de la Ciudad de Truxillo, corre formando una S, y recogiendo en su curso las aguas de otros muchos rios con que entra caudalosisimo en el de Apure.

**POSESION**, Bahía de la) en la Costa del N del estrecho de Magallanes, llamada así por ser uno de los parages en que tomó posesion de aquel territorio Pedro Sarmiento, está poco despues de la entrada: en uno de los cabos que la forman construyó el referido Sarmiento una fortaleza llamada el nombre de Jesús, cuyas ruinas permanecen todavia, y en la inmediacion y Costa de esta Bahía fué donde el Comandante Birón vió el año de 1765 los pretendidos Gigantes Patagones que refiere en su viage.

Tie-

Tiene el mismo nombre un Puerto de la mar del Sur en la Provincia y Gobierno de Nicaragua y Reyno de Guatemala, á cuya orilla está situada la Villa del Realejo.

**POSIGUEICA**, Ciudad grande, rica y muy poblada en tiempo de la gentilidad de los Indios en la Provincia y Gobierno de Santa Marta y Nuevo Reyno de Granada, pertenecía á la nacion de Indios Taironas, Garcia de Lerma la saqueó y quemó el año de 1530, hoy está reducida á un miserable Pueblecillo con el nombre de San Pedro.

**POSSO**, Bahía del) en la Costa del O de la Isla de Santo Domingo de la parte que poseen los Franceses, está entre el Puerto del Príncipe y el Cayo Icarhier.

Tiene el mismo nombre un Pueblo pequeño ó barrio de la Alcaldía mayor de Guachinango en Nueva España, anexo al Curato de Pantepéc.

**POSTA**, La) Pueblo de la Provincia y Gobierno de Cumaná, situado en la Costa, á orilla del rio Moroa.

**POTAN**, Pueblo pequeño de Indios de la Provincia de Ostimuri en Nueva

España, situado á orilla del rio Hiaqui, cerca de su salida al mar en el Golfo de California ó Mar Roxo de Cortés.

**POTAQUISIMO**, Rio de la Provincia y Gobierno de los Indios Chiquitos en el Perú, nace entre la Villa de San Xavier y la de Matto Grosso del territorio de los Portugueses que tiene este nombre, corre al SSE, y entra en el de Zumunaca.

**POTÉL**, Rio de la Isla de Guadalupe, nace en las montañas, corre al O, y sale al mar entre la ensenada de la Barque y el rio de Vieux habitans.

**POTETINGA**, Punta de) en la Costa de la Provincia y Capitanía del rio Grande en el Brasil, está entre la de Martins y la Bahía de Smiends.

**POTICHE**, Rio grande de la Isla de la Martinica, una de las Antillas, nace al pié de la montaña Pelada, corre del S al N, y sale al mar cerca del Pueblo de Macouba.

**POTINCHAN**, Pueblo de la Cabecera de partido de Acantepéc y Alcaldía mayor de Tlapa en Nueva España, es de temperamento cálido, y tiene 90 familias de

de  
en e  
algo  
com  
P  
de l  
mier  
Perr  
cas  
baja  
mas  
te d  
guas  
resid  
que  
el R  
P  
Gob  
rú  
Char  
gimi  
dicci  
Salir  
Pari  
todo  
to la  
pais  
ros,  
temp  
por  
tiene  
E O  
terri  
ndu  
la t  
tiene  
crist  
vinc  
donc

## PO

España, situado á orilla del río Hiaqui, cerca de su salida al mar en el Golfo de California ó Mar Roxo de Cortés.

**POTAQUISIMO**, Río de la Provincia y Gobierno de los Indios Chiquitos en el Perú, nace entre la Villa de San Xavier y la de Matto Grosso del territorio de los Portugueses que tiene este nombre, corre al SSE, y entra en el de Zumunaca.

**POTÉL**, Río de la Isla de Guadalupe, nace en las montañas, corre al O, y sale al mar entre la ensenada de la Barque y el río de Vieux habitans.

**POTETINGA**, Punta de) en la Costa de la Provincia y Capitanía del río Grande en el Brasil, está entre la de Martins y la Bahía de Smiends.

**POTICHE**, Río grande de la Isla de la Martinica, una de las Antillas, nace al pié de la montaña Pelada, corre del S al N, y sale al mar cerca del Pueblo de Macouba.

**POTINCHAN**, Pueblo de la Cabecera de partido de Acantepéc y Alcaldía mayor de Tlapa en Nueva España, es de temperamento cálido, y tiene 90 familias de

## PO

de Indios que se emplean en el cultivo y beneficio del algodón, de que hacen su comercio.

**POTO**, Pueblo grande de la Provincia y Corregimiento de Carabaya en el Perú, es célebre por las ricas minas de oro que se trabajan en su territorio, la mas famosa es la del monte de Ananea, distante 2 leguas del Pueblo, en este residen los Oficiales Reales que cobran el quinto para el Rey del metal que se saca.

**POTOSÍ**, Provincia y Gobierno del Reyno del Perú en el Arzobispado de Charcas, fué antes Corregimiento, confina su jurisdicción por el Curato de Salinas con la Provincia de Paria que está al NE, y todo lo demas de su distrito la rodea la de Porco; es país montuoso, lleno de cerros, riscos y quebradas, de temperamento muy frio, y por eso estéril de frutos, tiene 10 leguas de largo E O y 7 de ancho; en su territorio se cria mucho ganado ovejuno, carneros de la tierra y algunas vicuñas, tiene muchas minas de sal cristalina; baña esta Provincia el río Pilcomayo á donde van á parar muchos

## PO 289

arroyos, sus habitantes llegan á 250. La Capital tiene el mismo nombre,

Villa fundada el año 1545 á la falda del monte que tambien se llama así, y de una quebrada por donde pasa un riachuelo que la riega, se formó del concurso de gente que se juntaba al trabajo de la mina; tiene Casa de Moneda establecida el año de 1562, seis Conventos de Religiosos de las Órdenes de San Francisco, Santo Domingo, San Agustín, la Merced, y San Juan de Dios y Betlemitas que son Hospitales; dos Monasterios de Religiosas, el uno de Agustinas y el otro de Carmelitas, y Colegio que fué de los Regulares de la extinguida Compañía, y una Casa de Recogidas; tenia 19 Curatos en la Villa y su distrito, de los cuales 14 se reduxeron el año de 1759 á siete con los nombres de la Matriz que es de Españoles, y para Indios San Pablo y San Sebastian, San Juan y San Martin, la Concepcion y San Christóval, San Pedro y San Francisco, Santiago y Copacavana, San Benito y Santa Bárbara, San Bernardo y San

Lo-

Lorenzo, y San Roque; en su inmediacion hay unos baños calientes medicinales muy acreditados que llaman de Don Diego: está 25 leguas al Poniente de Chiquisaca, en 22 gr. 43 min. de lat. aust.

El monte de que hemos hablado en el artículo anterior, á cuya falda está situada la Villa, célebre en todo el mundo por las inmensas riquezas que se han sacado de sus inagotables minas de plata, lo descubrió casualmente el año de 1545 un Indio llamado Huallpa, que siguiendo una vicuña ó carnero de la tierra por aquellos riscos y despeñaderos se rompió la rama de un árbol de que se habia asido para no caer, y desgajándose manifestó las beras de la mina que cada vez se fueron aumentando, y fué el primero que las examinó Tomás Villaroel aquel año: el monte es estéril, tiene poco mas de tres millas de circunferencia, 63 varas castellanas de altura sobre el nivel del mar, medido por Don Luis Godin, de la Academia de las Ciencias de Paris; es de figura cónica aguda, y parece un gran pavillon; en lo interior está

casi hueco por las excavaciones que se han hecho en tantos años, y en lo exterior parece un panal á hormiguero segun la multitud de bocas que hay para entrar; las minas mas abundantes son la descubridora, la del estaño, la rica y la mendieta, que todas están á la parte del N, y tienen su direccion al Mediodia; al principio se beneficiaba el metal por fundicion, pero despues se hace con azogue, á causa de no poderse costear los mineros por haber decaído la ley de la plata, y por falta de gente para el trabajo con la peste que se experimentó el año de 1720 en que murieron infinitos Indios Mitayos, que son los que cada Provincia debia enviar al trabajo por tiempo limitado, segun estableció el Virrey Don Francisco de Toledo, con lo qual cesaron mucho las labores hasta el año de 1737 que se restablecieron por haber baxado el Rey el derecho que cobraba del quinto al décimo: segun el cálculo mas prudente y arreglado de quantos se han hecho ha producido, desde el referido año de 1545 en que se descubrió hasta el de 1761,

929 millones  
tes registrad  
gado el dere  
diera averigu  
sacado de c  
puede juzgar  
seria la suma  
actual solo c  
seis marcos c  
xon de tierra  
se baxa á l  
carneros de

Tiene el  
con la adv  
Luis, una C  
de Alcaldia r  
vincia y Ob  
choacán en  
situada en t  
de temperam  
construida á  
calles son a  
cionadas y r  
templos mag  
la Iglesia R  
Conventos d  
co, San Ag  
ced, San Ju  
legio que fu  
lares de la C  
pital de Car  
zos que es f  
rior; su vec  
pone de 16  
Españoles,  
latos é Indio  
que hacen  
oro que proc

## PO

asi hueco por las excavaciones que se han hecho en tantos años, y en lo exterior parece un panal á horiguero segun la multitud de bocas que hay para entrar; las minas mas abundantes son la descubridora, la del estaño, la rica y la mendieta, que todas están en la parte del N, y tienen su direccion al Mediodia; al principio se beneficiaba el metal por fundicion, pero despues se hace con azogue, á causa de no poderse costear los mineros por haber decaido la ley de la plata, y por falta de gente para el trabajo con la peste que se experimentó el año de 1720 en que murieron infinitos Indios Mitayos, que son los que cada Provincia debia enviar al trabajo por tiempo limitado, segun estableció el Virrey Don Francisco de Toledo, con lo qual cesaron mucho las labores hasta el año de 1737 que se restablecieron por haber baxado el Rey el derecho que cobraba del quinto al décimo: segun el cálculo mas prudente y arreglado de quantos se han hecho ha producido, desde el referido año de 1545 en que se descubrió hasta el de 1761,

929

## PO

929 millones de pesos fuertes registrados que han pagado el derecho, y si se pudiera averiguar lo que se ha sacado de contrabando se puede juzgar quanto mayor seria la suma; en el tiempo actual solo da de quatro á seis marcos de plata por caixon de tierra, toda la qual se baxa á los ingenios en carneros de la tierra.

Tiene el mismo nombre, con la advocacion de San Luis, una Ciudad Capital de Alcaldía mayor en la Provincia y Obispado de Mechoacán en Nueva España, situada en terreno llano, es de temperamento templado, construida á la moderna; sus calles son anchas, proporcionadas y rectas; tiene seis templos magníficos, que son la Iglesia Parroquial, los Conventos de San Francisco, San Agustin, la Merced, San Juan de Dios, Colegio que fué de los Regulares de la Compañia, y Hospital de Carmelitas Descalzos que es fundacion posterior; su vecindario se compone de 1600 familias de Españoles, Mestizos, Mulatos é Indios: el comercio que hacen es de la plata y oro que produce el cerro de

## PO 291

San Pedro de Potosí, distante de la Ciudad 5 leguas, á donde llevan los metales para beneficiarlos con fuego en las haciendas que tienen para este efecto, pero esta utilidad se ha disminuido así por la poca ley de la plata, como porque los mineros no pueden subvenir por sus cortas facultades á los crecidos gastos que causa la labor de las minas; y aunque hay muchas en este Real, y ninguna está aguada, no se resuelven á trabajarlas temerosos de arriesgar el caudal, y en la de San Antonio se sacaron porciones considerables de oro y plata, pero se contentan con el comercio de géneros en las tiendas y el beneficio que les produce la matanza de ganado cabrio, sacando mucha utilidad del sebo y de las pieles que curten en las tenerias de los barrios de la Ciudad, de todo lo qual ha resultado la disminucion de la anterior opulencia que tenia: está 80 leguas al N de México, en 273 gr. 15 min. de long. y en 22 gr. 40 min. de lat. Los Pueblos que comprehende en su jurisdiccion son los siguientes.

Te-



## 292 PO

Tequisquiapan.  
San Miguel.  
Ntra. Sra. de Guadalupe.  
San Sebastian.  
San Christóval del Montecillo.  
Tlacaxilla.  
Santiago.

San Miguel Mexiquitic.  
San Pedro de Potosí.  
Sta. Catarina Martir de Rio Verde.  
La Presentacion.  
Las Lagunillas.

## PO

San Juan Tctla.  
Nombre de Jesus.  
Sta. Isabel del Armadillo.  
San Nicóias.  
Santa Maria del Rio.  
San Francisco de los Pozos.

Tambien tiene el mismo nombre con el aditamento de nuevo un Pueblo de la Provincia y Corregimiento de Huarochiri en el Perú, en él ricas minas de plata que al principio se trabajaron con mucha utilidad, pero hoy están quasi destruidas.

Otro Pueblo con la advocacion de San Pedro, que es Real de minas de plata, en la jurisdiccion y Alcaldía mayor de su nombre de la Provincia y Obispado de Mechoacán en Nueva España, tiene 110 familias de Españoles, Mestizos y Mulatos, empleados en el tráfico de los metales, y está 5 leguas al Oriente de su Capital.

Otro en la Provincia y Gobierno de Pasto en el Reyno de Quito.

POTOTACA, Pueblo de la Provincia y Corregimien-

to de Pilaya y Paspaya en el Perú, anexo al Curato de Paicollo.

POTOWMACK, Rio caudaloso de la Provincia y Colonia de Virginia en la América Septentrional, que la divide de la de Maryland, nace en las montañas de Endless, donde á breve curso se comunica con el Ohio, y en la guerra que tuvieron los Ingleses con los Franceses el año de 1756 fué de grande utilidad para socorrer á Pittsburg y al fuerte de Cumberland: otro brazo de este rio, que suponen que es el principal, nace en la Provincia de Pensilvania, y sale al mar en la Bahía de Chesapeack.

POTRE, Rio de la Provincia y Gobierno de Buenos Ayres, corre al E, y entra en el Paraná entre el de Conchas y el de Ana Maria.

POTRERO, (Seco) Pueblo

blo de la regimiento el Reyno do á orilla Tiene el un Valle d y Reyno, entr moso, entr y el volcán Un rio d Reyno de ce en medio trecho del i y entra lue yano.

POTRO vancia y G nas en el to, al Medi huapanas, desemboc por la parte de correr 2 44-min. de la POULE, ta ó extremita del S de ranova, uno man la Bahía ó de los Mue

POUMAR Provincia de la parte que landeses, na nía de Imata E, y desemb leguas dista grande ó de noco; es el t

Tom. IV.

**PO**

Mex. San Juan Tetla.  
Nombre de Jesus.  
de Po. Sta. Isabel del Armadillo.  
na Mar. San Nicotas.  
o Ver. Santa Maria del Rio.  
acion. San Francisco de los Pozos.  
illas.

o de Pilaya y Paspaya en el Perú, anexo al Curato de Paicollo.

**POTOWMACK**, Rio caudaloso de la Provincia y Colonia de Virginia en la América Septentrional, que la divide de la de Maryland, nace en las montañas de Endless, donde á breve curso se comunica con el Ohio, y en la guerra que tuvieron los Ingleses con los Franceses el año de 1756 fué de grande utilidad para socorrer á Pittsburg y al fuerte de Cumberland: otro brazo de este rio, que suponen que es el principal, nace en la Provincia de Pensilvania, y sale al mar en la Bahía de Chesapeack.

**POTRE**, Rio de la Provincia y Gobierno de Buenos Ayres, corre al E, y entra en el Paraná entre el de Conchas y el de Ana Maria.

**POTRERO**, (Seco) Pueblo

**PO**

blo de la Provincia y Corregimiento de Copiapó en el Reyno de Chile, situado á orilla del rio Mamas. Tiene el mismo nombre un Valle de esta Provincia y Reyno, muy fértil y hermoso, entre el rio Castaño y el volcán de Copiapó.

Un rio de la Provincia y Reyno de Tierra Firme nace en medio de lo mas estrecho del istmo de Panamá, y entra luego en el de Bayano.

**POTRO**, Rio de la Provincia y Gobierno de Mainas en el Reyno de Quito, al Mediodía del de Cahuapanas, corre al N E, y desemboca en el Marañon por la parte austral despues de correr 21 leguas, en 4 gr. 44 min. de lat. aust.

**POULE**, (Cabo de) Punta ó extremidad de la Costa del S de la Isla de Teranova, uno de los que forman la Bahía des Trespaseés ó de los Muertos.

**POUMARÓN**, Rio de la Provincia de la Guayana en la parte que poseen los Holandeses, nace en la serraña de Imataca, corre al N E, y desemboca al mar 25 leguas distante de la boca grande ó de Navios del Orinoco; es el término occiden-

Tom. IV.

**PO**

293

tal de las posesiones de los Holandeses, tiene en su boca media legua de ancho, el terreno de sus orillas es baxo, y cubierto de árboles, y pueden entrar las mayores embarcaciones, porque á la entrada tiene 12, 15 y 18 brazas de fondo, que siempre van aumentando hasta 40 á distancia de 5 leguas: la punta oriental que forma es el cabo de Nassau, y á 6 leguas de él han construido los Holandeses sobre la orilla un fuerte con nombre de Nueva Zelanda, y un poco mas arriba está el Pueblo de la Nueva Midelburg, rodeado de plantaciones y terrenos cultivados: la boca de este rio está en 7 gr. 30 min. de lat. y en 60 gr. 50 min. de long. occid. del Meridiano de Paris.

**POUTEOWATAMIS**, Nacion de Indios de la Nueva Francia ó Canadá en la América Septentrional, habitaban las Islas que hay en el lago Huron: el P. Claudio Allouez, Francés, de la extinguida Compañia, empezó á reducirlos á la Religion Católica, y consiguió con mucha facilidad que 300 de ellos la abrazasen, porque son dóciles, y veneraban

Pp

ban

ban un Sér Supremo, Autor de todo lo criado: hoy hay dos Pueblos de estos Indios, el uno está entre los lagos Erié y Michigan, á orilla del rio de S. Joseph, y en él tenian construido un fuerte los Franceses para defender aquel establecimiento de su comercio de pieles con los Indios, el otro está en el estrecho que comunica los lagos Huron y Erié.

**POWELS**, Rio de la Provincia y Colonia de la Carolina Septentrional, corre al N O, y entra en el Ohio entre los de Hughes y de Cumberland.

**POYAS**, Nacion bárbara y numerosa de Indios del Reyno de Chile, que habita á la parte del Mediodia, algunas tribus de ellos se extienden hasta las tierras y montes inmediatos al estrecho de Magallanes: el Venerable P. Nicolas Mascardi, de la extinguida Compañia, fué el primero que intentó la reduccion de estos infieles el año de 1670.

**POYOGASTA**, Pueblo de la Provincia y Gobierno del Tucumán en el Perú, perteneciente á la jurisdiccion de la Ciudad de Salta, y anexo al Curato del de Chiquiana.

**POZIGUAL**, Provincia pequeña comprehendida hoy en la de Santa Marta del Nuevo Reyno de Granada, es muy abundante y fértil en maiz, pero escasa de habitantes por su clima, que es cálido y enfermo; tiene algunas minas de oro y de cobre, pero no se trabajan.

**POZO**, Pueblo de la Provincia y Gobierno de Antioquia en el Nuevo Reyno de Granada, situado á orilla del caudaloso rio Cauca en el valle de su nombre, y al E. de la Ciudad de Anserma.

**POZOLTEPÉC**, Pueblo de la Cabecera de partido y Alcaldía mayor de Zultepec en Nueva España, tiene 160 familias de Indios que se mantienen del comercio de la sal y algunas semillas, y de hacer esteras de palma y hilados de algodón: está 7 leguas al S de su Capital.

**POZOS**, San Francisco de los ) Pueblo y Real de minas de la Alcaldía mayor de San Luis de Potosí en la Provincia y Obispado de Mechoacán, es Cabeza de partido, y tiene 320 familias de Españoles, Mezizos y Mulatos, que tratan en comprar la plata de las

minas del dro, y la diéndola e que tienen como otras nado mayo tos y semi guas al S

**POZUE** la Provincia Gobierno d de se divid una y otra en la Cost

**POZUTI** la Cabeza caldia mayo en Nueva temperamer do en un ll rio que ba minas de Z 107 familia 22 de Mes está 5 legua Cabecera.

**PRABA** la Costa de Gobierno d parte de ell Holandeses.

**PRADO** Pueblo de la de la Guay que poseen situado á c

PO

POZIGUAL, Provincia pequeña comprendida hoy en la de Santa Marta del Nuevo Reyno de Granada, es muy abundante y fértil en maiz, pero escasa de habitantes por su clima, que es cálido y enfermo; tiene algunas minas de oro y de cobre, pero no se trabajan.

POZO, Pueblo de la Provincia y Gobierno de Antioquia en el Nuevo Reyno de Granada, situado á orilla del caudaloso rio Cauca en el valle de su nombre, y al E de la Ciudad de Anserma.

POZOLTEPÉC, Pueblo de la Cabecera de partido y Alcaldía mayor de Zultepec en Nueva España, tiene 160 familias de Indios que se mantienen del comercio de la sal y algunas semillas, y de hacer esteras de palma y hilados de algodón: está 7 leguas al S de su Capital.

POZOS, San Francisco de los) Pueblo y Real de minas de la Alcaldía mayor de San Luis de Potosí en la Provincia y Obispado de Mechoacán, es Cabeza de partido, y tiene 320 familias de Españoles, Mestizos y Mulatos, que tratan en comprar la plata de las

PO

minas del cerro de San Pedro, y la conducen, fundiéndola en las haciendas que tienen para este efecto, como otras para criar ganado mayor y sembrar frutos y semillas: está 3 leguas al S de la Capital.

POZUELOS, Pueblo de la Provincia de Barcelona y Gobierno de Cumaná, donde se dividen los límites de una y otra; está situado en la Costa.

POZÚTLA, Pueblo de la Cabeza de partido y Alcaldía mayor de Azuchitlan en Nueva España, es de temperamento cálido, situado en un llano, á orilla del rio que baja del Real de minas de Zultepeque, tiene 107 familias de Indios, y 22 de Mestizos y Mulatos: está 5 leguas al N E de su Cabecera.

PR

PRABARI, Cabo de) en la Costa de la Provincia y Gobierno de la Guayana y parte de ella que poseen los Holandeses.

PRADO, S. Francisco de) Pueblo de la Provincia y país de la Guayana en la parte que poseen los Portugueses, situado á orilla del Rio de

PR 295

las Amazonas, entre los de Surubia y Curupatuba.

PRAIRIE, Montagne de la) Monte de la Provincia y Colonia de la Carolina Septentrional en el Condado de Augusta.

PRAYA, Pueblo de la Provincia y Gobierno del Darien y Reyno de Tierra Firme, situado cerca de la Costa del N, y á orilla del rio de Tarena.

PRECHEUR, ó Predicador) Pueblo de la Isla de Martinica, una de las Antillas, situado en la Costa del O, fué Curato de los Regulares de la Compañía.

Tiene el mismo nombre un islote pequeño cerca de la Costa de la Isla Martinica, entre el Pueblo anterior y la Capilla de Santa Cruz.

PREGONERO, Pueblo pequeño del Gobierno de Maracaibo en la jurisdiccion de la Ciudad de la Grita del Nuevo Reyno de Granada, anexo al Curato del de Guaraque.

PRESA, Pueblo del Nuevo Reyno de Leon en la América Septentrional, está 22 leguas al N O de su Capital.

PRESENTACION, Nuestra Señora de la) Pueblo

blo de Mision y conversion de Indios Chichimecas de los Religiosos de San Francisco en la jurisdiccion y Alcaldia mayor de San Luis de Potosi en la Provincia y Obispado de Mechoacán.

PRESTO, Pueblo de la Provincia y Corregimiento de Tomina en el Perú.

PRETO, Rio del Reyno del Brasil, que tambien llaman de la Palma, corre muchas leguas, haciendo tornos al O tuerce luego su giro al S O, y entra en el de Tocantines entre el Custodio y el de San Luis.

Tiene el propio nombre otro rio del mismo Reyno que nace en lo interior de las montañas, corre al S E, y entra en el de Iruquia.

PRICKLY, Una de las Islas pequeñas llamadas de las Virgenes, situada cerca de la Costa septentrional de la Virgen Gorda, de quien depende, está en 63 gr. 10 min. de long. y en 18 gr. 20. min. de lat.

PRIETA, Sierra) Cordillera de montañas de la Isla de Santo Domingo en la parte que poseen los Franceses, corre al S S E hasta la Costa del Sur.

PRIETO, Rio del territorio de Matogroso en la

Provincia y país de las Amazonas, es el que se forma de la union de los de San Francisco y de Santa Ana para entrar en el Paraguay.

Otro rio hay del mismo nombre en la Provincia y Capitanía de Portoseguro en el Brasil, nace en los cerros de Esmeralda á la parte del N, corre á este rumbo, y entra en el rio Verde.

Una sierra ó cordillera de montes en la Provincia y Gobierno de Sonora en la América Septentrional.

PRIMERO, Rio de la Provincia y Gobierno del Tucumán en el Perú, nace en el valle fértil, corre al S E, pasa por la Ciudad de Córdoba, y se confunde en una laguna, se cree que por baxo de tierra sale al rio Dulce.

PRINCE-TOWN, Ciudad del Principe en la Provincia de Nueva Yorck, situada entre la Costa del mar y el rio Devaware.

PRINCIPE, Santa Maria del Puerto del) Villa de la Isla de Cuba, situada en la Costa septentrional, con un buen Puerto en un dilatado y hermoso llano donde se cria muchísimo ganado, está 25 leguas al N. E. de Santiago de Cuba, y otras

tan-

tantas del 1  
gr. 30 min.  
21 gr. 10 m

Tiene el  
otra Villa  
Brasil situa  
ro Frio, c  
San Franci

Un cabo  
ra en la C  
entre el rio  
el estrecho  
en 47 gr. de  
tre el cabo  
San Jorge.

Otra Vil  
nombre de  
cipe en la I  
mingo y pa  
tienen los F  
da en la C  
orilla de u

PROBA  
Cuirre) Ri  
Francia ó  
América Se  
re al N, y  
Superior e  
visacovat y

PROFO  
Provincia y  
Carolina Se  
re al S, y  
curso al E  
de Saxapab

Otro rio  
mismo nom  
vincia, cor  
tra en el d

## PR

Provincia y país de las Amazonas, es el que se forma de la union de los de San Francisco y de Santa Ana para entrar en el Paraguay.

Otro rio hay del mismo nombre en la Provincia y Capitanía de Portoseguro en Brasil, nace en los cerros de Esmeralda á la parte del N, corre á este rumbo, entra en el rio Verde.

Una sierra ó cordillera de montes en la Provincia y Gobierno de Sonora en la América Septentrional.

PRIMERO, Rio de la Provincia y Gobierno del Tucumán en el Perú, nace en el valle fértil, corre al SE, pasa por la Ciudad de Córdoba, y se confunde en una laguna, se cree que por baxo de tierra sale al rio Dulce.

PRINCE-TOWN, Ciudad del Príncipe en la Provincia de Nueva Yorck, situada entre la Costa del mar y el rio Devaware.

PRINCIPE, Santa Maria (el Puerto del) Villa de la Isla de Cuba, situada en la Costa septentrional, con un buen Puerto en un dilatado y hermoso llano donde se cria muchísimo ganado, está 25 leguas al N-E de Santiago de Cuba, y otras san-

## PR

tantas del Bayamo en 300 gr. 30 min. de long. y en 21 gr. 10 min. de lat.

Tiene el mismo nombre otra Villa del Reyno del Brasil situada al pié del cerro Frio, cerca del rio de San Francisco.

Un cabo ó punta de tierra en la Costa que media entre el rio de la Plata y el estrecho de Magallanes, en 47 gr. de lat. al Sur, entre el cabo Blanco y el de San Jorge.

Otra Villa con el mismo nombre de Puerto del Príncipe en la Isla de Santo Domingo y parte de ella que tienen los Franceses, situada en la Cabeza del O á orilla de un rio.

PROBIE, ó Rio du Cuiyre) Rio de la Nueva Francia ó Canadá en la América Septentrional, corre al N, y entra en el lago Superior entre el de Nevisacovat y el de Atokas.

PROFOND, Rio de la Provincia y Colonia de la Carolina Septentrional, corre al S, tuerce luego su curso al E, y entra en el de Saxapabaw.

Otro rio pequeño hay del mismo nombre en esta Provincia, corre al S E, y entra en el de Pedi.

## PR 297

PROPHET, Rio del) En la Nueva Francia ó Canadá, nace del lago de los Sioux, corre al S O, y entra en el lago de Bois.

PROSPECT, Puerto de la Costa del Sur de la Nueva Escocia ó Acadia, entre el Cabo Sambro y la Bahía de Paspé.

PROVIDENCIA, Isla de la mar del N, una de las Lucayas ó de Bahama, y la segunda despues de la Lucayoneca, de quien está al S: la descubrió el Almirante Christóval Colón en su primer viage el año de 1494, tiene 36 millas de largo y 18 de ancho, es donde reside el Gobernador de estas Islas en la Ciudad de Nassau; los Indios la llamaban Abacoa, pero Mr. Saide, que fué arrojado á ella por el tiempo dos veces, la mudó el nombre en el de Providencia: está en el centro de mas de otras 100, que la mayor parte no son mas que Islotes ó peñascos que salen de la superficie del agua: fué al principio asilo de los piratas que por largo tiempo infestaron la navegacion de aquellos mares, lo qual obligó á la Corte de Inglaterra á erigir un Gobernador y establecer una

una Compañía para el comercio de esta Isla á mediados del siglo pasado; su principal ramo de este es el que hace de naranjas, de que abunda, y de víveres y provisiones para las embarcaciones, que con frecuencia naufragan en su Costa, y de las que navegando en el Invierno para el Continente de América se ven forzadas á llegar á ella en busca de refrescos: los víveres los llevan de la Carolina, y tienen almacenados para este fin, pues la Isla apenas produce mas que naranjas, sal, palo de Brasilete, maíz y guisantes, estos se cogen á los tres meses de sembrados, y aquel á las seis semanas: sus Costas abundan de pescado muy exquisito y de especies diferentes, y en algunos parages hay muchos árboles y plantas: el principal Puerto que hay en ella es muy peligroso por una barra que tiene á la entrada, y solo hay de fondo 16 pies de agua: ciertamente toda la Costa es muy expuesta á peligrar en ella las embarcaciones, no solo por la violencia y varia direccion de las corrientes, que confunden á los mas expertos ma-

rineros, sino por la bravedad del mar y las frecuentes y terribles tempestades de truenos, relámpagos y lluvia, que parecen querer confundir el mundo: la multitud de rocas y peñascos que la rodean, unos cubiertos del agua, otros fuera de ella y otros al igual, son otros tantos obstáculos para las embarcaciones que quieren llegar á estas Islas, por lo qual solo sucede quando se ven precisadas de temporales ó falta de víveres: los Españoles han echado de esta á los Ingleses en tres ocasiones: primero el año de 1670, ocho despues de su establecimiento: la segunda el de 1703; y la última el de 1781: está en 77 gr. 30 min. de long. y en 25 gr. de lat.

Tiene el mismo nombre una plantacion ó establecimiento perteneciente al Gobierno de Rhode-Island, fundado por Roger Williams, Cura de una Iglesia de Brownistas en la Bahía de Massachusetts, pero habiéndole desterrado la justicia por las nuevas opiniones que predicaba y doctrina que enseñaba: le siguió una porcion de gente considerable, y se establecieron en un pa-

parage sin el Gobierno, establecimiento de Providence, años con t. ducta y m. á la gracia triotas y f. al Gobierno por alguno primer nob. tratado con de los Qu. có con pa. la convers. y hizo un para el Go. Island: est. pa un dist. quadradas de Connec. linea imag. N. al S. y por otra R. título Rho. La Cap. cion anter. mo nomb. de la boca. 4 millas al. y casi 9. es de ba. muy pobl. y de flor. está en 7. long. y e. de lat. Una Isl. N. cerca d.

**PR**

meros, sino por la bravura del mar y las frecuentes y terribles tempestades de truenos, relámpagos y granuvia, que parecen querer confundir el mundo: la multitud de rocas y peñascos que le rodean, unos cubiertos del agua, otros fuera de ella y otros al igual, son tantos obstáculos para las embarcaciones que no pueden llegar á estas Islas, por lo qual solo sucede quando se ven precisadas de tempestades ó falta de viveres. Los Españoles han echado de vista á los Ingleses en algunas ocasiones: primero el año de 1670, ocho despues de su establecimiento: la segunda el de 1703; y la última el de 1781: está en 7 gr. 30 min. de long. y en 5 gr. de lat.

Tiene el mismo nombre una plantacion ó establecimiento perteneciente al Gobierno de Rhode-Island, fundado por Roger Williams, cura de una Iglesia de Brownistas en la Bahía de Massachusetts, pero habiéndole esterrado la justicia por las nuevas opiniones que predicaba y doctrina que enseñaba: le siguió una porcion de gente considerable, que se establecieron en un pa-

**PR**

parage sin conocimiento del Gobierno, dando á este establecimiento el nombre de Providencia, donde vivió 40 años con tan arreglada conducta y manejo que volvió á la gracia de sus compatriotas y fué recomendado al Gobierno de Massachusetts por algunos Ingleses de la primer nobleza: escribió un tratado contra la doctrina de los Quakers, se aplicó con particular esmero á la conversion de los Indios, y hizo un arreglo muy útil para el Gobierno de Rhode-Island: esta plantacion ocupa un distrito de 20 millas quadradas, y está separada de Connecticut al O por una linea imaginaria tirada del N al S, y de Massachusetts por otra E O. Véase el artículo Rhode-Island.

La Capital de la plantacion anterior tiene el mismo nombre, situada cerca de la boca del rio Patuxit, 4 millas al O de Rehoboth, y casi 9 al N de Warwick, es de bastante extension, muy poblada de habitantes, y de floreciente comercio: está en 71 gr. 29 min. de long. y en 41 gr. 55 min. de lat.

Una Isla de la mar del N cerca de la Costa de Hon-

**PR 299**

duras en el Reyno de Guatemala, tiene 11 millas de largo y 4 de ancho, y es célebre en la historia de los Bucaniers ó piratas que la fortificaron, haciéndola su refugio por algunos años: su extremidad occidental, llamada Isla de Santa Catalina, está separada del resto de la Isla por un canal estrecho, para cuya comunicacion construyeron un puente los piratas; sin embargo de ser pequeña se debe considerar esta Isla como una de las mejores de las Indias Occidentales, así por su fertilidad como por la sanidad del clima, á que se puede añadir la facilidad de fortificar y defender sus Costas, la abundancia de rica agua, y el no hallarse en toda ella serpiente ni otro algun insecto venenoso: está en 80 gr. 5 min. de long. y en 13 gr. 26 min. de lat.

**PROVINCE**, Pueblo pequeño del Condado de Barnstable y Colonia de Plymouth en la Nueva Inglaterra, cerca de la Bahía del cabo Cod.

**PRUDENCE**, Isla de la mar del N situada en la Bahía de Narrangaset en la Provincia de Rhode-Island,



## 300 PR

land, tiene 5 millas de largo N S, es de figura triangular, y de ancho por un lado una milla, y 3 por otro, su extremidad occidental dista 5 millas de Bristol.

## PU

**PUACHÚN**, Pueblo de Indios de la Provincia y Corregimiento de Itata en el Reyno de Chile, situado cerca del rio de este nombre y de la Costa.

**PUANAS**, Valle de ) Pueblo de la Provincia y Reyno de Nueva Vizcaya en la América Septentrional, situado entre el Real de minas del Sombrerete y la Ciudad de Guadiana.

**PUANCHÚ**, Pueblo de Indios del partido de Tolten bazo en el Reyno de Chile, situado en la Costa á orilla del rio Budi.

**PUANTE**, Rio de la Nueva Francia ó Canadá, nace de la laguna Amaguntick, corre casi al O, y entra en el de San Lorenzo.

**PUANTS**, Bahía de) en la Costa del O del lago Michigan en la Nueva Francia ó Canadá, es muy grande, hermosa y cómoda, tiene muchas leguas de largo, y es de la figura de un sa-

## PU

co; su entrada está llena de Islas que habitan los Indios Pouteontamis, en lo mas interior de ella tienen construido los Franceses el fuerte de Otchagros, y á poca distancia de este mediando un rio pequeño el Pueblo de Indios reducidos á la Fe por los Misioneros de la extinguida Compañia con el nombre de San Francisco Xavier.

**PUANLLABQUÉN**, Rio del Reyno de Chile, corre al S, y entra en el de Valdivia, en su inmediacion han construido una fortaleza los Españoles para contener á los Indios infieles.

**PUCANÁ**, Pueblo de Indios de la Provincia y Colonia de la Carolina Meridional, situado á orilla del rio Albama.

**PUCARA**, Pueblo de la Provincia y Corregimiento de Lampa en el Perú, situado á la falda de la Cordillera de Vilcanota, por cuya razon es muy frio y sujeto á tempestades, cerca de él se ven las ruinas de un castillo de los antiguos gentiles, de figura quadrada, y dentro de él los estanques hechos de piedras, algunas tan grandes que tienen tres varas de largo y dos de ancho,

cho, no  
un manan  
liente.

Otro Pu  
nombre en  
Corregimie  
el mismo  
Curato de

Otro de  
Corregimie  
ri en el mi  
xo al Cur

Otro de  
Gobierno d  
el mismo R  
trito de la  
doba, situa  
rio Primer

Otro de  
Gobierno d  
camoros en  
Quito.

Un rio de  
Gobierno d  
nace en las  
Ciudad de C  
delante de  
al E, y ent

**PUCARÁ**  
la Provincia  
to de Omas  
llamóse en t  
dios Quesca  
nifica lugar  
por los muc  
aquellas mor  
pañoles quan  
en tiempo d  
Francisco d  
Tom. IV.

PU

su entrada está llena de  
 las que habitan los Indios  
 outeouramis, en lo mas in-  
 terior de ella tienen cons-  
 truido los Franceses el fuer-  
 te de Otchagros, y á poca  
 distancia de este mediando  
 un rio pequeño el Pueblo  
 de Indios reducidos á la Fe  
 por los Misioneros de la ex-  
 tinguida Compañia con el  
 nombre de San Francisco  
 Javier.

**PUANLLABQUÉN**, Rio  
 del Reyno de Chile, corre  
 al S, y entra en el de Val-  
 divia, en su inmediacion  
 han construido una: fort-  
 aleza los Españoles para con-  
 tener á los Indios infieles.

**PUCANA**, Pueblo de  
 Indios de la Provincia y Co-  
 lonia de la Carolina Meri-  
 cional, situado á orilla del  
 rio Albama.

**PUCARA**, Pueblo de la  
 Provincia y Corregimiento  
 de Lampa en el Perú, si-  
 tuado á la falda de la Cor-  
 dillera de Vilcanota, por cu-  
 ya razon es muy frio y su-  
 jeto á tempestades, cerca de  
 él se ven las ruinas de un  
 castillo de los antiguos gen-  
 tiles, de figura quadrada, y  
 dentro de él dos estanques  
 hechos de piedras, algunas  
 son grandes que tienen tres  
 varas de largo y dos de an-  
 cho,

PU

cho, no lexos de allí hay  
 un manantial de agua ca-  
 liente.

Otro Pueblo hay de este  
 nombre en la Provincia y  
 Corregimiento de Xauja en  
 el mismo Reyno, anexo al  
 Curato de Huancayo.

Otro de la Provincia y  
 Corregimiento de Guarochi-  
 ri en el mismo Reyno, ane-  
 xo al Curato del de Yauli.

Otro de la Provincia y  
 Gobierno del Tucumán en  
 el mismo Reyno, y del dis-  
 trito de la Ciudad de Cór-  
 doba, situado á orilla del  
 rio Primero.

Otro de la Provincia y  
 Gobierno de Jaen de Bra-  
 camoros en el Reyno de  
 Quito.

Un rio de la Provincia y  
 Gobierno del Tucumán que  
 nace en las montañas de la  
 Ciudad de Córdoba pasa por  
 delante de ella corriendo  
 al E, y entra en el Salado.

**PUCARANI**, Pueblo de  
 la Provincia y Corregimien-  
 to de Omasuyos en el Perú,  
 llamóse en tiempo de los In-  
 dios Quescanmarca, que sig-  
 nifica lugar de pedernales  
 por los muchos que hay en  
 aquellas montañas, y los Es-  
 pañoles quando lo poblaron  
 en tiempo del Virrey Don  
 Francisco de Toledo lo lla-  
 maron Pucarani por dar gus-  
 to á los Indios, en memo-  
 ria de una fortaleza que te-  
 nian 4 leguas de allí para  
 defenderse de los Indios Pa-  
 cajes, está al Occidente de  
 Tiaguanaco, y 3 leguas de  
 la gran laguna Titicaca, de  
 donde se provee de infini-  
 to pescado; adoraban estos  
 gentiles un cerro que so-  
 bresale entre los demas de  
 la Cordillera, y es el mas  
 inmediato al Pueblo llama-  
 do Cacaaca, siempre cubier-  
 to de nieve, donde tenian  
 la figura de un Indio de pie-  
 dra de media vara de alto,  
 sacrificando criaturas para  
 apacarlo quando juzgaban  
 que estaba enojado, y en  
 los demas tiempos carneros,  
 conejos y otros animales:  
 despues de la conquista del  
 Reyno entraron á predicar-  
 les Juan Calderon de Ro-  
 xas y Pedro Sanchez Ber-  
 nal, Clérigos virtuosísimos  
 que trabajaron con mucho  
 zelo: el año de 1576 per-  
 mutaron este Curato los Re-  
 ligiosos de San Agustin por  
 el del Pueblo de Viacha,  
 que está inmediato, y fué  
 el primer Cura Fr. Juan del  
 Canto: se ha hecho célebre  
 por el devoto Santuario de  
 la milagrosa Imágen de nues-  
 tra Señora de la Cándela-  
 ria

Tom. IV.

PU 301

Qq

ria con la advocacion de Gracia, y vulgarmente de Pucarani, que se venera en él, y colocaron el año de 1589 Fr. Nicolas Ximenez y Fr. Gerónimo Gamarra, la qual hizo por el modelo de la de Copacavana Don Francisco Tito Yupanqui, Indio de la sangre Real; esta Imágen ha hecho tan repetidos milagros que se ha adquirido una extraordinaria devocion en todas aquellas Provincias, como lo acredita el concurso de gentes que hay siempre á implorar el remedio en sus necesidades: está 7 leguas de la Paz, y poco distante de Guarina, en cuyo valle se dió la batalla de este nombre entre Gonzalo Pizarro y Diego Centeno que mandaba el Ejército Real, en 17 gr. 3 min. de lat.

**PUCARÉ**, Rio de la Provincia y Gobierno de Mainas en el Reyno de Quito, nace en el país de los Indios Cocaimas, corre casi al N, y entra en el Marañon enfrente del Pueblo de Yameos.

**PUCATIATLA**, Pueblo de la Provincia y Corregimiento de Angaraes en el Perú.

**PUCHACAI**, Provincia

y Corregimiento del Reyno de Chile, confina por el E con el de Rede, por el N con el de Itata de quien lo divide el rio de este nombre, por el S con el territorio y país de los Indios Araucanos sirviéndole de límites el rio Biobio, y por el O con la mar; es de las mas fértiles y ricas de todo el Reyno, está poblado de muchas haciendas muy pingues que lo hacen abundante en frutos, tiene de largo 12 leguas NS, y de ancho 23 EO; la riegan los rios Lirquen, Andalien y Bio-bio; la Capital es la Villa de Gualqui, situada en 36 gr. y 42 min.

**PUCHACHAILGUA**, vease Misericordia.

**PUCHUNCO**, Lagunas de la Provincia y Corregimiento de Quillota en el Reyno de Chile cerca de la Costa, entre los rios Quillota y Ligua.

**PUCHÚTLA**, Pueblo de la Provincia y Alcaldia mayor de Chiapa en el Reyno de Guatemala, del distrito y jurisdiccion de aquella Ciudad.

**PUCKANTALLA**, Pueblo de Indios de la Provincia y Colonia de la Carolina Meridional, situado á ori-

orilla  
PU  
de la  
de es  
los P  
tugal  
zonas  
rio M  
PU  
la Pro  
to de  
rú, a  
Mang  
PU  
Provi  
de L  
Reyn  
PU  
vincia  
rien  
Firme  
de ell  
ciend  
entra  
PU  
Cabe  
cotepe  
de Ju  
Españ  
de In  
PU  
qued  
corre  
en el  
PU  
tigua  
hoy  
Medi  
jetó á

PU

die y Corregimiento del Reyno de Chile, confina por el E con el de Rede, por el N con el de Itata de quien lo divide el rio de este nombre, por el S con el territorio y país de los Indios Araucanos sirviéndole de límites el rio Biobio, y por el O con la mar; es de los mas fértiles y ricos de todo el Reyno, está poblado de muchas haciendas muy pingues que lo hacen abundante en frutos, tiene de largo 12 leguas NS, y de ancho 23 EO; la riegan los rios Lirquen, Andalien y Bio-bio: la Capital es la Villa de Gualqui, situada en 36 gr. y 42 min.

**PUCHACHAILGUA**, vease Misericordia.

**PUCHUNCO**, Lagunas de la Provincia y Corregimiento de Quillota en el Reyno de Chile cerca de la Costa, entre los rios Quillota y Ligua.

**PUCHÜTLA**, Pueblo de la Provincia y Alcaldía mayor de Chiapa en el Reyno de Guatemala, del distrito y jurisdiccion de aquella Ciudad.

**PUCKANTALLA**, Pueblo de Indios de la Provincia y Colonia de la Carolina Meridional, situado á ori-

PU

orilla del rio Coussa.

**PUCIRINABIS**, Pueblo de las Misiones de Indios de esta nacion que tienen los PP. Carmelitas de Portugal en el país de las Amazonas, situado á orilla del rio Negro.

**PUCQUIAN**, Pueblo de la Provincia y Corregimiento de Caxatambo en el Perú, anexo al Curato del de Mangas.

**PUCQUIN**, Pueblo de la Provincia y Corregimiento de Lucanas en el mismo Reyno que el anterior.

**PUCRO**, Rio de la Provincia y Gobierno del Darien y Reyno de Tierra Firme, nace en lo interior de ella, corre al O, y torciendo luego su curso al S entra en el de Thira.

**PUCTLA**, Pueblo de la Cabecera de partido de Tlacotepec y Alcaldía mayor de Justlahuaca en Nueva España, tiene 57 familias de Indios.

**PUCULLÁN**, Rio pequeño del Reyno de Chile, corre al NNO, y entra en el de Tolten.

**PUCÚNA**, Provincia antigua del Perú, contenida hoy en la de Charcas al Mediodia del Cuzco, la sujetó á su Imperio Inca Ro-

FU 303

ca, VI Monarca; la voz Pucuna significa en lengua Quechua ventosa, y le conviene por los continuos vientos que soplan de las montañas de la Cordillera.

**PUDAGUELL**, Laguna del Reyno de Chile en el distrito de la Ciudad de Santiago, tiene dos leguas de largo; y sus orillas están cubiertas de hermosos sauces y maitenes, que son unos árboles semejantes al laurel, y se conservan verdes todo el año; tiene tanto fondo que pudieran navegar en ella navíos de guerra, es muy abundante de pescado de exquisito gusto, y particularmente truchas y bagres que se cogen fácilmente, está tres leguas de la Ciudad de Santiago.

**PUEBLA**, San Joseph de la) Pueblo de la Cabecera de partido y Alcaldía mayor de Cholula en Nueva España.

Una Ciudad hay del mismo nombre en el Reyno de Nueva España, vease Angeles.

Otra en el Nuevo Reyno de Granada, vease Toro.

**PUEBLO**, El) en la Provincia y Corregimiento de Coquimbo en el Reyno de Chile.

PUE-

**PUEBLO-LLANO**, Pueblo del Gobierno y jurisdicción de Mérida en el Nuevo Reyno de Granada, anexo al Curato del de Santo Domingo, es de temperamento templado, produce mucho maiz y papas, tiene 25 vecinos y 70 Indios que fabrican petacas y petaquillas labradas de que hacen mucho comercio, de cuyo lucro como del mucho ganado vacuno y yeguar que crían están ricos y acomodados.

Otro Pueblo hay de este nombre en la misma Provincia y Reyno que el anterior, es pequeño, de temperamento cálido, produce mucho algodón y cañas dulces, yucas y plátanos.

**PUEBLO NUEVO**, Pueblo de la Cabecera de partido de Orzuluama y Alcaldía mayor de Tampico en Nueva España, tiene 18 familias de Indios esentos de pagar tributos por la obligación que tienen de transportar los pasajeros que trafican por aquella jurisdicción de un parte á otra del río que la circunda, por ser tan grande como peligroso, y los pasan aquellos Indios en sus canoas sin paga alguna, manteniéndose de las

siembras de algunas semillas, frutas y hortalizas que cultivan aprovechando las aguas del río: está 4 leguas del Pueblo de Tanquiuche.

Otro Pueblo hay del mismo nombre con la advocación de San Ildefonso en la Provincia y Corregimiento de Saña en el Perú.

Otro en la Provincia y Corregimiento de Tinta ó Canes y Canches en el mismo Reyno, anexo al Curato del de Pampamarca.

Otro de la jurisdicción de la Ciudad de Pedraza en el Nuevo Reyno de Granada, situado en la cumbre de una montaña, es de temperamento cálido, produce con abundancia toda especie de frutos de este clima, y es muy reducido, pues su vecindario se compone de 12 vecinos y 50 Indios.

Otro de la Cabeza de partido y Alcaldía mayor de Acaponeta en Nueva España está 2 leguas al S. del de Sallula.

Otro de la Provincia y Gobierno de la Guayana, situado á orilla del río Paraiiba.

Otro de la Provincia y Gobierno de Santa Marta en el Nuevo Reyno de Granada, situado á orilla de un

río pequeño de Cesaré

Otro de Gobierno el mismo anterior, situado en la Ciudad de

Otro de la Provincia y Reyno distinto de y parte de la Ciudad de C

Otro de Gobierno el mismo anteriores, situado en la lla de Lórmas de un

Otro de la Provincia y anterior, situado en Sabána

**PUEBLO** (Londres)

Provincia y Cumán en donde está la Ciudad de Lódó en obs

na Maria casó con pues se tr de Catam

Otro P nombre e Corregim el Reyno

**PU**

siembras de algunas semillas, frutas y hortalizas que cultivan aprovechando las aguas del río: está 4 leguas del Pueblo de Tanquiuche.

Otro Pueblo hay del mismo nombre con la advocacion de San Ildefonso en la Provincia y Corregimiento de Safia en el Perú.

Otro en la Provincia y Corregimiento de Tinta ó Canes y Canches en el mismo Reyno, anexo al Curato del de Pampamarca.

Otro de la jurisdiccion de la Ciudad de Pedraza en el Nuevo Reyno de Granada, situado en la cumbre de una montaña, es de temperamento cálido, produce con abundancia toda especie de frutos de este clima, y es muy reducido, pues su vecindario se compone de 12 vecinos y 50 Indios.

Otro de la Cabeza de partido y Alcaldía mayor de Acajoneta en Nueva España está 2 leguas al S del de Sallula.

Otro de la Provincia y Gobierno de la Guayana, situado á orilla del río Paraiiba.

Otro de la Provincia y Gobierno de Santa Marta en el Nuevo Reyno de Granada, situado á orilla de un río

**PU**

rio pequeño que entra en el de Cesaré.

Otro de la Provincia y Gobierno de Venezuela en el mismo Reyno que el anterior, situado á orilla del río Guaique, al E de la Ciudad de Coro.

Otro de la misma Provincia y Reyno que el anterior distinto de él, situado al O y parte opuesta de la Ciudad de Coro.

Otro de la Provincia y Gobierno de Cartagena en el mismo Reyno que los anteriores, del partido del Simú, situado al N de la Villa de Lórica, distante pocas de una legua de ella.

Otro de la misma Provincia y Reyno que el anterior, situado al S del de Sabána grande.

**PUEBLO VIEJO**, de Londres) Pueblo de la Provincia y Gobierno del Tucumán en el Perú, situado donde estuvo antes la Ciudad de Londres, que se fundó en obsequio de la Reyna Maria de Inglaterra que casó con Felipe II, y despues se trasladó dándole el de Catamarca.

Otro Pueblo hay de este nombre en la Provincia y Corregimiento de Cuyo en el Reyno de Chile, situado

**PU 305**

al N de la Ciudad de San Juan de la Frontera.

**PUEBLOS NUEVOS**, dos Pueblos de la Cabeza de partido de Xonacatepéc y Alcaldía mayor de Cuernavaca en Nueva España modernamente fundados, y casi contiguos el uno al otro.

**PUELA**, Pueblo de la Provincia y Corregimiento de Riobamba en el Reyno de Quito.

**PUEMBO**, Pueblo del Corregimiento del distrito y jurisdiccion de las cinco leguas de la Ciudad de Quito.

**PUENTE**, Santiago de la) Pueblo de la Cabecera de Tarimbaro y Alcaldía mayor de Valladolid en la Provincia y Obispado de Mechoacan, tiene 25 familias de Indios empleados en el cultivo de las tierras de ocho haciendas de labor que hay en su distrito, está tan inmediato á la Capital que solo le divide un río.

Tiene el mismo nombre un río pequeño del Reyno del Brasil, nace de un ramo de la sierra de los Corriges, corre al E, y entra en el de Tocantines entre los de Magues y San Antonio.

**PUER**, Ensenada de) en la Costa del S y parte que po-

## 306 PU

poseen los Franceses de la Isla de Santo Domingo, entre el rio Salado y el rio Colorado.

**PUERCOS**, Morro de) Monte muy alto en una extremidad ó punta de tierra que forma la Costa en la Provincia y Gobierno de Veragua del Reyno de Tierra Firme en la mar del Sur.

Tiene el mismo nombre una Isla de la mar del N, que es una de las Lucayas pequeñas, entre la Provincia y la del Espíritu Santo.

Un rio pequeño en la Isla de Cuba que sale al mar, entre la Bahía Honda y la de Santa Isabel.

**PUERRES**, Pueblo de la Provincia y Gobierno de Pastos en el Reyno de Quito.

**PUERTO**, S. Martin del) Ciudad de la Provincia y Gobierno de S. Juan de los Llanos en el Nuevo Reyno de Granada, fundada por el Capitan Pedro Daza el año de 1585 con el nombre de Medina de las Torres, y por haberse destruido, segunda vez con el que tiene hoy por el Gobernador Juan de Zarate el de 1641, por estar á orilla del rio y Puerto de Ariari; ha sido célebre esta Ciudad por el mucho

## PU

oro y riquezas que tuvo al principio, pero hoy es tan pobre y reducida que apenas cuenta 60 vecinos; es de temperamento muy cálido y mal sano, produce los frutos que los demas Pueblos de esta Provincia, y particularmente cacao silvestre que abunda mucho: sin embargo de ser país tan enfermizo como hemos dicho, se cuenta la particularidad de haber sido 90 años Cura en ella el Doctor Piñeros, que murió el año de 1741: está 8 leguas de la Ciudad de S. Martin, y 30 al E de la Capital del Reyno Santa Fe.

Tiene el mismo nombre otra Ciudad con la advocacion de Santa Maria, Capital de la Provincia y Gobierno de Barbacoas en el Reyno de Quito, es muy reducida y pobre.

Otra con la advocacion de S. Estevan, de la Provincia y Alcaldía mayor de Panuco en Nueva España, fundada por Gonzalo de Sandoval de orden de Hernan Cortés el año de 1520, tiene muy buena Iglesia Parroquial, y un Puerto cómodo y seguro á distancia de 8 leguas, está 65 de México.

PUER-

**PUERTO**  
dad de la  
vease Port-

Tiene el  
una Isla d  
cerca de la  
vincia y C  
rolina Mer  
en los cont  
gia; tiene  
misma der  
grande y c  
contener m  
Isla es pe  
hermoso te  
por haber  
de Beaufo  
ella la pr  
comerciant  
Ingleses er  
América.

Una en  
que tiene  
minos en  
caldía may  
Nueva Esp  
las Islas d

**PUERTO**  
la mar de  
Antillas m  
ta por el  
Christóval  
gundo via  
la conquis  
Juan Ponc  
tural de S  
muchos co  
porque su  
valerosos

PU

ro y riquezas que tuvo al principio, pero hoy es tan pobre y reducida que apenas cuenta 60 vecinos; es de temperamento muy caliente y mal sano, produce los frutos que los demas Puestos de esta Provincia, y particularmente cacao silvestre que abunda mucho: en embargo de ser pais tan enfermizo como hemos dicho, se cuenta la particularidad de haber sido 90 años Cura en ella el Doctor Piñeros, que murió el año de 1741: está 8 leguas de la Ciudad de S. Martin, 30 al E de la Capital del Reyno Santa Fe.

Tiene el mismo nombre otra Ciudad con la advocacion de Santa Maria, Capital de la Provincia y Gobierno de Barbacoas en el Reyno de Quito, es muy reducida y pobre.

Otra con la advocacion de S. Estevan, de la Provincia y Alcaldía mayor de Panuco en Nueva España, fundada por Gonzalo de Sandoval de órden de Hernan Cortés el año de 1520, tiene muy buena Iglesia Paroquial, y un Puerto cómodo y seguro á distancia de 6 leguas, está 65 de Mé-

PUER-

PU

PUERTO REAL, Ciudad de la Isla de Jamayca; vease Port-Royal.

Tiene el mismo nombre una Isla de la mar del N cerca de la Costa de la Provincia y Colonia de la Carolina Meridional, situada en los confines de la Georgia; tiene una Bahía con la misma denominacion muy grande y cómoda, capaz de contener muchos navios; la Isla es pequeña, pero de hermoso terreno, y célebre por haber sido la Ciudad de Beaufort, que hay en ella la primera Poblacion comerciante que tuvieron los Ingleses en esta parte de la América.

Una entrada de las tres que tiene la laguna de Términos en la Provincia y Alcaldía mayor de Tabasco en Nueva España formadas por las Islas de Tris.

PUERTORICO, Isla de la mar del N, una de las Antillas menores descubierta por el Almirante Don Christóval Colon en su segundo viage el año de 1509, la conquistó el Adelantado Juan Ponce de Leon, natural de Sevilla, á costa de muchos combates y fatigas, porque sus naturales eran valerosos, y defendieron á

PU 307

toda costa su libertad muriendo la mayor parte con las armas antes que rendirse; estaba entonces sumamente poblada de Indios, que algunos autores exageran hasta el número de 6000: tiene 40 leguas de largo y 20 de ancho: las lluvias que la hacen ser mala duran los meses de Junio, Julio y Agosto, sin las quales no se podría sufrir el calor; á la mitad del Verano ó tiempo de recoger las cosechas son allí frecuentes los huracanes, y el año de 1742 experimentó uno tan fuerte que esterilizó por mucho tiempo la tierra; en aquella estacion hace mucho daño á las plantas y frutos el viento NE: desde las ocho de la mañana hasta las quatro de la tarde corre el viento Briza; pero desde las seis á las ocho de la mañana, y de las quatro á las seis de la tarde es muy intenso el calor: el terreno, que está hermosado con la variedad de bosques, colinas, valles y prados, es sumamente fértil y abundante de ganado montaráz, que llevaron allí los primeros Españoles: por el medio de la Isla atraviesa de Levante á Poniente una



una cadena ó cordillera de montañas, de donde baxan muchos ríos y arroyos que riegan las llanuras, y las visten de hermosos pastos; las colinas y faldas de los montes están cubiertas de árboles á propósito para construcción de embarcaciones y de otros usos útiles; pero las principales producciones de que hace su comercio esta Isla son azúcar, ajonjibre, algodón, lino, café, casia, incienso y cueros, de que embarca cada año para Europa mas de 20, y algunas mulas que son muy estimadas en las Islas de Santo Domingo, Jamayca y Santa Cruz; asimismo abunda en cañafistola, arroz, maiz, plátanos, piñas, naranjas, cidras, limones, calabazas, batatas, melones y otras muchas frutas, como de rica sal; sin embargo la mayor utilidad que produce á los Españoles es servir de escala para hacer aguada y refrescar los víveres de las embarcaciones que van á los Reynos de Tierra Firme y á Nueva España por su situación y bondad del Puerto, y por esto se estableció por Casa del Correo Marítimo, donde se juntan las

cartas de los Reynos referidos, y del de Granada; tiene pocas Poblaciones esta Isla, cuyos habitantes llegarán á 100.

La Capital es la Ciudad del mismo nombre con la advocacion de San Juan, situada en una Isleta pequeña á la parte del N de la de Puertorico, á quien se une por medio de una calzada que atraviesa el Puerto, que es muy grande y cómodo, en que pueden estar con seguridad las embarcaciones aunque sean muy grandes; la fundó Juan Ponce de Leon el año de 1510; es de temperamento cálido, pero abundante en frutos, y muy freqüentada de embarcaciones; ha sido el centro de los contrabandos que hacen los Ingleses, Franceses y Holandeses con los Españoles, á pesar del rigor de las leyes y de las providencias que se han tomado para impedirlo; tiene Conventos de Religiosos de San Francisco y Santo Domingo, un Monasterio de Religiosas, y dos Hospitales, el uno con el nombre de la Concepcion para los enfermos del vecindario, y otro llamado de San Nicolas para la tropa de la guar-

ni-

nicion, y u  
dicada á S  
parte del s  
dad tiene v  
dela llam  
tonio que  
mismo tiem  
á la entrad  
castillo fuer  
Cabeza de  
ganeo del A  
to Domingo  
de 1511: el  
los III, qu  
lo hizo el a  
sidio Real  
perpetuo d  
que se emp  
bajo de las  
fortificacion  
construido  
expugnable  
se compone  
Españoles,  
color que h  
presidarios  
mero crecid  
dida varias  
dad, la pr  
1595 por F  
que incend  
barcaciones  
Puerto; pe  
conservarla  
los proyect  
saquear ot  
América n  
tomar la P

Tom. IV.

PU

cartas de los Reynos referidos, y del de Granada: tiene pocas Poblaciones esta Isla, cuyos habitantes llegarán á 100.

La Capital es la Ciudad del mismo nombre con la advocacion de San Juan, situada en una Isleta pequeña á la parte del N de la de Puertorico, á quien se une por medio de una calzada que atraviesa el Puerto, que es muy grande y cómodo, en que pueden estar con seguridad las embarcaciones aunque sean muy grandes; la fundó Juan Ponce de Leon el año de 1510; es de temperamento cálido, pero abundante en frutos, y muy frecuentada de embarcaciones; ha sido el centro de los contrabandos que hacen los Ingleses, Franceses y Holandeses con los Españoles, á pesar del rigor de las leyes y de las providencias que se han tomado para impedirlo; tiene Conventos de Religiosos de San Francisco y Santo Domingo, un Monasterio de Religiosas, y dos Hospitales, el uno con el nombre de la Concepcion para los enfermos del vecindario, y otro llamado de San Nicolas para la tropa de la guardia.

ni-

PU

nición, y una Hermita dedicada á Santa Ana: á la parte del S O de la Ciudad tiene una fuerte Ciudadela llamada de San Antonio que la defiende y al mismo tiempo la domina, y á la entrada del Puerto otro castillo fuerte y grande; es Cabeza de Obispado sufraganeo del Arzobispo de Santo Domingo erigido el año de 1511: el Señor Don Carlos III, que Dios guarde, lo hizo el año de 1766 presidio Real para destierro perpetuo de malhechores, que se emplean en el trabajo de las grandes obras y fortificaciones que se han construido para hacerla inexpugnable; su vecindario se compone de 400 á 500 Españoles, sin la gente de color que hay en ella ni los presidiarios que es un número crecido: ha sido invadida varias veces esta Ciudad, la primera el año de 1595 por Francisco Drake, que incendió todas las embarcaciones que habia en el Puerto; pero no pudiendo conservarlas sin abandonar los proyectos que tenia de saquear otros Puertos de América no se empeñó en tomar la Plaza: la segunda

Tom. IV.

PU 309

éi de 1598 tambien por los Ingleses mandados del Duque de Cumberland, que se apoderó de toda la Isla, y pensó en conservarla, como hicieron despues con la de Jamayca; pero habiendo perdido 400 hombres en el espacio de un mes por una enfermedad epidémica la abandonó llevándose 70 cañones y mucha riqueza: la tercera por los Holandeses que enviaron una fuerte esquadra el año de 1615, que tomaron y saquearon la Ciudad, pero no pudieron reducir el castillo; y la quarta el año de 1742 por los Ingleses, que no pudieron conseguir ventaja alguna: es patria de Miguel Henriquez célebre mulato zapatero, cuyo honrado proceder y distinguidos servicios hechos á la Corona, en que gastó la mayor parte de su caudal, le hicieron acreedor á las distinciones con que le honró S. M. el año de 1744 concediéndole el distintivo de Don, el título de Capitan, y una medalla de oro con su Real efigie para que la trajese como venera: está en 65 gr. 35 min. de long. y en 18 gr. 20 min. de lat.

Rr OBIS-

## OBISPOS QUE HA HABIDO EN PUERTORICO.

- 1 Don Alonso Manso, natural de Becerril de Campos, Colegial de San Bartolomé de Salamanca, de cuya Universidad fué Visitador por orden del Rey Católico que lo hizo Magistral de aquella Iglesia, Sacristan mayor de la Capilla del Príncipe Don Juan, Obispo de Puertorico, y primer Inquisidor del Nuevo Mundo con retencion de la Canongia que despues le mandó renunciar el Emperador Carlos V, volvió á España sobre asuntos de su Iglesia, y concluidos se restituyó á ella, fundó en su patria una Capilla á nuestra Señora en que se dice Misa todos los Sábados, y murió el año de 1534.
- 2 Don Rodrigo Bastidas, Dean de Santo Domingo, electo en 1539, vino á España á negocios de su Iglesia, y fué promovido al Obispado de Venezuela que visitó, y de allí al de Puertorico el año de 1547, empezó la Capilla mayor de la Catedral, y murió allí.
- 3 Don Fr. Andres de Carvajal, natural de la Villa de Alcántara en Estremadura, Religioso del Orden de San Francisco, Colegial en el Colegio de San Pedro y San Pablo en Alcalá, Guardian de los Conventos de Guadalajara y de Alcalá, electo Obispo de Puertorico, y de allí promovido á Arzobispo de Santo Domingo el año de 1568.
- 4 Don Fr. Manuel Mercado, del Orden de San Gerónimo, era Obispo el año de 1570.
- 5 Don Fr. Diego de Salamanca, natural de Burgos, del Orden de San Agustin, Dfínidor en ella, pasó á Indias de Visitador de aquellas Provincias, volvió á España á negocios de las tres Órdenes Mendicantes, y fué electo Prior de su Convento de San Felipe el Real en Madrid, en cuyo empleo estaba quando el Rey Don Felipe II le presentó para Obispo de Puertorico, á donde consiguió llevar con licencia canteros y albañiles para concluir su Catedral, edificó á su costa las gradas que hay para subir

bir al  
ir á Ro  
lo mis  
ron, m  
to, pr  
pado e  
6 Don F  
cisco,  
cia, C  
blo de  
cial de  
cador,  
fu pro  
7 Don A  
Fe de  
año de  
de Pan  
pado l  
la Isla  
ron po  
rió en  
8 Don F  
mora l  
go, na  
tor des  
villa,  
murió  
9 Don F  
le llam  
go con  
en el  
de Art  
Prior e  
Religio  
esta S  
10 Don F  
ced, r  
menda  
do, F

PU

DO EN PUERTORICO.

aral de Becerril de Campos,  
né de Salamanca, de cuya  
r por orden del Rey Cató-  
al de aquella Iglesia, Sa-  
lla del Principe Don Juan,  
primer Inquisidor del Nue-  
de la Canongía que des-  
r el Emperador Carlos V,  
intos de su Iglesia, y con-  
a, fundó en su patria una  
en que se dice Misa todos  
año de 1534.

Dean de Santo Domingo,  
España á negocios de su  
al Obispado de Venezuela  
Puertorico el año de 1547,  
de la Catedral, y murió allí.  
vavajal, natural de la Villa  
dura, Religioso del Orden  
ial en el Colegio de San Pe-  
alá, Guardian de los Con-  
de Alcalá, electo Obispo  
promovido á Arzobispo de  
e 1568.

lo, del Orden de San Ge-  
ño de 1570.

manca, natural de Burgos,  
in, Dfínidor en ella, pasó  
aquellas Provincias, volvió  
las tres Órdenes Mendican-  
de su Convento de San Fe-  
, en cuyo empleo estaba  
de II le presentó para Obis-  
de consiguió llevar con li-  
es para concluir su Cate-  
las gradas que hay para su-  
bir

PU

PU

311

bir al templo, y pidió permiso á su Santidad para  
ir á Roma á comunicarle asuntos graves y secretos,  
lo mismo solicitó del Rey, y ambos se la concedie-  
ron, mandándole que dexase un Vicario General doc-  
to, prudente y de buena vida, renunció el Obis-  
pado el año de 1587.

6 Don Fr. Nicolas Ramos, del Orden de San Fran-  
cisco, natural de Villasaba del Obispado de Plasen-  
cia, Colegial en el Colegio de San Pedro y San Pa-  
blo de Alcalá, Calificador del Santo Oficio, Provin-  
cial de su Provincia, consumado Teólogo y Predi-  
cador, electo Obispo de Puertorico el año de 1588,  
fué promovido al Arzobispado de Santo Domingo.

7 Don Antonio Calderon, Dean de la Iglesia de Santa  
Fe de Bogotá, nombrado Obispo de Puertorico el  
año de 1592, pasó promovido á serlo de la Iglesia  
de Panamá el de 1597, quando fué á su primer Obis-  
pado lo apresó un corsario llamado Santa Cruz en  
la Isla de este nombre el día de la Cruz, le quita-  
ron por la mejor alhaja la cruz del pectoral, y mu-  
rió en Santa Cruz de la Sierra.

8 Don Fr. Martin Vazquez de Arce (Fr. Lorenzo Za-  
mora le llama Felipe) del Orden de Santo Doin-  
go, natural del Cuzco en el Perú, Colegial y Rec-  
tor despues en el Colegio de Santo Tomas de Se-  
villa, electo Obispo de Puertorico el año de 1603,  
murió el de 1609 dexando á su Iglesia 200 ducados.

9 Don Fr. Francisco Cabrera (Fr. Alonso de Zamora  
le llama Juan) tambien del Orden de Santo Doin-  
go como el anterior, natural de Córdoba, Colegial  
en el Colegio de Santo Tomas de Sevilla, Lector  
de Artes y Teología en el Convento de Granada,  
Prior en los de Osuna y Córdoba, y Maestro en su  
Religion, electo para Obispo de Puertorico, y de  
esta Silla promovido á la de Truxillo el año de 1616.

10 Don Fr. Alonso de Monroy, del Orden de la Mer-  
ced, natural de Sevilla, en cuyo Convento fué Co-  
mendador, y en los de Burgos, Valladolid y Tole-  
do, Provincial de Andalucía, y Visitador General  
de

de las Provincias del Perú, labró los claustros de Convento de Sevilla y la Capilla mayor, y otra lateral para entierro suyo, adornada de pinturas y una lámpara de plata, dotándola con 400 ducados de renta, y dedicada á nuestra Señora, pidió al Papa que concediese á este Convento las mismas Indulgencias que goza la Basilica de San Juan de Letran en Roma; fué electo General de su Orden, en la qual honró mucho la virtud y las letras; el Rey Don Felipe III le presentó para Obispo de Puertorico, y antes de llegar las Bulas murió.

- 11 Don Fr. Pedro Solier, del Orden de San Agustin, natural de Barajas, electo Obispo de Puertorico el año de 1616, y promovido de allí á Santo Domingo el de 1619.
- 12 Don Bernardo de Balbuena, natural de Valdepeñas en el Arzobispado de Toledo, estudió y se graduó de Doctor en la Universidad de Sigüenza, nombrado Abad de Jamayca el año de 1608, y el de 1620 Obispo de Puertorico, de que tomó posesion á fines del de 1623; era insigne Predicador, celebró Sínodo, y asistió al Concilio Provincial celebrado en Santo Domingo, murió el año de 1627 dexando su hacienda á la Catedral para que se hiciese una Capilla en que estuviese el Sagrario dedicada á San Bernardo, dotando uná lámpara que ardiese todo el año, donde se dice el primer Domingo del mes una Misa cantada por su alma, y otra el día de San Bernardo con Sermon y Visperas; escribió el poema intitulado el Bernardo, el Siglo de Oro, y la Descripcion de Puertorico en verso, obras que tienen mucha estimacion.
- 13 Don Juan Lopez Agurto de la Mata, natural de México, Catedrático en su Universidad, Canónigo en aquella Santa Iglesia, y Doctoral en la de la Puebla de los Angeles, el Rey Felipe IV le presentó para Obispo de Puertorico el año de 1630, y quando recibió la noticia en la Isla de Tenerife, de donde quieren otros que fuese natural, dió seis mil ducados

dos á  
sia y  
promu  
14 Don I  
ca, f  
dio d  
dexan  
Religi  
de Sa  
dicado  
Provin  
Avila  
de 16  
biendo  
108  
15 Don  
Santis  
el Co  
gla, l  
dor d  
en lo  
lo, C  
en el  
el cat  
Niño  
costos  
208  
hacien  
estanc  
de un  
ciado  
la Fe  
lemni  
su Pr  
cautiv  
Provin  
lipo I  
ledo  
año d

PU

eró, labró los claustros de la Capilla mayor, y otra co- ro, adornada de pinturas y dotándola con 400 ducados nuestra Señora, pidió al Pa- te Convento las mismas In- Basilica de San Juan de Le- to General de su Orden, en virtud y las letras; el Rey ntó para Obispo de Puerto- las Bulas murió.

del Orden de San Agustin, to Obispo de Puertorico el ido de allí á Santo Domin-

ena, natural de Valdepeñas oledo, estudió y se graduó idad de Sigüenza, nombra- año de 1608, y el de 1620 de que tomó posesion á fines e Predicador, celebró Sino- Provincial celebrado en San- fio de 1627 dexando su ha- ra que se hiciese una Capi- Sagrario dedicada á San Ber- para que ardiese todo el año, Domingo del mes una Misa otra el día de San Bernardo escribió el poema intitulado de Oro, y la Descripción de bras que tienen mucha esti-

de la Mata, natural de Mé- Universidad, Canónigo en Doctoral en la de la Pue- Rey Felipe IV le presentó co el año de 1630, y quando Isla de Tenerife, de donde natural, dió seis mil duca- dos

PU

PU

313

- dos á nuestra Señora de la Candelaria, y á su Igle- sia y pobres de ella mucho mas quando llegó, fué promovido á la Mitra de Venezuela el año de 1634.
- 14 Don Fr. Juan Alonso de Solís, natural de Salaman- ca, fué casado, y tuvo mucha aplicacion al estu- dio de la Filosofia y Teologia, murió su muger, y dexando los títulos de su casa tomó el hábito de Religioso Carmelita en el Convento de San Andrés de Salamanca, fué Maestro en Teologia, buen Pre- dicador, y de excelente memoria, Difinidor en su Provincia, Prior del Convento de San Silvestre de Avila, presentado para Obispo de Puertorico el año de 1635, gobernó hasta el de 1641 que murió, ha- biendo sido muy limosnero, y confirmado mas de 100 Indios.
- 15 Don Fr. Damian Lopez de Aro, del Orden de la Santísima Trinidad, natural de Tolecio, estudió en el Convento de Salamanca, fué Maestro en Teolo- gía, Predicador general en su Provincia, Califica- dor del Consejo Supremo de Inquisicion, Ministro en los Conventos de la Guardia, Zamora, Aréva- lo, Cuenca, Talavera de la Reyna, y dos veces en el de Madrid: en el primero hizo el claustro, el campanario, y reedificó el Santuario del Santo Niño Inocente: en todos los demas hizo muchas y costosas obras; y en el de Madrid lo desempeñó de 200 ducados en que estaba adeudado, aumentó la hacienda, formó la librería, y la huerta con sus estanques y fuentes, y dexó hechos los cimientos de un quarto para hospederia, enfermeria y novi- ciado, fundó la Congregacion del Santo Christo de la Fe, labró su Capilla, y trasladó con gran so- lemnidad su imagen; fué Visitador y Difinidor de su Provincia, Redentor en Argel, y rescató 200 cautivos, Comisario y Visitador Apostólico de la Provincia de Andalucia, Predicador del Rey Don Fe- lipe IV; y hallándose visitando el Convento de To- ledo recibió la Cédula de Obispo de Puertorico: el año de 1643 entró en su Iglesia, y el siguiente ce- le-

- lebró Órdenes y Sínodo, hizo la Visita predicando á sus fieles, imprimió un tratado con título de Donativo Real, y dos Sermones excelentes, uno del Niño Inocente de la Guardia, y otro de las Honras que celebró en Puertorico en un dia por el Papa Urbano VIII, por la Emperatriz Doña Maria, por la Reyna Doña Isabel de Borbon y por el Príncipe Don Baltasar Carlos, murió el año de 1648.
- 16 Don Fr. Bartolome Garcia, del Orden de Predicadores, electo Obispo de Puertorico el año de 1649, murió el de 1656.
- 17 Don Fr. Bartolome de Escafucla, del Orden de San Francisco, electo el año de 1657, pasó promovido á Durango el de 1676.
- 18 Don Juan de Santiago Garavito, natural de la Villa de la Palma en Andalucia, Colegial mayor de Cuenca en la Ciudad de Salamanca, Catedrático de Filosofia en aquella Universidad, Canónigo Magistral de Badajoz, electo en 1676, y promovido el siguiente á la Iglesia de Guadalaxara.
- 19 Don Fr. Francisco de Padilla, del Orden de la Merced, natural de Lima.
- 20 Don Fr. Gerónimo Valdés, del Orden de San Basilio, Maestro de Teologia, Calificador del Santo Oficio de la Inquisición, Exáminador Sinodal del Arzobispado de Toledo, sugeto de créditos y de literatura, electo Obispo de Puertorico el año de 1703, promovido al Obispado de Cuba el de 1706.
- 21 Don Fr. Pedro de la Concepcion y Urtiaga, del Orden de San Francisco, electo el año de 1706.
- 22 Don Fr. Fernando de Valdivia, del Orden de San Agustin, de la Provincia de Andalucia, electo el año de 1717.
- 23 Don Fr. Sebastian Pizarro, del Orden de San Basilio, nombrado Obispo de Puertorico el año de 1726.
- 24 Don Fr. Francisco Lozano, tambien del Orden de San Basilio, Predicador de S. M., Abad y Provincial de su Religion en la Provincia de Castilla, el año de 1736.

Don

- 25 Don F. Madriclogia, tilla, los Co critor rió el
- 26 Don F. bendac aquel año de
- 27 Don F. ra, ex nigo F brado el de
- 28 Don A. jozing de los sia, y 1754,
- 29 Don I. visor scencia año d
- 30 Don I. Docto Provis ragona 1770.
- 31 Don J. á poco
- 32 Don I. el de
- 33 Don F. les en sia de torico

PU

hizo la Visita predicando  
a tratado con título de Do-  
mones excelentes, uno del  
ardia, y otro de las Hon-  
torico en un dia por el  
la Emperatriz Doña Maria,  
l de Borbon y por el Prin-  
, murió el año de 1648.  
a, del Orden de Predica-  
Puertorico el año de 1649,

Escañuela, del Orden de  
año de 1657, pasó pro-  
1676.

aravito, natural de la Vi-  
alucía, Colegial mayor de  
Salamanca, Catedrático de  
versidad, Canónigo Magis-  
en 1676, y promovido el  
Guadalaxara.

Padilla, del Orden de la

és, del Orden de San Ba-  
gia, Calificador del Santo  
, Exáminador Sinodal del  
sugeto de créditos y de li-  
e Puertorico el año de 1703,  
de Cuba el de 1706.

Concepcion y Urtiaga, del  
, electo el año de 1706.

Valdivia, del Orden de San  
ia de Andaluc' electo el

tro, del Orden de San Ba-  
te Puertorico el año de 1726.  
ano, tambien del Orden de  
de S. M., Abad y Provin-  
la Provincia de Castilla, el

Don

PO

PO

315

25 Don Fr. Francisco de Bejar y Segura, natural de Madrid, del Orden de San Basilio, Maestro de Teología, tres veces Definidor de la Provincia de Castilla, Comisario Provincial, quatro veces Abad de los Colegios de Salamanca, Alcalá y Madrid, escritor público, electo Obispo el año de 1743, murió el de 1745.

26 Don Francisco Xavier Gomez de Cervantes, Prebendado de México, Provisor y Vicario general de aquel Arzobispado, electo Obispo de Puertorico el año de 1746, murió el siguiente de 1747.

27 Don Francisco Julian Antolino, natural de Zamora, excelente Teólogo, Cura de su patria, Canónigo Penitenciario de la Iglesia de Badajoz, nombrado el año de 1748, pasó promovido á Caracas el de 1753.

28 Don Andrés de Arce y Miranda, natural de Huejotzingo en Nueva España, Canónigo de la Puebla de los Angeles, vino á España Diputado de su Iglesia, y fué electo Obispo de Puertorico el año de 1754, murió al siguiente.

29 Don Pedro Martinez de Oneca, Canónigo y Provisor que fué de los Obispos de Balbastro, Plasencia y Tarazona, electo para el de Puertorico el año de 1756, murió el de 1760.

30 Don Mariano Martí, del Principado de Cataluña, Doctor en Cánones por la Universidad de Cervera, Provisor y Vicario general del Arzobispado de Tarazona el año de 1761, promovido á Caracas el de 1770.

31 Don Joseph Duarte Buron el año de 1770, murió á pocos dias.

32 Don Fr. Manuel Ximenez Perez en 1771, murió el de 1782.

33 Don Felipe Joseph de Tres Palacios, natural de Avilés en el Obispado de Oviedo, Canónigo de la Iglesia de Santo Domingo, electo Obispo de la de Puertorico el año de 1784.

PUER-



**PUERTO SEGURO**, vease Porto seguro.

**PUERTO VIEJO**, Partido y jurisdiccion de la Provincia y Gobierno de Guayaquil en el Reyno de Quito, uno de los siete que lo componen, y el de mas extension de todos ellos, pues tiene 24 leguas de largo y 18 de ancho: confina por la Costa con el Pueblo de la Canoa de la Provincia de Esmeraldas, y con las inaccesibles montañas de Tosagua, cerradas y tupidas de los mejores y mas corpulentos árboles de amarillos, colorados, figueroas, morales, negros y laureles, estos últimos tan grandes como los de Maria, y de la misma fortaleza, y no tan pesados para árboles de navio: riegan este partido dos rios que baxan de la montaña con los nombres de Grande y Chico, fertilizando las espaciosas huertas que tienen uno y otro en sus orillas, pobladas de árboles frutales, plátanos, palmas de cocos y plantas de tabaco, que es el de mejor calidad y mas estimacion de la Provincia, por haberse plantado de la semilla de la Isla de la Trinidad, yucas, mani y otras

frutas particulares del país: produce asimismo este partido 700 libras de cera de la tierra cada año, 800 mazos de tabaco, 40 libras de hilo de pita, 10 de zarzaparrilla, faxas, ligas y otras manufacturas de algodón, cabos y cuerdas de cabuya, que fabrican de los hilos que cria la penca silvestre del maguey, que curados al sol, al agua y al ayre, los tuercen y hacen de tan dura filástica como el cáfiama, texen hamacas y una especie de alforjas de red que allí llaman linches: cogen tambien copiosa cosecha de lana de ceibo y de quirigua, dos clases de árboles, la del primero es la flor, que tiene mucha blancura, y es tan suave como la seda, y tan esponjosa que sirve para henchir colchones sin la incomodidad de que se apelmace el mullido, y tan limpia y suelta que no la pudre la humedad, antes bien si se tiene cuidado de ponerla de quando en quando al sol se dilata mas, y conserva por mas tiempo la suavidad; la otra sale de unos botones redondos poco mas gruesos que el almendruco que cria el árbol,

de ma  
el év  
está l  
la de  
mo c  
tan a  
lataci  
ne un  
de po  
mano.  
nan la

Manta  
Pichot

y la C  
blo de  
la adv  
gorio,  
toda la  
la prim  
á las o  
leguas  
y se tra  
por ha  
rata In  
te Cler  
mosa y  
dos rios  
muy al

**PUE**  
vincia  
tagena  
no de C  
tre la C  
rio Cau  
de San  
**PUG**  
Indios  
Tom.

**PU**

O, frutas particulares del país: produce asimismo este partido 700 libras de cera de la tierra cada año, 800 mazos de tabaco, 40 libras de hilo de pita, 10 de zarzaparrilla, faxas, ligas y otras manufacturas de algodón, cabos y cuerdas de cabuya, que fabrican de los hilos que cria la penca silvestre del maguey, que curados al sol, al agua y al ayre, los tuercen y hacen de tan dura filástica como el cáfiame, texen hamacas y una especie de alforjas de red que allí llaman linches: cogen tambien copiosa cosecha de lana de ceibo y de quirigua, dos clases de árboles, la del primero es la flor, que tiene mucha blancura, y es tan suave como la seda, y tan esponjosa que sirve para henchir colchones sin la incomodidad de que se apelmace el mullido, y tan limpia y suelta que no la pudre la humedad, antes bien si se tiene cuidado de ponerla de quando en quando al sol se dilata mas, y conserva por mas tiempo la suavidad; la otra sale de unos botones redondos poco mas gruesos que el almendruco que cria el árbol, de

**PU**

de madera tan buena como el évano, en cuyos huecos está la lana tan fina como la de vicuña, de aquel mismo color y mas docilidad, tan apretada y con tal dilatacion que la que contiene un solo boton se extiende por toda la palma de la mano, de cuya materia llenan las almohadas, colcho-

Manta,  
Pichota,

Monte Christi,  
Jipijapa,

y la Capital, que es el Pueblo del mismo nombre con la advocacion de San Gregorio, y lo fué antes de toda la Provincia, por ser la primera poblacion de ella á las orillas del mar, quatro leguas de donde está hoy, y se trasladó el año de 1628 por haberla saqueado el pirata Inglés Jacobo Heremite Clerck: está en una hermosa vega regada de los dos rios Chico y Grande, muy abundante en frutas.

**PUES**, Pueblo de la Provincia y Gobierno de Cartagena en el Nuevo Reyno de Granada, situado entre la Costa del mar y el rio Cauca, al O de la Villa de San Benito Abad.

**PUGNICO**, Pueblo de Indios de la Nueva Esco-

Tom. IV.

**PU 317**

nes, asientos de sillas, canapees y cojines las personas mas acomodadas, y su producto es uno de los renglones de mas provecho que produce el partido, que consta de 40 habitantes, los 20 Indios, 500 Españoles y 1500 Mestizos, repartidos en los Pueblos siguientes:

Piocaza,  
Charapoto;

cia ó Acadia en la América Septentrional, situado en la Costa del O cerca del cabo de Sable.

**PUICO**, Pueblo del partido de Condesuyos del Cuzco en el Perú.

**PUIS**, Pueblo de la Provincia y Gobierno del Chocó en el Nuevo Reyno de Granada y del partido de Barbacoas, situado á orilla del rio Telembi.

**PUJILLI**, Pueblo de la Provincia y Corregimiento de Tacunga en el Reyno de Quito, célebre por ser donde se fabrican las tinajas, barro, ollas y demas vasijas de tierra muy especial y de que hace un gran comercio para abastecer de estos utensilios las demas Provincias, en que tienen

Se mu-

## 318 PU

mucha estimacion; está 14 leguas de Quito.

**PUJIRRI**, Rio del Reyno de Chile, corre al O y entra en el de Valdivia.

**PULACÚ**, Rio de la Provincia de Loxa en el Reyno de Quito á la parte del N N E, corre al Mediodia, y por la parte septentrional entra en el de Zamora en 3 gr. 55 min. de lat. aust.

**PULARES**, Grande) Pueblo de la Provincia y Gobierno del Tucumán en el Perú, perteneciente al distrito y jurisdiccion de la Ciudad de Salta, y anexo al Curato del de Chiquiana.

Otro Pueblo hay del mismo nombre en esta Provincia con el aditamento de chico para distinguirlo del anterior, anexo al propio Curato que aquel.

Otro con el sobrenombre de Lara, tambien de la misma Provincia y Curato.

Un cerro de la misma Provincia en el valle de Calchaqui, donde hay un mineral muy rico de plata.

**PULARO**, Pueblo de la Provincia y Corregimiento de Tacunga en el Reyno de Quito.

**PULCHES**, Nacion bárbara de Indios del Reyno de Chile á Levante de la

## PU

Ciudad de Villarica, habitada en los bosques, al pié de las montañas de los Andes, y se mantiene de la caza.

**PULGAR**, Pueblo de la Provincia y Gobierno de Santa Marta en el Nuevo Reyno de Granada, situado á la orilla y nacimiento del rio Guazós, y al pié de la sierra de Perija.

**PULLO**, Pueblo de la Provincia y Corregimiento de Parinacochas en el Perú.

**PULINDARA**, Pueblo de la Provincia y Gobierno de Popayán en el Nuevo Reyno de Granada.

**PULPITO**, Punta de tierra en forma de círculo que hay en la Costa del golfo de California, donde se halla una montaña de aquella figura al lado de la Bahía de Comondú.

**PULUHAN**, Pueblo de Indios del Reyno de Chile, situado á orilla del rio Solivinokou.

**PUMACA**, Pueblo de la Provincia y Gobierno de Jaen de Bracamoros en el Reyno de Quito, situado á orilla del rio Simanchi.

**PUMACHUCO**, Pueblo de la Provincia y Corregimiento de Guanuco en el Perú, anexo al Curato de San-

Santa Mar

PUMA-

Poma-coch

PUMAG

la Provinci

Tucumán

teneciente

risdiccion

Xuxuy, sit

rio Laquia

PUMAL

Poma-llact

PUMAN

la Provinci

to de Colch

no de Chile

lla del rio

PUMA-

vincia anti

Poniente d

quistó y ur

los Incas M

Emperador

fundida co

PUMPU

tigua Prov

comprehen

Tarma y pa

nuco, fué

quistadas

X Emperad

habitantes

dos Pumpu

licosos, y l

sistencia á

PUNÁ,

del Sur, s

del golfo

la parte d

**PU**

ciudad de Villarica, habi-  
a en los bosques, al pié  
de las montañas de los An-  
des, y se mantiene de la  
caza.

**PULGAR**, Pueblo de la  
Provincia y Gobierno de  
Santa Marta en el Nuevo  
Reyno de Granada, situa-  
do á la orilla y nacimien-  
to del rio Guazós, y al pié  
de la sierra de Perija.

**PULLO**, Pueblo de la  
Provincia y Corregimiento  
de Parinacochas en el Perú.

**PULINDARA**, Pueblo  
de la Provincia y Gobier-  
no de Popayán en el Nue-  
vo Reyno de Granada.

**PULPITO**, Punta de  
tierra en forma de círculo  
que hay en la Costa del  
golfo de California, don-  
de se halla una montaña  
de aquella figura al lado  
de la Bahía de Comondú.

**PULUHAN**, Pueblo de  
Indios del Reyno de Chi-  
le, situado á orilla del rio  
Solivinokou.

**PUMACA**, Pueblo de la  
Provincia y Gobierno de  
Jaen de Bracamoros en el  
Reyno de Quito, situado  
á orilla del rio Simanchi.

**PUMACHUCO**, Pueblo  
de la Provincia y Corregi-  
miento de Guanuco en el  
Perú, anexo al Curato de  
San-

**PU**

Santa Maria del Valle.

**PUMA-COCHA**, vease  
Poma-cocha.

**PUMAGUAY**, Pueblo de  
la Provincia y Gobierno del  
Tucumán en el Perú, per-  
teneciente al distrito y ju-  
risdicción de la Ciudad de  
Xuxuy, situado á orilla del  
rio Laquiaca.

**PUMALLACTA**, vease  
Poma-llacta.

**PUMANQUE**, Pueblo de  
la Provincia y Corregimien-  
to de Colchagua en el Rey-  
no de Chile, situado á ori-  
lla del rio Bichuquen.

**PUMA-TAMPU**, Pro-  
vincia antigua del Perú al  
Poniente del Cuzco, la con-  
quistó y unió al Imperio de  
los Incas Mayta-Capac, IV  
Emperador, hoy está con-  
fundida con otras.

**PUMPU** ó Bombon) An-  
tigua Provincia del Perú,  
comprehendida hoy en la de  
Tarma y parte de la de Gua-  
nuco, fué una de las con-  
quistadas por Pachacutéc,  
X Emperador del Perú, sus  
habitantes que eran llama-  
dos Pumpus fueron muy be-  
licosos, y hicieron gran re-  
sistencia á aquel Príncipe.

**PUNÁ**, Isla de la mar  
del Sur, situada en medio  
del golfo de Guayaquil, á  
la parte de Levante y á la

**PU 319**

entrada del Puerto tiene de  
7 á 8 leguas de largo de SO  
á NE, y 3 á 4 de ancho  
de SE á NO, es de figu-  
ra quadrilonga, fué Cabe-  
za de la Provincia en los  
principios de su estableci-  
miento, y el primer Espa-  
ñol que entró en ella Fran-  
cisco Pizarro el año de 1530;  
mandaba en ella entonces  
Tomalá, Cacique principal  
y Señor de sus naturales,  
de que estaba muy pobla-  
da: tuvo despues agrega-  
do á su jurisdicción el Pue-  
blo de Tumbes, hasta que  
el Virrey Don Francisco de  
Toledo asignó este al ter-  
ritorio del Corregimiento de  
Piura, señalando este de la  
Puná por partido adyacen-  
te del de Guayaquil con los  
anexos de Machala y el Na-  
ranjal, por el qual corre el  
rio Suya que baxa de la  
sierra de Atuncafiar de la  
Provincia de Cuenca, y des-  
emboca en el Puerto á vis-  
ta de la misma Isla, por el  
qual se hace el comercio de  
estas dos Provincias comu-  
nicándose los frutos que pro-  
ducen, sin dificultad en el  
Invierno, porque en todos  
tiempos lo facilita la como-  
didad de las balzas de re-  
mos hasta que se junta con  
otros dos rios llamados Tau-  
ra

ra y Balao, desde cuyas bocas navegan con vela, añadiendo á la embarcacion un embono de quilla postiza que enmienda el plano, y la asegura de no volcarse, poniéndole una extraordinaria especie de timon llamada guare no conocida en ninguna otra parte, y es una union de cinco tablas de otras tantas varas de largo cada una, y media de ancho, que introducida en el agua entre los palos que forman el plan por la parte de popa á correspondencia de la punta de proa le manejan muy facilmente con una caña, lo qual la hace de sutil gobierno, segura á la bolina, y pronta para montar los remolinos de los rios y los rollos del mar, aunque vaya sobrecargada del ordinario peso de 200 á 300 arrobas en costales de harina, tercios de lienzos y bayetas, y caxones de conservas y frutas de la tierra: tuvo esta Isla 200 Indios de poblacion, y en el año de 1734 solo se hallaron 96 en la numeracion que se hizo; y aunque generalmente se atribuye esta despoblacion á la intemperie del clima, epidemias de viruelas y sarampion, no obs-

tante de estar esentos del repartimiento de mitas y servicio personal, dicen los Indios de la punta de Santa Elena y del Corregimiento de Truxillo que el motivo de su extincion nace de visible castigo de la Justicia Divina, porque habiendo vuelto á los errores de su idolatria, despues de reducidos á christiandad y policia, pasó el Obispo de Truxillo á corregir sus errores y abominables vicios, y en odio de su apostólico zelo le quitaron la vida con veneno, y despues de sepultado el cadaver le desenterraron sigilosamente, purificaron la carne de la infeccion del tósigo, y se lo comieron renovando los cruentos banquetes de su bárbara gentilidad: las producciones de esta Isla se reducen cada año á 60 mangles de pies derechos para las fábricas del Perú, 1500 cargas de cacao, 200 arrobas de pescado seco, de cuya utilidad se mantienen los habitantes, como de las provisiones de carne que hacen para las embarcaciones que tocan en el Puerto de esta Isla y no entran á la ría de la Ciudad, y del producto de las carenas de navios

vios gran  
en él par  
escusar e  
los baxos  
gar al as  
mas Pueb  
mismo non  
chala y el  
brados: e  
Ciudad, e  
de long. y  
de lat.

Tiene e  
el Pueblo  
pital del y  
side el Te  
por el G  
clima, cál  
despoblado

PUNAM  
Provincia  
de Lareca

xo al Cura  
PUNAN  
de) Pueblo  
y Corregim  
chiri en el  
Curato de

PUNAQ  
blo de la  
regimiento  
en el Perú  
devoto San

Señora de  
PUNAT  
Provincia  
de Cochaba  
Reyno que  
del Obispado

**PU**

ante de estar esentos del repartimiento de mitas y servicio personal, dicen los Indios de la punta de Santa Elena y del Corregimiento de Truxillo que el motivo de su extincion nace de visible castigo de la Justicia Divina, porque habiendo vuelto á los errores de su idolatria, despues de reducidos á christiandad y poenicia, pasó el Obispo de Truxillo á corregir sus errores y abominables vicios, y en odio de su apostólico zelo quitaron la vida con veneno, y despues de sepultado el cadaver le desenterraron sigilosamente, purificaron la carne de la infección del tósigo, y se lo comieron renovando los cruentos banquetes de su bárbara gentilidad: las producciones de esta Isla se reducen cada año á 60 mangles de pies derechos para las fábricas del Perú, 1500 cargas de cacao, 200 arrobas de pescado seco, de cuya utilidad se mantienen los habitantes, como de las provisiones de carne que hacen para las embarcaciones que tocan en el Puerto de esta Isla y no entran á la ciudad de la Ciudad, y del producto de las carenas de navíos

**PU**

víos grandes que se quedan en él para este efecto, por escusar el impedimento de los baxos del rio para llegar al astillero: no tiene mas Pueblos que el de su mismo nombre, y los de Machala y el Naranjal ya nombrados: está 8 leguas de la Ciudad, en 266 gr. 58 min. de long. y en 2 gr. y 50 min. de lat.

Tiene el mismo nombre el Pueblo principal ó Capital del partido donde reside el Teniente nombrado por el Gobernador, es de clima, cálido, pobre y casi despoblado.

**PUNAMÁ**, Pueblo de la Provincia y Corregimiento de Larecaxa en el Perú, anexo al Curato de Ambaná.

**PUNÁN**, San Gerónimo de) Pueblo de la Provincia y Corregimiento de Guarochiri en el Perú, anexo al Curato de Santa Olaya.

**PUNAQUEHUAR**, Pueblo de la Provincia y Corregimiento de Quispicanchi en el Perú, en que hay un devoto Santuario de nuestra Señora de la Purificación.

**PUNATA**, Pueblo de la Provincia y Corregimiento de Cochabama en el mismo Reyno que el anterior, y del Obispado de Santa Cruz

**PU**

321

de la Sierra, en que hay un célebre Santuario dedicado á nuestra Señora con advocacion de la Bella.

**PUNCÉRES**, Pueblo de la Provincia y Gobierno de Cumaná, situado en lo interior de la serranía, y uno de los de las Misiones que tienen en aquella Provincia los PP. Capuchinos Aragoneses, está á la orilla de un rio pequeño que entra en el Guarapiche.

**PUNGALÁ**, Pueblo de la Provincia y Gobierno de Riobamba en el Reyno de Quito, situado á orilla y á Levante del rio Guamoco, y al S E del de Llicto, es muy fértil, y de territorio ameno y delicioso, está en un gr. 50 min. de lat. aust.

**PUNGARAVATO**, Pueblo de la Cabecera de partido y Alcaldía mayor de Guimeo en Nueva España, tiene 135 familias de Indios, y en su distrito hay quatro estancias con 34 de Españoles y Mestizos que cogen con abundancia algodón y cascalote, que es el principal ingrediente para el color, curtido y tintura de los cordobanes, y mezclado con la caparrosa se hace el tinte negro mas perfecto, y por esto es yerva muy util y pre-

precisa en las tenerías: está 5 leguas al N de su Capital.

**PUNGUEO**, Pueblo de la Alcaldía mayor de Cina-gua en Nueva España, es de temperamento cálido y seco, y su vecindario de 32 familias de Indios que comercian en la cria de ganado mayor, cera y maiz: está 47 leguas entre Oriente y Sur de su Capital.

**PUNI**, Pueblo de la Provincia y Corregimiento de Riobamba en el Reyno de Quito.

**PUNILLA**, Pueblo de la Provincia y Gobierno del Tucumán en el distrito y jurisdicción de la Ciudad de Córdoba.

**PUNIKUITÁ**, Pueblo de la Provincia y Gobierno de Popayán en el Nuevo Reyno de Granada.

**PUNO**, San Carlos de) Villa pequeña Capital de la Provincia y Corregimiento de Paucarcolla en el Perú desde el año de 1686 en que se demolió la del Asiento de Laicacota por las revoluciones que ocasionaron sus célebres minas de plata, llamóse antes San Juan Baptista, está situada á orilla de la gran laguna de Chucuito que la hace mansana, es riquísima y muy

poblada, entre cuyos vecinos hay algunas familias muy ilustres; tiene dos Parroquias, una para Españoles y otra para Indios: la primera es muy hermosa, costeada por un vecino llamado San Roman, principal Director de una Compañía que se hizo entre varios para labrar una de las minas mas ricas de todo el Perú, de cuyo beneficio repartieron los compañeros á mas de 500 pesos cada uno; hoy está abandonada la mina desde la muerte del referido Director, que siente aun todo el vecindario porque era singular bienhechor de todos: está 4 leguas de la Ciudad de Chucuito, en 16 gr. 51 min. de lat. aust.

**PUNOS**, Pueblo de la Provincia y Corregimiento de Guamalies en el Perú, anexo al Curato de Llaeta.

**PUNOVIS**, Nacion bárbara de Indios de la Provincia y país de las Amazonas que habita en los bosques cerca de este rio á la parte del Mediodia, descendiendo de la de los Burais, con los quales confina al Poniente, está poco conocida.

**PUNRÚN**, Laguna grande del Perú en la Provincia de Tarma, tiene de lar-

go

go 3 leguas  
nace de e  
bra que d  
de Paria.

**PUNSI**  
la Provin  
Cartagen  
no de Gr  
una Isla  
el rio Ca  
Villa de

**PUNTA**  
Pueblo de  
partido d  
caldia ma  
en Nueva  
familias d  
gunos ran  
diacion a  
pañoles,  
de Mulato  
al E S E.

Otro Pu  
mo nomb  
Santa Ele  
cia y Gob  
quil en el  
to, está si  
ta, y tien  
to, cómodo  
de las emb  
cen el cor  
donde resi  
te el Teni

Otro cor  
de Negra,  
y Corregim  
pó en el  
situado cer

**PU**

poblada, entre cuyos vecinos hay algunas familias muy ilustres; tiene dos Parroquias, una para Españoles y otra para Indios: la primera es muy hermosa, costeada por un vecino llamado San Roman, principal Director de una Compañía que se hizo entre varios para labrar una de las minas mas ricas de todo el Perú, de cuyo beneficio repartieron los compañeros á mas de 500 pesos cada uno; hoy está abandonada la mina desde la muerte del referido Director, que siente aun todo el vecindario porque era singular bienhechor de todos: está 4 leguas de la Ciudad de Chucuito, en 16 gr. 51 min. de lat. aust.

**PUNOS**, Pueblo de la Provincia y Corregimiento de Guamalies en el Perú, anexo al Curato de Llaeta.

**PUNOVIS**, Nacion bárbara de Indios de la Provincia y país de las Amazonas que habita en los bosques cerca de este rio á la parte del Mediodia, descendiendo de la de los Burais, con los quales confina al Poniente, está poco conocida.

**PUNRÚN**, Laguna grande del Perú en la Provincia de Tarma, tiene de lar-

go

**PU**

go 3 leguas y 2 de ancho, nace de ella el rio Huambra que despues entra en el de Paria.

**PUNSEGUA**, Pueblo de la Provincia y Gobierno de Cartagena en el Nuevo Reyno de Granada, situado en una Isla de las que forma el rio Cauca cerca de la Villa de Mompóx.

**PUNTA**, S. Juan de la) Pueblo de la Cabecera de partido de Huatuzco y Alcaaldia mayor de Córdoba en Nueva España, tiene 26 familias de Indios, y en algunos ranchos de su inmediacion asisten 10 de Españoles, 7 de Mestizos y 8 de Mulatos, dista 5 leguas al ESE. de su Capital.

Otro Pueblo hay del mismo nombre en el partido de Santa Elena de la Provincia y Gobierno de Guayaquil en el Reyno de Quito, está situado en la Costa, y tiene un buen Puerto, cómodo y frecuentado de las embarcaciones que hacen el comercio ilícito, es donde reside ordinariamente el Teniente del partido.

Otro con el sobrenombre de Negra, de la Provincia y Corregimiento de Copiapó en el Reyno de Chile, situado cerca de la Costa y

**PU**

323

del rio Mamas, á la parte del Sur tiene en su inmediacion las minas de oro de Jesus Maria y de Maray, y mas adelante casi al mismo rumbo la del Monte Blanco.

Otro de las Misiones que tienen los Religiosos de San Francisco en el Nuevo Reyno de Leon en que se divide este de la Provincia de Coaguila.

Otro que es Asiento de Minas de Plata en la Provincia y Corregimiento de Piura en el Perú, anexo al Curato de su Capital.

Otro con la advocacion de San Juan, llamado tambien de los Ingenios, en la Provincia y Corregimiento de Safia del mismo Reyno que el anterior.

Una Ciudad con la advocacion de San Luis, vease Loyola.

Una Isla en la Provincia y Corregimiento de Cuyo y Reyno de Chile.

**PUNTAL**, Pueblo de la Provincia y Corregimiento de Pasto en el Reyno de Quito.

**PUNTAS**, Cabo de tres) extremidad oriental de la Costa en la Provincia y Gobierno de Cumaná, es de la figura de una T, cuya parte superior ó linea que se

ex-



## 324 PU

extiende tiene tres picachos, por la parte del O forma el golfo de Cumaná ó Cariaco, cuyo término es la punta de Araya, y por la parte del E el golfo Triste que acaba en la punta de Paria: está en 313 gr. 30 min. de long. y en 70 gr. 20 min. de lat.

Otro cabo hay del mismo nombre en la Costa de la Provincia y Gobierno de Honduras, está entre el golfo de este nombre y el Triunfo de la Cruz; detrás de él y en el seno que forma al SSE, adonde está el Pueblo de Santo Tomas de Castilla, es el fondeadero de las embarcaciones de registro que van á esta Provincia.

Un cerro llamado así, tambien en la Costa del S del estrecho de Magallanes, es una Isleta á la boca del canal de Santa Bárbara.

PUNTOS, Sierra de los quince) en la Provincia y Gobierno del Paraguay.

Un rio de la Provincia y Corregimiento de Coquimbo en el Reyno de Chile corre casi al N.

PUNUNÚ, Rio de la Provincia y Gobierno de Quixos y Macas en el Reyno de Quito, corre del NE al SO 18 leguas, y despues

## PU

entra por la parte oriental en el de Payamino en 46 min. de lat. aust.

PUNUTÚN, Pueblo de la Provincia y Corregimiento de Quillota en el Reyno de Chile, situado á orilla del rio de este nombre.

PUPA, San Francisco de) Fuerte de la Provincia y Gobierno de la Florida, situado á orilla del rio grande de San Mateo.

PUPIALES, Pueblo de la Provincia y Gobierno de Pasto en el Reyno de Quito.

PUPUL, Pueblo de la Provincia y Corregimiento de Coquimbo en el Reyno de Chile, situado á orilla del rio Conchali.

PUQUINA, Pueblo de la Provincia y Corregimiento de Moquehua en el Perú.

PUQUIOS, Pueblo de la Provincia y Corregimiento de Copiapó en el Reyno de Chile; situado entre el rio Castaño y el de Chimiral.

PURACÉ, Pueblo de la Provincia y Gobierno de Popayán en el Nuevo Reyno de Granada, situado cerca de su Capital al E.

PURAPÉL, Rio pequeño del Reyno de Chile, corre al S, y torciendo luego su curso al E entra en el de Longomillas.

PU-

PURARA, Provincia y de Caxamarqu

PURASIC, Bárbara de la Provincia y Gobierno de Chiquitos, con la de los se sabe de ella numerosa y g

PURBACH, las Misiones de Regulares de

en la Provincia y Reyno de Vizcaya, está

S al O de las y Villa de Chiguagua

PUREL, Provincia de Gobierno de

tuado en la C. PURÉN, Plaza de Ar

no de Chile de los Araucanos maron y destr

de 1723, se 1730, y tiene tropa Española

Tiene el m una laguna de en el país y

los Indios Ara de siempre s fuertes é inve

Españoles, se dos rios Curar Tom. IV.

PU

por la parte oriental de Payamino en 46 de lat. aust.

**NUTÚN**, Pueblo de provincia y Corregimiento Quillota en el Reyno de Chile, situado á orilla de este nombre.

**PA**, San Francisco de) de la Provincia y rno de la Florida, si á orilla del rio gran San Mateo.

**PIALES**, Pueblo de provincia y Gobierno de en el Reyno de Quito.

**PUI**, Pueblo de la ncia y Corregimiento quimbo en el Reyno de Chile, situado á orilla Conchali.

**QUINA**, Pueblo de la ncia y Corregimiento oquehua en el Perú.

**QUIOS**, Pueblo de la ncia y Corregimiento piapó en el Reyno de Chile, situado entre el rio y el de Chimiral.

**RACÉ**, Pueblo de la ncia y Gobierno de Po en el Nuevo Reyno Granada, situado cerca Capital al E.

**RAPÉL**, Rio pequeño Reyno de Chile, corre y torciendo luego su al E entra en el de gomillas.

PU-

PU

**PURARA**, Pueblo de la Provincia y Corregimiento de Caxamarquilla en el Perú.

**PURASICAS**, Nacion bárbara de Indios de la Provincia y Gobierno de los Chiquitos, confina por el N con la de los Borilos, y solo se sabe de ella que es muy numerosa y guerrera.

**PURBACHI**, Pueblo de las Misiones que tenían los Regulares de la Compañia en la Provincia de Tarau-mara y Reyno de Nueva Vizcaya, está 29 leguas al S  $\frac{1}{2}$  al O del Real de Minas y Villa de San Felipe de Chiguagua.

**PURÉI**, Pueblo de la Provincia de Barcelona y Gobierno de Cumaná, situado en la Costa.

**PURÉN**, Pueblo grande y Plaza de Armas del Reyno de Chile contra los Indios Araucanos que lo tomaron y destruyeron el año de 1723, se reedificó el de 1730, y tiene guarnicion de tropa Española.

Tiene el mismo nombre una laguna de este Reyno en el país y territorio de los Indios Araucanos donde siempre se han hecho fuertes é invencibles á los Españoles, se forma de los rios Curarahua y Eyoa

Tom. IV.

PU 325

que salen despues para entrar en el de la Imperial.

Un valle grande, fértil y hermoso del mismo Reyno, célebre por los combates que en él han tenido los Españoles contra los Araucanos haciéndolo teatro de las acciones mas gloriosas.

**PURI**, Pueblo de la Provincia y Gobierno del Darien en el Reyno de Tierra Firme, situado en la Costa de la mar del Sur, al O del Real de Minas de oro de Santa Maria mediando un pequeño rio.

**PURIBI**, Puerto del rio Poumaron en la Provincia y Gobierno de la Guayana y parte de ella que poseen los Holandeses.

**PURICA**, Sierra de) Montañas de la Provincia y Gobierno de Sonora en la América Septentrional.

**PURICOSA**, Rio de la Provincia y Gobierno de Jaen de Braçamoros en el Reyno de Quito, corre casi paralelo al de Irambisa, y entra en el de Santiago.

**PURIFICACION**, Nueva Señora de la) Villa de la Provincia y Gobierno de Neiva en el Nuevo Reyno de Granada, es de temperamento muy cálido, produce con abundancia cacao,

Tt ca-

## 326 PU

cañas dulces, maiz, yucas, plátanos, y tiene muchas minas de oro que se trabajan, y lavaderos del mismo metal en los rios de Saldafia, Cuello y la Magdalena; cria mucho ganado vacuno y de cerda, de que hace grandes sacas para Cartagena, Santa Fe, Honda y Mompox: sus naturales, que pasan de 500 vecinos, son agrestes y sin cultura, por lo qual los llaman Lanudos en Cartagena y demas Pueblos de la Costa, y lo mismo á el resto de naturales de esta Provincia; padece la pensión de tener muchos insectos, y particularmente el llamado coya: está 48 leguas al S de Santa Fe, en medio de las Ciudades de Neiva y Tocaima.

Tiene el mismo nombre un Pueblo de la Cabeza de partido y Alcaldía mayor de Tezcoco en Nueva España, situado entre dos empinados cerros, tiene 280 familias de Indios que viven del comercio de cortar maderas y hacer carbon para conducirlo en canoas á México, está una legua al Oriente de su Capital, á orilla de la laguna, entre los rios Papalotla y Tezcoco.

## PU

Otro de la Cabecera de partido y Alcaldía mayor de Teotihuacan en el mismo Reyno, distante media legua al Poniente de su Capital.

Otro de la Cabecera de partido y Alcaldía mayor de Tepeaca en el mismo Reyno tiene 27 familias de Indios, y dista una legua de su Capital.

Un Pueblo de la Provincia y Gobierno de Venezuela en el Nuevo Reyno de Granada, situado cerca de la Costa y del rio Ipire, á orilla de la laguna de Unare.

PURNIO, Pueblo del Gobierno de Mariquita y jurisdiccion de la Villa de Honda en el Nuevo Reyno de Granada, es una agregacion de toda especie de gentes á la orilla del rio grande de la Magdalena, mas abaxo de aquella Villa y á poca distancia, es de temperamento muy cáldido, enfermizo, y de molesta habitacion por la abundancia de mosquitos zancudos y gegenes; tiene algunas minas de oro, aunque se trabajan muy poco; abunda en cacao, cañas dulces y demas frutos de tierra caliente.

PU-

PURIO, Provincia y Gobierno de la Guayana Francesa en el Reino de Francia, distante media legua al Poniente de su Capital.

PURRISB, del Condado de Carolina Meridional, da á la parte de Savannah, 8 de nombre de Mballero natural, que animo bierno Inglés rolina estable esta Colonia ello familias nes Suizos: de long. y en de lat. vease C

PURU, 6 de la Provincia de las Amazonas la Guayana Portuguesa, de la linea equips de los I corre al S S E el de las Amazonas de Igarape y cuara.

PURUAI, Provincia y Gobierno de Conchucos anexo al Cura

**PU**

Otro de la Cabecera de Partido y Alcaldía mayor de Pichuacan en el mismo Reyno, distante media legua al Poniente de su Capital.

Otro de la Cabecera de Partido y Alcaldía mayor de Peaca en el mismo Reyno, tiene 27 familias de Indios, y dista una legua de Capital.

Un Pueblo de la Provincia y Gobierno de Venezuela en el Nuevo Reyno de Granada, situado cerca de la Costa y del rio Ipire, orilla de la laguna de mare.

**PURNIO**, Pueblo del Gobierno de Mariquita y jurisdiccion de la Villa de Honda en el Nuevo Reyno de Granada, es una agregacion de toda especie de plantas á la orilla del rio grande de la Magdalena, y á poca distancia, es de temperamento muy cálido, enfermizo, y de mucha habitacion por la abundancia de mosquitos zancudos y gegenes; tiene algunas minas de oro, aunque se abajan muy poco; abunda en cacao, cafias dulces y demas frutos de tierra caliente.

**PU-****PU**

**PURIO**, Rio de la Provincia y Gobierno de Veragua en el Reyno de Tierra Firme, nace en las montañas de la parte del Sur, y sale al mar Pacifico enfrente de la Isla de Iguanas.

**PURRISBURG**, Ciudad del Condado de Granville y distrito de Beaufort en la Carolina Meridional, situada á la parte del N del rio Savannah, 89 millas al SO de Charlestown, tiene el nombre de Mr. Purry, Caballero natural de Neufchatel, que animado por el Gobierno Inglés y de la Carolina estableció y fundó esta Colonia llevando para ello familias de los Cantones Suizos: está en 18 gr. de long. y en 32 gr. 15 min. de lat. vease Granville.

**PURÚ**, (6 Gonipape) Rio de la Provincia y pais de las Amazonas ó parte de la Guayana que tienen los Portugueses, nace debaxo de la linea equinoccial en el pais de los Indios Tueres, corre al SSE, y entra en el de las Amazonas entre el de Igarape y el de Urubacuara.

**PURUAI**, Pueblo de la Provincia y Corregimiento de Conchucos en el Perú, anexo al Curato de Sihuas,

**PU 327**

es de temperamento sumamente cálido.

Tiene el mismo nombre un rio de esta Provincia y Reyno, nace cerca del Pueblo de Miraflores, corre al N y entra en el Marañon.

**PURUANDIRO**, S. Juan de) Pueblo y Cabecera de partido de la Alcaldía mayor de Valladolid en la Provincia y Obispado de Mechoacán, está situado al pié de la sierra de este nombre en templado temperamento, 24 leguas distante de su Capital Pasquaro por la parte del N, y en él se divide su jurisdiccion de la de la Villa de Leon, sirviéndoles de límite un caudaloso rio que nace en la de Metepec y corre internándose en otras: tiene 27 familias de Españoles, 3 de Mulatos y 131 de Indios que viven aplicados al beneficio y curtido de corambres.

**PURUAYES**, Nacion antigua de Indios del Reyno de Quito al Mediodia de la Provincia de Riobamba, han sido siempre belicosos, fuertes y de sutil ingenio, han formado algunos Pueblos.

**PURUCHUCU**, Pueblo de la Provincia y Corregimiento de Canta en el Perú, aue-

anexo al Curato de Guamantanga.

**PURURI**, Río pequeño de la Provincia y Gobierno de la Guayana ó Nueva Andalucía, corre quasi al N; y entra en el Orinoco al E de la boca del caudaloso Caura.

**PURUGOTOS**, Nación bárbara de Indios infieles de la Provincia y país de la Guayana ó Nueva Andalucía, habitan cerca de la orilla del Orinoco, pero se tienen pocas noticias de sus costumbres.

**PURUMAUCA**, Provincia antigua del Reyno de Chile, confinante por el N con la de Coquimbo, sus naturales impidieron el progreso de las conquistas del Inca Yupanqui, y le dieron una sangrienta batalla que duró tres días consecutivos, obligando á aquel Monarca á retirarse y á poner límite á sus dominios por la parte del Mediodia en el río Maulli ó Maule.

**PURÚN**, Laguna de la Provincia y Corregimiento de Canta en el Perú, á la orilla del río Pari, en ella hay unas salinas en que se coge sal con abundancia.

**PURUNCHEQUARO**, San Gerónimo de Pueblo

de la Cabecera de partido de Cucupao y Alcaldía mayor de Valladolid en la Provincia y Obispado de Mechoacán, está situado muy cerca de la laguna, y tiene 35 familias de Indios aplicados á la pesca y cultivo de la tierra, está una legua al Poniente de su Cabecera.

**PURUPH**, Pueblo de la Provincia y Capitanía de Sergipe en el Brasil, situado á orilla del río grande de San Francisco, cerca de su salida al mar.

**PURÚS**, Río grande y caudaloso del Reyno del Brasil, corre del Mediodia al N por bosques y países desconocidos al Mediodia del Marañon, en el qual entra, entre el de Coari y el de la Madera, por quatro bocas, es navegable, y en los bosques de su inmediacion habitan muchos Indios bárbaros infieles, bañan el territorio de los Portugueses del Pará, su boca principal está en 4 gr. 28. min. de lat. aust.

**PURUTÚN**, Pueblo de la Provincia y Corregimiento de Quillota en el Reyno de Chile, en su distrito hay un gran mineral de cobre.

PU-

**PUSI**, Provincia y Corregimiento de Asangaro en una fuente de agua que de sar sobrenada abundancia que usan para está situado la laguna de

**PUTAGA**, Provincia y de Maule en Chile, corre entra en el

**PUTAE**, grande, he de la Provincia miento de mismo Reyno anterior.

**PUTES**, Provincia y Popayán en no de Gran Poniente de cá, y al M Illis en 55 mi

**PUTICA**, Provincia y de Vilcas Hu rú, anexo Cangallo.

**PUTINA**, Provincia y de Asangaro Reyno que xo al Curato pa, situado

PU

la Cabecera de partido de Cocupao y Alcaldía madre de Valladolid en la Provincia y Obispado de Meacacán, está situado muy cerca de la laguna, y tiene 35 familias de Indios aplicados á la pesca y cultivo de la tierra, está una legua al Poniente de su Cabecera.

**PURUPH**, Pueblo de la Provincia y Capitanía de Guaymas en el Brasil, situada á orilla del rio grande San Francisco, cerca de su salida al mar.

**PURUS**, Rio grande y caudaloso del Reyno del Brasil, corre del Mediodia al N por bosques y paisajes conocidos al Mediodia del Paraí, en el qual entra, entre el de Coari y de la Madera, por quince bocas, es navegable y los bosques de su inmediacion habitan muchos Indios bárbaros infieles, bañan el territorio de los Portugueses del Pará, su boca principal está en 4º 30' min. de lat. aust.

**PURUTUN**, Pueblo de la Provincia y Corregimiento de Quillota en el Reyno de Chile, en su distrito y un gran mineral de cobre.

PU-

PU

**PUSI**, Pueblo de la Provincia y Corregimiento de Asangaro en el Perú, tiene una fuente ó manantial de agua que dexándola reposar sobrenada en ella con abundancia un aceyte de que usan para alumbrarse, está situado á la orilla de la laguna de Chucuito.

**PUTAGAN**, Rio de la Provincia y Corregimiento de Maule en el Reyno de Chile, corre al S S E, y entra en el de Longomilla.

**PUTAENDO**, Valle grande, hermoso y fértil de la Provincia y Corregimiento de Quillota en el mismo Reyno que el rio anterior.

**PUTES**, Pueblo de la Provincia y Gobierno de Popayán en el Nuevo Reyno de Granada, situado al Poniente del rio Rumichaca, y al Mediodia del de Illis en 55 min. de lat. bor.

**PUTICA**, Pueblo de la Provincia y Corregimiento de Vilcas Huaman en el Perú, anexo al Curato de Cangallo.

**PUTINA**, Pueblo de la Provincia y Corregimiento de Asangaro en el mismo Reyno que el anterior, anexo al Curato del de Chucuito, situado á orilla de la

PU

329

laguna de Chucuito.

**PUTINSA**, Pueblo de la Provincia y Corregimiento de Yauyos en el mismo Reyno que los anteriores, anexo al Curato de Pampas.

**PUTUGANTI**, Rio de la Provincia y Gobierno del Darien en el Reyno de Tierra Firme, nace en las montañas de la parte del N, y sale al mar al O de la Isla de Pinos.

**PUTUMAYO**, Rio grande, caudaloso y navegable, llamado tambien Iza, del Reyno del Perú, nace en las serranías de la Provincia de Pasto hácia la parte de Levante, y al Poniente de Sibundoy, corre mas de 300 leguas del N N O al S S E, recogiendo en su curso las aguas de mas de otros 30 rios, de que son los principales San Pedro, Guinchos, Plato, Vides, Quino, Pischilin, Yaca, Guames, S. Miguel, y un brazo del gran Caquetá: sus orillas estaban pobladas de muchas naciones de Indios infieles llamadas Yurunas, Guataicus, Yacatiguaras, Parianas, Ziyus, Atucais, Cunas, y Omaguaisietes, que quiere decir Omaguas verdaderos; la mayor parte de es-

## 330 PU

estos se han retirado á los bosques en que tienen establecidas Misiones para su conversion los Religiosos de San Francisco de la Provincia de Quito: este rio lleva entre sus corrientes mucho oro arrastrado de los minerales por donde pasa, y se halla en sus arenas, entra en el Marañon en 3 gr. 14 min. de lat. aust.

Tiene el mismo nombre un Pueblo de la Provincia y Gobierno de Mainas en el Reyno de Quito, reduccion de Indios de las Misiones que tenian allí los Regulares de la Compañia, situado á la orilla del rio anterior.

**PUXAQUERÁN**, Pueblo de la Cabecera de partido de Zanguio y Alcaldía mayor de Zamora en Nueva España, situado en la cumbre de un elevado cerro que hay en medio de la gran laguna ó mar de Chapala, que hace una deliciosa vista, tiene 30 familias de Indios que se mantienen del oficio de pescadores y del cultivo de algunas pocas semillas y frutos en las huertas que tienen, está 8 leguas al S de su Cabecera.

**PUXMECATÁN**, Pueblo y Cabecera de partido

## PU

de la Alcaldía mayor de Villalta en Nueva España, es de temperamento caliente, tiene 74 familias de Indios, y dista 24 leguas al Oriente de su Capital.

**PUYEGUE**, Laguna grande del país y tierras Magallánicas hácia el estrecho, en sus inmediaciones dicen que habitan algunos Indios de los Cesares, está en 41 gr. 17 min. de lat. aust.

**PUYÚC**, Rio de la Provincia y país de las Amazonas, corre del N al Mediodia, y unido al de Pintuyacu forma el de Guincos, que sigue el mismo curso hasta entrar en el de Pastaza por la parte septentrional á Levante de Canincha el viejo en 1 gr. 42 min. de lat. aust.

**PUYZOCAS**, Nacion bárbara de Indios del Reyno del Perú confinante con la de los Chiquitos, la descubrió el P. Lucas Caballero, de la extinguida Compañia, el año de 1711, y habiendo entrado á predicarles la Fe fué muerto por aquellos infieles como todos los Españoles é Indios convertidos que le acompañaban en número de veinte y seis personas.

QUA-

**QUAC**  
cion de  
chimecas  
en tiempo  
eran de  
vivian va  
ques y m  
dose de  
citaban c  
nos lo n  
feras, n  
racionali  
tiempo d  
de Velas  
linas, se  
dio de u  
Caldera  
fiol y de  
mecha, e  
do much  
y para  
viaron I  
cia de T  
sen con  
de Fr. G  
Fr. Ger  
Religioso  
Francisc  
ber cate  
do much  
con que  
blos del  
San Lu  
Provinci  
Miguel  
lotlán e  
Tom.

PU

de la Alcaldía mayor de Villalta en Nueva España, es de temperamento caliente, tiene 74 familias de Indios, y dista 24 leguas al Oriente de su Capital.

PUYEGUE, Laguna grande del país y tierras Magallánicas hácia el estrecho, en sus inmediaciones dicen que habitan algunos Indios de los Cesares, está en 41 gr. 17 min. de lat. aust.

PUYÚC, Rio de la Provincia y país de las Amazonas, corre del N al Mediodía, y unido al de Pintuyacu forma el de Guincos, que sigue el mismo curso hasta entrar en el de Pastaza por la parte septentrional á Levante de Canincha el viejo en 1 gr. 42 min. de lat. aust.

PUYZOCAS, Nación bárbara de Indios del Reyno del Perú confinante con la de los Chiquitos, la descubrió el P. Lucas Caballero, de la extinguida Compañía, el año de 1711, y habiendo entrado á predicarles la Fe fué muerto por aquellos infieles como todos los Españoles é Indios convertidos que le acompañaban en número de veinte y seis personas.

QUA-

QUA

QUACHICHILES, Nación de Indios de los Chichimecas en Nueva España, en tiempo de su gentilidad eran de los mas brutales, vivian vagantes por los bosques y montes, manteniéndose de la caza que exercitaban contra los Christianos lo mismo que con las fieras, no daban indicio de racionalidad hasta que en tiempo del Virrey Don Luis de Velasco, Marques de Salinas, se reduxeron por medio de un Mestizo llamado Caldera, hijo de un Español y de una India Chichimeca, el qual habia vivido muchos años con ellos, y para civilizarlos se enviaron Indios de la Provincia de Tlaxcala que poblaron con ellos, acompañados de Fr. Gerónimo Zarate y Fr. Gerónimo de Mendieta, Religiosos del Orden de San Francisco, y despues de haber catequizado y bautizado muchos, sacaron otros con que fundaron los Pueblos del Real de Minas de San Luis de Potosí en la Provincia de Zacatecas, San Miguel de Mezquitic, Colotlán en la Provincia de

Tom. IV.

Guadalajara, costando al Rey mucho el mantenerlos á costa del Real Erario el tiempo que tardaron en acostumbrarse al trabajo y cultivo de la tierra.

QUADE, Cabo de) en la Costa del N del estrecho de Magallanes, enfrente de la boca del canal de San Juan.

QUADOGHE, Pueblo de Indios de la Nueva Francia ó Canadá, situado cerca de la Costa del Sur del lago Michigan, su territorio fué vendido por las seis naciones de Indios aliados á los Ingleses el año de 1701, y ratificado el acto de venta en los de 1726 y 1744.

QUAHUACÁN, Provincia antigua de Nueva España comprehendida hoy en la de Tezcoco.

QUANAXTITLÁN, Pueblo de la Coocera de partido de San Luis de la Costa y Alcaldía mayor de Tlapa en Nueva España, es de temperamento sumamente cálido, y solo produce maiz y arroz, tiene 34 familias de Indios, y está a leguas al NO de su Cabecera.

Vv

QUA-



**332 QUA**

**QUANESEE**, Pueblo de Indios de la Carolina Septentrional, en que tienen los Ingleses un establecimiento á orilla del rio Euphasée.

**QUANNES**, Ciudad de la Provincia y Colonia de Maryland, situada entre el rio Patuxent y la orilla de la Bahía de Chesapeack.

**QUAPAN**, San Francisco de) Pueblo de la Cabecera de partido y Alcaldía mayor de Cholula en Nueva España, tiene 70 familias de Indios, y está poco mas de una legua de su Capital.

**QUAPPILOLLAN**, Provincia antigua de la Nueva España, la conquistó y unió al Imperio Ahuitzotl, VIII Emperador Mexicano; despues de la entrada de los Españoles quedó confundida en la nueva division que hicieron.

**QUAQUACUYUTI**, Rio de la Provincia y Gobierno de Buenos Ayres, corre al NNE, y entra en el rio grande de los Portugueses.

**QUAQUALA**, Pueblo de la Cabecera de partido y Alcaldía mayor de Cuquio en Nueva España, distante 2 leguas al Poniente de él.

**QUAQUES**, Enseñada de) en la Costa de la

**QUA**

mar del Sur y Provincia y Gobierno de Esmeraldas, formada por el cabo ó punta del Palmar al Mediodía, y la del Pedernal al N, distante solo 2 min. de lat. bor. de la línea equinoccial.

**QUARA**, Pueblo de la Isla y Gobierno de la Trinidad, situado en la Costa del E, cerca del Puerto de Guasima.

**QUARAVAGUAZANAS**, Nación bárbara y belicosa de Indios de la Provincia y país de las Amazonas, vive en los bosques inmediatos al rio Negro, se mantienen solo de la caza y de la pesca, usan por armas flechas envenenadas, y no es numerosa.

**QUARCI**, Rio de la Provincia y Gobierno de Buenos Ayres, nace de unas montañas entre los rios Negro y Ibicuy, corre al O, y entra en el Uruguay enfrente del de Itu.

**QUAREPORIQUE**, Rio de la Provincia y Gobierno del Paraguay, corre al O, y entra en el de este nombre entre los de Xexuy y de Ipuigta.

**QUAREQUA**, Provincia antigua del Reyno de Tierra Firme, hoy confundida con la del Darien, la descubrió

Bas-

**QU**

Basco Nufiez desde una mo la mar del Sur bernada del C cha, que muri de sus natural talla que les tos Indjos su baros y belic sus viçiosas c nian la de S lo qual mand gunos Balboa miento de los vieron los Esp meros Negro la América, sen averiguar bian ido.

**QUARTO** de la Provin del Tucumán nace en las si panchin, cer dad de Córdoba al Oriente po Sur de la Pr pues de mas de curso terr guna que for

**QUATEP** las de) Pue de partido c mayor de Ma va España, t lias de Indi pan en sem bada y otras la cria de al

## QUA

del Sur y Provincia y  
nierno de Esmeraldas, for-  
a por el cabo ó punta  
Palmar al Mediodia, y  
el Pedernal al N, dis-  
e solo 2 min. de lat. bor.  
la linea equinoccial.

QUARA, Pueblo de la  
y Gobierno de la Tri-  
ad, situado en la Costa  
E, cerca del Puerto de  
asima.

QUARAVAGUAZANAS,  
cion bárbara y belicosa  
Indios de la Provincia y  
s de las Amazonas, vive  
los bosques inmediatos al  
Negro, se mantienen  
de la caza y de la pes-  
usan por armas flechas  
venenadas, y no es nu-  
rosa.

QUARCI, Rio de la  
ovincia y Gobierno de  
enos Ayres, nace de unas  
ntañias entre los rios Ne-  
y Ibicuy, corre al O,  
entra en el Uruguay en-  
nte del de Itu.

QUAREPORIQUE, Rio  
la Provincia y Gobierno  
Paraguay, corre al O,  
entra en el de este nom-  
entra los de Xexuy y  
Ipuigta.

QUAREQUA, Provincia  
tigua del Reyno de Tierra  
rme, hoy confundida con  
del Darien, la descubrió  
Bas-

## QUA

Basco Nuñez de Balboa, y  
desde una montaña de ella  
la mar del Sur; estaba go-  
bernada del Cacique Tare-  
cha, que murió con muchos  
de sus naturales en una ba-  
talla que les dió: eran es-  
tos Indjos sumamente bár-  
baros y belicosos, y entre  
sus viciosas costumbres te-  
nian la de Sodomitas, por  
lo qual mandó quemar al-  
gunos Balboa para escar-  
miento de los otros, y aquí  
vieron los Españoles los pri-  
meros Negros esclavos en  
la América, sin que pudie-  
sen averiguar de donde ha-  
bian ido.

QUARTO, Rio grande  
de la Provincia y Gobierno  
del Tucumán en el Perú,  
nace en las sierras de Cham-  
panchin, cerca de la Ciu-  
dad de Córdoba, corre hácia  
al Oriente por la parte del  
Sur de la Provincia, y des-  
pues de mas de 60 leguas  
de curso termina en una la-  
guna que forma de susaguas.

QUATEPEC, San Nico-  
las de) Pueblo y Cabeza  
de partido de la Alcaldía  
mayor de Marinalco en Nue-  
va España, tiene 120 fami-  
lias de Indios que se ocu-  
pan en sembrar maiz, ce-  
bada y otras semillas, y en  
la cria de algun ganado me-

## QUA 333

nor; fabrican muchas ba-  
teas, que son unas artesas  
grandes, y cortan maderas  
para hacer coches, todo lo  
qual llevan á vender á Mé-  
xico: está 8 leguas al N  
de su Capital, cuyo cami-  
no, aunque de montes y  
pedregales, está poblado de  
árboles, cocotales, ó teas, y  
encinas muy crecidas.

QUATRO EVANGELIS-  
TAS, vease Evangelistas.

QUAUHNAHUAC, ó  
Cuernavaca) como llaman  
vulgarmente, Provincia y  
Alcaldía mayor de Nueva  
España, perteneciente al Es-  
tado del Marquesado del Va-  
lle que concedió á Hernan  
Cortés el Emperador Car-  
los V, cuyos poseedores la  
proveen, tiene bastante ex-  
tension, es muy fértil y  
abundante en frutos, algo-  
don, ajenjbire, de que man-  
tiene un lucroso comercio,  
como de carbon, leña y ma-  
deras que conducen para  
vender á México, y lo mis-  
mo maiz, y pescados que co-  
gen de una laguna, y tie-  
nen allí estimacion; produ-  
ce tambien cañas dulces de  
que fabrican azucar; es una  
de las jurisdicciones mas po-  
bladas que hay en todo el  
Reyno, y consta de los Pue-  
blos siguientes.

San

## 334 QUA

San Joseph Cal-  
tengo.  
San Gerónimo Co-  
cotzingo.  
S. Gaspar Tetela.  
Santa Maria de  
Ahuacates.  
San Lorenzo Cha-  
milpa.  
San Salvador Oco-  
tepec.  
San Nicolas Ahua-  
catepec.  
San Miguel Cha-  
pultepec.  
San Diego Acapa-  
zinco.  
S. Antonio Analco.  
Huitzilaque.  
Guaxomulco.  
Santiago Huite-  
pec.  
San Vicente Za-  
qualpa.  
S. Luis Amatlán.  
S. Bartolomé Cho-  
loapa.  
Asuncion de Te-  
temalzingo.  
Xochitepec.  
Acatlipa.  
S. Agustin Tetla-  
ma.  
S. Sebastian Quen-  
tepec.

S. Francisco Ahue-  
huezingo.  
Santa Maria Al-  
puyeca.  
Mazatepec.  
San Francisco Te-  
tecala.  
San Gaspar Coa-  
clán.  
S. Miguel Cuantla.  
Guizinclán.  
San Juan Coate-  
relco.  
San Salvador Mia-  
catlan.  
San Juan Tetelpa.  
San Juan Panchi-  
malco.  
Natividad de Tla-  
tenchi.  
San Miguel Xo-  
xutla.  
Tlacultenango.  
Tlayohualco.  
Nexpa.  
Tetecala.  
Teocatzingo.  
Ixtla.  
Tehuixtla.  
Cuauchinola.  
Amacuzaque.  
Yautepec.  
S. Juan Maticlan.  
Santiago Maticlan.  
Guacalco.

## QUA

Tepoxtlán.  
San Andres.  
Santa Catalina.  
Santiago.  
Amatlan.  
Santo Domingo.  
San Juan.  
Goastepec.  
Pazulco.  
Ayacapixtla.  
Ticomán.  
Tlaltizapán.  
Ixtolucan.  
Atlachahualoya.  
Clalístac.  
Xantetelco.  
Amacuica.  
Huichiluya.  
Xacapistla.  
San Sebastian Ar-  
chidipisco.  
Hatenango.  
Xonacatepec.  
Amacuitlapilco.  
Atotonilco.  
Tepantzingo.  
Tetela.  
Acoxchiapa.  
Chalcaxingo.  
Clauac.  
Xalostóc.  
S. Francisco Tex-  
cala.  
San Agustin Xo-  
chitlan.

La Capital de esta Pro-  
vincia es la Ciudad del mis-  
mo nombre, situada en un

terreno quebrado, de be-  
nigno temperamento, muy  
fértil y amena por la abun-  
dan-

## QU

dancia de ag-  
antigüedad se-  
ron por difer-  
tos de prim-  
la Iglesia Pa-  
es el Conver-  
sos de San F-  
que de fabri-  
roda de bóve-  
con magnific-  
alhajas de pla-  
á ella está la  
den Tercera,  
lo mas noble  
dario que es  
lias, la mayo-  
pañoles, y los  
tizos y Mula-  
Indios, que  
dos en nuev-  
rodean la Vil-  
tan por Pue-  
Capilla que t-  
ána Imágen  
fiora de la C-  
yo origen tie-  
que en tiem-  
Cortés llegar  
sada á un ing-  
da de aquel  
de hermosa p-  
de una virtu-  
mada Agustín  
ban un caxo-  
qual dexaron  
para que lo  
aunque se  
huéspedes no  
lo esperando

QUA

ue- Tepoxtlán.  
 Al- San Andres.  
 Santa Catalina.  
 Santiago.  
 Amatlan.  
 Te- Santo Domingo.  
 San Juan.  
 Goastepec.  
 Pazulco.  
 Atla. Ayacapixtla.  
 Ticomán.  
 ate- Tlaltizapán.  
 Ixtolucan.  
 Mia- Atlacahualoya.  
 Clalistac.  
 lpa. Xantetelco.  
 chi- Amacuica.  
 Huichiluya.  
 Fla- Xacapistla.  
 San Sebastian Ar-  
 chidipisco.  
 Xo- Hatenango.  
 Konacatepec.  
 Amacuitlapilco.  
 Atotonilco.  
 Tepantzingo.  
 Tetela.  
 Acoxchiapa.  
 Chalcazingo.  
 Claucac.  
 Xalostóc.  
 S. Francisco Tex-  
 cala.  
 lan. San Agustin Xo-  
 chitlan.

eno quebrado , de be-  
 no temperamento , muy  
 l y amena por la abun-  
 dan-

QUA

dancia de aguas que en la antigüedad se le comunicaron por diferentes conductos de primoroso artificio: la Iglesia Parroquial , que es el Convento de Religiosos de San Francisco, aunque de fabrica antigua , es toda de bóvedas , adornada con magnificencia de ricás alhajas de plata ; inmediato á ella está la Venerable Orden Tercera , compuesta de lo mas noble de su vecindario que es de 314 familias, la mayor parte de Españoles, y los restantes Mestizos y Mulatos, y 622 de Indios , que están repartidos en nueve Barrios que rodean la Villa , y se reputan por Pueblos ; en una Capilla que tiene se venera una Imágen de nuestra Señora de la Concepcion, cuyo origen tienen justificado que en tiempo de Hernan Cortés llegaron á pedir posada á un ingenio ó hacienda de aquel dos peregrinos de hermosa presencia á casa de una virtuosa muger llamada Agustina que llevaban un caxon cerrado, el qual dexaron en su poder para que lo guardase , y aunque se ausentaron los huéspedes no quiso abrirlo esperando que volviesen;

QUA 335

pero cansada de lo que tardaban , y admirada de la música que se oía hácia la parte que tenia el caxon, dió cuenta al Cura y al Alcalde mayor , que abriéndolo en presencia de muchos vecinos hallaron una Imágen de nuestra Señora de peregrina hechura : esta Ciudad era en tiempo de los Indios muy fuerte por las obras que tenian los Indios para defenderla ; Hernan Cortés la ganó por el valor con que un Indio Tlaxcalteca de sus aliados entró por lo mas fuerte siguiéndole algunos Españoles ; el Cacique ó Señor dió inmediatamente la obediencia á Cortés , y le auxilió en la conquista de la Capital , por cuya razon les declararon guerra los Mexicanos de las Provincias de Malinalco y Coahuixco ; pero envió Cortés para defenderlos ochenta Españoles con el Capitán Andres de Tapia con que derrotaron en una batalla á sus enemigos: está Quanahuac 14 leguas al S de México , en 273 gr. 45 min. de long. y en 19 gr. 35 min. de lat.

QUAHQUECHOLLA,  
 Poblacion grande en tiempo de la gentilidad de los In-

**336 QUA**

Indios de Nueva España, situada en el valle de Atrisco, fué poblada por los Teochichimecas gobernados de Xelhna, hijo primero de Ixtác Mixcuatl, Señor de las Siete Cuevas, dándole este nombre de un páxaro muy hermoso así llamado: estaba situada en una llanura cercada de muralla de tres estados de alto y catorce pies de ancho con buen parapeto, que se unia con una sierra que por su aspereza le servia de defensa; solo tenia dos puertas, para cuya entrada era preciso subir muchos escalones: tenia hermosos edificios y muchas huertas por ser muy fértil el terreno, celebraba mercado público de gran comercio, y constaba su vecindario de mas de cinco mil vecinos: Moctezuma la sitió y tomó llevándose tres mil y doscientos cautivos; en ella se juntaron los Mexicanos para hacer guerra á Tlaxcala, pidieron auxilio á Hernan Cortés con que lograron quedar victoriosos de sus enemigos.

**QUAUHQUETZPALTEPEC**, Pueblo de la Provincia y Alcaldía mayor de Panuco en Nueva España, situado cerca de un Estero.

**QUA**

Tiene el mismo nombre un rio de esta Provincia y Reyno que entra en el de Paloapan ó Alvarado, dicen que entre sus minas lleva mucho oro del que arrastra de los minerales.

**QUAUHTILAN**, Pueblo de la Provincia de México en Nueva España, lo conquistó y unió al Imperio el Emperador Izcóhuatl; era Ciudad grande y populosa, la ganó Cortés hallándola despoblada de gentes quando sitiaba á México: tenian sus naturales la bárbara costumbre en las fiestas de sus dioses de degollar dos Indias esclavas, y desollándolas se vestian con las pieles dos Indios que hacian mil ceremonias representando á sus dioses, en cuyo obsequio ponian en seis palos muy altos clavados en tierra otros tantos prisioneros de los que habian hecho en la guerra, aspados, y todos los aseataban, dexándolos caer luego desde lo alto antes de morir para sacarles los corazones, y degollándolos entregaban las cabezas á los Sacerdotes, y repartian el cuerpo para comérselo: hay en este Pueblo una gran calzada de piedra construida

QU  
da por los  
llega hasta M  
de dista 4 l  
QUAUH  
Pueblo de l  
Alcaldía ma  
ca en Nuev  
al principio  
de numerosa  
naturales di  
dos niños de  
cados en la  
lica que acor  
Religiosos F  
Minaya y su  
odio de que  
ídolos para q  
fueron ahorc  
co con su C  
delito; fué  
Religiosos d  
co, y habiérn  
por disposici  
de la Puebl  
Santo Domi  
ron admitir  
que se les  
aquellos á q  
un Convent  
los mejores  
do el Reyno  
Pueblo una  
tra en el re  
to para rega  
qual con el  
una costra d  
conductos p  
dista 4 legua  
de la Puebla

**QUA**

Tiene el mismo nombre  
rio de esta Provincia y  
no que entra en el de  
oapan ó Alvarado, di-  
que entre sus minas lle-  
mucho oro del que ar-  
tra de los minerales.

**QUAUHTITLÁN**, Pue-  
de la Provincia de Mé-  
o en Nueva España, lo  
quisió y unió al Impe-  
el Emperador Izcóhuatl;  
Ciudad grande y popu-  
a, la ganó Cortés hallán-  
a des poblada de gentes  
ando sitiaba á México:  
ian sus naturales la bár-  
ra costumbre en las fies-  
de sus dioses de dego-  
r dos Indias esclavas, y  
ollándolas se vestían con  
pieles dos Indios que ha-  
n mil ceremonias repre-  
tando á sus dioses, en  
yo obsequio ponían en  
s palos muy altos clava-  
s en tierra otros tantos  
isioneros de los que ha-  
an hecho en la guerra,  
pados, y todos los asae-  
aban, dexándolos caer lue-  
desde lo alto antes de  
orir para sacarles los co-  
zones, y degollándolos en-  
egaban las cabezas á los  
cerdotes, y repartían el  
terpo para comérselo: hay  
este Pueblo una gran  
lzada de piedra construi-  
da

**QUA**

da por los Españoles que  
llega hasta México, de don-  
de dista 4 leguas.

**QUAUHTINCHAN**,  
Pueblo de la Provincia y  
Alcaldía mayor de Tepea-  
ca en Nueva España, era  
al principio muy grande y  
de numerosa población, sus  
naturales dieron muerte á  
dos niños de Tlaxcala edu-  
cados en la Religión Cató-  
lica que acompañaban á los  
Religiosos Fr. Bernardino  
Minaya y su compañero, en  
odio de que buscaban los  
ídolos para quemarlos, pero  
fueron ahorcados en Méxi-  
co con su Cacique por este  
delito; fué doctrina de los  
Religiosos de San Francis-  
co, y habiéndola cambiado  
por disposición del Obispo  
de la Puebla con los de  
Santo Domingo no quisie-  
ron admitir á estos, hasta  
que se les volvió á dar á  
aquellos á quienes labraron  
un Convento y Iglesia de  
los mejores que hay en to-  
do el Reyno; hay en este  
Pueblo una fuente que en-  
tra en el referido Conven-  
to para regar la huerta, la  
qual con el tiempo forma  
una costia de piedra en los  
conductos por donde pasa:  
dista 4 leguas de la Ciudad  
de la Puebla de los Angeles.

**QUA** 337

**QUAUHTOCHO**, Puerto  
de la mar del S en Nueva  
España, los Españoles le  
llaman Guatulco; vease es-  
te artículo.

**QUAUILOTLATZALA**,  
Pueblo de la Cabeza de  
partido y Alcaldía mayor  
de Tlapa en Nueva Espa-  
ña, tiene 55 familias de In-  
dios Mexicanos que se em-  
plean en cultivar semillas,  
grana y algodón.

**QUAUTLAMAYÁN**,  
Pueblo de la Cabecera de  
partido y Alcaldía mayor  
de Zochicoatlan en el mis-  
mo Reyno que el anterior,  
es de temperamento frio, si-  
tuado entre cérrros y barran-  
cas, tiene 16 familias de In-  
dios, y es el último Pue-  
blo de esta jurisdicción por  
aquella parte, dista 2 leguas  
al Oriente de su Capital.

**QUAUTLAZINCO**, San  
Juan de) Pueblo de la Ca-  
becera de partido y Alcal-  
día mayor de Cholula en el  
mismo Reyno que los ante-  
riores, tiene 13a familias de  
Indios; y está media legua  
al N de su Capital.

**QUAXINICUILAPA**,  
Pueblo de la Provincia y  
Corregimiento de Tutitapa  
en el Reyno de Guatemala,  
anexo al Curato del de Es-  
clavos.

QUA-

**QUAZINTLA**, Pueblo de la Cabecera de partido y Alcaldía mayor de Papantla en el mismo Reyno que el anterior, tiene 25 familias de Indios, y dista 5 leguas al NO. de aquella.

**QUAZOQUITENGO**, Pueblo de la Cabeza de partido de San Luis de la Costa y Alcaldía mayor de Tlaxpa en el mismo Reyno que el anterior, tiene 59 familias de Indios que solo tratan en maiz, que es el único fruto que produce su terreno: está 7 leguas de su Cabecera.

**QUC**

**QUCHUCABI**, Volcán del Reyno de Chile, situado en los montes de su Cordillera en 42 gr. de lat.

**QUE**

**QUE**, Valle del) en la Provincia y Corregimiento de Coquimbo y Reyno de Chile, está entre la Costa y el rio de los Puntos.

**QUEACHES**, Nación bárbara de Indios de la Provincia de Yucatán, despues de la conquista por los Españoles se sublevaron cometiendo muchas atrocida-

**QUE**

des algunos Pueblos sostenidos de estos Indios, á cuyo castigo hizo una entrada el Alcalde mayor de Chiapa Don Diego de Vera Ordoñez de Villaquirán; y el año de 1684 intentó su reduccion el Gobernador Don Juan Bruno Tello de Guzman empezando un camino desde la Provincia de Yucatán á las de Guatemala, de que hizo 8 leguas, y un reducto ó fuerte para su defensa; pero uno y otro se ha perdido sin haber conseguido la reduccion de estos infieles.

**QUEBÉC**, Ciudad grande y hermosa Capital de la Nueva Francia ó Canadá en la América Septentrional, fundada el año de 1608 por Mr. Samuel de Champlain de orden de la Corte de Francia para establecer el comercio de pieles que la Compañía de las Indias hacia con los naturales de aquel país, está situada á la orilla del rio San Lorenzo y boca donde le entra el de San Carlos y se estrecha mas aquel, por cuya razon tiene el nombre de Québec, que en el idioma de los Indios Algonquines quiere decir estrechura: se divide en Ciudad alta y baxa, la pri-

mera está en una montaña al pié de ella no que ha de que quando se ba á la fald los edificios s bien construi mente el Pala la Casa de l de los Cabal Juan de Jerus ra quadrada, de 400 libras ro sobre todo que reside el donde se cele blea: la Catec fia y de mala que no corr torre y campa cha altura y n to; tiene peg Colegio Semin hecho tres ve lo consumido primero el af luego el de r dres Recolet hermosa Igles to; otro las E sulinas, que h diado tambie mo el Semina es muy pobre lares de la ext pafia tenian Colegio: hay dad dos Hospi

**QUE**

algunos Pueblos sostenidos de estos Indios, á castigo hizo una entrada Alcalde mayor de Chiapa Don Diego de Vera Ordoñez de Villaquirán; y el año de 1684 intentó su reducción el Gobernador Don Juan Bruno Tello de Guzmán empezando un camino desde la Provincia de Yucatán á las de Guatemala, que hizo 8 leguas, y un fuerte ó puesto para su defensa; pero uno y otro se perdió sin haber conseguido la reducción de esos infieles.

**QUEBÉC**, Ciudad grande y hermosa Capital de la Nueva Francia ó Canadá en América Septentrional, fundada el año de 1608 por Samuel de Champlain de orden de la Corte de Francia para establecer el comercio de pieles que la Compañía de las Indias hacia con los naturales de aquellos, está situada á la orilla del río San Lorenzo y en donde le entra el de San Carlos y se estrecha en aquel, por cuya razón tiene el nombre de Québec, que en el idioma de los Indios Algonquines quiere decir estrechura: se divide en Ciudad alta y baja, la primera

**QUE**

está en la altura de una montaña, y la segunda al pié de ella en el terreno que ha dexado el río, que quando se fundó llegaba á la falda del monte: los edificios son grandes y bien contruidos, especialmente el Palacio Episcopal, la Casa de la Ciudad, la de los Caballeros de San Juan de Jerusalem, de figura quadrada, cuyo costo fué de 400 libras esterlinas; pero sobre todo el Palacio en que reside el Gobernador, y donde se celebraba la asamblea: la Catedral es pequeña y de mala arquitectura, que no corresponde á la torre y campanario, de mucha altura y muy buen gusto; tiene pegado á ella un Colegio Seminario que se ha hecho tres veces por haberlo consumido un incendio, primero el año de 1703, y luego el de 1705: los Padres Recoletos tienen una hermosa Iglesia y Convento; otro las Religiosas Ursulinas, que ha sido incendiado tambien dos veces como el Seminario, y por esto es muy pobre: los Regulares de la extinguida Compañía tenían un magnífico Colegio: hay en esta Ciudad dos Hospitales, uno llamado

Tom. IV.

**QUE 339**

de Dios en que hay dos grandes salas, una para hombres y otra para mugeres, asistidos por Religiosos Hospitalarios de San Agustín de la Congregacion de la Misericordia de Jesus, cuyos fundadores pasaron de Diepa; el otro es el Hospital General, situado en el terreno que ocupaban antes los Padres Recoletos, y compró el Obispo Mr. de Saint Vallier, y en esta fundacion gastó inmensas cantidades de dinero: está fortificada por la parte opuesta al río esta Plaza con un recinto que tiene dos baluartes de orejon, y otros dos medios que terminan en las orillas de los ríos de San Lorenzo y de San Carlos, y tiene ademas una Ciudadela bien contruida, y otro castillo llamado del Diamante, y diferentes baterías que defienden la Costa y el Puerto, que es muy cómodo y seguro para muchas embarcaciones aunque sean del mayor porte, y pueden fondear muy inmediatas á la Playa: los habitantes pasan de 8000 almas, y entre ellos hay muchos vecinos acaudalados por el floreciente comercio que ha hecho siempre: los Ingleses

Xx

man-



340 **QUE**

mandados por David Kerr, Francés, natural de Diepa, y Calvinista que pasó al servicio de aquellos, la tomaron el año de 1628: el de 1690 volvieron á sitiarla mandados por el General Piphy, que se vió precisado á retirarse con pérdida de sus mejores tropas; y el de 1759 la tomaron nuevamente dirigidos por el General Wolf que murió en aquella acción gloriosamente, quedando desde entonces poseedores de todo el Canadá: fué esta Ciudad erigida en Obispado el año de 1670 por la Santidad de Clemente X, despues de mucha solicitud de la Corte de Francia; y aunque presentó esta para primer Obispo á Mr. de Saint Vallier, Abad entonces de aquella Iglesia, se reservó su Santidad la concesion á él en adelante sin presentacion; está 112 leguas del mar ó entrada del rio San Lorenzo, en 69 gr. 48 min. de long. occid. y en 46 gr. 55 min. de lat. sept.

**QUEBRACHO**, Rio pequeño de la Provincia y Gobierno de Buenos Ayres, corre al SSO, y entra en otro poco antes que este en el Uruguay.

**QUE**

**QUEBRADA**, Pueblo de la Provincia y Gobierno del Darien y Reyno de Tierra Firme, situado cerca del rio Pirri y de la Costa del mar del Sur.

Otro Pueblo hay del mismo nombre en la Provincia y Gobierno de Maracaibo y Nuevo Reyno de Granada, que es del distrito y jurisdiccion de la Ciudad de Mérida, situado al NNO de ella en el camino que va á Santa Fe.

Un rio de la Provincia y Gobierno del Tucuman en el Perú nace en las montañas del valle de Catchaquí, corre al E, y entra en el grande del Salado, entre los de Arias y de Guachipe.

**QUEBRADA HONDA**, Pueblo de la Provincia y Corregimiento de Tomina en el Perú, anexo al Curato de la Laguna.

**QUEBRADA SECA**, Pueblo de la jurisdiccion de la Villa de Honda en el Nuevo Reyno de Granada; situado en un pais montuoso, áspero, lleno de lodazales y mal sano, es de temperamento cálido, pero fértil y abundante en tabaco, algodón, plátanos, yucas, batatas y cañas dulces; padece una epidemia increíble

**QUE**  
ble de mosquitales y arañas, escasez de caudales de ganados y criarlos, por estar habitados por montañeses sin cultura, y 200 vecinos.

Otro Pueblo de este nombre en el Gobierno de Mérida en aquel Reyno está en la jurisdiccion de Barinas; temperamento cálido y miserable; produce cacao, cañas dulces, maiz, yuca que hacen casaca, cañas dulces, está situado en el rio Paraguarí, Ciudad de Parí.

**QUEBRADA LAS**, en la Isla de Santo Domingo, es poblada en la Cabeza al mar en la Barbaçoas.

**QUECAS**, en la Isla de Santo Domingo, es poblada por Indios; Reyno de Granada; bita á Levantarse; Provincia de Mérida, en un terreno fértil, pero frío; tumbres y que todavía padece una epidemia increíble.  
**QUECHU**

**QUE**

**QUEBRADA**, Pueblo de Provincia y Gobierno del Tien y Reyno de Tierra Firme, situado cerca del rio Ari y de la Costa del mar del Sur.

Otro Pueblo hay del mismo nombre en la Provincia y Gobierno de Maracaibo y Nuevo Reyno de Granada, que es del distrito y jurisdiccion de la Ciudad de Mérida, situado al NNO de ella en el camino que va á Santa Fe.

Un rio de la Provincia y Gobierno del Tucuman en Perú nace en las montañas del valle de Calchacuy, corre al E, y entra en el grande del Salado, entre los de Arias y de Guachipec.

**QUEBRADA HONDA**, Pueblo de la Provincia y Corregimiento de Tomina en el Perú, anexo al Curato de la Laguna.

**QUEBRADA SECA**, Pueblo de la jurisdiccion de la Villa de Honda en el Nuevo Reyno de Granada, situado en un pais montuoso, áspero, lleno de lodazales y mal sano, es de temperamento cálido, pero fértil y abundante en tabaco, algodón, plátanos, yucas, papatas y cañas dulces; padece una epidemia increíble

**QUE**

ble de mosquitos, sapos, cuculebras y arañas, y grande escasez de carnes por falta de ganados y de pastos para criarlos, por lo qual solo está habitado de unas gentes montaraces, agrestes y sin cultura, que llegarán á 200 vecinos.

Otro Pueblo hay del mismo nombre en la Provincia y Gobierno de Maracaibo en aquel Reyno, pertenece á la jurisdiccion de la Ciudad de Barinas, es de temperamento cálido, muy corto y miserable, produce algun cacao, tabaco, cañas dulces, maiz y yucas de que hacen cazave sus naturales, está situado á orilla del rio Paragua al E de la Ciudad de Pedraza.

**QUEBRADAS**, Rio de las) en la Isla de Santo Domingo, es pequeño, corre en la Cabeza del E, y sale al mar en la ensenada de Barbacoas.

**QUECAS**, Nacion bárbara de Indios del Nuevo Reyno de Granada que habita á Levante de la antigua Provincia de Guatavita, en un territorio muy cálido, pero fértil, sus costumbres y qualidades están todavía poco conocidas.

**QUECHITALLA**, Pue-

**QUE 341**

blo de la Provincia y Corregimiento de Parinacochas en el Perú, anexo al Curato de Salamanca en la de Condesuyos de Arequipa.

**QUECHOLAC**, Valle de la Provincia y Alcaldía mayor de Tepeaca en Nueva España, poblado de Indios Popolocas, que dicen que allí mataron sin conocerle al principio de la conquista al Licenciado Juan Diaz, Clérigo, que acompañó á Hernan Cortés, y fué el primer Eclesiástico que en aquel Reyno exerció el oficio de Cura.

**QUECHOLLÁN**, Pueblo de la Provincia y Alcaldía mayor de Goazacoalco en Nueva España, sus naturales se sublevaron contra los Españoles despues de haber hecho con ellos amistad, quando se vieron precisados á salir de México por la muerte de Moctezuma; pero los conquistó y reduxo á la obediencia Gonzalo de Sandoval.

**QUECHUA**, Nacion de Indios muy numerosa del Reyno del Perú en tiempo de los Incas, comprehendia todas las Provincias que hay á una y otra orilla del rio Amancay, que los Españoles llaman Abancay, los con-

**342 QUE**

conquistó y unió al Imperio el Inca Capac Yupanqui, V Emperador, y fueron tan fieles que en la conquista de los Chancas, que mandaba Viracocha el ejército de su padre Yahuarhuacac, marcharon á su socorro sin que los hubiesen convocado, por lo qual les concedió el privilegio que sus Caciques usasen el llauto sin la borla, que anduviesen sin pelo y usasen orejeras, todo con algunas limitaciones para diferenciarlos de los Incas: de esta nacion de los Quechuas tomó el nombre el idioma general del Perú por ser el que hablaban.

**QUECHOLTENANGO,** Pueblo y Cabeza de partido de la Alcaldía mayor de Chilapa en Nueva España, tiene 31 familias de Indios, y está 6 leguas al Poniente de su Capital.

**QUECHULA,** Pueblo y Cabeza de partido de la Alcaldía mayor de Tepeaca en Nueva España, situado en una hermosa llanura cerca de una montaña, es muy escaso de agua, y se proveen para beber de la de un pozo, aunque gruesa y salobre; tiene ademas de la Iglesia Parroquial un Con-

**QUE**

vento de Religiosos de San Francisco: el vecindario se compone de 112 familias de Españoles, 200 de Mestizos, 20 de Mulatos y 400 de Indios: en su distrito hay varias haciendas de labor, y dista 4 leguas al E de su Capital.

**QUEDO,** Rio pequeño de la Isla Española ó de Santo Domingo, nace en las montañas que están al S de la Ciudad de la Vega, corre al N, y entra en el de Camú.

**QUEHUÉ,** Pueblo de la Provincia y Corregimiento de Tinta, ó Canes y Canches en el Perú, anexo al Curato del de Checa.

**QUELENDANA,** Cadenas de montañas, y parte de la Cordillera de los Andes en la Provincia y Corregimiento de Tacunga del Reyno de Quito, corre al ENE, y al SE del volcán de Cotopaxi, son altísimas, y están todo el año cubiertas de nieve.

**QUELENES,** Montañas de ) en la Provincia y Alcaldía mayor de Chiapa y Reyno de Guatemala, son las mas altas de toda la América Septentrional, aspersísimas; y aunque algunos pasan por ellas para ir á

**Q**  
á la Nueva  
poniéndose á  
que hay all  
nuamente so  
tos fortísim  
ellas muchos  
chuelos que  
cen ameno  
Pueblo de  
situado á la  
entre las q  
una mucho  
demas, y es  
sa el camino  
quilapa, que  
de los Indio  
beza pelada  
le viene con  
Tomas Gage  
landés, que  
ge que hizo  
la América,  
gos que pad  
de estas mon  
QUELEP  
Pueblo de la  
caldía mayor  
en el Reyno  
anexo al Cur  
xo del valle  
QUELL  
grande de  
Corregimient  
el Perú, qu  
N al Mediod  
del mar Pací  
está despobl  
estéril y de  
liente.

**QUE**

Convento de Religiosos de San Francisco: el vecindario se compone de 112 familias de españoles, 200 de Mestizos, 20 de Mulatos y 400 de Indios: en su distrito hay varias haciendas de labor, y dista 4 leguas al E de su Capital.

**QUEDO**, Rio pequeño de la Isla Española ó de Santo Domingo, nace en las montañas que están al N de la Ciudad de la Veragua, corre al N, y entra en el mar de Camú.

**QUEHUÉ**, Pueblo de la Provincia y Corregimiento de Tinta, ó Canes y Canches en el Perú; anexo al Curato del de Checa.

**QUELENDANA**, Cadenas de montañas, y parte de la Cordillera de los Andes en la Provincia y Corregimiento de Tacunga del Reyno de Quito, corre al ENE, y al SE del volcán de Copaxi, son altísimas, y escurren todo el año cubiertas de nieve.

**QUELENES**, Montañas de la Provincia y Alcaldía mayor de Chiapa y Reyno de Guatemala, son las mas altas de toda la América Septentrional, asperas y muy altas; y aunque algunos pasan por ellas para ir á

**QUE**

á la Nueva España es exponiéndose á los precipicios que hay allí, donde continuamente soplan unos vientos fortísimos; baxan de ellas muchos arroyos y riachuelos que fertilizan y hacen ameno y abundante el Pueblo de Tapanatepeque, situado á la falda de ellas, entre las quales sobresale una mucho mas alta que las demas, y es por donde pasa el camino, llamada Maquilapa, que en el idioma de los Indios significa Cabeza pelada, cuyo nombre le viene con propiedad: Fr. Tomas Gage, Religioso Irlandés, que escribió el viaje que hizo á esta parte de la América, exagera los riesgos que padeció en el paso de estas montañas.

**QUELEPA**, Santiago de) Pueblo de la Provincia y Alcaldía mayor de S. Miguel en el Reyno de Guatemala, anexo al Curato de S. Alejandro del valle de Moncagua.

**QUELLCA**, Llanura grande de la Provincia y Corregimiento de Santa en el Perú, que se dilata del N al Mediodia por la Costa del mar Pacífico ó del Sur, está despoblada porque es estéril y de clima muy caliente.

**QUE 343**

**QUEMA**, Rio de la Provincia y país de las Amazonas en la parte que poseen los Portugueses, corre al E, y entra en el Purú ó Cuchwara enfrente del brazo Paratani.

**QUEMADA**, Isla pequeña de la mar del Sur, situada dentro de la Bahía de la Isla de Maluinas ó Falkland, los Franceses la llaman de Pingovins.

**QUEMADO**, Puerto pequeño en la Costa de la mar del Sur de la Provincia y Corregimiento de Ica y Reyno del Perú, dista de aquella Villa 5 leguas, y el camino es llano, amenísimo, y de prados deliciosos, concurren á este Puerto muchas embarcaciones pequeñas que van de Chile y del Callao, está en 14 gr. 20 min. de lat. aust.

Otro Puerto hay del mismo nombre tambien en la mar del Sur, de la Provincia y Gobierno del Darien y Reyno de Tierra Firme, inmediato á la ensenada del Palmar.

**QUEMAHONING**, Rio pequeño de la Provincia de Virginia en la América Septentrional, corre al O, y entra en el de Loil-hanning.

**QUEMARA** ó Quemarú

**344 QUE**

segun el Ingeniero Francés Bellin Laguna pequeña de la Provincia y país de las Amazonas en el territorio que poseen los Portugueses, se forma de un desague del rio Marañon al lado de otra, entre los rios Coari y Cuchivara.

Tiene este nombre un rio de la misma Provincia que la laguna anterior, es un brazo que sale del Purú ó Cuchivara, y entra en el Marañon.

**QUEMES**, Pueblo de la Provincia y Corregimiento de Lipés y Arzobispado de Charcas en el Perú, anexo al Curato del de San Christóval.

**QUENDI**, Rio pequeño de la Provincia y Gobierno del Paraguay, corre al O, y entra en el Paraná, entre los de Ibida y Capui.

**QUENE**, Fuerte de la Nueva Francia ó Canadá, en el territorio de los Indios Eriés y confines de la Pensilvania, construido por los Franceses á orilla del rio Ohio el año de 1754.

**QUENEBANG**, Rio de la Provincia de Massachusetts en la América Septentrional, una de las quatro que forman la Nueva Inglaterra, nace de una la-

**QUE**

guna pequeña, corre al S, y sale al mar enfrente de la Cabeza del E de la Isla Longue ó Larg.

**QUENEQUE**, Pueblo de la Provincia y Corregimiento de Carabaya en el Perú, anexo al Curato de su Capital.

**QUENSBOROUGH**, Ciudad del Condado de Halifax en la Provincia de Georgia de la América Septentrional.

Otra Ciudad hay de este nombre en el Condado de Claredon de la Carolina Meridional, con un fuerte á la orilla del rio Waggoman cerca de la Costa.

**QUENS-COUNTY** ó Condado de la Reyna, distrito de la Provincia de Nueva Yorck que comprende la parte del N de Long Island ó Isla Larga.

**QUENS-TOWN** ó Ciudad de la Reyna, Poblacion pequeña del Condado de Talbot en la parte ó division oriental de la Provincia de Maryland, distante 5 millas de la Isla de Kent.

**QUENTEPEC**, San Sebastian de ) Pueblo de la Cabecera de partido de Huixtépéc y Alcaldía mayor de Quauhnahuac ó Cuernavaca en Nueva España, tiene

62 fam  
**QUE**  
 Provinc  
 dios Iro  
 un desa  
 en la  
 para en  
**QUE**  
 de Bor  
 Chile ;  
**QUE**  
 Provinc  
 Darien  
 Tierra  
 montañ  
 N, y  
 en la e  
 ga, en  
 del Bro  
**QUE**  
 de la P  
 miento  
 Perú, a  
 Huambo  
**QUE**  
 Provinc  
 de Cas  
 mismo  
 rior, a  
 de Cór  
**QUE**  
 cia y C  
 San Jua  
 San Seb  
 Sra. Mar  
 co.  
 San Mi  
 Tholima

## QUE

guna pequeña, corre al S, y sale al mar enfrente de la Cabeza del E de la Isla Longue ó Larga.

**QUENEQUE**, Pueblo de la Provincia y Corregimiento de Carabaya en el Perú, anexo al Curato de su Capital.

**QUENSBOROUGH**, Ciudad del Condado de Halifax en la Provincia de Georgia de la América Septentrional.

Otra Ciudad hay de este nombre en el Condado de Clarendon de la Carolina Meridional, con un fuerte á la orilla del rio Waggoman cerca de la Costa.

**QUENS-COUNTY** ó Condado de la Reyna, distrito de la Provincia de Nueva York que comprende la parte del N de Long Island ó Isla Larga.

**QUENS-TOWN** ó Ciudad de la Reyna, Poblacion pequeña del Condado de Talbot en la parte ó division oriental de la Provincia de Maryland, distante 5 millas de la Isla de Kent.

**QUENTEPEC**, San Sebastian de) Pueblo de la Cabecera de partido de Huixtotepec y Alcaldía mayor de Quauhnahuac ó Cuernavaca en Nueva España, tiene

62

## QUE

62 familias de Indios.

**QUENTO**, Lago de la Provincia y país de los Indios Iroqueses, se forma de un desagüe del de Toronto en la mitad de su curso para entrar en el Ontario.

**QUEPE**, Rio del partido de Boroa en el Reyno de Chile; vease Plal.

**QUEPETI**. Rio de la Provincia y Gobierno del Darien en el Reyno de Tierra Firme, nace en las montañas de la Costa del N, y sale al mar del N en la ensenada de Mandinga, enfrente de la Isleta del Broquel.

**QUERACOTO**, Pueblo de la Provincia y Corregimiento de Caxamarca en el Perú, anexo al Curato de Huambos.

**QUERCO**, Pueblo de la Provincia y Corregimiento de Castro Virreyna en el mismo Reyno que el anterior, anexo al Curato del de Córdoba.

**QUERETARO**, Provincia y Corregimiento de Nueva

## QUE 345

va España, es de temperamento benigno, muy fértil y abundante en trigo, maiz, cebada y demas frutos, de que coge muy abundantes cosechas en 96 haciendas que tiene en su distrito, como tambien 23 obrages donde fabrican paños muy finos, jergas, frezadas y otros varios tejidos de lana del mucho ganado que cria en sus campos, y de las pieles curten muy buenos cordobanes y baquetas, de todo lo qual mantiene gran comercio con las demas Provincias y partidos; llamóse esta en tiempo de la gentilidad de los Indios Otomí y Chichimeca, porque estaba poblada de estas dos naciones que conquistaron los Españoles el año de 1531, despues de haberse defendido valerosamente hasta que perdieron una batalla en que refieren por tradicion que peleó contra ellos el Apostol Santiago: consta la Poblacion de los Pueblos siguientes.

San Juan del Rio.  
San Sebastian.  
Sra. Maria Amealco.  
San Miguel.  
Tholimanejo.

San Pedro Ahuatlan.  
San Bartolomé del Pino.  
S. Juan de Guedo.  
San Pablo.

Santa Maria Tequisquiapan.  
S. Miguel de Tholiman.  
San Pedro Tholiman.  
San Antonio.

La

## 346 QUE

La Capital es la Ciudad del mismo nombre con la advocacion de Santiago, situada á la falda de una loma que llaman el cerro de Santa Cruz, extendiéndose la mayor parte de su Poblacion á la parte de Oriente; es de las mas hermosas y opulentas de todo el Reyno, y la mayor de él despues de México; desde el N al Sur la sirve de abrigo un cerro, y desde allí empieza su célebre cañada, cuyo delicioso pais y frondosas campiñas riega un caudaloso rio introducidas sus aguas por conductos secretos que reducen á doce surcos y corren por la acequia madre, que las reparte á mas de dos mil casas en que hay otras tantas huertas y jardines abundantes de mil especies de frutas y flores así de Europa como de América: tiene tres plazas grandes, de las cuales salen todas las calles en que se dilata cruzadas á los quatro vientos Cardinales; una célebre cañería para conducir el agua á la Ciudad sobre mas de 40 arcos de 35 varas de alto, que se debe á la actividad y diligencia del Marques del Villar del Aguila, en que

## QUE

se gastaron 1140 pesos. La Iglesia Parroquial es magnífica y muy rica, y uno de los Curatos mas pingües del Reyno, y tiene anexas otras dos Vice-Parroquias. Ilustran tambien esta Poblacion otro suntuoso templo de nuestra Señora de Guadalupe tan costosamente adornado que el cuerpo principal de su altar mayor es todo de plata, y en esta Iglesia está la Congregacion del Clero: tres Conventos de Religiosos de San Francisco, el uno de Observantes, el otro de Recoletos Descalzos de San Diego, y el tercero de Santa Cruz, que es el Colegio Apostólico de Misioneros; y los de San Agustin, nuestra Señora de las Mercedes, Carmelitas Descalzos, Colegio que fué de los Regulares de la Compañia, donde estaba situado el Seminario y aulas públicas para todos estudios: Hospital Real y Convento de San Hipólito, del Orden de la Caridad; y tres Monasterios de Monjas que son el Real de Santa Clara, las Capuchinas, y Santa Rosa: el Convento principal de San Francisco es la Parroquia de los Indios, y tiene

cinco ayudas y diferentes Pillas. Habitacion 30 familias, y casi otras dos Otomies se reputa su 4700 almas, hay muchas tres y ricas obrages en paños finos, les, gergas mero de tierras abastecida especie de géntiles, tener ten cordoban y está llena jardines que güe, fértil y quanto es ne regalo y la c ta 42 leguas 273 gr. 40 m 21 gr. 30 m

QUERO  
Provincia y de Riobamba de Quito, distrito y Asiento de do al SE publica, sus bos de árboles de quisisita calidad el singular cacion de su

Tom. IV.

**QUE**

gastaron 1140 pesos. La Iglesia Parroquial es magnífica y muy rica, y uno de los Curatos mas pingües del Reyno, y tiene anexas otras dos Vice-Parroquias. Muestran tambien esta Poblacion otro suntuoso templo de nuestra Señora de Guadalupe tan costosamente adornado que el cuerpo principal de su altar mayor es todo de plata, y en esta Iglesia está la Congregacion del Clero: tres Conventos de Religiosos de San Francisco, el uno de Observantes, el otro de Recoletos Descalzos de San Diego, y el tercero de Santa Cruz, que es el Colegio Apostólico de Misioneros; y los de San Agustin, nuestra Señora de las Mercedes, Carmelitas Descalzas, Colegio que fué de los Regulares de la Compañia, donde estaba situado el Seminario y aulas públicas para todos estudios: Hospital Real y Convento de San Hipólito, del Orden de la Caridad; y tres Monasterios de Monjas que son el Real de Santa Clara, las Capuchinas, y Santa Rosa: el Convento principal de San Francisco es la Parroquia de los Indios, y tiene

**QUE**

cinco ayudas de Parroquia, y diferentes Hermitas y Capillas. Habitan esta Poblacion 30 familias de Españoles, Mestizos y Mulatos, y casi otras tantas de Indios Otomies, de modo que se reputa su vecindario por 4700 almas, entre quienes hay muchas familias ilustres y ricas. Tiene muchos obrages en que se fabrican paños finos, bayetas, sayales, gergas &c. gran número de tiendas y pulperias abastecidas de toda especie de géneros y comestibles, tenerias donde curten cordobanes y baquetas; y está llena de huertas y jardines que la hacen pingüe, fértil y abundante de quanto es necesario para el regalo y la comodidad: dista 42 leguas de México en 273 gr. 40 min. de long. y 21 gr. 30 min. de lat.

**QUERO**, Pueblo de la Provincia y Corregimiento de Riobamba en el Reyno de Quito, perteneciente al distrito y jurisdiccion del Asiento de Ambato, situado al SE del rio Pachanlica, sus bosques abundan de árboles de cedros de exquisita calidad, la qual y el singular ingenio y aplicacion de sus naturales para

Tom. IV.

**QUE 347**

imitar lo que ven los ha perfeccionado en el arte de trabajar la madera haciendo mesas, sillas, escritorios, camas y otros muebles embutidos con tanto primor como en Inglaterra, de lo qual abastecen todo el Reyno en que tienen singular aprecio y estimacion; en su distrito hay dos haciendas grandes y pingües llamadas Mumul y Guayamo: está en 1 gr. 26 min. de lat. aust.

Otro Pueblo hay de este nombre en la Provincia y Corregimiento de Caxamarquilla en el Perú, anexo al Curato del de Chila.

**QUEROBAMBA**, Pueblo de la Provincia y Corregimiento de Lucanas en el Perú.

**QUEROMACA**, Pueblo de la Provincia y Gobierno de Jaen de Bracamoros en el Reyno de Quito.

**QUESALTENANGO**, Provincia y Alcaldía mayor del Reyno de Guatemala en la América Septentrional, es de corta extension, pero muy poblada de Indios, la mayor parte es serania, en que se hallan minas de alumbre y de azufre finísimo, del qual se sirvieron los Españoles en la conquista para hacer pólvora.

Y

vo-



348 QUE

vora : sujetó los Indios de esta Provincia el Capitan Pedro de Alvarado de órden de Hernan Cortés el año de 1523 , despues de

QUE

muchos combates porque eran muy valerosos. Los Pueblos de que consta esta jurisdiccion son los siguientes:

Sta.Catalina Sufil,	San Miguel,	San Pedro Zaca-
San Pedro,	San Christóval de	tepeque,
Santa Maria,	Cabricán,	San Antonio,
San Mateo,	Valle de Sixa,	San Christóval,
Cantel,	Santiago Tejutla,	Santiago Coatepe-
San Juan Ostum-	Tajumulco,	que,
calco,	Ixtaguacán,	San Pablo,
Chiquirichapa,	Tutuapa,	Santa Lucia,
San Martin,	Zicapaca,	Comitán,

en todos los quales hay cerca de 120 Indios de diferentes naciones.

La Capital es el Pueblo del mismo nombre con la advocacion del Espiritu Santo , donde reside el Alcalde mayor ; fué Curato de los Religiosos de San Francisco hasta que el Rey providenció en toda la América que fuesen Clérigos.

QUESCOMATE , Santa Maria de) Pueblo de la Cabecera de partido de Santa Isabel de la Alcaldía mayor de Cholula en Nueva España , tiene 110 familias de Indios , y dista media legua al Occidente de su Cabecera.

QUESNE, Fuerte de los Franceses construido por el

Marques du Quesne , que le dió el nombre , á las orillas del rio Ohio , en el territorio de la Provincia de Pensilvania , 232 millas distante al O de Filadelfia , el ejército de los Ingleses mandados por el General Braddock fué derrotado el año de 1755 nueve millas de este fuerte , que tomaron los Franceses el año de 1760 , sin embargo de las muchas fortificaciones que habian aumentado aquellos , mudándole el nombre en Pitsburg , está en 79 gr. 57 min. de long. y en 46 gr. 11 min. de lat.

QUETZALA , San Juan de) Pueblo de la Cabecera de partido de Escateopan y Alcaldía mayor de Zaqualpa en

QU  
en Nueva Esp

familias de In  
QUETZAL  
de la Cabeza

Alcaldía mayo  
en el mismo  
anterior , dista

al N de su C  
QUETZAL  
blo y Cabece

de la Alcald  
Teutila en el  
que el anterior

peramento cá  
familias de In  
mercian en t

godon que fab  
leguas al S d  
QUETZUA

de la Cabeza  
Alcaldía mayo  
Nueva Españ

millas de Ind  
que se ocupa  
vo de algunas  
na y algodon.

QUEULE  
no de Chile ,  
diodia de la

rial , distante  
ella , y es el  
territorio y j

aquella parte  
so serpentear  
mar en 39 g  
lat. aust.

Tiene el  
una punta de  
una de las q

## QUE

muchos combates porque  
son muy valerosos. Los Pue-  
blos de que consta esta ju-  
risdicción son los siguien-  
tes:

San Pedro Zaca-  
tepeque,  
San Antonio,  
San Christóval,  
Santiago Coatepe-  
que,  
San Pablo,  
Santa Lucía,  
Comitán,

Barques du Quesne, que le  
dó el nombre, á las orillas  
del rio Ohio, en el territo-  
rio de la Provincia de Pen-  
sylvania, 232 millas distan-  
te al O de Filadelfia, el  
Ejército de los Ingleses man-  
dado por el General Brad-  
ford fué derrotado el año  
de 1755 nueve millas de es-  
te fuerte, que tomaron los  
Franceses el año de 1760,  
en embargo de las muchas  
fortificaciones que habian  
erigido aquellos, mudán-  
dole el nombre en Pittsburg,  
está en 79 gr. 57 min. de  
long. y en 46 gr. 11 min.  
de lat.

**QUETZALA**, San Juan  
(Pueblo de la Cabecera  
de partido de Escateopan y  
Alcaldía mayor de Zaqualpa  
en

## QUE

en Nueva España, tiene 86  
familias de Indios.

**QUETZALAPA**, Pueblo  
de la Cabeza de partido y  
Alcaldía mayor de Igualapa  
en el mismo Reyno que el  
anterior, distante una legua  
al N de su Capital.

**QUETZALAPAN**, Pue-  
blo y Cabecera de partido  
de la Alcaldía mayor de  
Teutila en el mismo Reyno  
que el anterior, es de tem-  
peramento cálido, tiene 20  
familias de Indios que co-  
mercializan en textiles de al-  
godon que fabrican, está 16  
leguas al S de su Capital.

**QUETZUAPA**, Pueblo  
de la Cabeza de partido y  
Alcaldía mayor de Tlapa en  
Nueva España, tiene 50 fa-  
milias de Indios Mexicanos  
que se ocupan en el culti-  
vo de algunas semillas, gra-  
na y algodón.

**QUEULE**, Rio del Rey-  
no de Chile, corre al Me-  
diocidio de la Ciudad Imper-  
rial, distante 18 leguas de  
ella, y es el término de su  
territorio y jurisdicción por  
aquella parte, hace su cur-  
so serpenteando, y sale al  
mar en 39 gr. 31 min. de  
lat. aust.

Tiene el mismo nombre  
una punta de tierra que es  
una de las que forma en su

## QUE 349

salida el rio anterior.

**QUEXEMIS**, Rio de la  
Provincia y Gobierno de  
Guayaquil en el Reyno de  
Quito que desemboca en la  
mar del Sur.

**QUEZALTEPÉC**, S. Mi-  
guel de) Pueblo de la Ca-  
becera de partido de Coat-  
lán y Alcaldía mayor de  
Nexapa en el mismo Rey-  
no que los anteriores, tiene  
212 familias de Indios que  
comercian en grana, algo-  
don, chile y semillas, está  
8 leguas al N de su Ca-  
becera.

Otro Pueblo hay de este  
nombre en la Provincia y  
Alcaldía mayor de S. Sal-  
vador en el Reyno de Gua-  
temala, es anexo del Cura-  
to del de Chalatenango.

**QUEZALTEPÉC**, Pue-  
blo de la Provincia y Al-  
caldía mayor de Guazacoal-  
co en Nueva España, uno  
de los que tomaron las ar-  
mas contra los Españoles  
después de la muerte de  
Moctezuma, lo conquistó y  
redujo á la obediencia Gon-  
zalo de Sandoval.

**QUEZALUTIA**, Provin-  
cia del Reyno de Guate-  
mala en tiempo de los In-  
dios, los Españoles la lla-  
man hoy de los Desala-  
dos, y está cerca de la la-  
gu-

350 QUE

guna de Términos.  
**QUEZATLAPAN**, Rio grande y caudaloso de la Provincia y Alcaldía mayor de Tabasco en Nueva España, es el mismo que descubrió Juan de Grijalba y le dió su nombre, por él baxaron los Españoles para conducir víveres y socorro á Hernan Cortés quando hizo la jornada de Honduras para castigar á Christóval de Olid sublevado contra él: este rio entra en el de Tabasco para salir al mar.

QUI

**QUIABAYA**, Pueblo de la Provincia y Corregimiento de Larecaxa en el Perú.

**QUIABISLÁN**, Pueblo Capital del distrito de este nombre confinante con la Provincia de Zempoala en Nueva España, donde se alojó Hernan Cortés con su gente quando emprehendió la conquista de México, y fué recibido amistosamente de su Cacique, estaba situado en una eminencia de peñascos que lo hacian muy fuerte, á que solo se podia subir por unas estrechas sendas pendientes: en él prendió Hernan Cortés á los Co-

QUI

misarios de Moctezuma que iban cobrando los tributos, y los agravaron á su Cacique por haber admitido á los Españoles sin permiso del Emperador.

**QUIACA**, Pueblo de la Provincia y Corregimiento de Carabaya en el Perú, anexo al Curato de la Villa de San Juan del Oro.

**QUIAMARE**, Pueblo de la Provincia de Barcelona y Gobierno de Cumaná en el Reyno de Nueva Andalucía, uno de los que tienen á su cuidado los Religiosos Observantes de San Francisco Misioneros del Piritú, situado á la orilla del rio Aragua, lo fundó el año de 1746 Fr. Lucas Magariños, catequizando 58 Indios Caribes que luego se fueron aumentando, y eligió el sitio llamado Quiamare por un Cacique que hubo allí en otros tiempos, y es voz corrompida de Piamare, con la advocacion de la Virgen de los Dolores; su territorio es muy fértil, frondoso y abundante de frutos, tuvo la desgracia de destruirse con un incendio poco despues de su fundacion, pero lo volvieron luego á reedificar, está 4 leguas del Pueblo de San Mateo.

QUIAN-

QUIANN

Provincia de Reyno del

QUIATO

Cabecera de Alcaldía mayor en Nueva temperamento de terrenos de lomas y tuado á distancia de mosquete divide esta la de Tehuacan 300 familias comercian en frixoles y frutas al Oriente pital.

QUIBDO

co de) Pueblo de la Provincia y Gobierno de Cumaná y Rey Firmes, situado del N á orilla del rio y en su boca al mar en el oriente.

QUIBI

Provincia y Gobierno de Cantabria anexo al Curato de Huay, donde se halla una Capillita por donde se va á casa en que se fundó.

QUIBIL

grande de la Provincia de Corregimiento

## QUI

isarios de Moctezuma que  
an cobrando los tributos,  
los agravaron á su Ca-  
que por haber admitido á  
s Españoles sin permiso  
el Emperador.

QUIACA, Pueblo de la  
provincia y Corregimiento  
de Carabaya en el Perú,  
anexo al Curato de la Vi-  
a de San Juan del Oro.

QUIAMARE, Pueblo de  
Provincia de Barcelona y  
gobierno de Cumaná en el  
Reyno de Nueva Andaluz,  
uno de los que tienen  
su cuidado los Religiosos  
observantes de San Fran-  
cisco Misioneros del Piritú,  
situado á la orilla del rio  
Aragua, lo fundó el año de  
1746 Fr. Lucas Magariños,  
requisitando 58 Indios Ca-  
ribes que luego se fueron  
muriendo, y eligió el si-  
tío llamado Quiamare por  
el Cacique que hubo allí  
en otros tiempos, y es voz  
de rompida de Piamare, con  
la advocacion de la Virgen  
de los Dolores; su territo-  
rio es muy fértil, frondoso  
y abundante de frutos, tu-  
vo la desgracia de destruir-  
se con un incendio poco  
tiempo despues de su fundacion,  
pero lo volvieron luego á  
reconstruir, está 4 leguas del  
Pueblo de San Mateo.

QUIAN-

## QUI

QUIANNA, Pueblo de la  
Provincia de Moqui en el  
Reyno del Nuevo México.

QUIATONI, Pueblo y  
Cabecera de partido de la  
Alcaldia mayor de Teutilan  
en Nueva España, es de  
temperamento templado, pe-  
ro de terreno áspero, lleno  
de lomas y barrancas, si-  
tuado á distancia de un tiro  
de mosquete de la raya que  
divide esta jurisdiccion de  
la de Tehuantepec, tiene  
300 familias de Indios que  
comercian en grana, maiz,  
frizoles y frutas, está 14 le-  
guas al Oriente de su Ca-  
pital.

QUIBDO, San Francis-  
co de) Pueblo de la Pro-  
vincia y Gobierno del Da-  
rien y Reyno de Tierra  
Firme, situado en la Costa  
del N á orilla del rio Atra-  
to y en su boca, donde sale  
al mar en el golfo del Da-  
rien.

QUIBI, Pueblo de la  
Provincia y Corregimiento  
de Canta en el Perú, ane-  
xo al Curato del de Ara-  
huay, donde se conserva una  
Capillita pobre que fué la  
casa en que vivió Santa Ro-  
sa de Lima muchos años.

QUIBILLA, Obrage  
grande de la Provincia y  
Corregimiento de Huama-

## QUI 351

lies en el Perú, donde se  
fabrican muchas bayetas y  
ropas de lana, y habita mu-  
cha gente.

QUIBIQUIAS ó Quibi-  
quies, Nacion bárbara de  
Indios del Perú que habita  
á la parte de Levante del  
rio Aparé ó de San Miguel,  
y confina con la de los Chi-  
quitos, no está bien cono-  
cida, y se tienen pocas no-  
ticias exáctas de sus cos-  
tumbres.

QUIBO, Isla de la mar  
del Sur, situada enfrente  
de la Costa de la Provin-  
cia de Veragua y Reyno de  
Tierra Firme, y del cabo ó  
punta de tierra de Santa  
Maria que es el mas occi-  
dental de la Bahía de Pa-  
namá, está desierta sin em-  
bargo de la comodidad que  
ofrece para las embarcacio-  
nes que suelen entrar allí á  
hacer aguada y leña, por-  
que hasta donde llega la  
marea alta empieza el ter-  
reno cubierto de árboles, y  
en lo interior del Puerto  
baxa por la Playa un tor-  
rente de agua dulce: toda  
la Isla, á excepcion de una  
pequeña parte, es de me-  
diana altura, y consiste en  
un bosque que la ocupa to-  
da, y se conserva verde siem-  
pre; entre los árboles que  
lo

lo forman: hay muchos cafiastolos, abunda de aves, y particularmente de papagayos y periquitos, como de ciervos, tigres, monos é iguanas, y de una culebra singular que llaman sierpe violante, la qual se arroja con violencia, desde las ramas de los árboles, sobre los hombres ó animales que pasan cerca de ellos, cuya mordedura produce inevitablemente la muerte, no habiéndose descubierto hasta ahora antidoto alguno contra los efectos de su activo veneno: el mar está infestado allí de caimanes, y de un pez chato y muy grande llamado manta que envuelve y sofoca con sus alas á los que bucean las perlas, que para su defensa llevan consigo un cuchillo de dos cortes y de aguda punta: el Puerto de esta Isla se llama Canal bueno, y tiene 6 millas de largo, y 30 pies de fondo: el terreno es muy fértil, y si se cultivara produciria mucha utilidad porque está lleno de arroyos y riachuelos: en la parte que mira al NE hay una cascada natural, superior á quanto puede hacer el arte, es un rio de excelente agua de cerca de

40 pies de ancho que corre por un declivio de 150 de largo; el canal en que cae es muy irregular porque está formado de escollos y peñascos así las orillas como el fondo, que interrumpen con frecuencia el curso, por lo qual en muchos parages va serpenteando con movimiento rápido pero uniforme, y en otros se precipita de los peñascos perpendicularmente; al rededor de ésta conviene hay un hermoso bosque, y sobre las peñas mismas que forman el canal hay crecidos árboles, de modo que la tortuosidad del agua, los escollos y los árboles forman una deliciosa vista que hermosea mas la variedad de páxaros que con los colores de sus plumas forman un iris continuo: es lástima que no se haya pensado en poblar esta Isla tan hermosa y cercana al Continente: su Puerto está en 71 gr. 7 min. de long. occid. y en 7 gr. 20 min. de lat. sept.

QUIBÓR, Pueblo de la Provincia y Gobierno de Venezuela en el Nuevo Reyno de Granada, del distrito y jurisdiccion de la Ciudad de Barquisimeto al O  $\frac{1}{2}$  al S de ella.

QUI-

QUIBUN  
Provincia y  
Atacames ó  
el Reyno de  
en el de Gu

QUIBUR  
la Provincia  
Sonora en I  
situado á or  
en el país y  
los Indios A

QUICAPC  
Indios de la  
cia ó Canadá  
lla del rio d

Tiene el  
un rio de e  
corre al E,  
Missisipi.

QUICAR  
ña de la ma  
tuada cerca  
la Provincia  
Veragua en  
Tierra Firm

QUICHAY  
la Provincia  
Popayán en  
no de Gran

QUICHE  
Pueblo y Ca  
tido de este  
Reyno de G  
ne 740 Indio  
rato de los  
Santo Domin  
se establecie  
Clérigos.

QUICHES

**QUI**

pies de ancho que corre  
 r un declivio de 150 de  
 go; el canal en que cae  
 muy irregular porque es  
 formado de escollos y pe-  
 cos así las orillas como  
 fondo, que interrumpen  
 frecuencia el curso, por  
 qual en muchos parages  
 serpenteando con movi-  
 ento rápido pero unifor-  
 me, y en otros se precipita  
 los peñascos perpendicu-  
 mente; al rededor de ésta  
 hay un hermoso  
 bosque, y sobre las peñas  
 ismas que forman el canal  
 hay crecidos árboles, de  
 modo que la tortuosidad del  
 agua, los escollos y los ár-  
 boles forman una deliciosa  
 vista que hermosea mas la  
 variedad de páxaros que con  
 los colores de sus plumas  
 forman un iris continuo: es  
 istima que no se haya pen-  
 ado en poblar esta Isla tan  
 hermosa y cercana al Con-  
 inente: su Puerto está en  
 1 gr. 7 min. de long. oc-  
 cid. y en 7 gr. 20 min. de  
 lat. sept.

**QUIBÓR**, Pueblo de la  
 Provincia y Gobierno de Ve-  
 nezuela en el Nuevo Rey-  
 no de Granada, del distri-  
 to y jurisdiccion de la Ciu-  
 dad de Barquisimeto al O  
 ¼ al S de ella.

**QUI-****QUI**

**QUIBUNDOI**, Rio de la  
 Provincia y Gobierno de  
 Atacames ó Esmeraldas en  
 el Reyno de Quito, entra  
 en el de Guallabamba.

**QUIBURIO**, Pueblo de  
 la Provincia y Gobierno de  
 Sonora en Nueva España,  
 situado á orilla de un rio  
 en el país y territorio de  
 los Indios Apaches.

**QUICAPOUS**, Pueblo de  
 Indios de la Nueva Fran-  
 cia ó Canadá, situado á ori-  
 lla del rio de la Roche.

Tiene el mismo nombre  
 un rio de esta Provincia,  
 corre al E, y entra en el  
 Misisipi.

**QUICARO**, Isla peque-  
 ña de la mar del Sur, si-  
 tuada cerca de la Costa de  
 la Provincia y Gobierno de  
 Veragua en el Reyno de  
 Tierra Firme.

**QUICHAYA**, Pueblo de  
 la Provincia y Gobierno de  
 Popayán en el Nuevo Rey-  
 no de Granada.

**QUICHE**, S. Andres de)  
 Pueblo y Cabeza del par-  
 tido de este nombre en el  
 Reyno de Guatemala, tie-  
 ne 740 Indios, y fué Cu-  
 rato de los Religiosos de  
 Santo Domingo, antes que  
 se establecieran todos en  
 Clérigos.

**QUICHES**, Pueblo de

**QUI 353**

Indios de la Provincia y Go-  
 bierno de la Luisiana, si-  
 tuado á orilla del rio de la  
 Trinidad.

**QUICHUAI**, Pueblo de  
 la Provincia y Corregimien-  
 to de Xauja en el Perú,  
 anexo al Curato de S. Ge-  
 rónimo.

**QUICUIMA**, Rio de la  
 Provincia y Corregimiento  
 de Panches en el Nuevo  
 Reyno de Granada, nace  
 cerca del Pueblo de Cocai-  
 ma, y entra en el rio gran-  
 de de la Magdalena.

**QUIDICO**, Rio pequeño  
 del Reyno de Chile, corre  
 al E, y sale al mar entre  
 el de Lleulleu y el de Tir-  
 hua.

**QUIEBRA-HERMOSA**,  
 vease Mauricio.

**QUIEBRA-LOMA**, Pue-  
 blo de la Provincia y Go-  
 bierno de Popayán en el  
 Nuevo Reyno de Granada.

**QUIEBRA-OLLAS**, Is-  
 lote pequeño cerca de la  
 Costa del Reyno de Chile  
 en la Provincia y Corregi-  
 miento de la Concepcion,  
 á la boca entrada del Puer-  
 to de este nombre, delante  
 de la Isla Quiriquina.

**QUIEBRAS**, Pueblo de  
 la Provincia y Gobierno de  
 Buenos Ayres en el Perú,  
 situado á orilla del rio de  
 la

## 354 QUI

la Plata, poco distante de la Capital.

**QUIECHAPA**, San Pedro de) Pueblo y Capital de la Alcaldía mayor de Nexapa en Nueva España, situado sobre unas lomas altas y tendidas que rodean por todas partes varios montes muy ásperos é intransibles por su elevacion, es de temperamento frio y muy propenso á ayres dañosos; tiene un Convento de Religiosos de Santo Domingo, y 113 familias de Indios que se emplean en el cultivo y comercio de grana, trigo, maiz y frutas que produce con abundancia su terreno por el beneficio que recibe de las aguas que se despeñan de las montañas y cerros, está 105 leguas entre Oriente y Sur de México en 277 gr. 40 min. de long. y 29 gr. 30 min. de lat.

**QUEGUELANI**, Santa Maria de) Pueblo y Cabeza de partido de la misma Alcaldía mayor que el anterior, situado en el plan de una barranca, tiene un Convento de Religiosos de Santo Domingo, y 113 familias de Indios que todos los Domingos del año tienen un mercado que en su idioma llaman Tianguis, á

que concurren todos los habitantes de las dos sierras grande y chica de esta jurisdiccion y otras confinantes á vender ropas, frutos, y géneros de Europa y del país.

**QUIEOUNÁN**, Enseñada de la Costa del Sur del lago Superior en la Nueva Francia ó Canadá, detrás de la punta del mismo nombre.

**QUILACOA**, Mina de oro muy rica y abundante y de excelente calidad en la Provincia y Corregimiento de la Concepcion y Reyno de Chile.

**QUILAQUILA**, Pueblo de la Provincia y Corregimiento de Yamparaes en el Perú y del Arzobispado de Charcas.

**QUILCA**, Pueblo de la Provincia y Corregimiento de Camaná en el Perú, anexo al Curato de su Capital, situado cerca del mar, tiene un pequeño Puerto ó cala en que se coge mucho pescado, del qual, y de unas minas de talco que hay en su inmediacion, hacen comercio sus naturales.

Otro Pueblo hay del mismo nombre en la Provincia y Corregimiento de Ibarra y Reyno de Quito.

Otro de la Provincia y

Go-

Gobierno de el mismo Reyno anterior perteneciente de Babahoyo él muchos l

**QUILCA**, la Provincia y de Parinacoc anexo al Cur

**QUILICH**

Asiento de de la Provincia no de Popayano Reyno de antiguamente llamó Jamay está reducido miserable; es lido, y sus asanas; tiene de plátanos rarse quién qué tiempo todos se apr frutos, no t ni quien la c

**QUILIFA** bárbara de Invo Reyno de pendiente de toyes, confin con la de los bitan en los de una laguna ca se mantien

**QUILIMA** la Provincia y to de Quillota de Chile.

Tom. IV.

**QUI**

concurrer todos los habitantes de las dos sierras grande y chica de esta jurisdiccion y otras confinanzas á vender ropas, frutos, géneros de Europa y del Perú.

**QUIEOUNÁN**, Enseñada de la Costa del Sur del Reyno Superior en la Nueva Granada ó Canadá, detrás de la punta del mismo nombre.

**QUILACOA**, Mina de plata muy rica y abundante de excelente calidad en la Provincia y Corregimiento de la Concepcion y Reyno de Chile.

**QUILAQUILA**, Pueblo de la Provincia y Corregimiento de Yamparaes en el Perú y del Arzobispado de Charcas.

**QUILCA**, Pueblo de la Provincia y Corregimiento de Camaná en el Perú, anexo al Curato de su Capital, situado cerca del mar, tiene un pequeño Puerto ó alacala en que se coge mucho pescado, del qual, y de unas minas de talco que hay en su inmediacion, hacen comercio sus naturales.

Otro Pueblo hay del mismo nombre en la Provincia y Corregimiento de Ibarra y Reyno de Quito.

Otro de la Provincia y Go-

**QUI**

Gobierno de Guayaquil en el mismo Reyno que el anterior pertenece al partido de Babahoyo, y habitan en él muchos Indios.

**QUILCATA**, Pueblo de la Provincia y Corregimiento de Parinacochas en el Perú, anexo al Curato de Pararca.

**QUILICHAO**, Pueblo y Asiento de Minas de Oro de la Provincia y Gobierno de Popayán en el Nuevo Reyno de Granada, fué antiguamente Ciudad, y se llamó Jamayca, pero hoy está reducido á un estado miserable; es de clima cáldido, y sus aguas muy malas; tiene una plantacion de plátanos que por ignorarse quién la hizo ni en qué tiempo sirve para que todos se aprovechen de sus frutos, no teniendo dueño ni quien la cultive.

**QUILIFAYES**, Nacion bárbara de Indios del Nuevo Reyno de Granada, descendiente de la de los Betoyes, confina por Levante con la de los Maliflitos, habitan en los bosques cerca de una laguna, de cuya pesca se mantienen.

**QUILIMARI**, Pueblo de la Provincia y Corregimiento de Quillota en el Reyno de Chile.

Tom. IV.

**QUI 355**

Tiene el mismo nombre un rio de esta Provincia y Reyno, corre al O, y sale al mar entre la punta del Coronel y la de Matagorda.

Unas minas de oro célebres por su riqueza y buena calidad en la misma Provincia y Reyno.

**QUILITÉN**, Pueblo de la Provincia y Gobierno de Cartagena en el Nuevo Reyno de Granada, situado cerca de la Costa y en la punta de Tigua, casi enfrente de las Islas de S. Bernardo.

**QUILLA**, Pueblo de la Provincia y Corregimiento de Vilcas Huaman en el Perú, anexo al Curato de Huancapi.

**QUILLACOLLO**, Pueblo de la Provincia y Corregimiento de Cochabamba en el mismo Reyno que el anterior.

**QUILLACOYA** ó Quillacocha, que significa lago de la Luna en lengua Chilena, Mina de oro muy abundante del Reyno de Chile en el distrito del Corregimiento y Provincia de la Concepcion, de donde dista 4 leguas, es de la mejor calidad que se conoce allí, se descubrió el año de 1552, y siempre se ha trabajado aunque poco por falta de gente.

Zz

QUI-



**QUILLAI**, Santo Tomas de) Pueblo de la Provincia y Corregimiento de Chachapoyas en el Perú.

**QUILLA-SINGAS**, Nacion bárbara de Indios antigua de la Provincia y Corregimiento de Pasto en el Reyno de Quito, han quedado ya muy pocos, que habitan en las selvas y los bosques que hay á la parte de Levante.

**QUILLE**, Pueblo de la Provincia y Corregimiento de Chilques y Masques en el Perú, anexo al Curato del de Omacha.

**QUILLÉN**, Rio del partido de Guadalabquen en el Reyno de Chile, corre al NNO, y entra en el de Valdivia.

**QUILLIMSA**, Rio de la Provincia y Gobierno del Tucumán en el Perú, nace en la sierra de Campanchin, corre al E, y entra en el rio Tercero.

**QUILLÍN**, Puerto célebre del Reyno de Chile, confinante entre los Españoles y el país de los Indios Araucanos, donde se hizo la paz entre los principales Caciques de estos y el Marques de Baides, Conde del Pedroso, Gobernador de aquel Reyno el año de 1641.

**QUILLO**, Pueblo de la Provincia y Corregimiento de Santa en el Ferú, anexo al Curato de Huambacho.

**QUILLÓTA**, Provincia y Corregimiento del Reyno de Chile, confina por el SE con la jurisdiccion de Santiago, por el S con las Provincias de Melipilla y Valparaiso, por el Poniente con el mar, y por el NE llega hasta la Cordillera, dexando al S la de Aconcagua, y al N la de Coquimbo; tiene de largo 25 leguas NS, y de ancho 21 EO; en su Costa se hallan los Puertos de Choapa, la Heradura, la Ligua, Quintero y el Papudo; rieganla los rios de Choapa, Longotoma, Ligua, Chile y Límache que baxan de la Cordillera á desembocar al mar, hácia la boca del primero hay una laguna larga que abunda de pescado, siendo así que desde el Puerto de Ligua hasta el de Coquimbo no crían los rios peces, al contrario de lo que sucede desde Santiago para el S: se cultivan en esta Provincia toda especie de granos, vinos, y no le faltan ganados; abunda de minas de oro y cobre, y hácia los altos de Titil está el célebre

**QU**  
bre mineral de  
y para el S el  
que todavia da  
como los del  
gua y otros mu  
necesitan oper  
sos: fabrican  
mucho xarcia  
sosas, hilo ac  
bon por la mu  
cia que hay  
cuyos géneros  
comercio: los  
140, y la Ca  
del mismo no  
tambien San  
Concha.

El rio que  
de este nomb  
y sale al mar  
to de Quinte  
de Ribero.

**QUILPOL**  
de la Provinci  
Chanco en  
Chile, situad  
tero de Long  
rito hay una  
de llamada T

**QUILLU**  
del partido d  
de Arequipa  
xo del Cura  
tahua.

**QUILME**  
Provincia y  
Buenos Ayre  
situado á la  
de la Plata

**QUI**

**QUILLO**, Pueblo de la Provincia y Corregimiento Santa en el Ferú, anexo al Curato de Huambacho.

**QUILLÓTA**, Provincia Corregimiento del Reyno Chile, confina por el N con la jurisdiccion de Santiago, por el S con las Provincias de Melipilla y Paraiso, por el Poniente con el mar, y por el N E hasta la Cordillera, de donde al S la de Aconcagua, y al N la de Coquimbo, tiene de largo 25 leguas S, y de ancho 21 E O; su Costa se hallan los cerros de Choapa, la Heradura, la Ligua, Quintero y el Papudo; rieganla los rios de Choapa, Lonotoma, Ligua, Chile y Lirache que baxan de la Cordillera á desembocar al mar, en la boca del primero hay una laguna larga que abunda de pescado, siendo el que desde el Puerto de Ligua hasta el de Coquimbo no crian los rios peces, al contrario de lo que sucede desde Santiago para el N; se cultivan en esta Provincia toda especie de granos, vinos, y no le faltan granados; abunda de minas de oro y cobre, y hácia los cerros de Titil está el célebre

**QUI**

bre mineral de la Dormida, y para el S el de Colliguay que todavia dan algun oro, como los del Valle de Ligua y otros muchos que solo necesitan operarios laboriosos: fabrican los naturales mucha xarcia, cuerda ó sosas, hilo acarreto y xabon por la mucha abundancia que hay de sosa, de cuyos géneros mantienen su comercio: los habitantes son 140, y la Capital la Villa del mismo nombre llamada tambien San Martin de la Concha.

El rio que hemos dicho de este nombre corre al O, y sale al mar entre el Puerto de Quintero y la caleta de Ribero.

**QUILPOLEMU**, Pueblo de la Provincia y partido de Chanco en el Reyno de Chile, situado cerca del estero de Lonquen, en su distrito hay una hacienda grande llamada Tegualemu.

**QUILLUNZA**, Pueblo del partido de Condesuyos de Arequipa en el Perú, anexo del Curato del de Cotahuasi.

**QUILME**, Pueblo de la Provincia y Gobierno de Buenos Ayres en el Perú, situado á la orilla del rio de la Plata, entre la Ca-

**QUI 357**

pital y la ensenada de Barragán.

Otro Pueblo hay de este nombre en la Provincia y Gobierno del Tucumán, perteneciente al distrito de la Ciudad de Salta, y anexo al Curato de Chiquiana.

**QUILMO**, Rio pequeño del Reyno de Chile, corre siguiendo el curso del de Chillan arrimado á él, donde entra luego.

**QUIMBAYÁ**, Provincia y Corregimiento pequeño del Gobierno de Popayán en el Nuevo Reyno de Granada, tiene 15 leguas de largo y 10 de ancho desde el rio Cauca hasta la Cordillera.

**QUIMÉCAS**, Nacion antigua y bárbara de Indios del Perú, confinantes por la parte de Poniente con la de los Chiquitos, y por el N con la de los Pefioquis; estos unidos á los Quimecas y otras naciones dieron el año de 1685 una batalla á Juan Borallo de Almada, Portugués, Capitan de los Mamelucos de San Pablo, en que fueron derrotados por este; el país que ocupan es muy cálido y húmedo, pero abundante en palmas.

**QUIMI**, Pueblo de la Pro-

## 358 QUI

Provincia y Corregimiento de Sicasicá en el Perú, anexo al Curato del de Moho-  
sa en la de Cochabamba.

QUIMIAC, Pueblo de la Provincia y Corregimiento de Riobamba en el Reyno de Quito, tiene á la parte del N dos haciendas llamadas Ixmal y Nabuso.

QUIRIMÍ, Pueblo de la Provincia y Gobierno de Tarma en el Perú, perteneciente á las Misiones de Caxamarquilla, situado á la orilla septentrional del rio Tapo que llaman tambien Tarma, dista 6 leguas de la Capital, y en él habia una fortaleza en los confines de la Provincia para contener los Indios bárbaros, especialmente los de la nacion Chunchos, de la qual se apoderaron estos acaudillados del rebelde Juan Santos el año de 1742: poco tiempo despues la abandonaron; pero el siguiente de 1743, despues de algunos dias de asedio, la volvieron á tomar dando muerte á todos los Españoles que hallaron allí, y se retiraron: hoy se halla mas bien fortificada y guarnecida.

QUIMISTACAS, Pueblo de la Provincia y Corregimiento de Moquehua en el

## QUI

Perú, anexo al Curato del de Puquina.

QUIMIXTLÁN, S. Juan de) Pueblo y Cabecera de partido de la Alcaldía mayor de S. Juan de los Llanos en Nueva España, tiene 390 familias de Indios que habitan en él y en los barrios de su distrito, está 6 leguas al NO de su Capital.

QUIMOS, Nacion bárbara de Indios del Reyno del Perú, confinante por la parte de Poniente con la de los Chiquitos, y al N con la de los Piñoquis ó Pifio-cas; en el territorio de estos Indios atacaron los Españoles de Santa Cruz de la Sierra á Antonio Ferraes, Capitan y Gefe de los Mamelucos de S. Pablo el año de 1691, logrando una completa victoria y derrota de los enemigos con muerte de su Comandante.

QUINANCIPI, Pueblo de la jurisdiccion de la Ciudad de Muzo en la Provincia y Corregimiento de Tunja y Nuevo Reyno de Granada, anexo al Curato del de Yacopi, tan reducido y pobre como él.

QUINARA, Llano grande y hermoso de la Provincia y Corregimiento de Lo-

xa

xa en  
y del  
Malaca  
célebre  
tigua  
este pa  
rá, Ca  
hualpa  
vaba á  
para e  
Princip  
la muer  
do los  
dole de  
bre de  
posicion  
4 gr. 18  
QUI  
sas de)  
no de  
cia y C  
ta cerca  
bre, y  
el Nubl  
de la  
planta a  
halla al  
y de cu  
crito dif  
esto mu  
QUIN  
Reyno d  
trito y  
cinco leg  
á la par  
ruqui; s  
ge alto  
célebre p  
que se ve

**QUI**

Perú, anexo al Curato del de Puquina.

**QUIMIXTLÁN**, S. Juan de) Pueblo y Cabecera de partido de la Alcaldía mayor de S. Juan de los Llanos en Nueva España, tiene 390 familias de Indios que habitan en él y en los barrios de su distrito, está 6 leguas al NO de su Capital.

**QUIMOS**, Nacion bárbara de Indios del Reyno del Perú, confinante por la parte de Poniente con la de los Chiquitos, y al N con la de los Piñoquis ó Piñocas; en el territorio de estos Indios atacaron los Españoles de Santa Cruz de la Sierra á Antonio Ferraes, Capitan y Gefe de los Mamelucos de S. Pablo el año de 1691, logrando una completa victoria y derrota de los enemigos con muerte de su Comandante.

**QUINANCIPI**, Pueblo de la jurisdiccion de la Ciudad de Muza en la Provincia y Corregimiento de Tunja y Nuevo Reyno de Granada, anexo al Curato del de Yacopi, tan reducido y pobre como él.

**QUINARA**, Llano grande y hermoso de la Provincia y Corregimiento de Lo-

xa

**QUI**

xa en el Reyno de Quito, y del distrito del Pueblo de Malacatos al Mediodia, es célebre por la tradicion antigua que hay de que en este parage enterró Quinara, Capitan del Inca Atahualpa, el tesoro que llevaba á Francisco Pizarro para el rescate de aquel Príncipe quando supo allí la muerte que le habian dado los Españoles, quedándole desde entonces el nombre de Quinara, está en la posesion de Pisco-pampa en 4 gr. 18 min. de lat. austr.

**QUINCHAMALI**, Balsas de) Lagunas del Reyno de Chile en la Provincia y Corregimiento de Itata cerca del rio de este nombre, y donde se junta con el Nuble, tiene el nombre de la celebrada yerva ó planta así llamada que se halla allí con abundancia, y de cuyas virtudes han escrito diferentes dándola por esto mucha estimacion.

**QUINCHE**, Pueblo del Reyno de Quito en el distrito y jurisdiccion de las cinco leguas de la Capital á la parte del N del de Yaruqui; situado en un parage alto y de clima frio, es célebre por el Santuario en que se venera una milagro-

**QUI 359**

sa Imágen de nuestra Señora de su título, á cuyo culto concurren de todo el Reyno, como protectora de la Capital, conduciéndola á ella con solemne procesion los Cabildos Eclesiástico y Secular para depositarla en la Catedral siempre que necesitan implorar su auxilio en alguna necesidad, está 4 leguas de la Capital en 7 min. de lat. austr.

**QUINCHIAS**, Nacion bárbara y numerosa de Indios de la jurisdiccion de Anserma del Nuevo Reyno de Granada, la descubrió Juan Vadillo el año de 1537, eran Caribes ó comedores de carne humana, hoy han quedado muy pocos, y viven retirados en los montes.

**QUINCOAI**, Pueblo de la Provincia y Corregimiento de Yauyos en el Perú, anexo al Curato del de Ayaviri.

**QUINDÍO**, Montañas ásperas y de mucha altura en la Provincia y Gobierno de Popayán y Nuevo Reyno de Granada, se pasan para ir á Anserma y otros lugares, pero el camino es impracticable en el Invierno, y aun en el Verano es molesto y peligroso así por el sumo frio como por los

pe-

360 QUI

peligros y malos pasos.

**QUINÉL**, Pueblo de Indios de la Provincia y Corregimiento de Itata en el Reyno de Chile, situado á la falda del cerro Negro.

**QUININANCO**, Pueblo de la Provincia y Gobierno de Valdivia en el mismo Reyno que el anterior, está entre el rio Mequin y el morro Bonifacio.

**QUINJALCA**, Pueblo de la Provincia y Corregimiento de Chachapoyas en el Perú, anexo al Curato del de Chilitiquin.

**QUINO**, Rio pequeño de la Provincia y Corregimiento de Pasto en el Reyno de Quito, entra poco despues de su nacimiento en el Putumayo.

**QUINOA**, Pueblo de la Provincia y Corregimiento de Huanta en el Perú.

**QUINOALOMA**, Montaña muy alta de la Cordillera de los Andes en el Reyno de Quito.

**QUINOTA**, Pueblo de la Provincia y Corregimiento de Chumbivilcas en el Perú.

**QUINTA**, Pueblo de la Provincia y Corregimiento de Riobamba en el Reyno de Quito, situado al N de esta Villa, y á orilla del rio Lluczin.

QUI

**QUINTAL**, Pueblo de la Provincia y Corregimiento de Caxatambo en el Perú, anexo al Curato del de Sa-yán en la de Chancay.

**QUINTÉRO**, Puerto de la mar del Sur en la Provincia y Corregimiento de Quillota del Reyno de Chile, es uno de los sitios mas amenos y deliciosos de él, habia allí un fuerte construido por el pirata Holandés Jorge Spilbergh que desembarcó en él para refrescar su gente y hacer agua y leña, pero los Españoles se lo hicieron abandonar: hoy está solo habitado de pobres pescadores.

Un Pueblo hay del mismo nombre en la Provincia y Gobierno de Mariquita en el Nuevo Reyno de Granada, situado á orilla del rio grande de la Magdalena.

**QUINTI**, Pueblo de la Provincia y Corregimiento de Guarochiri en el Perú, anexo al Curato del que sigue.

Otro del mismo nombre con la advocacion de San Lorenzo en la misma Provincia y Reyno.

**S. QUINTÍN**, Pueblo de Indios y reduccion de las Misiones que tenian los Regulares de la Compañia en el

QU

el Reyno de  
caya de la A  
tentrional, es  
distante de la  
deado de hacie  
tiles y pingües  
diferentes rios

**QUINTO**  
Provincia y  
Tucumán, na  
Cuyo del Rey  
junto á la Ci  
Luis de la pu  
yola, corre a  
pierde en una

**QUINTOQ**  
de Indios del  
Tolten en el B  
le, situado á  
Tolten; entre  
los de Collico  
llán.

**QUINTZIO**  
la Cabecera d  
Siguinam y Al  
de Valladolid  
cia y Obispado  
cán, tiene 18  
Indios; y dista  
su Cabecera.

**QUINÚ**, R  
no de Chile, co  
y mudando lu  
bre en el de  
con el de Rap  
entrar en el I

**QUINUAL**  
bárbara y anti  
de la Provinc

**QUI**

**QUINTAL**, Pueblo de la Provincia y Corregimiento de Caxatambo en el Perú, anexo al Curato del de Saen la de Chancay.

**QUINTERO**, Puerto de mar del Sur en la Provincia y Corregimiento de Illota del Reyno de Chile, es uno de los sitios mas bonos y deliciosos de él, y en allí un fuerte consido por el pirata Holandés Jorge Spilbergh que desbarcó en él para refrescar su gente y hacer agua dulce, pero los Españoles lo hicieron abandonar: y está solo habitado de pescadores.

Un Pueblo hay del mismo nombre en la Provincia de Gobierno de Mariquita del Nuevo Reyno de Granada, situado á orilla del río grande de la Magdalena.

**QUINTI**, Pueblo de la Provincia y Corregimiento de Guarochiri en el Perú, anexo al Curato del que fue.

Otro del mismo nombre con la advocacion de San Lorenzo en la misma Provincia y Reyno.

**S. QUINTÍN**, Pueblo de Indios y reduccion de las Misiones que tenían los Regulares de la Compañia en el

**QUI**

el Reyno de Nueva Vizcaya de la América Septentrional, está 11 leguas distante de la Capital, rodeado de haciendas muy fértiles y pingües que riegan diferentes rios.

**QUINTO**, Rio de la Provincia y Gobierno del Tucumán, nace en la de Cuyo del Reyno de Chile, junto á la Ciudad de San Luis de la punta ó de Loyola, corre al SSE, y se pierde en una laguna.

**QUINTOQUE**, Pueblo de Indios del partido de Tolten en el Reyno de Chile, situado á orilla del rio Tolten, entre las bocas de los de Collico y de Pucullún.

**QUINTZIO**, Pueblo de la Cabecera de partido de Siguinam y Alcaldía mayor de Valladolid en la Provincia y Obispado de Mechoacán, tiene 18 familias de Indios; y dista 2 leguas de su Cabecera.

**QUINÚ**, Rio del Reyno de Chile, corre al NNO, y mudando luego el nombre en el de Colpi se une con el de Raponulahe para entrar en el Imperial.

**QUINUALLA**, Nacion bárbara y antigua de Indios de la Provincia de Chin-

**QUI 361**

chaysuyo en el Perú, la sujetó al Imperio de los Incas el Príncipe Yahuar-huacac, Primogénito de Inca Roca, VI Emperador.

**QUIOTEPEQUE**, Pueblo de la Cabecera de partido y Alcaldía mayor de Cuicatlan en Nueva España, tiene 42 familias de Indios Zapotecas que comercian en frutas y semillas, está 5 leguas entre Oriente y Sur de su Capital.

**QUIOVECOVÉT**, Rio de la Provincia y Gobierno de la Luisiana en la América Septentrional, corre al SO entre el de Paquitane y Noire, y entra en el Missisipi.

**QUIPAMA**, Pueblo de la jurisdiccion de la Ciudad de Muzo y Corregimiento de Tunja en el Nuevo Reyno de Granada, anexo al Curato del de Itoco, es muy reducido y pobre.

**QUIPAN**, Pueblo de la Provincia y Corregimiento de Canta en el Perú, anexo al Curato de Huamantanga.

**QUIPARACRA**, Pueblo de la Provincia y Gobierno de Tarma en el mismo Reyno que el anterior, anexo al Curato del de Paucartambo, tiene un fuerte construido

## 362 QUI

truido por los Españoles para contener los Indios infieles de la montaña.

**QUIPAS**, Pueblo de la Provincia y Corregimiento de Huamalies en el Perú, anexo al Curato de Baños.

**QUIPAI-PAN**, Sitio espacioso no muy distante de la Ciudad del Cuzco á la parte del N, célebre por la batalla que en él dió Atahualpa, Rey de Quito, á su hermano Huascar-Inca, Emperador del Perú, en la qual dicen los Historiadores y tradicion de los Indios que murieron 30@ quedando prisionero el Emperador.

**QUIPOLEMU**, Pueblo de la Provincia y Corregimiento de Chillán en el Reyno de Chile, situado cerca de la Costa del mar.

**QUIPOS**, Pueblo de la Provincia y Gobierno de Costarica en el Reyno de Guatemala, situado á orilla de la mar del Sur, y en la boca del rio de la Estrella.

**QUIQUIBE**, Rio de la Provincia y país de las Misiones de Apolabamba en el Perú, nace en la Cordillera, corre casi al N, y torciendo luego su curso al NNE entra en el de Co-

## QUI

bitú del país de los Indios infieles del gran Paititi.

**QUIQUIBOUGAT**, Isla pequeña de la mar del N, situada cerca de la Costa de la Nueva Escocia ó Acadia, y al E de la de S. Juan.

**QUIQUIJANA**, Pueblo de la Provincia y Corregimiento de Urcos ó Quispicanchi en el Perú, está dividido en dos partes por un rio caudaloso que pasa por medio de él, para cuyo tránsito y comunicacion hay un puente de cuerdas y maderos; á la entrada del Lugar tiene una Capilla de nuestra Señora de la Concepcion ó Virgen del Cabildo pintada en una pared que ocultaba otra que tenia delante y descubrió un rayo, está asistida de doce Indias Beatas vestidas de sayal de S. Francisco que viven de limosna: en la intermediacion de este Pueblo hay unos manantiales de agua blanca que llaman Parupuquio, la qual se petrifica de modo que las acequias por donde corre es preciso abrirlas con pico para que tenga corriente; las pajas y maderas que están en ella se cubren de una costra de piedra, y sin embargo se experimenta que

es-

## QUI

esta agua no ha ninguno á los Indios los que continúan beben: el año de 1710 rimentó un terremoto, y siguieron continuamente por está 12 leguas de

**QUIRABA** bárbara de Indios de la Provincia y país de las zonas, habita en septentrional de la sierra, es descendiente de los Curinas, y pre guerra con las Aguas.

**QUIRANDIE** bárbara de Indios de la Provincia y Gobierno de Ayres, que se le atribuye ron á ella los Escorpiones que eran de gran estatura, y tan corriendo igualmente venados y los comen antropophagos ó de carne humana, se ban enteramente hoy se han extinguido.

**QUIRAPUI**, Pueblo de la Provincia y Gobierno del Paraguay al E, y entra en el Paraná, entre los de Tembey.

**QUIRERECHE** Pueblo de la Provincia y Gobierno de la Luisiana

Tom. IV.

**QUI**

del país de los Indios  
deles del gran Paititi.

**QUIQUIBOUGAT**, Isla  
de la mar del N,  
cerca de la Costa  
de Nueva Escocia ó Aca-  
y al E de la de S. Juan.  
**QUIQUIJANA**, Pueblo  
de la Provincia y Corregi-  
miento de Urcos ó Quispi-  
chi en el Perú, está di-  
vidido en dos partes por un  
caudaloso que pasa por  
medio de él, para cuyo  
tránsito y comunicacion hay  
un puente de cuerdas y ma-  
dros; á la entrada del Lu-  
tino tiene una Capilla de  
la Señora de la Con-  
cepcion ó Virgen del Ca-  
ño pintada en una pared  
que ocultaba otra que te-  
nia delante y descubrió un  
día, está asistida de doce  
Beatas vestidas de  
rojo de S. Francisco que  
dan de limosna: en la in-  
termediacion de este Pueblo  
hay unos manantiales de  
agua blanca que llaman Pa-  
nucquio, la qual se petri-  
fica de modo que las ace-  
quias por donde corre es  
necesario abrirlas con pico  
y macho que tenga corriente;  
las pajas y maderas que es-  
tán en ella se cubren de  
una costra de piedra, y sin  
embargo se experimenta que  
es-

**QUI**

esta agua no hace daño al-  
guno á los Indios que son  
los que continuamente la  
beben: el año de 1715 expe-  
rimentó un terremoto gran-  
de, y siguieron repitiendo  
continuamente por 3 años:  
está 13 leguas del Cuzco.

**QUIRABAS**, Nacion  
bárbara de Indios de la Pro-  
vincia y país de las Ama-  
zonas, habita en la orilla  
septentrional del rio Mara-  
ñon, es descendiente de la  
de los Curinas, y tiene siem-  
pre guerra con la de los  
Aguas.

**QUIRANDIES**, Nacion  
bárbara de Indios de la Pro-  
vincia y Gobierno de Buen-  
os Ayres, quando entra-  
ron á ella los Españoles di-  
cen que eran de corpulenta  
estatura, y tan ligeros que  
corriendo igualaban á los  
venados y los cogian, eran  
antropophagos ó comedores  
de carne humana, y anda-  
ban enteramente desnudos,  
hoy se han extinguido.

**QUIRAPUI**, Rio peque-  
ño de la Provincia y Go-  
bierno del Paraguay, corre  
al E, y entra en el Para-  
ná, entre los de Yaguy y  
Tembey.

**QUIRERECHE**, Pue-  
blo de la Provincia y Go-  
bierno de la Luisiana en la  
*Tom. IV.*

**QUI 363**

América Septentrional, si-  
tuado á orilla del rio Rou-  
ge ó Colorado.

**QUIRÍ**, Tierra Austral  
incógnita, llamada tambien  
de Quirós y tierra del Es-  
píritu Santo, la descubrió  
Fernando de Quirós en su  
primer viage con Alvaro de  
Mendaña el año de 1595,  
y en el segundo el de 1606,  
y despues la reconoció tam-  
bien Guillermo Showten el  
de 1618; pero ni uno ni  
otro desembarcaron ni hi-  
cieron mas que ver la Cos-  
ta: algunos Geógrafos la  
ponen entre 200 y 218 gra-  
dos de longitud del pico de  
Teide en Tenerife, y en 62  
hasta 70 grados de latitud  
austral.

Tiene el mismo nombre  
con la advocacion de San-  
to Tomas un Pueblo de la  
Cabecera de partido y Al-  
caldía mayor de Nexapa en  
Nueva España, habitan en  
él 28 familias de Indios, es-  
tá situado entre dos mon-  
tes, y dista 6 leguas de su  
Capital.

**QUIRÍN**, Pueblo de la  
Provincia y Corregimiento  
de Huamalies en el Perú,  
anexo al Curato del de Hua-  
carachuco.

**QUIRINIRE** ó Quirimi-  
ri, Lagunas de la Provin-  
cia  
Aaa



## 364 QUI

cia y país de las Amazonas en la parte que poseen los Portugueses, se forman de diferentes caños ó brazos del río Marañon, según el Ingeniero Bellin en su Historia de la Guayana, son tres, y todas comunicables unas con otras.

**QUIRIPUI**, Río pequeño de la Provincia y Colonia de Surinam ó parte de la Guayana que poseen los Holandeses, se junta con otros varios para entrar en el de Cuyuni por la vanda del Sur.

**QUIRIQUINA** ó Aviquirina como llaman los Indios, Isla pequeña situada en la mar del Sur á la entrada de la Bahía de la Concepcion en la Provincia y Corregimiento de este nombre y Reyno de Chile, tiene poco mas de una legua de largo del N al Mediodia, y dista quatro del Continente, está en 37 gr. 11 min. de lat. aust.

**QUIRIQUIRIPAS**, Nacion bárbara y Caribe de Indios que habita al SSE del río Orinoco, cerca de las montañas que hay al NO de la Provincia del Dorado, confina con los Mapoyos, con los Arvacas y Caribes Mediterraneos, que

## QUI

los tienen como sitiados en las serranias, y no los dexan salir ni cautivan para venderlos á los estrangeros como hacen con las demas naciones, por el interes de las hamacas de algodón y mantas finísimas que texen, y de que se aprovechan, valiéndoles á estos miserables su industria para libertarse de la esclavitud.

**QUIROS**, Río de la Provincia y Corregimiento de Piura en el Perú, es grande y caudaloso, nace en las montañas de Ayavaca á la parte de Levante de la Provincia de Jaen, corre á Poniente, y uniéndose con otros entra en el de Catamayu ó Colan, está su boca en 4 gr. 33 min. 21 seg. de lat. aust.

**QUIROTÓA**, Laguna grande del Reyno de Quitto, en medio de la qual se abrió un volcán el año de 1739, y segunda vez el de 1743, sus aguas son sulfureas y betuminosas.

**QUIRPÓN**, Isla de la mar del N cerca de la Costa del E de la de Terranova, á la entrada del estrecho de Belle Isle.

**QUIRRUBAS**, Nacion bárbara de Indios del Nuevo Reyno de Granada ha-

## QUI

bita al Mediodia. Capital Santa Fe. Mediaciones del río, confina por Levante con el Maipures, vivió por aquellas selvas, y se mantiene de la caza, pesca, andan de teramente, y su cuerpo de diferentes.

**QUIRUE**, Provincia y Colonia de Porco en el tate 18 leguas de Potosí.

**QUISAHUAR** de la Provincia miento de Castró en el Perú, anrato del de Córdoba.

**QUISAPINCHI** del Asiento y de Ambato y Coto de Riobamba no de Quito, erito hay una hacienda llamada Chumbi.

**QUISÉO**, Pucabecera de paracalda mayor de en el Reyno de licia, está inme Capital al Poniente.

**QUISHUARE** de la Provincia miento de Quisp el Perú, llamado

**QUI**

tienen como sitiados en serranias, y no los dejan salir ni cautivan para venderlos á los estrangeros como hacen con las demas naciones, por el interes de las hamacas de algodón y tantas finisimas que texen, de que se aprovechan, vendiendoles á estos miserables industria para libertarse de la esclavitud.

**QUIRÓS**, Rio de la Provincia y Corregimiento de Tarma en el Perú, es grande y caudaloso, nace en las montañas de Ayavaca á la parte de Levante de la Provincia de Jaen, corre á Poniente, y uniéndose con otros entra en el de Catahuasi ó Colan, está su boca en 4 gr. 33 min. 21 seg. lat. aust.

**QUIROTÓA**, Laguna grande del Reyno de Quito, en medio de la qual se rió un volcán el año de 1739, y segunda vez el de 1743, sus aguas son sulfureas y betuminosas.

**QUIRPÓN**, Isla de la parte del N cerca de la Costa del E de la de Terranova, á la entrada del estrecho de Belle Isle.

**QUIRRUBAS**, Nación bárbara de Indios del Nuevo Reyno de Granada habitan

**QUI**

bita al Mediodia de la Capital Santa Fe en las inmediaciones del rio Orinoco, confina por la parte de Levante con el país de los Maipures, vive esparcida por aquellas selvas como fieras, y se mantiene como las demas de la caza y de la pesca, andan desnudos enteramente, y se pintan el cuerpo de diferentes colores.

**QUIRUE**, Pueblo de la Provincia y Corregimiento de Porco en el Perú, distante 18 leguas de la Villa de Potosí.

**QUISAHUARA**, Pueblo de la Provincia y Corregimiento de Castro Virreyna en el Perú, anexo al Curato del de Córdoba.

**QUISAPINCHA**, Pueblo del Asiento y jurisdiccion de Ambato y Corregimiento de Riobamba en el Reyno de Quito, en su distrito hay una hacienda grande llamada Chulapú.

**QUISEÓ**, Pueblo de la Cabeçera de partido y Alcaldía mayor de la Barca en el Reyno de Nueva Galicia, está inmediato á su Capital al Poniente.

**QUISHUARES**, Pueblo de la Provincia y Corregimiento de Quispicanchi en el Perú, llamado así por la

**QUI 365**

abundancia que hay en todo su distrito de unos arbolitos que tienen este nombre.

**QUISMES**, Pueblo de la Provincia y Gobierno de Buenos Ayres, situado al Oriente de la Capital, y á orilla del rio de la Plata.

**QUISOPANGO**, Pueblo de la Provincia y Corregimiento de Caxamarquilla en el Perú.

**QUISPICANCHI**, Provincia y Corregimiento del Perú, confina por el NE con la de Paucartambo, por el E con la Cordillera de Vilcanota y Provincia de Carabaya, por el SO con la de Canes y Canches, y por el Sur toca algo á la de Chumbivilcas y la de Chilques y Masques, con la qual confina tambien por el O: tiene de largo 35 leguas NS y mas de 30 de ancho; su temperamento es vario, y el del valle de Orpesa, que es lo mas inmediato al Cuzco, muy templado y apetecible, por lo qual tienen muchos vecinos distinguidos de esta Ciudad y sus Comunidades Religiosas varias haciendas de maíz, trigo y otras semillas, frutas y hortalizas, con hermosas casas de recreo, huertas

rias y jardines que adornan y fertilizan este valle : casi todo lo restante de la Provincia es irio ; pero en muchos párajes se coge trigo, maiz y otras semillas , y en los altos hay varias estancias de ganados mayores y menores de que se abastece el Cuzco , especialmente hácia el E de la Provincia, por donde corre la Cordillera de Vilcanota , término que divide la jurisdiccion de las dos Audiencias de Lima y Charcas , hácia cuya parte pasada la Cordillera se encuentra la montaña llamada Andes de Cuchoa, por donde corre un caudaloso rio nombrado Araza que engrosándose despues penetra á las montañas de los Indios infieles , y juntándose con otros desagua despues de correr mas de 150 leguas en el Marañon : en un cerro llamado Camanti cerca de este rio hay un mineral de oro , y en aquellas comarcas varias haciendas de coca , donde cogen plátanos , piñas , papayas , limones , granadas y otras frutas de montaña en que se crian varias sabandijas ponzoñosas : para defensa de las irrupciones de los Indios bárbaros mantienen los

interesados en el mineral alguna gente armada : fabrican en esta Provincia mucha ropa de la tierra , como pañetes , bayetas y jergas : hay baños de agua caliente , de que usaban los Indios , y algunas minas de oro y plata , que aunque abundantes en otro tiempo hoy por pobres n se trabajan : riegan esta Provincia dos rios considerables que llevan algun pescado , y algunos arroyos como el de Huatanay que pasa por el Cuzco , y aqui va muy crecido , y desagua en el rio Vilcamayo que sale por el N á la Provincia de Calca y Lares , y entra en la de Canes y Canches ; el otro se llama Rimac , pasa por un extremo de la Provincia por el SO ; otro hay que se forma de dos lagunas que hay en Vilcanota , y entra en la Provincia de Caxatambo : á media legua del Pueblo de Oropesa á la parte del N hay una laguna que llaman la Mohina de mas de media legua de largo y un quarto de ancho que cria mucha totora ó enéa , algun pescado y aves de agua , y una punta de ella está al pié de un cerro llamado Rumicolca,

ca , en cuyo las ruinas del Huascar Inca cion que en este cerro está inmensas riqu once Emperad ya solicitud H inútilmente va gastando gran pero con los se han nallado e del cerro algu bocas que llan nas, y reconoc fierias para co desde el año el de 1718 re chos temblore jana y Urcos, ron , aunque quientes , hast junto al Pue se halla la la dicen haber ar dios aquella de oro fabrica cimiento de tanto se ha bu donar diligenc vano para en presume que e formada artifi

Oropesa.  
Quiquijana.  
Papres.  
Cuyotambo.  
Acomayo.

**QUI**

resados en el mineral  
una gente armada : fan-  
an en esta Provincia mu-  
ropa de la tierra , como  
etes , bayetas y jergas:  
baños de agua calien-  
de que usaban los In-  
, y algunas minas de  
y plata , que aunque  
ndantes en otro tiempo  
por pobres n se tra-  
an : riegan esta Provin-  
dos rios considerables  
llevan algun pescado,  
lgunos arroyos como el  
Huatahay que pasa por  
Cuzco , y aqui va muy  
cido , y desagua en el  
Vilcamayo que sale por  
N á la Provincia de Cal-  
y Lares , y entra en la  
Canes y Canches; el otro  
llama Rimac , pasa por  
extremo de la Provin-  
por el SO ; otro hay  
se forma de dos lagu-  
que hay en Vilcanota,  
entra en la Provincia de  
katambo : á media legua  
Pueblo de Oropesa á la  
te del N hay una lagu-  
que llaman la Mohina  
mas de media legua de  
go y un cuarto de an-  
o que cria mucha totora.  
enéa , algun pescado y  
es de agua , y una pun-  
de ella está al pié de  
cerro llamado Rumi-  
ca,

**QUI**

ca , en cuyo sitio se ven  
las ruinas del palacio de  
Huascar Inca ; hay tradi-  
cion que en el centro de  
este cerro están ocultas las  
inmensas riquezas de los  
once Emperadores , en cu-  
ya solicitud han trabajado  
inútilmente varias personas  
gastando grandes caudales;  
pero con los socavones solo  
han hallado en lo interior  
del cerro algunas cuevas y  
bocas que llaman chinga-  
nas, y reconocido varias ca-  
fierias para conducir agua:  
desde el año de 1715 hasta  
el de 1718 repitieron mu-  
chos temblores en Quiqui-  
jana y Urcos , y aun siguie-  
ron ; aunque no tan fre-  
qüentes , hasta el de 1723:  
junto al Pueblo de Urcos  
se halla la laguna en que  
dicen haber arrojado los In-  
dios aquella gran cadena  
de oro fabricada en el na-  
cimiento de Huascar que  
tanto se ha buscado sin per-  
donar diligencia aunque en  
vano para encontrarla , se  
presume que esta laguna es  
formada artificialmente por

Oropesa.  
Quiquijana.  
Papres.  
Cuyotambo.  
Acomayo.

Sangarara.  
Acopia.  
San Juan Saihua.  
Pueblo nuevo.  
Andahuaihllas.

Quishuares.  
Pirque.  
Rondocán.  
Acos.  
Marcaconga.

**QUI 367**

conductos para su entrada  
y salida , porque siempre se  
mantiene en un ser desde  
la conquista , no tiene mas  
que 500 varas de largo y  
300 de ancho , su profun-  
didad en el centro es de  
56 ; hay ademas de esta al-  
gunas otras lagunas peque-  
ñas , y una grande llamada  
Pomacanchi de tres leguas  
de largo y mas de una de  
ancho : á la parte del S tie-  
ne salinas de que hace co-  
mercio con las demas Pro-  
vincias , y un cerro de pic-  
dra imán : los rios por don-  
de pasa el camino real para  
Potosí , Chuquisaca y otros  
Pueblos de la sierra se pa-  
san por puentes de crizne-  
jas : la Capital es el Pue-  
blo de Urcos , y los habi-  
tantes de la Provincia son  
7200 , y antes de la peste  
del año de 1720 llegaban á  
300 , cuya disminucion ha si-  
do igual respectivamente en  
las demas de la sierra : te-  
nia el Corregidor de reparti-  
miento 146350 pesos , pagan-  
do de alcavala 1170 en cada  
año : los demas Pueblos son

Po-

## 368 QUI

Pomacanchi.  
 Marcapata.  
 Ocongate.  
 Huarco.

Punaquehuar.  
 Cormo.  
 Zanca.  
 Huaiqui.

## QUI

Yanampampa.  
 Santa Lucia.  
 Camanti.

**QUISPIS**, Pueblo de la Provincia y Corregimiento de Chachapoyas en el Perú, anexo al Curato del de Corobamba.

**QUISQUE**, Pueblo de la Provincia y Corregimiento de Yauyos en el mismo Reyno que el anterior, anexo al Curato de Pampas, en su distrito hay una laguna que llaman Huarmicocha que tiene dos leguas de largo y quarto de ancho, y un vegetal llamado myrcas con que tienen de encarnado los Indios sus vestidos.

**QUISQUIS**, Pueblo de la Provincia y Corregimiento de Santa en el mismo Reyno que los anteriores, anexo al Curato del de Huambaco.

**QUISÚ**, Rio del Reyno de Chile, corre al O, y entra en el de Colpi.

**QUITA-CALZÓN**, Pueblo de Indios del partido de Guadalabquen en el Reyno de Chile, situado á orilla del rio Calla-Calla.

**QUITA-SUEÑO**, Banco de arena y baxos de la mar del N, enfrente del

cabo de Gracias á Dios de la Costa del Reyno de Tierra Firme, tiene este nombre por la vigilancia y cuidado que tienen los Pilotos quando pasan á su inmediacion por lo peligroso que es, y en que se han perdido muchas embarcaciones: está en 294 gr. de long. y en 28 de lat.

Otro baxo de Islotes y peñascos hay del mismo nombre cerca de la Costa del E de la Provincia y Gobierno de Yucatán, delante de la Bahía del Espíritu Santo.

**QUITATÚE**, Pueblos de Indios del partido de Tolten alto en el Reyno de Chile, situado á orilla del rio Donguill.

**QUITEPÉC**, Pueblo de la Provincia y Alcaldía mayor de Zedales en el Reyno de Guatemala.

**QUITLABACA**, Pueblo de la Provincia y Corregimiento de México en Nueva España, situado en el camino y calzada que va de Tezcucó á México, hizo noche en él Hernán Cortés la noche antes de entrar la pri-

mera vez en el camino, hospedó como to con la may y agasajo.

**QUITLAG**, de la Alcaldía de la jurisdiccion de Cava España, compuerta y divide la lag

**QUITO**, América Meridional, situado á la jurisdiccion del Reynato de S, quien confina las orillas de por el S con y Corregimiento de Chachapoyas el Poniente de Machala e Sur, y por el rio Marañón con la linea de demarcacion de los Portugueses largo 400 leguas de ancho en el Reyno de Ipanqui, mancipio el Príncipe pac, con el miento lo cederador á su pa, tenido en el último Rey cuyo tiempo Gonzalo Pizarro

**QUI**

Yanampampa.  
Santa Lucía.  
Camanti.

de Gracias á Dios de  
osta del Reyno de Tierra  
ne, tiene este nombre  
la vigilancia y cuidado  
tienen los Pilotos quan-  
pasan á su inmediacion  
lo peligroso que es, y  
que se han perdido mu-  
embarcaciones: está en  
gr. de long. y en 28  
lat.

Otro baxo de Islotas y pe-  
cos hay del mismo nom-  
cerca de la Costa del E  
la Provincia y Gobierno  
Yucatán, delante de la  
ña del Espíritu Santo.  
**QUITATÚE**, Pueblos de  
dios del partido de Tol-  
alto en el Reyno de Chi-  
situado á orilla del rio  
nguill.

**QUITEPÉC**, Pueblo de  
Provincia y Alcaldía ma-  
r de Zedales en el Reyno  
Guatemala.

**QUITLABACA**, Pueblo  
la Provincia y Corregi-  
miento de México en Nue-  
España, situado en el  
camino y calzada que va de  
Cuzco á México, hizo no-  
che en él Hernán Cortés la  
noche antes de entrar la pri-  
me-

**QUI**

mera vez en México, ins-  
tado de su Cacique que lo  
hospedó como á su exérci-  
to con la mayor comodidad  
y agasajo.

**QUITLAGUZE**, Pueblo  
de la Alcaldía mayor y ju-  
risdicion de Chalco en Nue-  
va España, onde hay una  
compuerta y muralla que  
divide la laguna.

**QUITO**, Reyno de la  
América Meridional, suje-  
to á la jurisdicion del Vir-  
reynato de Santa Fe con  
quien confina por el N á  
las orillas del rio Negro,  
por el S con las Provincias  
y Corregimiento de Piura y  
Chachapoyas del Perú, por  
el Poniente con las playas  
de Machala en la mar del  
Sur, y por el Oriente con  
el rio Marañon hasta tocar  
con la línea ó meridiano de  
demarcacion de los domi-  
nios Portugueses: tiene de  
largo 400 leguas NS y 600  
de ancho EO: conquistó este  
Reyno el Inca Tupac Yu-  
panqui, mandando el exér-  
cito el Príncipe Huaynaca-  
pac; con cuyo consenti-  
miento lo cedió aquel Em-  
perador á su hijo Atahual-  
pa, tenido en una hija del  
último Rey de Quito, en  
cuyo tiempo lo descubrió  
Gonzalo Pizarro el año de

**QUI 369**

1534, y lo conquistó Se-  
bastian de Belalcazar; go-  
za de diferentes climas, aun-  
que por lo general es tem-  
plado y benigno el tempe-  
ramento; pero en los pára-  
mos y cerros de la Cordi-  
llera, que son los mas altos  
que se conocen de todo el  
mundo, y están continua-  
mente cubiertos de nieve,  
hace un frio intensísimo:  
está situado baxo de la li-  
nea equinoccial, por cuya  
razon los dias son allí igua-  
les á las noches todo el año,  
y la estacion de continua  
Primavera, viéndose los ár-  
boles siempre cubiertos de  
hojas y de frutos, y por  
esto tiene en todo el Perú  
el sobrenombre del siempre  
verde Quito: es tan fértil  
y abundante de toda espe-  
cie de frutos, así de los que  
se conocen en ambas Amé-  
ricas como de los de Eu-  
ropa, que como dixo un cé-  
lebre Autor no hay por ne-  
cesidad quien trabaje: cria  
infinito ganado de todas cla-  
ses, y de sus lanas fabri-  
can en muchos obrages gran  
cantidad de ropas de la tier-  
ra, como pañetes, bayetas  
y jergas; de qué antes se  
abastecian todas las Pro-  
vincias del Perú, y hacian  
un considerable comercio,

co-

## 370 QUI


como de los texidos y lienzos de algodón tan finos y primorosos que pueden competir con los mejores de Inglaterra : tiene minas de oro , plata , cobre y demas metales , pero no se trabajan , y lo mismo sucede con las que se han descubierto de azogue , rubles , amatistas , esmeraldas , cristal de roca , y de bellisimos mármoles de muchas y varias calidades : riegan y fertilizan este Reyno innumerables rios , y algunos caudalosos , y que no tienen barca ni puente , se pasan en taravita , que es un cable ó maroma que atraviesa de una orilla á otra atada á fuertes árboles , y en ella está pendiente una especie de caxon ó cesto de cuero de dos argollas de hierro , que por medio de otras dos cuerdas va y viene tirada de un caballo corriendo en que pasan las cargas , las gentes y las caballerías ceñidas con cinchas ; todos estos rios van á parar al Marañon para aumentar sus caudales con que lo hacen monstruoso : gobiérase este Reyno por un Presidente que es Gobernador y Comandante General de él , y un Tribunal de Real

## QUI

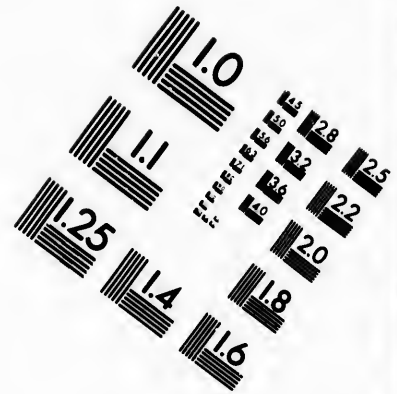
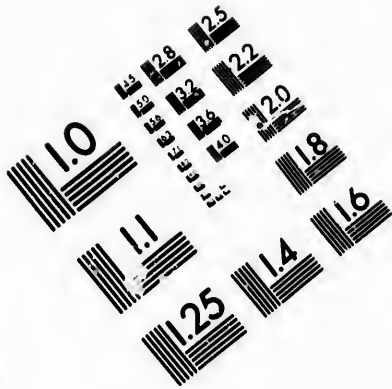
Audiencia , y comprende las Provincias de Pasto , Jaen de Bracamoros , Esmeraldas , Quixos y Macas , Mainas , Mocoa , Sucumbios , Xibarras , Ibarra , Tacunga , Ambato Riobamba , Cuenca , Loxa , Zamora , Chimbo Alausi y Guayaquil , que unas son Gobiernos y otras Corregimientos , y antes comprehendia tambien las de Popayán Chocó y el Raposo que se le separaron despues , de todas las cuales se da razon individual en cada uno de sus artículos ; contienen diez y seis Ciudades , quatro Villas , dos Asientos ó Poblaciones grandes sin este título , y doscientos y sesenta Pueblos que encierran 552800 habitantes Católicos , sin la multitud increíble de Indios bárbaros compuestos de infinitas naciones ; es propenso á padecer erupciones de los volcanes que tiene , y á frecuentes terremotos que han destruido algunas Ciudades y Pueblos : los naturales del país son industriosos , aplicados al trabajo , y muy dados á las artes mecánicas en que trabajan con extraordinario primor ; son dóciles , afables , liberales , cari-

## QUI




liencia , y comprehende  
Provincias de Pasto, Jaen  
Bracamoros, Esmeraldas,  
Ixos y Macas , Mainas,  
Coca , Sucumbios , Xiba-  
ra , Ibarra , Tacunga, Am-  
bato , Riobamba , Cuenca,  
Zamora, Chimbo Alau-  
to y Guayaquil, que unas  
son Gobiernos y otras Cor-  
reimientos, y antes com-  
prehendia tambien las de  
Cayán Chocó y el Rapo-  
que se le separaron des-  
de las de todas las quales  
se da razon individual en  
este uno de sus artículos;  
contienen diez y seis Ciu-  
dades, quatro Villas, dos  
Correimientos ó Poblaciones gran-  
des sin este título, y dos-  
cientos y sesenta Pueblos  
que encierran 552800 ha-  
bitantes Católicos, sin la  
multitud increíble de In-  
dios bárbaros compuestos  
de infinitas naciones; es  
propenso á padecer erup-  
ciones de los volcanes que  
hay en él, y á frecuentes ter-  
ramotos que han destruido  
muchas Ciudades y Pue-  
blos: los naturales del país  
son industriosos, aplicados  
al trabajo, y muy dados  
á las artes mecánicas en  
que trabajan con extraor-  
dinario primor; son dóci-  
les, afables, liberales, ca-  
ri-







**IMAGE EVALUATION  
TEST TARGET (MT-3)**



**Photographic  
Sciences  
Corporation**

23 WEST MAIN STREET  
WEBSTER, N.Y. 14580  
(716) 872-4503



**CIHM/ICMH  
Microfiche  
Series.**

**CIHM/ICMH  
Collection de  
microfiches.**



Canadian Institute for Historical Microreproductions / Institut canadien de microreproductions historiques

**© 1983**

ritativos, y  
ingenio; en  
mina la incl

*Catálogo de*

NACIONES.

Abixiras.  
Ancuterés.  
Apichiquies.  
Ardas.  
Ayacorás.  
Barbacoas.  
Becavas.  
Cafaris.  
Caranguis.  
Chavelos.  
Cherinas.  
Chufias.  
Cofanes.  
Cungies.  
Encavellado.  
Fascavinas.  
Gayes.  
Inuris.  
Ipapuisas.  
Malaguas.  
Mantas.  
Oas.  
Peguas.  
Pichunsis.  
Pimampiros.  
Plateros.  
Purvayes.  
Xibaros.  
Icahuates.

Tom. IV.

**QUI**

ritativos, y de muy agudo ingenio; en la nobleza domina la inclinacion al lu-

**QUI 371**

xo y la comodidad, y en los Indios y Mestizos la embriaguez.

*Catálogo de los principales lugares y naciones bárbaras del Reyno de Quito.*

NACIONES.	CIUDADES.	MONTES.
Abixiras.	Archidona.	Altar.
Ancuterés.	Avila.	Avitahua.
Apichiquies.	Ambato.	Azuay.
Ardas.	Baeza.	San Lucas.
Ayacoras.	Barbacoas.	Caruayrasu. Volc.
Barbacoas.	Borja.	Caxanuma.
Becavas.	Cara.	Cayambe. Volc.
Cafaris.	Cuenca.	Cequin.
Caranguis.	Écija.	Chima.
Chavelos.	Guamboya.	Chimborasu.
Cherinas.	Guayaquil.	Collanes.
Chufias.	Jaen.	Corazon.
Cofanes.	Logroño.	Cotacache.
Cungies.	Loyola.	Cotopaxi. Volc.
Encavellados.	Loxa.	Cumbal. Volc.
Frascavinas.	Macas.	Elenisa. Volc.
Gayes.	Manta.	Guacaya.
Inuris.	Maspa.	Llanganate.
Ipapuisas.	Ofia.	Mohanda.
Malaguas.	Pasto.	Pandomine.
Mantas.	Puerto viejo.	Pichinche. Volc.
Oas.	Quito.	Pillachiquir.
Peguas.	Tiobamba.	Pintac.
Pichunais.	Tacunga.	Sinchulshua.
Pimampiros.	Tena.	Quelendana.
Plateros.	Valladolid.	Rumi-fiavi.
Purvayes.	Zamora.	Saldasfia.
Xibaros.	Zaruma.	Sangay. Volc.
Icahuates.	Ibarra.	Sara-ureu. Volc.

## 372 QUI

Supay-urcu.  
Tolonta.  
Tungurahua.  
Uritusinga.  
Yana-urcu.  
Imbabura.

## RIOS.

Aquarico.  
Alaqués.  
Alpa-yacu.  
Aulapi.  
Ayruru.  
Azuela.  
Balso.  
Beleno.  
Benerisa.  
Bobonasa.  
Bogotá.  
Bolas.  
Bombasicato.  
Buisaco.  
Caçachavi.  
Caluma.  
Capaguari.  
Caquetá.  
Cascabeles.  
Caspi-yacu.  
Cata-mayu.  
Cevadas.  
Chaca-yacu.  
Chamangue.  
Chambo.  
Chequehue.  
Chinchipe.  
Chjuloaya.  
Chones.

Cipre.  
Coca.  
Colopo.  
Condache.  
Copa.  
Coquindo.  
Cosanga.  
Cotopasa.  
Cotuche.  
Curaray.  
Dacino.  
Daule.  
Duino.  
Durango.  
Granoble.  
Guanambú.  
Guanca-bamba.  
Huahuy.  
Huapante.  
Huitara.  
Huelmambi.  
Jama.  
Jubones.  
Lluzin.  
Macara.  
Machangara.  
Mataje.  
Min.  
Mira.  
Moximo.  
Nambacasa.  
Namballe.  
Napo.  
Noesino.  
Otalluc.  
Ozogoche.  
Paba-vaeu.  
Pacas-mayu.  
Palanda.

## QUI

Pastaza.  
Patate.  
Patía.  
Pato.  
Paute.  
Pelingara.  
Perdomo.  
Pita.  
Puja-yacu.  
Quinindi.  
Quirós.  
Rotuno.  
Sangalla.  
San Francisco.  
Santiago.  
Sarayacu.  
Sardinas.  
Savanillas.  
Simanchi.  
Esmeraldas.  
Suno.  
Tango.  
Tasagua.  
Telembl.  
Tinguiza.  
Tululvi.  
Turibuno.  
Umúc.  
Veriel.  
Vichy.  
Iscansé.  
  
PROMONTORIOS.  
Amapulu.  
Arrastradero.  
Arenas.  
Ballenas.  
Blanco.

Bo-

## QU

Bocaca.  
Galera.  
Jaca.  
Mandinga.  
Manglares.  
Mariana.  
Mero.  
Pajonál.  
Palmar.  
Pedernal.  
Salahonda.  
Same.  
San Francisco.  
San Lorenzo.  
Santa Elena.  
Sua.  
Viejo.  
Venado.

La Provincia  
miento de es  
una parte del  
que aunque  
el del distrito  
leguas de la  
mas por algu  
confina por e  
de la Tacung  
tá poblado  
unas situadas  
en los ámbit  
de las quebr  
en los páram  
que producen  
disposicion d  
las que están  
son propias p  
yas cosechas

**QUI**

Pastaza.  
 Patate.  
 Patia.  
 Pato.  
 Paute.  
 Pelingara.  
 Perdomo.  
 Pita.  
 Puja-yacu.  
 Quinindi.  
 Quirós.  
 Rotuno.  
 Sangalla.  
 San Francisco.  
 Santiago.  
 Sarayacu.  
 Sardinas.  
 Savanillas.  
 Simanchi.  
 Esmeraldas.  
 Suno.  
 Tango.  
 Tasagua.  
 Telembl.  
 Tinguiza.  
 Tululví.  
 Turibuno.  
 Umúc.  
 Veriel.  
 Vichy.  
 Iscansé.  
**PROMONTORIOS.**  
 Amapulu.  
 Arrastradero.  
 Arenas.  
 Ballenas.  
 Blanco.

Bo-

**QUI**

Bocaca.  
 Galera.  
 Jaca.  
 Mandinga.  
 Manglares.  
 Mariana.  
 Mero.  
 Pajonál.  
 Palmar.  
 Pedernal.  
 Salahonda.  
 Same.  
 San Francisco.  
 San Lorenzo.  
 Santa Elena.  
 Sua.  
 Viejo.  
 Venado.

**PUERTOS.**  
 Charapoto.  
 Guayaquil.  
 Quaques.  
 Atacames.

**GOLFOS.**

Charapoto.  
 Guayaquil.  
 Quaques.  
 Sardinas.

**LAGOS.**

Capocui.  
 Chimbuza.  
 Colay-cocha.  
 Colta.

**QUI 373**

Cuvillú.  
 Cuy-cocha.  
 Balzas.  
 Mactallan-cocha.  
 Mocoa.  
 Pichavifíc.  
 Quirotoa.  
 Sachahuaca-urcu.  
 San Pablo.  
 Ucuicia.

**ISLAS.**

Gallo.  
 Gorgona.  
 Palmas.  
 Puná.  
 Santa Clara.  
 Tumaco.

La Provincia y Corregimiento de este nombre es una parte del mismo Reyno, que aunque se conoce con el del distrito de las cinco leguas de la Capital tiene mas por algunas partes, y confina por el Sur con el de la Tacunga: todo él está poblado de haciendas, unas situadas en llanos, otras en los ámbitos espaciosos de las quebradas, y otras en los páramos: los frutos que producen son segun la disposicion de su terreno; las que están en los llanos son propias para maiz, cuyas cosechas son muy abundantes;

las de las quebradas ó cañadas profundas, cuyo temple es cálido, son de caña dulce de que hacen mucha azucar, raspaduras, que es la costra de esta, y sirve de dulce á la gente comun, miel, guarapo y aguardiente de caña, y con las frutas propias de este clima hacen variedad de dulces que llaman rallados de que hay un gran consumo: la caña es muy tardia en los temples de este Corregimiento, pues aunque cálidos no lo son tanto como se necesita para su sazon, y así no madura, ni es-

está en términos de cortar-se hasta los tres años de plantada, ni da mas que un fruto, y despues el de la soca que sirve para replantarla: las haciendas de páramos que gozan variedad de temples, unos mas frios que otros, producen las semillas de trigo, cebada, toda especie de menestras y papas, pero cada una de estas tiene el temperamento que requieren: pastan en sus lomas rebañios de ovejas muy crecidos, que proveen con sus lanas los obrages ó fábricas de esta Provincia: otras sirven de criar ganado vacuno, principalmente para hacer quesos y manteca de la leche; y otras haciendas se componen de obrages donde ademas de los ganados y siembras fabrican paños de la tierra, estameñas, bayetas y jergas: de lo referido se ve que no se puede determinar el temple de esta Provincia, pues á proporcion de la altura es mas ó menos frio, ó por el contrario cálido, y que del mismo modo esta variedad facilita la proporcion de todo género de frutas y simientes hallando cada una el temple proporcionado á

su calidad, así sucede que en el espacio de medio dia de camino se puede salir de un clima que por el calor da á entender que está en la Torrida Zona, y llegar á otro donde todo es hielo y nieve; pero lo mas particular y plausible es no conocerse en él mutacion en todo el año, pues el parage que es templado nunca se cambia en frio, ni sufre mas calor que aquel natural en que una vez fué impuesto: en los páramos solo se nota alguna mas alteracion, porque siendo por naturaleza frios, ó los aumenta la mayor fuerza de los vientos, ó el que haga que consiste en cubrir las nubes la mayor porcion de aquellos cerros, y convertirse perenemente, aunque sin disminucion, en un menudo granizo, nieve ó escarcha, siendo entonces tan excesivo el frio que no se puede resistir mucho tiempo; y al contrario quando no hay páramos, que el viento es con moderacion, y el calor de los rayos del sol puede penetrar hasta la tierra, es soportable su clima: la mayor parte de los Pueblos de este Corregimiento que

que son veinte dan poca for-  
disposicion; l-  
sa del Cura  
sea Clérigo l-  
vento por ha-  
su origen á  
ligiosos, es  
él, y todo lo  
duce á choza  
biertas de p-  
en los camp-  
uno tiene su  
dazo de tierra

San Juan E-  
lista.  
Santo Maria  
dalena.  
Chillogalle.  
Cono-coto.  
Zambisa.  
Pintác.  
Sangolqui.  
Amaguaña.

La Capit-  
mo nombre  
cacion de  
fundada p-  
Corte de s-  
edificó Seb-  
cazar el af-  
de 1541 la  
perador C-  
de muy n-  
Ciudad, y  
castillo so-  
una cruz

## QUI

calidad, así sucede que en el espacio de medio día de camino se puede salir de un clima que por el calor se á entender que está en la Torrida Zona, y llegar á otro donde todo es hielo y nieve; pero lo mas particular y plausible es no conocerse en él mutacion en todo el año, pues el paraje que es templado nunca se cambia en frio, ni sufre mas calor que aquel natural en que una vez fué impuesto: en los páramos solo se nota alguna mas alteracion, porque siendo por naturaleza frios, ó los aumenta la mayor fuerza de los vientos, ó el que haga y sea tiempo de páramos, que consiste en cubrir las nubes la mayor porcion de aquellos cerros, y convertirse perenemente, aunque sin disminucion, en un menudo granizo, nieve ó escarcha, siendo entonces tan excesivo el frio que no se puede resistir mucho tiempo; y al contrario quando no hay páramos, que el viento es con moderacion, y el calor de los rayos del sol puede penetrar hasta la tierra, es soportable su clima: la mayor parte de los Pueblos de este Corregimiento que

## QUI

que son veinte y cinco guardan poca formalidad en su disposicion; la Iglesia y casa del Cura, que aunque sea Clérigo llaman el Convento por haber estado en su origen á cargo de Religiosos, es la principal de él, y todo lo restante se reduce á chozas de barro cubiertas de paja, esparcidas en los campos donde cada uno tiene su chacarita ó pedazo de tierra que sembrar;

San Juan Evangelista.  
Santa Maria Magdalena.  
Chillogalle.  
Cono-coto.  
Zambisa.  
Pintac.  
Sangolqui.  
Amaguafía.

Guapulo.  
Cumbayá.  
Coto-collao.  
Puembo y Pifo.  
Cola-cali.  
Yaruqui.  
El Quinche.  
Guaillabamba.  
Machache.

## QUI 375

la mayor parte de sus vecindarios, y en muchos Pueblos toda ella, se compone de Indios que habitan allí quando no están de mita; pero al mismo tenor moran en ellos Mestizos, y en algunos excede el número de estos al de aquellos, no faltando entre unos y otros familias de Españoles pobres aunque raras. Los Pueblos son los siguientes:

Aloasi.  
Aloa.  
Uyumbicho.  
Alangasi.  
Pomasque.  
S. Antonio de Lubamba.  
Perucho.  
Tumbaco.

La Capital tiene el mismo nombre, con la advocacion de San Francisco, fundada por los Indios y Corte de sus Reyes, la reedificó Sebastian de Belalcázar el año de 1534, y el de 1541 la concedió el Emperador Carlos V el título de muy noble y muy leal Ciudad, y por armas un castillo sobre dos montes, una cruz encima, y dos

águilas que tienen una garra cada una en ella: está situada á la falda del monte y volcán de Pichinche, y por la parte de Levante tiene la Cordillera de los Andes; es grande, bien construida, aunque irregular por la desigualdad del terreno, muy poblada, y una de las mayores Ciudades de la América Meridional: á la parte del Mediodia tiene á la entrada



trada una espaciosa llanura llamada de Turu-bamba, que con propiedad debe ser Turu-pampa, que quiere decir llanura de lodo, y al N tiene otra con el nombre de Ifia-quito, célebre por la batalla que en ella dió Gonzalo Pizarro contra las Tropas Reales que mandaba Blasco Nuñez Vela, primer Virrey del Perú, que perdió la vida allí: á Levante de Turubamba, y á la derecha de Chimbá-calle, y izquierda del Pueblo de Santa María Magdalena, hay un montezuelo llamado el Panecillo por su figura de cono truncado, semejante á un pan de azucar, de cien toesas de altura, á cuyo pié por la parte de Poniente corren algunos arroyuelos de delicada agua, que unidos á otros que baxan de Pichinche forman el rio Machangara que baña la Ciudad por el Mediodia: la plaza principal es grande, en una de sus fachadas está el Palacio del Presidente, en la opuesta la Casa de la Ciudad, en la tercera la Catedral, y en la quarta el Palacio Episcopal, y en medio hay una hermosa fuente; las casas son altas y de

hermosa apariencia, y las Iglesias y Conventos los mejores de la América, especialmente la fachada del de San Francisco de excelente arquitectura, y no menos el Colegio que tenían los Regulares de la extinguida Compañía: tiene siete Parroquias de otros tantos barrios en que se divide la Ciudad, y son el Sagrario, Santa Bárbara, San Blas, San Sebastian, San Roque, San Marcos y Santa Prisca: dos Conventos de Religiosos de Santo Domingo, tres de San Francisco con el Colegio de San Buenaventura, dos de la Merced, uno de San Agustín, otro de PP. Beletmitas, y un Colegio y Noviciado de los expresados Regulares de la Compañía; cinco Monasterios de Religiosas que son dos de Carmelitas, uno de la Concepcion, otro de Santa Clara, otro de Santa Catalina de Sena, y una Casa para mugeres retiradas que llaman el Beaterio con título de Santa Marta, baxo de la direccion de los PP. de la Merced: adornan esta Capital dos Universidades, la una de San Gregorio Magno, que era de los Jesuitas, y la mas illustre, fundada por Don Fe-

lipe II el af  
enriquecida  
privilegios  
manca el de  
de Santo T  
de los PP.  
Colegios Re  
San Luis R  
con título d  
yor concedio  
pe V, y al m  
minario que  
po Don Lui  
lís, del Órde  
tin, el año  
signado á l  
la Compañía  
naron hasta  
este Colegio  
muchos Arz  
pos y hombr  
su literatura  
na por un  
su Rector e  
de aquella I  
el otro Cole  
Fernando R  
baxo la direc  
ligiosos de  
los PP. Fran  
el Colegio y  
San Buenav  
Agustinos l  
San Fulgenc  
fieren grado  
Hospitales  
bres y otro  
que es funda  
Ochoa, y a

QUI

mosa apariencia, y las  
 isias y Conventos los me-  
 s de la América, espe-  
 mente la fachada del de  
 Francisco de excelente  
 itectura, y no menos  
 Colegio que tenían los  
 ulares de la extinguida  
 pañia: tiene siete Par-  
 uias de otros tantos bar-  
 en que se divide la Ciu-  
 , y son el Sagrario, San-  
 Bárbara, San Blas, San  
 astian, San Roque, San-  
 tos y Santa Prisca: dos  
 ventos de Religiosos de  
 to Domingo, tres de San  
 ncisco con el Colegio de  
 Buenaventura, dos de  
 Merced, uno de San Agus-  
 otro de PP. Beletmitas,  
 un Colegio y Noviciado  
 los expresados Regula-  
 de la Compañia; cinco  
 nasterios de Religiosas  
 son dos de Carmelitas,  
 o de la Concepcion, otro  
 Santa Clara, otro de San-  
 Catalina de Sena, y una  
 sa para mugeres retira-  
 que llaman el Beaterio  
 a título de Santa Marta,  
 to de la direccion de los  
 de la Merced: adornan  
 a Capital dos Universi-  
 les, la una de San Gre-  
 cio Magno, que era de  
 Jesuitas, y la mas ilus-  
 , fundada por Don Fe-  
 li-

QUI

lipo II el año de 1586, y  
 enriquecida con los mismos  
 privilegios que la de Sala-  
 manca el de 1621; la otra  
 de Santo Tomas de Aquino  
 de los PP. Dominicos: dos  
 Colegios Reales, el uno de  
 San Luis Rey de Francia,  
 con título de Colegio Ma-  
 yor concedido por Don Feli-  
 pe V, y al mismo tiempo Se-  
 minario que fundó el Obis-  
 po Don Luis Lopez de So-  
 lis, del Orden de San Agus-  
 tin, el año de 1594; con-  
 signado á los Regulares de  
 la Compañia que lo gober-  
 naron hasta su expulsion:  
 este Colegio ha producido  
 muchos Arzobispos, Obis-  
 pos y hombres ilustres por  
 su literatura, hoy se gobier-  
 na por un Eclesiástico; y  
 su Rector es un Canónigo  
 de aquella Iglesia Catedral;  
 el otro Colegio es de San  
 Fernando Rey de España,  
 baxo la direccion de los Re-  
 ligiosos de Santo Domingo:  
 los PP. Franciscanos tienen  
 el Colegio ya nombrado de  
 San Buenaventura, y los  
 Agustinos la Academia de  
 San Fulgencio donde con-  
 fieren grado de Doctor: dos  
 Hospitales, uno para hom-  
 bres y otro para mugeres,  
 que es fundacion del Señor  
 Ochoa, y ambos están al


QUI 377

cuidado de los PP. Belet-  
 mitas: el Tribunal de la  
 Real Audiencia erigida el  
 año de 1563, extinguida el  
 de 1718, y restablecida el  
 de 1739, y ademas de este  
 hay los de las Rentas Rea-  
 les, de Cruzada, y de la  
 Santa Inquisicion dependien-  
 te del de Lima: ademas de  
 los templos dichos hay dos  
 Capillas, una dentro de la  
 Poblacion, baxo de una es-  
 paciosa bóveda, ó arco de  
 piedra de primorosa arqui-  
 tectura, dedicada á la Rey-  
 na de los Angeles con este  
 título; y la otra con el de  
 la Vera-Cruz en el egido ó  
 llano de Añaquito, sepulcro  
 y entierro del Virrey Blas-  
 co Nuñez Vela: en uno de  
 los arrabales hay un fuerte  
 y anchuroso puente para pa-  
 sar el rio Machangara de  
 hermosa construccion, sin  
 que conste los artifices que  
 lo hicieron: es Cabeza de  
 Obispado erigido el año de  
 1545, sufraganeó del Ar-  
 zobispado de Santa Fe: en  
 el de 1736 fueron enviados  
 á esta Ciudad por la Aca-  
 demia de las Ciencias de  
 París para hacer diferentes  
 observaciones astronómicas  
 y físicas los Señores Don  
 Luis Godin, Don Pedro Bou-  
 guer, Don Carlos de la Con-  
 da-

damine y otros, á quienes acompañaron los Tenientes de Navío Españoles Don Jorge Juan y Don Antonio de Ulloa; y habiendo concluido con acierto sus

trabajos perpetuaron la memoria en una inscripción esculpida en alabastro, fixa en la pared de la Iglesia de los Regulares de la Compañía, que es la siguiente.

*Observationibus Ludovici Godin, Petri Bouguer, Caroli Mariae de la Condamine, à Rege Parisiensi Scientiarum Academia, inventa sunt Quito, Latitudo hujusce templi australis grad. 0. min. 13. sec. 18. Longitudo occidentalis ab observatorio Regio grad. 81. min. 22. Declinatio acus magnetica à borea ad Orientem, exeunte anno 1736, grad. 8. min. 45, anno 1742 grad. 8. min. 20. Inclinatio ejusdem infra Horizontem, parte boreali, concha; anno 1739 grad. 12. Quito 1741 grad. 15. Altitudines supra libellam maris geometrica collecta in exapedis Parisiensibus spectabiliorum nive perenni hujus Provinciae montium, quorum plerique flammam evomunt: Cota-cache 2567, Cayambur 3028, Antisana 3016, Cotopaxi 2952, Tunguragua 2623, Sangay etiam nunc ardentis 2678, Chimborazo 3220, Illinisa 2717, Soli Quitensis in foro majori 1462, Crucis in proximo Pichincha montis vertice conspicuae 2042 acutioris ad lapidei cacuminis, nive plerumque operiti 2432 ut & nivis infimae permanentis in montibus nivosis: media elevatio mercurii in barometro suspensi in Zona Torrida, eaque parum variabilis in ora maritima pollicum 28. linearum 0. Quito poll. 20. lin. 0 1/2 in Pichinche ad crucem poll. 17. lin. 7: ad nivem poll. 16. lin. 0. spiritus vini qui in thermometro Reaumuriano à partibus 1000 incipiente gelu ad 1080 partes in aqua fervente intumescit: dilatatio, Quito à partibus 1008 ad partes 1018 juxta mare à 1017 ad 1029 in fastigio Pichinche à 995 ad 1012. Soni velocitatis unius minuti secundi intervallo hexapedarum 175. Penduli simplicis equinoctialis, unius minuti secundi temporis medii, in altitudine Soli Quitensis Archetypus.*



(Men-

(Mensura  
Æqualis 507  
1000  
neis 6. 100 m  
in apice Pic  
talis sub Æ  
vem in Chim  
Quiti 22' 50  
1736 & Ju  
lia mensurat  
diametris So  
ne in 66. gra  
eruitur obli  
1737. grad.  
Orionis medi  
grad. 1. min  
trium reipra  
primus, ad  
rum memoria  
tice incremen  
mi Quitensis  
V. D. C. Spis.

Don Carlo  
mine constru  
Meridiana er  
Colegio de la  
ro habiéndol  
ladrillos se

Ab Acade  
Superinducta  
ne avulso, p  
Magnetica  
Kal. Jan. 17  
liorologium  
clinans, in  
Spirali colun  
Academici P  
Tom. IV.

QUI

trabajos perpetuaron la memoria en una inscripcion esculpida en alabastro, fixa en la pared de la Iglesia de los Regulares de la Compañia, que es la siguiente.

Godin, Petri Bouguer, Ca-  
 d Reja Parisiensi Scien-  
 tit Quiti, Latitudo hujusce  
 13. sec. 18. Longitudo oce-  
 ano grad. 81. min. 22. De-  
 rector ad Orientem, exeunte  
 anno 1742 grad. 8. min. 20.  
 stem, parte boreali, conche;  
 1 grad. 15. Altitudines su-  
 per collecta in exapedis Pa-  
 re perenni hujus Provinciae  
 mas evomurrunt: Cota-cache  
 sana 3016, Cotopaxi 2952,  
 etiam nunc ardentis 2678,  
 17, Soli Quitensis in foro  
 Pichincha montis vertice  
 lapidei cacuminis, nive ple-  
 nivis infime permanentis in  
 vacuo mercurii in barometro  
 que parum variabilis in ora  
 m o. Quiti poll. 20. lin. o &  
 17. lin. 7. ad nivem poll. 16.  
 hermometro Reaumuriano d  
 u ad 1080 partes in aqua  
 , Quiti a partibus 1008 ad  
 17 ad 1029 in fastigio Pi-  
 velocitatis unius minuti se-  
 175. Penduli simplicis equi-  
 lii temporis medii, in absti-  
 pypus.

(Men-

QUI

(Mensura naturalis exemplar, utinam & universalis)  
 Aequalis <sup>5079</sup>/<sub>10000</sub> Hexapedæ, seu pedibus 3. pollicibus o. li-  
 neis 6. <sup>83</sup>/<sub>100</sub> major in proxima maris littore <sup>27</sup>/<sub>100</sub> lin. minor  
 in apice Pichinche <sup>16</sup>/<sub>100</sub> lin. Refractio Astronomica Orizon-  
 talis sub Aequatore media, juxta mare 27. min. ad ni-  
 vem in Chimborazo 19' 51''; ex qua & aliis observatis,  
 Quiti 22' 50'' Limborum inferiorum Solis in Tropici Dec.  
 1736 & Junii 1737, distantia instrumento dodecapeda-  
 lia mensurata grad. 47. min. 28. sec. 36. ex qua positis  
 diametris Solis, min. 32. sec. 37. & 31' 33.'' Refractio-  
 ne in 66. grad. altitudo vis o' 15'' Parallaxi vero 4' 40''  
 eruitur obliquitas Eclipticæ, circa Equinoctium Martii  
 1737. grad. 23. min. 28. sec. 28. Stelle trium in Baltheo  
 Orionis mediae (Bayro E) declinatio australis Julio 1737  
 grad. 1. min. 23. sec. 40. Ex arcu graduum plusquam  
 trium reipsa dimenso gradus Meridiani, seu latitudinis  
 primus, ad libellam maris reductus Hexap. 56650. Quo-  
 rum memoriam ad Physices, Astronomiæ, Geographiæ, Nau-  
 tice incrementa hoc marmore parieti Templi Collegii Maxi-  
 mi Quitensis Soc. Jesu affixo, hujus & posteris Aevi utilitati  
 V. D. C. Spsissimi Observatores anno Christi M. DCC. XLII.

Don Carlos de la Conda- tiempo, y el año de 1766 se  
 mine construyó tambien la construyó otra sobre piedra  
 Meridiana en la Terraza del en el mismo sitio que esta-  
 Colegio de la Compañia, pe- ba, poniendo en la pared in-  
 ro habiéndola hecho sobre mediata la siguiente inscrip-  
 ladrillos se perdió con el cion esculpida en mármol.

Ab Academicis Parisien. lateritio inæquali solo A. 1736.  
 Superinducta linea Meridiana temporum injuria, Gnomone  
 avulso, plans deleta, hanc stratis lapidibus incisam,  
 Magnetica Acu 10. grad. ad Orientem declinante XII.  
 Kal. Jan. 1763, Gnomone restituto, produxere, & He-  
 liorologium quadrifons, 13. min. 17. sec. in boream in-  
 clinans, in hac Rectorali Area VIII. Kal. Majas 1766  
 Spirali columna lapidem communi Studio AA. PP. (id est  
 Academici Pichinchenses imposuere.

Tom. IV.

Ccc

Es-

QUI 379

Esta misma Academia Pichinchense proyectó y efectuó el bello paseo fuera de la Ciudad á la salida de Santa Prisca en la llanura

de Añáquito, poniendo en la fachada interior de la puerta por donde se entra la siguiente inscripcion en una lápida de mármol.

*Idea del Señor Teniente Coronel Don Juan Antonio Zelaya, Presidente de la Real Audiencia, Gobernador y Comandante General de esta Provincia &c. Obra de los Señores Alcaldes Ordinarios Don Clemente Sanchez, Caballero del Orden de Santiago, Marques de Villa-Orellana, Vizconde de Antisana &c., y Don Miguel de Olmedo, Comisario de Guerra &c. quienes á expensas propias ofrecen al público este recreo. Año 1767.*

El vecindario de Quito se compone de 580 habitantes Españoles, Criollos, gente de color, é Indios; entre los primeros hay seis títulos de Marques, uno de Conde, y muchos Caballeros de las Ordenes Militares y familias ilustres: los Criollos son dóciles, humanos, corteses, liberales, amantes de los estrangeros, inclinados á la piedad, y de despierto ingenio y capacidad: los Indios son los mas cultos del Reyno, sumamente hábiles en toda especie de artes y oficios, particularmente en la pintura y escultura. El temperamento es tan benigno que indiferentemente se viste todo el año ropa de seda y de lana sin incomodidad; abunda de toda especie de frutos exquisitos

de que la proveen y abastecen las Ciudades y Pueblos de su jurisdiccion, de modo que la plaza está hecha un vergel de frutas, flores, aves, hortalizas, y quanto puede desear la imaginacion para regalo de la vida, y todo muy barato; hacia en otro tiempo un lucroso comercio que hoy ha decaido mucho. En medio de las circunstancias referidas tiene el contrarresto de ser muy propensa á tempestades y terremotos que han causado mucho daño, especialmente en el que experimentó el año de 1755: tiene un Cuerpo de Milicias establecido despues del tumulto que movió la plebe el año de 1765: es patria de muchas personas ilustres en virtud; armas y letras, como son

La Venerable Paredes, llamacion se tra  
La Madre  
Fr. Bernar  
murió con fam  
Los PP. Pe  
de la extingui  
licos y zelosos  
Don Fr. I  
Domingo.  
Don Fr. Lu  
de Jaca, Arzob  
Don Fr. G  
tin, Obispo de  
lebre escritor.  
Don Juan  
autor de la o  
Don Vasco  
Cruzada, suge  
Fr. Joseph  
Comisario Gen  
Don Joseph  
Salamanca.  
Don Martin  
exemplo de M  
Don Pedro  
sobresaliente in  
que mereció q  
Paris y la Soc  
dividuo de este  
S. M. y Gober  
dres en la flor  
El Inca At  
Don Lope  
dreita, Genera  
no permite hac  
rio; pero basta  
guas de Santa  
La

**QUI**

Añaqueito, poniendo en fachada interior de la erta por donde se entra siguiente inscripcion en la lápida de mármol.

ronel. Don Juan Antonio Audiencia, Gobernador y Provincia Sc. Obra de los Clemente Sanchez, Ca-Marques de Villa-Orellana, y Don Miguel de Olme-nienses á expensas propias Año 1767.

e que la proveen y abas-ecen las Ciudades y Pue-los de su jurisdiccion, de modo que la plaza está he-cha un vergel de frutas, flo- es, aves, hortalizas, y quanto puede desear la ima- ginación para regalo de la vida, y todo muy barato; ácia en otro tiempo un lu- croso comercio que hoy há decaido mucho. En medio de las circunstancias refe- ridas tiene el contraresto de ser muy propensa á tempe- stades y terremotos que han causado mucho daño, espe- cialmente en el que experi- mentó el año de 1755: tie- ne un Cuerpo de Milicias es- tablecido despues del tumul- to que movió la plebe el año de 1765: es patria de mu- chas personas ilustres en vir- tud; armas y letras, como son

La

**QUI**

La Venerable Madre Mariana de Jesus, Florez y Paredes, llamada la Azuzena de Quito, de cuya Cano- nizacion se trata.

La Madre Sor Mariana de Jesus.

Fr. Bernardo Bohorques, Religioso Mercenario, que murió con fama de santidad.

Los PP. Pedro de Alcozer y Christóval de Cevallos, de la extinguida Compañia de Jesus, Varones Apóstó- licos y zelosos Misioneros en la Provincia de Mainas.

Don Fr. Domingo Valderrama, Arzobispo de Santo Domingo.

Don Fr. Luis de Armendariz, Monge Bernardo, Obispo de Jaca, Arzobispo de Tarragona y Virrey de Cataluña.

Don Fr. Gaspar de Villaroel, del Orden de San Agus- tin, Obispo de Santiago de Chile y de Arequipa, cé- lebre escritor.

Don Juan Machado de Chaves, Obispo de Popayán, autor de la obra del perfecto Confesor.

Don Vasco de Contreras Valverde, Comisario de Cruzada, sugeto de suma literatura.

Fr. Joseph Maldonado, del Orden de San Francisco, Comisario General de su Orden, autor de muchas obras.

Don Joseph de Peralta y Mendoza, Catedrático de Salamanca.

Don Martin de Peralta, Oidor de Quito y de México, exemplo de Ministros por su integridad é inteligencia.

Don Pedro Maldonado y Sotomayor, jóven de tan sobresaliente instruccion en las Matemáticas y la Física que mereció que la Academia Real de las Ciencias de París y la Sociedad Real de Londres lo nombrasen in- dividuo de estos Cuerpos; Gentilhombre de Cámara de S. M. y Gobernador de Esmeraldas, que murió en Lon- dres en la flor de su edad.

El Inca Atahualpa, último Emperador del Perú.

Don Lope de Armendariz, primer Marques de Ca- dreita, General de Galeones, sin otros infonitos de que no permite hacer mencion el artículo de un Dicciona- rio; pero baatan para ilustrar á Quito que dista 304 le- guas de Santa Fe Capital del Nuevo Reyno de Grana- da,

**QUI 861**

da, 200 de Lima, y 80 de las Costas del mar del Sur: está en 298 gr. 18 min. 45 seg. de long. del Meridiano de Tenerife, y en 13 min. de lat.

*OBISPOS QUE HA HABIDO EN QUITO.*

- 1 Don Garcí Díaz Arias, primer Obispo electo el año de 1545, y consagrado en Lima, murió el de 1562: el Maestro Gil Gonzalez Dávila dice que no llegó á consagrarse, y que su eleccion fué el año de 1550; pero en uno y otro está equivocado segun consta del Archivo de aquella Ciudad.
- 2 Don Pedro de la Peña, del Orden de Santo Domingo, natural de Covarrubias en el Arzobispado de Burgos, fué Colegial en el Colegio de San Gregorio de Valladolid, pasó á las Indias el año de 1550, fué Catedrático en la Universidad de México, zeloso Misionero en la conversion de los Indios, presentado para Obispo de Vera Paz, de donde pasó promovido á Quito el año de 1563, asistió y presidió en el Concilio que se celebraba en Lima por muerte de Don Fr. Gerónimo de Loaisa, fundó el Convento de Religiosas de la Concepcion, en su patria una obra pia para deudos y parientes, y en Lima una Capilla, murió en esta Ciudad durante el Concilio el año de 1588.
- 3 Don Fr. Antonio de San Miguel y Solier, del Orden de San Francisco, Criollo del Perú, ilustre en santidad y méritos, y excelente Predicador, fué Provincial, se confesaba tres veces cada dia, una para decir Misa, otra despues, y la tercera al anochecer, el Rey Don Felipe II noticioso de su virtud le presentó para el Obispado de Chile, y en esta calidad asistió al Concilio Provincial que celebró en Lima Don Fr. Gerónimo de Loaisa, pidió licencia para renunciar el Obispado, y en vez de concedérsela fué promovido al de Quito el año de 1590, murió en Riobamba tres jornadas antes de llegar á aquella Ciudad el de 1591.

**QUI**

de las Costas del mar del Sur:  
5 seg. de long. del Meridiano  
de lat.

**HABIDO EN QUITO.**

, primer Obispo electo el año  
lo en Lima, murió el de 1562:  
Dávila dice que no llegó  
su elección fué el año de 1550;  
está equivocado según consta  
la Ciudad.

ña, del Orden de Santo Do-  
Covarrubias en el Arzobispado  
gial en el Colegio de San Gre-  
pasó á las Indias el año de 1550,  
Universidad de México, zeloso  
version de los Indios, presenta-  
Vera Paz, de donde pasó pro-  
año de 1563, asistió y presidió  
e celebraba en Lima por muerte  
no de Loaisa, fundó el Convento  
la Concepcion, en su patria una  
os y parientes, y en Lima una  
esta Ciudad durante el Concilio

e San Miguel y Solier, del Ór-  
tico, Criollo del Perú, ilustre en  
y excelente Predicador, fué Pro-  
ba tres veces cada día, una para  
spues, y la tercera al anochecer,  
II noticioso de su virtud le pre-  
pado de Chile, y en esta calidad  
Provincial que celebró en Lima  
de Loaisa, pidió licencia para re-  
o, y en vez de concedérsela fué  
Quito el año de 1590, murió en  
nadas antes de llegar á aquella  
i.

**QUI****QUI 383**

- 4 Don Fr. Luis Lopez de Solís, del Orden de San Agustín, natural de Salamanca, pasó al Perú el año de 1546, se graduó de Maestro, y fué Cate-drático de Vísperas y de Prima en la Universidad de Lima, Calificador del Santo Tribunal, Consul-tor del Virrey Don Francisco de Toledo, el Señor Don Felipe II le presentó para el Obispado del Rio de la Plata, luego le trasladó al del Paraguay, y nombrado para el de la Paz pasó promovido á Qui-to el año de 1593, fundó tres Parroquias y otros tantos Conventos de Monjas en diferentes Pueblos, celebró dos Sinodos, consagró 203 Aras, confirmó en Lima, Truxillo y Quito 122873 almas, en su Convento de Lima dotó la fiesta de San Agustín y le dió un caliz de oro, visitó su Obispado y dió muchas limosnas, y una de consideracion al Con-vento de San Agustín de Salamanca para reparar el daño que habia hecho un incendio, fué de opinion que no convenia que los Religiosos tuviesen los Cu-ratos, pasó promovido al Arzobispado de Charcas el año de 1600, y murió antes de entrar en Lima con fama de santidad.
- 5 Don Fr. Salvador de Ribera, del Orden de Santo Domingo, natural de Lima, hijo del célebre Nico-las de Ribera, que fué uno de los Conquistadores del Perú y Pobladores de Lima, donde fué tres ve-ces Prior y edificó el magnífico Convento de su Or-den, dos veces Provincial, Catedrático en la Uni-versidad de aquella Capital, Calificador del Santo Oficio y sobresaliente Predicador, electo Obispo de Quito el año de 1607, murió el de 1612.
- 6 Don Fernando Arias de Ugarte, de quien hemos tratado en la serie de los Arzobispos de Santa Fe, á que fué promovido el año de 1617,
- 7 Don Fr. Alonso de Santillana, del Orden de Santo Domingo, natural de Sevilla, siendo novicio murió su hermano y quedó por heredero del Mayorazgo, y lo renunció prefiriendo seguir en la Religion, don-de fué Presentado, Maestro y gran Predicador, Prior en



- en los Conventos de su Orden de Alcaráz, Marchena y Almagro, Provincial de la Provincia de Andalucía, y electo Obispo de Quito el año de 1618; era sumamente limosnero, dió al Convento de San Pablo de Sevilla muchos quadros de Santos de la Orden que están encima de las sillas del Coro, muchos libros y ornamentos, y seis mil pesos para reedificar la Capilla en que están enterrados sus padres en el Colegio de San Salvador, y una Capellanía pagando ocho reales de limosna por cada Misa, murió el año de 1620.
- 8 Don Fr. Francisco de Sotomayor, del Orden de San Francisco, natural de Santo Tomé en el Obispado de Tuy, fué Guardian de los Conventos de Monforte y Salamanca, Difinidor en el Capitulo General que se celebró en Roma, el Señor Don Felipe IV le presentó para el Obispado de Cartagena de Indias, y trasladado al de Quito el año de 1623, dió á su Iglesia un frontal de plata que costó quatro mil ducados y á los pobres infinitas limosnas, pasó promovido al Arzobispado de Charcas el año de 1628, y antes de llegar murió en Potosí, de donde se trasladó el cuerpo á su patria y Parroquia en que se bautizó, habiéndola dexado quatrocientos ducados de renta.
- 9 Don Fr. Pedro de Oviedo, Monge de San Bernardo, de quien hemos hablado entre los Arzobispos de Santo Domingo y de Charcas.
- 10 Don Agustín de Ugarte y Saravia pasó del Obispado de Arequipa, gobernó quatro años, y murió el de 1650.
- 11 Don Alonso de la Peña Montenegro, natural de la Villa del Padron en el Reyno de Galicia, estudió en la Universidad de Santiago, donde fué Catedrático de Artes y Colegial en el Colegio de su Universidad, despues en el de San Bartolomé de Salamanca, Canónigo Magistral de Pulpito de la Iglesia de Mondofiedo, y luego de la Arzobispal de Santiago, el Señor Don Felipe IV le presentó para Obispo de Quito el año de 1652, y gobernó aquella Iglesia

- sia con su  
la célebre  
Indios, que  
murió el a  
12 Don Sancho  
de Guaman  
avanzada e  
sion el ref  
hasta el de  
13 Don Diego  
bien del Ob  
destinado l  
murió en M  
14 Don Luis  
sia de Santi  
al Arzobisp  
15 Don Juan C  
payán, y  
16 Don Juan  
de la Impe  
al Arzobisp  
17 Don Andre  
tural de Li  
le, y antes  
año de 173  
de 1745.  
18 Don Juan  
yán pasó c  
1749, mur  
19 Don Pedro  
Obispo in  
ba, electo  
sion el de  
20 Don Blas S  
tagena de l  
el año de  
21 Don Joseph  
Dean de la  
cán, electo

QUI

en de Alcaráz, Marche-  
la Provincia de Anda-  
Quito el año de 1618;  
ó al Convento de San  
adros de Santos de la  
as sillas del Coro, mu-  
seis mil pesos para re-  
rán enterrados sus pa-  
Salvador, y una Cape-  
e limosna por cada Mi-

ayor, del Orden de San  
Tomé en el Obispado  
os Conventos de Mon-  
en el Capítulo Gene-  
a, el Señor Don Feli-  
obispado de Cartagena de  
Quito el año de 1623,  
de plata que costó qua-  
obres infinitas limosnas,  
ado de Charcas el año  
murió en Potosí, de don-  
su patria y Parroquia en  
dexado quatrocientos du-

Monge de San Bernar-  
entre los Arzobispos de  
as.

aravia pasó del Obispado  
años, y murió el de 1650.  
ontenegro, natural de la  
no de Galicia, estudió en  
, donde fué Catedrático  
Colegio de su Universi-  
Bartolomé de Salaman-  
Púlpito de la Iglesia de  
a Arzobispal de Santia-  
V le presentó para Obis-  
, y gobernó aquella Igle-  
sia

QUI

sia con sumo acierto veinte y seis años, escribiendo  
la célebre obra intitulada Itinerario para Párrocos de  
Indios, que ha sido y será el norte de los Curas,  
murió el año de 1688.

12 Don Sancho de Andrade y Figueroa pasó de Obispo  
de Guamanga á Obispo auxiliar del anterior por su  
avanzada edad, y despues de su muerte tomó pose-  
sion el referido año, gobernando aquella Diócesis  
hasta el de 1702 en que murió.

13 Don Diego Ladron de Guevara pasó promovido tam-  
bien del Obispado de Guamanga á este de Quito, y  
destinado luego á Virrey de Lima el año de 1710,  
murió en México viniendo á Europa el de 1718.

14 Don Luis Francisco Romero promovido de la Igle-  
sia de Santiago de Chile en 1722, y de esta de Quito  
al Arzobispado de Charcas el año de 1726.

15 Don Juan Gomez de Frias pasó del Obispado de Po-  
payán, y murió el año de 1729.

16 Don Juan de Escandón fué promovido de la Iglesia  
de la Imperial de Chile, y antes de entrar en Quito  
al Arzobispado de Lima el año de 1732.

17 Don Andres de Paredes Polanco y Armendariz, na-  
tural de Lima, electo Obispo de la Imperial de Chi-  
le, y antes de tomar posesion promovido á Quito el  
año de 1734, murió en el Pueblo de Sangolqui el  
de 1745.

18 Don Juan Nieto Polo del Águila, natural de Popa-  
yán pasó del Obispado de Santa Marta el año de  
1749, murió el de 1759.

19 Don Pedro Ponce y Carrasco, natural de Sevilla,  
Obispo in partibus de Adramite, y auxiliar de Cu-  
ba, electo de Quito el año de 1762, y tomó pose-  
sion el de 1764, murió el de 1776.

20 Don Blas Sobrino y Minayo electo Obispo de Car-  
tagena de Indias, y promovido á la Iglesia de Quito  
el año de 1776.

21 Don Joseph Perez Calama, natural de Salamanca,  
Dean de la Santa Iglesia de Valladolid de Mechoa-  
cán, electo Obispo de Quito este año de 1788.

QUI 385

PRE-

**PRESIDENTES, GOBERNADORES  
y Comandantes Generales del Reyno de Quito.**

- 1 El Licenciado Cafiaveral, primer Presidente Rogado que consta en los documentos de aquel archivo, murió allí el año de 1586.
- 2 El Doctor Miguel Barros de San Millán entró en 1588, fué separado de la Presidencia, y llamado á Lima por el Virrey del Perú el año de 1589.
- 3 El Licenciado Marañón tomó posesion el año de 1592, murió el siguiente de 1593.
- 4 El Licenciado Miguel de Ibarra en 1595, murió en 1597.
- 5 El Licenciado Martin de Recalde pasó promovido de Oidor de Santa Fe á esta Presidencia.
- 6 Don Antonio de Murga pasó de Oidor de México, y murió el año de 1603.
- 7 El Licenciado Alonso Perez de Salazar, salió promovido á Presidente de Charcas.
- 8 El Licenciado Juan de Lizarazu, Caballero del Orden de Santiago, fué promovido de la Presidencia de Charcas, que estaba sirviendo, á esta de Quito el año de 1613, murió el de 1619.
- 9 Don Martin de Arriola, Caballero del Orden de Alcántara, entró el año de 1623, murió el de 1626.
- 10 Don Pedro Vazquez de Velasco, pasó promovido á la Presidencia de Charcas.
- 11 Don Antonio Fernando de Heredia, Caballero del Orden de Santiago.
- 12 Don Diego del Corro Carrascal, primer Inquisidor de Cartagena de Indias, murió allí.
- 13 El Doctor Don Alonso de la Peña Montenegro, Obispo de aquella Diócesis, nombrado Presidente el año de 1658, que exerció hasta el de 1663.
- 14 Don Lope Antonio de Munive, Caballero del Orden de Alcántara el año de 1664, murió el de 1670.
- 15 Don Mateo de Mata, de la misma Orden que el anterior, el año de 1672.

QUI  
16 Don Francisco  
den de Ca  
17 Don Juan  
de 1711,  
18 Don Santi  
nombrado  
por el Re  
tiempo el  
19 Don Dion  
el año de  
20 Don Josep  
rido año b  
21 El Doctor  
ques de S  
22 Don Juan  
Selva Aleg  
del Consejo  
y murió e  
23 Don Juan  
ronel de  
Guayaquil  
24 Don Josep  
los Reales  
Cumaná el  
primió la F  
25 Don Josep  
de 1783 q  
de Indias.  
26 Don Juan  
Regente g  
Tiene el m  
de Quito un r  
vincia y Gobie  
có en el Nue  
Granada, nac  
guna inmedia  
donde tiene su  
San Pablo en  
Tom. IV.

QUI

**BERNADORES**  
del Reyno de Quito.

primer Presidente Rogado  
de aquel archivo, mu-  
de San Millán entró en  
Presidencia, y llamado á  
el año de 1589.  
tomó posesion el año de  
de 1593.  
parra en 1595, murió en  
calde pasó promovido de  
Presidencia.  
só de Oidor de México,  
z de Salazar, salió pro-  
arcas.  
arazu, Caballero del Ór-  
movido de la Presidencia  
iendo, á esta de Quito el  
1619.  
ballero del Orden de Al-  
623, murió el de 1626.  
alasco, pasó promovido á  
e Heredia, Caballero del  
rascal, primer Inquisidor  
murió allí.  
a Peña Montenegro, Obis-  
ombrado Presidente el año  
a el de 1663.  
nive, Caballero del Ór-  
1664, murió el de 1670.  
a misma Orden que el an-

16

QUI

QUI

387

- 16 Don Francisco Lopez Dicastillo, Caballero del Orden de Calatrava, el año de 1688 hasta el de 1706.
- 17 Don Juan de Sosaya, del Orden de Santiago, el año de 1711, murió el de 1713.
- 18 Don Santiago de Larrain, del Orden de Santiago, nombrado interinamente el año de 1715, confirmado por el Rey el de 1721, acabó la provision de su tiempo el de 1726.
- 19 Don Dionisio de Alcedo y Herrera entró en Quito el año de 1728, gobernó hasta el de 1736.
- 20 Don Joseph de Araujo y Rio tomó posesion el referido año hasta el de 1743.
- 21 El Doctor Don Fernando Sanchez de Orellana, Marques de Solanda, el año de 1745 hasta el de 1753.
- 22 Don Juan Pio de Montufar y Fraso, Marques de Selva Alegre, Caballero del Orden de Santiago y del Consejo de Indias, tomó posesion el dicho año, y murió el de 1761.
- 23 Don Juan Antonio Zelaya y Vergara, Teniente Coronel de los Reales Exércitos, pasó del Gobierno de Guayaquil el año de 1766, y gobernó hasta el de 1767.
- 24 Don Joseph Angel Diguja y Quifones, Coronel de los Reales Exércitos, pasó promovido del Gobierno de Cumaná el año de 1667 hasta el de 1777 que se suprimió la Presidencia, y entró en calidad de Regent.
- 25 Don Joseph Garcia de Leon y Pizarro hasta el año de 1783 que pasó promovido á Plaza del Consejo de Indias.
- 26 Don Juan Joseph de Villaluenga y Marfil que como Regente gobierna desde el año de 1783.

Tiene el mismo nombre de Quito un rio de la Provincia y Gobierno del Chocó en el Nuevo Reyno de Granada, nace de una laguna inmediata á otra de donde tiene su origen el de San Pablo en la Provincia  
Tom. IV.

de Novita, y á poco espacio se unen ambos y forman el de Atrato.

QUIVA, Provincia de la California en la América Septentrional, está muy poco poblada de Indios bárbaros, por lo qual está poco  
Ddd co-

## 388 QUI

conocida, entre 30 y 35 gr. de lat. sept.

QUIVIO, Pueblo y Asiento de Minas de Plata de la Provincia y Corregimiento de Chumbivilcas en el Perú.

QUIVIQUINTA, Pueblo de la Cabecera de partido y Alcaldía mayor de Acazoneta en Nueva España, distante 8 leguas al N de su Capital.

QUIVIRA, Provincia del Nuevo México en la América Septentrional, descubierta por Francisco Vazquez Coronado, natural de Salamanca, de orden del Virrey de Nueva España Don Antonio de Mendoza, el año de 1542, es país llano, sin árboles, piedras ni otra cosa; estaba muy poco poblado; y sus naturales andan desnudos cubriéndose las partes vergonzosas con cuero de que tambien hacen calzados, las mugeres hacen vanidad de tener el cabello muy largo, no tienen pan de ninguna especie para comer, y su principal alimento es la carne, que las mas veces comen cruda porque no tienen leña ni para hacer fuego mas que la boñiga de vaca, cuyo sebo tambien comen como lo sacan de la res, be-

## QUI

biendo la sangre caliente; andan vagando muchos juntos, y mudan frecuentemente de mansion como los aduares de los Moros, siguiendo el pasto de los bueyes que es su mayor y casi única riqueza: estos son del tamaño de los de Europa, aunque las astas son mas cortas, tienen una gran joroba encima de la cruz, y de medio cuerpo adelante una lana muy larga, de modo que por la frente les cuelgan grandes guedejas y parece que son barbas, la cola es larga y peluda al extremo, son muy ligeros y feos á la vista, de ellos sacan estos Indios su comida, bebida, vestido, calzado &c. de las pieles hacen sogas, de los huesos punzones, de los nervios y pelo hilo, de los cuernos, buches y vaxigas vasos, de las boñigas lumbré, de las terneras odres para tener agua, y en fin quantas cosas necesitan para vivir: tambien hay en esta Provincia otros animales tan grandes como caballos que por tener cuernos y lana muy fina llaman allí carneros, y perros muy corpulentos y forzudos que lidian con un toro, y cargan dos arrobas de peso quando

los

los llevan á c... dan con el g... parage/Produ... chas frutas, c... moras, nueces... uvas: gobern... do llegaron... el Cacique ó... do Tatarrás, q... él, para esta... blar, Andres... tugués, con... lla, del Órde... cisco, y otro... doce Indios... Mechoacan;... dado muerte... ses á aquellos... demas, qued... ro el Portug... diez meses p... auxilio de d... gó á Méxic... y barbas mu... y de entonces... to á tratar... naturales de... que está en... sept. y es d... do, abunda...

## QUIXE

Provincia y de Lucanas, xo al Curato robamba.

## QUIXOS

vincia y Go... no de Qui... el N con J...

**QUI**

iendo la sangre caliente; andan vagando muchos juntos, y mudan frecuentemente de mansion como los duales de los Moros, siguiendo el pasto de los bueyes que es su mayor y casi única riqueza: estos son del tamaño de los de Europa, aunque las astas son mas cortas, tienen una gran joroba encima de la cruz, y de medio cuerpo adelante una lana muy larga, de modo que por la frente les cuelgan grandes guedejas y parece que son barbas, la cola es larga y peluda al extremo, son muy ligeros y feos á la vista, de ellos sacan estos Indios su comida, bebida, vestido, calzado &c. de las pieles hacen sogas, de los huesos punzones, de los nervios y pelo hilo, de los cuernos, buchets y vejigas vasos, de las bofigas lumbré, de las terneras odres para tener agua, y en fin quantas cosas necesitan para vivir: tambien hay en esta Provincia otros animales tan grandes como caballos que por tener cuernos y lana muy fina llaman allí carneros, y perros muy corpulentos y forzudos que lidian con un toro, y cargan dos arrobas de peso quando

los

**QUI**

los llevan á caza ó se mudan con el ganado á otro parage. Produce el país muchas frutas, como ciruelas, moras, nueces, melones y uvas: gobernaba allí quando llegaron los Españoles el Cacique ó Señor llamado Tatarrás, quedáronse con él, para establecerse y poblar, Andres Docampo, Portugués, con Fr. Juan Padilla, del Orden de S. Francisco, y otro Religioso, y doce Indios convertidos de Mechoacan; pero habiendo dado muerte los Quivirenses á aquellos escaparon los demas, quedando prisionero el Portugués, que á los diez meses pudo huir con el auxilio de dos perros, y llegó á México con el cabello y barbas muy crecidos, desde entonces no se ha vuelto á tratar de reducir los naturales de esta Provincia que está en 42 gr. de lat. sept. y es de clima templado, abundante en aguas.

**QUIXE**, Pueblo de la Provincia y Corregimiento de Lucanas en el Perú, anexo al Curato del de Querobamba.

**QUIXOS** y Macas, Provincia y Gobierno del Reyno de Quito, confina por el N con la de Pastos, por

**QUI 389**

el Sur con la de Cuenca, por el O con las de Quipto, Tacunga y Ambaro, de quienes la divide la Cordillera de montañas de Coto-paxi y Cayamburu, y por el E con el Gobierno y Misiones de Mainas; es país sumamente áspero, montuoso, quebrado y lleno de rios, algunos muy caudalosos, y todos van á parar al Marañon, intransible si no es á pié, como iban los Misioneros que lo atravesaban á costa de inmensos trabajos y fatigas para entrar á la de Mainas; su temperamento es frio, produce mucho algodón y tabaco que tiene particular estimacion en todo el Perú, á donde lo conducen por Guayaquil y Piura; el cultivo de estos frutos hace que se apliquen poco al del trigo, maiz y cebada, que siembran solo el preciso para su subsistencia, aunque el terreno es muy fértil en las llanuras y quebradas; tiene minerales de oro y de polvos azules, y una resina que llaman allí estoraque, y es en realidad un menjui finísimo; produce gran cosecha de canela que si la beneficiaran seria tan buena como la de Ceilan, pero sin embargo tie-

ne

ne mucha estimacion y consumo en las Provincias del Perú : descubrió este país Gonzalo Diaz de Pineda el año de 1536 , enviado por Sebastian de Belalcazar desde Popayán á investigar la salida del rio grande de la Magdalena , y adquirir noticias de los países confinantes á él , con cuyas noticias entró á su conquista Gonzalo Pizarro, Gobernador de Quito, el año de 1539 ; pero el mal suceso y trabajos de esta jornada no permitió verificar sus ideas, y quedó inculto hasta el de 1559 que Don Andres Hurtado, Marques de Cafete , Virrey del Perú , envió á Gil Ramirez Dávalos á conquistarlo y poblarlo , como lo executó reduciendo á sus naturales. Dividese hoy esta Provincia y Gobierno en dos partidos que son el de Quixos y el de Macas , que por el Oriente confina con el de Mainas , por el Sur con el de Bracamoros ó Yaguarsongo , y por el Occidente con la Cordillera de los Andes : en ambos partidos viven sus naturales en continuo sobresalto y cuidado defendiendo sus casas y chacras de las frecuentes invasiones que hacen los Indios

infeles que los rodean por todas partes , de modo que cada Poblacion está amenazada de los que habitan los campos y parages de su intermediacion , y son numerosas naciones ; y siempre que aquellos vecinos hostigados de sus correrias toman las armas contra ellos solo consiguen la ventaja de entrar en sus territorios y apresar algunos volviendo sin otro fruto , porque siendo aquellos gentiles gente de ninguna estabilidad , y que vive aun separada de las costumbres racionales , ni tienen asiento determinado en parte alguna , ni formalidad de Poblacion : así reduciendo su mayor pérdida á retirarse algo quando los nuestros los persiguen , luego que se ven fuera de este peligro vuelven á recuperar el país acercándose con lentitud á las Poblaciones , y quando ha mediado algun tiempo y consideran descuidados á sus vecindarios los acometen repentinamente para robar quanto encuentran que es su principal objeto. Este peligro á que siempre han estado expuestas aquellas Ciudades y Pueblos ha sido la principal causa , ademas de la del Clima , para que se ha-

hallen en tal  
y no se aum

CIUDADES.  
Baeza Capit  
Archidona.  
Ávila.

A que se a  
blos de las  
cumbios qu  
Regulares

San Diego  
Palmares.  
San Francis  
los Curiqu

Macas Capit  
S.Miguel de  
Barahonas.

Tiene el  
un río pequ  
vincia y G  
tra en el c  
QUIZIA  
la Cabecer  
Atlistac y  
de Tlapa er  
tiene 32 fa  
es de temp  
húmedo , y  
se reduce á  
suma pobre

**QUI**

fielos que los rodean por las partes, de modo que la Poblacion está amenada de los que habitan los campos y parages de su inmediacion, y son numerosas naciones; y siempre que aquellos vecinos hostigados e sus correrias toman las armas contra ellos solo consiguen la ventaja de entrar en sus territorios y apresar algunos volviendo sin otro fruto, porque siendo aquellos gentiles gente de ninguna estabilidad, y que vive aun separada de las costumbres racionales, ni tienen asiento determinado en parte alguna, ni formalidad de Poblacion: así reduciendo su mayor pérdida á retirarse algo quando los nuevos los persiguen, luego que se ven fuera de este peligro vuelven á recuperar el país cercándose con lentitud á las Poblaciones, y quando se mediado algun tiempo consideran descuidados á sus vecindarios los acometen repentinamente para robar quanto encuentran que es su principal objeto. Este peligro á que siempre han estado expuestas aquellas Ciudades y Pueblos ha sido la principal causa, además de la del Clima, para que se ha-

**QUI**

hallen en tanta decadencia, y no se aumente su Poblacion

**QUI 391**

cion que consta de las Ciudades y Pueblos siguientes.

*En el partido de Quixos.*

CIUDADES.	PUEBLOS.	
Baeza Capital.	La Concepcion.	San Salvador.
Archidona.	Loreto.	Cota Pifi.
Ávila.		Santa Rosa.

A que se agregan los Pueblos de las Misiones de Suncumbios que fundaron los Regulares de la extinguido. da Compañia, y aunque el siglo pasado eran diez están hoy reducidos á cinco.

San Diego de los Palmares.	San Pedro de Alcántara de la Coca ó Nariguera.	San Joseph de los Abucees.
San Francisco de los Curiquaxes.		San Christóval de los Yaguages.

*En el partido de Macas.*

Macas Capital.	Yuquipa.	Pairá.
S. Miguel de Narvaez.	Juan Lopez.	Copueno.
Barahonas.	Zufia.	Aguayos.

Tiene el mismo nombre un rio pequeño de esta Provincia y Gobierno que entra en el de Coca. no les permite otra cosa, está 3 leguas al O del de Cuapala.

**QUIZIAPA**, Pueblo de la Cabecera de partido de Atlistac y Alcaldía mayor de Tlapa en Nueva España, tiene 32 familias de Indios; es de temperamento frio y húmedo, y su comercio solo se reduce á maiz, porque la suma pobreza en que viven

**QUIZÚ**, Pueblo de la Provincia y Corregimiento de Canta en el Perú, anexo al Curato del de Arahuay.

**QUL**

**QULHUACÁN**, Pueblo del partido y Alcaldía mayor de Mexilcaltzinco en Nue-



392

## QUL

Nueva España, tiene 234 familias de Indios, y está 3 leguas al Poniente de su Capital.

## QUO

**QUOHÁN**, Valle grande, fértil y hermoso de la Isla de Santo Domingo, llamado así por el nombre del

## QUO

Cacique que gobernaba en él quando llegaron los Españoles.

**QUORURÚPA**, Rio pequeño de la Provincia y Capitanía de Puerto Seguro en el Brasil, nace cerca de la Costa, corre al E, y sale al mar entre la punta de Abre Ojos y la Isla Goerce.

## RA

**RABÉL**, Punta de Juan) Cabo de la Isla Española ó de Santo Domingo en la Costa del S, entre la de San Nicolas y el Puerto del Agua.

**RABIJUNCO**, Punta de) extremidad de la Costa del O y del S de la Isla de Inagua.

**RABINAL**, S. Pablo de) Pueblo de la Provincia y Alcaldía mayor de Vera Paz en el Reyno de Guatemala, situado en un hermoso y dilatado valle que llaman de San Nicolas, á orilla de un rio que lo fertiliza y hace abundante de pescado, es de temperamento cálido con moderacion, muy abundante de frutos y frutas delicadas, como de ganados, aves y caza, particularmente de cañas dulces; y aun-

que es escaso de trigo no se echa menos, así porque casi todos están acostumbrados al pan de maiz, como por la facilidad que tienen de conducirlo en dos dias de Suchitepeque donde abunda: la fertilidad de este Pueblo y su frondosidad lo hacian antes Curato muy apetecido de los Religiosos del Orden de Santo Domingo á que pertenecia hasta que el Rey mandó en toda la América que fuesen Clerigos: tiene de vecindario 1800 Indios, y son anexos á él los Pueblos de Salania y el Chol.

Tiene el mismo nombre un monte cerca del Pueblo anterior de quien le toma este.

**RABO**, Rio pequeño de la Provincia y Gobierno de Bue-

**RACAR**, y

Provincia y de Cuenca en Quito, es to abunda de her y dista 4 legu su Capital, y Sayausi: está min. de lat.

**RACAS**, Provincia y de Tarma en

xó al Curato **RACINE**, de la Provincia de la Luisiana Septentrional S entre los de grande, y to su curso al C Missouri.

**RACLIA**, Provincia y de Caxatambo anexo al Curato

**RACON**, del Condado de la Provincia de sey, corre al el Delaware.

Tienen el n unas Islaa cerca de la Carolina, junto a teret.

**RADA**, y en la Costa de

**QUO**

que que gobernaba en cuando llegaron los Españoles.

**QUORURÚPA**, Rio pequeño de la Provincia y Capitanía de Puerto Seguro en Brasil, nace cerca de la costa, corre al E, y sale al mar entre la punta de Abrejos y la Isla Goerce.

no es escaso de trigo no se echa menos, así porque casi todos están acostumbrados al pan de maiz, como por la facilidad que tienen de conducirlo en dos carretas de Suchitepeque donde abunda: la fertilidad de este Pueblo y su frondosidad lo hacian antes Curato muy apetecido de los Religiosos del Orden de Santo Domingo á que pertenecia hasta que el Rey mandó en toda la América que fuesen Clerigos: tiene de vecindario 800 Indios, y son anexos á él los Pueblos de Salania y el Chol.

Tiene el mismo nombre un monte cerca del Pueblo anterior de quien le toma este.

**RABO**, Rio pequeño de la Provincia y Gobierno de Buenos Ayres.

**RA**

**Buenos Ayres**, corre al N, y entra en el rio Negro.

**RACAR**, Pueblo de la Provincia y Corregimiento de Cuenca en el Reyno de Quito, es todo de Indios, abunda de hermosos pastos, y dista 4 leguas al NO de su Capital, y 2 al N del de Sayausi: está en 9 gr. 52 min. de lat. aust.

**RACAS**, Pueblo de la Provincia y Corregimiento de Tarma en el Perú, anexo al Curato del de Reyes.

**RACINE**, Rio pequeño de la Provincia y Gobierno de la Luisiana en la América Septentrional, corre al S entre los de Sioux y Rio grande, y torciendo luego su curso al O entra en el Missouri.

**RACLIA**, Pueblo de la Provincia y Corregimiento de Caxatambo en el Perú, anexo al Curato de Caxacay.

**RACON**, Rio pequeño del Condado de Salem en la Provincia de Nueva Jersey, corre al O, y entra en el Delaware.

Tienen el mismo nombre unas Islas cerca de la Costa de la Carolina Meridional, junto al cabo de Carteret.

**RADA**, Ensenada de la Costa de la Provin-

**RA**

393

cia y Gobierno de Cartagena, formada delante de la Isla fuerte por la punta de piedra y la de Manzanillo.

**RADE**, Grand) Ensenada de la Costa de la Isla de San Christóval, una de las Antillas, la mayor que hay en toda ella, y donde fondean las embarcaciones, está en la Costa del S O en la parte que poseian los Ingleses antes que la cedieran á los Franceses, defendida por un buen castillo llamado el Fuerte Carlos de figura quadrada, á cuya intermediacion por la espalda hay unas minas de plata que se trabajaron en otro tiempo.

**RADGÓN**, Estrecho de) en la Costa del E de la Isla de Terranova, entre el de Smith y la Bahía de Taureaux ó de Toros.

**RADNOR**, Ciudad pequeña del Condado de Filadelfia en la Provincia de Pensilvania, está hermosamente construida en una situacion fértil y amena, tiene 80 familias de vecindario, y se llamó al principio Amstel por los Holandeses que fueron los que empezaron su fundacion.

**S. RAFAEL**, Pueblo de la

la Provincia y país de los Indios Chiquitos en el Perú, situado á orilla del río Capivari, es reduccion de las Misiones que tuvieron allí los Regulares de la extinguida Compañía.

Otro Pueblo hay de este nombre en la Provincia de Californias, situado en la orilla de la Costa del Golfo, cerca de la Bahía de los Angeles.

Otro de la Provincia y Gobierno de Venezuela en el Nuevo Reyno de Granada, situado cerca de un río, y al S de la Ciudad de Nirua.

Otro de la Provincia y Gobierno de Sonora en la América Septentrional, situado cerca de un río entre los Pueblos de San Marcelo y la Merced.

Otro de la Provincia y Reyno de Guatemala, que era antes Curato de los Religiosos de Santo Domingo.

Otro de la Provincia y Corregimiento de Puchacay en el Reyno de Chile, situado á orilla del río Biobio, enfrente de la Isla de Santa Juana, y en que hay construido un fuerte por los Españoles para defender el paso de aquel río á los Araucanos.

Otro de la Provincia y Gobierno de Veragua en el Reyno de Tierra Firme, situado 25 leguas de la Capital, y 10 de la Ciudad de los Remedios.

Un cabo ó punta de tierra en la Costa del E de la Isla Española ó de Santo Domingo, que es una de las que forman la gran Bahía de Samaná, y está 27 leguas de la Isla de S. Juan de Puertorico.

RAGE, Cabo de) en la Costa del Sur de la Nueva Escocia ó Acadia, entre el Viejo Port ó Viejo Puerto y el de Tangrer.

Otro cabo ó punta de tierra hay de este nombre en la misma Provincia y Costa distinto del anterior, entre el Puerto de la Heve y la Bahía de Mirligueche.

RAGGED, Punta de) en la Costa del E de la Isla de Barbada, entre la de Deebles y la Bahía de Bakeh.

Tienen el mismo nombre unas Islas situadas cerca de la Costa del S de la Nueva Escocia ó Acadia, son cinco todas pequeñas, y están entre la Havre vert. ó Abra verde y el Puerto del Ours ó del Oso.

S. RAIMUNDO, Pueblo de la Provincia y país de las

las Amazonas que poseen los reduccion de de las Misiones allí los Religiosos Descalzos de la Ciudad de los Remedios, situado en el río Maruruva.

Otro Pueblo de este nombre, con el de las Casillas en la Provincia y Corregimiento de Guatemala, Curato del de Sacatepeque, 800 Indios que hablan el idioma Kachio, Curato de los Religiosos del Orden de San Francisco.

RAINES, Isla de Barbada, Curato de la Parroquia de Felipe.

RAINHAM, Condado de Carolina del Sur, en la Provincia de la Carolina del Sur, situada en la orilla del río de las Indias, 3 millas de la ciudad de Charleston y 25 al S de la ciudad de Columbia.

RAIS, Pueblo de la Provincia de Pennsylvania, Estados Unidos de América, situado en la ciudad de Jumata.

RAISIN, Pueblo de la Nueva Francia, situado en la ciudad de Tem. IV.

**RA**

Otro de la Provincia y Gobierno de Veragua en el Reyno de Tierra Firme, situado 25 leguas de la Capital; y 10 de la Ciudad de Remedios.

Un cabo ó punta de tierra en la Costa del E de la Española ó de Santo Domingo, que es una de las que forman la gran Bahía de Samaná, y está 27 leguas de la Isla de S. Juan de Puerto Rico.

**RAGE**, Cabo de) en la Costa del Sur de la Nueva Escocia ó Acadia, entre el Viejo Port ó Viejo Puerto y el de Tangrer.

Otro cabo ó punta de tierra hay de este nombre en la misma Provincia y Costa distinto del anterior, entre el Puerto de la Heve y la Bahía de Mirligueche.

**RAGGED**, Punta de) en la Costa del E de la Isla de Barbada, entre la de Deebles y la Bahía de Bakeh.

Tienen el mismo nombre unas Islas situadas cerca de la Costa del S. de la Nueva Escocia ó Acadia, son cinco todas pequeñas, y están entre la Havre vert. ó Abra verde y el Puerto del Quis ó del Oso.

**S. RAIMUNDO**, Pueblo de la Provincia y país de las

**RA**

las Amazonas en la parte que poseen los Portugueses, reduccion de Indios infieles de las Misiones que tienen allí los Religiosos Carmelitas Descalzos de aquella nacion, situado á orilla del rio Maruruvaca.

Otro Pueblo hay de este nombre, con el aditamento de las Casillas, en la Provincia y Corregimiento de Guatemala, es anexo del Curato del de San Juan de Sacatepeque, tiene mas de 800 Indios que hablan el idioma Kachiquel, fué Curato de los Religiosos del Orden de Santo Domingo.

**RAINES**, Pueblo de la Isla de Barbada en el distrito de la Parroquia de San Felipe.

**RAINHAM**, Ciudad del Condado de Bristol y Colonia de Plimouth en la Provincia de la Nueva Inglaterra, situada en una Isla á la orilla del rio de su nombre, 3 millas al N de Taunton y 25 al Sur de Bostón.

**RAIS**, Pueblo de la Provincia de Pensilvania en los Estados Unidos de la América, situado á orilla del rio Jumata.

**RAISIN**, Rio pequeño de la Nueva Francia ó Canadá, corre al O entre los de

Tem. IV.

**RA 395**

Barbue y grand Riviere ó Rio grande, y entra en el lago Michigán.

**RAJAN**, Pueblo de la Provincia y Corregimiento de Caxatambo en el Perú, anexo al Curato del de Ticllas.

**RALÉMO**, Rio del Reyno de Chile en el territorio de la Ciudad Imperial al N baja de la Cordillera de los Andes, y cerca de su nacimiento tiene el nombre de Coypó, corre á Poniente, y sale al mar Pacifico ó del Sur en 38 gr. 9 min. de lat. aust.

**RAMADA**, Villa de la Provincia y Gobierno de Santa Marta en el Nuevo Reyno de Granada, la fundó el Capitan Luis de Manjarres el año de 1545 en el valle de Upár, á la falda de la Sierra Nevada y orilla del rio de la Enea, dándole el nombre de Nueva Salamanca en obsequio de la de Castilla que era su patria, el qual perdió por haber venido á tanta decadencia que apenas permanecen ruinas, reducida hoy á un miserable Pueblo de Indios, sin embargo de abundar de minas de muy buen cobre y de canteras de piedra, como por su mucho tráfico,

Eee pues

## 396 RA

pues es paso preciso para subir de Cartagena al Nuevo Reyno, está 30 leguas al E de Santa Marta en la jurisdiccion y distrito de la Ciudad de los Reyes en 308 gr. 55 min. de long. y 11 gr. 10 min. de lat. bor.

Tiene el mismo nombre otro Pueblo de la Provincia y Corregimiento de Chichas y Tarija en el Perú, situado en una altura escabrosa cuya subida es de mucho riesgo, está 8 leguas del de Cotagaita.

**RAMADILLA**, Pueblo de la Provincia y Corregimiento de Copiapó en el Reyno de Chile, situado cerca de la Capital, y á la falda de un cerro ó monte célebre llamado el Bramador.

**RAMALLOS**, Rio de la Provincia y Gobierno de Buenos Ayres, corre al NNE, y entra en el Paraná, entre el de la Matanza y el de en medio.

**RAMAUS**, Islotes de la mar del N cerca de la Costa del Sur de la de Terranova, situadas delante de la Bahía de Vieillard.

**RAMÉ**, Isla del golfo de San Lorenzo en la mar del N y América Septentrional, una de las que llaman de la

## RA

Madelaine los Franceses, situada al NE de la de Entree.

**RAMIERS**, Isla pequeña de la mar del N cerca de la Costa de la de la Martinica, á la entrada del Puerto de Cul de Sac Royal.

**RAMIQUIRI**, Pueblo de la Provincia y Corregimiento de Tunja en el Nuevo Reyno de Granada, es de temperamento frio, produce trigo, maíz y demas frutos de este clima, era donde tenian los Zipas ó Reyes de Tunja sus adoratorios y baños, y en que estaba la opulencia de Bayanique, hoy tendrá 300 vecinos y 50 Indios; cerca de él hay una gran cueva en que daban adoracion los Indios á un páxaro adornado de plumas de varios colores y á otros diferentes ídolos, en cuya idolatria permanecieron muchos años despues de la conquista, hasta que una India Católica descubrió aquel sitio oculto á Fr.

Diego Mancera, Religioso del Orden de Santo Domingo, el año de 1590, logrando convertir á aquellos infieles, y quemar los abominables instrumentos de su ceguedad.

**RAMIREZ**, Isla del mar Aus-

Austral  
cabo de  
porque  
Ramire  
dista 1  
ta Mag  
ta y de  
min. de

**RAM**  
queño  
Gobiern  
Reyno  
NNO  
Yana c

S. R.  
las Mis  
Regular  
en la I  
no de

**RAM**  
vo Rey  
América  
re al E

**RAN**  
de la m  
pone de  
entre l  
de la I  
Cabeza  
to Dom  
long. y

**RAN**  
y Cor  
no de  
los dos  
Maipo  
pual a  
jurisdic  
diando

RA

Madelaine los Franceses, situada al NE de la de Entree.

**RAMIERS**, Isla pequeña de la mar del N cerca de la Costa de la de la Martinica, á la entrada del Puerto de Cul de Sac Royal.

**RAMIQUIRI**, Pueblo de la Provincia y Corregimiento de Tunja en el Nuevo Reyno de Granada, es de temperamento frio, produce trigo, maiz y demas frutos de este clima, era donde tenian los Zipas ó Reyes de Tunja sus adoratorios y baños, y en que estaba la opulencia de Bayanique, hoy tendrá 300 vecinos y 50 Indios; cerca de él hay una gran cueva en que daban adoracion los Indios á un páxaro adornado de plumas de varios colores y á otros diferentes ídolos, en cuya idolatria permanecieron muchos años despues de la conquista, hasta que una India Católica descubrió aquel sitio oculto á Fr. Diego Mancera, Religioso del Orden de Santo Domingo, el año de 1590, logrando convertir á aquellos infieles, y quemar los abominables instrumentos de su ceguedad.

**RAMIREZ**, Isla del mar Aus-

RA

Austral, situada al NO del cabo de Horn, llamada así porque la descubrió Diego Ramirez el año de 1621, dista 16 leguas de la Costa Magallánica, está inculta y desierta en 55 gr. 57 min. de lat. aust.

**RAMI-YACU**, Rio pequeño de la Provincia y Gobierno de Mainas en el Reyno de Quito, corre al NNO, y entra en el de Yana cerca de su origen.

**S. RAMÓN**, Pueblo de las Misiones que tenian los Regulares de la Compañia en la Provincia y Gobierno de Cinaloa.

**RAMOS**, Rio del Nuevo Reyno de Leon en la América Septentrional, corre al E.

**RANAS**, Baxo de peñas de la mar del N que se compone de seis Islotes, y está entre la punta de Morante de la Isla de Jamayca y la Cabeza del O de la de Santo Domingo en 299 gr. de long. y 17 de lat.

**RANCAGUA**, Provincia y Corregimiento del Reyno de Chile, situada entre los dos caudalosos rios de Maipo al N y de Cachapual al S, confina con la jurisdiccion de Santiago mediando el primero y con la

RA 397

de Colchagua mediando el segundo; aquel la divide de la de Melipilla, y por el Poniente se extiende hasta la Costa, y tiene de largo 13 leguas NS y 40 de ancho EO; riéganla los rios Maypo, Codegua, Cochalan y Cachapoal, sin otros menores que la hacen muy fértil, deliciosa y abundante de frutos, y de pescados que igualmente eogen en dos lagunas que tiene en su distrito muy grandes: está poco poblada, y las gentes que hay en ella, y llegarán á 120 de todos sexos y edades, viven dispersas en haciendas de campo: tiene minerales de oro de muy buena calidad, y en las montañas de la parte de Levante una de cristal de roca, y unos baños medicinales no lexos de la Ciudad de Santiago célebres por los beneficios que en muchas enfermedades han producido sus aguas.

La Capital tiene el mismo nombre, aunque tambien se llama Santa Cruz de Triana.

**RANCAS**, Pueblo de la Provincia y Corregimiento de Tarma en el Perú, anexo al Curato del de Pasco.

**RANCHERIA**, Pueblo de

**398 RA**

de la Provincia y Gobierno de Venezuela en el Nuevo Reyno de Granada y país de los Indios Ziparas, fundado por Nicolas de Fedreman el año de 1535, está cerca de la Costa de la laguna de Maracaibo, distante 36 leguas de donde estuvo al principio, entonces fué Poblacion grande y de mucho comercio, pero hoy está reducido á mucha miseria y cortedad.

**RANCHERIAS**, Pueblo de la Provincia y Gobierno del Darien y Reyno de Tierra Firme, situado en la Costa del mar del N.

Tienen el mismo nombre unos Islotes pequeños de la mar del Sur, situados cerca de la Costa de la Provincia y Gobierno de Veragua en el Reyno de Tierra Firme al O de la punta de Mercalo.

**RANCHO**, (Viejo) Pueblo de la Provincia y Gobierno del Darien y Reyno de Tierra Firme, situado en la Costa del mar del N cerca de la Calidonia.

Otro Pueblo hay de este nombre en la Provincia y Gobierno del Tucuman y Reyno del Perú de la jurisdiccion de la Ciudad de Salta.

**RA**

**RANCHOS**, Pueblo de la Provincia y Gobierno del Tucuman en el Perú, y de la jurisdiccion de la Ciudad de Córdoba, está situado á la falda de la montaña nevada, entre los rios segundo y tercero.

Tiene el m.smo nombre otro Pueblo con la advocacion de San Miguel en la Cabecera y Real de Minas de Temascaltepec en Nueva España, situado en la cumbre de un monte que lo hace de temperamento frio, tiene 58 familias de Indios que viven de la siembra de trigo, maíz, habas y cebada y de cortar maderas, está 6 leguas al N de su Cabecera.

Otro con la advocacion de San Mateo en la misma Cabecera y Alcaldía mayor que el antecedente tiene 57 familias de Indios, y está 6 leguas al Oriente de su Cabecera.

**RANOUS**, Rocas ó bajos de peñas de la mar del N cerca de la Costa del O de la Isla de Terranova, entre el Cabo Butard y la Isla Crou.

**RANQUELCAHUE**, Pueblo de Indios de la Provincia y Corregimiento de Puchacay en el Reyno de

Chi-

**R**  
Chile, situado  
cera del rio

**RANQUÉ**  
la Provincia  
to de Ranc  
mo Reyno qu  
tuado á orilla

**RANS**, F  
la Provincia  
los Ilheos y  
sil, nace cer  
corre al N  
en el grande  
cisco, en el  
de Parateca.

**RAPAHA**  
grande y c  
Provincia y  
ginia en la A  
trional, nac  
no baxo y p  
de las mont

che, y des  
mas de 130  
simo, profu  
ble, desem  
la Bahía de  
37 gr. 35 n

Tiene en  
Condado de  
vincia que  
llamado ant  
Essex, está  
él, y contie  
de tierra y  
se halla en  
gran pantan  
gonswamp  
llas, cubier

**RA**

**RANCHOS**, Pueblo de la Provincia y Gobierno del Tucuman en el Perú, y de la jurisdicción de la Ciudad de Córdoba, está situado á la falda de la montaña nevada, entre los rios segundo y tercero.

Tiene el m.smo nombre otro Pueblo con la advocacion de San Miguel en la Cabecera y Real de Minas de Temascaltepec en Nueva España, situado en la cumbre de un monte que lo hace de temperamento frio, tiene 58 familias de Indios que viven de la siembra de trigo, maíz, habas y cebada y de cortar maderas, está 6 leguas al N de su Cabecera.

Otro con la advocacion de San Mateo en la misma Cabecera y Alcaldía mayor que el antecedente tiene 57 familias de Indios, y está 6 leguas al Oriente de su Cabecera.

**RANOUS**, Rocas ó bajos de peñas de la mar del N cerca de la Costa del O de la Isla de Terranova, entre el Cabo Butard y la Isla Crou.

**RANQUELCAHUE**, Pueblo de Indios de la Provincia y Corregimiento de Puchacay en el Reyno de Chi-

**RA**

Chile, situado en la Cabecera del rio Heuda.

**RANQUÉN**, Pueblo de la Provincia y Corregimiento de Rancagua en el mismo Reyno que el anterior, situado á orilla del rio Maule.

**RANS**, Rio de los) en la Provincia y Capitanía de los Ilheos y Reyno del Brasil, nace cerca de la Costa, corre al NNO, y entra en el grande de San Francisco, en el Pueblo ó Aldea de Parateca.

**RAPAHANOCK**, Rio grande y caudaloso de la Provincia y Colonia de Virginia en la América Septentrional, nace en un terreno baxo y pantanoso al pié de las montañas de Apalache, y despues de correr mas de 130 millas, anchísimo, profundo y navegable, desemboca al mar en la Bahía de Chesapeack en 37 gr. 35 min. de lat. sept.

Tiene este nombre un Condado de la misma Provincia que el rio anterior, llamado antes Condado de Essex, está en la orilla de él, y contiene 140920 acres de tierra y tres Parroquias, se halla en él parte de un gran pantano llamado Dragonswamp que tiene 60 millas, cubierto de malezas y

**RA**

399

cambrones que lo hacen asilo seguro de las fieras y casi impenetrable á los habitantes; la parte meridional de este Condado la riega un rio grande y navegable llamado Matapayne, que es un brazo del rio Yorck.

**RAPANULAHUE**, Pueblo del partido de Tolten baxo en el Reyno de Chile, situado á orilla del rio Quillém.

**RAPAS**, Pueblo de la Provincia y Corregimiento de Caxatambo en el Perú, anexo al Curato del de Churín.

**RAPAYÁN**, Pueblo de la Provincia y Corregimiento de Conchucos en el mismo Reyno que el anterior, anexo al Curato del de Uco.

**RAPÉL**, Pueblo de la Provincia y Corregimiento de Colchagua en el Reyno de Chile, tiene cinco Vice-Parroquias en su distrito y un Convento de Religiosos Agustinos en un parage llamado la Estrella, cerca de él y en medio de una llanura se levanta una colina, y hácia la mitad de ella hay una cueva cuya puerta tiene como dos varas de ancho y poco mas de alto, dentro hay un salon irregular de 15 varas de largo

y



400 RA

y 3 á 4 de ancho, del medio de la bóveda caen gotas de agua que cesa de destilar en los calores fuertes, las cuales se recogen en una corta lagunilla que hay en el pavimento; toda esta cueva de piedra parece obra de la naturaleza, porque no hay memoria ni destino para qué se hubiese hecho artificialmente: en los parages húmedos del territorio de este Pueblo se cria una especie de junco de tres quartas de alto, cuyo corazon es blanco y esponjoso, y sirve en lugar de pábulo para hacer velas de sebo que dan muy poco humo, pero se quiebran facilmente.

Tiene el mismo nombre una laguna en la Provincia y Corregimiento que el Pueblo anterior, se forma de las aguas del mar que entra dos leguas tierra adentro, hay en ella muchos peces de que se abastece la comarca, sirviendo de estanque comun: quando se seca la boca por donde entra el agua, que ordinariamente es por el mes de Enero, se quaja el agua que queda dentro, y forma con el calor del sol una costra de dos y de tres palmos de

RA grueso de sal muy blanca y de buen gusto, pero este beneficio no se logra todos los años.

Un rio caudaloso de la misma Provincia y Reyno, vease Cachapoa.

Unos baxos de peña, cerca de la Costa de la misma Provincia y Corregimiento, á la entrada ó boca del rio de su nombre.

RAPI, Pueblo de la Provincia y Corregimiento de Guamanga en el Perú, anexo al Curato del de Anco.

RAPIDE, (Plate) Caida del rio Catarakuy en la Provincia y país de los Indios Iroqueses, entre el fuerte de la Galete y la Isla de Mont-real.

RAPÓSO, Provincia del Gobierno del Chocó, ó partido y jurisdiccion de esta Provincia en el Nuevo Reyno de Granada que antes pertenecia á la de Popayán, es toda de bosques, inculta y desierta, y solo habitada en la parte del N de algunos Indios bárbaros, tiene muy buenas minas de oro de que se trabajan algunas, y es de clima cálido y húmedo, como parte del Chocó le conviene quando se ha dicho de él, vease este artículo.

Tie-

RA  
Tiene el m  
un Pueblo q  
de este partic  
orilla de la

Un rio tam  
mo partido n  
lle de los G  
Nuevo Reyno  
y sale al mar  
ensenada de l

Una Isla e  
Sur, cerca de  
la Provincia y  
Chocó, en que  
na Bahía.

RAQUIRA  
Corregimiento  
jurisdiccion de  
Leiva en el N  
de Granada,  
aquella y el P  
quinqüirá inm  
bos, y á orill  
cuyas vegas s  
fértiles del Re  
go, maiz y  
es de un tem  
nigno, y tiene  
ridad de que l  
sagrado oleos  
mana Santa  
Don Fr. Igna  
na le dió títu  
Catedral, por  
se llama Cura  
lo es allí, ter  
nos y poco ma  
dios, en su t  
un Convento

**RA**

rieso de sal muy blanca y de buen gusto, pero este beneficio no se logra todos los años.

Un rio caudaloso de la misma Provincia y Reyno, se llama Cachapual.

Unos baxos de peña, cerca de la Costa de la misma Provincia y Corregimiento, se llama la entrada ó boca del rio de su nombre.

**RAPI**, Pueblo de la Provincia y Corregimiento de Huamanga en el Perú, anexo al Curato del de Anco.

**RAPIDE**, (Plate) Caida del rio Catarakuy en la Provincia y pais de los Indios Caribes, entre el fuerte de la Galete y la Isla de Mont-real.

**RAPOSO**, Provincia del Gobierno del Chocó, ó partido y jurisdiccion de esta Provincia en el Nuevo Reyno de Granada que antes pertenecía á la de Popayán, es toda de bosques, inculta y desierta, y solo habitada en la parte del N de algunos Indios bárbaros, tiene muy buenas minas de oro de que se trabajan algunas, y es de clima caliento y húmedo, como parte del Chocó le conviene quando se ha dicho de él, vease este artículo.

Tie-

**RA**

Tiene el mismo nombre un Pueblo que es Capital de este partido, situado á orilla de la mar del Sur.

Un rio tambien del mismo partido nace en el valle de los Gorriones en el Nuevo Reyno de Granada, y sale al mar del Sur en la ensenada de Buenaventura.

Una Isla en la mar del Sur, cerca de la Costa de la Provincia y Gobierno del Chocó, en que hay una buena Bahía.

**RAQUIRA**, Pueblo del Corregimiento de Sachica y jurisdiccion de la Ciudad de Leiva en el Nuevo Reyno de Granada, situado entre aquella y el Pueblo de Chiquinquirá inmediato á ambos, y á orilla de un rio cuyas vegas son de las mas fértiles del Reyno para trigo, maiz y demas frutos, es de un temple muy benigno, y tiene la particularidad de que habiendo consagrado oleos en él una Semana Santa el Arzobispo Don Fr. Ignacio de Urbina le dió título de Iglesia Catedral, por cuya razon se llama Cura Rector el que lo es allí, tendrá 80 vecinos y poco mas de 30 Indios, en su territorio hay un Convento de Religiosos

**RA 401**

Recoletos de San Agustin, fundado en un sitio muy ameno entre unas peñas llamadas la Candelaria, y fué el primero de esta Orden en aquel Reyno, donde se venera una milagrosa Imágen, á cuya devocion es infinito el concurso de aquellos fieles, pintada por Francisco del Pozo Milanés.

**RARINCO**, Rio de la Isla de la Laja en el Reyno de Chile, corre al O, y torciendo luego su curso al Sur entra en el de Huachuque.

**RARITÁN**, Rio hermoso y navegable de la Provincia de Nueva Jersey en la América Septentrional, desemboca al mar en la Bahía de Sandy-hook, á su entrada ó boca está situada la Ciudad de Perthamboy.

**RASERO**, Laguna de la Provincia y Gobierno de Venezuela en el Nuevo Reyno de Granada, está al S de la de los Tiznados y al O del Pueblo de Mojica.

**RATONES**, Isla de los en la mar del N cerca de la Costa del Reyno del Brasil, situada entre ella y la Isla de Santa Catalina á muy corta distancia, los Portugueses tienen allí un castillo muy bien construido.

Otra

## 402 RA

Otra Isleta pequeña hay de este nombre cerca de la misma Costa, junto al cabo de Santa María.

**RAUDAL**, Pueblo de la Provincia de Guayana y Gobierno de Cumaná, uno de las Misiones que tenían los Regulares de la extinguida Compañía en el Orinoco, situado á orilla de este río.

**RAVIRA**, Pueblo de la Provincia y Corregimiento de Canta en el Perú, anexo al Curato del de Pari.

**RAUMA**, Pueblo de la misma Provincia y Corregimiento que el anterior, anexo al Curato del de Guamantanga, es de clima frio, y tiene una mina muy abundante de plata, los víveres son muy caros porque van allí de otras Provincias.

**RAUN**, Pueblo de la Provincia de Ostimuri en Nueva España, situado á la orilla del río Hiaqui, cerca de su salida al mar en el Golfo de California ó Mar Roxo de Cortés.

**RAUQUÉN** ó **Rauqueño**, Pueblo de la Provincia y Corregimiento de Maule en el Reyno de Chile, situado á orilla del río Claro, tiene un anexo y tres Vice-Parroquias en su distrito.

## RA

**RAYE**, Cabo de) extremidad de la Costa del O de la Isla de Terranova, uno de los que forman la entrada ó boca del Golfo de San Lorenzo.

**RAYES**, Isla de la mar del N cerca de la Costa de la Guayana ó Nueva Andalucía en la parte que tienen los Franceses, y donde hay un establecimiento de ellos.

**RAYO**, Pueblo de la jurisdicción y Gobierno de San Juan de los Llanos en el Nuevo Reyno de Granada, situado á orilla del río Ariari.

**RAZE**, Cabo ó extremidad que mira al E de la Isla de Terranova en la Costa del Sur.

**RAZOIR**, Puerto de la Nueva Escocia ó Acadia en la América Septentrional, es grande y cómodo para toda especie de embarcaciones, tiene á la entrada una Isla de media legua de largo separada de la tierra firme á la parte del O por un intervalo, la extremidad del E de esta Isla es un cabo que forma con el Continente la entrada de 4 á 5 cables de largo, y es preciso que las embarcaciones se arrimen mucho á la Isla pa-

R  
para salvar u  
cubre el agua  
canal.

**REACH**,  
Provincia y C  
Luisiana, fu  
Ingleses desp  
quista de est  
de 1758, está  
lla del río M

la Nueva Or

**READ**,  
la Isla de Ba  
igual distan  
Ciudades de  
Speight-5-to

ca de media  
cho y mucho  
fundidad; la  
nes, aunque  
grandes, esta  
guridad en f  
de 6 á 12 p  
fondo de lan  
de todos vier  
E que sopla  
entrada de la  
tá en 59 gr. 2

y en 13 gr. 7  
**READD**  
poblada y b  
del Condado  
en la Provi  
chusets; 5 m  
E de Wilmi  
á orilla de  
que tiene de

Tom. IV.

**RA**

**RAYE**, Cabo de) extremidad de la Costa del O de la Isla de Terranova, uno de los que forman la entrada ó boca del Golfo de San Lorenzo.

**RAYES**, Isla de la mar del N cerca de la Costa de Guayana ó Nueva An-lucia en la parte que tiene en los Franceses, y donde hay un establecimiento de los.

**RAYO**, Pueblo de la jurisdiccion y Gobierno de San Juan de los Llanos en el Nuevo Reyno de Granada, situado á orilla del rio Ariari.

**RAZE**, Cabo ó extremidad que mira al E de la Isla de Terranova en la Costa del Sur.

**RAZOIR**, Puerto de la Nueva Escocia ó Acadia en América Septentrional, es grande y cómodo para toda especie de embarcaciones, tiene á la entrada una Isla de media legua de largo separada de la tierra firme á la parte del O por un intervalo, la extremidad del E de esta Isla es un cabo que forma con el Continente la entrada de 4 á 5 cables de largo, y es preciso que las embarcaciones se arrimen mucho á la Isla pa-

**RA**

para salvar una roca que cubre el agua en medio del canal.

**RE**

**REACH**, Pueblo de la Provincia y Gobierno de la Luisiana, fundado por los Ingleses despues de la conquista de este pais el año de 1758, está situado á orilla del rio Misisipi, al S de la Nueva Orleans.

**READ**, Bahía de) en la Isla de Barbada, casi á igual distancia entre las Ciudades de Hole-town y Speight-5'-town, tiene cerca de media milla de ancho y mucho mas de profundidad; las embarcaciones, aunque sean navios grandes, están con toda seguridad en fondeadero desde 6 á 12 pies de agua y fondo de lama, defendidos de todos vientos menos del E que sopla derecho á la entrada de la Bahía que está en 59 gr. 47 min. de long. y en 13 gr. 7 min. de lat.

**READDING**, Ciudad populosa y bien construida del Condado de Middlesex en la Provincia de Massachusetts; 5 millas distante al E de Wilmington, situada á orilla de un gran lago en que tiene dos molinos, uno

Tom. IV.

**RE 403**

para moler trigo, y otro para aserrar tablas de que hace un gran comercio con las Islas Antillas, está en 71 gr. de long. y en 42 gr. 40 min. de lat.

Tiene el mismo nombre otra Ciudad del Condado de Berks en la Provincia de Pensilvania, situada á orilla del rio Schuylkill, 12 millas al SE de Midleton, y 12 al NE de Adam's town.

**REAGUI**, Pueblo de la Cabecera de partido de Chixila y Alcaldía mayor de Villalta en Nueva España, es de temperamento cálido, tiene 50 familias de Indios, y está 7 leguas al N de su Capital.

**REAL**, Nuestra Señora del) Pueblo de la Provincia y Gobierno de Maracai-bo en el Nuevo Reyno de Granada, situado á orilla del rio Masparro, al E de la Ciudad de Barinas nueva, es uno de las Misiones que tienen los Religiosos de Santo Domingo.

Tiene el mismo nombre otro Pueblo de la Provincia y Capitanía de Itamaraca en el Brasil, situado á orilla de un rio que pasa por la Ciudad de Olinda.

Una Ciudad destruida en la Provincia y Gobierno del Pa-

Fff

Pa-

Paraguay, llamada tambien Ontiveros Capital del partido del Guairá, la fundó Luis Diaz de Melgarejo el año de 1543 cerca del rio Paraná á la parte Oriental, y á orilla del riachuelo el Tambo, su situacion era fértil, deliciosa y muy sana, y tenia en su inmediacion algunas minas de excelente cobre, estaba 81 leguas de la Asuncion al N E. en 23 gr. 42 min. de lat. aust. vease Ontiveros.

Una Isla del rio San Lorenzo en la Nueva Francia ó Canadá, 60 millas del lago Ontario, es sumamente fértil y produce muchos granos, tiene un buen fuerte construido por los Franceses, el qual tomaron los Ingleses mandados por el General Amherst el año de 1760 dos dias despues que empezaron á hacer fuego contra él.

Una Bahía en la Costa del estrecho de Magallanes, entre la grande de S. Bartolomé y el Ancon de los Pájaros.

Un rio de la Provincia y Capitanía de Todos Santos en el Brasil, es un brazo caudaloso del grande de S. Francisco que la divide de la de Sergipe, corre al E

formando un arco, y sale al mar junto al cabo Color.

REALEJO, Ciudad de la Provincia y Gobierno de Nicaragua en el Reyno de Guatemala, situada en un hermoso llano á la orilla Oriental de un rio de su mismo nombre cerca de su salida al mar del Sur, 30 millas al NO de la Ciudad de Leon que es la Capital á quien sirve de Puerto, muy hermoso y capaz por la profundidad que tiene allí el rio, llámase de la Concepcion, y de la Posesion, y es uno de los que en Nueva España dicen de la otra Costa, donde pueden estar 200 embarcaciones: la Ciudad, que es pequeña, está cercada de trincheras para su defensa, es de temperatura cálida y poco sano por los esteros de agua estancada, tiene tres Iglesias y un Hospital, muchas huertas y jardines, y un astillero en que se han construido muchas embarcaciones; su principal comercio consiste en pez, brea y cuerdas de que es sumamente abundante; su territorio está muy regado de diferentes rios, de los quales el que sale al mar en el Puerto tiene ocho brazos, que son

son otros tantos donde se condada desde la su jurisdiccion trapiches de Leon el azucar tos: Guillermo en su viaje mundo dice que es el mas da aquella C montañita tiene fuego, y cón viejo, dis de la Costa, c tancia de 20 mar; el rio Capital Leon del S E del el terreno de es tan baxo en las mares mangles tan imposible per el Puerto es tado de em Acapulco, mas parages Sur, á la est una Isla de mar su fuer cómodo y se dos canales el mejor es del N O. padecido mu das invasior perimentado la centuria

**RE**

mando un arco, y sale al mar junto al cabo Color.

**REALEJO**, Ciudad de la Provincia y Gobierno de Nicaragua en el Reyno de Guatemala, situada en un hermoso llano á la orilla oriental de un rio de su mismo nombre cerca de su salida al mar del Sur, 30 leguas al NO de la Ciudad de Leon que es la Capital á quien sirve de Puerto, muy hermoso y capaz por la profundidad que tiene allí el rio, llámase de la Concepcion, y de la Posesion, y es uno de los que en Nueva España dicen de la otra Costa, donde pueden estar muchas embarcaciones: la Ciudad, que es pequeña, está defendida de trincheras para su defensa, es de temperatura cálida y poco sana por los esteros de agua estancada, tiene tres Iglesias y un Hospital, muchas huertas y jardines, y un astillero en que se han construido muchas embarcaciones; su principal comercio consiste en pez, brea y cuerdas de que es sumamente abundante; su territorio está muy regado de diferentes rios, de los cuales el que sale al mar en el Puerto tiene ocho brazos, que son

**RE**

son otros tantos canales por donde se conducen á la Ciudad desde los Pueblos de su jurisdiccion, haciendas y trapiches de los vecinos de Leon el azucar y demas frutos: Guillermo Dampierre en su viaje al rededor del mundo dice que este parage es el mas notable de toda aquella Costa por una montaña alta que siempre tiene fuego, y llaman el Volcán viejo, distante 7 leguas de la Costa, que se ve á distancia de 20 leguas desde el mar; el rio que baxa de la Capital Leon está á la parte del S.E. del Puerto, pero el terreno de ambas orillas es tan baxo que se inunda en las mareas, y lleno de mangles tan espesos que es imposible penetrar por ellos: el Puerto es muy frecuentado de embarcaciones de Acapulco, Panamá y demas parages de la mar del Sur, á la entrada de él hay una Isla donde rompe el mar su fuerza, y lo hace cómodo y seguro, y forma dos canales ó entradas, y el mejor es el de la parte del N.O. Esta Ciudad ha padecido mucho en repetidas invasiones que ha experimentado de los piratas la centuria pasada, está en

**RE 405**

87 gr. 36 min. de long. y en 18 gr. 17 min. de lat.

Tiene el mismo nombre una Isla pequeña de la mar del Sur, cerca de la Costa de la Provincia y Gobierno del Chocó.

**REBALSA**, Laguna de la Provincia y país de las Amazonas que se forma de un desague del rio Marañon, junto al Pueblo de San Miguel de Yarupa.

**REBUERTO**, Rio de la Isla de Santo Domingo, es pequeño, nace cerca de la Costa del N, y se une con los de Mexical y Alcabon para entrar en el grande de Jaques ó de Santiago.

**RECALHÚE**, Pueblo del partido de la Isla de la Laja en el Reyno de Chile, situado á la orilla y cabecera del rio de su nombre.

Este corre al NNO, y entra en el Biobio.

**RECIO**, Rio de la Provincia y Gobierno de Mariquita en el Nuevo Reyno de Granada, nace en el valle de Picara, corre O.E. y entra en el de la Magdalena.

**RECISTO**, Pueblo de la Provincia y Capitanía de San Vicente en el Brasil, situado en la cabecera del rio Paraná-pane.

**RE-**

## 406 RE

**REDONDA**, Nuestra Señora de la) Pueblo de la Misión de las Juntas en el Reyno del Nuevo México en la América Septentrional.

Tiene el mismo nombre una Isla pequeña de la mar del N en las Antillas, situada entre las de Nieves y Montserrat, tiene cerca de una legua de circuito, y es de figura redonda de donde toma el nombre, no tiene habitantes ni cultura alguna, en 61 gr. 35 min. de long. y 17 gr. 6 min. de lat.

Una laguna de la Provincia y Gobierno de Venezuela en el Nuevo Reyno de Granada, que toma el nombre por su figura como la Isla anterior, está al N del rio de la Portuguesa, entre otras dos lagunas llamadas la una de Tiznados y la otra Saco de Santa Maria.

Una montaña ó serranía que tiene esta figura en la Provincia y Gobierno de Nicaragua y Reyno de Guatemala, célebre por la abundancia de pastos para la cria de ganados que hay en ella, de cuya leche hacen unos quesos que tienen mucha estimacion; en esta montaña, que es paso preciso

## RE

para las Costas de la mar del Sur, hay una venta que sirve de mucha comodidad á los que viajan; está la montaña 4 leguas del Pueblo de Petapa.

**REDONDO**, Puerto de la Costa del estrecho de Magallanes, entre la punta de Santa Isabel y el cabo de su nombre.

Este está en la Costa del O, y es uno de los que forman el Puerto antecedente.

Otro cabo hay de este nombre en la Costa que media entre el rio de la Plata y el estrecho de Magallanes, entre el Puerto de los Leones y la Bahía de San Marias, en 43 gr. de lat. al S.

**REEMS-TOWN**, Ciudad del Condado de Lancaster en la Provincia de Pensilvania, situada á orilla de un brazo del rio Conestogo que entra en el Susquehanna, está 12 millas al SO de Reading, 5 al NE de Euphrata, 20 de Lancaster, y 10 al S de Newmans-town.

**REGO**, Pueblo de la Provincia y Capitania de Paraíba en el Brasil, situado á orilla del rio Paraíba, situado al

RE-

## RE

**REGIDOR**, Provincia y Ciudad de Santa Marta en el Reyno de Granada á orilla de la Magdalena.

**REGISTRO** la Provincia y Paraguay, situado del rio Cayab.

**REHOBOTH** del Condado de la Nueva Inglaterra 122 años número de familias que hallán trechas en transfirieron y lo llamaron ro mas comunmente conocido con Saconet, que nia de los Indios grande da, de figurada en memoria, tiene y media de el centro la del Cura, y blica; es m y de sus ha medo aume de Atleboro ella 6 milla

**REI**, Provincia del Reyno de Sersip. Tiene el

**RE**

ra las Costas de la mar del Sur, hay una venta que vive de mucha comodidad para los que viajan, está la montaña 4 leguas del Pueblo de Petapa.

**REDONDO**, Puerto de la Costa del estrecho de Mallanes, entre la punta de Santa Isabel y el cabo de su nombre.

Este está en la Costa del O, y es uno de los que forman el Puerto antecedente.

Otro cabo hay de este nombre en la Costa que media entre el rio de la Plata y el estrecho de Magallanes, entre el Puerto de los Leones y la Bahía de San Matias, en 43 gr. de lat. al S.

**REEMS-TOWN**, Ciudad del Condado de Lancaster en la Provincia de Pensilvania, situada á orilla de un brazo del rio Conestogo que entra en el Susquehanna, está 12 millas al SO de Reading, 5 al NE de Euphrata, 20 de Lancaster, y 10 al S de Newmarket.

**REGO**, Pueblo de la Provincia y Capitanía de Paraíba en el Brasil, situado á orilla del rio Paraíba.

**RE-****RE**

**REGIDOR**, Pueblo de la Provincia y Gobierno de Santa Marta en el Nuevo Reyno de Granada, situado á orilla del rio grande de la Magdalena.

**REGISTRO**, Pueblo de la Provincia y Gobierno del Paraguay, situado á orilla del rio Cayaba.

**REHOBOTH**, Ciudad del Condado de Bristol en la Nueva Inglaterra, fundada 122 años hace por un número de familias Inglesas que hallándose muy estrechas en Weimouth se transfirieron á este parage, y lo llamaron Rehoboth; pero mas comunmente es conocido con el nombre de Saconet, que es el que tenia de los Indios: es Ciudad grande y muy poblada, de figura circular, situada en medio de una llanura, tiene cerca de milla y media de diámetro, y en el centro la Iglesia, la casa del Cura, y la Escuela pública; es muy comerciante, y de sus habitantes ha tomado su nombre la Ciudad de Atleborough, distante de ella 6 millas al N.

**REI**, Provincia y Capitanía del Reyno del Brasil, vease Sersipe.

Tiene el mismo nombre

**RE 407**

una Isla de la mar del Sur cerca de la Costa de la Provincia y Reyno de Tierra Firme, es una de las que llaman por otro nombre de las Perlas, y la mayor de todas, tiene 5 leguas de largo N S, y dista otras tantas del Continente hácia la Costa del E ó del Darien, tiene un buen Puerto llamado del Naranjal á este rumbo, y está rodeada de otros islotes; el año de 1685 tuvo delante de esta Isla un refido combate el General Don Pedro Pontejos, que mandaba siete baxeles, contra el pirata Inglés Eduardo David, á quien dexó sus embarcaciones muy maltratadas logrando escapar con la obscuridad de la noche.

Un Pueblo de la Provincia y Gobierno de Cartagena en el Nuevo Reyno de Granada, situado á la orilla del rio grande de la Magdalena.

Un Puerto pequeño de la Isla de la Tortuga cerca de la de Santo Domingo en la parte del N, que fué mucho tiempo asilo de los Embustiers ó piratas que el siglo pasado infestaron los mares de la América.

Un rio de la Provincia y Go-



Gobierno del Paraguay nace en la laguna de las Vitoras, corre al E, y entra en el de la Plata, enfrente de la Villa de Santa Lucia.

Otra Isla pequeña situada dentro del Puerto Deseado en la Costa que media entre el rio de la Plata y el estrecho de Magallanes es larga y estrecha, y está enfrente de la de Olivares.

Otra Isla tambien pequeña en el rio de Valdivia, situada á la boca de él, es muy grande y fértil, habitada de algunos Indios.

REID, Pueblo de la Isla de Barbada en el distrito y Parroquia de Santiago, situado cerca de la Costa.

REINA, Santa) Pueblo de la Provincia y Gobierno de la Luisiana en la América Septentrional, situado á orilla del rio Misisipi.

REINALDO, Fray) Rio del Reyno del Brasil, corre al O, y entra en el de Tocantines, entre San Felix de Arrayal de las nuevas tierras y el rio Maranhao.

REINOSA, Villa de la Provincia y Gobierno de Sierra Gorda en la Costa del Seno Mexicano, fundada el año de 1749 por el Conde de Sierra Gorda

Don Joseph Escandón, Coronel de Milicias de Queretaro, y una de las nuevas poblaciones que estableció allí, dándole el nombre en obsequio de la patria del Virrey Conde de Revillagigedo que gobernaba entonces.

REMEDIOS, Nuestra Señora de los) Ciudad Capital de la Provincia y Gobierno del rio del Hacha en el Nuevo Reyno de Granada, fundada á las orillas de él por Nicolas Federman con título de nuestra Señora de las Nieves, que mudó luego al que tiene hoy, es de temperamento cálido, ha sido muy rica y comerciante por la gran pesqueria de perlas, que aunque no muy grandes, eran de muchísimo oriente y estimacion; hoy ha decaído casi enteramente este lucro en que solo se emplean algunos Indios Guajiros, y la Ciudad se halla reducida á un estado miserable por las invasiones que ha padecido de los enemigos: tiene una muy buena Iglesia Parroquial en que se venera una milagrosa Imágen de nuestra Señora que siempre que ha sido invadida la Poblacion ha vuelto las espaldas

Otra Ciudadac mo nombre y Gobierno de N dada el año Francisco Mar pina en el va Corpus Christ da despues á d cerca del rio temperamento fermo, de te montuoso y l tanos, pero m de lavaderos se emplean su duce tambien cañas dulces que hacen m

á ella quedando á la montaña, c gio está autentificacion que n el Obispo de S á cuya Diócesis tiene tambien d tos de Religios Francisco uno Santo Domingo de un castillo gular construcc San Jorge: la queó Francisco de 1596 pegá quando se reti porcion muy de perlas que está 30 leguas ta, y 60 de C vincia de Ven Otra Ciudadac mo nombre y Gobierno de N dada el año Francisco Mar pina en el va Corpus Christ da despues á d cerca del rio temperamento fermo, de te montuoso y l tanos, pero m de lavaderos se emplean su duce tambien cañas dulces que hacen m

## RE

Don Joseph Escandón, Coronel de Milicias de Quezretaro, y una de las nuevas poblaciones que estableció allí, dándole el nombre en obsequio de la patria del Virrey Conde de Revillagigedo que gobernaba entonces.

REMEDIOS, Nuestra Señora de los) Ciudad Capital de la Provincia y Gobierno del rio del Hacha en el Nuevo Reyno de Granada, fundada á las orillas de él por Nicolas Federman con título de nuestra Señora de las Nieves, que mudó luego al que tiene hoy, es de temperamento cálido, ha sido muy rica y comerciante por la gran pesquería de perlas, que aun que no muy grandes, eran de muchísimo oriente y estimacion; hoy ha decaído casi enteramente este lucro en que solo se emplean algunos Indios Guajiros, y la Ciudad se halla reducida á un estado miserable por las invasiones que ha padecido de los enemigos: tiene una muy buena Iglesia Parroquial en que se venera una milagrosa Imágen de nuestra Señora que siempre que ha sido invadida la Poblacion ha vuelto las espaldas

## RE

á ella quedándose mirando á la montaña, cuyo prodigio está autentificado por justificación que mandó hacer el Obispo de Santa Marta, á cuya Diócesis pertenece; tiene tambien dos Conventos de Religiosos, de San Francisco uno, y otro de Santo Domingo: la defien- de un castillo de muy regular construccion llamado San Jorge: la tomó y saqueó Francisco Drake el año de 1596 pegándola fuego quando se retiró con una porcion muy considerable de perlas que halló en ella: está 30 leguas de Santa Marta, y 60 de Coro en la Provincia de Venezuela.

Otra Ciudad hay del mismo nombre y Reyno en el Gobierno de Mariquita, fundada el año de 1559 por Francisco Martinez de Hospina en el valle llamado de Corpus Christi, y trasladada despues á donde está hoy cerca del rio Cauca, es de temperamento cálido y enfermizo, de terreno áspero, montuoso y lleno de pantanos, pero muy abundante de lavaderos de oro en que se emplean sus vecinos; produce tambien mucho cacao, cañas dulces y algodon de que hacen muchos texidos;

## RE 409

infinito ganado de cerda que es la carne con que se mantienen todos, y llevan á vender á Mompo; abundan asimismo los plátanos, yucas y demas frutos de tierra caliente, y de pescado muy bueno, que es el alimento comun; padece, ademas del excesivo calor, una molesta pensión de mosquitos, culebras, sapos y otros insectos venenosos: la habitan 500 vecinos, y dista 50 leguas al SO, 4 al O de Santa Fe, y 20 de Honda.

Un célebre Santuario de nuestra Señora, situado en una loma árida en la Alcaldía mayor de Coyoacan y Reyno de Nueva España: esta Imágen que tendrá una tercia de alto fué llevada á aquel Reyno por uno de los Capitanes que asistieron al célebre Hernan Cortés en la conquista de él, y llevándola consigo la noche en que se retiraron de México la dexó escondida entre una mata de pita, de donde no la pudo sacar por haber muerto en el conflicto de aquella noche, permaneciendo oculta hasta que algunos años despues la halló un Indio de los recién convertidos á la Fe Católica, y lle-

## 410 RE

llevándose a su casa la puso en un caxoncito, poniéndole al mismo tiempo con ignorante sencillez tortas de maiz y atole ó poleadas para que se alimentase; pero habiendo vuelto de su trabajo encontró la caja vacía sin la Imagen, que volvió á buscar al parage en que estuvo donde la halló, de lo qual admirado dió cuenta, y determinó la Ciudad de México fabricarle allí mismo un suntuoso Templo cuyo Patronato conserva, y de orden del Rey se hace todos los años una fiesta solemne el día 1.º de Setiembre á que concurren los Tribunales y Nobleza, y lo mismo quando la llevan á la Catedral en rogativa siempre que se padecen necesidades, conflictos de enfermedades, falta de agua, guerras y despacho de flotas para implorar su auxilio y proteccion: dista 3 leguas al Poniente de México.

Un Pueblo de las Misiones que tenian los Regulares de la Compañia en la Provincia de Topia y Reyno de Nueva Vizcaya.

Otro de la Provincia y Gobierno de Sonora en Nueva España, situado á orilla

## RE

de un rio, entre los Pueblos de Dolores y Copospera.

Otro de la Provincia y Gobierno de Honduras llamado tambien Tasayal, situado en la Costa del E en una Isla que forma una ria que entra del mar.

Otro de la Provincia y Gobierno de Antioquia en el Nuevo Reyno de Granada, situado á la cabecera de un rio pequeño que entra en el de la Magdalena.

Otro de la Provincia y Corregimiento de Chichas y Tarija en el Perú, del distrito y partido del primero, anexo al Curato de Tupisa.

Otrollamado tambien Pueblo Nuevo en la Provincia y Gobierno de Veragua y Reyno de Tierra Firme, que fué en otro tiempo una de las mejores poblaciones de ella, y donde residian los Gobernadores por la utilidad que tenian en las minas de oro llamadas de Lobaina, que se arruinaron, y no se ha podido descubrir la boca, como por la facilidad de construir embarcaciones, pues tiene abundancia de excelentes maderas, y está situado á orilla

del mar de su C

Otro Alcaldia guel en temala, de San

Una vancia y del Ha Reyno dre la cabo de mar.

Un ri Brasil la Villa al Sur, el de la Preto: 6

Una B Costa de de Maga la Posesi de Santia

Una p cabo en del S de caldia ma en el Re es una d el Puerto

REME de la Co Escocia ó trecho que de San J

REMI vancia y G Tom. II

**RE**

de un rio, entre los Pueblos de Dolores y Copospera.

Otro de la Provincia y Gobierno de Honduras llamado tambien Tasayal, situado en la Costa del E en una Isla que forma una ria que entra del mar.

Otro de la Provincia y Gobierno de Antioquia en el Nuevo Reyno de Granada, situado á la cabecera de un rio pequeño que entra en el de la Magdalena.

Otro de la Provincia y Corregimiento de Chichas y Tarija en el Perú, del distrito y partido del primero, anexo al Curato de Tupisa.

Otrollamado tambien Pueblo Nuevo en la Provincia y Gobierno de Veragua y Reyno de Tierra Firme, que fué en otro tiempo una de las mejores poblaciones de ella, y donde residian los Gobernadores por la utilidad que tenian en las minas de oro llamadas de Lobaina, que se arruinaron, y no se ha podido descubrir la boca, como por la facilidad de construir embarcaciones, pues tiene abundancia de excelentes maderas, y está situado á orilla del

**RE**

del mar del Sur, 35 leguas de su Capital Santiago.

Otro de la Provincia y Alcaldía mayor de San Miguel en el Reyno de Guatemala, anexo al Curato del de San Juan Chinameca.

Una laguna de la Provincia y Gobierno del rio del Hacha en el Nuevo Reyno de Granada, está entre la de San Juan y el cabo de la Vela á orilla del mar.

Un rio del Reyno del Brasil nace al NNO de la Villa de Goyáz, corre al Sur, y entra unido con el de la Concepcion en el Preto ó de la Palma.

Una Bahía grande en la Costa del N del estrecho de Magallanes, entre la de la Posesion y la ensenada de Santiago.

Una punta de tierra ó cabo en la Costa de la mar del S de la Provincia y Alcaldía mayor de Suchitepec en el Reyno de Guatemala es una de las que forman el Puerto de Acazutla.

REMEDY, Isla pequeña de la Costa de la Nueva Escocia ó Acadia en el estrecho que forma con la Isla de San Juan.

REMI, Rio de la Provincia y Gobierno de la Luisiana, corre al NE, y entra en el de San Pedro.

**RE 411**

REMI, (Par de) Pueblo y Parroquia de los Franceses en la Isla de Cayena, situado en la parte Oriental de ella 2 leguas al SE de la Capital.

Tienen el mismo nombre unas Islas de la mar del N distantes legua y media de la Costa de la Cayana, son cinco llamadas por los Franceses Malingre, Enfant ó Niño, el Padre, la Madre y las dos Hijas, que son dos peñascos estériles y secos que algunos llaman tambien las Tetras, y están casi unidas, y á un quarto de legua al ESE de la Madre: la mayor es el Padre, está situada al ENE de Mont Joly á legua y quarto de distancia, tendrá medio quarto de legua de largo: la Malingre es mas pequeña, se halla á una legua al ENE de la montaña de Remontabo, y á legua y tercio de la del Padre: todas estas Isletas son de clima muy sano, y las embarcaciones pueden pasar muy cerca de ellas sin el menor riesgo, pues quando menos hay cinco ó seis brazas de fondo, á excepcion de la del Padre á la parte del N que

Ggg tie-

tiene un banco que se extiende un cuarto de legua. Las lanchas y barcos pueden pasar entre el Continente y estas Islas, donde á la baxa mar quedan quince pies de agua; pero este paso es peligroso para embarcaciones mayores á causa de una cadena de peñas que cubre y descubre el mar á la mitad del canal, entre la Costa de la Cayana y las Islas del Padre y el Malingre: este baxo se halla al NNO de Mont Joly á distancia de tres cuartos de legua, y al E 5 gr. al S de la montaña de Remontabo á poco mas de una legua, y lo descubrió un hábil Piloto Francés el año de 1701. La Isla de Malingre se eleva poco del agua, tiene otro escollo á la parte del O que se extiende casi 300 toesas al NNO, y en las grandes mareas se descubre la mitad á la baxa mar, y siempre es preciso huir de él, al rededor de esta Isla á distancia de 100 toesas hay quince á diez y seis pies de agua en la baxa mar, que unidos á los ocho ó nueve que crece hacen veinte y quatro ú veinte y cinco. La Isleta de l'Enfant está al NE  $\frac{1}{4}$  al E de

la de Malingre á 3 leguas de distancia, y  $2\frac{1}{4}$  al N  $\frac{1}{4}$  al NO de Cayana. Para entrar aquí se fondea ordinariamente entre la Malingre y l'Enfant á esperar las mareas propias; el anclage es muy bueno en veinte y cinco pies de agua á la baxa mar sobre fondo de lama, tambien se da fondo al ENE, al NE y al N de Malingre en veinte y dos pies de agua, y muchas embarcaciones suelen estar al ENE y al NE de l'Enfant á media legua ó tres cuartos de distancia en veinte y cinco pies de la misma clase de fondo, pero al E y al SE de esta Isla solo hay desde diez hasta diez y seis pies de agua; al O de la misma y á distancia de tres cuartos de legua se encuentran diez y nueve y veinte pies de agua; pero acercándose dos ó tres cables no hay mas que ocho, aunque al pié de la tierra al rededor de toda la Isla hay veinte y cinco segun el Soudo que hizo la fragata de guerra Francesa la Charente de orden de la Corte el año de 1736, con el objeto de buscar paso para los navios que se viesen precisados á salir de Cayana con

vientos del N  
siendo dable  
pero no se  
ciente fondo  
á tiro de pie  
se halla la q  
navio, si se  
dos ó tres c  
meridad exp  
parage dond  
son muy ráp

REMOLLI  
la Provincia  
Santa Marta  
Reyno de G  
do á la orill  
de de la Ma

REMON  
tagne de) M  
de Cayena,  
tienen los F  
tablecimiento

RENAIC  
Indios de la  
xa en el R  
situado á or  
pán.

Tiene el  
un río del  
pocura en el  
se forma de  
de Ngelol  
entrar en el

RENAR  
de la Provi  
de Nueva  
dia en la A  
trional, con  
á la boca d

**RE**

de Malingre á 3 leguas distancia, y  $2\frac{1}{2}$  al N al NO de Cayana. Para entrar aquí se fondea ordinariamente entre la Malingre y P'Enfant á esperar las mareas propias; el anclaje es muy bueno en veinte y cinco pies de agua á la baja mar sobre fondo de arena, tambien se da fondo al ENE, al NE y al N de Malingre en veinte y dos pies de agua, y muchas embarcaciones suelen estar al ENE y al NE de P'Enfant á media legua ó tres cuartos de distancia en veinte y cinco pies de la misma clase de fondo, pero al E al SE de esta Isla solo hay desde diez hasta diez y seis pies de agua; al O de la misma y á distancia de tres cuartos de legua se encuentran diez y nueve y veinte pies de agua; pero acercándose dos ó tres cables no hay mas que ocho, aunque al pié de la tierra al rededor de toda la Isla hay veinte y cinco segun el sondeo que hizo la fragata de guerra Francesa la Charente de órden de la Corte el año de 1736, con el objeto de buscar paso para los navios que se viesen precisados á salir de Cayena con

vientos

**RE**

vientos del NE  $\frac{1}{2}$  al E, no siendo dable salir con NE; pero no se encontró suficiente fondo, pues aunque á tiro de piedra de la Isla se halla la que necesita un navio, si se aparta de ella dos ó tres cables, seria temeridad exponerse en un parage donde las corrientes son muy rápidas.

**REMOLINO**, Pueblo de la Provincia y Gobierno de Santa Marta en el Nuevo Reyno de Granada, situado á la orilla del rio grande de la Magdalena.

**REMONTABO**, Montagne de) Monte de la Isla de Cayena, á cuya falda tienen los Franceses un establecimiento.

**RENAICO**, Pueblo de Indios de la Isla de la Lanza en el Reyno de Chile, situado á orilla del rio Tolpán.

Tiene el mismo nombre un rio del partido de Requena en el propio Reyno, se forma de la junta de los de Ngelol y Pibinco para entrar en el de Llico.

**RENARD**, Rio pequeño de la Provincia y Colonia de Nueva Escocia ó Acadia en la América Septentrional, corre al N, y sale á la boca del de San Lo-

**RE 413**

renzo, enfrente de la Isla de Anticosti.

Otro rio tambien pequeño hay del mismo nombre en la Nueva Francia ó Canadá, corre al S O entre los de Elens y de Bandits, y entra en el lago Superior.

Una Isla cerca de la Costa del E del lago Ontario, á la entrada de la Bahía de Niouré.

**RENARDS**, Islas de la mar del N cerca de la Costa de la Provincia de Sagadahook en la América Septentrional, son muchas todas pequeñas, y están á la entrada de la Bahía de Penobscot.

**RENCA**, Pueblo de la Provincia y Corregimiento de Santiago en el Reyno de Chile, en cuya Iglesia se venera la Imágen milagrosa del Santo Christo del Espino, que fué hallada por un Indio en una espesura de espinos, como que se habia criado allí con los demas, y aunque igual en verdor tenia la portentosa distincion de formar un crucifixo perfecto de la estatura natural de hombre; era el distrito en que se halló del Curato de San Pedro de Limachi en la Provincia de Quillota, pero lo llevan

ron

## 414 RE

ron á este de Renca, donde le dieron culto con singular devocion hasta el año de 1729 que se quemó la Capilla y parte de la efigie, que renovaron añadiendo lo que se habia quemado.

Otro Pueblo hay de este nombre en la Provincia y Corregimiento de Cuyo en el mismo Reyno, llamado así porque tiene en su Iglesia otro Christo hecho á imitacion del que hemos dicho en el artículo anterior, tiene quatro Vice-Parroquias, y está al N. de la Ciudad de San Luis de Loyola.

RENCO, Pueblo de la Provincia y Corregimiento de Santiago en el mismo Reyno que los anteriores, situado á orilla y cabecera del rio Mapocho.

REPENTIGNI, Pueblo de los Franceses en la Nueva Francia ó Canadá, situado á la orilla del rio San Lorenzo, cerca de la boca ó entrada del de la Asuncion.

REPOCURA, Partido pequeño del Reyno de Chile en la division antigua, que hoy está confundido en la division actual de las Provincias.

REPULSE, Vease Wales North.

## RE

REQUI, Pueblo de la Provincia y Corregimiento de Guailas en el Perú.

REQUE, Pueblo de la Provincia y Corregimiento de Safia en el mismo Reyno que el anterior.

REQUEN, Pueblo de la Isla de la Laxa en el Reyno de Chile, situado á orilla del rio Huequen.

RERE, ó Rede) Provincia y Corregimiento del Reyno de Chile, confina por el O con la de Puchacay, por el N con la de Irata, y por el SE con el partido de la Isla de la Laxa, es muy fértil y pingüe; pero casi no tiene poblaciones, porque todo se reduce á haciendas de campo en que viven los dueños: las principales son Talcamo, Tomeco, Joyague, Pachagua, Chancál, Perigallos, Lucas, Palinco y Gomero; tambien dan á esta Provincia el nombre de Estancia del Rey.

RERITIVA, Aldea ó Pueblo de la Provincia y Capitanía de Espíritu Santo en el Brasil, 14 leguas distante de la Capital, donde tenian los Regulares de la extinguida Compañia un pequeño Colegio ó casa de residencia en que estuvo muchos años y murió allí el

P.

## RE

P. Joseph de A  
lebre Misioner  
Apostólico por

RESTINGA  
ta) Baxo de an  
del rio de la  
de la orilla sep  
al O del Real

RETARUL  
tonio de) Pueb  
vincia y Alcal  
Suchitepeque  
de Guatemala  
partido, tiene

Otro Pueblo  
nombre en la  
vincia y Reyno  
vocacion de Sa  
para distinguir  
terior, tiene r  
varias naciones  
los idiomas Ki  
Lacandon y M  
antes Curato  
giosos del Ord  
tra Señora de la

Otro tambien  
ma Provincia y  
la advocacion  
mingo, anexo a  
de Zamaya, ti  
dios de vecind

RETE, Rio  
la Provincia y  
Maryland en la  
tentrional, corr  
Condado de So  
tra en el de Pe

RÉTIRO,

**RE**

**REQUAI**, Pueblo de la Provincia y Corregimiento de Guzilas en el Perú.

**REQUE**, Pueblo de la Provincia y Corregimiento de Saña en el mismo Reyno que el anterior.

**REQUEN**, Pueblo de la Isla de la Laxa en el Reyno de Chile; situado á orilla del rio Huequen.

**RERE**, ó Rede) Provincia y Corregimiento del Reyno de Chile, confina por el N con la de Puchacay, por el N con la de Irata, y por el SE con el partido de la Isla de la Laxa, es muy fértil y pingüe; pero casi no tiene poblaciones, porque todo se reduce á haciendas de campo en que viven los indios: las principales son Calcamo, Tomeco, Joyague, Pachagua, Chancál, Perichallos, Lucas, Palinco y Gómero; tambien dan á esta Provincia el nombre de Esencia del Rey.

**RERITIVA**, Aldea ó Pueblo de la Provincia y Capitanía de Espiritu Santo en el Brasil, 14 leguas distante de la Capital, donde tenian los Regulares de la extinguida Compañía un pequeño Colegio ó casa de residencia en que estuvo muchos años y murió allí el P.

**RE**

**P. Joseph de Ancheta**, célebre Misionero y Varon Apostólico por sus virtudes.

**RESTINGA**, De la Costa) Baxo de arena y peñas del rio de la Plata, cerca de la orilla septentrional, y al O del Real de S. Carlos.

**RETARULEUT**, S. Antonio de) Pueblo de la Provincia y Alcaldía mayor de Suchitepeque en el Reyno de Guatemala, Cabeza de partido, tiene 560 Indios.

Otro Pueblo hay de este nombre en la misma Provincia y Reyno con la advocacion de Santa Catalina para distinguirlo del anterior, tiene 180 Indios de varias naciones que hablan los idiomas Kichel, Mam, Lacandon y Mexicano, era antes Curato de los Religiosos del Orden de nuestra Señora de la Merced.

Otro tambien de la misma Provincia y Reyno con la advocacion de Santo Domingo, anexo al Curato del de Zamaya, tiene 900 Indios de vecindario.

**RETE**, Rio pequeño de la Provincia y Colonia de Maryland en la América Septentrional, corre al O en el Condado de Somerset, y entra en el de Pocomocke.

**RETIRO**, Pueblo del

**RE 415**

Gobierno de Neiba en el Nuevo Reyno de Granada, situado á la orilla del rio grande de la Misgdalena, es muy corto, pues sus habitantes apenas llegan á 40 Indios, y 20 vecinos blancos, que se ocupan en coger oro en los lavaderos que hay en su distrito con abundancia; está 10 leguas de su Capital.

Otro Pueblo hay del mismo nombre y Reyno en la Provincia y Gobierno de Cartagena, situado cerca del rio Cauca, y á 2 leguas de la Villa de Mompox.

**REVERS**, Puerto pequeño en la Costa del Sur de la Isla de Terranova en la extremidad que mira al O.

**REXBURY**, Ciudad de la Provincia y Colonia de Maryland en la Nueva Inglaterra y Estados Unidos de la América Septentrional.

**REYES**, Ciudad de la Provincia y Gobierno de Santa Marta en el Nuevo Reyno de Granada, fundada en el valle de Upar al N y á la orilla del rio Guatapori por el Capitan Miguel de Santa Ana el año de 1550 de órden del Presidente Miguel Diez de Armentariz, por la parte del Mediodia la baña tambien

el



el rio de S. Sebastian, que despues se llama Cesar, el qual y otros muchos riachuelos que riegan su distrito la hacen muy fértil y abundante en frutos y pastos donde cria mucho ganado; abunda asimismo en minas de plata, cobre y plomo: tiene muy buena Iglesia Parroquial, y un Convento de Religiosos de Santo Domingo; pero es muy reducida y pobre su Poblacion, sin embargo de que no faltan algunas familias distinguidas en ella: en las montañas que tiene muy inmediatas hácia el N y el Levante habitan algunas naciones bárbaras y feroces de Indios; el clima es muy cáldido y enfermo, está 50 leguas de Santa Marta y 30 del rio del Hacha en 10 gr. 3 min. de lat. bor.

Otra Ciudad hay del mismo nombre con la advocacion de S. Sebastian en la Provincia y Gobierno de Venezuela, y en el mismo Reyno que la anterior, fundada por Sebastian Diaz el año de 1584, es de temperamento cáldido, produce en su territorio mucho cacao que con el nombre de orituco pasa por el mejor del Reyno, y tiene singular apre-

cio, algun tabaco, zarzaparrilla, de cuyos frutos y del infinito ganado vacuno que cria hacen sus vecinos un lucroso comercio; hay en ella un Convento de Religiosos de S. Francisco: aun que padece la molesta plaga de culebras venenosas, tiene al mismo tiempo un mineral de tierra blanca que deshecha en agua y bebida es excelente antidoto y contraveneno: está 24 leguas de Caracas.

Un Pueblo de la Cabeza de partido de Tlapacoya y Alcaldía mayor de Quatro Villas en Nueva España tiene 123 familias de Indios que cultivan alguna grana, semillas, frutas y maderas que cortan en los bosques con que comercian, está poco mas de 2 leguas al NO de su Cabecera.

Otro de la Provincia y Gobierno de Moxos en el Reyno de Quito, situado á la orilla del rio Beni, entre este y la cordillera que corre siguiéndole.

Otro de la Provincia y Gobierno de Sonora en Nueva España, situado en el país de los Indios Solaipuris á orilla de un rio, y cerca del de S. Felipe de Guevavi.

Otro del Reyno de México, si el país de los Indios mas, á la boca del rio grande del Norte en la California.

Otro de la partido de Acacaldía mayor de Nueva España familias de Indios tienen de las frutas y semillas van en el hacer bor que hay e tiene un magd dedicado á nu de los Dolores tuña, que fue 130 años de an venera con pi vocacion y culte guas de su Ca

Otro de la Santa Isabel y yor de Cholul no Reyno tie lias de Indios mas de una l de su Capital. Y Otro de la Xonotla y Al de Tetela en el no, distante 2 de su Cabecera Otro con la de San Andrés eera de Copal

**RE**

o, algun tabaco, zarzaparrilla, de cuyos frutos y el infinito ganado vacuno que cria hacen sus vecinos un lucroso comercio; hay en ella un Convento de Religiosos de S. Francisco: aunque padece la molesta plaga de culebras venenosas, tiene al mismo tiempo un mineral de tierra blanca que esnecha en agua y bebida excelente antidoto y contraveneno: está 24 leguas de Caracas.

Un Pueblo de la Cabeza de partido de Tlapacoya y Alcaldia mayor de Quatro Villas en Nueva España tiene 123 familias de Indios que cultivan alguna grana, semillas, frutas y maderas que cortan en los bosques con que comercian, está poco mas de 2 leguas al NO de su Cabecera.

Otro de la Provincia y Gobierno de Moxos en el Reyno de Quito, situado á la orilla del rio Beni, entre este y la cordillera que corre siguiéndole.

Otro de la Provincia y Gobierno de Sonora en Nueva España, situado en el país de los Indios Solaiquiris á orilla de un rio, y cerca del de S. Felipe de Guevavi.

Otro

**RE**

Otro del Reyno del Nuevo México, situado en el país de los Indios Quiquimas, á la boca ó entrada del rio grande Colorado ó del Norte en la vanda de la California.

Otro de la Cabecera de partido de Acazirico y Alcaldia mayor de Tepeaca en Nueva España tiene 258 familias de Indios que se mantienen de las frutas, hortalizas y semillas que cultivan en 28 haciendas de labor que hay en su distrito, tiene un magnifico templo dedicado á nuestra Señora de los Dolores, cuya pintura que cuenta mas de 130 años de antigüedad, se venera con particular devocion y culto: está 2 leguas de su Cabecera.

Otro de la Cabecera de Santa Isabel y Alcaldia mayor de Cholula en el mismo Reyno tiene 26 familias de Indios, y está poco mas de una legua al Sur de su Capital.

Otro de la Cabecera de Xonotla y Alcaldia mayor de Tetela en el mismo Reyno, distante 2 leguas al SO de su Cabecera.

Otro con la advocacion de San Andrés en la Cabecera de Copala y Alcaldia

**RE 417**

mayor de Tepozcolula en el mismo Reyno es de temperamento frio, tiene 66 familias de Indios, y está 13 leguas al S de su Capital.

Otro de la Cabecera y Alcaldia mayor de Periban en el mismo Reyno tiene 53 familias de Españoles, Mestizos y Mulatos, y 2 de Indios: está una legua de su Capital.

Otro de la Cabecera de partido de Papalotipac y Alcaldia mayor de Cuicatlan en el mismo Reyno, está 2 leguas al Sur de su Cabecera.

Otro Pueblo pequeño ó barrio agregado al de Tequisitlan en la Alcaldia mayor de Theotihuacan del mismo Reyno.

Otro de la Provincia y Corregimiento de Tarma en el Perú.

Una Isla pequeña cerca de la Costa que media entre el rio de la Plata y el estrecho de Magallanes, situada en 48 gr. de lat. al S, entre el Cabo de Bokout y el Puerto Deseado.

Un rio de la Provincia y Gobierno del Tucumán en el Perú, del distrito y jurisdiccion de la Ciudad de Xuxuy, corre al E. muchas leguas.

RE-

**REZÓN**, (Cabo de) ó punta de tierra de la Cabeza del E de la Isla de Santo Domingo, uno de los que forman la gran Bahía de Samaná.

## RI

**RIACA**, Laguna de la Provincia y Gobierno de Cumaná, está casi pegada al río Unare en la vanda del O. con quien se comunica.

**RIACHUCO**, Río pequeño de la Provincia y Gobierno de Buenos Ayres, corre al N, y entra en el de la Plata, delante de la Capital.

**RIACHUELO**, Río pequeño de la misma Provincia y Gobierno que el anterior, corre al O, y entra en el de la Plata, delante de la Ciudad de Corrientes.

**RIAY**, Río de la Provincia y Gobierno del Paraguay, corre al O recogiendo las aguas de otros muchos, y entra en el de Yucay.

**RIBACAICO**, Pueblo de la Provincia y Corregimiento de Parinacochas en el Perú, anexo al Curato del de Lampa.

## RI

**RIBERA**, (San Miguel de la) Ciudad pequeña del Perú, situada en la llanura de Camaná del Corregimiento del Cuzco, es de clima apacible y sano; la habitan algunas familias de distincion, y dista 6 leguas del mar del Sur, 23 de Arequipa al N y 114 de Lima.

**RIBERO**, Pueblo de la Provincia y Capitanía de Paraiba en el Brasil, situado en la Costa, entre el río Grama y la Capital Paraiba.

Tiene el mismo nombre una caleta en la Costa de la Provincia y Corregimiento de Quillota en el Reyno de Chile, entre el río Quillota y la punta de las siete hermanas.

**RICA**, (Villa) Ciudad de la Provincia de Mariquina en el Reyno de Chile, situada cerca del canal ó desague de la laguna de Mallabauquen. A la parte de Poniente, es de temperamento frío, pero sano; su territorio se extiende 8 leguas hacia la Imperial, y confina con la nacion bárbara de los Puelches; tiene muy hermosas y fértiles llanuras, y en ellas se cogen los famosos piñones del Libano: la fundó Pedro de Valdivia el año de 1551.

## R

los Indios Aramaron y saquearon en 1559: la habitan algunas familias ilustres, descendientes de los primeros conquistadores: está en 26 seg. de lat.

Otra Villa es la de Parana, en el mismo nombre del Brasil, cabecera del r. de Parana, cerca de Parana al O.

Una Isla de este nombre en el país de las Indias, en el territorio de los Portugueses, descubierta por el Marañon formó el Negro y el Negro, que es un agua del segmento del O.

**RICE**, Pueblo de Barbada.

**RICHARD**, Pueblo de la Isla de Barbada, distrito de la S. Joseph, en la Costa del O.

**RICH**, Pueblo de la Isla que es el distrito de S. Jorge.

**RICHE**, Pueblo de la Costa del O. de Terranova, á Tom. IV.

**RI**

**RIBERA**, San Miguel (la) Ciudad pequeña del Perú, situada en la llanura de Camaná del Corregimiento del Cuzco, es de clima apacible y sano; la habitan algunas familias de distincion, y dista 6 leguas del mar del Sur, 22 de Arequipa al N y 114 de Lima.

**RIBERO**, Pueblo de la Provincia y Capitanía de Paraíba en el Brasil, situada en la Costa, entre el rio Parana y la Capital Paraíba. Tiene el mismo nombre una caleta en la Costa de Provincia y Corregimiento de Quillota en el Reyno de Chile, entre el rio Quillota y la punta de las siete hermanas.

**RICA**, (Villa) Ciudad de Provincia de Mariquina en el Reyno de Chile, situada cerca del canal ó esague de la laguna de Mañabauquen á la parte de oriente, es de temperamento frio, pero sano; su territorio se extiende 8 leguas hácia la Imperial, y confina con la nacion bárbara de los Puelches; tiene muy hermosas y fértiles llanuras, y en ellas se cogen los famosos pifiones del Llano: la fundó Pedro de Aldivia el año de 1551, los

**RI**

los Indios Araucanos la tomaron y saquearon el de 1559: la habitan muchas familias ilustres, pero pobres, descendientes de los primeros conquistadores: dista 18 leguas de la Imperial, 28 del mar Pacifico, y 4 de la Cordillera de los Andes: está en 39 gr. 8 min. 26 seg. de lat. aust.

Otra Villa hay con el mismo nombre en el Reyno del Brasil, situada en la cabecera del rio de S. Francisco, cerca de la Villa Mariana al O.

Una Isla de la Provincia y país de las Amazonas en el territorio que poseen los Portugueses está en el rio Marañon formada por este, el Negro y el de Romacucha, que es un brazo ó desague del segundo.

**RICE**, Pueblo de la Isla de Barbada.

**RICHARDOS**, Pueblo de la Isla de Barbada en el distrito de la Parroquia de S. Joseph, situado en la Costa del O.

**RICH**, Pueblo de la misma Isla que el anterior en el distrito de la Parroquia de S. Jorge.

**RICHE**, Punta de la Costa del O de la Isla de Terranova, á la entrada del  
Tom. IV.

**RI 419**

estrecho de Belle Isle por el golfo de S. Lorenzo, donde se establecieron por el tratado de la paz de Utrech los límites de la pesca del bacalao para los Franceses hasta el cabo de Buena Vista al N.

**RICHELIEU**, Islas del rio S. Lorenzo en la América Septentrional, distante 12 leguas de la Ciudad de Tres Rios, y donde principia el Gobierno de Montreal, son casi 100 que forman una especie de archipiélago, y sirve de retirada y refugio á los Indios salvages; abunda mucho de caza, especialmente de zorras que van á cazar por el mes de Abril: están en 71 gr. 7 min. de long. y en 46 gr. 22 min. de lat.

Tiene el mismo nombre un fuerte pequeño construido por los Franceses á la orilla septentrional del rio Sorrel á su entrada en el de S. Lorenzo, enfrente de las Islas que hemos dicho en el artículo anterior.

**RICHIBOUCTOU**, Rio pequeño de la Nueva Escocia ó Acadia, corre al E, y sale al mar en la Costa de este rumbo, á la entrada del estrecho que forma con la Isla de S. Juan.

Hhh RI-

## 420 RI

**RICHMOND**, Condado y distrito de la Provincia y Colonia de Nueva York en los Estados Unidos de la América.

Tiene el mismo nombre un Pueblo de la Provincia y Colonia de Virginia, situado á orilla del rio James en el Condado de Gochland.

Un fuerte de la Provincia de Continent, una de las quatro de la Nueva Inglaterra, construido á orilla del rio Kenebec, cerca de su boca ó salida al mar.

**RICRÁN**, Pueblo de la Provincia y Corregimiento de Xauja en el Perú, anexo al Curato de su Capital.

**RICUDO**, Rio pequeño de la Provincia y Capitania de Portoseguro en el Brasil, nace entre las cabeceras del Paracatus y el grande de S. Francisco, corre al NNE, y entra en el segundo de los dichos.

**RIDEAU**, Rio pequeño de la Provincia y país de los Indios Iroqueses, corre al NE entre los de Mataovachie y de petite Riviere ó Rio chico, y entra en el de Utaway.

**RIDDER**, Bahía de) ó Canal de Compañía en la Costa del Sur del estrecho de Magallanes, formado por

## RI

la Isla de Luis el Grande y otra que hay mas pequeña.

**RIDGEFIELD**, Ciudad del Condado de Fairfield en la Provincia de Connecticut al O, 10 millas de Dunbury, y 14 al N de Norwalk.

**RIGAUD**, Puerto de la Costa del Sur en la Isla Real ó de Cabo Breton, entre las Islas de Heron y de S. Esprit ó Espíritu Santo.

**RIMAC**, Rio de la Provincia y Corregimiento de Guarochiri en el Perú, nace de las montañas de ella, corre al Poniente, y baña una hermosa llanura á quien da el nombre, donde se fundó la Ciudad de Lima Capital del Perú, corrompido el vocablo, tiene un célebre puente de piedra que mandó hacer el año de 1609 el Virrey Marques de Montesclaros: los Indios tenían en tiempo de su gentilidad allí un rico templo dedicado á uno de sus principales ídolos: desemboca el Rimac en el mar Pacifico en 12 gr. 17 min. de lat. aust.

**RIMACHUMA**, Laguna grande de la Provincia y Gobierno de Mainas en el Reyno de Quito, y en los bosques que hay al Poniente del rio Pastaza, tiene 8 leguas de largo de Norte á

Me-

## R

Mediodia, y de Levante á Poniente el Mediodia le Apischi, y po de Chillay: tie de 5 leguas de el qual desag occidental en en 4 gr. 11 mir

**RINCÁN**, Reyno de Chile de Limache, se descubrió el un árbol en fi de 22 pies de brazos con la Santo Christo qual colocaron blo de Rencamos referido

**RINCÓN**, Pueblo y Cabdo de la Alcal Maravatio en de Mechoacan Nueva España Convento de San Francisco de Españoles dios, está al Capital.

Otro Pueblo nombre con de S. Francis beceras de pa día mayor de 335 familias de Españoles tizos y 3 de

**RI**

la Isla de Luis el Grande y  
otra que hay mas pequeña.

**RIDGEFIELD**, Ciudad  
del Condado de Fairfield en  
la Provincia de Connecti-  
cut al O, 10 millas de Dun-  
bury, y 14 al N de Norwalk.

**RIGAUD**, Puerto de la  
Costa del Sur en la Isla  
Real ó de Cabo Breton, en-  
tre las Islas de Heron y de  
S. Esprit ó Espíritu Santo.

**RIMAC**, Río de la Pro-  
vincia y Corregimiento de  
Guarochiri en el Perú, na-  
ce de las montañas de ella,  
corre al Poniente, y baña  
una hermosa llanura á quien  
da el nombre, donde se fun-  
dó la Ciudad de Lima Ca-

pital del Perú, corrompido  
el vocablo, tiene un céle-  
bre puente de piedra que  
mandó hacer el año de 1609  
el Virrey M. rques de Mon-  
tesclaros: los Indios tenían  
en tiempo de su gentilidad  
un rico templo dedica-  
do á uno de sus principa-  
les ídolos: desemboca el Ri-  
mac en el mar Pacífico en  
2 gr. 17 min. de lat. aust.

**RIMACHUMA**, Laguna  
grande de la Provincia y  
Gobierno de Mainas en el  
Reyno de Quito, y en los  
bosques que hay al Ponien-  
te del rio Pastaza, tiene 8  
leguas de largo de Norte á  
Me-

**RI**

Mediodía, y dos de ancho  
de Levante á Poniente; por  
el Mediodía le entra el rio  
Apischi, y por el N O el  
de Chillay: tiene un canal  
de 5 leguas de largo, por  
el qual desagua á la parte  
occidental en el rio Pastaza  
en 4 gr. 11 min. de lat. aust.

**RINCÁN**, Pueblo del  
Reyno de Chile en el valle  
de Limache, donde nació y  
se descubrió el año de 1736  
un árbol en figura de cruz  
de 22 pies de alto y 15 de  
brazos con la Imágen de un  
Santo Christo de relieve, el  
qual colocaron en el Pue-  
blo de Renca, donde he-  
mos referido este prodigio.

**RINCÓN**, S. Mateo del  
Pueblo y Cabeza de parti-  
do de la Alcaldía mayor de  
Maravatio en el Obispado  
de Mechoacan y Reyno de  
Nueva España, tiene un  
Convento de Religiosos de  
San Francisco, 10 familias  
de Españoles y 312 de In-  
dios, está al Poniente de su  
Capital.

Otro Pueblo hay de este  
nombre con la advocacion  
de S. Francisco en la Ca-  
becera de partido y Alcal-  
día mayor de Leon, tiene  
335 familias de Indios, 169  
de Españoles, 43 de Mes-  
tizos y 3 de Mulatos, pro-

**RI 421**

duce trigo, maiz, frutas y  
semillas, está 4 leguas al S  
con inclinacion al Poniente  
de su Capital.

Otro de la Provincia y  
Gobierno de Cumaná en la  
Nueva Andalucía, situado  
en la Costa al O del golfo  
Triste.

Otro de la Provincia y  
Gobierno de Cartagena en  
el Nuevo Reyno de Gra-  
nada, situado en la Costa,  
enfrente de las Islas de S.  
Bernardo de Barú.

Otro de la Provincia y  
Gobierno de Santa Marta  
en el mismo Reyno que el  
anterior, y del partido del  
rio del Hacha.

Otro con la advocacion  
de S. Pedro en la Provin-  
cia y Gobierno de Buenos  
Ayres, en que hay un Con-  
vento de Religiosos Reco-  
letos de S. Francisco situa-  
do en una barranca.

**RINCONADA**, Pueblo  
de la Cabecera de partido  
de Cotazta y Alcaldía ma-  
yor de Tuxtla en Nueva  
España, tiene 35 familias  
de Indios, y está en la in-  
mediacion de su Cabecera.

Otro Pueblo hay de este  
nombre en la jurisdiccion  
de la Villa de Pedraza del  
Nuevo Reyno de Granada,  
es muy reducido y pobre,  
pues

## 422 RI

pues solo tiene 50 Indios.

Otro de la Provincia y Corregimiento del Cercado en el Perú, anexo al Curato del de Late.

RINGHAM, Pueblo de la Provincia y Colonia de Massachusetts en la América Septentrional, situado en la Costa, entre el Puerto de Boston y la Bahía de Barnstable.

RINOCÓTE, Sierra de) en la Provincia y Colonia de Surinam ó parte de la Guayana que poseen los Holandeses, corre muchas leguas desde el NO al SE, nacen de ella infinitos rios, de los cuales los de la parte del N entran en el Caroni, y los de la del Sur en el del Carmen.

RIO, S. Juan del) Pueblo y Cabecera de partido de la Alcaldía mayor de Queretaro en Nueva España, tiene 593 familias de Indios Otomies, y un Cura de este idioma con dos coadjutores, 250 de Españoles, Mulatos y Mestizos; reside en él un Teniente del Corregidor de Queretaro, tiene un Convento de Religiosos de Santo Domingo, otro de S. Juan de Dios, y un Beaterio de Hermanas Terceras de S. Fran-

## RI

cisco: en su jurisdiccion hay 38 haciendas que producen bastante trigo, maiz y cebada, que son los principales renglones de su comercio, está 10 leguas al SE de su Capital.

Otro Pueblo hay de este nombre y advocacion en la Alcaldía mayor de Orizava y distrito de Ixtazoquitlan en el mismo Reyno, tiene 213 familias de Indios.

Otro en la Provincia y Corregimiento de Lamas en el Perú, llamado así por estar situado á orilla del rio que baxa de Moyobamba, y por allí se pasa en canoas.

Otro llamado del Valle de Santa Maria del Rio en la Alcaldía mayor de S. Luis de Potosí y Reyno de Nueva España, dividido en dos barrios ó congregaciones que se distinguen con los nombres de Alto y Baxo, habitado de dos diferentes naciones de Indios, los unos Mexicanos y los otros Otomies, independierres unos de otros; es de temperamento benigno, muy poblado de huertas, en que abundan las uvas y toda especie de frutas, flores y legumbres; tiene una suntuosa Iglesia, un Convento de Religiosos de S. Francisco,

y

## R

y 471 familias: las dos referidas con los de otro mediato; y en las y ranchos habitados por 1913, Mestizos

Otro de la Gobierno de situado en la Capital á la

RIO ANDRÉS, Pueblo de la Provincia y Gobierno del Perú, del distrito de Córdoba, situada y cabecera

RIOBAMBA, Pueblo y Corregimiento de Quito, con la de Tachira con la de el E con el Asoboro, y por el Gobierno de Quito tiene de extension E O y 16 de es de temperatura por la altura como por este monte ó páramo borazu, aun algunos Pueblos de un clima divide esta jurisdiccion en dos partidos, el segundo hay un Corregidor q

**RI**

isco: en su jurisdiccion hay 8 haciendas que producen bastante trigo, maiz y cebada, que son los principales renglones de su comercio, está 10 leguas al S E de su Capital.

Otro Pueblo hay de este nombre y advocacion en la Alcaldia mayor de Orizava y distrito de Ixtazoquitlan en el mismo Reyno, tiene 113 familias de Indios.

Otro en la Provincia y Corregimiento de Lamas en el Perú, llamado así por estar situado á orilla del rio que baxa de Moyobamba, y por allí se pasa en cánoras.

Otro llamado del Valle de Santa Maria del Rio en la Alcaldia mayor de S. Luis de Potosi y Reyno de Nueva España, dividido en dos barrios ó congregaciones que se distinguen con los nombres de Alto y Baxo, habitado de dos diferentes naciones de Indios, los unos Mexicanos y los otros Otomies, independierres unos de otros; es de temperamento benigno, muy poblado de huertas, en que abundan las uvas y toda especie de frutas, flores y legumbres; tiene una suntuosa Iglesia, un Convento de Religiosos de S. Francisco, y

**RI**

y 471 familias de Indios de las dos referidas naciones con los de otro Pueblo inmediato; y en las haciendas y ranchos de su distrito habitan 157 de Españoles, Mestizos y Mulatos.

Otro de la Provincia y Gobierno de Cumaná, situado en la Costa, cerca de su Capital á la parte del Sur.

**RIO ANDRADE**, Pueblo de la Provincia y Gobierno del Tucumán en el Perú, del distrito y jurisdiccion de la Ciudad de Córdoba, situado á la orilla y cabecera de un rio.

**RIOBAMBA**, Provincia y Corregimiento del Reyno de Quito, confina por el N con la de Tacunga, por el S con la de Cuenca, por el E con el Asiento de Chimbo, y por el O con el Gobierno de Quixos y Macas; tiene de extension 30 leguas E O y 16 de ancho N S; es de temperamento frio, así por la altura de su terreno; como por estar en ella el monte ó páramo de Chimborázu; aunque no faltan algunos Pueblos que gozan de un clima templado: se divide esta jurisdiccion en dos partidos, y en el segundo hay un Teniente del Corregidor que reside en

**RI****423**

Ambato, Capital de él: es muy abundante de ganados, de cuyas lanas fabrican los naturales mas de 10 piezas de paño en sus obrages, como también medias y otras manufacturas de que mantienen un lucroso comercio, pues se computa en cada año que sacan 140 arrobas de lana: produce tambien muchas cañas dulces de que hacen porcion considerable de azucar y aguardiente, trigo que es el de mejor calidad que se conoce, maiz, cebada, y toda especie de frutas y hortalizas exquisitas, y pocos años hace que se han descubierto minas de plata que prometen mucha riqueza, aunque no se trabajan por falta de espíritu; de modo que no falta nada en esta Provincia de quanto pueden discurrir los hombres para comodidad y regalo de la vida, en un terreno sumamente fértil, delicioso y ameno: estaba muy poblada de los Indios Curuayes, muy valerosos, que en el llano de Tiocajas dieron una batalla á Sebastian de Belalcazar para defender que no entrase en su territorio, y con mucha pérdida de ambas partes quedó indecisa; despues de



de reducidos al dominio Español son de los mas aplicados y laboriosos: la Poblacion consta de diez y

ocho Pueblos en el partido de Riobamba, y seis en el de Ambato, que son los siguientes.

*En el primero.*

Calpi.	Puní.	Hilapó.
Lican.	Chambo.	Guanandó.
Yaruquiz.	Quimiá.	Penipé.
San Luis.	Pungalá.	Cubijies.
Cajamba.	Lito.	Cevadas.
San Andres.	Guano.	Pallactanga.

*En el partido de Ambato.*

Isamba.	Quero.	Patate.
Quisapincha.	Peliléo.	Sta. Rosa de Pilaguin.

La Capital es la Villa del mismo nombre, fundada en el extremo de un dilatado valle al pié de la sierra, y enfrente del páramo nevado de Chimborazu que la hace de temperamento frio, pero sano; fué Poblacion de los Indios Puruayes, la conquistó el Adelantado Sebastian de Belalcazar el año de 1533, y el siguiente dió principio á su poblacion el Mariscal Diego de Almagro, es muy abundante de pastos y frutos regalados, tiene muchos obrages en que fabrican paños, bayetas y demas texidos de lana, particularmente medias que tie-

nen mucha estimacion en todo el Reyno; es Poblacion grande y hermosa, las calles regulares anchas y rectas, los edificios de piedra y cal, la mayor parte baxos por el temor de los terremotos: tiene ademas de la Iglesia mayor que es magnífica otra Parroquia con nombre de San Sebastian, quatro Conventos de Religiosos de las Ordenes de San Francisco, Santo Domingo, San Agustin y la Merced, Colegio que fué de los Regulares de la Compañia, dos Monasterios de Religiosas, el uno de Carmelitas con la advocacion

de San de la C  
pital d  
hoy ca  
do arr  
entera  
ha reb  
Cotopa  
y 1746  
lo que  
llamad  
una lla  
Sur qu  
de larg  
ancho  
veen d  
orillas  
ciendas  
hay un  
llaman  
dario s  
de 20@  
familias  
la may  
tablecid  
su orig  
están e  
porque  
de la c  
daron  
las mas  
de Espa  
mo en  
curando  
do no  
por las  
regular  
rientes  
tres de

**RI**

ocho Pueblos en el partido de Riobamba, y seis en el de Ambato, que son los siguientes.

el primero.

Hilapó.  
Guanandó.  
Penipé.  
Cubijies.  
Cevadas.  
Pallactanga.

partido de Ambato.

Patate.  
Sta. Rosa de Pilaguin.

nen mucha estimacion en todo el Reyno; es Poblacion grande y hermosa, las calles regulares anchas y rectas, los edificios de piedra y cal, la mayor parte baxos por el temor de los terremotos: tiene ademas de la Iglesia mayor que es magnífica otra Parroquia con nombre de San Sebastian, quatro Conventos de Religiosos de las Ordenes de San Francisco, Santo Domingo, San Agustin y la Merced, Colegio que fué de los Regulares de la Compañia, dos Monasterios de Religiosas, el uno de Carmelitas con la advocacion de

**RI**

de Santa Teresa, y el otro de la Concepcion, y un Hospital de San Juan de Dios, hoy casi abandonado: ha sido arruinada esta Villa casi enteramente dos veces que ha rebentado el volcán de Cotopaxi en los años de 1698 y 1746; la riega un riachuelo que nace de la laguna llamada Colta, que está en una llanura á la parte del Sur que tendrá una legua de largo y tres quartos de ancho, de la qual se proveen de aves de agua, y sus orillas están pobladas de haciendas, entre las quales hay una muy grande que llaman Sisapongo: el vecindario se compone de cerca de 2000 almas con muchas familias de distincion, pues la mayor parte de las establecidas en Quito derivan su origen de esta Villa ó están enlazadas con ellas, porque desde el principio de la conquista se acercaron y establecieron allí las mas lucidas que fueron de España, y permanecen como en lugar solariego, procurando con mucho cuidado no manchar su nobleza por las alianzas que por lo regular se hacen entre parientes de los apellidos ilustres de Villaroel, Velasco,

**RI 425**

Zambrano, Villagomez, Flores, Vallejo, Dávalos, Villavisencio &c. Sus naturales son de genio dócil y agudo ingenio, corteses y afables: fué patria de Don Fr. Gaspar de Villaroel, del Orden de San Agustin, Arzobispo de Chuquisaca, célebre escritor; de Don Gaspar de Escalona y Agnero, Oidor de la Audiencia de Chile, y autor del Gazophylacio Regio Peruvico: está en 1 gr. 42 min. de lat. merid.

Un rio caudaloso de la misma Provincia y Reyno nace del páramo de Sisapongo, y á distancia de una legua del Pueblo de Puní entra en el de Cevadas.

**RIOBARA**, Rio de la Provincia y Capitanía de Seara en el Brasil, corre al N, y sale al mar entre la ensenada de Ubarana y el Cabo Corso.

**RIO BLANCO**, Provincia y Alcaldía mayor del Nuevo Reyno de Leon en la América Septentrional, confina por el Sur con la del Real de Minas de Charcas en el de la Nueva Galicia, y por el Oriente con los Indios infieles: comprehende su jurisdiccion la del Valle de San Antonio de los Llanos, que antes era se-

separada, y luego se agregó á esta; en cada una hay un Religioso del Orden de San Francisco para el pasto espiritual de los Indios; producen algunas semillas, y mucho ganado mayor por la abundancia de pastos que tiene: para su seguridad se estableció el Presidio de Santa Engracia; dista 130 leguas de México, y 57 al S S E de Monterrey y su Capital.

Tiene el mismo nombre con la advocacion de San Antonio un Pueblo de la Provincia y Corregimiento de Chichas y Tarija en el Perú, del partido y jurisdiccion del primero, anexo al Curato de la Capital.

**RIO DAS CARAVELAS**, San Antonio del) Villa de la Provincia y Capitanía de Portoseguro en el Brasil.

**RIO CARNERO**, Pueblo de la Provincia y Gobierno del Tucumán en el distrito y jurisdiccion de la Ciudad de Córdoba al N de ella, y á orilla del rio primero.

**RIO CHICO**, Pueblo y Real de Minas de Plata, Capital de la Provincia y Alcaldía mayor de Ostimuri en Nueva España, situado á orilla de un rio mediano,

es de reducida poblacion, y pobre por lo poco que se trabajan las minas.

**RIO DE CÓRDOBA**, Pueblo de la Provincia y Gobierno del Tucumán en el distrito y jurisdiccion de la Ciudad de Córdoba.

**RIO GRANDE**, Provincia y Capitanía del Reyno del Brasil, toma el nombre del rio grande que la riega: confina por Levante con el mar Brasiliano, por el N con la Provincia y Capitanía de Seara, por el Poniente con el país de los Indios Patagneyes y Tobaxares, y por el Mediodia con la Provincia y Capitanía de Paraiba, y no con la de Itamaraca como erradamente dice Mr. de la Martiniere: la conquistaron los Portugueses á costa de muchos combates y trabajos de los Indios Tapuya: sus naturales, y la erigió el Rey de Portugal en Condado para Don Lope Hurtado de Mendoza, en cuya casa se conserva, retirándose sus naturales hácia el Poniente desde donde han hecho siempre correrías, por cuya razon está muy poco poblada, y disminuidos los muchos ingenios de azucar que tenia: Nicolas Rosende que nau-

**RI**  
naufragó en su se salvó con Portugueses, posterior de esta Pr cuando paso por las otras encor guna tan gran biendo camina dias á su orill ron encontrarl volvieron, adqu llisimas perlas ron los gentil ban en ella, y pues la relacior ge que se imp boza; ademas d na, solo conoc cho viage, hay de nace el rio tiene 20 legua ferencia en qu sacan hermosa Franceses se año de 1601 vancia, que al vieron á reco tuguense; háfi rio Grande el que es naveg blaciones de que hay en cen á la Ciud que es la Capit de Parandibe

Tiene el m con la advoc Juan Baptista Presidio de Tom. IV.

RI

de reducida poblacion, y sobre por lo poco que se abajan las minas.

**RIO DE CÓRDOBA**, Pueblo de la Provincia y Gobierno del Tucumán en el distrito y jurisdiccion de la Ciudad de Córdoba.

**RIO GRANDE**, Provincia y Capitanía del Reyno del Brasil, toma el nombre del rio grande que la riega: confina por Levante con el mar Brasiliano, por el N con la Provincia y Capitanía de Seara, por el Poniente con el país de los Indios Patagueyes y Tobatares, y por el Mediodia con la Provincia y Capitanía de Paraiba, y no con la de Itamaraca como erradamente dice Mr. de la Martiniere: la conquistaron los Portugueses á costa de muchos combates y trabajos de los Indios Tapuya: sus naturales, y la erigió el Rey de Portugal en Condado para Don Lope Hurtado de Mendoza, en cuya casa se conserva, retirándose sus naturales hácia el Poniente desde donde han hecho siempre correrías, por cuya razon está muy poco poblada, y disminuidos los muchos ingenios de azucar que tenia: Nicolas Rosende que nau-

RI

nafragó en sus costas, y se salvó con otros treinta Portugueses, penetró lo interior de esta Provincia, buscando paso por tierra para las otras encontró una laguna tan grande que habiendo caminado muchos dias á su orilla no pudieron encontrarle el fin y se volvieron, adquirió unas bellisimas perlas que le dixerón los gentiles se pescaban en ella, y publicó despues la relacion de este viage que se imprimió en Lisboa; ademas de esta laguna, solo conocida por el dicho viage, hay otra de donde nace el rio Grande que tiene 20 leguas de circunferencia en que tambien se sacan hermosas perlas: los Franceses se apoderaron el año de 1601 de esta Provincia, que al siguiente volvieron á recobrar los Portugueses; bñfala ademas del rio Grande el de Cunhau, que es navegable: las Poblaciones de consideracion que hay en ella se reducen á la Ciudad de Natal, que es la Capital, y las Villas de Parandibe y de Cunhau.

Tiene el mismo nombre con la advocacion de San Juan Baptista un Pueblo y Presidio de la Provincia y

Tom. IV.

RI 427

Gobierno de Cosguila en la Nueva España, situado á orilla de un rio de quien toma denominacion, establecido para contener los repetidos insultos de los Indios infieles, tiene 55 familias de Españoles incluyendo 33 soldados y cabos; á poca distancia de él tienen dos Misiones los Religiosos de San Francisco, está 55 leguas del Presidio de la Monclova.

Un rio grande y caudaloso de quien toma el nombre la Provincia y Capitanía así llamada en el Reyno del Brasil nace de una dilatada laguna que hay en ella, los Indios lo llaman Poteingi, su entrada ó boca es difícil y peligrosa para las embarcaciones, y en ella á la parte del Mediodia está el castillo de los tres Reyes que construyó Feliciano Coello de Carvallo el año de 1601; las orillas de este rio son deliciosas y de un terreno muy fértil, está su boca en 5 gr. 40 min. de lat. aust.

Otro rio en el mismo Reyno que el anterior es tambien navegable, y baxa de las montañas de los Indios Tupiques, corre de Poniente á Levante, divide la Pro-

iii

vin-

## 428 RI

vincia y Capitanía de Ilheos al N de la de Portoseguro al Mediodia, y entra en el mar Brasiliano en 16 gr. 28 min. de lat. aust.

**RIOJA**, Todos Santos de la Nueva) Ciudad pequeña de la Provincia y Gobierno del Tucumán en el Perú, fundada el año de 1591 por Don Juan Ramirez de Velasco en una llanura de dilatada extension por todas partes menos al Poniente, por donde tiene inmediatas las sierras en que mantienen y crian sus vecinos algun ganado, produce su terreno algodón, semillas y vinos; es país muy pobre, y tiene ademas de la Iglesia Parroquial Conventos de Religiosos de las Ordenes de San Francisco, Santo Domingo, la Merced, y Colegio que fué de los Regulares de la extinguida Compañía: tuvo en otro tiempo algunos olivares, y viendo los vecinos las grandes utilidades que les producía el aceite dieron en economizarlo de modo que ni aun para las lámparas de la Iglesia querian darlo, poniendo sebo en su lugar; desde entonces fuese castigo del Cielo ó casualidad apenas se halla hoy vestigio de ellos: está

## RI

en 307 gr. 4 min. de long. y en 29 gr. 12 min. de lat.

**RIO JENEYRO**, vease Jeneyro.

**RIO CUARTO**, Rio grande de la Provincia y Gobierno del Tucumán en el Perú, tiene su origen en las serranias de la Ciudad de Córdoba, corre por los términos del Sur de la Provincia de Poniente á Oriente, y despues de 60 leguas de curso entra en una laguna.

**RIO REAL**, Rio el mayor y de mas consideracion del Reyno del Brasil, baxa de los montes del país de los Indios Tupiques, y corre del SO al NE mas de 120 leguas, despues tuerce el curso á Levante, y divide la Provincia y Capitanía de Seregipe al N de la de Todos Santos al Mediodia: está su boca en 11 gr. 25 min. de lat. aust.

**RIOS**, Los tres) Rio grande de la Isla de Santo Domingo en la parte que poseen los Franceses, nace en el valle del Inojuelo, corre al NNO, y sale al mar en la Costa del N en el Puerto de Paz.

Tienen este nombre otros tres rios de la misma Isla en la Costa del Sur distintos

## R

tos de los anter  
bien del terr  
Franceses, sale  
tre el Pueblo  
ses y el Puert

Otros tres c  
la Martinica s  
corren al SE  
midad de la  
al O, y salen  
unidos delante  
del Diamante

Otros tres ta  
fios en la Cost  
Isla de Guada  
mar casi unid  
grande Ance y  
petit Carbet.

**RIO SECO**  
la Provincia y  
Tucumán en  
tuado á la or  
S. Miguel, do  
truido un fue  
tener los Indio

Otro Pueblo  
nombre en l  
de Honda y  
Mariquita en  
no de Granad  
peramento m  
duce algunos  
clima, y tien  
con muy poc  
sufren una p  
ble de mosqu  
inmediato á l  
da, en el ca  
va á Santa I

**RI**

307 gr. 4 min. de long.  
en 29 gr. 12 min. de lat.

**RIO JENEYRO**, vease  
Jeneyro.

**RIO CUARTO**, Rio  
grande de la Provincia y  
Gobierno del Tucumán en  
Perú, tiene su origen en  
las serranías de la Ciudad  
de Córdoba, corre por los  
terminos del Sur de la Pro-  
vincia de Poniente á Ori-  
ente, y despues de 60 leguas  
de curso entra en una la-  
guna.

**RIO REAL**, Rio el ma-  
yor y de mas consideracion  
del Reyno del Brasil, baxa  
de los montes del país de  
los Indios Tupiques, y corre  
del SO al NE mas de 120  
leguas, despues tuerce el  
curso á Levante, y divide  
la Provincia y Capitanía de  
Paraguay al N de la de To-  
rreos Santos al Mediodia: es-  
te su boca en 11 gr. 25 min.  
de lat. aust.

**RIOS**, Los tres) Rio  
grande de la Isla de Santo  
Domingo en la parte que  
poseen los Franceses, na-  
ce en el valle del Inojuelo,  
corre al NNO, y sale al  
mar en la Costa del N en  
Puerto de Paz.

Tienen este nombre otros  
tres rios de la misma Isla  
en la Costa del Sur distin-  
tos

**RI**

tos de los anteriores, y tam-  
bien del territorio de los  
Franceses, salen al mar en-  
tre el Pueblo de los Ingle-  
ses y el Puerto Pimiento.

Otros tres de la Isla de  
la Martinica son pequeños,  
corren al SE en la extre-  
midad de la Isla que mira  
al O, y salen al mar casi  
unidos delante del Pueblo  
del Diamante en una Bahía.

Otros tres tambien peque-  
ños en la Costa del E de la  
Isla de Guadalupe salen al  
mar casi unidos, entre la  
grande Ance y la punta de  
petit Carbet.

**RIO SECO**, Pueblo de  
la Provincia y Gobierno del  
Tucumán en el Perú, si-  
tuado á la orilla del rio de  
S. Miguel, donde hay cons-  
truido un fuerte para con-  
tener los Indios infieles.

Otro Pueblo hay de este  
nombre en la jurisdiccion  
de Honda y Gobierno de  
Mariquita en el Nuevo Rey-  
no de Granada, es de tem-  
peramento muy cálido, pro-  
duce algunos frutos de este  
clima, y tiene 100 vecinos  
con muy pocos Indios, que  
sufren una plaga intolerable  
de mosquitos: está muy  
inmediato á la Villa de Hon-  
da, en el camino real que  
va á Santa Fe.

**RI 429**

**RIO SEGUNDO**, Pue-  
blo de la misma Provincia  
y Gobierno que el anterior.

**RIO TERCERO**, Pue-  
blo de la misma Provincia y  
Gobierno que los anterior-  
es, situado á orilla de un  
rio que le da el nombre.

Este nace en la sierra que  
está al SO de la Ciudad  
de Córdoba, corre al Ori-  
ente, y aumenta sus aguas  
con las de otro menor lla-  
mado el Saladillo; en sus  
riberas hay muchas hacien-  
das de ganados que suelen  
infestar y destruir los Indios  
infieles Abipones y Guai-  
curus.

**RIO VERDE**, Santa Ca-  
talina Mártir de) Pueblo de  
la Cabecera de partido y  
Alcaldía mayor de Potosí  
en Nueva España, es Ca-  
pital de las Misiones de este  
nombre, donde tienen un  
Convento los Religiosos de  
S. Francisco: su vecindario  
se compone de 100 familias  
de Españoles, Mestizos y  
Mulatos, y de algunos In-  
dios Chichimecos recién con-  
vertidos á la Fe Católica;  
tratan en crias de ganado  
mayor y menor, sembrar  
maiz, chile, frixoles y al-  
godon, y en el cultivo de  
muchas frutas de diferentes  
especies: en su inmediacion  
hay

**430 RI**

hay dos Barrios pequeños donde también tienen Convento los Religiosos de San Francisco: está 35 leguas al E de su Cabecera.

Tiene el mismo nombre un Pueblo de la Provincia y Capitanía de San Vicente en el Brasil, situado entre los de Rongua y de Morungaba.

**RIO VIEJO**, Pueblo de la Provincia y Gobierno de Cartagena en el Nuevo Reyno de Granada, situado en una Isleta que hay en el río grande de la Magdalena.

**RISTIGOUCHE**, Río de la Nueva Escocia ó Acadia en la América Septentrional, nace de tres lagunas pequeñas cerca del lago grande Nipisigouche, corre al E, y sale al mar en la Bahía de Miramichi.

Otro río hay del mismo nombre y Provincia, nace también de una laguna, corre al SE, y torciendo su curso al N sale al mar en la Bahía des Chaleurs ó de los Calores.

**S. RITA**, Pueblo de la Provincia y Gobierno de Cartagena en el Nuevo Reyno de Granada, situado á la orilla occidental del río grande de la Magdalena al SSE de la Villa de Tene-

**RI**

rife, es de clima sumamente cálido, pero muy abundante de plátanos y de cañas dulces, está en 9 gr. 58 min. de lat. bor.

Otro Pueblo hay del mismo nombre en el país de los Indios Guayazas y Reyno del Brasil, situado á la orilla y cabecera del río Tocantines.

**RIVELATA**, Cabo ó punta de tierra de la Costa en la Provincia y Gobierno de Venezuela y Nuevo Reyno de Granada en la mar del N al SE de Coro, cubre una Bahía grande, pero de poco fondo, que forma el río Verde, y está en 11 gr. 3 min. de lat. bor.

**RIVIERE**, (Grand) Río de la Isla de Guadalupe, nace en las montañas del E, corre á este rumbo, y sale al mar entre el de Goayaves y el de Grand Carbet, á su entrada ó boca hay un Convento de Religiosos de Santo Domingo.

**RIVIERES**, (Trois) Río grande y caudaloso de la Nueva Francia ó Canadá, llamado así por otros dos ríos que le entran por ambas orillas cerca de su salida al de San Lorenzo, nace del lago de Santo Tomas, y corre al SE.

Tie-

**RI**

Tiene el mismo nombre un Puerto en la Nueva Escocia ó Acadia, está del Sur en el mar del Norte.

**RIXOS**, Minas de Minas de Oporto de los Portugueses, situado á la orilla y boca del río Parapusa.

**RO**

**ROAMAIN**, Pueblo bárbara de Indios en la Provincia y Gobierno de Santo Domingo, situado á Levante del mar del N al SE, finan con los ríos por el Sur, ya muy pocos personas por aquí, y son de un carácter inconstante que.

**ROATAN**, Isla en el mar del N en Honduras, 8 leguas de la Costa de los Indios y cerca de la boca del río, tiene 30 millas de largo y 13 de ancho, da naturalmente collos y peñas.

**RI**

...e, es de clima sumamente  
...ido, pero muy abundan-  
...de plátanos y de cañas  
...alces, está en 9 gr. 58 min.  
...lat. bor.

Otro Pueblo hay del mis-  
...o nombre en el país de  
...a Indios Guayazas y Rey-  
...o del Brasil, situado á la  
...illa y cabecera del rio To-  
...ntines.

**RIVELATA**, Cabo ó  
...nta de tierra de la Costa  
...la Provincia y Gobier-  
...o de Venezuela y Nuevo  
...eyno de Granada en la  
...ar del N al SE de Coro,  
...bre una Bahía grande,  
...ro de poco fondo, y que  
...rma el rio Verde, y está  
...11 gr. 3 min. de lat. bor.

**RIVIERE**, (Grand) Rio  
...la Isla de Guadalupe,  
...dice en las montañas del  
..., corre á este rumbo, y  
...le al mar entre el de Goa-  
...ves y el de Grand Car-  
...t, á su entrada ó boca  
...y un Convento de Reli-  
...osos de Santo Domingo.

**RIVIERES**, (Trois) Rio  
...grande y caudaloso de la  
...ueva Francia ó Canadá,  
...llamado así por otros dos  
...os que le entran por am-  
...orillas cerca de su sa-  
...la al de San Lorenzo, na-  
...del lago de Santo To-  
...as, y corre al SE.

Tie-

**RI**

Tiene el mismo nombre  
un Puerto en la Isla de San  
Juan de la Nueva Escocia  
ó Acadia, está en la Costa  
del Sur en el estrecho que  
forma una y otra Costa.

**RIXOS**, (Minas de) Real  
de Minas de Oro y Pueblo  
de los Portugueses en el  
Reyno del Brasil, situado  
á la orilla y cabecera del  
rio Paraupasa.

**RO**

**ROAMAINAS**, Nacion  
bárbara de Indios descen-  
diente de los Mainas en la  
Provincia y Gobierno de es-  
te nombre y Reyno de Qui-  
to, habitan en los bosques  
á Levante del rio Pastaza y  
á Poniente del Tigre, con-  
finan con los Zapas ó Incu-  
ris por el Sur y el SE, son  
ya muy pocos, viven dis-  
persos por aquellas selvas,  
y son de un genio el mas  
inconstante que se conoce.

**ROATAN**, Isla de la  
mar del N en la Bahía de  
Honduras, 8 leguas distan-  
te de la Costa de los In-  
dios y cerca de 200 al Po-  
niente de la de Jamayca,  
tiene 30 millas de largo y  
13 de ancho; está fortifica-  
da naturalmente por los es-  
collos y peñas que la cu-

**RO 431**

bren, y defienden el Puer-  
to, cuya entrada es tan es-  
trecha que solo puede pa-  
sar una embarcacion; pero  
es uno de los mejores que  
se conocen, capaz de con-  
tener 500 baxeles, que es-  
tán en él con toda seguri-  
dad: esta Isla está cubierta  
de bosques, goza de un cli-  
ma muy sano, y no es tan  
caliente como la de Jamay-  
ca porque se respira un ay-  
re fresco quando corre el  
viento Levante; abunda de  
excelentes aguas, como de  
puercos salvages, dainos,  
anades, pichones y papaga-  
yos, y en su Costa se coge  
toda especie de peces y muy  
buenas tortugas, tambien  
hay en ella muchas nueces  
de coco, higos silvestres y  
excelentes uvas; pero se  
cria una especie de cule-  
bras que llaman allí con-  
travandistas del grueso del  
cuerpo de un hombre, y de  
12 á 14 pies de largo; con  
una boca muy grande, las  
quales quando se extienden  
parecen un tronco de árbol  
viejo que ha caido á tierra,  
y está lleno de barro: estu-  
vo esta Isla desierta é inha-  
bitada hasta el año de 1742  
que los Ingleses mandados  
por el Mayor Crawford se es-  
tablecieron en ella para pró-  
te-



teger el corte del palo de campeche, y asegurar el comercio de añil y cochinilla con los Españoles de Guatemala: á la parte del Sur tiene algunos Puertos entre los quales el de Puerto Real es el mejor, la del Norte está defendida por una costa de peñas, y entre ellas hay muy pocos canales para embarcaciones pequeñas, puede mirarse como la llave de la Bahía de Honduras, y centro del comercio de las Provincias que hay en esta; hácia el O tiene algunos prados en que crían mulas, y es la parte mejor de su terreno: está en 17 gr. 6 min. de lat. y en 88 gr. 12 min. de long.

**ROANOKE**, Rio de la Provincia y Colonia de la Carolina Septentrional, nace de las montañas de Apalache en la de Virginia, y desemboca al Océano en 33 gr. 44 min. de lat. donde forma una larga y estrecha Bahía llamada estrecho de Albemarle, cuya boca tiene una barra que no permite entrar los navios, que sin esto estarian muy bien, y solo da paso á las chalupas; en lo interior es muy tranquila y serena, podia ser de mucha ventaja para el

comercio, pero no se aprovechar de ella los Ingleses como podian porque aquel lo hacen por el rio James.

Tiene el mismo nombre un Pueblo situado en la Costa de una Isla á la entrada del estrecho anterior donde tienen los Ingleses una factoria para el comercio.

**ROBERT**, Bahía de) en la Isla de Martinica, tiene casi 2 leguas de profundidad, y se forma por dos puntas llamadas la de la parte del E de la Rosa, y la del O de los Galeones, á la boca ó entrada tiene dos Islas pequeñas una enfrente de otra en que rompen las olas del mar, y la hacen quieta y segura para las embarcaciones, constituyéndola una de las mejores que se conocen, capaz de contener una numerosa armada, con tanta conveniencia que pueden atracar á tierra por grandes que sean, y desembarcar por una plancha.

Otra Bahía hay del mismo nombre en la Costa del E de la Isla de Terranova dentro de la grande de la Concepcion.

**ROBINAL**, Pueblo de la Provincia y Alcaldía mayor de Zacatepeques en el Reyno de

Reyno de Guayana  
**ROBINSE**, Isla de Barbada trito y Parroquia Juan, cerca del E.

**ROBINSÓ**, misma Isla que depende en el d. Ciudad de Bridgetown.

**ROBLES**, Provincia y Gobierno payán en el N. de Granada al en las montañas corre al N. E., go con el rio entrar en el d. la parte occidental 34 min. de lat.

**ROBLIGED** en la Costa del de la Margarita mitad del O.

**ROCA**, Isla del N., enfrente de la Provincia de Venezuela Reyno de Granada de la Ciudad está rodeada de fiascos ó islotes que la hacen ir no es por la donde forma un ó abrigo para ciones.

Tiene el mismo un Pueblo de

## RO

comercio, pero no se aproximar, de ella los Ingleses no podian porque aquel hacen por el rio James. Tiene el mismo nombre Pueblo situado en la punta de una Isla á la entrada del estrecho anterior donde tienen los Ingleses una factoria para el comercio.

**ROBERT**, Bahía de) en Isla de Martinica, tiene casi 2 leguas de profundidad, y se forma por dos montañas llamadas la de la parte del E de la Rosa, y la del O de los Galeones, á la boca ó entrada tiene dos bahías pequeñas una enfrente de otra en que rompen las olas del mar, y la hacen tranquila y segura para las embarcaciones, constituyéndose una de las mejores que se conocen, capaz de contener una numerosa armada, con tanta conveniencia que pueden atracar á tierra por grandes que sean, y desembarcar por una plancha. Otra Bahía hay del mismo nombre en la Costa del N de la Isla de Terranova dentro de la grande de la Concepcion.

**ROBINAL**, Pueblo de la Provincia y Alcaldía mayor de Zacatepeques en el Reyno de

## RO

Reyno de Guatemala.

**ROBINSE**, Pueblo de la Isla de Barbada en el distrito y Parroquia de San Juan, cerca de la Costa del E.

**ROBINSÓ**, Pueblo de la misma Isla que el antecedente en el distrito de la Ciudad de Bridge-town.

**ROBLES**, Rio de la Provincia y Gobierno de Popayán en el Nuevo Reyno de Granada al NO, nace en las montañas de Pijagua, corre al NE, se une luego con el rio Hondo para entrar en el de Cauca por la parte occidental en 2 gr. 34 min. de lat. bor.

**ROBLIGED**, Punta de) en la Costa del N de la Isla de la Margarita y la extremidad del O de ella.

**ROCA**, Isla de la mar del N, enfrente de la Costa de la Provincia y Gobierno de Venezuela del Nuevo Reyno de Granada, y al N de la Ciudad de Caracas, está rodeada de muchos peñascos ó islotes pequeños que la hacen inaccesible, si no es por la parte del O donde forma una ensenada ó abrigo para las embarcaciones.

Tiene el mismo nombre un Pueblo de la Provincia

## RO 433

y Corregimiento de Caxatambo en el Perú, anexo al Curato del de Ticllis.

Un peñasco grande de la Costa de Nueva España en la Provincia y Alcaldía mayor de Tabasco, entre las sierras de San Martin y el rio Goazacoalco.

Un Archipiélago de Islas pequeñas y desiertas en la Costa de la Provincia y Gobierno de Venezuela en el Nuevo Reyno de Granada, y se extienden 120 millas del NO al O de la de la Tortuga, estrechándose al O y al E casi 5 leguas, y 3 de N á S: la mas septentrional de estas Islas es la mas considerable por una montaña alta de peña blanca que tiene á la extremidad del O, y se descubre á mucha distancia; al lado del S hay una fuente de agua fresca, pero de un gusto desagradable al paladar: el centro de esta Isla es baxo y cubierto de una yerba larga donde hay muchos páxaros pequeños, pero que ponen huevos muy grandes: la extremidad oriental está llena de árboles, y el terreno cubierto de una arena muy menuda, y se inunda en las pleamarés: el Puerto

## 434 RO

está en el centro á la parte del Mediodía: las demas Islas son baxas, y la que está mas inmediata á la que hemos dicho es muy chica, baxa, llana, sin árboles, y no produce mas que yerba; á una legua de esta hay otras dos distantes 200 varas una de otra, y el canal que las divide tiene suficiente fondo para que puedan navegar embarcaciones grandes, ambas están llenas de mangles que florecen mucho porque el terreno es baxo y está anegado: entre estas Islas se navega facilmente, pero de Poniente á Mediodía, porque soplan constantemente los vientos de Levante y N que levantan mucha mar: al Mediodía están las aguas mas quietas, y no se halla fondo cerca de la orilla á 100 pies. Los mangles que se crian en estas Islas son de tres especies diferentes, negro, encarnado y blanco: el primero es el mayor, casi del mismo grueso que las encinas de Europa, y de 20 pies de alto; su madera es de mucho uso, pero poco á propósito para construcción: el segundo nace ordinariamente en la Costa, y á la orilla de los rios, no

## RO

es tan grueso como el otro, pero crece de muchas raices que se elevan 6, 8 y 10 pies del terreno, y terminan en un tronco ó cuerpo que parece que está sostenido de puntales, y no es posible caminar donde los hay, porque están enlazadas las ramas de unos con las de otros; su madera es fuerte y util para muchas cosas, la parte interior de la correa es encarnada: el tercero no crece tanto como los otros, y su madera es de poco uso. Están situadas estas Islas en 67 gr. 30 min. de long. occid. y en 11 gr. 40 min. de lat. sept.

**ROCACÚRA**, Pueblo de Indios del partido de Tolten baxo en el Reyno de Chile, situado en la Costa del mar, y á la entrada del rio Chile.

**ROCA MAYOR**, Peñasco que hay á la entrada del Puerto de Cayena de los Franceses, se llamaba antes la Amable, está al NNO de la punta que llaman del Fuerte á distancia de 300 toesas, está siempre cubierta del agua, y en las mareas baxas tiene 7 pies de ella, pero pueden las embarcaciones acercarse á 50 toesas sin riesgo alguno, y quan-

## RO

quando entran a dexan á babor, p inmediacion á u menos de distan

**ROCAS**, Ba en la Costa del Magallanes, á la parte del N. ra angostura l Pasage.

Tienen el mi unas Islas de la en la Costa del dos, y están á rio Pisagua en la Corregimiento c

**ROCA DE L** pequeña de la en la Costa de y Gobierno de está al Poniente mada Orchilla. muy cálido, y habitada en ro 9 seg. de lat. b

**ROCH**, Isla va Francia ó C América. Septe tuada en el la

**ROCHA**, P Provincia y Cartagena en e no de Granada nuevas Poblaci unió de las an de 1777 el Gob Francisco Pim leguas de la C

Otro Puebl Tom. IV.

## RO

tan grueso como el otro, pero crece de muchas raíces que se elevan 6, 8 y 10 pies del terreno, y terminan en un tronco ó cuerpo que parece que está sostenido de puntales, y no es posible caminar donde los hay, porque están enlazadas las ramas de unos con otros; su madera es fuerte y útil para muchas cosas, la parte interior de correza es encarnada: el certero no crece tanto como los otros, y su madera es de poco uso. Están situadas estas Islas en 67 gr. 50 min. de long. occid. y en 1 gr. 40 min. de lat. sept.

**ROCACÚRA**, Pueblo de indios del partido de Tolén baxo en el Reyno de Chile, situado en la Costa del mar, y á la entrada del rio Chile.

**ROCA MAYOR**, Peñasco que hay á la entrada del Puerto de Cayena de los Franceses, se llamaba antes la Amable, está al NNO de la punta que llaman del Fuerte á distancia de 300 toesas, está siempre cubierta del agua, y en las mareas baxas tiene 7 pies de ella, pero pueden las embarcaciones acercarse á 50 toesas sin riesgo alguno, y quan-

## RO

quando entran al Puerto la dexan á babor, pasando á su inmediacion á un cable y á menos de distancia.

**ROCAS**, Bahía de las) en la Costa del estrecho de Magallanes, á la entrada por la parte del N de la tercera angostura llamada del Pasage.

Tienen el mismo nombre unas Islas de la mar del Sur en la Costa del Perú, son dos, y están á la boca del rio Pisagua en la Provincia y Corregimiento de Carangas.

**ROCA DE ILHEOS**, Isla pequeña de la mar del N en la Costa de la Provincia y Gobierno de Venezuela, está al Poniente de otra llamada Orchilla, es de clima muy cálido, y se halla inhabitada en 10 gr. 43 min. 9 seg. de lat. bor.

**ROCH**, Isla de la Nueva Francia ó Canadá en la América Septentrional, situada en el lago Superior.

**ROCHA**, Pueblo de la Provincia y Gobierno de Cartagena en el Nuevo Reyno de Granada, uno de las nuevas Poblaciones que reunió de las antiguas el año de 1777 el Gobernador Don Francisco Pimienta, está 6 leguas de la Capital.

Otro Pueblo hay de este Tom. IV.

## RO 435

nombre en la Provincia y Capitanía de San Vicente y Reyno del Brasil, entre los de Araráz y de Cayacanca.

Otro de la Provincia y Capitanía de Paraiba en el mismo Reyno, situado cerca de la Costa en la cabecera del rio Mongangape.

Otro de la Provincia y Corregimiento de Guanta en el Perú.

Un rio pequeño de la Provincia y Gobierno de Buenos Ayres corre al Sur, y sale al mar en la extremidad de la Costa que forma la boca ó entrada del rio de la Plata.

**ROCHE**, Estrecho de la) llamado así por Mr. de la Roche que lo pasó el año de 1675, está al Poniente de la Isla de su nombre y á Levante del estrecho de Maire, de quien dista 122 leguas y 230 del cabo de Buen Suceso, en 55 gr. 18 min. de lat. aust.

Tiene el mismo nombre una punta de tierra ó cabo de la Costa del Sur de la Isla de Santo Domingo y parte que tienen los Franceses, está entre el cabo Marchale y la punta de Margot.

Otra en la Costa del N de la misma Isla, entre el

Kkk pe-

## 436 RO

petit Trou ó Agujero pequeño y la punta de Salina chica.

Otro cabo en la Costa del rio San Lorenzo en la Nueva Francia ó Canadá, uno de los que forman la boca del rio Chene.

Un rio de la Provincia y Gobierno de Luisiana en la América Septentrional corre al SE, y entra en el Misisipi.

Otro rio pequeño de la Isla de Martinica corre al N, y sale al mar entre el de Basse-point y el de Macouba.

Una Isla situada cerca de la Costa del Sur del lago Superior en la Nueva Francia ó Canadá, al E de la de Hurones.

**ROCHE FONTAINE**, Baxo de peña del Puerto de la Cayena, está á la parte del S del fondeadero ordinario á distancia de cable y medio, tendrá de longitud el espacio que ocupan dos faluas, y hácia el tercio se hallan 18 pies de agua; pero está rodeado de un fondo de lama que tiene mucha extension, en el qual no hay mas que 8 pies de agua, de modo que qualquiera embarcacion que cale mas de 8 pies no puede to-

## RO

car en él porque barará en la lama antes sigue el rumbo de la montaña de Pont NE  $\frac{1}{2}$  al E, y SO  $\frac{1}{2}$  al O.

**ROCHEL**, Pueblo de la Provincia y Colonia de Nueva Yerck en la América Septentrional y Estados Unidos de la América, situado en la Costa del estrecho de Isle Longue, cerca de la boca ó entrada del rio Hudson.

**ROCHELOIS**, Dos rios de la Isla de Santo Domingo en la parte de los Franceses, corren al SE, y salen al mar en la Costa del N de la ensenada Grande, entre el de Nipe y de la ensenada Hallada.

Tiene el mismo nombre un Puerto en la Costa de la Nueva Escocia ó Acadia.

**ROCHE-NOIRE**, ó Roca Negra) Baxo de peña que hay en el Puerto de Cayena, está situado 500 toesas al ONO de otro llamado Roca Mayor, algunos Pilotos le dan el nombre de Banco del Águila porque está cerca de los bancos de arena que se hallan al O, y dexan las embarcaciones que entran á estribor, huyendo siempre de acercarse por el riesgo que corren de tocar en él, tiene 14 pies de agua en la pleamar.

RO-

## RO

**ROCHER**, Es una cerca de la Provincia de situado entre la Neshy y la Desert ó Monte

Tiene el mismo un fuerte de lo en la Nueva Francia construido del rio Illinois, de Miamis á la p

**ROCHESTER** del Condado de Colonia de Nueva Inglaterra 5 millas al N del mar, y otro Wareham.

Otro Pueblo nombre en la Nueva York, ca de la orilla ón.

**ROCK**, Ri la Provincia y la Carolina corre al SO el de Cumber

Otro rio ta fro hay de es la Provincia Virginia y Co bemarle, con entra en el

**ROCKY**, de la Provin de la Carolina nal, nace en

**RO**

r en el porque barará en  
luna antes sigue el rum-  
de la montaña de Pont  
E ½ al E, y SO ¼ al O.

**ROCHEL**, Pueblo de la  
Provincia y Colonia de Nue-  
Yorck en la América Sep-  
tentrional y Estados Unidos  
la América, situado en  
Costa del estrecho de Isle  
ongue, cerca de la boca  
entrada del rio Hudson.

**ROCHELOIS**, Dos rios  
la Isla de Santo Domin-  
en la parte de los Fran-  
ses, corren al SE, y sa-  
n al mar en la Costa del  
de la ensenada Grande,  
entre el de Nipe y de la  
ensenada Hallada.

Tiene el mismo nombre  
Puerto en la Costa de la  
Nueva Escocia ó Acadia.

**ROCHE-NOIRE**, ó Ro-  
(Negra) Baxo de peña que  
y en el Puerto de Caye-  
y, está situado 500 toe-  
s al ONO de otro lla-  
do Roca Mayor, algunos  
lotos le dan el nombre de  
Anco del Aguila porque es-  
cerca de los bancos de  
ena que se hallan al O,  
dexas las embarcaciones  
e entran á estribor, hu-  
ndo siempre de acercarse  
r el riesgo que corren de  
ar en él, tiene 14 ties  
agua en la pleamar.

**RO-****RO**

**ROCHER**, Baxo de pe-  
ña cerca de la Costa de la  
Provincia de Sagadahook,  
situado entre la punta de  
Neshy y la Isla de Mont  
Desert ó Monte Desierto.

Tiene el mismo nombre  
un fuerte de los Franceses  
en la Nueva Francia ó Ca-  
nadá construido á la orilla  
del rio Illinois, enfrente del  
de Miami á la parte opuesta.

**ROCHESTER**, Ciudad  
del Condado de Bristol y  
Colonia de Plimouth en la  
Nueva Inglaterra, distante  
5 millas al N de la Costa  
del mar, y otras 3 al O de  
Wareham.

Otro Pueblo hay de este  
nombre en la Provincia de  
Nueva Yorck, situado cer-  
ca de la orilla del rio Hud-  
són.

**ROCK**, Rio pequeño de  
la Provincia y Colonia de  
la Carolina Septentrional,  
corre al SO, y entra en  
el de Cumberland.

Otro rio tambien peque-  
ño hay de este nombre en  
la Provincia y Colonia de  
Virginia y Condado de Al-  
bemarle, corre al Sur, y  
entra en el de James.

**ROCKY**, Rio pequeño  
de la Provincia y Colonia  
de la Carolina Septentrio-  
nal, nace en el monte de

**RO 437**

Pilot, corre al S, y entra  
en el de Saponá.

**ROCKLAND**, Pueblo  
de la Provincia de Nueva  
Yorck en los Estados Uni-  
dos de la América, situado  
á orilla del rio Hudson.

**ROCO**, Pueblo de la  
Provincia y Corregimiento  
de Tarma en el Perú, ane-  
xo al Curato del de Cha-  
cayán.

**ROCOS**, Pueblo de la  
Provincia y Corregimiento  
de Quillota en el Reyno de  
Chile, situado á orilla del  
rio de la Ligua.

**ROCROI**, Ensenada de)  
en la Costa del O de la Isla  
de Guadalupe, entre el rio  
de Vieux Habitants y el de  
Plesis.

**RODANTE**, Pueblo de  
la Provincia y Capitanía de  
San Vicente en el Brasil,  
situado á orilla del rio Cahy  
ó Caiyi.

**RODAS**, Pueblo de la  
Provincia y Gobierno de  
Antioquia en el Nuevo Rey-  
no de Granada.

**RODE ISLAND**, Pro-  
vincia de la Nueva Ingla-  
terra en la América Sep-  
tentrional y Estados Unidos  
de aquella parte del mun-  
do, y la mas pequeña de las  
que la componen, enfrente  
del monte Hope ó de la Es-  
pe-

peranza , consiste en una pequeña Isla del mismo nombre , y en la antigua plantacion de la Providencia , es gobierno separado por privilegio que le concedió el Rey Carlos II de Inglaterra , está en la Bahía de Narraganset , tiene 16 millas de largo y 5 de ancho , sus primeros habitantes fueron los desterrados de Bostón el año de 1639 , y fué durante algunos años el asilo de todas las gentes que por motivo de religion no toleraban en otras partes , por lo qual hubo grandes contenciones mucho tiempo con los de Massachusets sus vecinos ; pero luego que permitieron á estos establecer en la Isla dos Iglesias , la una de Presbiterianos y la otra de Protestantes , han vivido de acuerdo . Esta Isla se llama con razon el Paraíso de la Nueva Inglaterra por la fecundidad de su terreno y la templanza de su clima , que aunque no dista mas que 60 millas

al S de Bostón : la hace en el Invierno mas benigno , y como está circundada del Oceano no sufre tanto los vientos de tierra como las demas Poblaciones del Continente : mantiene un comercio muy considerable con las demas Colonias de azucar , manteca , quesos , caballos , carne salada , cerdos y maderas para construir edificios : la amenidad de la Isla atrajo tantos cultivadores que en pocos años se vió inundada de gentes , y muchos se vieron precisados á volverse al Continente , donde adquirieron terreno que hoy ocupan las Ciudades de Providencia y de Warwick ; y no es maravilla que esta Provincia se halle tan poblada si se considera la feliz situacion para el comercio , la bondad del clima que goza , y la libertad absoluta que está concedida á sus habitantes : se divide en los Condados siguientes y Poblaciones.

*En el Condado de la Providencia.*

Smithfield.  
Warwick.

Glocester.  
Scituate.

Coventay.  
Providencia , Capital.

En

Greenwic  
dental.  
Exeter.

Portsmou  
Middleto

y las Isla  
ciencia ,  
y Honon  
tantes ll  
la última

RODE  
Provincia  
Juan de  
Nuevo R  
nace en  
daos al  
luego se  
Iscance  
Caquetá

Tiene  
de Dieg  
cayos ó  
la Costa  
Capitan  
en el B  
Yaqueac  
San Fra  
ROE

**RO**

al S de Bostón: la hace en el Invierno mas benigno, y como está circundada del Océano no sufre tanto los vientos de tierra como las demas Poblaciones del Continente: mantiene un comercio muy considerable con las demas Colonias de azúcar, manteca, quesos, caballos, carne salada, cerdos y maderas para construir edificios: la amenidad de la Isla atrajo tantos cultivadores que en pocos años se vió inundada de gentes, y muchos se vieron precisados á volverse al Continente, donde adquirieron terreno que hoy ocupan las Ciudades de Providencia y de Warwick; y no es maravilla que esta Provincia se halle tan poblada si se considera la feliz situacion para el comercio, la bondad del clima que goza, y la libertad absoluta que está concedida á sus habitantes: se divide en los Condados siguientes y Poblaciones.

de la Providencia.

Coventay.  
Providencia, Capital.

En

**RO**

*En el Condado del Rey.*

Greenwich Occidental.	Westerly. Richmond.	South Kingstón. Greenwich Oriental.
Exeter.	North Kingstón.	

*En el Condado de Newport.*

Portsmouth.	Newport.	Fagland.
Middleton.	Taverton.	Little Compton.

*En el Condado de Bristol.*

Bristol, Mount-Hope,

y las Islas Providencia, Paciencia, Dutch, Hope, Goat y Hononikut, cuyos habitantes llegan á 59700 por la última numeracion.

**RODRIGUEZ**, Rio de la Provincia y Gobierno de San Juan de los Llanos en el Nuevo Reyno de Granada, nace en la sierra de los Paradaos al N de Timaná, y luego se junta con el de Iscance para entrar en el Caquetá.

Tienen el mismo nombre de Diego Rodriguez unos cayos ó escollos de peña en la Costa de la Provincia y Capitanía de Pernambuco en el Brasil, entre el rio Yaqueacu y el Arrecife de San Francisco.

**ROE**, Pueblo de la Isla

**RO 439**

de Barbada, situado en la Costa del O.

**ROGAGUALO**, Laguna (de) en la Provincia y Gobierno de Moxos del Reyno de Quito, es grande, hace la figura de un óvalo, y se forma del desagüe de un caño ó brazo del rio Beni, que luego sale por otro que llaman de la Exáltacion al rio Mamoré.

**ROGER**, Trou de Jean) Puerto pequeño de la Isla de Santo Domingo en la parte de los Franceses y Cabeza del O, entre el petit Goave y el rio del Estero.

**ROGUAQUE**, Cabo de) en la Costa del Sur de la Nueva Escocia ó Acadia, dentro de la Bahía de Fundy.

ROI-



**ROIPERA**, Pueblo de la Provincia y Capitanía de Todos Santos en el Brasil, situado en la Costa del mar, y á la boca del rio Saguaripa.

**ROLDÁN**, Isla de) en el Puerto Deseado, en la Costa que media entre el rio de la Plata y el estrecho de Magallanes, en lo mas interior de él.

Tiene el mismo nombre de Campana de Roldan un monte de la Costa del Sur del estrecho de Magallanes en el canal de San Juan.

**ROLDANILLO**, Pueblo de la Provincia y Gobierno de Cumaná, situado en la Costa al O de esta Ciudad, que está casi enteramente arruinado.

**ROLLÓNA**, Rio de la) en la Isla de Santo Domingo y parte que poseen los Franceses, corre al SSE en la cabeza del O, y sale al mar entre el Puerto de Leogane y el rio del Estero.

**ROMAIN**, vease Carteret.

**S. ROMÁN**, Cabo de) Punta de tierra en la Costa de la Provincia y Gobierno de Venezuela y Nuevo Reyno de Granada, está 12 leguas de la Mazola en 37.6 gr. 8 min. de long. y

en 11 gr. 36 min. de lat.

**ROMANA**, Rio de la) en la Isla de Santo Domingo, nace en las montañas de la cabeza del E cerca de la Villa de Bayaguana, corre al Sur, y sale al mar en la Bahía de Caballos, enfrente de la Isla Catalina.

**ROMANO**, Cayo) Islote de la mar del N cerca de la Isla de Cuba.

**ROME**, Pueblo de los Portugueses en el Reyno del Brasil del país y territorio de los Indios Guayazas, situado á orilla de un rio que entra en el Paranaiba.

**ROMERAL**, Pueblo de la Provincia y Corregimiento de Quillota en el Reyno de Chile, situado á orilla del rio Quillota.

**ROMO**, Puerto de la Costa del E de la Provincia y Gobierno de la Florida, formado por la Isla de San Anastasio.

**ROMONTABO**, Pueblo de los Franceses en la Isla de Cayena, situado en lo alto de un monte en una punta de tierra que hace la Costa.

**ROMPEDERO**, Laguna de la Provincia y Gobierno de Santa Marta en el Nuevo Reyno de Granada, se for-

**R**  
forma de las grande de la la vanda del del Puerto de

**ROMUNC**  
de las Amazo por un brazo tra en el rio antes de su al mar.

**ROMUNC**  
la Provincia Amazonas en que poseen lo es un brazo que sale para Marañon poco todo de sus a

**ROMUS**, l  
rio de las A mada por est Paranaiba.

**RON**, Pue vancia y Co Luya y Chil rú, de temp cálido.

**RONABO**  
Provincia y Guayana en poseen los F la Costa y el

**RONCAD**  
queña de la una de las A da cerca de ca, al E de l talina, y al S nilla, está en

## RO

11 gr. 36 min. de lat.  
**ROMANA**, Rio de la Isla de Santo Domingo, nace en las montañas la cabeza del E cerca la Villa de Bayaguana, corre al Sur, y sale al mar en la Bahía de Caballos, en el lado N de la Isla Catalina.

**ROMANO**, Cayo) Islote de la mar del N cerca de la Isla de Cuba.

**ROME**, Pueblo de los Portugueses en el Reyno del Brasil del país y territorio de los Indios Guayanas, situado á orilla de un río que entra en el Paranaíba.

**ROMERAL**, Pueblo de la Provincia y Corregimiento de Quillota en el Reyno de Chile, situado á orilla del río Quillota.

**ROMO**, Puerto de la Costa del E de la Provincia y Gobierno de la Florida, formado por la Isla de San Anastasio.

**ROMONTABO**, Pueblo de los Franceses en la Isla de Cayena, situado en la punta de un monte en una punta de tierra que hace la costa.

**ROMPEDERO**, Laguna de la Provincia y Gobierno de Santa Marta en el Nuevo Reyno de Granada, se for-

## RO

forma de las aguas del río grande de la Magdalena á la vanda del E, mas abaxo del Puerto de Ocafia.

**ROMUNCA**, Isla del río de las Amazonas, formada por un brazo de él que entra en el río Negro poco antes de su boca ó salida al mar.

**ROMUNCACHA**, Rio de la Provincia y país de las Amazonas en el territorio que poseen los Portugueses, es un brazo del río Negro que sale para entrar en el Marañon poco antes que el todo de sus aguas.

**ROMUS**, Isla grande del río de las Amazonas, formada por este río y el de Paranaíba.

**RON**, Pueblo de la Provincia y Corregimiento de Luya y Chillaos en el Perú, de temperamento muy cálido.

**RONABO**, Pueblo de la Provincia y Gobierno de Guayana en la parte que poseen los Franceses entre la Costa y el río de Cayena.

**RONCADOR**, Isla pequeña de la mar del N, una de las Antillas, situada cerca de la de Jamaica, al E de la de Santa Catalina, y al S de la Serranilla, está en 295 gr. 8 min.

## RO 441

de long. y 13 gr. 15 min. de lat.

**RONDANILLO**, Pueblo de la Provincia y Gobierno de Popayán en el Nuevo Reyno de Granada, situado entre unas montañas á orilla de un caudaloso río.

**RONDE**, ó Redonda) Montaña muy alta de esta figura en la Isla de San Christóval, una de las Antillas, hácia la extremidad del SE en la parte que tenían los Franceses quando la poseían los Ingleses.

Tiene el mismo nombre una Isla de la mar del S, situada dentro de la Bahía de la Isla de Falkland.

Otra Isla pequeña del lago Superior en la Nueva Francia ó Canadá, situada cerca de la Costa del S, delante de la punta de Chagovamigon.

Otra Isla cerca de la Costa de la Nueva Escocia ó Acadia.

**RONDOCÁN**, Pueblo de la Provincia y Corregimiento de Quispicanchi en el Perú, anexo al Curato del de Quishuares.

**RONDOS**, Pueblo de la Provincia y Corregimiento de Guamalies en el mismo Reyno que el anterior, ane-

## 442 RO

ro al Curato del de Baños.

Otro Pueblo hay de este nombre en la Provincia y Corregimiento de Tarma en el mismo Reyno, anexo al Curato del de Parianchacra.

**RONGUA**, Pueblo de la Provincia y Capitanía de San Vicente en el Brasil, situado entre los de Escama y rio Verde.

**ROOTSER**, Pueblo de la Isla de Barbada en el distrito y Parroquia de Santo Tomas.

**S. ROQUE**, Isla pequeña de la mar del N cerca de la Costa de la Provincia y Gobierno de Venezuela en el Nuevo Reyno de Granada, está desierta en 310 gr. 20 min. de long. y en 11 gr. 30 min. de lat.

Tiene el mismo nombre un cabo ó punta de la Costa del Brasil en la Provincia y Capitanía de Rio Grande, entre el rio de Cinamin y la Bahía de Smiends.

Un baxo cerca de la Costa de la misma Provincia y Reyno que el cabo anterior, y cerca de él.

**ROQUES**, Islas de la mar del N de las Lucayas, son dos, la una mayor que la otra, están entre las de Yuma y de San Andres.

Tiene el mismo nombre

## RO

un cayo ó islote cerca de la Isla de Cuba.

**S. ROSA**, Pueblo de la Provincia y Corregimiento de Lampa en el Perú, es de temperamento muy frio por estar situado muy cerca de la Cordillera, tiene á quatro leguas de distancia un pozo que llaman del Inca, cuya boca es como la de un cántaro, y de su agua beben los Indios, diciendo que es chicha como la que se hace del maiz, aunque algo insípida, pero del mismo color, se discurre que pasa por algunos minerales que le dan este olor, color y sabor.

Otro Pueblo hay de este nombre en la Provincia y Gobierno de Quixos y Macas del Reyno de Quito, situado cerca del caudaloso rio Napo en que hay algunos lavaderos de oro, es fértil en yucas, maiz y plátanos, sus naturales son grandes cazadores, y tan diestros que hasta el pescado matan á flechazos.

Otro de la Provincia y Gobierno de Santa Cruz de la Sierra en el Perú, reducción de Indios Chiquitos hecha por los Misioneros de la extinguida Compañía.

Otro

## R

Otro de la Barcelona y Gomaná, uno de ponen la Misión Franciscos Obiseros del F

Otro con el la Nueva en el Gobierno de Mno de Quito, lla del rio lterdo el año de 1 vir de Plaza d Tropas de la e se hizo para co vasiones de lo por aquella pa daba el Brigad cisco Pestaña, Charcas, hoy nado.

Otro de In dos de la Na gua, confinanc vancia y Cor Guanuco en el reside un Reli ro del Orden cisco del Colep

Otro de la Corregimiento en el Reyno o tuado cerca de baxa á Guaya

Otro de las tienen los Reli Francisco en la Alcaldía m dcalcazar y Rey

Tom. IV.

**RO**

cayo ó islote cerca de Isla de Cuba.

**S. ROSA**, Pueblo de la Provincia y Corregimiento Lampa en el Perú, es de temperamento muy frío y estar situado muy cerca de la Cordillera, tiene á cuatro leguas de distancia un pozo que llaman del Inca, cuya boca es como la de un cántaro, y de su agua beben los Indios, diciendo que es chicha como la que se hace del maíz, aunque es algo insípida, pero del mismo color, se discurre que se usa por algunos mineros que le dan este olor, color y sabor.

Otro Pueblo hay de este nombre en la Provincia y Gobierno de Quixos y Mamas del Reyno de Quito, situado cerca del caudaloso río Napo en que hay algunos lavaderos de oro, es fértil en yucas, maíz y plátanos, sus naturales son grandes cazadores, y tan fieros que hasta el pescado matan á flechazos.

Otro de la Provincia y Gobierno de Santa Cruz de la Sierra en el Perú, reducción de Indios Chiquitos hecha por los Misioneros de la extinguida Compañía.

Otro

**RO**

Otro de la Provincia de Barcelona y Gobierno de Cumaná, uno de los que componen la Mision de los PP. Franciscos Observantes Misioneros del Piritú.

Otro con el aditamento de la Nueva en la Provincia y Gobierno de Moxos y Reyno de Quito, situado á orilla del río Itenes, y fundada el año de 1768 para servir de Plaza de Armas á las Tropas de la expedicion que se hizo para contener las invasiones de los Portugueses por aquella parte, y mandaba el Brigadier Don Francisco Pestaña, Presidente de Charcas, hoy está abandonado.

Otro de Indios convertidos de la Nacion Panatagua, confinante con la Provincia y Corregimiento de Guanuco en el Perú, donde reside un Religioso Misionero del Orden de San Francisco del Colegio de Ocopa.

Otro de la Provincia y Corregimiento de Tacunga en el Reyno de Quito, situado cerca del camino que baja á Guayaquil.

Otro de las Misiones que tienen los Religiosos de San Francisco en el distrito de la Alcaldía mayor de Guadalcázar y Reyno de Nueva

Tom. IV.

**RO 443**

España, está 33 leguas al Oriente de la Cabecera Tula.

Otro de la Provincia y Corregimiento de Quillota en el Reyno de Chile, situado á orilla del río del nombre de ella.

Otro de la Provincia y Gobierno de Maracaibo en el Nuevo Reyno de Granada, situado á orilla del río Masparro y al N de la Ciudad de Barinas nueva.

Otro de la Provincia y Gobierno de Venezuela en el mismo Reyno que el anterior, situado á orilla de un río, al E de la Ciudad de Barquisimeto.

Otro de la misma Provincia y Reyno, que está entre los rios de la Portuguesa y Guarico, mas cerca de este.

Otro de la Provincia y Corregimiento de Pomabamba en el Perú, situado á orilla del río de su nombre, al E de las ruinas del de San Juan del Oro.

Otro de la Provincia y Gobierno de Cartagena en el Nuevo Reyno de Granada, situado entre dos arroyos, al SO de la Capital, distante 5 leguas.

Otro de las Misiones que tenían los Regulares de la Compañía en la Provincia y

Lil Go-

## 444 RO

Gobierno del Paraguay, en la Cabecera del rio Atingi, al E del Pueblo de San Ignacio.

Otro de las Misiones que tenian los mismos Regulares en la Provincia de California, situado en la Costa del golfo y ensenada de las Palmas.

Otro de la Provincia y Gobierno de Popayán en el Nuevo Reyno de Granada.

Otro de la misma Provincia y Reyno, en el distrito del Gobierno de Pastos.

Otro de la Provincia y Corregimiento de Riobamba, y del partido de Ambato en el Reyno de Quito, situado al S de su Capital, en su distrito hay una hacienda grande llamada Patato.

Otro con el sobrenombre de Viterbo en la Provincia y Corregimiento de Tunja en el Nuevo Reyno de Granada, situado en un delicioso y ameno llano, es de temperamento frio, pero sano, abunda en ganado mayor y menor, trigo, maiz, papas y demas frutos de este clima, tiene 1200 vecinos, y dista 8 leguas al N de Tunja.

Una Villa que antes tiene el nombre de San Ra-

## RO

fael en la Provincia y Corregimiento de Coquimbo en el Reyno de Chile.

Otro en la Provincia y Corregimiento de Xauxa en el Perú, situado al E de su Capital.

Un rio pequeño de la Provincia y Gobierno de Buenos Ayres corre al O, y entra en el Uruguay, entre el Bellaco y el Negro.

Otro rio de la Provincia y Corregimiento de Pomabamba en el Perú nace en la de Larecaxa, corre al N, y torciendo luego su curso al E entra en el de Beni.

Una Bahía en la Costa de la Luisiana, defendida por una Isla muy larga del mismo nombre que se extiende hasta la Bahía de Panzocola, el canal que la divide del Continente tiene suficiente anchura para que puedan pasar las embarcaciones de una Bahía á la otra; la Isla es abundante de aguas y de caza; las mareas son en este parage mas regulares que en la otra parte del golfo de México, y suceden periódicamente cada 12 horas: está en 86 gr. 42 min. de long. occid. y en 30 gr. 32 min. de lat. sept.

Un Fuerte y Presidio en la

## RO

la Provincia y Gobierno del Paraguay para los Indios infieles.

Una Isla pequeña en el mar del N, que se llama las Lucayas, situada en la de Sigateo, en la Provincia de Providencia.

ROSAL, Fuerte en la Provincia y Gobierno de Popayán en el Nuevo Reyno de Granada.

S. ROSALIA, una de las Misiones que se fundaron en la Provincia de Pastos y Reyno de Pastos, en la América meridional.

Otro Pueblo en la Provincia de California, tan cerca de las Misiones que se fundaron en los Regulares de California, situado en el golfo y del rio de la Bahía de la California.

Un Fuerte en la Provincia y Gobierno de los Franceses en la Luisiana y territorio de los Indios Nanches, situado en el N de la Nueva Orleans, es un país fértil y poco sano, por lo abandonaron los Franceses en 1763 gr. y 25 min. de lat. sept. y en 31 gr. 9 min. de long. occid.

## RO

en la Provincia y Corregimiento de Coquimbo en el Reyno de Chile.

Otro en la Provincia y Corregimiento de Xauxa en el Perú, situado al E de su capital.

Otro río pequeño de la Provincia y Gobierno de Buenos Ayres corre al O, y en el Uruguay, entre el blanco y el Negro.

Otro río de la Provincia y Corregimiento de Pomabamba en el Perú nace en el Larecaxa, corre al N, haciendo luego su curso y entra en el de Beni.

Una Bahía en la Costa de la Provincia y Gobierno de Luisiana, defendida por una Isla muy larga del mismo nombre que se extiende a la Bahía de Panzacola el canal que la divide.

El Continente tiene suficiente anchura para que puedan pasar las embarcaciones una Bahía á la otra; las aguas son abundante de aguas de caza; las mareas son en este parage mas regulares que en la otra parte del Golfo de México, y suceden periódicamente cada 12 horas; está en 86 gr. 42 min. long. occid. y en 30 gr. 42 min. de lat. sept.

Un Fuerte y Presidio en la

## RO

la Provincia y Gobierno del Paraguay para contener los Indios infieles.

Una Isla pequeña de la mar del N, que es una de las Lucayas, situada al O de la de Sigateo, y al N de la Providencia.

ROSAL, Pueblo de la Provincia y Gobierno de Popayán en el Nuevo Reyno de Granada.

S. ROSALIA, Pueblo de las Misiones que tenían los Regulares de la Compañía en la Provincia de Tepequana y Reyno de Nueva Vizcaya en la América Septentrional.

Otro Pueblo hay de este nombre en la Provincia de California, tambien de las Misiones que tenían los mismos Regulares de la Compañía, situado á orilla del golfo y del río Mulege en la Bahía de la Concepcion.

Un Fuerte construido por los Franceses en la Provincia y Gobierno de la Luisiana y territorio de los Indios Nanches, á orilla del río Misisipi, 105 millas al N de la Nueva Orleans, en un país fértil y ameno, pero poco sano, por cuya razón lo abandonaron, está en 90 gr. y 25 min. de long. occid. y en 31 gr. 9 min. de lat. sept.

## RO 445

ROSARIO, Pueblo y Real de Minas de Plata, Capital de la Provincia de su nombre, llamada tambien Chametla, hoy están agudadas la mayor parte de las minas, de que hacia su principal comercio: está 220 leguas al NO de México, en 259 gr. 5 min. de long. y 22 gr. 38 min. de lat.

Tiene el mismo nombre otro Pueblo de la Provincia y Corregimiento de Chichas y Tarija en el Perú, situado á orilla del río de Tarija. Otro de la Provincia y Gobierno del Tucumán en el mismo Reyno, situado á orilla del río de su nombre.

Otro del Reyno de Chile en el valle de Tango.

Otro de la Provincia y Gobierno de Valparaiso en el mismo Reyno que el anterior, situado al E de la Villa de Santa Bárbara.

Otro de la Provincia y Corregimiento de Colchagua en el mismo Reyno.

Otro de la Provincia y Capitanía de Portoseguro en el Brasil, situado á la orilla del E del río grande de San Francisco, enfrente de la boca ó entrada del de Paracatus.

Otro de la Provincia y Capitanía de Seara en el mis-

mismo Reyno que el anterior, situado en la Costa, entre el rio Camueip y la ensenada de Cericuncua.

Una Villa de la Provincia y Gobierno de Buenos Ayres, situada á orilla del rio Paraná, y á la entrada del de Carcarañal.

Un rio grande y caudaloso de la Provincia y Gobierno del Tucumán en el Perú, del distrito y jurisdiccion de la Ciudad de Salta, varía de nombres segun las haciendas por donde pasa, tiene en medio muchas Islas frondosas, por estar cubiertas de sauces, como la mayor parte de sus vegas, en que hay los mejores potreros de la Provincia para la cria de mulas.

Otro rio pequeño en la misma Provincia y Reyno que el anterior corre al E, y entra en el Salado ó del Pasage.

Otro rio pequeño de la Provincia y Gobierno de Buenos Ayres corre hácia el S, al lado de la Colonia del Sacramento, y entra en el de la Plata.

Otro rio de la Provincia y Gobierno de Cartagena en el Nuevo Reyno de Granada, es un brazo del Cesar ó Cesaré que corre á Po-

niente, y entra en el Cauca por la parte Oriental en 8 gr. 52 min. de lat. bor.

Otro pequeño en la Provincia y Gobierno del Chocó, y partido de Barbacoas en el mismo Reyno que el anterior, desemboca en la mar del Sur, enfrente del Puerto de Tumaco, sirviendo de límites y division de aquella Costa y Gobierno de Aracames ó Esmeraldas.

Una Isla pequeña de la mar del N al Poniente de Cartagena tiene una legua y media de largo, es baxa, de clima muy cálido, y está desierta en 10 gr. 10 min. de lat. bor.

Un Baxo de peña cerca de la Costa de la misma Provincia que la Isla anterior, entre la Isla Larga y la de Barú.

ROSAS, Rio de la Provincia y Gobierno de Venezuela en el Nuevo Reyno de Granada; nace al E de la Ciudad de Barquisimeto, corre al S, y torciendo luego su curso al O entra en el de Tucuyo.

ROSE, Rio pequeño de la Isla de Guadalupe, corre casi al E, y sale al mar entre los de Flament y Cercelles en la Bahía de Cul de Sac petit.

Tie-

R  
Tiene el r  
un cabo ó pu  
ta del S E  
Martinica, c  
Puerto de C  
Robert.

Un Banco  
ca de la Costa  
Inglaterra en  
Septentrional  
mento de Vi  
que tambien  
rona, y está  
Cod y la Isla

Otro en la  
y cerca del ar  
do Nouvelle,  
guirlo de aqu

ROSEAU,  
pital de la I  
una de las Ca  
á la parte del S  
la Bahía, en la  
ta á la Ciudad

ROSEAUX  
Isla de Santo  
la parte de lo  
Costa del O,  
entre el cabo  
cos y el Trou

Tiene el m  
otro rio peque  
vincia y Colon  
rolina Septent  
al SO, y ent  
Cumberland.

Otro tambien  
la misma Prov  
anterior corre

## RO

ente, y entra en el Cauca  
la parte Oriental en 8  
52 min. de lat. bor.

Otro pequeño en la Pro-  
vincia y Gobierno del Cho-  
y partido de Barbacoas  
el mismo Reyno que el  
anterior, desemboca en la  
del Sur, enfrente del  
rio de Tumaco, sirvien-  
de límites y division de  
della Costa y Gobierno  
Atacames ó Esmeraldas.

Una Isla pequeña de la  
r del N al Poniente de  
rtagena tiene una legua  
media de largo, es baxa,  
clima muy cálido, y está  
sierta en 10 gr. 10 min.  
lat. bor.

Un Baxo de peña cerca  
la Costa de la misma Pro-  
vincia que la Isla anterior,  
entre la Isla Larga y la de  
rú.

ROSAS, Rio de la Pro-  
vincia y Gobierno de Vene-  
zuela en el Nuevo Reyno  
Granada, nace al E de  
Ciudad de Barquisimeto,  
corre al S, y torciendo lue-  
su curso al O entra en  
de Tucuyo.

ROSE, Rio pequeño de  
Isla de Guadalupe, corre  
si al E, y sale al mar en  
los de Flament y Cer-  
les en la Bahía de Cul de  
c petit.

Tie-

## RO

Tiene el mismo nombre  
un cabo ó punta de la Cos-  
ta del S E de la Isla de  
Martinica, que forma el  
Puerto de Cul de Sac de  
Robert.

Un Banco de arena, cer-  
ca de la Costa de la Nueva  
Inglaterra en la América  
Septentrional, con el adita-  
mento de Vieille ó Vieja,  
que tambien llaman la Co-  
rona, y está entre el cabo  
Cod y la Isla de Nantuker.

Otro en la misma Costa,  
y cerca del anterior, llama-  
do Nouvelle, para distin-  
guirlo de aquel.

ROSEAU, Ciudad Ca-  
pital de la Isla Dominica,  
una de las Caribes, situada  
á la parte del SO, y al N de  
la Bahía, en la parte opues-  
ta á la Ciudad de Carlota.

ROSEAUX, Rio de la  
Isla de Santo Domingo en  
la parte de los Franceses y  
Costa del O, sale al mar  
entre el cabo de San Mar-  
cos y el Trou Forbán.

Tiene el mismo nombre  
otro rio pequeño de la Pro-  
vincia y Colonia de la Ca-  
rolina Septentrional, corre  
al SO, y entra en el de  
Cumberland.

Otro tambien pequeño en  
la misma Provincia que el  
anterior corre al E, y en-

## RO

447

tra en el de Conhaway.

Otro de la Provincia y  
Colonia de la Carolina Me-  
ridional corre al S, y en-  
tra en el de Trente Milles.

Un Puerto de la Isla de  
Martinica en la Costa del  
S E, entre los de Robert y  
Francois, á su entrada tie-  
ne un gran banco de arena.

ROSENDO, Fuerte del  
Reyno de Chile construido  
por los Españoles en el país  
de los Indios Araucanos, á  
orilla del rio Biobio, para  
contener á estos infieles que  
lo destruyeron y quemaron  
el año de 1601.

ROSIERS, Cabo de) en  
la Costa de la Nueva Es-  
cocia ó Acadia en el golfo  
de San Lorenzo, y enfrente  
de la Isla de Anticosti.

ROSIGNOL, Rio de la  
Provincia de Nueva Esco-  
cia ó Acadia, nace del la-  
go de su nombre, cerca de  
la Costa del Sur, corre al  
SSE, y sale al mar en el  
Puerto que tambien se lla-  
ma lo mismo.

Este está entre los de Se-  
nior y de Mouton.

ROSWAY, Isla de la  
mar del N, cerca de la Cos-  
ta del Sur de la Provincia  
de Nueva Escocia ó Aca-  
dia, entre el cabo Negro  
y la abra Verde.

RO-



**ROTUNDA**, Isla pequeña de la mar del N, á Levante de la Granada, 3 leguas de ella, es una de las Antillas menores, y la quinta de las Granadillas, del Mediodía al N está desierta é inculta, en 17 gr. 56 min. de lat. bor.

**ROVAVO**, Rio pequeño de la Provincia de Guayaquil en la parte que tienen los Franceses, se llama tambien Karova ó Karovabo.

**ROUGE**, Rio grande y caudaloso de la Provincia y Gobierno de la Luisiana en la América Septentrional, nace cerca del Pueblo de Cannes, corre al S E, y recogiendo las aguas de otro tuerce su curso al S hasta el Pueblo y Fuerte de Natchitoches, que se inclina otra vez al S E, forma varios lagos é Islas, y volviendo á seguir su curso al E entra muy crecido en el Misisipi, cerca de su salida al mar.

Otro rio pequeño hay de este nombre en la Nueva Francia ó Canadá, corre al S O, y entra en el lago Superior por la parte del E.

Otro tambien pequeño de la misma Provincia que el anterior corre al S en el territorio de los Indios An-

caens, y entra en el de San Lorenzo.

Otro rio pequeño de la Isla de Martinica corre al N E, y sale al mar entre el de Capot y el de la Grand Ance.

Un Pueblo y Parroquia de la Isla de Santo Domingo en la parte de los Franceses, situado en la Costa del N, á orilla de la Bahía del Manzanillo.

Una Isla pequeña, cerca de la Costa del S de la de Terranova, en lo interior de la Bahía de Plaisance ó Plaisencia.

Un Puerto en la misma Costa que la Isla anterior, y dentro de la propia Bahía.

Otra Isla pequeña en el rio San Lorenzo de la Nueva Francia ó Canadá, enfrente de la boca ó entrada del rio Saguenay.

Un cabo ó punta de tierra de la Costa del Sur de la Isla de Terranova, y es uno de los que forman la entrada de la Bahía de Plaisance.

Otro cabo en la misma Isla, y en la Costa del E, entre el cabo Noir ó Negro y la Bahía de Tor.

**ROWAN**, Condado del distrito de Salisbury en la Carolina Septentrional, en que

que está situado de Salisbury.

**ROWLEY**, Provincia de Glaterra, uncinias Unidas de la Antitonal.

**ROWND**, las Virgenes mar del N, de la de Ginghamton de la antigua Jamaica en 62 gr. 52 y en 18 gr. 10

**ROXAS**, Provincia y de Coquimbo de Chile, situado del rio Limar

**ROXBORO**, Condado de la Provincia de Massachusetts

Septentrional interior de poco fondo, n

to, pero la rie que pasa por y á pocas mill

cia el de Ston escuela pública un estado mu en 70 gr. 30 m

occid. y en 42 de lat. **ROXBURY**, mismo Condado

**RO**

ns, y entra en el de San renzo.

Otro rio pequeño de la a de Martinica corre al E, y sale al mar entre de Capot y el de la and Ance.

Un Pueblo y Parroquia la Isla de Santo Domin- en la parte de los Fran- ses, situado en la Costa l N, á orilla de la Bahía el Manzanillo.

Una Isla pequeña, cerca de la Costa del S de la de erranova, en lo interior de Bahía de Plaisance ó Pla- ncia.

Un Puerto en la misma osta que la Isla anterior, dentro de la propia Bahía.

Otra Isla pequeña en el o San Lorenzo de la Nue- a Francia ó Canadá, en- frente de la boca ó entrada del rio Saguenay.

Un cabo ó punta de tier- a de la Costa del Sur de a Isla de Terranova, y es uno de los que forman la entrada de la Bahía de Plai- nance.

Otro cabo en la misma Isla, y en la Costa del E, entre el cabo Noir ó Ne- gro y la Bahía de Tor.

ROWAN, Condado del distrito de Salisbury en la Carolina Septentrional, en que

**RO**

que está situada la Ciudad de Salisbury, Capital de él.

ROWLEY, Ciudad de la Provincia de la Nueva In- glaterra, una de las Pro- vincias Unidas de los Esta- dos de la América Septen- trional.

ROWND, Una de las Is- las Virgenes pequeñas en la mar del N, situada al N de la de Ginger, y al S del monton de Islotes llamados la antigua Jerusalem, está en 62 gr. 52 min. de long. y en 18 gr. 10 min. de lat.

ROXAS, Pueblo de la Provincia y Corregimiento de Coquimbo en el Reyno de Chile, situado á orilla del rio Limary.

ROXBOROUGH, Ciu- dad del Condado de Suffolk en la Provincia y Colonia de Massachusets en la Améri- ca Septentrional, situada en lo interior de una Bahía de poco fondo, no tiene Puer- to, pero la riega el rio Smelt que pasa por medio de ella, y á pocas millas de distan- cia el de Stony, tiene una escuela pública; y está en un estado muy floreciente, en 70 gr. 30 min. de long. occid. y en 42 gr. 36 min. de lat.

ROXBURY, Pueblo del mismo Condado y Provin-

**RO 449**

cia que la Ciudad anterior, está al O de Boston, donde formaron los Americanos su campamento quando empe- zaron la guerra contra la Inglaterra.

ROXO, Cabo de la Costa de la Provincia y Alcaldia mayor de Tampico en Nue- va España, está enfrente de la Isla de Lobos, 50 leguas del Puerto de la Vera Cruz.

Otro cabo ó punta de tier- ra hay del mismo nombre en la Costa del N de la Isla de Santo Domingo, entre el Puerto Caballo y el Pan de Marmouset.

Otro que mira al SSE de la Isla de San Juan de Puerto-rico, enfrente de la Isleta del Desecheo.

Un rio de la Provincia y Gobierno de Luisiana en la América Septentrional corre al E, y entra en el Misisipi.

ROXÓN, Pueblo de la Provincia y Gobierno de Cartagena en el Nuevo Rey- no de Granada, situado cer- ca de la Costa, entre los de Tubara y de Usacusi.

ROY, Rio pequeño de la Isla de la Martinica, corre al O, y sale al mar entre el Pueblo de Precheur y el rio de Fond de Canauville.

Tiene el mismo nombre con el aditamento de Reine

un

un Condado de la Provincia y Colonia de Virginia en la América Septentrional.

Un rio pequeño de la Provincia y Gobierno del Paraguay corre al E, y entra en el Paraná, al lado del de Japeribuy.

**ROYAL**, Cul de Sac) Bahía grande, cómoda y hermosa de la Isla de la Martinica, y la mejor de ella, á cuya orilla está situada la Capital.

Tiene el mismo nombre una Isla del rio San Lorenzo en la Nueva Francia ó Canadá y América Septentrional, 60 millas del lago Ontario, es de terreno muy fértil, y produce granos con abundancia; tiene un fuerte castillo construido por los Franceses, que fué tomado por los Ingleses mandados del General Amherst el año de 1760, dos dias despues de haber empezado á batirlo.

## RU

**RUALLAGA**, Pueblo y Cabeza de partido de la Alcaaldía mayor de Villalta en Nueva España, es de temperamento frio, tiene 132 familias de Indios dedicados á la labranza y cultivo del

maiz, está a leguas al Oriente de su Capital.

**RUAN**, Pueblo de la Provincia de Ostimuri, situado á orilla de la Costa del golfo de California.

**RUBIO**, Rio de la Provincia y Gobierno de Venezuela en el Nuevo Reyno de Granada, baña el país de la antigua Nacion de los Ziparas, corre á Levante, y sale al mar en el golfo de Venezuela por la parte Occidental, enfrente de la Isla de las Palomas, al NNO de Maracaibo, en 10 gr. 56 min. de lat. bor.

Otro rio pequeño hay del mismo nombre en la Provincia y Gobierno del Tucumán y Reyno del Perú, corre al E, y entra en el del Paraguay ó Paraná, entre el Blanco y el de Gomez.

**RUCA**, Rio pequeño de la Provincia y Gobierno de Venezuela en el Nuevo Reyno de Granada, nace al E de la Ciudad de Coro, corre al N formando un arco, y sale al mar entre el Puerto de esta Ciudad y el rio Guaique.

**RUCANA**, Provincia antigua del Perú al N del Cuzco, confinaba por Levante con la de Apucará, y al Mediodia con la de Hatun-rucana-

**RU**  
cana, la conquistó el Imperio el Yupanqui, y

**RUCARAD**, de la Provincia del Pará en el tuado á orilla de Bocas, cerca al de las Amazonas

**RUCUE**, de la Isla de la Reyno de Chile NNO, y entra Laxa, á su orilla ha empezado una Villa.

**RUMENA** en la Costa de Chile, entre la y la de Lavapi

**RUMFORD** la Provincia y Hampshire en glattera y Est de la América orilla del rio á la boca ó en Contocook.

**RUMIBAM** Rumi-pampa.

**RUMICHAC** daloso de la Corregimiento el Reyno de cerca del (Puelles, corre al E do hácia el N grande de Patitara.

**RU**

, está a leguas al Oriente su Capital.

**RUAN**, Pueblo de la Provincia de Ostimuri, situado á orilla de la Costa del golfo de California.

**RUUBIO**, Rio de la Provincia y Gobierno de Venezuela en el Nuevo Reyno de Granada, bañia el país de la antigua Nacion de los Guayanas, corre á Levante, y al mar en el golfo de Venezuela por la parte Occidental, enfrente de la Isla de las Palomas, al NNO de Maracaibo, en 10 gr. 56 min. de lat. bor.

Otro rio pequeño hay del mismo nombre en la Provincia y Gobierno del Tucumán y Reyno del Perú, corre al E, y entra en el Rio Paraguay ó Paraná, en el Blanco y el de Gomez.

**RURUCA**, Rio pequeño de la Provincia y Gobierno de Venezuela en el Nuevo Reyno de Granada, nace al E de la Ciudad de Coro, corre al N formando un arco, y al mar entre el Puerto de esta Ciudad y el rio Guaique.

**RUCANA**, Provincia antigua del Perú al N del Cuzco, confinaba por Levante con la de Apucará, y al Mediodia con la de Hatun-rucaca-

**RU**

cana, la conquistó y unió al Imperio el Inca Capac Yupanqui, V Emperador.

**RUCARADAS**, Pueblo de la Provincia y Capitanía del Pará en el Brasil, situado á orilla del rio de Dos Bocas, cerca de su salida al de las Amazonas.

**RUCUE**, Rio pequeño de la Isla de la Laxa en el Reyno de Chile, corre al NNO, y entra en el de la Laxa, á su orilla y cabecera hay empezada á fundar una Villa.

**RUMENA**, Punta de en la Costa del Reyno de Chile, entre la del Carnero y la de Lavapiés.

**RUMFORD**, Pueblo de la Provincia y Colonia de Hampshire en la Nueva Inglaterra y Estados Unidos de la América, situado á orilla del rio Pennycook, y á la boca ó entrada del de Contocook.

**RUMIBAMBA**, vease Rumi-pampa.

**RUMICHACA**, Rio caudaloso de la Provincia y Corregimiento de Pastos en el Reyno de Quito, nace cerca del Pueblo de Chiles, corre al E, y volviendo hácia el N entra en el grande de Patia; vease Huaitara.

Tom. IV.

**RU 451**

**RUMIÑAVI**, Monte alto de la Provincia y Reyno de Quito, al Mediodia del de Ichubamba y al NO del de Sincholagua, está casi siempre cubierto de nieve, y tiene el nombre de Rumiñavi, General del Inca Atahualpa, Emperador del Perú y Rey de Quito, compañero de Quisquiz en el mando del Ejército, dicen los Indios que en este monte enterró sus tesoros quando llegaron los Españoles: está este monte que es volcán en 28 min. de lat. aust.

**RUMI-PAMPA**, Llanura grande y hermosa, que es parte de la de Iñaquito ó Añaquito, cerca de la Ciudad de Quito, está sembrada de grandes piedras que arrojó antiguamente el volcán de Pichinche.

**RUMOS**, Nacion bárbara de Indios de la Provincia y país de las Amazonas, habita al SE del rio Aguarico en los bosques inmediatos á él, y mantienen guerra continua con la de los Encabellados, está poco conocida, y son corto número.

**RUMULHUE**, Rio del partido de Tolten baxo en el Reyno de Chile, corre al

## 452 RU

al Sur, y entra en el de Cauten.

**RUNA-HUANAC**, Llanura hermosa y grande del Reyno del Perú al Poniente del Cuzco, es muy fértil y bien poblada, la conquistó el Inca Pachacutec, X Emperador, su clima es benigno, apacible y sano.

**RUNDUBAMBA**, Pueblo de la Provincia y Corregimiento de Guamalies en el Perú, anexo al Curato del de Huaicabamba.

**RUNQUIN**, Pueblo de la Provincia y Corregimiento de Quillota en el Reyno de Chile, situado cerca del río Quillota.

**RUPERT**, Bahía de) en la Isla Dominica, una de las Caribes, es de mucha capacidad y fondo, de grande abrigo para las embarcaciones, está á la parte del N O, es la principal que hay en ella, y desde donde puede una Esquadra en tiempo de guerra interceptar el comercio de las Indias Occidentales, á su orilla han empezado á construir los Ingleses una Ciudad con nombre de Portsmouth.

Tiene el mismo nombre una Isla en el estrecho de Magallanes, arrimada á la Costa del S, y es una de

## RU

las que forman el canal de San Gabriel: está entre la de Jayme y la de Luis el grande.

Un río de la Bahía de Hudson, donde tiene un establecimiento y factoria la Compañía de la India de Inglaterra, está en 78 gr. 2 min. de long. y en 57 gr. 20 min. de lat.

Un fuerte que construyeron los Franceses á la orilla del río anterior, y á su entrada, que despues abandonaron.

**RUPUNUNI**, Río de la Provincia y país de las Amazonas en el territorio y Colonia de los Holandeses, nace en la Cordillera, cerca de la Linea Equinoccial, corre al N, y entra en el de Esquivo.

**RUTLAND**, Ciudad del Condado de Worcester en la Bahía y Provincia de Massachusetts, 14 millas al N de Leicester y 5 al mismo rumbo del Viejo Rutland, cerca del brazo del E del río Ware que entra en el Connecticut.

Tiene el mismo nombre otra Ciudad de la misma Provincia que la anterior, con el sobrenombre de Vieja para distinguirla, está muy cerca de ella y del río Hal-

fivay q  
rangase  
RW  
vincia y  
nia en  
trional  
ciendo  
entra e

**SABA**  
N, una  
queñas,  
tuada 1  
San Eus  
de la de  
ne de 4  
cunferen  
principio  
ses, y p  
ta un pe  
los Holar  
una Cole  
taquio q  
llanura s  
tener co  
nas fami  
gracia d  
to algun  
se pesca  
muchisir  
te de bo  
muchas  
le faltan  
cisas par  
la Costa

RU

las que forman el canal de San Gabriel: está entre la de Jayme y la de Luis el grande.

Un rio de la Bahía de Hudson, donde tiene un establecimiento y factoria la Compañia de la India de Inglaterra, está en 78 gr. 2 min. de long. y en 57 gr. 20 min. de lat.

Un fuerte que construyeron los Franceses á la orilla del rio anterior, y á su entrada, que despues abandonaron.

RUPUNUNI, Rio de la Provincia y país de las Amazonas en el territorio y Colonia de los Holandeses, nace en la Cordillera, cerca de la Linea Equinoccial, corre al N, y entra en el de Esquivo.

RUTLAND, Ciudad del Condado de Worcester en la Bahía y Provincia de Massachusetts, 14 millas al N de Leicester y 5 al mismo rumbo del Viejo Rutland, cerca del brazo del E del rio Ware que entra en el Connecticut.

Tiene el mismo nombre otra Ciudad de la misma Provincia que la anterior, con el sobrenombre de Vieja para distinguirla, está muy cerca de ella y del rio Halifax

RU

fiway que entra en el Narrangaset.

RWANE, Rio de la Provincia y Colonia de Virginia en la América Septentrional, corre al S, y torciendo luego su curso al E entra en el de James.

RY 453

RYE, Ciudad de la Provincia y Colonia de Nueva Yorck, situada en la Costa del S del estrecho de Long Island ó Isla Larga, 22 millas al NO de Nueva Yorck y 10 al E de Chester.

SA

SABA, Isla de la mar del N, una de las Caribes pequeñas, es muy amena, situada 13 millas al NO de San Eustaquio y 30 al SO de la de San Bartolomé, tiene de 4 á 5 leguas de circunferencia, pertenecia al principio á los Dinamarqueses, y parece á primera vista un peñasco inculto; pero los Holandeses enviaron allí una Colonia desde San Eustaquio que encontraron una llanura suficiente para mantener con su cultivo algunas familias, pero con la desgracia de que no tiene Puerto alguno: el pescado que se pesca en sus Costas es muchísimo, particularmente de bonitos, que produce mucha utilidad, y tampoco le faltan las demas cosas precisas para la comodidad: en la Costa tiene tan poco fon-

do el mar, que se ven las piedras que hay en él, y así no pueden acercarse sino embarcaciones muy pequeñas, ni hay mas que una cala chica y arenosa donde puedan los habitantes tener sus canoas: en la cumbre de esta Isla hay un camino cortado en la piedra, tan estrecho que solo cabe una persona, y parece una fortificacion insuperable hecha por la naturaleza: en muchos parages de él han amontonado los naturales porciones de piedras gruesas colocadas en tablados para su seguridad, de modo que con solo tirar de una cuerda cae el tablado, y con él una lluvia de piedras que pueden destruir un ejército: el P. Labat dice que esta Isla está dividida en dos partes que contienen cerca de 50

fa-

familias, y 130 Negros esclavos, que se mantienen de hacer zapatos, que es de lo que tienen su principal comercio; aunque también cultivan algún añil y algodón, de que fabrican medias: viven con perfecta armonía entre sí; provistas sus habitaciones de todo quanto necesitan: está en 62 gr. 50 min. de long. y en 17 gr. 37 min. de lat.

Tiene el mismo nombre otra Isla pequeña ó Islote, que es una de las Vírgenes, situada al S de la de Santo Tomas, y pertenece á los Dinamarqueses.

S. SABA, Pueblo y Presidio de la Provincia de Coaguila en la América Septentrional.

SABAINO, Pueblo de la Provincia y Corregimiento de Aimaraez en el Perú.

SABANA, Pueblo pequeño ó barrio de la Cabeza de partido de Orizaba y Alcaaldía mayor de Ixmiquilpán en Nueva España, agregado al de San Juan, está 5 leguas al Poniente de su Capital.

Otro Pueblo hay de este nombre en la Provincia y Gobierno de Santa Marta y Nuevo Reyno de Granada, del partido del rio del Ha-

cha, situado en el camino real.

Otro con el aditamento Grande en la Provincia y Gobierno de Cartagena del mismo Reyno que el anterior, situado á orilla del Dique, entre los de Malambo y Santo Tomas.

Otro de la Provincia y Gobierno de la Trinidad, situado en la Costa del O, y dentro del golfo Triste.

Otro con el aditamento de Alta en la misma Isla que el anterior, y muy cerca de él.

Otro con el mismo aditamento en la jurisdiccion de Santiago de la Atalaya en el Nuevo Reyno de Granada, situado al S, entre dos rios.

Otro con el aditamento de Larga en la Provincia y Gobierno de Cartagena y Nuevo Reyno de Granada, situado en el camino que baxa al rio de la Magdalena, y á orilla de un Estero que sale del Dique.

Un Valle grande de la Isla de Santo Domingo en la Cabeza del E, situado á orilla de la Costa de la Bahía grande de Samaná, entre los rios de Nicaragua y de Magua.

SABANAS, Rio de la Provincia y Gobierno del Da-

S  
Darien y Rey  
Firme, nace  
fias de la Costa  
al mar en el  
Miguel.

SABANILLA  
la Provincia y  
Cartagena en  
no de Granada  
una punta de  
sale al mar,  
Isla Verde.

SABANDI  
la Provincia y  
Mariquita en  
no que el Pu  
corre al E, y  
grande de la  
SABARA,  
de la Provincia  
del Espiritu  
Brasil.

SABAYÁ,  
Provincia y  
de Carangas e  
xo al Curato d  
calla, era an  
de y numeroso  
tá muy reduci  
el año de 16  
por haber rev  
cán de Omate  
tuario muy fi  
nuestra Señor  
delaria.

SABIANG  
de de la Pro  
regimiento de  
Reyno de Q

## SA

, situado en el camino

Otro con el aditamento de  
nde en la Provincia y  
obierno de Cartagena del  
mo Reyno que el ante-  
, situado á orilla del  
que, entre los de Malam-  
y Santo Tomas.

Otro de la Provincia y  
bierno de la Trinidad, si-  
do en la Costa del O, y  
ntro del golfo Triste.

Otro con el aditamento  
Alta en la misma Isla  
e el anterior, y muy cer-  
de él.

Otro con el mismo adita-  
nto en la jurisdiccion de  
antiago de la Atalaya en el  
uevo Reyno de Granada,  
uado al S, entre dos rios.

Otro con el aditamento  
Larga en la Provincia y  
obierno de Cartagena y  
uevo Reyno de Granada,  
uado en el camino que  
xa al rio de la Magdale-  
, y á orilla de un Este-  
que sale del Dique.

Un Valle grande de la Is-  
de Santo Domingo en la  
abeza del E, situado á  
rilla de la Costa de la Ba-  
ia grande de Samaná, en-  
e los rios de Nicaragua y  
e Magua.

SABANAS, Rio de la  
rovincia y Gobierno del  
Da-

## SA

Darien y Reyno de Tierra-  
Firme, nace en las monta-  
ñas de la Costa del S, y sale  
al mar en el golfo de San  
Miguel.

SABANILLA, Pueblo de  
la Provincia y Gobierno de  
Cartagena en el Nuevo Rey-  
no de Granada, situado en  
una punta de la Costa que  
sale al mar, enfrente de la  
Isla Verde.

SABANDIJAS, Rio de  
la Provincia y Gobierno de  
Mariquita en el mismo Rey-  
no que el Pueblo anterior,  
corre al E, y entra en el  
grande de la Magdalena.

SABARA, Rio pequeño  
de la Provincia y Capitanía  
del Espiritu Santo en el  
Brasil.

SABAYÁ, Pueblo de la  
Provincia y Corregimiento  
de Carangas en el Perú, ane-  
xo al Curato del de Huacho-  
calla, era antes muy gran-  
de y numeroso; pero hoy es-  
tá muy reducido, desde que  
el año de 1600 se arruinó  
por haber reventado el vol-  
cán de Omate: tiene un San-  
tuario muy frecuentado de  
nuestra Señora de la Can-  
delaria.

SABIANGO, Rio gran-  
de de la Provincia y Cor-  
regimiento de Loxa en el  
Reyno de Quito, nace en

## SA 455

las montañas de Pandomi-  
ne, corre al Poniente hasta  
entrar por la parte Occiden-  
tal en el de Macara en 4 gr.  
25 min. de lat. aust.

S. SABINA, Puerto de la  
Costa en la Provincia y Go-  
bierno de Sonora en el gol-  
fo de California ó mar Ro-  
xo de Cortés, á su entrada  
tiene la Isla de San Pedro.

SABINAS, Santiago de  
(las) Pueblo y Real de Mi-  
nas de Plata del Nuevo Rey-  
no de Leon en la América  
Septentrional, tiene 30 fa-  
milias de Españoles, y en  
su distrito hay dos hacien-  
das de moler metales; es  
muy abundante de ganado  
mayor y menor, y de ca-  
ñas dulces, de que fabrican  
azucar y miel; por la parte  
del N está habitado el dis-  
trito de Indios infieles, y es  
paso preciso para la Provin-  
cia de Texas: está 22 le-  
guas al NE de su Capital.

Tiene el mismo nombre  
un rio de la Provincia de  
Gila en Nueva España, sale  
al mar en el golfo Mexica-  
no, entre el de San Pedro  
y el Bravo.

SABIROSQUI, Pueblo de  
la Provincia y Corregimien-  
to de Caxamarquilla en el  
Perú.

SABLE, Isla del Oceano  
At-



## 456 SA

Atlántico, distante 35 leguas al SE de Cabo Bretón, en que pretendió establecer una Colonia el Barón de Leti el año de 1590; pero el P. Charlevoix dice que no se pudo elegir parage menos á propósito, porque es pequeña, no tiene Puerto alguno, ni produce mas que ciruelas; al mismo tiempo es muy estrecha, y forma la figura de un arco: no tiene mas que 10 leguas de circuito, y en el centro hay una laguna de 5: á las dos extremidades hay dos Playas grandes, y montañas de arena muy altas que se descubren quando el tiempo está claro á 7 y á 8 leguas: está en 59 gr. 2 min. de long. occid. y en 44 gr. 15 min. de lat. sept.

Tiene el mismo nombre un Pueblo y Parroquia de la Isla de San Christoval, una de las Antillas, situado en la Costa del SE, cerca de la punta del mismo nombre, en uno de los quarteles que tenían los Franceses antes de poseerla toda, y quando la tenían dividida con los Ingleses; tiene un castillo muy bueno de figura quadrada, y á poca distancia de él construyeron otro los Ingleses para de-

## SA

fender los límites que los dividian de aquellos.

La punta de tierra referida en la Costa del O.

Un rio pequeño de la Nueva Francia ó Canadá en la América Septentrional corre al N, y entra en el lago Superior, entre la punta de Kioveounam y el rio Tonagane.

Otro rio pequeño de la misma Provincia corre al E, entre los de San Nicolas y Blanche, y entra en el lago Michigan.

Otro rio pequeño de la Provincia y país de los Indios Iroqueses corre al O, entre los de Asuncion y de Famine, y entra en el lago Ontario.

Otro rio pequeño de la Nueva Escocia ó Acadia corre casi al S, y sale al mar enfrente del banco Brown.

Un banco grande de arena, cerca de la Costa de la misma Provincia que el rio anterior, sale por el O de la Isla de su nombre.

Un cabo ó punta de tierra de la Costa en la Provincia de Nueva Escocia ó Acadia.

Una ensenada del lago Superior en la Nueva Francia ó Canadá, á la parte del E, junto á la Bahía de Michipicótón.

SA-

## S

SABLES, C  
senada de la C  
lago Superior  
Francia ó Can  
la Cabeza del

SABLÓN,  
la Costa del  
del Labrador  
del estrecho

SABLONE  
la Provincia  
la Carolina  
corre al NE  
su curso al I  
el Ohio.

Otro rio pe  
su nombre en  
vincia que el  
los mismos ru  
entra tambie  
SABLON

se Maligne.

SABOYA,  
fio del Correg  
Ciudad de Ve  
vo Reyno de  
de temperam  
sano, produc  
tiene 50 vec  
tantos Indios  
tirados del tr  
mas: está 7 l  
quinqüirá.

SABRAL,  
Provincia y C  
Grande en el  
do cerca de l  
los rios Cara  
maratuba.

**SA**

er los límites que los  
dian de aquellos.

a punta de tierra refe-  
en la Costa del O.

n rio pequeño de la Nue-  
Francia ó Canadá en la  
érica Septentrional corre  
N, y entra en el lago Su-  
or, entre la punta de  
veounam y el rio Ton-  
ane.

Otro rio pequeño de la  
ma Provincia corre al E,  
re los de San Nicolas y  
nche, y entra en el lago  
chigan.

Otro rio pequeño de la  
ovincia y país de los In-  
Iroqueses corre al O,  
entre los de Asuncion y de  
mine, y entra en el lago  
utario.

Otro rio pequeño de la  
ueva Escocia ó Acadia  
rre casi al S, y sale al mar  
frente del banco Brown.

Un banco grande de are-  
t, cerca de la Costa de la  
isma Provincia que el rio  
anterior, sale por el O de  
Isla de su nombre.

Un cabo ó punta de tierra  
e la Costa en la Provincia  
e Nueva Escocia ó Acadia.

Una ensenada del lago  
uperior en la Nueva Fran-  
ia ó Canadá, á la parte del  
E, junto á la Bahía de Mi-  
hipicotón.

SA-

**SA**

**SABLES, Grandes)** En-  
senada de la Costa del S del  
lago Superior en la Nueva  
Francia ó Canadá, cerca de  
la Cabeza del E.

**SABLÓN,** Bahía de) en  
la Costa del país ó tierra  
del Labrador, á la entrada  
del estrecho de Belle Isle.

**SABLONEUX,** Rio de  
la Provincia y Colonia de  
la Carolina Septentrional,  
corre al NE, luego tuerce  
su curso al N, y entra en  
el Ohio.

Otro rio peq.ño hay de  
su nombre en la misma Pro-  
vincia que el anterior, sigue  
los mismos rumbos que él, y  
entra tambien en el Ohio.

**SABLONIERE,** vea-  
se Maligne.

**SABOYÁ,** Pueblo peque-  
ño del Corregimiento de la  
Ciudad de Velez en el Nue-  
vo Reyno de Granada, es  
de temperamento frio, pero  
sano, produce pocos frutos,  
tiene 50 vecinos, y otros  
tantos Indios y Zambos re-  
tirados del trato con los de-  
mas: está 7 leguas de Chi-  
quiquirá.

**SABRAL,** Pueblo de la  
Provincia y Capitanía de Rio  
Grande en el Brasil, situa-  
do cerca de la Costa, entre  
los rios Carabatang y Ca-  
maratuba.

**SA 457**

**SACABÁ,** Pueblo de la  
Provincia y Corregimiento  
de Cochabamba en el Perú.

**SACACA,** Pueblo de la  
Provincia y Corregimiento  
de Charcas en el Perú, al  
Mediodía del Cuzco, 40 le-  
guas de la Ciudad de la  
Plata, se llama tambien Si-  
casica, y fué antes pobla-  
cion grande y considerable,  
hoy está reducido á un in-  
feliz estado, es de clima  
frio, y está en 18 gr. 49 min.  
de lat. austr.

**SACADAS,** Pueblo de la  
Provincia y Gobierno de  
Buenos Ayres, situado al S  
de la Villa de Lujan.

**SACAGUAR,** Rio de la  
Provincia de Barcelona y  
Gobierno de Cumaná en la  
Nueva Andalucia, nace al  
S de la Villa de Aragua,  
corre al O, y entra en el  
de Huere.

**SACÁN,** San Pedro de)  
Pueblo de la Cabecera de  
Uruapán y Alcaldía mayor  
de Valladolid en la Provin-  
cia y Obispado de Mechoa-  
cán, tiene 80 familias de  
Indios y 5 de Mestizos, está  
8 leguas al Poniente de su  
Cabecera.

**SACAPA,** Pueblo de la  
Provincia y Gobierno de Yu-  
catán, situado en el camino  
real que va á Guatemala.

Tie-

## 458 SA

Tiene el mismo nombre con la advocacion de San Pedro otro Pueblo Cabeza de partido de la Provincia y Alcaldía mayor de Chiquimula en el Reyno de Guatemala, tiene mas de 20 Indios de vecindario con los de otros tres Pueblos anejos á su Curato.

**SACAPECPAN**, S. Gregorio de) Pueblo de la Cabecera de partido y Alcaldía mayor de Cholula en Nueva España, tiene 78 familias de Indios, y está una legua al Poniente de su Capital.

**SACAPULA**, Pueblo de la Provincia y Alcaldía mayor de Chiapa en el Reyno de Guatemala.

**SACATECOLUCA**, Santa Lucia de) Pueblo de la Provincia y Alcaldía mayor de San Vicente de Austria en el Reyno de Guatemala, situado en la Costa de la mar del Sur, al O del rio Salbutiqui, tiene mas de 3100 Indios.

**SACATEPÉC**, Santa Maria de) Pueblo de la Cabecera de partido y Alcaldía mayor de Cholula en Nueva España, tiene 26 familias de Indios, y está 2 leguas al Poniente de su Capital.

## SA

Otro Pueblo hay de este nombre en la Cabecera de Atitlan y Alcaldía mayor de Villalta en el mismo Reyno, tiene 115 familias de Indios, y está 15 leguas de su Capital.

Otro de la Provincia y Reyno de Guatemala, situado cerca del de Pinula.

Otro que es Cabeza de partido de la Provincia y Corregimiento de Amatitan en el mismo Reyno que el anterior.

Otro de la misma Provincia y Reyno que el antecedente, distinto de él.

**SACAUCHEN**, Montañas de la Provincia y Gobierno de Campeche.

**SACHENDAGO**, Pueblo de la Provincia y Colonia de Nueva Yorck en la América Septentrional y Estados Unidos de aquella parte del Mundo, al O del lago Cadaroses.

**SACHICA**, Pueblo y Cabeza de partido del Corregimiento de su nombre en el Nuevo Reyno de Granada, es corto, pues apenas tiene 50 familias y 30 Indios de vecindario; pero de muy benigno temperamento, y abundante en trigo, maiz, cebada y otros frutos.

**SACHICHIS**, Nacion bár-

## SA

bábara de Indios no del Perú, es de la de los Larquales está unida parte del Pueblo nombre, que tiene Ciudad.

**SACKUILLE**, la Provincia y la Nueva Escocia situado cerca del Sur, á la boca del rio S. Cruz, en su hay un fuerte por los Ingleses de Hallifax.

**SACO**, Rio de la Provincia y Colonia de Inglaterra, surge en la de Nueva Hire, y despues 80 millas entra en el oceano Atlántico en el cabo Porpus y en la Provincia de Cadaroses.

Una Ciudad de la Provincia y Colonia anterior, su boca de él, á su diacion hay un ruido por los Indios.

**SACONÉT**, hoboth.

**SACRAMENTO**, Ciudad y Colonia de los Portugueses en la Provincia y Gobierno de Buenos Ayres, situado

## SA

Otro Pueblo hay de este nombre en la Cabecera deatlan y Alcaldía mayor de alta en el mismo Reyno, tiene 115 familias de Indios, y está 15 leguas de Capital.

Otro de la Provincia y Reyno de Guatemala, situada cerca del de Pinula.

Otro que es Cabeza de Partido de la Provincia y Arregimiento de Amatitan el mismo Reyno que el anterior.

Otro de la misma Provincia y Reyno que el antecedente, distinto de él.

**SACAUCHEN**, Montañas de la Provincia y Gobierno de Campeche.

**SACHENDAGO**, Pueblo de la Provincia y Colonia de Nueva Yorck en la América Septentrional y Estados Unidos de aquella parte del Mundo, al O del lago Labradoros.

**SACHICA**, Pueblo y Cabeza de partido del Arregimiento de su nombre en el Nuevo Reyno de Granada, es corto, pues apenas tiene 50 familias y 30 Indios de vecindario; pero de muy benigno temperamento, y abundante en trigo, maiz, cebada y otros frutos.

**SACHICHIS**, Nación bár-

## SA

bárbara de Indios del Reyno del Perú, descendiente de la de los Lamas, con las quales está unida, y forman parte del Pueblo del mismo nombre, que tiene título de Ciudad.

**SACKUILLE**, Pueblo de la Provincia y Colonia de la Nueva Escocia ó Acadia, situado cerca de la Costa del Sur, á la boca ó entrada del rio S.<sup>t</sup> Croix ó Santa Cruz, en su inmediacion hay un fuerte construido por los Ingleses: está al N de Hallifax.

**SACO**, Rio de la Provincia y Colonia de la Nueva Inglaterra, tiene su origen en la de Nuevo Hampshire, y despues de correr 80 millas entra en el Oceano Atlántico, entre el cabo Porpus y el de Elisabeta en la Provincia de Maine.

Una Ciudad de la misma Provincia y Colonia que el rio anterior, situada á la boca de él, á cuya inmediacion hay un fuerte construido por los Ingleses.

**SACONÉT**, vease Rehoboth.

**SACRAMENTO**, Ciudad y Colonia que tenian los Portugueses en la Provincia y Gobierno de Buenos Ayres, situada enfrente

Tom. IV.

## SA 459

de esta Capital, á la orilla del rio de la Plata, se establecieron en ella los Portugueses el año de 1678; pero el de 1680 la tomaron los Españoles mandados por el Gobernador de la Provincia Don Joseph de Garro: poco despues volvieron á recobrarla aquellos, y despues la tomó segunda vez el Sargento Mayor Don Baltasar Garcia Ros el de 1704, y se les restituyó en la paz: el año de 1736 la sitiaron tercera vez los Españoles con 800 hombres de tropa reglada y 50 Indios, y por mar con quatro fragatas de á 50 cañones, nombradas la Galga, el Xavier, la Paloma y San Estevan, pero no pudieron tomarla: el año de 1762 la tomó otra vez el Teniente General Don Pedro Ceballos, Gobernador de Buenos Ayres, y se les restituyó en la paz de Paris el de 1763; y finalmente el mismo Don Pedro Ceballos la tomó el de 1777, demoliéndola de orden de la Corte para quitar aquel padrastro: tenia un Puerto muy cómodo, que es una ensenada ó seno que forma el rio, y era escala del comercio de los Portugueses, y del contrabando que hacian

Nnn cian

cian con los Españoles, de que tambien sacaban mucha utilidad los Ingleses: estaba fortificada con buenas murallas, gruesa artilleria, y suficiente tropa de guarnicion, donde residia el Gobernador Portugués y demas Ministros de Rentas Reales; era pequeña, pero muy poblada de gente, aunque mal construida, y por la estrechez de los edificios muy triste; no tenia mas territorio que el de la Plaza, por estar todo el terreno al rededor de ella ocupado por los Españoles, de quienes le entraba quanto habian menester para su subsistencia los Portugueses, pagándolo bien caro por la abundancia de dinero que tenian siempre, y habia en ella comerciantes muy ricos: estaba en 34 gr. 23 min. 17 seg. de lat. aust.

Tiene el mismo nombre otro Pueblo y Presidio de la Provincia y Gobierno de Coaguila, á orilla del rio de las Sabinas que corre al S E hasta entrar en el grande del N, tiene 60 familias de Españoles en que se incluyen 50 soldados que lo guarnecen, está 30 leguas de la Monclova al N.

Un lago de la América

Septentrional, llamado tambien Georgio, se une con el de Champlain, 20 millas á Levante de Oswego; á su extremidad meridional dió una batalla el General Ingles Guillermo Johnson al Baron de Dieskau, Comandante de las tropas Francesas el año de 1755.

SACRIFICIOS, Isla de la mar del N, cerca de la Costa de la Provincia y Gobierno de Vera Cruz en Nueva España y golfo de México, media milla distante del Continente, la descubrió el Capitan Juan de Grijalva el año de 1518, y le dió este nombre por haber hallado en ella un altar manchado de sangre, y varios cuerpos muertos de los Indios, que sus naturales habian sacrificado á sus idolos la noche antes: esta Isla es pequeña, está inculta y desierta, en 96 gr. 52 min. de long. y en 19 gr. 10 min. de lat.

Otra Isla hay del mismo nombre en la mar del Sur, cerca de la Costa de la Provincia y Alcaldía mayor de Tecoantepec, situada á la boca ó entrada del Puerto de los Angeles.

SACSAMA, Pueblo de la Provincia y Corregimiento

SA  
to de Arica en  
xo al Curato

SACSAMA, Pueblo de la Provincia y Corregimiento de Arica, en el mismo Corregimiento anterior, anexo de Zancos.

Otro Pueblo de la Provincia y Corregimiento de Arica, en el mismo Corregimiento anterior, anexo de Zancos.

SACSAMA, Pueblo de la Provincia y Corregimiento de Arica, en el mismo Corregimiento anterior, anexo de Zancos.

SACUAL, Pueblo de la Provincia y Corregimiento de Arica, en el mismo Corregimiento anterior, anexo de Zancos.

SAGADA, Pueblo de la Provincia y Corregimiento de Arica, en el mismo Corregimiento anterior, anexo de Zancos.

SAGADA, Pueblo de la Provincia y Corregimiento de Arica, en el mismo Corregimiento anterior, anexo de Zancos.

**SA**

ptentrional, llamado tambien Georgio, se une con de Champlain, 20 millas Levante de Oswego; á su estremidad meridional dió una batalla el General Ines Guillermo Johnson al aron de Diesltau, Comandante de las tropas Francesas el año de 1755.

**SACRIFICIOS**, Isla de mar del N, cerca de la Costa de la Provincia y Gobierno de Vera Cruz en Nueva España y golfo de Méjico, media milla distante del Continente, la descubrió el Capitan Juan de Gri-alva el año de 1518, y le dió este nombre por haber hallado en ella un altar manchado de sangre, y varios cuerpos muertos de los Indios, que sus naturales habian sacrificado á sus ídolos la noche antes: esta Isla es pequeña, está inculta y desierta, en 96 gr. 52 min. de long. y en 19 gr. 10 min. de lat.

Otra Isla hay del mismo nombre en la mar del Sur, cerca de la Costa de la Provincia y Alcaldía mayor de Tecoantepec, situada á la boca ó entrada del Puerto de los Angeles.

**SACSAMA**, Pueblo de la Provincia y Corregimiento

**SA**

to de Arica en el Perú, anexo al Curato de Copta.

**SACSAMARCA**, Pueblo de la Provincia y Corregimiento de Vilcashuaman en el mismo Reyno que el anterior, anexo al Curato de Zancos.

Otro Pueblo hay de este nombre en la Provincia y Corregimiento de Angaraes en el mismo Reyno, anexo al Curato del de San Sebastian.

**SACSAQUÉRO**, Pueblo de la Provincia y Corregimiento de Castro-Virreyna en el Perú, anexo al Curato de su Capital.

**SACUALPA**, Santa Maria de Zoyoba de) Pueblo de la Provincia y Alcaldía mayor de Quiché en el Reyno de Guatemala.

**SAGADAHOC**, Territorio y distrito de la Bahía de Massachusetts en la Nueva Inglaterra y América Septentrional, concedido por el Rey Carlos II de la Gran Bretaña el año de 1634 á su hermano el Duque de Yorck, antes estaba anexo al Gobierno de la Nueva Yorck; pero habiendo subido al trono de Inglaterra el Duque por muerte del Monarca referido volvió á incorporarse en la Corona; hoy se ex-

**SA 461**

tiende este territorio desde el rio de Santa Cruz á Levante hasta el de Quenebec al Poniente, y desde cada uno de estos rios en derechura al N hasta el de San Lorenzo que es su frontera Septentrional, y al Oceano Atlántico que es la Meridional. Quando poseían los Franceses la Nueva Escocia, se comprehendia Sagadahoc en su distrito y Gobierno con el fin de consolidar mas sus pretensiones á uno y otro: en la paz de Utrech el año de 1713 renunciaron los Franceses sus pretendidos derechos á la Nueva Escocia y á Sagadahoc, con lo qual recobró la Corte de Londres aquella Provincia, y pocos años despues adquirió la propiedad de todo lo que tenían allí los Franceses, y la erigió en Gobierno Real separado; pero el territorio de Sagadahoc quedó en la jurisdiccion de la Bahía de Massachusetts, y envia un diputado al Consejo, pero no á la Casa de los Representantes de Massachusetts, ni la Asamblea general podia disponer de sus tierras sin el consentimiento Real, y la propiedad de las concesiones particulares quedaban

ban á favor de los poseedores hasta que se hubiesen reunido á la Corona como en la Nueva Escocia; pero estos establecimientos han variado por haberse separado de la Inglaterra con las demas Provincias que forman los Estados Unidos de la América. El Coronel Dunbar intentó formar de esta un Gobierno separado, en cuya conformidad obtuvo despacho Real para tomar 300 acres de terreno, buenos árboles y maderas de construcción para la Armada Real, y fué confirmado por otro del año de 1730 al Coronel Phillips, que era entonces Gobernador de la Nueva Escocia, mandándole tomar posesion del terreno que hay entre los rios de Santa Cruz y Quenebec, y á este fin envió un destacamento de 30 hombres mandados por un Oficial á ocupar aquel territorio, y poner guarnicion en el fuerte Federico sobre el rio Pemmaquid: todo tuvo efecto, y aquella tropa permaneció allí algun tiempo; pero habiendo hecho recurso á la Corte de Londres la Compañia de los Muscangus, poseedora de una parte de Sagadahoc, se revocó

SA  
el decreto, y se mandó retirar el destacamento del Coronel Phillips. Hoy la Provincia de Massachusetts para que no se la culpe de abandonar este territorio mantiene en él dos guarniciones, una en el banco Georgio y otra en el fuerte Federico. El año de 1714 no pasaba de 370 en Sagadahoc el número de hombres capaces de tomar las armas, despues se disminuyó por haber estado sus habitantes expuestos á las incursiones de los Franceses y de los Indios. A principios del siglo pasado comerciaban indistintamente en Sagadahoc la Francia y la Inglaterra, porque su terreno es fertilísimo y digno de ser cultivado, despues se transformó en una selva que no produce mas que algunas maderas de construcción, y un gran número de pinos blancos para arboladura de navios.

Tiene el mismo nombre un rio del Condado de York en la misma Provincia de Massachusetts en la Nueva Inglaterra, es un brazo del de Quenebec que tiene su origen en 44 gr. 50 min. de lat. al NE de White-Hills ó Montañas blancas, no le-

xos

SA  
xos de la Cabeza de Connecticut, saliendo de la Bahia de Meriden despues de correr 200 millas entre

Una Bahia en la punta Sur de la misma Provincia de Damariscote.

SAGASUI, una Provincia y Capitanía en la Costa de Brasil.

SAGHADOC, una Provincia y Colonia en la América del Sur.

SAGONE, una Provincia situada cerca del Sur de la América, á la entrada de la Fortuna.

SAGUARIP, una Provincia y Capitanía en la América del Norte, situada al NNE de Sagadahoc.

Tiene el mismo nombre un rio pequeño en la Provincia y Capitanía de Santos en el Brasil, sale de la sierra Chapada y sale al mar de su nombre.

Esta se halla en la Isla de San Antonio de la Pasqua.

## SA

creto, y se mandó re-  
el destacamento del  
Phillips. Hoy la Pro-  
ia de Massachusetts pa-  
que no se la culpe de  
donar este territorio  
tiene en él dos guar-  
ones, una en el banco  
orgio y otra en el fuerte  
lerico. El año de 1714  
pasaba de 370 en Saga-  
oc el número de hom-  
s capaces de tomar las  
as, despues se disminu-  
por haber estado sus ha-  
antes expuestos á las in-  
siones de los Franceses  
de los Indios. A princin-  
s del siglo pasado comer-  
ban indistintamente en  
gadahoc la Francia y la  
laterra, porque su ter-  
o es fertilísimo y digno  
ser cultivado, despues  
transformó en una selva  
e no produce mas que al-  
nas maderas de construc-  
n, y un gran número de  
os blancos para arbola-  
ra de navios.

Tiene el mismo nombre un  
del Condado de Yorck en  
misma Provincia de Mas-  
chusetts en la Nueva In-  
aterra, es un brazo del de  
uebec que tiene su ori-  
n en 44 gr. 50 min. de  
E. al NE de White-Hills  
Montañas blancas, no le-  
xos

## SA

xos de la Cabecera del de  
Connecticut, sale al mar en  
la Bahía de Merrymeeting,  
despues de correr mas de  
200 millas entre N y S.

Una Bahía en la Costa  
de la misma Provincia, en-  
tre punta Sna. y el rio  
Damariscote.

SAGASUI, Bahía de)  
en la Costa de la Provin-  
cia y Capitanía del Rey en  
el Brasil.

SAGHADÓC, Rio gran-  
de y caudaloso de la Pro-  
vincia y Colonia de Virgi-  
nia en la América Septen-  
trional.

SAGONE, Isla pequeña,  
situada cerca de la Costa  
del Sur de la de Terrano-  
va, á la entrada de la Ba-  
hía de la Fortune.

SAGUARIPA, Pueblo de  
la Provincia y Gobierno de  
Ostímuri en la América Sep-  
tentrional, situado 27 le-  
guas al NNE del rio Chico.

Tiene el mismo nombre  
un rio pequeño de la Pro-  
vincia y Capitanía de To-  
dos Santos en el Brasil, na-  
ce cerca de la Costa de la  
sierra Chapada, corre al E,  
y sale al mar en la punta  
de su nombre.

Esta se halla entre la Vi-  
lla de San Anton y la Isla  
de la Pasqua.

## SA 463

SAGUENAY, Provincia  
de la Nueva Francia ó Ca-  
nadá, confina por el O y  
SO con el rio de su nom-  
bre, por el NE con la  
Nacion de Indios llamados  
Kileshinoas, por el NO con  
la de los Esquimales, y por  
el SO con el rio San Lo-  
renzo; el territorio y las ori-  
llas del rio se vieron tan  
poco ventajosos, y la pri-  
mera Colonia fundada por  
los Franceses en Tadousac  
padejó tanto, que por mu-  
cho tiempo se vieron des-  
animados de establecerse en  
el Canadá; pero al fin su-  
biendo hasta Quebec cobra-  
ron ánimo, y desde enton-  
ces ha florecido mas cada  
vez, hasta que todo el país  
y su Capital cayó en poder  
de los Ingleses el año de  
1759; es muy abundante  
en mármoles de varios gé-  
neros, de modo que hasta  
las casas de particulares es-  
tán hechas de ellos.

Tiene el mismo nombre  
un rio de esta Provincia,  
nace del de San Juan, y  
despues de correr muchas  
leguas entra en el de San  
Lorenzo, cerca de la Ciu-  
dad de Tadousac, tiene á su  
entrada  $\frac{3}{4}$  de milla de an-  
cho, y 80 á 90 pies de agua;  
pero mas arriba es mucho  
mas



mas ancho, y la estrechura de su boca lo hace sumamente rápido, y sin embargo dice el P. Charlevoix que es navegable mas de 25 leguas con embarcaciones grandes; el Puerto puede abrigar 25 con muy buen fondeadero, aseguradas de los temporales por su figura redonda, profundidad, y estar rodeada de peñas altas.

Otro rio pequeño en la Provincia y país del Labrador corre al Sur, y entra en el de San Lorenzo.

**SAGUENAY**, Bahía de) en la Costa del O del lago Hurón.

**SAHUACARI**, Cerro de) Pueblo de la Provincia y Corregimiento de Camaná en el Reyno del Perú, situado á orilla de la Costa, cerca del de Acari.

**SAHUANCÚCA**, Monte y volcán de la Provincia y Corregimiento de Collahuas y distrito de Arequipa en el Perú, está cerca del Pueblo de Achoma, y casi siempre arroja fuego.

**SAINA**, Pueblo de la Provincia y Corregimiento de Condesuyos de Arequipa en el Perú, anexo al Curato de Zaila en la de Parinacochas.

**SAINAPUCHI**, Pueblo

de las Misiones que tienen los Religiosos de San Francisco en la Provincia de Tauramara y Reyno de Nueva Vizcaya en la América Septentrional, situado 15 leguas al OSO del Real de Minas de S. Felipe de Chiguagua.

**SAINTS**, Cabo des) Punta de tierra en la Costa del E de la Isla de Terranova, entre la Bahía Vert ó Verde y la de Catilina.

**SAIZA**, Pueblo de la Provincia y Corregimiento de Lucanas en el Perú.

**SAL**, Pueblo de la Provincia y Gobierno de Popayán en el Nuevo Reyno de Granada.

Tiene el mismo nombre un rio de la Provincia y Corregimiento de Castro-Virreyna en el Perú, nace de una laguna que está al Sur de la Capital, corre al N, pasa cerca de esta, y torciendo luego al E, entra en el de Iscuchaca.

Un monte de la Provincia y Colonia de Surinám ó parte de la Guayana que poseen los Holandeses, está entre la gran sierra de Rinocote y el rio Mazarroni.

Otro monte de la Provincia y Corregimiento de Caxamarquilla en el Perú.

Unas

## SA

de las Misiones que tienen los Religiosos de San Francisco en la Provincia de Taumara y Reyno de Nueva Vizcaya en la América Septentrional, situado 15 leguas al OSO del Real de Minas de S. Felipe de Chiguagua.

**SAINTS**, Cabo des) Punta de tierra en la Costa del E de la Isla de Terranova, entre la Bahía Verde y la de Catilina.

**SAIZA**, Pueblo de la Provincia y Corregimiento de Lucanas en el Perú.


**SAL**, Pueblo de la Provincia y Gobierno de Popayán en el Nuevo Reyno de Granada.

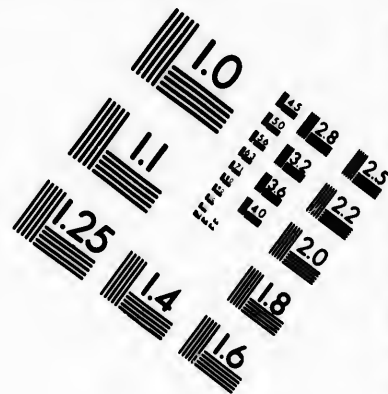
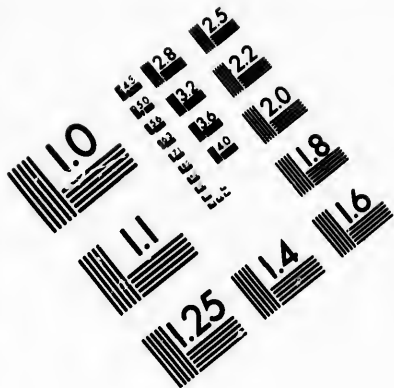
Tiene el mismo nombre un rio de la Provincia y Corregimiento de Castro-Virreyna en el Perú, nace de una laguna que está al Sur de la Capital, corre al N, pasa cerca de esta, y torciendo luego al E entra en el de Iscuchaca.

Un monte de la Provincia y Colonia de Surinám ó parte de la Guayana que poseen los Holandeses, está entre la gran sierra de Rinocote y el rio Mazarroni.




Otro monte de la Provincia y Corregimiento de Caxamarquilla en el Perú.

Unas





**IMAGE EVALUATION  
TEST TARGET (MT-3)**



**Photographic  
Sciences  
Corporation**

23 WEST MAIN STREET  
WEBSTER, N.Y. 14580  
(716) 872-4503



**CIHM/ICMH  
Microfiche  
Series.**

**CIHM/ICMH  
Collection de  
microfiches.**



**Canadian Institute for Historical Microreproductions / Institut canadien de microreproductions historiques**

**© 1983**

S  
Unas llanuras  
dilatadas en el  
Corregimiento  
del mismo Reyno  
anterior.

Un Puerto  
de la Provincia  
de Honduras  
Nueva España  
triufo de la  
de Ulúa.

Unas Islas  
California ó  
Cortés, con  
Si puedes, se  
tienen sus nom-  
bres: las may-  
Ánimas, San-  
Estevan y San-  
tán situadas  
terior del go-  
una cadena  
hasta la de N-  
dexando solo  
muy estrecho  
salida para la  
nes, por cuya  
ron el nombre  
puedes.

Unos Islotes  
peña cerca de  
N de la Isla  
frente de la  
dre, al O de  
guila, de qu-  
cerca.

Otro rio  
Chile que ba-  
dillera de los

**SA**

Unas llanuras ó pampas dilatadas en la Provincia y Corregimiento de Lipés del mismo Reyno que el monte anterior.

Un Puerto en la Costa de la Provincia y Gobierno de Honduras y Reyno de Nueva España, entre el triunfo de la Cruz y el rio de Ulúa.

Unas Islas en el golfo de California ó mar Roxo de Cortés, con el aditamento Si puedes, son varias, que tienen sus nombres particulares: las mayores son las Animas, San Lorenzo, San Estevan y San Agustín; están situadas en lo mas interior del golfo, y forman una cadena desde la Costa hasta la de Nueva España, dexando solo unos canales muy estrechos, de difícil salida para las embarcaciones, por cuya razon les dieron el nombre de Sal si puedes.

Unos Islotes y baxos de peña cerca de la Costa del N de la Isla de Cuba, en frente de la Cruz del Padre, al O del cayo de Anguila, de quien están muy cerca.

Otro rio del Reyno de Chile que baxa de la Cordillera de los Andes, y corre

**SA 465**

al Poniente por el despo- blado de Atacama, sus aguas son clarísimas, pero saladas, entra en la mar del Sur en 23 gr. 45 min. de lat. aust.

**SALA**, Rio de la Provincia y Gobierno de Buenos Ayres, corre al NNE, y entra en el Paraná, entre el de Areco y el de Dos Hermanas.

**SALADA**, Bahía de la Costa de la mar del Sur en la Provincia y Corregimiento de Copiapó en el Reyno de Chile.

**SALADAS**, Lagunas de la Provincia y Gobierno de la Luisiana en la América Septentrional, son tres, y están contiguas á la orilla del rio Negro.

**SALADILLO**, Pueblo de la Provincia y Gobierno del Tucumán en el Perú, situado á la orilla del rio de su nombre.

Otro Pueblo hay en la misma Provincia con el mismo nombre, á orilla del rio Dulce, y al S del de Turupampa.

Un rio de la Provincia y Gobierno de Buenos Ayres, y es un brazo del rio Salado que corre al S, y entra en el Paraná.

Otro de la misma Provincia y Gobierno que el anterior.

terior nace en las Pampas, corre al S S E muchas leguas, y sale al mar en la Costa de los Patagones.

Otro de la Provincia y Gobierno del Tucumán en el Perú, distinto del que hemos dicho arriba, corre casi al E en la jurisdiccion de la Ciudad de Córdoba, y entra en el rio Tercero.

**SALADO**, Rio caudaloso de la Provincia y Gobierno del Tucumán en el Perú, tiene su origen de varios arroyos que baxan de las serranias de este Reyno en 24 gr. de lat.; pero principalmente de las del valle de Calchaqui, donde se incorpora con otro que baxa del SO, y salen unidos al valle de Huachipas, cuyo nombre toma allí cambiándole luego por el de Choromoros que le da un parage llamado así, y mas abaxo toma el del Pasage, por ser preciso pasarlo, y no sin riesgo por la rapidéz de su corriente, los que vienen de Buenos Ayres y Tucumán á Salta por el camino real; despues lo llaman rio de Balbuena, porque baña las tierras del fuerte y Pueblo de este nombre; mucho antes se le junta por el Poniente el de las

Piedras, que es la mejor agua de toda la Provincia, pasa mas abaxo por la jurisdiccion de Santiago del Estero, desde donde corre 80 leguas con el nombre de rio Salado, y cerca de la Ciudad de Santa Fe se consume ó pierde en una laguna que llaman Mar Chiquito. Desde que pasa por los términos de Salta corre al SE, costea gran parte del Chacó, y entra finalmente en él antes de llegar á su término: su curso total es de mas de 200 leguas, y en otros tiempos llegaba hasta la Ciudad de Santa Fe, donde formaba una península con un brazo del Paraná; pero por haber abierto sus grandes avenidas un nuevo cauce forma la laguna referida en que se consume: se ha intentado volverlo á encaminar por su antigua madre, para facilitar el comercio con Santa Fe y Buenos Ayres por el Paraná, ahorrando un gran rodeo; pero el Rey ha mandado se dexen en el estado que se halla, por varios inconvenientes que tiene aquel proyecto.

Otro rio hay del mismo nombre en el Reyno de Chile, baxa de la Cordillera á

un profundo de corre in fines del Per tan saladas den beber.

Otro de país de los en el Nuev al SO, y Gila, enfren de la Tota.

Otro de Corregimien en el Perú c y sale al ma al Puerto de

Otro pequ vancia y Co Chichas y Ta mo Reyno corre al E, Pilcomayo.

Otro tamb la Provincia Paraguay co go tuerce su entrar en el enfrente de l Asuncion.

Otro de l Domingo en nen los Fran las sierras d Costa del N O, corre al al mar en l raderos.

Otro de la el anterior Tom. IV.

## SA

Piedras, que es la mejor agua de toda la Provincia, pasa mas abaxo por la jurisdiccion de Santiago del Estero, desde donde corre 80 leguas con el nombre de rio Salado, y cerca de la Ciudad de Santa Fe se consume ó pierde en una laguna que llaman Mar Chiquito. Desde que pasa por los términos de Salta corre al SE, costea gran parte del Chacó, y entra finalmente en él antes de llegar á su término: su curso total es de mas de 200 leguas, y en otros tiempos llegaba hasta la Ciudad de Santa Fe, donde formaba una península con un brazo del Paraná; pero por haber abierto sus grandes avenidas un nuevo cauce forma la laguna referida en que se consume: se ha intentado volverlo á encaminar por su antigua madre, para facilitar el comercio con Santa Fe y Buenos Ayres por el Paraná, ahorrando un gran rodeo; pero el Rey ha mandado se dexen en el estado que se halla, por varios inconvenientes que tiene aquel proyecto.

Otro rio hay del mismo nombre en el Reyno de Chile, baxa de la Cordillera á un

## SA

un profundo valle, por donde corre inmediato á los confines del Perú, sus aguas son tan saladas que no se pueden beber.

Otro de la Provincia y país de los Indios Apaches en el Nuevo México corre al SO, y entra en el de Gila, enfrente del Pueblo de la Tota.

Otro de la Provincia y Corregimiento de Atacama en el Perú corre casi al O, y sale al mar del Sur, junto al Puerto de Betas.

Otro pequeño de la Provincia y Corregimiento de Chichas y Tarija en el mismo Reyno que el anterior corre al E, y entra en el Pilcomayo.

Otro tambien pequeño de la Provincia y Gobierno del Paraguay corre al N, luego tuerce su curso al O para entrar en el del Paraguay, enfrente de la Ciudad de la Asuncion.

Otro de la Isla de Santo Domingo en la parte que tienen los Franceses, nace en las sierras de Banasia de la Costa del N y Cabeza del O, corre al NNE, y sale al mar en la Bahía de Barraderos.

Otro de la misma Isla que el anterior nace en la sierra

Tom. IV.

## SA 467

ra Prieta, al O de la laguna de Enriquillo, corre al S; y sale al mar entre la ensenada de Puer y la de Gravois.

Otro de la misma Isla nace cerca de la Costa del N en la Cabeza del E, es pequeño, y sale al mar en la ensenada de Barbacoa.

Otro tambien de la misma Isla que los anteriores en la parte que poseen los Franceses en la Costa del Sur, entre el Trou Petit y el rio Guillermo.

Otro pequeño de la Isla de Martinica corre al NE, y sale al mar entre el fuerte de la Trinidad y la ensenada de Sazevout.

Un Estero en la Costa del Reyno de Chile en la Provincia y Corregimiento de Coquimbo, entre los Puertos del Juncal y de Chimiral.

SALA-HONDA, Punta de) en la Costa de la mar del Sur y Provincia y Gobierno del Chocó en el partido de Barbacoas, una de las que forman la primera boca ó entrada del rio de Patia.

SALAMANCA de Balcalár) Ciudad de la Provincia y Gobierno de Yucatán en Nueva España, fundada

Ooo por



por el Adelantado Francisco de Montejo que le dió este nombre en memoria de su patria, es pequeña, pero hermosa, y bien construida, situada al E del istmo que junta la península de Yucatán con el Continente, tiene 120 casas, y un pequeño fuerte con una corta guarnición; pero su terreno es muy baxo, y siempre inundado, por cuya razón es el clima mal sano, y se padece una insufrible plaga de mosquitos: está en 90 gr. 30 min. de long. y en 27 gr. 2 min. de lat.

Otra Ciudad hay del mismo nombre en la Provincia y Gobierno de Santa Marta en el Nuevo Reyno de Granada, hoy solo es un Pueblo corto por la decadencia á que ha venido que llaman la Ramada; está en el llano de Upár y jurisdicción de la Ciudad de los Reyes. cerca de las montañas; es de muy mal clima, y en su distrito tiene una mina de cobre muy fino.

Una Villa de la Provincia y Alcaldía mayor de Tlaxcala en Nueva España.

Un Pueblo de la Provincia y Corregimiento de Condesuyos de Arequipa en el Perú.

Otro en el Reyno y Obispado de Mechoacán en Nueva España, confinante con la Nueva Galicia.

SALAMANQUILLA, Isla pequeña de la mar del N, situada cerca de la Costa de la Provincia y Gobierno de Cartagena en el Nuevo Reyno de Granada, entre la grande de Tintinpan y la punta de San Bernardo.

SALAQUICHE, Rio de la Provincia y Gobierno del Chocó en el mismo Reyno que la Isla anterior, nace en sus montañas, y sale al mar en el golfo del Darien y boca del rio Atrato.

SALAS, Pueblo de la Provincia y Corregimiento de Piura en el Perú.

SALAZAR de las Palmas, Ciudad del Nuevo Reyno de Granada; vease el artículo Palmas.

SALBUTIQUI, Rio de la Provincia y Gobierno de Nicaragua en el Reyno de Guatemala, corre al Sur, y sale al mar Pacifico, al O de la Villa de San Miguel.

SALCABAMBA, Pueblo de la Provincia y Corregimiento de Guanta en el Perú, anexo al Curato del de Huaribamba.

Tiene el mismo nombre un hermoso y dilatado valle en

S  
en la Provincia  
miento de Pat  
mo Reyno q  
anterior, cer  
lados de una  
montañas, y  
del rio Peren  
trito y jurisd  
Misiones de C

SALDÁN,  
Provincia y  
Tucumán en  
distrito y jur  
Ciudad de Có

SALDAÑA  
de la Provinc  
no de Popayá  
vo Reyno de  
re en la jurisd  
Ciudad de la  
y despues de  
curso las agua  
tra en el gran  
dalena por la  
dental, siemp  
es con mucho  
violencia de

Un monte  
alto hay del  
que siempre  
nieve en la P  
bierno de Q  
no de Quito,  
te del de C  
descubre des  
vicioso.

SALE, R  
la Isla de Gu  
en sus mont

**SA**

Otro en el Reyno y Obisado de Mechoacán en Nueva España, confinante con Nueva Galicia.

**SALAMANQUILLA**, Isla pequeña de la mar del N, situada cerca de la Costa de la Provincia y Gobierno de Cartagena en el Nuevo Reyno de Granada, entre la grande de Tintinpan y la punta de San Bernardo.

**SALAUICHE**, Rio de la Provincia y Gobierno del Chocó en el mismo Reyno que la Isla anterior, nace en sus montañas, y sale al mar en el golfo del Darien y boca del rio Atrato.

**SALAS**, Pueblo de la Provincia y Corregimiento de Piura en el Perú.

**SALAZAR** de las Palmas, Ciudad del Nuevo Reyno de Granada; vease el artículo Palmas.

**SALBUTIQUI**, Rio de la Provincia y Gobierno de Nicaragua en el Reyno de Guatemala, corre al Sur, y sale al mar Pacifico, al O de la Villa de San Miguel.

**SALCABAMBA**, Pueblo de la Provincia y Corregimiento de Guanta en el Perú, anexo al Curato del de Huaribamba.

Tiene el mismo nombre un hermoso y dilatado valle en

**SA**

en la Provincia y Corregimiento de Patáz en el mismo Reyno que el Pueblo anterior, cerrado por dos lados de una cordillera de montañas, y por el tercero del rio Perené, es del distrito y jurisdiccion de las Misiones de Caxamarquilla.

**SALDÁN**, Pueblo de la Provincia y Gobierno del Tucumán en el Perú, del distrito y jurisdiccion de la Ciudad de Córdoba.

**SALDAÑA**, Rio rápido de la Provincia y Gobierno de Popayán en el Nuevo Reyno de Granada, corre en la jurisdiccion de la Ciudad de la Plata al NE, y despues de recoger en su curso las aguas de otros entra en el grande de la Magdalena por la parte Occidental, siempre que se pasa es con mucho riesgo por la violencia de sus corrientes.

Un monte ó páramo muy alto hay del mismo nombre que siempre está cubierto de nieve en la Provincia y Gobierno de Quixos del Reyno de Quito, está á Levante del de Cotopaxi, y se descubre desde el Valle vicioso.

**SALE**, Rio pequeño de la Isla de Guadalupe, nace en sus montañas, corre al

**SA 469**

SO, y sale al mar entre el de Sence y la ensenada de la Cruz.

**SALEM**, Ciudad Capital del Condado de Essex en la Provincia de la Bahía de Massachusets y Nueva Inglaterra, 18 millas al N de Boston, en que hay una de las Iglesias de mejor arquitectura, está situada en un llano entre dos rios, y tiene dos Puertos llamados el uno de Invierno y el otro de Verano, es donde los Colonos de la Bahía de Massachusets hicieron su primer establecimiento, y á donde trasladó el Parlamento de Inglaterra el Puerto de Boston el año de 1774, quando empezaron las alteraciones y guerra de aquellas Colonias contra su Metrópoli Europea: esta Ciudad es célebre por su construcción de embarcaciones y tartanas para pescar, hace un gran comercio con las Islas; la severidad con que en su Tribunal se juzgan y castigan los malhechores hace que se sacrifique aquí mas gente que en el resto de la Nueva Inglaterra: el Tribunal de la Ciudad celebra sus Juntas los últimos Miércoles de los meses de Junio y de Noviembre: está en

**470 SA**

en 7<sup>o</sup> gr. 36 min. de long. occid. y en 40 gr. 35 min. de lat. sept.

Otra Ciudad hay del mismo nombre en la Provincia de Jersey Occidental, tambien de los Estados Unidos de la América, situada á orilla del rio Salham de quien toma el nombre, contiene 120 familias de vecindario, y se considera como una de las mejores Poblaciones de la Provincia por su situacion, edificios y comercio, está 30 millas al Sur de Filadelfia, y cerca de 2 al O de Delawar, en 39 gr. 35 min. de lat. y en 75 gr. 51 min. de long.

Otra Ciudad pequeña del Condado y Parroquia de Dobbs en lo interior de la Provincia y Gobierno de la Carolina Septentrional.

**SALEES**, Etangs) ó Lagunas Saladas en la Nueva Francia ó Canadá, son ocho entre grandes y pequeñas, y están cerca de la Costa del S del lago Erié.

**SALINA**, Pueblo de la Provincia y Corregimiento de Tunja en el Nuevo Reyno de Granada, situado entre unas ásperas sierras, es de temperamento cálido, muy estéril y reducido, rendrá 25 vecinos y otros tantos

**SA**

Indios, que viven de coger sal de una salina que tiene tres ojos á la orilla de un rio, las quales llaman Guacha, Chinibaque y Salina grande, sin aplicarse mas que á esto y á conducir leña del monte para los forasteros que van á ajustar por un tanto el poder extraer sal: está 8 leguas del Pueblo de Chita.

Otro Pueblo hay del mismo nombre en el distrito del Corregimiento de las cinco leguas de la Ciudad de Quito.

Una laguna grande y con este sobrenombre en la Isla de San Christoval está en la extremidad que mira al S E, rodeada de otras mas pequeñas.

Otra laguna tambien grande de agua salada en la Isla de la Martinica y extremidad de ella que mira al S O, muy cerca de la Costa.

Otra en la Isla de Guadalupe en la punta de los Castillos de la Gran Tierra.

Otra de la misma Isla que la anterior en la Costa del S de la Gran Tierra, cerca del Pueblo de Santa Ana.

Otra de la Isla de Santo Domingo en la Costa del N, cerca de la boca ó entrada del rio grande de Yaque.

Otra

**S**  
Otra de la  
Gobierno de  
al O del Pue  
larga.

Una Bahía  
la Provincia y  
to de Chanca  
enfrente de lo  
Guaura.

Una Isla  
mar del N,  
cos y el baxo  
cuadrado.

Otra Isleta  
de la anterior

Una punta  
Costa del S  
Santo Doming  
hia de Ocoa  
Nizao.

Otra punta  
Isla que la  
Costa del N  
nombre de pe  
tinguiria de e  
la de la Roche  
glar.

**SALINA**  
Real de Min  
Reyno de Lec  
rica Septentri  
su jurisdiccio  
con la Provinc  
la, y su distri  
do de Indios  
que nunca ha  
lidades; sin e  
tiene el Rey  
diez soldados

**SA**

Indios, que viven de coger sal de una salina que tiene tres ojos á la orilla de un rio, las cuales llaman Guahua, Chinibaque y Salina grande, sin aplicarse mas que á esto y á conducir leña del monte para los focos de asteros que van á ajustar por un tanto el poder extraer sal: está 8 leguas del Pueblo de Chita.

Otro Pueblo hay del mismo nombre en el distrito del Corregimiento de las cinco leguas de la Ciudad de Quito.

Una laguna grande y con este sobrenombre en la Isla de San Christoval está en la extremidad que mira al S E, rodeada de otras mas pequeñas.

Otra laguna tambien grande de agua salada en la Isla de la Martinica y extremidad de ella que mira al SO, muy cerca de la Costa.

Otra en la Isla de Guadalupe en la punta de los Castillos de la Gran Tierra.

Otra de la misma Isla que está anterior en la Costa del N de la Gran Tierra, cerca del Pueblo de Santa Ana.

Otra de la Isla de Santo Domingo en la Costa del N, cerca de la boca ó entrada del rio grande de Yaque.

Otra

**SA**

Otra de la Provincia y Gobierno de Buenos Ayres, al O del Pueblo de Cañada larga.

Una Bahía en la Costa de la Provincia y Corregimiento de Chancay en el Perú, enfrente de los farallones de Guaura.

Una Isla pequeña en la mar del N, entre los Caiicos y el baxo del Pañuelo cuadrado.

Otra Isleta situada cerca de la anterior, y al S de ella.

Una punta de tierra en la Costa del S de la Isla de Santo Domingo, entre la Bahía de Ocoa y la punta de Nizao.

Otra punta de la misma Isla que la anterior en la Costa del N con el sobrenombre de pequeña para distinguirla de ella, está entre la de la Roche y la del Manglar.

**SALINAS**, Pueblo y Real de Minas del Nuevo Reyno de Leon en la América Septentrional, confina su jurisdicción al Poniente con la Provincia de Coaguila, y su distrito está poblado de Indios infieles, pero que nunca han hecho hostilidades; sin embargo mantiene el Rey allí un cabo y diez soldados para con-

**SA**

471

terlos: tiene la Poblacion 50 familias de Españoles, Mestizos y Mulatos, que antes se empleaban en el beneficio de las minas de plata, que han producido mucha y de buena ley, pero hoy han decaido mucho por estar mezclada con plomo; para beneficiarla conducen el metal á los Reales de Zacatecas, Sombrerete, Guanaxuato y Chiguagua: tambien crian porcion de ganado, pero cultivan muy pocas semillas y frutos: está 22 leguas al N de su Capital.

Tiene el mismo nombre otro Pueblo de la Provincia y Corregimiento de Parí en el Perú.

Otro con la advocacion de San Pablo en la Alcaldía mayor de Tacuba y Reyno de Nueva España.

Otro de la Provincia y Capitania de Rio Grande en el Brasil, situado á orilla del rio Amargoso, cerca de la Costa, y de la aldea de Webasau.

Otro de la Provincia y Corregimiento de Ibarra en el Reyno de Quito, situado al N del de Cayasqui ó Caguasqui.

Otro de la Provincia y Corregimiento de Potosí en el

## 472 SA

el Perú, situado en el valle de su nombre.

Otro de la Provincia y Corregimiento de Maule en el Reyno de Chile, situado en la Costa y valle de Nihue.

Otro de la Provincia y Gobierno de Santa Cruz de la Sierra en el Perú, fundado en la llanura de Misque el año de 1549 por el Capitan Andres de Salinas, de quien tomó el nombre, es grande, de terreno fértil y ameno, pero muy poco poblado por falta de comercio, sin embargo de que no faltan en él algunas familias de distincion, está en 18 gr. de lat. aust.

Otro en el Nuevo Reyno de Leon y valle de su nombre es Cabeza de partido de este Gobierno, en su distrito crian muchísimo ganado cabrio, pero muy pocas semillas y demas frutos, toma el nombre de un parage salitroso en que está, lo habitan 18 familias de Indios, y dista 12 leguas al NO de la Capital.

Un rio de la Provincia y Gobierno de Venezuela en el Nuevo Reyno de Granada corre al S, y entra en el del Gamalotal.

Una punta de tierra ó

## SA

cabo de la Costa en la mar del Sur y Provincia y Gobierno del Chocó, al N del cabo de Corrientes.

Otra punta en la Isla de San Christoval, mirando al SO, tiene esta denominacion por unas lagunas que hay en ella, donde se cria mucha sal.

Otra en la Costa del SO de la Isla de Martinica.

Otra en la Costa de la Provincia y Capitania del Pará y Reyno del Brasil, entre la de Latigisca y el monte Pirausú.

Otra que es extremidad de la Costa del O de la Isla de la Puná en la Provincia y Gobierno de Guayaquil y Reyno de Quito.

Un valle ó llanura dilatada en el distrito del Corregimiento del Cuzco y Reyno del Perú, en que hay una fuente de agua salada donde quajan mucha sal, es célebre por la batalla que en él se dieron el año de 1538 Francisco Pizarro y Diego de Almagro.

Otro valle en la Provincia y Corregimiento de Chichas y Tarija en el mismo Reyno que el anterior, cerca del rio Bermejo.

Otro Pueblo en la Provincia y Gobierno de Nico-

ya

## SA

ya y Reyno d

Un Puerto de la Provincia mayor de Te Nueva España tante de su C

Un baxo de de la Costa de y Capitania d en el Brasil, punta de Tibu blo d. Obrand

Una ensenad del SO de la tinica, al lado de su nombre.

Otra punta de la Costa del de la Tortuga de Santo Domi

Un despobla vancia y Gobie cumán y Reyn

SALINE, de la Provincia de la Luisiana NE, y entra er

Otro rio de l vancia y Gobie NNE, y entra sissippi.

Un estanqu grande en la l dalupe y Costa Gran Tierra, j blo de San Fr

Un Pueblo d cia y Gobierno siana en la A

SA

po de la Costa en la mar Sur y Provincia y Gobierno del Chocó, al N del po de Corrientes.

Otra punta en la Isla de n Christoval, mirando al O, tiene esta denominación por unas lagunas que y en ella, donde se cria mucha sal.

Otra en la Costa del SO de la Isla de Martinica.

Otra en la Costa de la Provincia y Capitanía del Perú y Reyno del Brasil, entre la de Latigisca y el Monte Pirausú.

Otra que es extremidad de la Costa del O de la Isla de la Puná en la Provincia de Gobierno de Guayaquil y Reyno de Quito.

Un valle ó llanura dilatada en el distrito del Corregimiento del Cuzco y Reyno del Perú, en que hay una fuente de agua salada donde quajan mucha sal, es célebre por la batalla que en él se dieron el año de 1538 Francisco Pizarro y Diego de Almagro.

Otro valle en la Provincia y Corregimiento de Chichas y Tarija en el mismo Reyno que el anterior, cerca del rio Bermejo.

Otro Pueblo en la Provincia y Gobierno de Nicoya

SA

ya y Reyno de Guatemala.

Un Puerto en la Costa de la Provincia y Alcaldía mayor de Teocoatepec en Nueva España, poco distante de su Capital.

Un baxo de peñas cerca de la Costa de la Provincia y Capitanía de Rio Grande en el Brasil, está entre la punta de Tiburón y el Pueblo de Obrandive.

Una ensenada en la Costa del SO de la Isla de Martinica, al lado de la punta de su nombre.

Otra punta de tierra en la Costa del O de la Isla de la Tortuga, cerca de la de Santo Domingo.

Un despoblado en la Provincia y Gobierno del Tucumán y Reyno del Perú.

SALINE, Rio pequeño de la Provincia y Gobierno de la Luisiana; corre al NE, y entra en el de Pasús.

Otro rio de la misma Provincia y Gobierno corre al NNE, y entra en el Missisipi.

Un estanque ó laguna grande en la Isla de Guadalupe y Costa del S de la Gran Tierra, junto al Pueblo de San Francisco.

Un Pueblo de la Provincia y Gobierno de la Luisiana en la América Sep-

SA

473

trientral, situado á la orilla y entrada del rio de su nombre para entrar al Missisipi, en su inmediación tiene las célebres minas de la Mote.

SALISBURY, Ciudad del Condado de Essex y Provincia de Massachusets en la Nueva Inglaterra y Estados Unidos de la América, situada en la orilla septentrional del rio Merrymack, que tiene allí casi media milla de ancho, y en que hay una barca para pasarlo, está cerca de la Costa del mar, 40 millas al N de Bostón y 20 de Portsmouth en la Provincia de Nueva Hampshire, en 70 gr. 35 min. de long. y 42 gr. 55 min. de lat.

Otra Ciudad hay del mismo nombre en el Condado de Rowan de la Provincia y Gobierno de la Carolina Septentrional, situada en un parage ventajoso para el comercio.

Otra del Condado de Litchfield en la Provincia de Connecticut, 2 millas al NO de la caída del rio Straford, 8 al S de Sheffield, y 10 al NE de Charon.

Otra en la Provincia de Nueva York, situada á la orilla septentrional del rio Hud-

Hudson, 24 millas al N de Kingston, 7 al SO de Lunenburg y 5 al NO de Livingston.

Una llanura grande en la Isla Larga ó Long Island en la Provincia de Nueva York y Estados Unidos de la América, semejante á la que hay del mismo nombre en Wiltshire en Inglaterra.

**SALIVAS**, Nacion numerosa de Indios en la Provincia y Gobierno de San Juan de los Llanos en el Nuevo Reyno de Granada, entre los rios Meta y Casanare, está dividida en tribus que unas habitan á Poniente y otras á Levante del rio Vichada, son los mas dóciles, pacíficos y bien inclinados que se conocen entre todos los Indios, sin que por esto desmientan el caracter general de ellos; sus costumbres están llenas de extravagancias y ridiculeces: quando llega el tiempo de las sementeras salen todos los mozos al trabajo, y formados en filas reciben una furia de azotes de manos de los viejos, que dicen es para quitar la pereza á la juventud, sin que nadie dé un ay para quejarse: se precian de tener muy lucidas armas, aunque

nunca las usan porque son cobardes, alegando para ello que sus mayores nunca pelearon: las mugeres tienen la pension de peynar todos los dias á sus maridos, hijos, hermanos y huéspedes, igualarles el pelo y untarles el cuerpo, en que gastan la mayor parte del tiempo, y ellos no hacen mas que cuidar que no se descomponga aquel trabajo, mirándose muy amenudo á el espejo: tienen mucha pesadumbre quando la muger pare mellizos porque lo tienen por deshonor de sus personas, y la infeliz sufre un vexamen de todas las demas Indias, que sin reparar que á ellas les puede suceder lo mismo le dicen unas que es parienta de los ratones que nacen de quatro en quatro, otras de los cachicamos que paren mas y con mayor frecuencia, por esto procuran matar una de las criaturas antes que se sepa, pues si no el marido, persuadido á que la una es fruto de infidelidad, lleva la muger al Cazique, y este en presencia de las demas la azota cruelmente, amonestando á todas que no se atrevan á imitar la desvergüenza de aquella: los Regu-

**SA**  
gulares de la la Provincia reduxeron esta los Salivas á ca; pero los Cayeros y quemados dando misioneros el año despues han re- veces sus inva-

**SALIVE**, tremidad de mira al E de Trinidad, jun Arrecifes.

**SALLÉ**, Ri la Provincia y Virginia en la tentrional, co entra en el de del Pueblo de l

**SALLIQUE** la Provincia y Jaen de Brac Reyno de Quit

**SALMEDIN** peñas y arena entrada del P tobelo en el Ra-Firme, en punta donde el castillo de S todo fierro, á 7 leguas.

Otro baxo mo nombre ce ta de la Provi bierno de Car Nuevo Reyno Tom. IV.

SA

ca las usan porque son  
ardes, alegando para ello  
sus mayores nunca pe-  
ron: las mugeres tienen  
pension de peynar todos  
días á sus maridos, hi-  
hermanos y huéspedes,  
alarles el pelo y untar-  
el cuerpo, en que gas-  
la mayor parte del tiem-  
y ellos no hacen mas  
e cuidar que no se des-  
mponga aquel trabajo, mi-  
doso muy amenudo á el  
ejo: tienen mucha pesa-  
mbre quando la muger  
re mellizos porque lo tie-  
n por deshonra de sus  
ersonas, y la infeliz sufre  
vexamen de todas las  
mas Indias, que sin re-  
rar que á ellas les puede  
ceder lo mismo le dicen  
mas que es parienta de los  
tones que nacen de qua-  
o en quatro, otras de los  
chicamos que paren mas  
con mayor frecuencia, por  
to procuran matar una de  
s criaturas antes que se  
pa, pues si no el marido,  
ersuadido á que la una es  
uto de infidelidad, lleva la  
muger al Cazique, y este  
n presencia de las demas  
azota cruelmente, amo-  
estando á todas que no se  
crevan á imitar la desver-  
gencia de aquella: los Re-  
gu-

SA

gulares de la Compañia de  
la Provincia de Santa Fe  
reduxeron esta Nacion de  
los Salivas á la Fe Católi-  
ca; pero los Caribes destru-  
yeron y quemaron sus Pue-  
blos dando muerte á los Mi-  
sioneros el año de 1684, y  
despues han repetido varias  
veces sus invasiones.

**SALIVE**, Punta de) ex-  
tremidad de la Costa que  
mira al E de la Isla de la  
Trinidad, junto á la de los  
Arrecifes.

**SALLÉ**, Rio pequeño de  
la Provincia y Colonia de  
Virginia en la América Sep-  
tentrional, corre al O, y  
entra en el de Seyota cerca  
del Pueblo de Harriskintom.

**SALLIQUE**, Pueblo de  
la Provincia y Gobierno de  
Jaen de Bracamoros en el  
Reyno de Quito.

**SALMEDINA**, Baxo de  
peñas y arena que está á la  
entrada del Puerto de Por-  
tobelo en el Reyno de Tier-  
ra-Firme, enfrente de la  
punta donde estuvo situado  
el castillo de San Felipe de  
todo fierro, á distancia de  
7 leguas.

Otro baxo hay del mis-  
mo nombre cerca de la Cos-  
ta de la Provincia y Go-  
bierno de Cartagena en el  
Nuevo Reyno de Granada,  
*Tom. IV.*

SA

475

á la entrada del Puerto de  
Boca Chica.

Otro cerca de la Costa de  
la Provincia y Gobierno de  
Honduras en la América Sep-  
tentrional, entre el Morro  
Chico y la Isla Utila.

**SALMÓN**, Cueva de) en  
la Costa del E de la Isla  
de Terranova, dentro de la  
Bahía de la Concepcie

**SALMORIN**, Pueblo de  
la Isla de Santo Domingo  
en la parte de los France-  
ses, los Españoles lo que-  
maron y destruyeron el año  
de 1690.

**SALOMÓN**, Islas de  
la mar del Sur, llamadas  
tambien de Mendafia por  
haberlas descubierto Al-  
v-  
ro de Mendafia de órden  
del Marques de Cafiete, Vir-  
rey del Perú, (y no de Men-  
doza, como equivocadamen-  
te dice el Ex-Jesuita Co-  
leti) el año de 1567, son  
muchas, á quienes puso nom-  
bre, y las principales Gua-  
dalcanal, Santa Isabel, Gua-  
dalupe, Arrecife, Buena-  
vista, San Christoval, San  
Jorge, Santa Ana, San Mar-  
cos, San Nicolas, San Ge-  
rónimo, la Galera, la Flo-  
rida, San Dimas, Ramos,  
Santa Catarina; Santiago,  
nombre de Dios y Santa  
Cruz: el clima en todas  
Ppp ellas



## 476 SA

ellas es benigno, y el terreno fértil, estaban habitadas de salvajes; pero no están descubiertas mas que las Costas, porque no internaron los descubridores en ninguna de ellas: la de Guadalcanal tiene 200 leguas de circunferencia, y es la mayor de todas, y poco menor la de Santa Isabel, donde está el Puerto de Estrella, grande, cómodo y seguro: los geógrafos están discordes sobre la longitud de estas Islas, y no se sabe con certidumbre, pues ninguna embarcacion ha vuelto á verlas, lo qual ha dado motivo á que algunos con poca razon las hayan creído imaginarias, constando lo contrario del Diario del referido Alvaro de Mendafia que remitió á S.M., del qual resulta que están entre 7 y 23 gr. de lat. aust.

SALS, Isla pequeña de la mar del N, una de las Vírgenes, situada al O de la de Copper en el canal del Rey y Bahía de Francisco Drake, y al E de la de Peter ó Pedro, en 63 gr. de long. y en 18 gr. 4 min. de lat.

SALTA, San Miguel de) Ciudad de la Provincia y Gobierno del Tucumán en

## SA

el Perú, fundada el año de 1582 por Don Gonzalo de Abreu y Figueroa con el nombre de San Clemente de la Nueva Sevilla, y trasladada luego por Don Hernando de Sesma 8 leguas distante de aquel sitio á un hermoso valle llamado de Lerma, que tiene 5 leguas de circunferencia, por donde pasa un rio á cuya orilla está situada, y tiene un puente para comodidad de su vecindario, que aunque expuesto á las invasiones de los Indios infieles, y sin murallas, ni mas defensa que su valor, la han defendido siempre, y se han hecho temibles á aquellos enemigos: tiene 500 hombres capaces de tomar las armas, y 400 casas, una Parroquia con dos Curas, y dos Vice-Parroquias, que son San Bernardo y nuestra Señora de la Candelaria, erigida el año de 1762 para colocar la Imágen que estaba en una Capilla en el valle de Siancas, cerca de una vifia; quatro Conventos de Religiosos, uno de San Francisco, otro de Santo Domingo, otro de San Agustin y otro de la Merced, y Colegio que fue de los Regulares de la extinguida Compañia: es muy fér-

fértil y abundante en frutos, centeno, trigo, de cuyas semillas se hacen saladas para el comercio; pero considerable es el que engordan los cerdos, á cuya cría se dedica el mayor número de gentes que se ven en los meses de Febrero y Marzo, donde se crían en el valle mas de 4000 caballos: los cerdos padecen con frecuencia de una especie de lepra, que las mugeres de 25 años tiran de la garganta; y estas incomodidades no les permiten residir en ella. El gobernador de la Provincia criandola por el clima á la de Santiago y á la Capatzen, dista 60 leguas de aquella: está en 17 min. de long. y en 7 min. de lat.

Tiene el rio de este nombre, que es el que el Gobierno que se le dio en su nominacion en 1763, anterior, á la de esta, fundada, con el nombre de Salta, y entra en el

SALTILLO (del) Villa y Gobierno del Tucumán en el partido de la Provincia de Tucumán en el

## SA

Perú, fundada el año de 1582 por Don Gonzalo de Abreu y Figueroa con el nombre de San Clemente de la Nueva Sevilla, y trasladada luego por Don Hernando de Sesma 8 leguas distante de aquel sitio á un hermoso valle llamado de Lerma, que tiene 5 leguas de circunferencia, por donde pasa un rio á cuya orilla está situada, y tiene un puente para comodidad de su vecindario, que aunque expuesto á las invasiones de los Indios infieles, y sin murallas, ni mas defensa que su valor, la han defendido siempre, y se han hecho temibles á aquellos enemigos: tiene 500 hombres capaces de tomar las armas, y 400 casas, una Parroquia con dos Curas, y dos Vice-Parroquias, que son San Bernardo y nuestra Señora de la Candelaria, erigida el año de 1762 para colocar la Imágen que estaba en una Capilla en el valle de Siancas, cerca de una villa; quatro Conventos de Religiosos, uno de San Francisco, otro de Santo Domingo, otro de San Agustín y otro de la Merced, y Colegio que fué de los Regulares de la extinguida Compañía: es muy fér-

## SA

fértil y abundante en trigo, centeno, vino y ganados, de cuyas pieles y carnes saladas hace mucho comercio; pero el mas considerable es el de las mulas que engorda en sus potreros, á cuya compra es numerosísimo el concurso de gentes que se juntan allí en los meses de Febrero y Marzo, donde se ven en aquel valle mas de 600 mulas y 400 caballos: sus naturales padecen comunmente una especie de lepra, y casi todas las mugeres en pasando de 25 años tienen coto en la garganta; sin embargo de estas incomodidades suele residir en ella el Gobernador de la Provincia, prefiriéndola por su comercio y clima á la de Santiago del Estero y á la Capital, de quien dista 60 leguas y 15 de aquella: está en 314 gr. 38 min. de long. y en 25 gr. 7 min. de lat.

Tiene el mismo nombre un rio de esta Provincia y Gobierno que toma la denominacion de la Ciudad anterior, á cuya orilla está fundada, corre á Levante, y entra en el rio Bermejo.

SALTILLO, Santiago del) Villa y Cabeza de partido de la Provincia y Go-

## SA

477

bierno del Nuevo Reyno de Leon en la América Septentrional, pertenece al Obispado de Guadalaxara, y es paso preciso para los que transitan á Durango y el Parral en las Costas del Seno Mexicano, atravesando un Puerto estrecho y encajonado de mas de 2 leguas, y un parage á corta distancia de este llamado la Cuesta de los Muertos, en que habitan las Naciones de Indios Bárbaros, Tobosos y Gavilanes, executando insultos, robos y muertes en los pasajeros: está 25 leguas al Poniente con alguna inclinacion al S de su Capital.

Otra Villa hay del mismo nombre en la Provincia de Tepeguana y Reyno de Nueva Vizcaya, es poblacion grande por donde se entra comunmente al Reyno de Leon con quien confina por el Oriente, es de temperamento templado, y dista 60 leguas al ENE de la Capital Guadiana.

SALTO, Valle del) en la Provincia y Corregimiento de Santiago del Reyno de Chile, llamado así por el salto que da el rio Mapocho, que corriendo por tierra llana separa un brazo pa-

para regar este valle, que por la parte del Oriente tiene mucha mas altura que otro donde se despeña con gran ruido y hermosa vista por los estorbos que encuentra en su caída; luego se distribuye en varias acequias para regarlo y hacerlo tan fértil, que siendo abundante de frutos con exceso, maduran y se cogen un mes antes que en las demas partes del Reyno, siendo al mismo tiempo uno de los mejores recreos que hay en él: está media legua de la Ciudad y Capital Santiago.

Tiene el mismo nombre un rio de la Provincia de México en Nueva España, nace en las montañas de la Sierra Nevada, y entra en la laguna de Chalco.

Otro rio del Reyno del Brasil, llamado así por un salto que da por espacio de 3 leguas, corre casi al O, y entra en el de Tocantines, entre el de Sono y el de Cocheira cumplida.

Un Pueblo de la Provincia y Capitanía de Todos Santos en el Brasil, situado á orilla de la Bahía.

Una Isla grande del rio Paraná en la Provincia y Gobierno del Paraguay, llamada así por un gran salto

SA  
que da el rio enfrente de ella.

S. SALVADOR, Ciudad Capital del Reyno del Brasil, situada en la Bahía de Todos Santos, es grande, rica y bien construida; pero en un terreno tan áspero y desigual que hace muy dificultosa la subida: su altura sobre el nivel del mar es de 600 pies, y por esto se ven precisados á usar de máquinas para subir quanto necesitan. El plano superior de la Ciudad es tan regular como permite la desigualdad del terreno; pero las calles son rectas, y de una anchura suficiente, y la mayor parte tienen la subida tan pendiente que son impracticables para carruages, y así la gente de distincion se hacen llevar en hamacas colgadas de un palanquin que llevan dos negros en los hombros, y con cortinas á los costados. Fundó esta Ciudad Tomas de Sousa, Portugués, cerca del fuerte de San Antonio, en el sitio que hoy llaman Villa Veya ó Ciudad Vieja, y despues se mudó al parage en que está. La situacion incómoda é irregular no la impide hacer un gran comercio, y que sea una de las

SA  
las mas ricas de  
ca, y antes cont  
to á su fortaleza  
ca costa se podr  
superable, porq  
raleza ha dispue  
obras exteriores  
quean y hacen  
cada palmo de  
parte Oriental e  
expugnable, y e  
bien fortificado  
tura y el art  
didos los aproch  
rios fuertes, par  
te el de San Pe  
un tetragono in  
tierra revestida  
rodeado de un f  
San Diego es casi  
ma figura y mate  
que sin foso; el  
la pólvora lo mis  
otro separado he  
veda y cubierto  
de pirámide; el c  
tonio tambien de  
figura, pero ma  
castillo de nuest  
de Victoria, situ  
de medio tiro de  
de San Antonio;  
Bartolomé que d  
Puerto pequeño  
renan las embarc  
mismo que el de  
to y otros que d  
entrada de la Bah  
que con estos fue

SA

da el rio enfrente de  
 S. SALVADOR, Ciudad  
 capital del Reyno del Bra-  
 situada en la Bahía de  
 dos Santos, es grande,  
 y bien construida; pe-  
 en un terreno tan áspe-  
 y desigual que hace muy  
 cultosa la subida: su al-  
 a sobre el nivel del mar  
 de 600 pies, y por esto  
 ven precisados á usar de  
 quinas para subir quanto  
 esitan. El plano superior  
 la Ciudad es tan regu-  
 como permite la des-  
 ealdad del terreno; pero  
 calles son rectas, y de  
 anchura suficiente, y  
 mayor parte tienen la  
 ida tan pendiente que  
 impracticables para car-  
 ges, y así la gente de  
 incion se hacen llevar en  
 macas colgadas de un pa-  
 quín que llevan dos ne-  
 s en los hombros, y con  
 cinas á los costados. Fun-  
 esta Ciudad Tomas de  
 sa, Portugués, cerca del  
 te de San Antonio, en  
 irio que hoy llaman Vi-  
 Veya ó Ciudad Vieja, y  
 pues se mudó al parage  
 que está. La situacion  
 ómoda é irregular no la  
 ide hacer un gran co-  
 cio, y que sea una de  
 las

SA

las mas ricas de la Améri-  
 ca, y antes contribuye tan-  
 to á su fortaleza que á po-  
 ca costa se podria hacer in-  
 superable, porque la natu-  
 raleza ha dispuesto fosos y  
 obras exteriores que se flan-  
 quean y hacen disputable  
 cada palmo de tierra; la  
 parte Oriental es casi in-  
 expugnable, y el resto está  
 bien fortificado por la na-  
 turaleza y el arte, y defen-  
 didos los aproches por va-  
 rios fuertes, particularmen-  
 te el de San Pedro que es  
 un tetragono irregular de  
 tierra revestida de piedra y  
 rodeado de un foso; el de  
 San Diego es casi de la mis-  
 ma figura y material, aun-  
 que sin foso; el almacen de  
 la pólvora lo mismo, y hay  
 otro separado hecho en bó-  
 veda y cubierto en figura  
 de pirámide; el de San An-  
 tonio tambien de la misma  
 figura, pero mayor, y el  
 castillo de nuestra Señora  
 de Victoria, situado cerca  
 de medio tiro de cañon del  
 de San Antonio; el de San  
 Bartolomé que defiende un  
 Puerto pequeño donde ca-  
 renan las embarcaciones, lo  
 mismo que el de Monferra-  
 to y otros que dominan la  
 entrada de la Bahía: parece  
 que con estos fuertes no le

SA 479

faltaba á la Ciudad para ha-  
 cerla inexpugnable mas que  
 el buen estado de las forti-  
 ficaciones, y tenerlas pro-  
 vistas de municiones y tro-  
 pas, lo qual no sucede por-  
 que están muy maltratadas,  
 gran porcion de cañones in-  
 servibles, y todas las fuerzas  
 de la Ciudad y de sus cas-  
 tillos consiste en seis Com-  
 pañias de tropa reglada, dis-  
 minuidas por el calor del  
 clima y mal método de vi-  
 vir. El comercio que hace  
 esta Capital es muy consi-  
 derable, consiste en lienzos,  
 paños, sombreros, medias  
 de seda y de hilo, granos,  
 arroz, harina, vizcocho, vi-  
 no de Oporto, utensilios de  
 casa, negros, aceyte, queso,  
 manteca y puerco salado,  
 en cuyo cambio da sus pro-  
 ducciones, como son oro,  
 azucar, tabaco en hoja y  
 en polvo, palo de brasil,  
 pieles, bálsamo de Copay-  
 ve, Ipecacuana y otras mu-  
 chas drogas, cuyos efectos  
 se conducen de la Ciudad  
 alta á la baxa con máqui-  
 nas en que trabajan los es-  
 clavos, y hay tres de que  
 puede usar qualquiera ve-  
 cino pagando una contri-  
 bucion: los habitantes de la  
 clase distinguida son aten-  
 tos y corteses; pero el vul-  
 go

go es fiero é insolente con exceso: las mugeres viven en mayor recogimiento que en Portugal, y no salen de casa sino los Sábados y dias de fiesta á Misa, y eso al amanecer: el Pueblo es muy rico y aplicado al comercio: los edificios son por la mayor parte de piedra, grandes, fuertes y ricamente alhajados: tiene cerca de 20 casas: las calles están llenas de negros esclavos de ambos sexós, que están casi desnudos, sudando con la fatiga, y gimiendo baxo de la mas cruel é insoportable esclavitud; pero lo que causa mas admiracion, á los que tienen humanidad, es ver varias tiendas abiertas y otros parages llenos de estos miserables, desnudos, expuestos á venta pública como si fuesen bestias, sobre los quales tienen sus dueños la misma autoridad que sobre los animales, y muchas veces los tratan con la misma ó mas inhumanidad. La Poblacion se divide en baxa y alta, aquella solo consiste en dos calles y varios almacenes en la orilla de la Bahía para comodidad del embarco y desembarco de los efectos que se transportan, como hemos dicho, á

la alta que es la principal, y está adornada de magníficos edificios, y sobre todos la Catedral dedicada á San Salvador que ha dado nombre á la Ciudad, y no solo es de primorosa arquitectura, sino adornada de bella escultura, y dorado por dentro y fuera, enriquecida con cruces de oro, candeleros y otras alhajas de sumo valor, y algunos tan grandes y pesados que no los pueden mover dos hombres; enfrente hay una pequeña plataforma desde donde se goza una hermosa vista de toda la Bahía, Islas &c. unido á la Catedral está el Hospital dedicado á nuestra Señora de la Merced, edificio suntuoso y bien dorado: de la Catedral dependen varias Iglesias Parroquiales, como San Antonio, San Pedro y Santa Bárbara; al N está el Colegio que fué de los Regulares de la Compañía, cuya Iglesia es toda de mármoles llevados de Europa, y así ella como la Sacristía son riquísimas y curiosas, tanto por las alhajas, como por la escultura, adornos y pinturas. Además de estos templos tiene Conventos de Religiosos Capuchinos, Carmelitas, Benedic-

dictinos, Franciscanos, Agustinos, un Convento de Religiosas de la Encarnación, Señora de la Encarnación, varias Capillas, y El Palacio en que el Virrey es excelentísimo, y no menos el de la Audiencia; y el Tribunal de Justicia, Hospital y edificios públicos independientes á la Corona, cuyo comercio mas extension por correspondencia con el Reyro, cerca del ferrentes minas de plata, dantisimas de España. El Gobierno Portugal trata la política de la parte de las Potencias de Europa, no permite que ningún extranjero produzca efectos para venderlos en dos ramos: uno para obligar á sus vasallos á gan su orgullo y dolencia, utilizándolos los provechosos lucroso comercio para impedir el los derechos Reales tribuye cada géneros que precisando embarcaciones de Lisboa á descar-

SA

alta que es la principal, está adornada de magníficos edificios, y sobre todo la Catedral dedicada á San Salvador que ha dado nombre á la Ciudad, y no es de primorosa arquitectura, sino adornada de la escultura, y dorado dentro y fuera, enriquecida con cruces de oro, cancheros y otras alhajas de no valor, y algunos tan grandes y pesados que no pueden mover dos hombres; enfrente hay una pequeña plataforma desde donde se goza una hermosa vista de toda la Bahía, Islas &c. El templo á la Catedral está el Hospital dedicado á nuestra Señora de la Merced, edificio suntuoso y bien dotado: de la Catedral dependen varias Iglesias Parroquiales, como San Antonio, San Pedro y Santa Bárbara; también está el Colegio que fué de los Regulares de la Compañía, cuya Iglesia es toda de mármoles llevados de Europa, y así ella como la Sagristía son riquísimas y curiosas, tanto por las alhajas, como por la escultura, ornatos y pinturas. Además de estos templos tiene Conventos de Religiosos Capuchinos, Carmelitas, Benedit-

SA

dictinos, Franciscanos y Agustinos, un Monasterio de Religiosas de nuestra Señora de la Encarnación, y varias Capillas y Oratorios. El Palacio en que reside el Virrey es excelente fábrica, y no menos el del Arzobispo; y el Tribunal de Justicia, Hospital y demás edificios públicos son correspondientes á la riqueza del país, cuyo comercio tiene gran extensión por su correspondencia con el río Jeineyro, cerca del qual hay diferentes minas de oro abundantisimas de este metal. El Gobierno Portugués, contra la política de la mayor parte de las Potencias de la Europa, no permite que ningún extranjero compre las producciones del país, y menos que conduzca allí efectos para vender, fundado en dos razones: la una para obligar y animar á sus vasallos á que depongan su orgullo y natural indolencia, utilizándose de todos los provechos de aquel lucroso comercio; y la otra para impedir el desfaldo de los derechos Reales que contribuye cada género, por que precisando á todas las embarcaciones que vayan á Lisboa á descargar delante

SA

481

del Palacio, no se saca nada de abordo sin pagar lo establecido; pero á pesar de todas estas precauciones, y de las penas que hay impuestas para los contrabanderos, se hace mucho contrabando. Los habitantes de San Salvador están tan dedicados á las plantaciones de cañas de azucar y tabaco que hay algunos que tienen 500 esclavos, á los quales hacen trabajar tanto, y alimentan tan mal, que quando resisten siete años se cree que viven mucho: la aplicación á este comercio hace que descuiden el cultivo de los demás frutos, y que haga sumamente caros los víveres, como el pescado, de que abunda la Bahía, y no cuidan de pescar, ni de engordar los ganados para su subsistencia. Tiene por armas esta Ciudad una paloma blanca con un ramo de oliva en el pico, circundada de una orla de plata con este mote: SIC ILLA AD AREAM REVERSA EST, todo en campo verde, que le concedió el Rey Don Juan III de Portugal, y se ven esculpidas en las puertas de la Ciudad y en las Casas de Ayuntamiento. El año de 1588 intentaron

sor-

sorprenderla los Ingleses; pero la defendieron los Indios animados de los Regulares de la Compañia, dirigidos por el P. Christoval de Govea, Visitador. Juan Laetio en la descripción de las Indias Occidentales confiesa que los Portugueses debben la conservacion de esta Metrópoli á la industria y fatigas de los referidos Jesuitas. Los Holandeses la tomaron el año de 1623; pero el de 1625 la recobró Manuel de Meneses: fué erigida en Obispado por el Pontífice Julio III el año de 1551, y en Arzobispado y Metropolitano del Brasil por Inocencio XI el de 1676: el

Sta. Lucía de Sutchitoto.  
Tenanzingo.  
S. Christoval Tutiapa.  
Chalatenango.  
Quesaltepeque.  
San Miguel Tecchoncho.  
Arcatagua.  
Santo Tomas Tejutla.  
San Francisco Sitala.  
S. Juan Olocuitla.  
Tapác.  
Cuyultitan.

San Pedro Masagua.  
San Antonio Masagua.  
Tepezontes.  
Chinameca.  
San Miguel.  
Tapalguaca.  
San Jacinto.  
San Miguel Guisocán.  
Cuscutan.  
Xilobasco.  
Tonacatepeque.  
San Christoval.  
Ayustitepeque.  
Panchimalco.

clima es cálido y mal sano, y el Puerto grande, cómodo y seguro, pero de difícil entrada: está en 38 gr. 24 min. de long. occid. y en 13 gr. 6 min. de lat. merid.

Tiene el mismo nombre una Provincia y Alcaldía mayor del Reyno de Guatemala, confina por el E con la de San Miguel, por el O con la de Guatemala, por el N con la de Honduras y por el S con el mar Pacífico, es de corta extensión y poquísimo comercio, produce alguna azúcar y añil, y sin embargo tiene suficiente población que se compone de los Pueblos siguientes.

Santa Lucía.  
Santo Tomas Teaxaquangos.  
Santiago.  
San Marcos.  
San Juan Cojutepeque.  
Sencontepeque.  
Xilopango.  
San Antonio Zuyapango.  
Pululapa.  
Purulapilla.  
San Martin Purulapa.  
Istepeque.  
Apastepeque.

Za-

Zaguayapa.

La Capital tiene el mismo nombre, es pequeña, situada en un río que á 12 millas sale al N. del mar; por la parte N. tiene las aspersiones llamadas de las montañas: en la inmediación de la Ciudad hay algunas pichas de azúcar ganadas: tiene 120000 almas de vecindad de varias clases, trescientos Religiosos, San Francisco, Santo Domingo, y la Merced; pero reducidos y pobrosos. 90 gr. 3 min. de lat. N. y en 13 gr. 5 min. de long. W. sept.

Un Pueblo de la Ciudad y Corregimiento de la Ciudad de la Merced y Lares en el Curato de la Merced. Otro de la Ciudad de Uruapan, en la Provincia y Obisporado de Valladolid, tiene 19000 Indios, y está unido á la Ciudad de Uruapan. S de su Cabececería. Otro de la Ciudad de Uruapan.

Otro de la Ciudad de Uruapan. Tom. IV.

## SA

ma es cálido y mal sano, el Puerto grande, cómodo y seguro, pero de difícil entrada: está en 38 gr. min. de long. occid. y en 6 gr. 6 min. de lat. merid. Tiene el mismo nombre la Provincia y Alcaldía mayor del Reyno de Guatemala, confina por el E con San Miguel, por el O con la de Guatemala, por el N con la de Honduras y por el S con el mar Pacífico, es de corta extensión y poquísimo comercio, produce alguna azúcar y añil, sin embargo tiene suficiente población que se compone de los Pueblos siguientes.

Masa- Santa Lucía.  
Santo Tomas Te-  
Ma- xaquangos.  
Santiago.  
San Marcos.  
San Juan Cojute-  
peque.  
Sencontepeque.  
Xilopango.  
Gui- San Antonio Zu-  
yapango.  
Pululapa.  
Purulapilla.  
que. San Martín Putu-  
val. lapa.  
que. Istepeque.  
o. Apastepeque.

Za-

## SA

Zaguayapa. Guacoteti.

La Capital tiene el mismo nombre, es Ciudad pequeña, situada á orilla de un río que á distancia de 12 millas sale al mar Pacífico; por la parte del N tiene las asperísimas montañas llamadas de los Chontales: en la inmediación de la Ciudad hay algunos trapiches de azúcar y hatos de ganado: tiene mas de 500 almas de vecindario de todas clases, tres Conventos de Religiosos, el uno de San Francisco, otro de Santo Domingo, y el tercero de la Merced; pero todos muy reducidos y pobres: está en 90 gr. 3 min. de long. occid. y en 13 gr. 5 min. de lat. sept.

Un Pueblo de la Provincia y Corregimiento de Calca y Lares en el Perú, anexo al Curato del de Pizac. Otro de la Cabeza de partido de Uruapán y Alcaldía mayor de Valladolid en la Provincia y Obispado de Mechoacán tiene 19 familias de Indios, y está una legua al S de su Cabecera, y poco menos de 20 al Oriente de la Capital.

Otro de la Cabecera de partido de Undameo, de la Tom. IV.

## SA

Texinca. Aduaca.

misma Alcaldía y Obispado que el anterior, tiene 18 familias de Indios, y está 3 leguas al Oriente de su Cabecera.

Otro de la Cabecera de partido de Toxtepec y Alcaldía mayor de Tecali en Nueva España tiene 93 familias de Indios.

Otro de la Provincia y Gobierno de Quixos y Macas en el Reyno de Quito es de temperamento muy cálido y húmedo, y por eso mal sano; produce maíz, yucas y plátanos, pero en corta cantidad porque es muy reducido.

Otro de la Alcaldía mayor de Octupán en Nueva España.

Otro de la Cabecera de Acazinco y Alcaldía mayor de Tepeaca en el mismo Reyno que el anterior tiene 83 familias de Indios, y está 2 leguas de su Cabecera.

Otro de las Misiones que tenían los Regulares de la Compañía en el río Orinoco y Nuevo Reyno de Granada, situado á orilla del río Pauto.

Otro de la Provincia y Gobierno de Cumaná, situado á la orilla del río Orinoco.

Q99 no-



noco, enfrente de Ciudad Real, que fué destruido por los Indios Caribes, y solo permanecen sus ruinas.

Otro de la Provincia y Gobierno de la Sonora en la América Septentrional, situado en el país de los Indios Apaches, á orilla de un río, entre los Pueblos de Quiburio y de San Marcos.

Otro de la Cabeza de partido de Tlacolula y Alcaldía mayor de Xalapa en Nueva España, situado en una loma, es de temperamento templado por lo que goza de los quatro vientos Cardinales, y rara vez recibe ayres húmedos de las nieblas que alguna vez hay allí por ser el centro de la sierra: está habitado de 40 familias de Indios que se emplean en cortar maderas que son muy estimadas, y hacen el principal renglon de su comercio, y varias frutas exquisitas que cultivan en el recinto de la Poblacion; á 2 leguas de distancia por el O está la ranchería que llaman de la Joya, y sirve de posada ó venta para los traficantes en tiempo de flotas ó azogues: es un parage muy frio y nublado, habitan allí 12 familias de Españoles y algu-

nos Indios; y en el mismo camino que es el real que va á México, 2 leguas mas adelante, está la estancia de las Vigas, cuyo sitio es del mismo clima, y tambien sirve de albergue á los pasajeros: en él viven 20 familias de Españoles y Mestizos ocupados en criar ganado vacuno y cabrio; abunda de pinos, de que sacan porcion de brea y alquitran para llevar á vender á la Vera Cruz para las carenas de navios: está 2 leguas al N de su Cabecera.

Un río de la Provincia y Gobierno de Buenos Ayres en el Perú nace cerca de la Costa del río de la Plata, corre al O, y entra en el de Uruguay poco antes de salir este al de la Plata.

Otro río de la Provincia y Capitanía del río Jeneiro en el Brasil corre al E, y sale al mar junto al cabo de Santo Tomé.

Otro río grande de la Provincia y Gobierno del Tucumán nace en el valle de Abaucán, corre al Este en el distrito de la Ciudad de Xuxuy, tambien lo llaman Bermejo.

Una Isla de la mar del N, una de las Lucayas, que fué

SA  
fué la primera tierra  
Nuevo Mundo  
brió el Almirante  
val Colon el año  
en que tomó por  
aquellos dominios  
Reyes Católicos  
nando el Quinto  
bel que reynaba  
tilla, los Indios  
ban Guanahani  
bay, está en 302  
de long. y en 24  
de lat.

SALVALEON  
Pueblo de la Isla  
Domingo, una  
meras Poblacion  
daron en ella  
les 28 leguas de  
es célebre por  
de azucar que saca  
él, y por los ca  
tos que tiene c  
infinito ganado  
gr. 30 min. de  
13 gr. 5 min. de

SALVATIEBE  
dad de la Alca  
de Zelaya y C  
Mechoacán en N  
fia, es de temper  
plado, rodeada  
ó Pueblos pequ  
habitan 905 fan  
dios y 300 de  
Mestizos y Mu  
dos la mayor  
cultivo de las

## SA

ndios; y en el mismo no que es el real que México, 2 leguas mas nte, está la estancia de igas, cuyo sitio es del o clima, y tambien sir- e albergue á los pasa- : en él viven 20 fa- s de Españoles y Mes- ocupados en criar ga- vacuno y cabrio; abun- pinos, de que sacan on de brea y alquitran llevar á vender á la Cruz para las carenas navios: está 2 leguas al e su Cabecera.

n rio de la Provincia obierno de Buenos Ay- en el Perú nace cerca a Costa del rio de la a, corre al O, y entra el de Uruguay poco an- de salir este al de la a.

Otro rio de la Provincia apitanía del rio Jeneyro el Brasil corre al E, y al mar junto al cabo Santo Tomé.

Otro rio grande de la vancia y Gobierno del cumán nace en el valle Abaucán, corre al Este el distrito de la Ciudad Xuxuy, tambien lo lla- n Bermejo.

Una Isla de la mar del una de las Lucayas, que fué

## SA

fué la primera tierra de aquel Nuevo Mundo que descu- brió el Almirante Christo- val Colon el año de 1492, en que tomó posesion de aquellos dominios por los Reyes Católicos Don Fer- nando el Quinto y Doña Isa- bel que reynaban en Cas- tilla, los Indios la llama- ban Guanahani ó Cuana- bay, está en 302 gr. 30 min. de long. y en 24 gr. 10 min. de lat.

SALVALEON de Iguey, Pueblo de la Isla de Santo Domingo, una de las pri- meras Poblaciones que fun- daron en ella los Español- les 28 leguas de la Capital, es célebre por la cantidad de azucar que se fabrica en él, y por los crecidos pas- tos que tiene con que cria infinito ganado, está en 90 gr. 30 min. de long. y en 13 gr. 5 min. de lat.

SALVATIERRA, Ciu- dad de la Alcaldía mayor de Zelaya y Obispado de Mechoacán en Nueva Espa- ña, es de temperamento tem- plado, rodeada de Barrios ó Pueblos pequeños en que habitan 905 familias de In- dios y 300 de Españoles, Mestizos y Mulatos ocupa- dos la mayor parte en el cultivo de las haciendas y

## SA 485

ranchos de labor de su ju- risdicción: tiene dos Con- ventos de Religiosos, el uno de San Francisco y el otro de Carmelitas Descalzos; es muy fértil y abundante en frutas y semillas de que ha- ce su comercio, y en la ri- bera ó isleta del Rio Gran- de cogen muchas sandías y melones que se estiman por los mejores del Reyno; y aunque el terreno es pedre- goso, lo hace agradable la variedad de granjas y huer- tas frutales: dista 12 leguas al OSO de su Capital, y 68 al ONO de México: está en 272 gr. de long. y en 21 gr. 30 min. de lat.

SALUD, Puerto de la ) en la Costa del S y Cabeza del O de la Isla de Santo Domingo en la parte que poseen los Franceses, está entre la ensenada de Drie y la punta de Cascajo.

SALUDA, Condado de la Provincia y Colonia de la Carolina Meridional, que es el que tiene obligacion de aprontar un Regimiento de Milicias siempre que lo necesita el Gobierno.

SALUDÉ, Rio de la Provincia y Colonia de la Carolina Meridional, corre al E, y entra en el de Santi.

SAMA, Pueblo de la Pro-

Provincia y Corregimiento de Arica en el Perú, en que hay una caleta que sirve de abrigo á las embarcaciones de los pescadores.

**SAMABAETA**, Rio de la Provincia y Gobierno de Santa Marta en el Nuevo Reyno de Granada, nace al Sur de la Villa de San Faustino, y entra en el de Lebrija.

**SAMACA**, Pueblo del Corregimiento de Tunja en el mismo Reyno que el rio anterior, es de temperamento muy frio, está situado en el camino que va á Chiquinquirá, produce mucho trigo, maiz, cebada, papas y demas frutos de tierra fria; tiene 250 Indios, y mas de 300 vecinos: está 2 leguas de Tunja.

**SAMAGALLI**, Pueblo de la Provincia y Gobierno de Quixos y Macas en el Reyno de Quito, situado á orilla del rio Avenico, al N de la Capital Macas.

**SAMAIPATA**, Pueblo grande y de numerosa Poblacion en la Provincia y Gobierno de Santa Cruz de la Sierra en el Perú, tiene mas de 600 almas todos Españoles, y á una legua de distancia un cerro alto en que se ve un edificio mal-

tratado del tiempo con vestigios de palacio que llaman del Inca, y dicen que hay escondido allí un gran tesoro desde la gentilidad de los Indios.

**SAMAMBAYA**, Pueblo de la Provincia y Capitanía de San Vicente en el Brasil, situado entre los de Pinsa y Morungaba.

**SAMAN**, Pueblo de la Provincia y Corregimiento de Asangaro en el Perú.

Tiene el mismo nombre un cabo ó punta de tierra en la Costa de la mar del Sur y Provincia y Corregimiento de Camaná en el Perú, junto á la caleta de Laquiaca.

Un valle grande y fértil de la misma Provincia y Corregimiento, entre la Costa del mar del Sur y la Cordillera.

Un Puerto de la Isla de Cuba en la Costa del N, entre la punta de Mulas y el Puerto y rio de las Palmas.

**SAMANA**, Ensenada de) en la Costa de la Isla Española ó de Santo Domingo, entre los cabos Francés y de Engaño, cerca de la qual hay unos baxos del mismo nombre en que se perdió el año de 1724 el Ten-

niente General de Don Baltasar de con dos navios ciones, llamados lupe y la Tolosa, ducian azogues á

Tiene el mismo un Pueblo de la está la ensenada situada en la Cab y á su orilla.

Un cabo ó punta de la misma l el de Rezon y el

Una Isla pequeña del N, al C Maguana.

**SAMAPAMPA** de la Provincia y del Tucumán en del distrito y ju de la Ciudad de

**SAMAQUANT** la Provincia y Go Chocó en el Nue de Granada, nace anterior de las mo sale al mar en e Tucumari ó del

**SAMARUNBU** de la Provincia nía del Rey en cerca de la Cos ella, y la gran los Patos.

**SAMBA**, G Punta de la Co Provincia y Go Cartagena y Nu



**SA**

do del tiempo con ves-  
s de palacio que lla-  
del Inca, y dicen que  
escondido allí un gran  
o desde la gentilidad  
os Indios.

**SAMBAYA**, Pueblo  
Provincia y Capitanía  
San Vicente en el Bra-  
situado entre los de  
a y Morungaba.

**SAMAN**, Pueblo de la  
Provincia y Corregimiento  
Asangaro en el Perú.

Tiene el mismo nombre.  
Cabo ó punta de tierra  
a Costa de la mar del  
Provincia y Corregi-  
to de Camaná en el Pe-  
junto á la caleta de La-  
ca.

Un valle grande y fértil  
la misma Provincia y  
regimiento, entre la Cos-  
del mar del Sur y la  
dillera.

Un Puerto de la Isla de  
a en la Costa del N,  
e la punta de Mulas y  
uerto y rio de las Pal-

**SAMANÁ**, Ensenada de)  
la Costa de la Isla Es-  
ola ó de Santo Domingo,  
e los cabos Francés y  
Engaño, cerca de la qual  
unos baxos del mis-  
nombre en que se per-  
el año de 1724 el Ten-  
nien-

**SA**

niente General de Marina  
Don Baltasar de Guevara  
con dos navios de 70 ca-  
fiones, llamados la Guada-  
lupe y la Tolosa, que con-  
ducian azogues á Vera Cruz.

Tiene el mismo nombre  
un Pueblo de la Isla en que  
está la ensenada anterior,  
situada en la Cabeza del E,  
y á su orilla.

Un cabo ó punta de tier-  
ra de la misma Isla, entre  
el de Rezon y el Cabron.

Una Isla pequeña de la  
mar del N, al O de la de  
Maguana.

**SAMAPAMPA**, Pueblo  
de la Provincia y Gobierno  
del Tucumán en el Perú,  
del distrito y jurisdiccion  
de la Ciudad de Córdoba.

**SAMAQUANTI**, Rio de  
la Provincia y Gobierno del  
Chocó en el Nuevo Reyno  
de Granada, nace en lo in-  
terior de las montañas, y  
sale al mar en el golfo de  
Tucumari ó del Darien.

**SAMARUNBU**, Laguna  
de la Provincia y Capita-  
nía del Rey en el Brasil,  
cerca de la Costa, entre  
ella y la gran laguna de  
los Patos.

**SAMBA**, Galera de)  
Punta de la Costa en la  
Provincia y Gobierno de  
Cartagena y Nuevo Reyno

**SA 487**

de Granada, entre aquella  
Capital y la Ciudad de San-  
ta Marta, en su inmedia-  
cion hay unos baxos del  
mismo nombre.

**SAMBALAS**, ó Samba-  
llas) Islas pequeñas de la  
mar del N en la Provincia  
y Gobierno del Darien y  
Reyno de Tierra-Firme, son  
muchas distantes desigual-  
mente, y del Continente

una, dos, tres y quatro  
millas, se extienden por  
mucha distancia, y for-  
man con el país inmediato  
las montañas y los bosques

siempre verdes una agra-  
dable perspectiva desde el  
mar: en medio de ellas hay  
muchos canales navegab-  
les, por los quales pueden  
pasar las embarcaciones en  
la Costa del istmo, cómo-  
dos para fondear, y donde  
pueden hallar las embarca-  
ciones abrigo de los vientos  
aunque sean muchas, de  
modo que siempre han sido

asilo de los piratas y con-  
trabandistas: estas Islas por  
una parte son baxas, lla-  
nas y arenosas, cubiertas de  
árboles y de marisco de di-  
ferentes especies: en algu-  
nas hay fuentes de muy  
buena agua, y parages á  
propósito para carenar em-  
barcaciones: el largo canal  
en-

entre ellas y el istmo tiene de ancho 2 millas, y en algunas partes 4, y se extiende desde la punta del mismo nombre hasta el golfo del Darien, y la Costa en que hay muchos Puertos y arroyos de agua fresca; tambien llaman las dichas Islas de Springer.

Tiene el mismo nombre un cabo ó punta en la misma Costa del Darien que toma la denominacion de las Islas anteriores, sale mucho á la mar, y por la parte de Levante cubre la Bahía llamada tambien de Sambalas que la forma el rio de la Concepcion, y cierra á Poniente por la punta de Escribanos, es de terreno baxo y muy poblada de árboles, está en 10 gr. de lat. bor.

La Bahía dicha tiene en medio una Isla pequeña que divide la entrada en dos partes, y la del Poniente es la mejor, está en 9 gr. 59 min. de lat. bor.

**SAMBRO**, Isla pequeña cerca de la Costa del S de la Nueva Escocia ó Acadia, entre el cabo de su nombre y el Puerto de Cathc ó de Butin.

El cabo dicho está al lado del Puerto de Prospect.

Tiene el mismo nombre

un banco de arena cerca de la Costa de la misma Provincia, enfrente del cabo anterior.

**SAMBU**, Pueblo de la Provincia y Gobierno del Darien y Reyno de Tierra Firme, situado á la orilla del rio de su nombre, cerca de la Costa de la mar del Sur.

El rio referido nace en las montañas de la Costa del Sur, y sale á este mar dentro del golfo de S. Miguel, y detrás de la punta de Garachiné.

**SAMIRIA**, vease Yana.

**SAMO**, Villa pequeña de la Provincia y Gobierno de S. Juan de los Llanos en el Nuevo Reyno de Granada, situada á orilla del rio Amadea.

Un Pueblo hay de este nombre con el aditamento de Alto en la Provincia y Corregimiento de Coquimbo y Reyno de Chile, situado en la Cabecera del rio Limari.

Otro con el aditamento de Baxo para distinguirlo del anterior en la misma Provincia y Reyno, situado á orilla del rio de su nombre.

Este corre al O, y entra en el de Limari.

SAM-

**SAMPUES**, la Provincia y G. Cartagena en Reyno de Granada en las Sabanas camino real que Capital.

**SAÑA**, Provincia regimiento del F. Obispado de Trujillo fina por el E con xamarca, por el la misma en el Guambos, por el con la de Piura O con el mar de ne de largo 25 N O, y 14 de a en otro tiempo m da, y tan abunda tos, que se carga Puerto de Cherre navios para Pana yaquil, Callao y C ra de lo que ir las Provincias co su temperamento nsimo, y en nad del de Trujillo quatro pequeños quales el que es N llaman de la que sigue es el por Lambayeque un puente de ma penúltimo pasa p cuarto que corre que desagua en Xequetepeque, to

## SA

banco de arena cerca de la Costa de la misma Provincia, enfrente del cañal anterior.

**SAMBU**, Pueblo de la Provincia y Gobierno del Perú y Reyno de Tierraverde, situado á la orilla del rio de su nombre, cerca de la Costa de la mar Sur.

El rio referido nace en las montañas de la Costa Sur, y sale á este mar dentro del golfo de S. Miguel, y detrás de la punta Garachiné.

**SAMIRIA**, vease Yana. **SAMO**, Villa pequeña de la Provincia y Gobierno de S. Juan de los Llanos en el Nuevo Reyno de Granada, situada á orilla del rio Amadea.

Un Pueblo hay de este nombre con el aditamento de Alto en la Provincia y Corregimiento de Coquimbó y Reyno de Chile, situado en la Cabecera del rio Limari.

Otro con el aditamento de Baxo para distinguirlo del anterior en la misma Provincia y Reyno, situado á orilla del rio de su nombre.

Este corre al O, y entra en el de Limari.

SAM-

## SA

**SAMPUES**, Pueblo de la Provincia y Gobierno de Cartagena en el Nuevo Reyno de Granada, situado en las Sabanas, y en el camino real que va á la Capital.

**SANA**, Provincia y Corregimiento del Perú en el Obispado de Truxillo, confina por el E con la de Caxamarca, por el NE con la misma en el partido de Guambos, por el N y NO con la de Piura, y por el O con el mar del Sur; tiene de largo 25 leguas SE NO, y 14 de ancho; fué en otro tiempo muy poblada, y tan abundante de frutos, que se cargaban en el Puerto de Cherrepe muchos navios para Panamá, Guayaquil, Callao y Chile, fuera de lo que internaba á las Provincias confinantes; su temperamento es benignísimo, y en nada diferente del de Truxillo; riéganla quatro pequeños rios, de los cuales el que está mas al N llaman de la Leche, el que sigue es el que pasa por Lambayeque, y tiene un puente de madera, y el penúltimo pasa por Safia, el quarto que corre al S es el que desagua en el mar por Xequetepeque, todos mudan

## SA 489

de nombre segun los parages por donde pasan, y todos tienen su origen de las serranias de Caxamarca: los frutos que produce esta Provincia son muchos, pues ademas del trigo, maiz, arroz y demas semillas, hay todo género de frutas, cañafistola, cocos grandes, dátiles y mameyes; lábrase mucha sosa ó barrilla, que allí llaman lico, de que hacen las legías, y sacan mucho sebo de las cabras que compran en la Provincia de Piura para engordarlas en esta, y solo en el Pueblo de Lambayeque se matan 600 cada año, de cuyas pieles curten cordobanes, y de estos tres renglones consiste principalmente el comercio que constituyen esta Provincia una de las mas ricas del Reyno: tambien comercia en ropas que fabrica de finísimo algodón, como manteles, servilletas, toallas; coge asimismo mucho tabaco, algun vino, y hace bastante azucar, y unas esteras de juncos delgados que allí llaman petates: no tiene en su Costa mas que un Puerto muy pequeño para entrar en el llamado Cherrepe, y una caleta con el nombre de Pacas-

casmayo: la Capital es Santiago de Miraflores, á quien comunmente dan el mismo

nombre de la Provincia, los demas Pueblos de su jurisdiccion son los siguientes.

Santa Lucía.	Mocupe.	Pueblo Nuevo.
Cherrepe.	Guadalupe.	S. Pedro de Loco.
San Juan de la Punta.	San Joseph.	S. Miguel de Pixce.
Jayanca.	Muchumi.	Eten.
Pacora.	Tucume.	Monsefú.
Morrope.	Ferrenafe.	Reque.
Illimo.	Chiclayo.	Chepén.
	San Ildefonso de	Xequetepeque.

Tiene el mismo nombre una Villa que fué Capital de la Provincia anterior, aunque su denominacion es Santiago de Miraflores, situada cerca de la Costa del mar del Sur, y á orilla del rio de su nombre, el año de 1685 la saqueó el pirata Eduardo David, y desde entonces se pasó á establecer la mayor parte del vecindario al Pueblo de Lambayeque: el de 1728 se aruinó casi toda por una inundacion del rio, y los vecinos lo atribuyeron á castigo del Cielo, por haber vendido á la Catedral de Lima el Cuerpo de su Arzobispo Santo Toribio Mogrovejo que tenian por haber muerto allí: es de excelente clima, y de territorio muy fértil y ameno; hoy solo subsisten el Convento

de San Francisco, y el Hospital de San Juan de Dios, con algunas pocas familias nobles, pero muy pobres: está situada entre los Pueblos de Lambayeque y Guadalupe en 6 gr. 52 min. de lat. aust.

**SANARE**, Santa Ana de) Pueblo de la Provincia y Gobierno de Venezuela en el Nuevo Reyno de Granada, situado á orilla de un rio que entra en el de Sarane, al E de la Ciudad de Tucuyo, en el camino que baxa á Barquisimeto, es Doctrina de Indios, para los quales fué principalmente fundado, y los que lo habitan son tributarios: hay tambien algunos vecinos Españoles y de otras castas, así dentro de su Poblacion como en los campos de su territorio, donde tienen sement-

teras  
nos:  
el Pu  
de la  
teza,  
lla d  
con e  
dista  
el Pr  
tante  
nacio  
Pueb  
ta 9  
de 18  
de co  
SA  
la Pro  
to de  
anexa  
raya.  
SA  
de la  
mayo  
no de  
SA  
se Za  
SA  
Provi  
Cuma  
del r  
de la  
Ti  
un P  
y Go  
la ju  
la Ci  
tuado  
cero.  
Or  
To

## SA

nombre de la Provincia, los demas Pueblos de su jurisdiccion son los siguientes.

Pueblo Nuevo.  
S. Pedro de Lloco.  
S. Miguel de Pixce.  
Eten.  
Monsefú.  
Reque.  
Chepén.  
Xequetepeque.

de San Francisco, y el Hospital de San Juan de Dios, con algunas pocas familias nobles, pero muy pobres: está situada entre los Pueblos de Lambayeque y Guadalupe en 6 gr. 52 min. de lat. aust.

**SANARE**, Santa Ana de) Pueblo de la Provincia y Gobierno de Venezuela en el Nuevo Reyno de Granada, situado á orilla de un rio que entra en el de Sarane, al E de la Ciudad de Tucuyo, en el camino que baxa á Barquisimeto, es Doctrina de Indios, para los quales fué principalmente fundado, y los que lo habitan son tributarios: hay tambien algunos vecinos Españoles y de otras castas, así dentro de su Poblacion como en los campos de su territorio, donde tienen semena-

## SA

terras de trigo y otros granos: confina al Oriente con el Pueblo de nuestra Señora de la Aparicion de la Corteza, del Vicariato de la Villa de Araure: al Poniente con el Pueblo de Barbacoas, distante 17 leguas al N con el Pueblo de Cubiro, distante 7 y al S con declinacion al Poniente con el Pueblo de Guarico que dista 9: consta su vecindario de 1809 Españoles y gente de color, y 244 Indios.

**SANASCA**, Pueblo de la Provincia y Corregimiento de Ainaras en el Perú, anexo al Curato del de Soraya.

**SANATEPÉC**, Pueblo de la Provincia y Alcaldia mayor de Chiapa en el Reyno de Guatemala.

**SANBORONDÓN**, vease Zamborondón.

**SANCHEZ**, Villa de la Provincia y Gobierno de Cumaná, situada á orilla del rio Orinoco, enfrente de la boca del de Manapire.

Tiene el mismo nombre un Pueblo de la Provincia y Gobierno del Tucumán en la jurisdiccion y distrito de la Ciudad de Córdoba, situado á la orilla del rio Tercero.

Otro Pueblo con la ad-

Tom. IV.

## SA 491

vocacion de Santiago en la Provincia y Gobierno de Buenos Ayres, situado á la orilla del rio de la Plata, y al S de la Ciudad de Corrientes.

Un rio de la Provincia y Reyno de Tierra-Firme en el distrito y Gobierno de Portobelo corre al N, y sale al mar entre esta Ciudad y el Puerto de Naos.

**SANCHO-PARDO**, Baxo de peñas de la mar del N, cerca de la Costa de la Isla de Cuba, y del cabo de San Antonio de ella.

**SANCUDO**, Pueblo corto y reducido de Indios de las Misiones que tienen los Religiosos de Santo Domingo en la jurisdiccion de la Ciudad de San Christoval en el Nuevo Reyno de Granada, situado á las orillas del rio Apure, es de temperamento muy cálido, sus naturales, que son pocos de la Nacion Chinatos, están reputados en todo el Reyno por insignes hechiceros.

**SANDE**, Rio pequeño del Reyno del Brasil, nace entre el de Taquanhuna y el de Araguaya, y á poco espacio de su curso entra en el de Tocantines.

**SANDER**, Pueblo de la Provincia y Gobierno de

Rrr

Jaen



## 492 SA

Jaen de Bracamoros en el Reyno de Quito.

**SANDIA**, Pueblo y Capital de la Provincia y Corregimiento de Carabaya en el Perú, situado á orilla del rio Amantata.

**SANDOSKY**, Fuerte de la Nueva Francia ó Canadá, construido por los Franceses el año de 1751 á la orilla del lago Erié, y boca del rio Blanche.

**SANDWICH**, Ciudad del Condado de Barnstable en la Colonia de Plimouth y Provincia de la Nueva Inglaterra en los Estados Unidos de la América, situada 5 millas al E de la Bahía de Buzard, y 10 al NE de Falmouth, en el istmo que forma la península cerca del rio del mismo nombre, á la entrada de la Bahía de Cabo Cod, donde sale al mar una punta de tierra llamada de Sandy; su situacion la hace poco considerable, porque no tiene Puerto, ni pueden acercarse las embarcaciones por los bancos de arena que tiene.

Tiene el mismo nombre una Isla en el estrecho de Magallanes, muy cerca de la Costa del E, entre el Morro de Tres Puntas y la Isla de Jayme.

## SA

**SANDY**, Cabo de) Punta de tierra del Condado de Barnstable y Colonia de Plimouth en la Nueva Inglaterra y Estados Unidos de la América, que es el Cabo Occidental, entre la tierra de Main y la Isla de Nantucket, de donde sale un banco de arena y le da el nombre: está en 92 gr. 35 min. de long. y en 41 gr. 24 min. de lat.

Una Ciudad hay de este nombre en la Isla de San Christoval, una de las Antillas, es grande, y está situada en el extremo del NO, fué Capital de la parte que poseían los Ingleses antes del tratado de la paz de Utrech, en que les fué cedida toda por los Franceses.

**SANGALLO**, Puerto de la mar del Sur en la Provincia y Corregimiento de Camaná en el Reyno del Perú, enfrente de las Islas de Chincha.

**SANGARARA**, Pueblo de la Provincia y Corregimiento de Quispicanchi en el Perú.

**SANGAY**, Monte y volcán muy alto de la Provincia y Gobierno de Quixos y Macas en el Reyno de Quito, y en el partido del Se-

gun-

gundo, c  
bien le da  
N se ve si  
nieve, su  
giosa, pu  
démicos d  
Paris que  
2687 toes  
del mar:  
ve siempr  
fuego, ce  
calcinadas  
bramidos  
oyen á mu  
en el Pue  
Corregimie  
dista mas  
oyen con  
corre el v  
parte; los  
á su inme  
terilizados  
la gran ca  
que los cu  
á la parte  
una lagun  
el rio Pal  
Mediodia  
otro que ll  
Honda, el  
pues en el  
2 gr. 7 mi  
Tiene e  
un rio de  
cia y Reyn  
da del mo  
las nieves  
y uniéndos  
no forman

**SA**

**SANDY**, Cabo de) Punta de tierra del Condado de Barnstable y Colonia de Plimouth en la Nueva Inglaterra y Estados Unidos de la América, que es el Cabo Occidental, entre la tierra de Main y la Isla de Nantucket, de donde sale un banco de arena y le da el nombre: está en 92 gr. 35 min. de long. y en 41 gr. 24 min. de lat.

Una Ciudad hay de este nombre en la Isla de San Christoval, una de las Antillas, es grande, y está situada en el extremo del NO, fué Capital de la parte que poseían los Ingleses antes del tratado de la paz de Utrech, en que les fué cedida toda por los Franceses.

**SANGALLO**, Puerto de la mar del Sur en la Provincia y Corregimiento de Camaná en el Reyno del Perú, enfrente de las Islas de Chíncha.

**SANGARARA**, Pueblo de la Provincia y Corregimiento de Quispicanchi en el Perú.

**SANGAY**, Monte y volcán muy alto de la Provincia y Gobierno de Quixos y Macas en el Reyno de Quito, y en el partido del Segun-

**SA**

**gundo**, cuyo nombre tambien le dan, por la parte del N se ve siempre cubierto de nieve, su altura es prodigiosa, pues segun los Académicos de las Ciencias de Paris que lo midieron tiene 2687 toesas desde el nivel del mar: en su cumbre se ve siempre arder y arrojar fuego, cenizas, y materias calcinadas y metálicas, con bramidos tan fuertes que se oyen á mucha distancia, pues en el Pueblo de Pintac del Corregimiento de Quito, que dista mas de 40 leguas, se oyen con claridad quando corre el viento de aquella parte; los campos que hay á su inmediacion están esterilizados enteramente por la gran cantidad de ceniza que los cubre: en su falda á la parte de Levante hay una laguna de donde nace el rio Palora, y por la del Mediodia el del Volcán, y otro que llaman de Puente-Honda, el qual entra despues en el Upano: está en 2 gr. 7 min. de lat. aust.

Tiene el mismo nombre un rio de la propia Provincia y Reyno, nace á la falda del monte anterior de las nieves que se derriten, y uniéndose con el de Upano forman el Pairá que en-

**SA 493**

tra muy caudaloso en el Marañon.

Un Pueblo de la misma Provincia y Reyno que el monte anterior, situado á la falda de él, y á la orilla y cabecera del rio que tiene la misma denominacion.

**SANGAYACO**, Pueblo de la Provincia y Corregimiento de Castro Virreyna en el Perú, anexo al Curato del de Huaitara.

**SANGOLICA**, Pueblo de la Provincia y Alcaldía mayor de Oaxaca en Nueva España, situado cerca del de Jalapa.

**SANGRALOVRE**, Rio de la Provincia y país de las Amazonas en el territorio de Matogroso y parte del que poseen los Portugueses, nace al O de la Villa del Oro, corre al SSO, y luego tuerce su curso al O para entrar en el de Itenes ó Guaporé, en sus orillas hay muy buenas minas de oro.

**SANO**, Pueblo de la Provincia y Gobierno de la Guayana ó Nueva Andalucía, situado á la orilla del rio Orinoco al N,  $\frac{1}{2}$  al NO de la Ciudad de Real Corona.

**SANQUÉL**, vease Mialilú.

**SANSA**, Rio pequeño de la

la Provincia y Gobierno de San Juan de los Llanos en el Nuevo Reyno de Granada, corre al E, y á poco espacio de su curso entra en el Ariari.

SANTA, Provincia y Corregimiento del Reyno del Perú, confina por el E con la de Guailas, por el N con la de Truxillo, por el SO con la de Caxatambo, y por el O con la mar del S; tiene de largo 40 leguas NS, y de 10 á 12 de ancho EO; es de temperamento cálido como todas las de la Costa; tiene varios Puertos, y algunos cómodos y abrigados para toda especie de embarcaciones; riéganla muchos arroyos y rios, pero los mas caudalosos son dos que terminan su jurisdiccion, llamados el uno de la Barranca y el otro de su mismo nombre, y ambos son peligrosos de vadear: esta Provincia es de las mas pobres del Reyno, y todo su comercio consiste en sebo del ganado de cerda que llevan á Lima, en la siembra de maiz, y en la pesca de tollo y otros pescados que salan y llevan á varias partes para vender; fabrican alli tambien alguna azucar y aguardiente, y cogen algun aji y

algodon, que en la Provincia de Guailas cambian por harinas, papas, pañetes y bayetas. A distancia de dos leguas del rio de la Barranca y una del mar se ve sobre un pequeño cerro una fortaleza del tiempo del gran Chimo, Cazique ó Regulo que dominó en estos valles, tan poderoso que hizo oposicion á los Incas: es cuadrilonga con tres recintos de murallas de tapia, dominando las interiores á las que siguen; el lado mayor de la mas exterior tiene 300 varas, y el menor 200; dentro del último hay varias viviendas separadas con pasadizos ó calles estrechas: á 30 varas de cada ángulo del recinto exterior se hallan unos baluartes en figura de rombos que flanquean las cortinas. Tambien hay un cerro escarpado por la parte del mar, en cuya cumbre hay tres cercas semicirculares por la parte de tierra que dicen eran las cárceles del gran Chimo, y que desde allí hacia despenñar al mar á los delinquentes: uno y otro edificio están muy arruinados. Tiene tambien esta Provincia minas de piedra imán: tenia su Corregidor de repartimien-

miento 250  
pagaba 200  
da año. La C

Nepeña.  
Huambacho.  
Casma Alta.  
Casma Baja.  
Guarmey.

Tiene el  
la Capital, V  
el valle y ri  
es Poblacion  
de que la sa  
yó el pirata  
vid el año d  
antes un Co  
ligiosos de  
que quedó e  
ruinado, es  
casi en la mi  
ro los vecino  
librarse en a  
abandonaron  
retiraron me  
allí á la oril  
es donde per  
inundada por  
el año de 17  
en ella una i  
de mosquitos  
sia Parroquia  
milagrosa efi  
crucificado,  
perador Carle  
60 leguas de  
gr. de long.  
lat. merid.

## SA

algodon, que en la Provincia de Guailas cambian por harinas, papas, pafetes y bayetas. A distancia de dos leguas del rio de la Barranca y una del mar se ve sobre un pequeño cerro una fortaleza del tiempo del gran Chimo, Cazique ó Regulo que dominó en estos valles, tan poderoso que hizo oposicion á los Incas: es cuadrilonga con tres recintos de murallas de tapia, dominando las interiores á las que siguen; el lado mayor de la mas exterior tiene 300 varas, y el menor 200; dentro del último hay varias viviendas separadas con pasadizos ó calles estrechas: á 30 varas de cada ángulo del recinto exterior se hallan unos baluartes en figura de rombos que flanquean las cortinas. Tambien hay un cerro escarpado por la parte del mar, en cuya cumbre hay tres cercas semicirculares por la parte de tierra que dicen eran las cárceles del gran Chimo, y que desde allí hacia despeñar al mar á los delinquentes: uno y otro edificio están muy arruinados. Tiene tambien esta Provincia minas de piedra imán: tenia su Corregidor de repartimien-

## SA

miento 250 pesos fuertes, y pagaba 200 de alcavala cada año. La Capital es Santa

Nepeña.  
Huambacho.  
Casma Alta.  
Casma Baxa.  
Guarmey.

Huamba.  
Cusmo.  
Pativilca.  
Llaután.

Tiene el mismo nombre la Capital, Villa fundada en el valle y rio de su nombre, es Poblacion muy corta desde que la saqueó y destruyó el pirata Eduardo David el año de 1685, tenia antes un Convento de Religiosos de San Francisco que quedó enteramente arruinado, estaba entonces casi en la misma Costa; pero los vecinos que pudieron librarse en aquella invasion abandonaron el sitio, y se retiraron media legua de allí á la orilla del rio, que es donde permanece hoy: fué inundada por una avenida el año de 1761, se padece en ella una insufrible plaga de mosquitos: en su Iglesia Parroquial se venera una milagrosa efigie de Christo crucificado, dádiva del Emperador Carlos Quinto: está 60 leguas de Lima, en 300 gr. de long. y en 9 gr. de lat. merid.

## SA

495

Maria de la Parrilla, y su Poblacion consta de los Pueblos siguientes.

Lacramarca.  
Taquilpin.  
Quisquis.  
Quillo.

Un rio de la misma Provincia nace en las montañas de la de Huailas, y media legua despues del Pueblo de su nombre por donde pasa entra en el mar del S.

Una Isla pequeña de la mar del S, enfrente de la boca del rio anterior, está desierta é inculta.

SANTANDÉR, (Nueva) Provincia y Gobierno del Reyno de Nueva España, llamado tambien de la Sierra Gorda, se extiende del S al N por mas de 100 leguas en la Costa de. Seno ó Golfo Mexicano, confina por el S con la jurisdiccion y Alcaldía mayor de Panuco y Tampico, Villa de los Valles y Provincia de Guasteca, por el N con la de Coaguila y principio de la de las Texas; de Oriente á Poniente tiene 80 leguas, desde la Costa del mar hasta los confines del Nuevo

Rey-

Reyno de Leon, y resto de la Provincia referida de Coaguila; está la mayor parte situada baxo de la Zona Torrida; es de benigno temperamento y ayre sano, como de terreno fértil y abundante en granos y frutos, y particularmente de ganados; tiene muchas salinas, y algunos minerales excelentes de plata en las vertientes de la sierra, de donde baxan muchos rios que fertilizan los valles: estuvo este dilatado país poblado de innumerables Indios sin conquistar por muchos años, hasta el de 1748 que emprendió su conquista y reduccion el Coronel de Milicias de la Ciudad de Queretaro Don Joseph de Escandón, que lo consiguió despues de infinitos gastos, afanes y fatigas, poblando 26 Villas y Pueblos que no han tenido adelantamiento despues, en cuya remuneracion le concedió el Rey diferentes privilegios, y el título de Conde de Sierra Gorda. La Capital es la Villa del mismo nombre, fundada por el mismo conquistador el año de 1748, tiene un gran Puerto que descubrió el de 1739, y un fuerte construido para su de-

fensa: si hubieran proseguido con el calor que empezó su establecimiento, aprovechándose de las ventajas del Puerto, podria haber sido de consideracion; pero hoy es un Pueblo en que la mayor parte de las casas son barracas de paja.

**SANTERO**, Pueblo de la Provincia y Gobierno de Cartagena en el Nuevo Reyno de Granada, del partido y distrito de la Villa del Sinú, situado cerca de la Costa del mar en la ensenada del mismo nombre, formado de diferentes Pueblecillos cortos que reunió en este el Gobernador D. Francisco Pimienta el año de 1776.

**SANTIAGO**, Provincia y Corregimiento del Reyno de Chile, tiene de largo 21 leguas N S, y 26 de ancho de Oriente á Poniente; hay en ella muchas minas de oro, las quales solo se pueden trabajar en los meses de Verano, que son Diciembre, Enero, Febrero y Marzo, porque en el Invierno la mucha nieve y los intensos frios hacen retirar á los trabajadores: á 20 leguas de la Capital está el gran mineral de Kempú, cuyos metales son unos de

fun-

fundicion y  
ficio, aunq  
riente su l  
tablecida c  
tas ó 150 e  
el S hay c  
bre de Mai  
les se baxa  
de un cerro  
en que se c  
de 100 añ  
nombre de  
tambien las  
San Pedro  
den porcion  
piña: á la  
de este cer  
ge muy am  
lle Blanco  
gusanos de  
del N por l  
rato de Col  
minas de  
mente se tr  
de las ya tr  
gan á 200,  
en el cerro  
otras ocho  
Asiento Vie  
alto de Ca  
lavaderos d  
tambien tier  
minas de c  
fio, y en  
plata y una  
la estancilla  
hay una be  
cubierta nue  
muy dócil

**SA**

fensa: si hubieran proseguido con el calor que empezó su establecimiento, aprovechándose de las ventajas del Puerto, podría haber sido de consideración; pero hoy es un Pueblo en que la mayor parte de las casas son barracas de paja.

**SANTERO**, Pueblo de la Provincia y Gobierno de Cartagena en el Nuevo Reyno de Granada, del partido y distrito de la Villa del Sinú, situado cerca de la Costa del mar en la ensenada del mismo nombre, formado de diferentes Pueblecillos cortos que reunió en este el Gobernador D. Francisco Pimienta el año de 1776.

**SANTIAGO**, Provincia y Corregimiento del Reyno de Chile, tiene de largo 21 leguas N S, y 26 de ancho de Oriente á Poniente; hay en ella muchas minas de oro, las cuales solo se pueden trabajar en los meses de Verano, que son Diciembre, Enero, Febrero y Marzo, porque en el Invierno la mucha nieve y los intensos frios hacen retirar á los trabajadores: á 20 leguas de la Capital está el gran mineral de Kempú, cuyos metales son unos de fun-

**SA**

fundicion y otros de beneficio, aunque no está corriente su labor y bien establecida con tener 16 betas ó 150 estacas; mas hácia el S hay otro con el nombre de Maipo, cuyos metales se baxan de los ingenios de un cerro muy elevado en que se descubrieron mas de 100 años hace con el nombre de San Simon, y tambien las que llaman de San Pedro Nolasco que rinden porcion considerable de piña: á la parte Oriental de este cerro hay un parage muy ameno llamado Valle Blanco en que se crían gusanos de seda: á la parte del N por los cerros del Curato de Colina se hallan 34 minas de oro que actualmente se trabajan, ademas de las ya trabajadas que llegan á 200, cinco lavaderos en el cerro de Guindo, y otras ocho estacas en el Asiento Viejo de Tilttil; el alto de Calen es todo de lavaderos de oro muy rico: tambien tiene esta Provincia minas de cobre y de estaño, y en Lampa tres de plata y una de plomo: en la estancilla de Montenegro hay una beta de jaspe descubierta nuevamente que es muy dócil al labrarlo, de

**SA 497**

que fabrican jarros, xicaras y otras piezas.

La Capital de esta Provincia, que al mismo tiempo lo es de todo el Reyno, tiene el mismo nombre, fué fundada por Pedro de Valdivia su conquistador el año de 1541 en un dilatado valle cerrado á la parte de Levante por la Cordillera de los Andes, al Poniente por las colinas de Prado y de Poanque, al N por el riachuelo de Colina, y al Mediodia por el rio Mapocho, llamado tambien Topocalma, el qual baña la Ciudad al N, y atraviesa regando y fertilizando el valle á quien da su nombre: llamóse al principio la Ciudad Nueva Estremadura, en memoria del pais de su fundador: su situacion es de las mas ventajosas y agradables que puede ofrecer la idea, y lo mismo el temperamento: el terreno es tan fértil y abundante de todo que nada se echa menos para comodidad y regalo de la vida: las calles son anchas, empedradas y tiradas á cordel, que forman quadras ó islas todas iguales: las casas, aunque baxas, son cómodas y hermosas, todas tienen jardin que

que riegan las acequias que sacan del río. La Plaza mayor, que casi está en el centro de la Poblacion, tiene una magnífica fuente, la fachada del N ocupa el Palacio del Presidente, el Tribunal de la Audiencia, las Casas de Ayuntamiento y la Cárcel: la de Occidente la Iglesia Catedral y Palacio del Obispo: hácia el N tiene de la otra parte del río dos arrabales llamados, el uno Chimba y el otro Cañadilla; y al Oriente, casi tocando las casas, un mediano cerro con el nombre de Santa Lucía, desde cuya cima se descubre todo el llano que tiene 6 leguas de largo y 7 de ancho: es Cabeza de Obispado sufragáneo de Lima, erigido por la Santidad de Paulo IV el año de 1561. Tiene además de la Catedral, que es magnífica, tres Parroquias con los nombres de San Pablo, Santa Ana y San Isidoro, y posteriormente se erigió otra con el de San Francisco de Borja en una de las Iglesias que tenían los Regulares de la Compañía: tres Conventos de Religiosos del Orden de San Francisco, que son el de la Casa grande, el Colegio de Estudios de

San Diego, y el de Recoletos fuera de la Ciudad llamado de Monte Alberne: dos de San Agustín, uno de Santo Domingo, otro de la Merced, otro de San Juan de Dios con un gran Hospital: tenía cinco Colegios de los Regulares de la extinguida Compañía; á saber, San Miguel, el Noviciado, San Pablo, San Xavier que era Casa de Estudios con Universidad en que se conferian grados titulada San Felipe, y la Ollería para Casa de Ejercicios: siete Monasterios de Religiosas, los dos de Santa Clara, otros dos de Carmelitas, el uno en la Ciudad y el otro en el arrabal de la Cañadilla, uno de Capuchinas, otro de Dominicanas con la advocacion de nuestra Señora de la Pastoria, otro de Agustinas y un Beaterio de este mismo Orden: una Casa de recogidas, otra de Ejercicios y otra para recoger niños expósitos; y además de los Conventos referidos tienen los Religiosos de Santo Domingo una Recoleccion en el referido arrabal de Chimba, y á corta distancia una Capilla de nuestra Señora del Rosario llamada comunmente de la Vifia, y

la de la Y  
gio en la  
esta Capil  
lias de la  
y ricas: el  
Audiencia  
Ciudad de  
trasladado  
1574, que  
tinguió, y  
de 1609:  
Cruzada,  
Casa de M  
acufia mu  
territorio e  
no y fértil  
pais llama  
ra Promoc  
idioma sig  
bayles y a  
plicar su ex  
nidad; goz  
dad muy n  
concedido p  
de 1552,  
escudo en  
en medio  
con una es  
no, y por  
ras de oro

## OBISPO

1 Don R  
mona e  
de Sant  
Cuzco,  
quando  
Tom. II

## SA

San Diego, y el de Recolectos fuera de la Ciudad llamado de Monte Albernez dos de San Agustín, uno de Santo Domingo, otro de la Merced, otro de San Juan de Dios con un gran Hospital: tenia cinco Colegios de los Regulares de la extinguida Compañía; á saber, San Miguel, el Noviciado, San Pablo, San Xavier que era Casa de Estudios con Universidad en que se conferian grados titulada San Felipe, y la Ollería para Casa de Ejercicios: siete Monasterios de Religiosas, los dos de Santa Clara, otros dos de Carmelitas, el uno en la Ciudad y el otro en el arrabal de la Cañadilla, uno de Capuchinas, otro de Dominicas con la advocacion de nuestra Señora de la Pastoria, otro de Agustinas y un Beaterio de este mismo Orden: una Casa de recogidas, otra de ejercicios y otra para recoger niños expósitos; y ademas de los Conventos referidos tienen los Religiosos de Santo Domingo una Recoleccion en el referido arrabal de Chimba, y á corta distancia una Capilla de nuestra Señora del Rosario llamada comunmente de la Viña, y

## SA

la de la Merced un Colegio en la Cañada. Ilustran esta Capital muchas familias de la mayor distincion y ricas: el Tribunal de Real Audiencia fundado en la Ciudad de la Concepcion trasladado á esta el año de 1574, que despues se extinguió, y se restableció el de 1609: los de la Santa Cruzada, el de Cuentas, y Casa de Moneda en que se acuña muchísimo oro. El territorio es delicioso, ameno y fértil, los Indios del país llamaban á esta llanura Promocae, que en su idioma significa lugar de bayles y alegría, para explicar su extraordinaria amenidad; goza título de Ciudad muy noble y muy leal concedido por el Rey el año de 1552, y por armas un escudo en campo blanco, y en medio un leon rapante con una espada en la mano, y por orla ocho venetas de oro. Sus naturales

## SA 499

son robustos, bien apersonados, corpulentos y de buen semblante, y las mugeres de particular hermosura, agrado y gracia; pero todas las ventajas de esta bella Poblacion las contrapesa la frecuencia con que experimenta el azote de los terremotos en que ha padecido mucho, particularmente en los años de 1570, 1647, 1657, 1722, 1730 y 1737: los Indios Araucanos la destruyeron enteramente el de 1601: su vecindario se compone de mas de 40 familias: ha sido patria de Don Antonio de Irazabal y Andia, Marques de Valparaiso, Comandante General de Canarias, Virrey de Tremecén, de Orán y de Navarra, y del Consejo Supremo de Estado y Guerra: está 20 leguas del Puerto de Valparaiso en la mar del S, en 307 gr. de long. y en 33 gr. 40 min. 11 seg. de lat. aust.

**OBISPOS QUE HA HABIDO EN SANTIAGO de Chile.**

- 1 Don Rodrigo Gonzalez Marmolejo, natural de Carmona en Andalncia, se hallaba de Cura y Vicario de Santiago de Chile nombrado por el Obispo del Cuzco, á cuya Diócesis pertenecia este Reyno, y quando se desmembró y erigió en Obispado fué pre-

Tom. IV.

Sss

sen-



- sentado para él por el Señor Don Felipe II; erigió la Iglesia en Catedral, y la gobernó con gran zelo y santidad, murió de 74 años el de 1565.
- 2 Don Fr. Fernando de Barrionuevo, del Orden de San Francisco, natural de Guadalajara, sugeto de señalada buena vida, costumbres y literatura, como consta de las informaciones que se hicieron despues de su muerte, fué el segundo Obispo de Santiago de Chile, presentado el año de 1566, gobernó su Iglesia solo 18 meses, y murió el de 1568.
- 3 Don Fr. Diego de Medellín, á quien otros llaman Pedro, del mismo Orden que el anterior, Colegial en el Colegio Real de Lima, y el primer Sacerdote y Doctor que hubo en él, Predicador admirable y de celestial espíritu, Varon Apostólico y de excelentes virtudes, fué Provincial de la Provincia de los doce Apóstoles de Lima, Guardian del Convento de esta Capital, de inculpable vida y exemplar modestia, electo Obispo de esta Santa Iglesia de Santiago de Chile el año de 1574, asistió al Concilio de Lima, y gobernó con santidad y prudencia 17 años venerado de todos, murió muy pobre, y fué sepultado en una Capilla que fundó, el año de 1593.
- 4 Don Fr. Pedro de Azuaga, natural de Medellín en Estremadura, Religioso del Orden de San Francisco en la Provincia del Nuevo Reyno de Granada, electo Obispo de Santiago de Chile el año de 1595, de que tomó posesion el siguiente sin estar consagrado, y así falleció el de 1597.
- 5 Don Fr. Juan Perez de Espinosa, tambien Religioso del Orden de San Francisco, natural de Toledo, pasó á la América de Misionero, donde permaneció 44 años, y el Rey Don Felipe III le presentó para este Obispado el año de 1600, fundó en su Iglesia un Seminario, volvió á España sin licencia del Reyni de su Santidad, expuso los motivos que habia tenido para ello, y no juzgándose suficientes se le mandó volver á su Iglesia, anulando el Consejo de Indias las memorias que habia fundado en Toledo, Se-  
vi-

villa y  
pado,  
volver  
su Ord  
Don F  
6 Tesore  
Metrop  
go de  
do para  
erigió l  
consigu  
los Inc  
7 Don F  
Agustín  
Prior d  
á Espa  
cador  
singula  
dia de  
Obispo  
tiempo  
doso,  
1642,  
que ar  
bargo  
cansab  
cuenta  
qüenci  
la Igle  
8 Don  
Mérida  
duó en  
Torre-  
Perú,  
tost y  
Obispo  
de la  
cion d  
de 16

## SA

Señor Don Felipe II, erigió y la gobernó con gran zelo 4 años el de 1565.

Barrionuevo, del Orden de de Guadalajara, sugeto de costumbres y literatura, como nes que se hicieron despues segundo Obispo de Santiago año de 1566, gobernó su y murió el de 1568.

Medellin, á quien otros llaman en que el anterior, Colegial de Lima, y el primer Sacerdote él, Predicador admirable y con Aposólico y de excelencia de la Provincia de los Guardianes del Convento de vida y exemplar modesta Santa Iglesia de Santiago 1574, asistió al Concilio de cantidad y prudencia 17 años rió muy pobre, y fué sepultado fundó, el año de 1593.

Medellin, natural de Medellin en del Orden de San Francisco Nuevo Reyno de Granada, año de Chile el año de 1595, el siguiente sin estar consagrado de 1597.

Espinosa, tambien Religioso Francisco, natural de Toledo, Misionero, donde permaneció Don Felipe III le presentó para de 1600, fundó en su Iglesia á España sin licencia del Rey usó los motivos que habia alegándose suficientes se le mandó, anulando el Consejo de Indias fundado en Toledo, Sevilla

## SA

villa y Alcalá, por ser con dinero de aquel Obispado, de donde trajo 700 pesos que se mandaron volver á él despues que murió en el Convento de su Orden en Sevilla el año de 1622.

6 Don Francisco de Salcedo, Canónigo Dignidad de Tesorero de la Iglesia del Tucumán, Dean de la Metropolitana de Charcas, electo Obispo de Santiago de Chile el referido año de 1622, celebró Sínodo para el mejor gobierno de su Diócesis el de 1628, erigió la Parroquia de Santa Ana, y en su tiempo consiguieron los Españoles una célebre victoria de los Indios Araucanos, murió el año de 1635.

7 Don Fr. Gaspar de Villarroel, del Orden de San Agustín, natural de Quito, fué Lector de Artes y Prior de algunos Conventos en su Provincia, pasó á España, donde adquirió créditos de célebre Predicador y sabio escritor, como acreditan sus obras, y singularmente la intitulada Pacifica union y concordia de los dos cuchillos Pontificio y Regio, electo Obispo de Santiago de Chile el año de 1637: en su tiempo hizo el Marques de Baydes, Conde del Pedroso, la paz con los Indios Araucanos el año de 1642, y en el mismo sucedió un gran terremoto que arruinó la mayor parte de la Ciudad; y sin embargo de ser de noche salió el Obispo, y con incansable afán desempeñó su ministerio pastoral, dió cuenta al Rey escribiendo con individualidad y elocuencia tan lamentable suceso, y fué promovido á la Iglesia de Arequipa el año de 1651.

8 Don Diego de Zambrana y Villalobos, natural de Mérida en Estremadura, estudió Cánones, y se graduó en la Universidad de Salamanca, fué Cura de Torre-Mocha en el Obispado de Badajoz, pasó al Perú, y lo hicieron Beneficiado de la Iglesia de Potosí y su Vicario, Juez Ordinario, Visitador del Obispado de la Paz, Comisario del Santo Oficio y de la Santa Cruzada, electo Obispo de la Concepcion de Chile, y promovido á este de Santiago el año de 1671, llegó á ser el Decano de los Prelados de In-

## SA 501

- Indias, y pidió licencia para dexar el Obispado y retirarse, pero no se la concedió el Rey Don Felipe IV, murió el año de 1653.
- 9 Don Fernando de Avendaño, natural de Lima, Catedrático de Prima de Teología en su Universidad, Calificador del Santo Oficio, Cura y Rector de su Iglesia Arzobispal, y en ella Chantre y Arcediano, Visitador de la idolatria de los Indios, electo Obispo de Santiago de Chile el referido año de 1655, murió sin tomar posesion.
- 10 Don Diego de Encinas, natural de Lima, Catedrático de su Universidad, Canónigo Penitenciario, Tesorero, Maestro-Escuela, Chantre y Arcediano de su Santa Iglesia Metropolitana, Varon sabio y de admirables exemplos de virtud, fué electo Obispo de Santiago de Chile, y murió antes de consagrarse el año de 1659.
- 11 Don Fr. Diego de Umansoro, Religioso del Orden de San Francisco, natural de Guipuzcoa, Provincial de la Provincia del Cuzco, electo Obispo el año de 1660, gobernó con prudencia, zelo y entereza, celebró el tercer Sínodo el de 1670, y murió el de 1676.
- 12 Don Fr. Bernardo Carrasco, del Orden de Santo Domingo, natural de Zaña en el Perú, Provincial en él, presentado para Obispo de Santiago de Chile el año de 1679, celebró el quarto Sínodo el de 1688, consagró la Iglesia Catedral, para cuya fábrica le concedió el Rey los dos reales novenos, construyó una hermosa Sacristia y oficinas, y fué promovido á la Paz el año de 1694.
- 13 Don Francisco de la Puebla Gonzalez, natural de Pradena en el Obispado de Segovia, Colegial de Lugo en Alcalá de Henares, Cura de la Parroquia de San Juan en Madrid, electo Obispo el referido año de 1694, de que no tomó posesion hasta el de 1699, gobernó con el acierto correspondiente á su gran literatura hasta el de 1704 en que murió, estando promovido á Guamanga.
- 14 Don Luis Francisco Romero, natural de Alcobendas

das en  
de San  
Alcalá  
tre-Esc  
co, tom  
el año  
y Pasto  
1717.  
15 Don Al  
mar Al  
y Mayo  
de Chile  
promovi  
16 Don Al  
cepcion  
Francisc  
nónigo M  
tedral, c  
cumán,  
1723, f  
Arzobisp  
17 Don Ju  
Colegial  
Nona y  
Universi  
de aquel  
Obispo d  
de Chile,  
el de 173  
18 Don Juan  
legial pr  
despues  
Audiencia  
rero de la  
Obispo d  
dotó su l  
bricó la t  
blor, fué  
año los E

SA

para dexar el Obispado y  
concedió el Rey Don Fe-  
1653.

ño, natural de Lima, Ca-  
tología en su Universidad,  
cio, Cura y Rector de su  
ella Chantre y Arcediano,  
e los Indios, electo Obispo  
referido año de 1655, mu-

natural de Lima, Catedrá-  
anónimo Penitenciario, Te-  
Chantre y Arcediano de su  
na, Varon sabio y de ad-  
tud, fué electo Obispo de  
rió antes de consagrarse el

soro, Religioso del Orden  
l de Guipuzcoa, Provincial  
co, electo Obispo el año de  
encia, zelo y entereza, ce-  
le 1670, y murió el de 1676.  
co, del Orden de Santo Do-  
en el Perú, Provincial en  
po de Santiago de Chile el  
quarto Sínodo el de 1688,  
dral, para cuya fábrica le  
reales novenos, construyó  
oficinas, y fué promovido á

ebela Gonzalez, natural de  
Jegovia, Colegial de Lu-  
Cura de la Parroquia de  
ecto Obispo el referido año  
ó posesion hasta el de 1699,  
rrespondiente á su gran li-  
04 en que murió, estando

nero, natural de Alcoben-  
das

SA

das en el Arzobispado de Toledo, Colegial del Real  
de San Martin de Lima y del de los Teólogos de  
Alcalá de Henares en que se graduó de Doctor, Maes-  
tre-Escuela, Chantre y Dean de la Iglesia del Cuz-  
co, tomó posesion del Obispado de Santiago de Chile  
el año de 1708, construyó el altar de los Santos Justo  
y Pastor, pasó promovido á la Iglesia de Quito en  
1717.

15 Don Alexo Fernando de Roxas, á quien algunos llama-  
mos Alexandro, natural de Lima, Colegial del Real  
y Mayor de San Felipe, electo Obispo de Santiago  
de Chile, de que tomó posesion el año de 1719, fué  
promovido á la Paz el de 1723.

16 Don Alonso del Pozo y Silva, natural de la Con-  
cepcion de Chile, Colegial del Convictorio de San  
Francisco Xavier de esta Ciudad, Cura Rector, Ca-  
nónigo Magistral, Arcediano y Dean de la misma Ca-  
tedral, de donde fué promovido al Obispado del Tu-  
cumán, y de este al de Santiago de Chile el año de  
1723, fué sumamente limosnero y virtuoso, pasó al  
Arzobispado de Charcas en 1731.

17 Don Juan de Sarricolea y Olea, natural de Lima,  
Colegial del Real de San Martin, Catedrático de  
Nona y despues de Prima de Teología en la Real  
Universidad de San Marcos, Canónigo Penitenciario  
de aquella Santa Iglesia Metropolitana, fué electo  
Obispo del Tucumán, y promovido al de Santiago  
de Chile, de que tomó posesion el año de 1731, pasó  
el de 1735 al Obispado del Cuzco.

18 Don Juan Bravo del Rivero, natural de Lima, Co-  
legial primero en el Colegio Real de San Martin, y  
despues del Mayor de San Felipe, Oidor de la Real  
Audiencia de la Plata, y despues Canónigo y Teso-  
rero de la Iglesia de aquella Ciudad, presentado para  
Obispo de la de Santiago de Chile el año de 1735,  
dotó su Iglesia de muchas alhajas y ornamentos, fa-  
bricó la torre que se habia arruinado con un tem-  
blor, fué muy limosnero, y costeaba tres veces al  
año los Exercicios de San Ignacio para la gente po-  
bre,

SA

503

bre, gobernó con gran zelo hasta el año de 1743 en que fué promovido á Arequipa.

19 Don Juan Gonzalez de Melgarejo, natural de la Ciudad de la Asuncion del Paraguay, en cuya Catedral fué Canónigo, Arcediano, Dean y Provisor y Vicario General de su Obispado, presentado al de Santiago de Chile, de que tomó posesion en 1745, empezó la fábrica de la nueva Catedral dando para ello mas de 400 pesos, y muchas alhajas y vasos sagrados, fué promovido á Arequipa el año de 1754, pero murió antes de salir.

20 Don Manuel de Alday y Aspee, natural de la Ciudad de la Concepcion de Chile, donde estudió Filosofía y Teología en el Convictorio de San Joseph, y despues Jurisprudencia en el Colegio de San Martin y Real Universidad de San Marcos de Lima, en cuya Catedral fué Canónigo Doctoral y Juez Subdelegado del Tribunal de la Santa Cruzada, fué hecho Obispo de Santiago de Chile, de que tomó posesion el año de 1754, ha continuado la fábrica de la Catedral contribuyendo con 50 pesos anuales, celebró el quinto Sínodo Diocesano, y hace 34 años que gobierna con el mayor aplauso por su virtud, zelo y caridad.

Otra Ciudad hay de este nombre con el sobrenombre de Alanje en la Provincia de Veragua y Reyno de Tierra-Firme; vease Alanje.

Otra con el sobrenombre de los Caballeros en la Isla de Santo Domingo, una de las principales de ella, situada á la orilla Oriental del rio Yagua, en un terreno fértil y de buen temperamento, la fortificó el Almirante Don Christoval Colon, tiene 260 almas de vecindario, y dista 10 leguas de la Ciudad de la Concepcion y 30 de la Capital Santo Domingo, en 307 gr. y 30 min. de long. y en 19 gr. 40 min. de lat.

Otra en la Isla de Cuba, Capital de ella, situada en la Costa Meridional, fundada por Diego Velazquez el año de 1514 en lo mas interior de una Bahía y á la orilla del rio de su nombre,

bre, tier  
to defen  
que llan  
otro que  
misma C  
nombre  
ca, por  
año de 1  
Don Ped  
ja, Caba  
Santiago  
cia, y d  
llaman l  
blacion p  
hermosa  
cios, freq  
caciones  
mercio y  
tos, parti  
y tabaco  
pado erig  
aunque e  
sudir en l  
Gobierno  
el de 1607  
la Iglesia  
tos de E  
Francisco  
go, 7 un  
advocacio  
fiora de la  
en 299 gr  
y en 20-  
Otra e  
mayca, q  
ella, situ  
Costa al  
llano, po  
ron el se

## SA

zelo hasta el año de 1743 en Arequipa.

Melgarejo, natural de la Ciudad del Paraguay, en cuya Catedral es Catediano, Dean y Provisor y Obispado, presentado al de que tomó posesion en 1745, a nueva Catedral dando para s, y muchas alhajas y vasos lo á Arequipa el año de 1754, lir.

y Aspee, natural de la Ciudad de Chile, donde estudió en el Convictorio de San Joseph, en el Colegio de San Marcos de San Marcos de Lima, en ónigo Doctoral y Juez Subde la Santa Cruzada, fué hego de Chile, de que tomó pondo con 50 pesos anuales, ceo Diocesano, y hace 34 años mayor aplauso por su virtud,

lon, tiene 260 almas de vecindario, y dista 10 leguas de la Ciudad de la Concepcion y 30 de la Capital Santo Domingo, en 307 gr. y 30 min. de long. y en 19 gr. 40 min. de lat.

Otra en la Isla de Cuba, Capital de ella, situada en la Costa Meridional, fundada por Diego Velazquez el año de 1514 en lo mas interior de una Bahía y á la orilla del rio de su nombre,

## SA

bre, tiene un hermoso Puerto defendido por el castillo que llaman el Morro, y por otro que está dentro de la misma Ciudad, y tiene por nombre San Pedro de Roca, porque lo construyó el año de 1641 el Gobernador Don Pedro de Roca y Borja, Caballero del Orden de Santiago, natural de Valencia, y de una bateria que llaman la Estrella: es Poblacion pequena, pero muy hermosa y de buenos edificios, frecuentada de embarcaciones y gentes por su comercio y abundancia de frutos, particularmente azucar y tabaco: es Cabeza de Obispado erigido el año de 1523, aunque el Obispo suele residir en la Havana: se hizo Gobierno separado de esta el de 1607: tiene ademas de la Iglesia Catedral Conventos de Religiosos de San Francisco y Santo Domingo, y un Hospital con la advocacion de nuestra Señora de la Concepcion: está en 299 gr. 10 min. de long. y en 20 gr. 8 min. de lat.

Otra en la Isla de Jamaica, que fué Capital de ella, situada 6 millas de la Costa al NE en un gran llano, por lo qual le dieron el sobrenombre de la

## SA

505

Vega, á orilla del rio Cabras, fundada por Juan de Garay, Gobernador de ella, y era una de las mayores y mejores Poblaciones; pero los Ingleses la arruinaron quando tomaron la Isla, aunque luego volvieron á reedificarla por su bella situacion, dexándole la prerrogativa de Capital en que reside el Gobernador y Tribunales de Justicia: tiene muy hermosos edificios, es grande y de mucho comercio, y sus inmediaciones están pobladas de casas de campo, haciendas é ingenios de azucar en que cultivan quantos frutos se pueden apetecer, y la hacen muy regalada y deliciosa, tiene un paseo muy hermoso que llaman la Havana: el Almirante Carlos Knowles, siendo Gobernador de esta Isla, intentó por el año de 1754 mudar su residencia á la Ciudad de Kingstown; pero tuvo tanta oposicion de los vecinos, que á no haber desistido de la empresa hubiera tenido malas consecuencias: está 5 leguas de Puerto Real, en 300 gr. 30 min. de long. y en 18 gr. de lat.

Un Pueblo de la Cabeza de partido y Alcaldía mayor

yor de la Puebla de los Angeles en Nueva España, tiene 95 familias de Indios, y dista una legua de su Capital.

Otro en la Cabecera y Alcaldía mayor de Xuchipila en el mismo Reyno, distante 10 leguas al Poniente de él.

Otro de la Cabecera y Alcaldía mayor de Cocotlán en el mismo Reyno, distante legua y media al N de aquella.

Otro de la Cabecera de partido y Alcaldía mayor de Zacatlán en el mismo Reyno tiene una ayuda de Parroquia, y 150 familias de Españoles, Mestizos y Mulatos que habitan en varios ranchos de labor, donde cogen buenas cosechas de maiz, cebada, alberjón y habas, y crían mucha porción de ganado de cerda, caballar, vacuno y ovejuno, aunque de este último no tanto: está 2 leguas de su Capital.

Otro Pueblo pequeño ó barrio agregado al de Tequisitlan en la Alcaldía mayor de Teotihuacan en el mismo Reyno.

Otro de la Cabecera de Yautepec y Alcaldía mayor de Cuernavaca en el mismo Reyno.

Otro de la Cabecera y partido de Tepoxtlán en la misma Alcaldía y Reyno que el anterior.

Otro de la Cabecera y Alcaldía mayor de Marinalco en el mismo Reyno, distante una legua corta de su Capital.

Otro de la Cabecera y Alcaldía mayor de Tochmilco en el mismo Reyno, en una situación muy amena, fértil de trigo, frutas y nopales de grana silvestre, tiene 64 familias de Indios, y está una legua al Poniente de su Cabecera.

Otro de la Cabecera de Amatepec y Alcaldía mayor de Zultepec en el mismo Reyno, tiene 10 familias de Indios, y está muy inmediato á su Cabecera.

Otro de la Alcaldía mayor de Lerma en el mismo Reyno tiene 86 familias de Indios, y está una legua al Oriente de su Cabecera.

Otro de la Cabecera de Escateopán y Alcaldía mayor de Zaqualpa en el mismo Reyno tiene 73 familias de Indios.

Otro de la Cabecera y Alcaldía mayor de Tepeaca en el mismo Reyno, distante 5 leguas de su Capital.

Otro de la Cabecera de par-

partido de T de la misma no que el an familias de una legua d

Otro de Xonotla y de Tetela en no, distante de su Cabec

Otro pequ la Cabecera yor de Just mismo Reyn

Otro tamb la Cabecera la misma Al que el anter

Otro de Tecomaxtlah ma Alcaldía los anteriore

Otro pequ con el sobr Puente en e risdiccion de Valladolid e y Obispado

Otro de la yor de San en Nueva E familias de al N de su C ca, y mucho blo de Tlaxc lo divide un

Otro de l Xacona y A de Zamora en Tom. IV.

**SA**

Otro de la Cabecera y partido de Tepoxtlán en la misma Alcaldía y Reyno que el anterior.

Otro de la Cabecera y Alcaldía mayor de Marinalco en el mismo Reyno, distante una legua corta de su Capital.

Otro de la Cabecera y Alcaldía mayor de Tochimilco en el mismo Reyno, en una situación muy amena, fértil de trigo, frutas y nopales de grana silvestre, tiene 64 familias de Indios, y está una legua al Poniente de su Cabecera.

Otro de la Cabecera de Amatepec y Alcaldía mayor de Zultepec en el mismo Reyno, tiene 10 familias de Indios, y está muy inmediato á su Cabecera.

Otro de la Alcaldía mayor de Lerma en el mismo Reyno tiene 86 familias de Indios, y está una legua al Oriente de su Cabecera.

Otro de la Cabecera de Escateopán y Alcaldía mayor de Zaqualpa en el mismo Reyno tiene 73 familias de Indios.

Otro de la Cabecera y Alcaldía mayor de Tepeaca en el mismo Reyno, distante 5 leguas de su Capital.

Otro de la Cabecera de par-

**SA**

partido de Tecamachalco, y de la misma Alcaldía y Reyno que el anterior, tiene 95 familias de Indios, y está una legua de su Cabecera.

Otro de la Cabecera de Xonotla y Alcaldía mayor de Tetela en el mismo Reyno, distante 2 leguas y  $\frac{1}{2}$  de su Cabecera.

Otro pequeño ó barrio de la Cabecera y Alcaldía mayor de Justlahuaca en el mismo Reyno.

Otro también pequeño de la Cabecera de Mistepec en la misma Alcaldía y Reyno que el anterior.

Otro de la Cabecera de Tecomaxtlahuaca en la misma Alcaldía y Reyno que los anteriores.

Otro pequeño ó barrio con el sobrenombre de la Puente en el distrito y jurisdicción de la Ciudad de Valladolid en la Provincia y Obispado de Mechoacán.

Otro de la Alcaldía mayor de San Luis de Potosí en Nueva España tiene 75 familias de Indios, y está al N de su Capital bien cerca, y mucho mas del Pueblo de Tlaxcalilla, de quien lo divide un Rio.

Otro de la Cabecera de Xacona y Alcaldía mayor de Zamora en el mismo Reyno.  
*Tom. IV.*

**SA**

507

no, situado entre dos encumbradas lomas, de temperamento frio, inmediato á la cañada de Tangamandapio, tiene 200 familias de Españoles y 51 de Indios, está 5 leguas al Sur de su Cabecera.

Otro de la Cabecera de Cirandaro y Alcaldía mayor de Guimeo en el mismo Reyno tiene 27 familias de Indios, y está 8 leguas de su Cabecera.

Otro de la Cabecera de Papalotipac y Alcaldía mayor de Cuicatlán en el mismo Reyno tiene 15 familias de Indios, y es anexo al Curato de su Cabecera.

Otro de la Cabecera de Teutilán, y de la misma Alcaldía y Reyno que el anterior, tiene 172 familias de Indios que tratan en semillas, grana y algodón, está 4 leguas al N de su Cabecera.

Otro de la Cabecera de Mistepeque y Alcaldía mayor de Nejapa en el mismo Reyno es de temperamento frio, situado entre dos barrancas con 130 familias de Indios, está 11 leguas al S de su Capital.

Otro de la Cabecera de Quiegelani tiene 25 familias de Indios, y está 2 leguas  
Ttt



guas de su Cabecera.

Otro de la Cabecera de Yautepec y Alcaldia mayor de Nejapa en el mismo Reyno tiene 130 familias de Indios que comercian en grana y semillas, y dista 5 leguas al N de su Cabecera.

Otro de la Cabecera de Atoyaque y Alcaldia mayor de Xicayán en el mismo Reyno tiene 14 familias de Indios, y está 10 leguas de su Cabecera, inmediato al de San Juan.

Otro de la Cabecera de Mezca y Alcaldia mayor de Sentipac tiene 40 familias de Indios que viven del comercio de la pesca, está 6 leguas al Poniente de su Cabecera.

Otro de Indios Tepeguañes en el Reyno de Nueva Vizcaya está 3 leguas de la Ciudad de Guadiana, Capital de él.

Otro en la Provincia y Gobierno de la Sierra Gorda en el Seno Mexicano y Reyno de Nueva España, fundado por el Conde de aquel título Don Joseph Escandón, Coronel de Milicias de Queretaro el año de 1749.

Otro del Gobierno y jurisdiccion de San Faustino en el Nuevo Reyno de Gra-

nada, anexo al Curato de la Ciudad de Salazar de las Palmas, de quien está muy inmediato, es muy corto y miserable, y los pocos Indios que lo habitan son otros tantos foragidos que se retiran allí por vivir con libertad.

Otro con el sobrenombre de Chico en la Provincia y Corregimiento de Guama-chuco en el Perú, situado cerca de dos arroyos que se unen para entrar en el rio de Santa.

Otro de la Provincia y Gobierno del Chucuito en el mismo Reyno que el anterior.

Otro de la Provincia y Corregimiento de Omasuyos en el mismo Reyno, anexo al Curato del de Achacache.

Otro de la Provincia y Corregimiento de Castro Virreyña en el mismo Reyno, anexo al Curato del de Huaitara.

Otro de la Provincia y Corregimiento de Guanta en el mismo Reyno, anexo al Curato del de Ticllas.

Otro de la Provincia y Gobierno de Quixos y Macas en el Reyno de Quito, uno de las reducciones de Indios Sucumbios que hicieron y tenían á su cargo los

Regulares de  
Otro de  
Gobierno de  
Reyno de T

Otro de  
Gobierno de  
el mismo Re  
tre el rio  
Cabecera de  
al O del P  
Rosa, uno d  
siones del P

Otro de  
Gobierno de  
quitos en el  
situado casi  
Juan Bautist  
de Indios d  
que tenían  
res de la Cor

Otro de  
Gobierno de  
el Nuevo Re  
da, formado  
de otros peq  
1776 por  
D. Francisc  
ca del rio C  
la Villa de  
de donde di

Otro de  
Gobierno de  
mismo Reyn  
rior, situado  
Putumayo,  
cimiento.

Otro con  
de Sanchez  
y Gobierno

Re-

**SA**

ada, anexo al Curato de la Ciudad de Salazar de las Palmas, de quien está muy inmediato, es muy corto y miserable, y los pocos Indios que lo habitan son otros tantos foragidos que se retirarán allí por vivir con libertad.

Otro con el sobrenombre de Chico en la Provincia y Corregimiento de Guama-chuco en el Perú, situado cerca de dos arroyos que se unen para entrar en el río de Santa.

Otro de la Provincia y Gobierno del Chucuito en el mismo Reyno que el anterior.

Otro de la Provincia y Corregimiento de Omasuyos en el mismo Reyno, anexo al Curato del de Achacache.

Otro de la Provincia y Corregimiento de Castro Virreyña en el mismo Reyno, anexo al Curato del de Huaitara.

Otro de la Provincia y Corregimiento de Guanta en el mismo Reyno, anexo al Curato del de Tiellas.

Otro de la Provincia y Gobierno de Quixos y Macas en el Reyno de Quito, uno de las reducciones de Indios Sucumbios que hicieron y tenían á su cargo los  
Re-

**SA**

Regulares de la Compañía. Otro de la Provincia y Gobierno de Veragua en el Reyno de Tierra-Firme.

Otro de la Provincia y Gobierno del Paraguay en el mismo Reyno, situado entre el río Paraguay y la Cabecera del de Yabeviri, al O del Pueblo de Santa Rosa, uno de los de las Misiones del Paraná.

Otro de la Provincia y Gobierno de los Indios Chiquitos en el mismo Reyno, situado casi al S del de San Juan Bautista, es reduccion de Indios de las Misiones que tenían allí los Regulares de la Compañía.

Otro de la Provincia y Gobierno de Cartagena en el Nuevo Reyno de Granada, formado de la reunion de otros pequeños el año de 1776 por el Gobernador D. Francisco Pimienta, cerca del río Cauca, al O de la Villa de S. Benito Abad, de donde dista 4 leguas.

Otro de la Provincia y Gobierno de Popayán en el mismo Reyno que el anterior, situado á orilla del río Putumayo, cerca de su nacimiento.

Otro con el sobrenombre de Sanchez en la Provincia y Gobierno de Buenos Ay-

**SA 509**

res en el Perú, situado á la orilla del río de la Plata, entre los Pueblos de Homa y Santa Lucia.

Otro de la Provincia y Corregimiento de Chimbo en el Reyno de Quito, anexo al Curato del de S. Lorenzo.

Otro de la Isla y Gobierno de S. Juan de Puerto Rico.

Otro Parroquia de los Ingleses en la Isla de Jamaica, situado en la parte del N.

Otro tambien Parroquia de los Ingleses y Cabeza de partido en la Isla de Barbada, situado en la Costa del O.

Otro en la Provincia y Corregimiento de Caxamarquilla en el Perú.

Otro en la Provincia y Gobierno de Californias, reduccion de Indios de las Misiones que tenían allí los Regulares de la Compañía.

Otro de la Provincia y Alcaldía mayor de Chiapa en el Reyno de Guatemala.

Otro de la Provincia y Alcaldía mayor de Vera Paz en el mismo Reyno que el anterior.

Un río grande y caudaloso del Reyno de Quito en la Provincia y Gobierno de Jaen de Bracamoros baxa  
de

## SIO SA

de los montes de Loxa á Levante, corre á este rumbo mas de 40 leguas, y tuerce luego su curso al Mediodia; despues que se incorpora con el de Paute toma el nombre de Santiago, porque bafiaba esta Ciudad que hoy está destruida; sus orillas están pobladas de árboles muy grandes, y en las selvas habitan muchos Indios bárbaros de la Nacion Xibaros que impiden la navegacion, las arenas de este rio suelen llevar granos de oro, entra en el Marañon por la parte Septentrional en 4 gr. 27 min. de lat. aust.

Otro rio de la Provincia y Gobierno de Esmeraldas en el mismo Reyno nace del monte de Cotacache en la de Otavalo, y corre á Poniente recogiendo las aguas de otros muchos que lo hacen muy crecido, y entre ellos algunos grandes como el de Onzoles, el de San Miguel y el de Bogotá, y sale por dos bocas al mar Pacifico ó del Sur en 1 gr. 15 min. de lat. bor.

Otro de la Provincia de Barcelona y Gobierno de Cumaná nace en la serrañia de Paraigua, corre al O, y entra en el de Manapire.

## SA

Una ensenada en la Costa del N del estrecho de Magallanes, entre la punta de nuestra Señora del Valle y la Bahía de los Remedios.

Un Puerto en la Costa del N de la Isla de Santo Domingo, entre la ensenada de Padre Pin y la punta de Macury.

Un monte y volcán de la Cordillera del Reyno de Chile en la Provincia y Corregimiento de Cuyo, al N de la Ciudad de Mendoza.

SANTI-ESPIRITU, Villa de la Isla de Cuba, fundada por Diego Velazquez 50 leguas de la Ciudad de Santiago y 60 de la de Bayamo.

SANTILLANA, Baxo de arena y peñas, cerca de la Costa de la Provincia y Gobierno de Yucatán, entre las Islas Viciosas y la Misteriosa.

SANTO, Puerto de la Costa de la Provincia y Gobierno de Cumaná, al N de la Ciudad de Cariaco.

SANTÓN, Puerto pequeño de la Costa del E de la Isla de Tertanova en la parte del N, entre el de Pincet y el Cabo Argent.

SANTOS, Bahía de Todos) Provincia y Capitanía del Reyno del Brasil, á quien da

da el nomb  
hermosa Ba  
el N con e  
el Mediodia  
cia de los  
vante con  
por el Ponie.  
ciones de In  
conquistados  
el Capitan P  
toval Jaques  
Don Juan  
quista y pro  
cisco Coutin  
vuelto de la  
méritos, y  
á su nueva e  
esquadra en  
chas familia  
para poblar  
guirlo despu  
tar los Indio  
que la señora  
blecer much  
haciendas; p  
dose poco de  
baros le matar  
te, arruinaro  
nes y ingenio  
ron retirar co  
yos en dos ca  
nia á la Prov  
heos, donde s  
ta que arrepe  
dios porque  
comercio y d  
cibian de los  
ofrecieron la  
tada con con

**SA**

Una ensenada en la Costa del N del estrecho de Magallanes, entre la punta de nuestra Señora del Valle y la Bahía de los Remedios.

Un Puerto en la Costa del N de la Isla de Santo Domingo, entre la ensenada de Padre Pin y la punta de Macury.

Un monte y volcán de la Cordillera del Reyno de Chile en la Provincia y Corregimiento de Cuyo, al N de la Ciudad de Mendoza.

**SANTI-ESPIRITU**, Villa de la Isla de Cuba, fundada por Diego Velazquez a 60 leguas de la Ciudad de Santiago y 60 de la de Bayamo.

**SANTILLANA**, Baxo de arena y peñas, cerca de la Costa de la Provincia y Gobierno de Yucatán, entre las Islas Viciosas y la Misteriosa.

**SANTO**, Puerto de la Costa de la Provincia y Gobierno de Cumaná, al N de la Ciudad de Cariaco.

**SANTÓN**, Puerto pequeño de la Costa del E de la Isla de Terranova en la parte del N, entre el de Pincet y el Cabo Argent.

**SANTOS**, Bahía de Todos) Provincia y Capitanía del Reyno del Brasil, á quien da

**SA**

da el nombre una grande y hermosa Bahía, confina por el N con el Rio Real, por el Mediodia con la Provincia de los Ilheos, por Levante con el Oceano, y por el Poniente con tres Naciones de Indios infieles no conquistados; la descubrió el Capitan Portugués Christoval Jaques; y dió el Rey Don Juan el III su conquista y propiedad á Francisco Coutinho que habia vuelto de la India lleno de méritos, y habiendo salido á su nueva empresa con una esquadra en que iban muchas familias distinguidas para poblar, logró conseguirlo despues de conquistar los Indios Tupinambas que la señoreaban, y establecer muchos ingenios y haciendas; pero sublevándose poco despues los bárbaros le mataron mucha gente, arruinaron las poblaciones y ingenios, y lo hicieron retirar con todos los suyos en dos caravelas que tenia á la Provincia de los Ilheos, donde se mantuvo hasta que arrepentidos los Indios porque les faltaba el comercio y dádivas que recibian de los Portugueses le ofrecieron la paz, y ajustada con condiciones ven-

**SA**

511

tajosas volvia á la Provincia quando naufragó en la Costa de la Isla Itaparica pereciendo la mayor parte, y siendo los pocos que salvaron vivos pasto de la voracidad de sus naturales, sin que quedase ninguno que no tuviese la infeliz suerte que el mismo Francisco Coutinho, por cuya muerte agregó el Rey á la Corona esta Provincia que mandó poblar, y se reputa por la principal del Reyno del Brasil, asignándole 50 leguas de extension por la Costa; es sumamente fértil y abundante en algodón, tabaco y cañas dulces de que fabrican mucha azucar, y son los principales renglones del gran comercio que hace; la riegan los rios Paraguasú, Serziipe, Jaguarripe, Matuim, Paranameirin y Pirajá, que baxando de las montañas la fertilizan y salen al mar en la Bahía; comprehende las Poblaciones de las Villas siguientes: nuestra Señora del Rosario de Cachoeira, nuestra Señora de la Ayuda de Jagoaripe, San Antonio de Juan Amaro, San Francisco del Sitio, y dos moderadas con los nombres de Jacobina y Maragogipe, fundada-

## 512 SA

dadas por el Virrey Vasco Fernandez Cesar de Mene- ses , sin muchas aldeas, que en todo contienen mas de cien mil almas, aunque el mayor número vive en los ingenios y haciendas de campo: la Capital es la Ciudad de San Salvador.

La Bahía de quien toma el nombre la Provincia anterior es una de las mayores que hay, tiene 3 leguas de entrada desde la barra de San Antonio hasta la Playa de Tapagipe, 12 de diámetro y 36 de circuito; es muy cómoda, segura y llena de Islas; todas sus inmediaciones están pobladas de ingenios de azucar y haciendas, cuyos frutos conducen en barcos grandes por los rios, para cuyo fin se ven mas de 23 en aquel tráfico para cargar de ellos las embarcaciones, y facilitan el excesivo comercio que hace: está en 40 gr. 10 min. de long. occid. y en 12 gr. 3 min. de lat. merid.

Tiene el mismo nombre una Villa de la Alcaldía mayor de Natá en la Provincia y Gobierno de Tierra Firme, situada en un parage que descubrió Rodrigo Valenzuela una legua de la mar del Sur, es de tempe-

## SA

ramento cálido, muy abundante en ganados, particularmente de cerda, y así de este como de carne salada, maiz, quesos y otros frutos abastece por mar la Ciudad de Panamá, Capital del Reyno.

Un Pueblo de la Provincia y Gobierno de Jaen de Bracamoros en el Reyno de Quito, situado á orilla del rio Simanchi, al S de la Ciudad de Loyola.

Otro de la Provincia y Corregimiento de Angaraes en el Perú.

Otro muy corto y reducido en el distrito y gobierno de San Juan Girón del Nuevo Reyno de Granada, que solo tiene 40 vecinos.

Otro Pueblo y Parroquia Cabeza de partido en la Isla de Barbada, situado cerca de la extremidad del N.

Otro de la Provincia y Gobierno del Tucumán y jurisdiccion de la Ciudad de Córdoba en el Perú, situado á orilla de la laguna que forma el rio Primero.

Otro de las Misiones que tenían los Regulares de la Compañía en la Provincia de California y América Septentrional.

Otro que es Real de Minas de Plata en la Provincia

cia de Ostin-  
gnas al N N  
Rio Chico.

Tres Islas  
N, entre las  
al S E de la  
N O de la C  
Franceses s  
en ellas el a  
mas Oriental

Alta, y la  
Tierra Baxa  
es mas que u  
de que sale  
incapaz de c  
este hay un  
entre su Co

y la Tierra  
puede fonde  
dad toda esp  
caciones: ha  
un Pueblo qu  
de un Religio  
cultivan en é  
don y tabaco

Gobernador  
lupe.

Un Pueblo  
Provincia y  
San Vicente e  
tuado 3 legua  
del mar, def  
terraplen por  
rio á cuya ori  
ne allí media  
cho; tiene tar  
tillos, uno á  
Mediodia y or  
tro; su vecin

Gobernador  
lupe.

Un Pueblo  
Provincia y  
San Vicente e  
tuado 3 legua  
del mar, def  
terraplen por  
rio á cuya ori  
ne allí media  
cho; tiene tar  
tillos, uno á  
Mediodia y or  
tro; su vecin

Gobernador  
lupe.

Un Pueblo  
Provincia y  
San Vicente e  
tuado 3 legua  
del mar, def  
terraplen por  
rio á cuya ori  
ne allí media  
cho; tiene tar  
tillos, uno á  
Mediodia y or  
tro; su vecin

**SA**

amiento cálido, muy aburriente en ganados, particularmente de cerda, y así de este como de carne salada, maíz, quesos y otros frutos abastece por mar la Ciudad de Panamá, Capital del Reyno.

Un Pueblo de la Provincia y Gobierno de Jaen de Bracamoros en el Reyno de Quito, situado á orilla del rio Simanchi, al S de la Ciudad de Loyola.

Otro de la Provincia y Corregimiento de Angaraes en el Perú.

Otro muy corto y reducido en el distrito y gobierno de San Juan Girón del Nuevo Reyno de Granada, que solo tiene 40 vecinos.

Otro Pueblo y Parroquia Cabeza de partido en la Isla de Barbada, situado cerca de la extremidad del N.

Otro de la Provincia y Gobierno del Tucumán y jurisdiccion de la Ciudad de Córdoba en el Perú, situado á orilla de la laguna que forma el rio Primero.

Otro de las Misiones que tenían los Regulares de la Compañia en la Provincia de California y América Septentrional.

Otro que es Real de Minas de Plata en la Provincia

**SA**

cia de Ostimuri está 25 leguas al N N O del Real de Rio Chico.

Tres Islas de la mar del N, entre las Antillas, están al S E de la Dominica y al N O de la Guadalupe; los Franceses se establecieron en ellas el año de 1648; la mas Oriental se llama Tierra Alta, y la mas Occidental Tierra Baxa, la tercera no es mas que un escollo grande que sale fuera del agua incapaz de cultivo; pero en este hay un buen Puerto, entre su Costa Occidental y la Tierra Baxa, donde puede fondear con seguridad toda especie de embarcaciones: hay en estas Islas un Pueblo que está á cargo de un Religioso Carmelita, cultivan en él mucho algodón y tabaco, y depende del Gobernador de la Guadalupe.

Un Pueblo grande en la Provincia y Capitanía de San Vicente en el Brasil, situado 3 leguas de la Costa del mar, defendido de un terraplen por la parte del rio á cuya orilla está, y tiene allí media legua de ancho; tiene tambien dos castillos, uno á la parte del Mediodia y otro en el centro; su vecindario se com-

**SA 513**

pone de 250 habitantes, y hay en él ademas de la Iglesia Parroquial un Convento de Monjas, y un Colegio que era de los Regulares de la Compañia: está en 42 gr. 30 min. de long. occid. y en 24 gr. 26 min. de lat. merid.

Una Isla en la Provincia y Gobierno de Buenos Ayres formada por los rios de Flores y Saladillo.

Un rio de la Provincia y Colonia de la Carolina Meridional, el mismo que llaman Congari los Indios, corre al S E muy caudaloso, y luego muda el nombre en el de Santos, y sale al mar.

SAONA, Isla pequeña de la mar del N, situada cerca de la Cabeza del E de la de Santo Domingo, mediando un canal en que solo pueden navegar embarcaciones pequeñas, tiene 8 leguas de largo y 4 de ancho, y hay en ella hermosos bosques y abundancia de pastos; pero está desierta é inculta, y solo habitan en ella algunos pescadores en el tiempo que las tortugas salen á tierra á poner sus huevos en la Playa: está 5 millas de la Isla de Santo Domingo y 3 al E de la de Santa Catalina: las Costas del N y del S están llenas de

de rocas, y solo por la del E pueden fondear las embarcaciones en 7 ó 8 pies de agua, donde quedan abrigadas de los vientos: está en 308 gr. de long. y en 18 gr. de lat.

SAPA, San Miguel de) Pueblo de la Provincia y Corregimiento de Arica en el Perú, situado en la Costa á orilla de un río.

SAPARA, Pueblo de la Provincia y Gobierno de Maracaibo en el Nuevo Reyno de Granada, situado á la entrada de la laguna.

SAPAS, vease Incuris.

SAPATOCA, San Joaquín de) Pueblo de la jurisdicción de la Villa de San Gil y Corregimiento de Tunja en el Nuevo Reyno de Granada, es de temperamento templado, sano, arno y fértil en cañas de maiz, yucas y tabaco; tiene muy buenas dehesas en que pudiera criar mucho ganado; está confinante con las montañas que van á parar al río grande de la Magdalena, 8 leguas al N de San Gil; mediando el río Suarez, y otro tanto de la de San Juan Girón, mediando el de Chocóa; su vecindario es corto, pero de gente humilde y de buenas costumbres.

SAPAYES, Nacion bárbara de Indios de la Cayena ó Francia Equinoccial, es poco numerosa, y habita en las inmediaciones del río Cavo ó Cauvo, se tienen pocas noticias de sus costumbres.

SAPCI, Pueblo de la Provincia y Corregimiento de Yamparaes y Arzobispado de Charcas en el Perú.

SAPE, Santa Maria del) Pueblo de las Misiones que tenían los Regulares de la Compañia en la Provincia de Tepeguana y Reyno de Nueva Vizcaya en la América Septentrional, situado á orilla del río de las Nansas.

SAPOCAL, Río de la Provincia y Capitanía de San Vicente en el Brasil, nace en las montañas, corre al O formando un arco, y entra en el del Paraná.

SAPOLA, Isla de la mar del N cerca de la Costa de la Florida, una de las Georgias ó de San Jorge, que están á la boca ó entrada del río Albatajama, algunos la llaman del Sapo, se halla entre la de San Simón Chico y la de Santa Catalina.

SAPONA, Río de la Provincia y Colonia de la Carolina Septentrional, corre

al

al SE, y entr

SAPOTAI

Cabecera de caldia mayor en el Reyno licia, tiene milias de Indias de España y Mulatos: Sur de su C

SAPOTIT

Maria de) P becerera de M mayor de T 10 familias de 5 leguas al becerera.

SAPOTLA

Alcaldía, may de Nueva G pado de Me América Sept ne algunos P en el de la por una rinc en que se di

San Sebastian San Andres.

Otro Pueblo mo nombre er partido y A de la Barca e Nueva Galicia

Otro de la t tido y Alcal Tecpatitlán Reyno y Ob

Tom. IV.

## SA

**SAPAYES**, Nacion bárbara de Indios de la Cayena ó Francia Equinoccial, poco numerosa, y habita las inmediaciones del rio vo ó Cauvo, se tienen pocas noticias de sus costumbres.

**SAPCI**, Pueblo de la Provincia y Corregimiento Yamparaes y Arzobispado de Charcas en el Perú.  
**SAPÉ**, Santa Maria del) Pueblo de las Misiones que tenían los Regulares de la Compañia en la Provincia Tepeguana y Reyno de Nueva Vizcaya en la América Septentrional, situado en la orilla del rio de las Naves.

**SAPOCAI**, Rio de la Provincia y Capitanía de San Vicente en el Brasil, nace en las montañas, corre al O formando un arco, y entra en el del Paraná.

**SAPOLA**, Isla de la mar del N cerca de la Costa de Florida, una de las Georgias ó de San Jorge, que están á la boca ó entrada del rio Albatajama, algunos la llaman del Sapo, se halla entre la de San Simon Chiriqui y la de Santa Catalina.

**SAPONA**, Rio de la Provincia y Colonia de la Carolina Septentrional, corre al

## SA

al SE, y entra en el de Pedernales.  
**SAPOTÁN**, Pueblo de la Cabecera de partido y Alcaldía mayor de Compostela en el Reyno de Nueva Galicia, tiene mas de 100 familias de Indios, y muchas de Españoles, Mestizos y Mulatos: está 5 leguas al Sur de su Capital.

**SAPOTITLÁN**, Santa Maria de) Pueblo de la Cabecera de Mirla y Alcaldía mayor de Teutitlán, tiene 10 familias de Indios, y está 5 leguas al S de su Cabecera.

**SAPOTLÁN y Tuspa)** Alcaldía mayor del Reyno de Nueva Galicia y Obispado de Mechoacán en la América Septentrional, tiene algunos Pueblos situados en el de la Nueva España, por una rinconada que hace en que se dividen los tér-

San Sebastian. Masamitla.  
 San Andres. Tuspán.

Otro Pueblo hay del mismo nombre en la Cabeza de partido y Alcaldía mayor de la Barca en el Reyno de Nueva Galicia.

Otro de la Cabeza de partido y Alcaldía mayor de Tecpatitlán en el mismo Reyno y Obispado que el

Tom. IV.

## SA

515

minos, y así la Capital está en el territorio del Obispado de Mechoacán, tiene el mismo nombre, y un Convento de Religiosos de San Francisco, y lo habitan 50 familias de Españoles, Mestizos y Mulatos, y muchos Indios; es de temperamento templado, y pasa cerca de él un riachuelo llamado Amaqueca, á cuyas orillas están las haciendas del Tigre y de Menguar: pertenece tambien á su jurisdiccion otro partido llamado Tuspa ó Tuspan en que hay dos volcanes muy célebres que sirven de término y division á las jurisdicciones de Tusquesco, Colima y Sapotlán, como á los Obispados de Mechoacán y Guadalupe: dista 24 leguas al S,  $\frac{1}{2}$  al S E. de Guadalupe; los demas Pueblos son

Zapotiltic.  
 Tamasula.

anterior, situado 9 leguas de su Capital hácia Poniente y 8 de la Provincia de Guadalupe.

**SAPPOROVIS**, Monte muy alto en la Provincia de Caribana al SE del rio Maravini, á cuya falda se encuentra algun oro y mucha

Vvv mar-



marcasita, está en la Colonia de los Holandeses de Correntin en 5 gr. 9 min. de lat. bor.

**SAPURI**, Rio pequeño de la Provincia y Gobierno de la Guayana ó Nueva Andalucía, nace en el país y territorio de los Indios Tobajaris, corre al E, y entra en el de Caura.

**SAPURICACU**, ó Saputiyaeu segun el geógrafo D. Juan de la Cruz, Rio de la Provincia y Gobierno de Mainas en el Reyno de Quito, nace en sus montañas, y entra en el de Apena casi en la boca por donde desemboca este en el Marañon.

**SAPUYES**, Pueblo de la Provincia y Corregimiento de Pasto en el Reyno de Quito.

**SAQUALCO**, Pueblo de la Cabecera de partido y Alcaldía mayor de Tlajomulco en Nueva España, situado en un valle fértil y hermoso, abundante de toda especie de semillas y frutas, á orilla de la gran laguna ó mar de Chapala, tiene un Convento de Religiosos de San Francisco, y está al S de su Capital.

**SAQUAREMA**, Pueblo de la Provincia y Capital del Rio Jeneyro en el

Brasil, situado en la Costa, junto al Cabo Frio.

**SAQUISILLI**, Pueblo de la Provincia y Corregimiento de Tacunga en el Reyno de Quito, donde se fabrican muchas tinajas, jarros, ollas y cántaros que son muy estimados.

**SARA**, Rio de la Provincia y Gobierno de Mojos en el Reyno de Quito, sale de una laguna, corre al NNO, y entra en el Mamoré.

**SARABA**, Rio de la Provincia y Gobierno de Mainas en el mismo Reyno que el anterior, nace en la sierra en el territorio de los Indios Chirenes, corre al N, formando un rodeo tuerce al O, y entra muy caudaloso en el Perene ó antiguo Marañon.

**SARABES**, Nacion bárbara de Indios de la Provincia y Gobierno del Paraguay, habita en la orilla Oriental de este rio, y su territorio está bañado de otros muchos, está poco conocida.

**SARABITA**, Rio grande y caudaloso del Nuevo Reyno de Granada, á quien los Españoles mudaron el nombre en el de Suarez desde que su corriente por ser muy

rápida se lleve un Capitán de la Provincia de Sogamoso, corre al N. se une con cha ó Sogamoso en el cías porque hasta que el Venero de construir aunque es sobre estribos de piedra.

**SARAC**, Provincia y Reyno de lo Nuevo Reyno, nace en las montañas de Pamplona, Pueblo de ENE, y ezanare.

**SARAGU**, la Provincia de Loxa, Quito.

Tiene el un rio que se llama anterior de la Provincia y Reyno de parte austral de la parte suroccidental, y por la tuvasiucha, que recoge el nombre de

**SA**

l, situado en la Costa,  
o al Cabo Frio.

**AQUISILLI**, Pueblo de  
provincia y Corregimien-  
de Tacunga en el Reyno  
Quito, donde se fabrican  
has tinajas, jarros, ollas  
ntaros que son muy es-  
dos.

**ARA**, Rio de la Pro-  
cia y Gobierno de Mo-  
en el Reyno de Quito,  
de una laguna, corre  
NNO, y entra en el  
moré.

**SARABA**, Rio de la  
vincia y Gobierno de  
inas en el mismo Rey-  
que el anterior, nace en  
sierra en el territorio de  
Indios Chirenes, corre  
N, formando un rodeo  
erce al O, y entra muy  
daloso en el Perene ó an-  
uo Marañon.

**SARABES**, Nacion bár-  
ra de Indios de la Pro-  
cia y Gobierno del Pa-  
guay, habita en la orilla  
iental de este rio, y su  
itorio está bañado de  
os muchos, está poco co-  
cida.

**SARABITA**, Rio grande  
andaloso del Nuevo Rey-  
de Granada, á quien los  
pañoles mudaron el nom-  
e en el de Suarez desde  
e su corriente por ser muy  
rá-

**SA**

rápida se llevó el caballo de  
un Capitan llamado así, na-  
ce de la laguna Fuquene,  
corre al N atravesando la  
Provincia de Velz hasta que  
se une con el de Chicamo-  
cha ó Sogamoso, han suce-  
dido en él muchas desgra-  
cias porque es paso preciso,  
hasta que el Presidente Don  
Venero de Leiba mandó  
construir un puente que  
aunque es de madera está  
sobre estribos muy sólidos  
de piedra.

**SARACE**, Rio de la  
Provincia y Gobierno de San  
Juan de los Llanos en el  
Nuevo Reyno de Granada,  
nace en las montañas de Bo-  
gotá cerca de la Ciudad de  
Pamplona, corre cerca del  
Pueblo de San Ignacio al  
ENE, y entra en el Ca-  
zanare.

**SARAGURO**, Pueblo de  
la Provincia y Corregimien-  
to de Loxa en el Reyno de  
Quito.

Tiene el mismo nombre  
un rio que le toma del Pue-  
blo anterior en esta Provin-  
cia y Reyno, recibe por la  
parte austral al de Vesiaca-  
pa, y por la del N al de Na-  
tuvafucha, corre al Ponien-  
te, y muy crecido con las  
que recoge de otros rios mu-  
da el nombre en el de Ama-

**SA**

517

rillo, pasa por la Ciudad de  
Zamora, entra luego en los  
bosques y paisés incógnitos  
para formar el rio de Tum-  
bez que sale al mar en el  
golfo de Guayaquil en 3 gr.  
27 min. de lat. aust.

**SARAICA**, Pueblo de la  
Provincia y Corregimiento  
de Ainarac en el Perú, ane-  
xo al Curato del de Yanacá.

**SARAMA**, Rio pequeño  
de la Provincia y Gobierno  
de Guayana ó Nueva An-  
dalucia, nace en el país de  
los Indios Cudupinapos, cor-  
re al N, y entra en el de  
Caura.

**SARAMAJOS**, Pueblo  
de la Provincia y Gobierno  
de Guanucó en el Perú, si-  
tuado en la cabecera y ori-  
lla del rio Guallaga.

**SARAMBIRA**, Rio pe-  
queño de la Provincia y Go-  
bierno del Chocó en el Nue-  
vo Reyno de Granada, y del  
partido del Raposo, sale al  
mar del Sur enfrente de la  
Isla de la Gorgona.

**SARAMÉCA**, Rio gran-  
de y caudaloso de la Gua-  
yana en la parte de esta  
Provincia que poseen los Ho-  
landeses ó Colonia de Suri-  
nám, corre al N muchas le-  
guas haciendo tornos, y se  
une con el de Copename en  
una boca para salir juntos  
al

al mar cerca del de Surinám.

**SARAMISSUES**, Nacion bárbara y antigua de Indios al N del Cuzco, el Emperador Huayna-Capac habiendo entrado en su territorio para sujetarlos al Imperio vió que eran tan brutales que mas parecian fieras que hombres, los abandonó diciendo retirémonos que estos bárbaros no merecen tenerme por su Señor.

**SARAN**, Pueblo de la Provincia y Gobierno de Venezuela en el Nuevo Reyno de Granada, situado cerca del de Bayladores, mediando entre los dos un monte muy alto.

**SARAOA**, Laguna del pais de las Amazonas en la parte que poseen los Portugueses, se forma de un desague de aquei rio cerca de la Isla dos Ramos.

**SARAPIQUI**, Rio de la Provincia y Gobierno de Costarica en el Reyno de Guatemala, corre al N, y entra en el de San Juan ó Desaguadero de la laguna de Nicaragua en la mitad de su curso.

**SARARE**, S. Nicolas de) Pueblo de la Provincia y Gobierno de Venezuela en el Nuevo Reyno de Granada, situado á orilla del

rio de su nombre al E de la Villa de Araure, su Poblacion es de vecinos Españoles y de otras castas, de los quales unos habitan en el Pueblo y otros en los campos donde tienen sus sembradas y hatos de ganado vacuno, de mulas y de caballos; su fundacion fué en calidad de Mision el año de 1754 por los Religiosos Capuchinos Andaluces Misioneros de esta Provincia, y estuvo á su cargo hasta el año de 1759 que empezó á servirlo un Sacerdote con título de Teniente de los Curas de la Ciudad de Barquisimeto, quedando desde entonces en calidad de Iglesia filial; confina su término por el Oriente con el Pueblo de Santa Inés del Altar, distante 7 leguas: al Poniente con el Pueblo de Cubiro del Vicariato del Tucuyo, distante 20 leguas, en que media una alta serranía: al N con el Pueblo de Yaritagua, distante 3 leguas, y al mismo rumbo, aunque con inclinacion al Poniente con la Ciudad de Barquisimeto, y al Sur con la Villa de Araure, de quien dista 8 leguas: tiene 203 vecinos Españoles, 297 Indios, 496 Pardos y 194 Negros.

Es-

Este r  
Ciudad d  
une con  
entrar en  
guesa.

Otro r  
nombre d  
Gobierno  
Llanos en  
nace en  
plona al  
y despues  
rumbo vu  
en el de A

Otro pe  
vincia y  
grosso en  
sil nace ce  
San Franc  
Indios Ch  
rú, corre  
en el de I

**SARA**  
Provincia y  
Firme en e  
blo de Che  
cible y mar  
están muy  
bladas de h  
mar en el  
en 8 gr. 21

**SARA-U**  
to y volcá  
Quito, que  
Cordillera  
parte de L  
lla Capital  
nes ha vo  
despues ag

## SA

de su nombre al E de Villa de Araure, su Poblacion es de vecinos Españoles y de otras castas, de los quales unos habitan en el Pueblo y otros en los campos donde tienen sus sembranzas y hatos de ganado vacuno, de mulas y de caballos; su fundacion fué en la calidad de Mision el año de 1754 por los Religiosos Capuchinos Andaluces Misioneros de esta Provincia, y estuvo á su cargo hasta el año de 1759 que empezó á servirlo un Sacerdote con el titulo de Teniente de los Curas de la Ciudad de Barquisimeto, quedando desde entonces en calidad de Iglesia filial; confina su término por el Oriente con el Pueblo de Santa Inés del Altar, distante 7 leguas: al Poniente con el Pueblo de Cubiro del Vicariato del Tuyuyo, distante 20 leguas, en que media una alta serranía: al N con el Pueblo de Caritagua, distante 3 leguas, y al mismo rumbo, aunque con inclinacion al Poniente con la Ciudad de Barquisimeto, y al Sur con la Villa de Araure, de quien dista 3 leguas: tiene 203 vecinos Españoles, 297 Indios, 496 Pardos y 194 Negros.

Es-

## SA

Este rio nace al E de la Ciudad de Tucuyo, y se une con el de S. Juan para entrar en el de la Portuguesa.

Otro rio hay del mismo nombre en la Provincia y Gobierno de S. Juan de los Llanos en el mismo Reyno, nace en las sierras de Pamplona al S de esta Ciudad, y despues de correr á este rumbo vuelve al E, y entra en el de Apure.

Otro pequeño de la Provincia y partido de Matogroso en el Reyno del Brasil nace cerca del Pueblo de San Francisco Xavier de los Indios Chiquitos en el Perú, corre al S E, y entra en el de Itenes.

SARATI, Rio de la Provincia y Reyno de Tierrafirme en el distrito del Pueblo de Chepo, es muy apacible y manso, y sus orillas están muy cultivadas y pobladas de haciendas, sale al mar en el golfo de Panamá en 8 gr. 21 min. de lat. bor.

SARA-URCU, Monte alto y volcán del Reyno de Quito, que forma parte de la Cordillera de Guamaní á la parte de Levante de aquella Capital, en dos ocasiones ha vomitado fuego y despues agua, está en 23

## SA 519

min. de lat. aust.

SARAW, Pueblo de Indios de la Provincia de la Carolina Meridional, situado á orilla del rio Pedi.

SARA-YACU, Rio que significa agua de maiz, baja de las montañas que hay al Mediodia del Marañon en la Provincia y Corregimiento de Guanuco en el Perú, y despues de muchos giros entra en el Ucayale en 7 gr. 35 min. de lat. aust. tambien lo suelen llamar de Pisque.

SARBE, Rio grande y caudaloso del Nuevo Reyno de Granada en la Provincia y Corregimiento de Muzo.

SARDINAS, Rio de la Provincia y Reyno de Tierrafirme, nace en las montañas de Mandinga, cerca de la punta de San Blas, y sale al mar del N delante del Pueblo del Palenque.

Otro rio hay de este nombre en la Provincia y Gobierno de Maracaibo y Nuevo Reyno de Granada, nace en el valle de Chama, corre casi al O, y entra en el de Sulia poco antes de la salida de este á la laguna de Maracaibo.

Otro en la Provincia y Gobierno de Mainas y Reyno de Quito nace en los con-

## 520 SA

confines de la de Quixos, corre al E, y entra en el Aguatico; el Ingeniero Bellin equivocadamente dice que entra en el Orinoco.

Un golfo en la Costa Oriental de las tierras Patagónicas ó Magallánicas formado entre el Cabo Redondo al N y el de Santa Elena al Mediodía en 43 gr. 30 min. de lat. aust.

Un cerro muy alto llamado Ancon de Sardinias en una punta ó lengua de tierra de la Costa del mar del Sur en la Provincia y Gobierno de Esmeraldas, al costado del Puerto de Tumaco.

**SARDINATA**, Rio de la Provincia y Gobierno de Maracaibo en el Nuevo Reyno de Granada, nace al N de la Ciudad de las Palmas, y entra en el de Sulia.

**SAREPE**, Rio del Nuevo Reyno de Granada en la Provincia y Gobierno de San Juan de los Llanos, corre por el país de los Indios Salivas á Poniente, y despues de correr muchas leguas tuerce al NNE, y entra en el de Enecaramú por la parte Meridional.

**SARURAS**, Nacion bárbara de Indios de la misma

## SA

Provincia y Reyno que el rio anterior, habita entre los de Sinaruco á Levante yMETA al Poniente, son muchos y muy valerosos, los Regulares de la Compañía empezaron á reducirlos á la Fe Católica felizmente el año de 1739.

**SARHÚA**, Pueblo de la Provincia y Corregimiento de Vilcas-Huaman en el Perú, anexo al Curato del de Chuschi.

**SARNABITIVA**, Rio pequeño de la Provincia y Capitania de Portoseguro en el Brasil, nace cerca de la Costa, corre al E, y sale al mar entre el de Itamhaen y el monte Pasqual.

**SARUMILLA**, Pueblo y Asiento de Minas de Plata de la Provincia y Corregimiento de Caxamarquilla en el Perú, anexo al Curato de su Capital.

**SAS**, Rio pequeño de la Provincia y Gobierno de Quixos y Macas en el Reyno de Quito, entra poco despues de su origen en el Putumayo.

**SASAIMA**, Pueblo de la jurisdiccion de la Villa de Honda en el Nuevo Reyno de Granada, es de temperamento cálido, muy abundante en tabaco, algodón y de-

demas frutos pero sus vecos pocos mas de como algunos to número q comodidad q quitos, arañ otros insectos tá 10 leguas la mitad del de esta Villa

**SASAFRA** Rio de la Pr ryland en los dos de la Am el Condado al O, y sale Bahía de Ch

**SASQUES** Rio de la m

que el anteri **SASPOS**, de la Provin de Buenos A rú, corre al tuerce su cu entrar en el U vuelta que d este rio.

**SATÉBO**, Misiones que gulares de la la Provincia y Reyno de N

**SATICCO** nassée.

**SATIGNA** la Nueva Fra dá, situado a

**SA**

provincia y Reyno que el anterior, habita entre los de Sinaruco á Levante y Meridional Poniente, son muchos muy valerosos, los Regulares de la Compañía empeñaron á reducirlos á la Fe Católica felizmente el año de 1739.

**SARHÚA**, Pueblo de la Provincia y Corregimiento de Vilcas-Huaman en el Perú, anexo al Curato del de Chuschi.

**SARNABITIVA**, Rio pequeño de la Provincia y Capitania de Portoseguro en el Brasil, nace cerca de la costa, corre al E, y sale al mar entre el de Itamhaen el monte Pasqual.

**SARUMILLA**, Pueblo y Asiento de Minas de Plata de la Provincia y Corregimiento de Caxamarquilla en el Perú, anexo al Curato de su Capital.

**SAS**, Rio pequeño de la Provincia y Gobierno de Quixos y Macas en el Reyno de Quito, entra poco despues de su origen en el Putumayo.

**SASAIMA**, Pueblo de la jurisdiccion de la Villa de Honda en el Nuevo Reyno de Granada, es de temperamento cálido, muy abundante en tabaco, algodón y de-

**SA**

demas frutos de su clima; pero sus vecinos, que serán pocos mas de 100, padecen, como algunos Indios en corto número que tiene, la incomodidad de muchos mosquitos, arañas, culebras y otros insectos venenosos: está 10 leguas de Honda en la mitad del camino que va de esta Villa á Santa Fe.

**SASAFRÁS**, Rio pequeño de la Provincia de Maryland en los Estados Unidos de la América, nace en el Condado de Kent, corre al O, y sale al mar en la Bahía de Chesapeack.

**SASQUESAHANOUGH**, Rio de la misma Provincia que el anterior.

**SASPOS**, Rio pequeño de la Provincia y Gobierno de Buenos Ayres en el Perú, corre al Sur, y luego tuerce su curso al E para entrar en el Uruguay en la vuelta que da al Poniente este rio.

**SATÉBO**, Pueblo de las Misiones que tenían los Regulares de la Compañía en la Provincia de Tepeguana y Reyno de Nueva Vizcaya.

**SATICO**, vease Tannasse.

**SATIGNAN**, Pueblo de la Nueva Francia ó Canadá, situado á orilla del rio

**SA 521**

**La Chaudiere** ó la Caldera, 4 leguas de la Ciudad de Quebec.

**SATIVA**, Pueblo de la Provincia y Corregimiento de Tunja en el Nuevo Reyno de Granada, es de temperamento frio, pero sano, abundante en todos los frutos de este clima y en harina, de que se provee Santa Fe y los demas Pueblos; su Iglesia Parroquial es una de las mejores del Reyno, tiene mas de mil vecinos que padecen la incomodidad de tener coto en la garganta, que allí es muy comun: está 40 leguas al N de Santa Fe y 15 de Tunja al mismo rumbo, en el camino real que va á Pamplona, Mérida, Caracas y Ocaña.

Otro Pueblo hay de este nombre en la misma Provincia y Reyno poco distante del anterior igual en clima y producciones, solo tiene de vecindario 60 Indios y tal qual Español, es muy frecuentado de gentes que van á visitar una milagrosa Imágen de Christo crucificado que se venera en su Iglesia.

**SATÓCA**, Pueblo de la Provincia y Corregimiento de Arica en el Perú, anexo al Curato del de Cibaya.

SA-

**SAVAGE**, Rio pequeño de la Provincia y Colonia de la Virginia en la América Septentrional, corre al N O, y entra en el que llaman *branche du Nord* ó brazo del Norte.

Tiene el mismo nombre una Isla pequeña de la mar del N, cerca de la Costa del S de la Isla de Terranova, en lo interior de la Bahía de Plaisance.

**SAVALO**, Pueblo de la Provincia y Gobierno del Darien y Reyno de Tierra-Firme, situado á orilla de un rio pequeño, cerca de la Costa del mar del Sur.

**SAVANA**, voz genérica usada en muchas Provincias de la América por prado ó llanura en que pascen ganado, tambien equivale á lo mismo ejido.

Tiene el mismo nombre con el aditamento de Grande un Puerto de la Isla de Cuba en la Costa del Sur, entre el de Yatera y el rio Guatiquiri.

**SAVANÉTAS**, Punta de en la Costa del N de la Isla de Santo Domingo, entre el Cabo de Francés Viejo y el Puerto de Yaquesón.

**SAVANILLA**, Rio de la Provincia y Gobierno de Quixos y Macas en el Rey-

no de Quito, corre al Mediodía en el distrito de la Ciudad de Zamora, y se une con el Bombasicaro para entrar en el de Zamora por la parte Boreal en 4 gr. 3 min. de lat. aust.

**SAVANNÄH**, Ciudad Capital de la Provincia de Georgia en la América Septentrional, situada á la orilla del rio de su nombre, 10 millas distante del mar, tiene una Iglesia muy buena de Protestantes, Casa de Magistrado, Almacén público y Cárcel, que son bellos edificios, un muelle en que hay suficiente artillería, y un Cuerpo de Guardia; su Poblacion consta de 250 casas de 22 pies de altura y 16 de ancho, y separadas todas para que formen calles y plazas que la hacen de hermosa vista; es residencia de un Magistrado establecido allí; se empezó á fundar esta Ciudad el año de 1733, es de terreno muy fértil, y desde el establecimiento de la Colonia muy floreciente por el comercio de pieles que hace con las Naciones de Indios Creeks, Chickesaus y Cheroques, que son las tribus mas numerosas y con quienes confina, y donde todos los animales

tiene: la p...  
fina por estar  
Norte: el rio  
dia luna, y e  
la parte del M  
40 pies de alt  
una cumbre de  
nivel del rio q  
de 5 ó 6 mill  
terior del país  
tro de esta me  
la Ciudad, que  
una Isla fértil  
el ganado; l  
que le propor  
tajas del come  
rio es muy se  
embarcaciones  
riamente carga  
das llegan hast  
y pueden subi  
muchas millas  
1758 padeció  
un incendio e  
una pérdida  
está en 80 gr.  
long. occid. y  
min. de lat. sep

Tiene el mi  
un rio de la Pr  
lonia de la Car  
ce en las mont  
lache, y despu  
mas de 200 m  
Oceano á 32  
de Port Royal  
baxa divide es  
de la de Georg

SAVANNA  
Tom. IV.

## SA

de Quito, corre al Mediodía en el distrito de la Ciudad de Zamora, y se une al Bombasicaro para entrar en el de Zamora por la parte Boreal en 4 gr. 3 min. de lat. aust.

**SAVANNÁH**, Ciudad Capital de la Provincia de Georgia en la América Septentrional, situada á la orilla del rio de su nombre, 100 millas distante del mar, tiene una Iglesia muy buena de Protestantes, Casa de Magistrado, Almacén público y Cárcel, que son bellos edificios, un muelle en que hay suficiente artillería, y un Cuerpo de Guardia; su población consta de 250 casas de 22 pies de altura y de ancho, y separadas unas para que formen calles y plazas que la hacen hermosa vista; es residencia de un Magistrado establecido allí; se empezó á dar esta Ciudad el año 1733, es de terreno muy fértil, y desde el establecimiento de la Colonia muy floreciente por el comercio de pieles que hace con las Naciones de Indios Creeks, Chickesaus y Cheroques, que son las tribus mas numerosas y con quienes confina, donde todos los animales tie-

## SA

tienen la piel mas suave y fina por estar mas hácia el Norte: el rio hace una media luna, y en la orilla de la parte del Mediodía tiene 40 pies de alto, y encima una cumbre de 60 desde el nivel del rio que se extiende 5 ó 6 millas en lo interior del país; en el centro de esta media luna está la Ciudad, que tiene enfrente una Isla fértil en que pascen el ganado; la navegación que le proporciona las ventajas del comercio por este rio es muy segura, y las embarcaciones que ordinariamente cargan 30 toneladas llegan hasta la Ciudad, y pueden subir mas arriba muchas millas: el año de 1758 padeció esta Ciudad un incendio en que sufrió una pérdida considerable: está en 80 gr. y 7 min. de long. occid. y en 32 gr. 5 min. de lat. sept.

Tiene el mismo nombre un rio de la Provincia y Colonia de la Carolina que nace en las montañas de Apalache, y despues de correr mas de 200 millas sale al Océano á 32 de distancia de Port Royal, la parte mas baxa divide esta Provincia de la de Georgia.

**SAVANNAS**, Pueblo de Tom. IV.

## SA 523

Indios de la Provincia de Georgia en la América Septentrional, situado á orilla del rio Apalachicola.

Otro Pueblo de Indios hay de este nombre en la Provincia y Colonia de la Carolina Meridional, á orilla del rio Albama.

**SAVANDIJA**, Rio grande y caudaloso de la Provincia y Gobierno de Neiva en el Nuevo Reyno de Granada, llamado así por los Españoles desde el tiempo de la conquista por una sabandija muy extraña y singular que se encontró á su orilla, llamábase antes Quamo, en su inmediación tiene una rica mina de oro que conserva el mismo nombre.

**SAVARIMA**, Playa de la Isla de Cuba, cerca de la Ciudad de la Havana, á cuyo frente hay un baxo en que se perdió el año de 1698 la Almiranta de Galeones muy interesada.

**SAUCE**, Punta del Pueblo de la Provincia y Gobierno del Tucumán en el Perú, situado á orilla del rio Quinto, cerca de la laguna en que se confunde, y en el camino que lleva el correo que va de Chile á Buenos Ayres.

Tiene el mismo nombre Xxx un



un rio pequeño de la Provincia y Gobierno de Buenos Ayres, corre al Sur, y sale al rio de la Plata, al lado de la Colonia del Sacramento que tenían los Portugueses.

Otro rio tambien pequeño y de la misma Provincia que el anterior corre al O, y entra en el Uruguay entre el de Gracian y el de Vibora.

Otro con el sobrenombre de Roto en la misma Provincia corre al O, y entra en el de Santa Lucia Chico.

Un fuerte en la Provincia y Gobierno del Tucumán para contener los Indios bárbaros.

Un valle fértil y grande en la Provincia y Corregimiento de Melipilla y Reyno de Chile.

SAUCES, Pueblo de la Provincia y Gobierno del Tucumán en el Perú, situado cerca del rio del Pasage.

Otro Pueblo hay del mismo nombre y Provincia, situado á orilla del rio Dulce, entre los Pueblos de Tamisqui y la Dormida.

Otro tambien en la misma Provincia con la denominacion de Rio en la jurisdiccion de la Ciudad de Córdoba.

Otro de la Provincia de Tepeguana y Reyno de Nueva Vizcaya en la América Septentrional.

Un rio en la Provincia y Gobierno del Paraguay que baña el territorio llamado Pampas á la parte del Mediodia recibe en su curso las aguas de otros muchos rios que baxan de la Cordillera del Reyno de Chile, y despues de correr mas de 126 leguas al Mediodia tuerce á Levante, y desemboca en el mar Magallánico formando una gran Bahta en 40 gr. y 42 min. de lat. aust.

Otro rio de la Isla de la Laxa en el Reyno de Chile corre al O, y torciendo su curso al N. entra en el de Pecoiquen.

SAVIANGO, Rio grande de la Provincia de Loxa en el Reyno de Quito, nace de la montaña de Pandomine, corre á Poniente hasta entrar por la parte Septentrional en el de Macará en 4 gr. 25 min. de lat. aust.

SAVIRE, Rio pequeño de la Provincia y Gobierno de la Guayana ó Nueva Andalucia, nace cerca del cerro de Barragán, y entra en el Orinoco por la vanda del E, cerca del Pueblo de Uraña.

SAUMÓN, Rio pequeño de

S  
de la Isla de  
la Nueva Esc  
nace de dos l  
fias, corre al  
mar entre la  
que y la Isla  
rinos.

Otro rio t  
fio hay de es  
la misma Prov  
E, y sale al m  
to de Chedal

Otro tamb  
el país y tier  
dor corre al S  
en el golfo de

Un Puerto  
del E de la Isl  
dentro de la

SAUMON  
Nueva Fran  
corre al O,  
de San Lore

SAUNDE  
la Isla de  
distrito de la  
Santo Tomas

SAVORI  
misma Isla c  
situado en e  
Parroquia d  
cerca de la C

SAURA,  
dios de la C  
trional, situ  
dado de Gra  
del rio Dan

Tiene el  
un rio de

**SA**

Otro de la Provincia de  
Guayana y Reyno de Nue-  
Vizcaya en la América  
Septentrional.

Un río en la Provincia y  
Gobierno del Paraguay que  
baja el territorio llamado  
Mampas á la parte del Me-  
diocidio recibe en su curso  
aguas de otros muchos  
que bajan de la Cor-  
dillera del Reyno de Chile,  
despues de correr mas de

6 leguas al Mediodia tuer-  
da al Levante, y desemboca  
en el mar Magallánico for-  
mando una gran Bahía en  
57 gr. y 42 min. de lat. aust.

Otro río de la Isla de la  
Magallana en el Reyno de Chile  
corre al O, y torciendo su  
curso al N. entra en el de  
Coiquén.

**SAVIANGO**, Río gran-  
de de la Provincia de Loxa  
en el Reyno de Quito, nace  
en la montaña de Pandomi-  
e, corre á Poniente hasta  
entrar por la parte Septen-  
trional en el de Macará en  
57 gr. 25 min. de lat. aust.

**SAVIRE**, Río pequeño  
de la Provincia y Gobierno  
de la Guayana ó Nueva An-  
alucía, nace cerca del cerro  
de Barragán, y entra en el  
Orinoco por la vanda del E,  
cerca del Pueblo de Urafa.

**SAUMÓN**, Río pequeño  
de

**SA**

de la Isla de San Juan en  
la Nueva Escocia ó Acadia,  
nace de dos lagunas peque-  
ñas, corre al N, y sale al  
mar entre la Bahía de Bas-  
que y la Isla de Lobos Ma-  
rinos.

Otro río tambien peque-  
ño hay de este nombre en  
la misma Provincia, corre al  
E, y sale al mar en el Puer-  
to de Chedaboucto.

Otro tambien pequeño en  
el país y tierra del Labra-  
dor corre al S, y sale al mar  
en el golfo de San Lorenzo.

Un Puerto en la Costa  
del E de la Isla de Terranova  
dentro de la Bahía de Cork.

**SAUMONS**, Río de la  
Nueva Francia ó Canadá,  
corre al O, y entra en el  
de San Lorenzo.

**SAUNDERS**, Pueblo de  
la Isla de Barbada en el  
distrito de la Parroquia de  
Santo Tomas.

**SAVORI**, Pueblo de la  
misma Isla que el anterior,  
situado en el distrito de la  
Parroquia de San Joseph,  
cerca de la Costa del E.

**SAURA**, Pueblo de In-  
dios de la Carolina Septen-  
trional, situado en el Con-  
dado de Granville, á orilla  
del río Dan.

Tiene el mismo nombre  
un río de la Provincia y

**SA 525**

Corregimiento de Piura en  
el Perú, corre al O, y en-  
tra en el de Piura.

**SAUS**, Pueblo de la Ca-  
beza de partido de Tama-  
zunchale y Alcaldía mayor  
de Valles en Nueva España,  
es de Indios Pames que vi-  
ven como bárbaros en aque-  
lla sierra.

**SAUSA**, Pueblo peque-  
ño del Reyno del Perú, en-  
tre el Cuzco y Caxamarca,  
célebre por la prision y  
muerte del Emperador Huas-  
car Inca, XIV Monarca del  
Perú, que fué allí mandado  
desquartizar por Atahualpa  
usurpador de la Corona el  
año de 1532.

**SAUTEURS**, Río de la  
Nueva Francia ó Canadá en  
la América Septentrional,  
corre por el territorio de los  
Indios Messesagues al S O,  
y entra en el lago Hurón.

**S. SAUVEUR**, Fuerte de  
los Ingleses en la Provincia  
y Colonia de Sagadahock,  
á orilla de la Bahía de Pe-  
nobscoot y entrada ó boca  
del río Casteens.

**SAUWANOUS**, Pueblo  
de Indios de la Provincia y  
Colonia de la Carolina Me-  
ridional, situado cerca del  
río Cousas.

**SAXAPAHAW**, Río de  
la Provincia y Colonia de la  
Ca-

Carolina Septentrional, corre al SE muy caudaloso, y sale al mar.

**SAXEGOTHA**, Pueblo de la Provincia y Colonia de la Carolina Meridional.

**SAYAN**, Pueblo de la Provincia y Corregimiento de Chancay en el Perú.

**SAYANCA**, Provincia antigua del Perú comprehendida en la de Chimu, y hoy en la de Santa, fué una de las que conquistó Huaina Capac, XIII Emperador del Perú.

**SAYANI**, Pueblo de la Provincia y Corregimiento de Asangaro en el Perú, anexo al Curato del de Sandia en la de Carabaya.

**SAYAUSI**, Pueblo pequeño de la Provincia y Corregimiento de Cuenca en el Reyno de Quito, á cuya inmediacion hay una mina excelente de pedernal que no se trabaja.

**SAYBROOK**, Ciudad del Condado de Londres Nueva en la Provincia de Connecticut y Nueva Inglaterra en los Estados Unidos de la América, situada á la parte Occidental de la entrada ó boca del rio Connecticut, es la Poblacion mas antigua de la Provincia, y debe su nombre al Lord Vizconde

de Say, y al Lord Bronk, con cuyo dinero se fabricó; tiene un buen fuerte que la defiende de los Indios de la Nacion Pequet que la atacaron el año 1637, y ha sido despues muy util para defender la entrada del rio Connecticut de enemigos mas formidables que los Indios: está en 71 gr. 50 min. de long. occid. y en 41 gr. 45 min. de lat. sept.

**SAYÚ**, Pueblo de la Provincia y Gobierno de Cartagena en el Nuevo Reyno de Granada, situado al SSO de la Villa de San Benito Abad.

**SAYÚLA**, Pueblo de la Cabeza de partido y Alcaldía mayor de Acaponeta, tiene un Convento de Religiosos de San Francisco, y está dos leguas y media al Sur de su Capital.

**SAZEVOUT**, Ensenada de) en la Costa del NE de la Isla Martinica, entre el pequeño rio Salee y la punta de Housaye.

**SCABROUKS**, Isla pequeña de la mar del N en la Costa de la Provincia y Colonia de Georgia, á la boca ó entrada del rio Pompon.

SCAL,

**SCAL**, Barrio de la Costa del O de Escocia ó Acacia, rumbo de la punta ó Arena.

**SCALP**, Rio de la Provincia y Gobierno de Virginia en la Septentrional, corre y entra en el Océano de Hampton.

**SCAMBAY**, Rio de la Provincia y Corregimiento de la Paz en el Perú, montañia al NE de Caracoto, y entra en el d. de la Paz.

**SCARBOROUGH**, Ciudad Capital de la Isla de Tabago, unas 12 leguas, está en el N de su f. y se le ha de haberse empezado á construir en 1763 quando se descubrió esta Isla por los Ingleses, y se va tomando un gran aumento y progreso grande auge.

Tiene el nombre de un Pueblo de la Provincia de Carolina del N en Inglaterra, situado entre los rios de la Isla de Nebank.

**SCATARI**

**SA**

ay, y al Lord Bronk, cuyo dinero se fabricó; un buen fuerte que la de los Indios de la Pequet que la atañe en el año 1637, y ha sido muy útil para detener la entrada del río Connecticut de enemigos formidables que los Indios: está en 71 gr. 50 min. long. occid. y en 41 gr. 10 min. de lat. sept.

**AYÚ**, Pueblo de la Provincia y Gobierno de Cartagena en el Nuevo Reino de Granada, situada al SSO de la Villa de Benito Abad.

**AYÚLA**, Pueblo de la Parroquia de partido y Alcaldía Mayor de Acaponeta, en un Convento de Religiosos de San Francisco, está dos leguas y media fuera de su Capital.

**AZEVOU**, Ensenada en la Costa del NE de la Isla Martinica, entre el río Salee y la punta de Housaye.

**SCA**

**SCABROUKS**, Isla pequeña de la mar del N en la Costa de la Provincia y Colonia de Georgia, á la boca de la entrada del río Pompon.

**SCAL**,

**SCA**

**SCAL**, Banco de) en la Costa del O de la Nueva Escocia ó Acadia, al mismo rumbo de la punta de Sable ó Arena.

**SCALP**, Río pequeño de la Provincia y Colonia de Virginia en la América Septentrional, corre al NO, y entra en el Ohio en el Condado de Hampshire.

**SCAMBAYA** ó Scambayo, Río de la Provincia y Corregimiento de Cicasica en el Perú, nace en una montaña al E del Pueblo de Caracoto, corre al N, y entra en el de Chuquiabó ó la Paz.

**SCARBOROUGH**, Ciudad Capital de la Isla de Tabago, una de las Caribes, está en el primer estado de su fundación por haberse empezado el año de 1763 quando fué cedida esta Isla por los Franceses á la Inglaterra, y sin embargo va tomando mucho aumento y promete llegar á grande auge.

Tiene el mismo nombre un Pueblo de Indios en la Provincia de Continent, una de las de la Nueva Inglaterra, situado en la Costa, entre los ríos Saco y Kennebunk.

**SCATARI**, Isla pequeña

**SCA 527**

de la mar del N, cerca de la Costa Oriental de Cabo Breton, tiene 6 millas de largo y 2 de ancho, está desierta é inculta en 59 gr. 15 min. de long. y en 46 gr. 5 min. de lat.

**SCHACHTACOOKS**, Pueblo de Indios de la Provincia y país de los Indios Iroqueses en la América Septentrional, donde tienen los Franceses un fuerte y establecimiento á la orilla del lago de Iroqueses.

Otro Pueblo tambien de Indios hay en la Provincia de Nueva Yorck de los Estados Unidos de la América, á orilla del río Hudson.

**SCHENECTADY**, Ciudad del Condado de Albania en la Provincia de Nueva Yorck y Estados Unidos de la América, situada á orilla del río Mohawks, 18 millas al NO de Albania, está muy reunida, es de construcción regular, y la mayor parte de ladrillo, en un valle rodeado de montañas; tiene en el centro una Iglesia grande de los Holandeses con un hermoso campanario y relox: el río que corre serpenteando por la Ciudad y los campos que están inundados en la Primavera forman una vista de-  
li-

**528 SCHE**

liciosa: los valles son tan fértiles que se vende á 45 libras esterlinas la acre; aunque allí no estercolan ni benefician la tierra, no dexa por eso de dar cada año abundantes cosechas de granos y de guisantes: la Iglesia fué incorporada por el General Cosby, y la Ciudad tiene privilegio de enviar un Diputado á la Asamblea de los Estados: los Indios comerciantes aliados de los Ingleses van desde aquí á Owego: está en 74 gr. 22 min. de long. occid. y en 43 gr. 25 min. de lat. sept.

**SCHOALS**, Islas de) en la mar del N, cerca de la Costa de la Nueva Inglaterra en el distrito y jurisdicción de la Provincia de Hampshire, son varias y todas pequeñas, delante de la entrada ó boca del río Piscataqua.

**SCHOHARIE**, Río de la Provincia de Nueva Yorck en los Estados Unidos de la América Septentrional, corre al N, y entra en el Mohawks.

**SCHOOGUN**, Salto del río Kenebec en la Provincia de Hampshire, una de las de la Nueva Inglaterra.

**SCHORAGE**, Pueblo de Indios de la Provincia de

**SCHO**

Pensilvania en los Estados Unidos de la América, situado á orilla del brazo del E del río Susquehanna.

**SCHUCADERO**, Pueblo de la Provincia y Gobierno del Darien y Reyno de Tierra-Firme, situado á la orilla Oriental de la boca ó entrada del río de Santa María, en una eminencia frente del golfo de San Miguel, de modo que está ventilado de las brizas y vientos del mar del Sur que lo hacen muy sano, tiene un riachuelo de rica agua que sirve como lugar de refresco de los mineros: está en 82 gr. 5 min. de long. y en 7 gr. 50 min. de lat.

**SCHUILKILL**, Río de la Provincia de Pensilvania en los Estados Unidos de la América, donde sube la marea 5 millas mas arriba de Filadelfia, y en que hay una cascada que hace imposible el tránsito de las embarcaciones, y 3 millas mas adelante otra.

**SCIMIGAEYES**, vease Semigaes.

**SCIQUITA**, Río de la Provincia y país de las Amazonas, corre al Mediodía por el territorio y bosques que hay al N del Marañon, á Levante del Pueblo de

**SC**

de San Ignacio: baña el territorio bárbara de las huas que habitan las inmediatas y entra en el parte Boreales min. de lat. au.

**SCITUATE** rtiina con un en el Condado Pimouth y N terra, situada mitad del NE S de Hinham Abingdón.

**SCOT**, Pue de Barbada en cion y distrito dad de Bridge

Otro Pueblo mo nombre en tinto del ante propia jurisdic

**SCOTLA**

Nueva Escoci

**SCRIBAN**, de y hermosos

Oriental del

rien y Reyno

Firme, está ta

cas á la entra

posible pasar

ninguna emb

lleva persona

práctica: está

12 min. de lat

**SCRUB**, I

**SCHO**

silvania en los Estados Unidos de la América, situado á orilla del brazo del río Susquehanna.

**SCHUCADERO**, Pueblo de la Provincia y Gobierno de Darien y Reyno de Tierra Firme, situado á la orilla Oriental de la boca ó entrada del río de Santa Marta, en una eminencia frente al golfo de San Miguel, modo que está ventilado por las brizas y vientos del Sur que lo hacen sano, tiene un riachuelo de rica agua que sirve de lugar de refresco de los mineros: está en 82 gr. 12 min. de long. y en 7 gr. 12 min. de lat.

**SCHUILKILL**, Río de la Provincia de Pensilvania en los Estados Unidos de la América, donde sube la cascada de 5 millas mas arriba de Adelfia, y en que hay una cascada que hace imposible el tránsito de las embarcaciones, y 3 millas mas adelante otra.

**SCIMIGAAYES**, vease Cimigaes.

**SCIQUITA**, Río de la Provincia y país de las Amazonas, corre al Mediodía por el territorio y bosques de la parte del N del Marañon, á Levante del Pueblo de

**SCI**

de San Ignacio de Pevas, baña el territorio de la Nación bárbara de Indios Yahuas que habitan en las selvas inmediatas á su origen, y entra en el Marañon por la parte Boreal en 3 gr. 7 min. de lat. aust.

**SCITUATE**, Ciudad marítima con un buen Puerto en el Condado y Colonia de Plymouth y Nueva Inglaterra, situada en la extremidad del NE, 5 millas al S de Hinham y 8 al E de Abingdon.

**SCOT**, Pueblo de la Isla de Barbada en la jurisdicción y distrito de la Ciudad de Bridgetown.

Otro Pueblo hay del mismo nombre en esta Isla distinto del anterior, y de la propia jurisdicción.

**SCOTLAND**, vease Nueva Escocia.

**SCRIBAN**, Puerto grande y hermoso de la Costa Oriental del istmo del Darien y Reyno de Tierra Firme, está tan lleno de rocas á la entrada que es imposible pasar con seguridad ninguna embarcacion si no lleva persona que sea muy práctica: está en 78 gr. 40 min. de long. y en 9 gr. 12 min. de lat.

**SCRUB**, Isla de la mar

**SCR 529**

del N, una de las Virgenes pequeñas, situada al O de la Virgen Gorda y al E de la extremidad del N de la Tórtola, de quien depende, está en 62 gr. 57 min. de long. y en 18 gr. 25 min. de lat.

**SCURBY**, Isla pequeña de la mar del N, cerca de la Costa del E de la de Terranova, á la entrada de la Bahía de Trinité ó Trinidad.

**SE**

**SEABROOK**, vease Saybrook.

**SEAL**, Río pequeño de la Nueva Francia ó Canadá en la América Septentrional, corre al NO, y entra en la de Peray á su salida al mar.

Tiene el mismo nombre una Isla pequeña cerca de la Costa de la Provincia de Sagadahock en la América Septentrional y Estados Unidos, á la entrada del Puerto de Mechises, y al SE de la de grand Menan.

**SEARA**, Provincia y Capitanía del Reyno del Brasil, una de las catorce que lo componen, confina por el Poniente con la de Marañon, por el N con el mar Brasiliano, por Levante con

con la Provincia y Capitania de Rio Grande, y por el Mediodia con las montañas inaccesibles de Indios infieles; es de muy corta extension, pues solo tiene 18 millas de circuito; la riega el rio de su nombre, y comprehende dos pequeños distritos ó Provincias llamadas Dele y Petaguey, que son independientes del Gobierno de los Portugueses, y pertenecen á los Indios infieles; el clima es cálido, pero sano, abunda en algodon, tabaco, palo de Brasil, y mucha azucar que fabrica en los ingenios.

La Capital tiene el mismo nombre, es pequeña, y está situada sobre una colina á la derecha del Puerto y cerca del rio, tiene unido á ella un fuerte que la defiende y otro al Puerto con el nombre de San Lucas, á la entrada de un riachuelo navegable solamente de canoas; el Puerto es grande, cómodo y seguro, pero tiene poco fondo, y por esto solo sirve para embarcaciones menores: está en 3 gr. 35 min. de lat. aust.

El rio referido nace en las montañas de lo interior de la Provincia, corre al N, y sale al mar en 3 gr.

30 min. de lat. merid.

SEBACO, Isla pequeña de la mar del Sur, cerca de la Costa de la Provincia y Gobierno de Veragua en el Reyno de Tierra-Firme en la ensenada de la Soledad, al S de la de la Gobernadora.

SEBALD, Islas de) en la mar del Sur y estrecho de Magallanes, descubiertas por Sebald Waert el año de 1590, de quien conservan el nombre, son tres dispuestas en forma de triángulo, y la mayor está al Mediodia, resguardan el cabo de Becerra y el rio de Santa Cruz: algunos geógrafos las han confundido con las Maluinas ó de Falkland; pero el año de 1711 fueron reconocidas por Mr. Brignon como distintas de estas, que están mas Orientales, y de quien las divide un canal de 8 ú 10 leguas de ancho, su situacion es en 50 gr. 45 min. de lat. aust.

SEBARIMA, Rio pequeño de la Provincia y Gobierno de Cumaná en la Nueva Andalucia, corre hácia el N, entre los de Aguirre y de Maritore, y sale al Orinoco e su boca grande llamada de Navios.

S. SEBASTIAN, Ciudad Ca-

Capital de la  
Capitania de  
en el Brasil;

Otra Ciudad  
mo nombre y  
los Reyes en  
Gobierno de  
Nuevo Reyno  
á la orilla de  
está habitada  
vecinos Espa  
chas gentes d  
que unos está  
Poblacion y o  
pos donde tie  
teras, alguna  
caña dulce, y  
nado vacuno  
ballos; el ter  
quial que ant  
dia lo que se  
para la erecci  
Parroquias, t  
de San Juan  
y la otra en l  
Luis, consist  
de Oriente á  
de N á S: s  
declinacion al  
el Pueblo de  
Valles del Tu  
leguas, en qu  
muchas serra  
niente con la  
va Parroquia  
de los Morros  
leguas; al N  
cion al Ponie  
blo de la Vi  
Tom. IV.

## SE

min. de lat. merid.  
**SEBACO**, Isla pequeña  
 la mar del Sur, cerca  
 la Costa de la Provincia  
 Gobierno de Veragua en  
 Reyno de Tierra-Firme  
 la ensenada de la Sole-  
 d, al S de la de la Go-  
 verna.

**SEBALD**, (Islas de) en  
 mar del Sur y estrecho  
 Magallanes, descubiertas  
 r Sebald Waert el año de  
 90, de quien conservan el  
 mbre, son tres dispuestas  
 forma de triángulo, y la  
 mayor está al Mediodía, res-  
 gardan el cabo de Becerra  
 el rio de Santa Cruz: al-  
 unos geógrafos las han con-  
 ndido con las Maluinas ó  
 Falkland; pero el año  
 1711 fueron reconocidas  
 or Mr. Brignon como dis-  
 ntas de estas, que están mas  
 orientales, y de quien las  
 divide un canal de 8 ú 10  
 guas de ancho, su situa-  
 on es en 50 gr. 45 min.  
 e lat. aust.

**SEBARIMA**, Rio peque-  
 o de la Provincia y Go-  
 ierno de Cumaná en la Nue-  
 a Andalucía, corre hácia  
 N, entre los de Aguirre  
 de Maritore, y sale al Ori-  
 o e su boca grande lla-  
 nada de Navios.

**S. SEBASTIAN**, Ciudad  
 Ca-

## SE

Capital de la Provincia y  
 Capitanía de Rio Jeneyro  
 en el Brasil; vease Jeneyro.

Otra Ciudad hay del mis-  
 mo nombre y aditamento de  
 los Reyes en la Provincia y  
 Gobierno de Venezuela y  
 Nuevo Reyno de Granada,  
 á la orilla del rio Guarico,  
 está habitada ademas de los  
 vecinos Españoles de mu-  
 chas gentes de otras castas,  
 que unos están dentro de la  
 Poblacion y otras en los cam-  
 pos donde tienen sus semen-  
 teras, algunas haciendas de  
 caña dulce, y hatos de ga-  
 nado vacuno, mulas y ca-  
 ballos; el territorio Parro-  
 quial que antes comprehen-  
 dia lo que se le desmembró  
 para la ereccion de otras dos  
 Parroquias, una en el sitio  
 de San Juan de los Morros,  
 y la otra en la Villa de San  
 Luis, consiste en 13 leguas  
 de Oriente á Poniente y 11  
 de N á S: al Oriente con  
 declinacion al N confina con  
 el Pueblo de Tacata de los  
 Valles del Tny, distante 20  
 leguas, en que intermedian  
 muchas serranias; al Po-  
 niente con la referida nue-  
 va Parroquia de San Juan  
 de los Morros, que dista 6  
 leguas; al N con declina-  
 cion al Poniente con el Pue-  
 blo de la Victoria del Vi-

Tom. IV.

## SE

531

cariato de los Valles de Ara-  
 gua, distante 18 leguas; y  
 al S con el Pueblo de Pa-  
 rapara, distante 16, y á este  
 mismo rumbo con declina-  
 cion al Oriente el Pueblo  
 de San Francisco de Cara,  
 8 leguas; tiene esta Ciudad  
 ademas de la Parroquial otra  
 Iglesia pequeña con el nom-  
 bre de nuestra Señora de la  
 Caridad, y con el mismo  
 título un Hospital: su ve-  
 cindario consta de 2907 per-  
 sonas, los 722 Blancos, y  
 los restantes Mulatos, In-  
 dios y Negros.

Una Villa Capital de la  
 Provincia y Alcaldía mayor  
 de Copala en Nueva Espa-  
 ña, situada á la falda de la  
 sierra, es de temperamento  
 cálido, abundante en maíz  
 y frijoles; pero su principal  
 comercio es el de la gran  
 pesca que hacen sus natu-  
 rales en el caudaloso rio de  
 Mazatlan: el vecindario es  
 numeroso, así de Españoles,  
 como de Mulatos, Mestizos  
 é Indios: está en 260 gr. 15  
 min. de long. y en 23 gr.  
 58 min. de lat.

Un Pueblo de la Alcaldía  
 mayor de San Luis de Po-  
 tosi en la Provincia y Obis-  
 pado de Mechoacán tiene  
 166 familias de Indios, y un  
 Convento de Religiosos de  
 Yyy San



S. Agustín: está entre Oriente y Sur, muy cerca de su Capital á quien provee de víveres.

Otro de la Cabeza de partido y Alcaldía mayor de Cholula en Nueva España tiene 24 familias de Indios, y está un quarto de legua de su Capital.

Otro de la Cabecera del Palmar y Alcaldía mayor de Tepeaca en el mismo Reyno que el anterior tiene 4 familias de Mestizos y 17 de Indios, y dista una legua de su Cabecera.

Otro de la Cabecera de Nopaluca en la misma Alcaldía y Reyno que el anterior tiene 67 familias de Indios, y dista una legua de aquella.

Otro de la Cabecera y Alcaldía mayor de Ostotipác, donde regularmente reside el Alcaide mayor, aunque no es la Capital tiene mucho vecindario de Españoles, Mestizos, Mulatos é Indios, que por la mayor parte habitan fuera en los barrios de su distrito, está al Poniente de Ostotipác.

Otro de la Cabecera y Alcaldía mayor de Analco tiene 20 familias de Indios que se ocupan en llevar á vender á la Ciudad de Gua-

dalaxara trigo, maiz, semillas y frutas: está poco distante de su Cabecera al Oriente.

Otro de la Cabecera de Taximaroa y Alcaldía mayor de Maravatio en la Provincia y Obispado de Mechoacán tiene 18 familias de Indios, y está 12 leguas al Sur de su Cabecera, en su distrito se coge mucha caña dulce.

Otro que es Cabeza de partido de la Alcaldía mayor de Sentipac tiene 25 familias de Indios que comercian en la pesca de ostiones que hacen en la Costa del mar, está 4 leguas al Poniente de su Capital.

Otro de la Cabecera de Malacatepec y Alcaldía mayor de Nexapa tiene 38 familias de Indios, y dista 2 leguas de su Cabecera.

Otro de la Cabecera y Alcaldía mayor de Marinalco en Nueva España, de donde dista poco mas de media legua, situado al pié de un encumbrado cerro.

Otro pequeño ó barrio de la Cabecera de S. Juan del Rio y Corregimiento de Querretaro en el mismo Reyno que el anterior, anexo al Curato del de Tequisquiapán, tiene 27 familias de Indios.

Otro

Otro tan  
barrio de  
Ocuila y A  
Marinalco  
Reyno.

Otro de  
Alcaldía ma  
y Tuispa e  
no, distan  
Capital.

Otro de  
Gobierno d  
el Nuevo R  
da es del p  
dicion de la  
y está situa  
rio de este  
de la Villa

Otro de  
Gobierno de  
en el mismo  
anterior, sit  
del rio de su  
ca de su nac

Otro de  
Gobierno de  
mismo Reyn  
y jurisdiccion  
de Pasto.

Otro de  
país de las  
parte que pr  
gueses es re  
dios de las M  
nen allí los  
situado á ori  
Mariava, e  
Jamunda y  
Otro de

SE

Malaxara trigo, maíz, semillas y frutas: está poco distante de su Cabecera al Oriente.

Otro de la Cabecera de Taximaroa y Alcaldía mayor de Maravatio en la Provincia y Obispado de Mechoacán tiene 18 familias de Indios, y está 12 leguas al Sur de su Cabecera, en su distrito se coge mucha caña dulce.

Otro que es Cabeza de partido de la Alcaldía mayor de Sentipac tiene 25 familias de Indios que comercian en la pesca de ostiones que hacen en la Costa del mar, está 4 leguas al Poniente de su Capital.

Otro de la Cabecera de Malacatepec y Alcaldía mayor de Nexapa tiene 38 familias de Indios, y dista 2 leguas de su Cabecera.

Otro de la Cabecera y Alcaldía mayor de Marinalco en Nueva España, de donde dista poco mas de media legua, situado al pié de un encumbrado cerro.

Otro pequeño ó barrio de la Cabecera de S. Juan del Rio y Corregimiento de Queretaro en el mismo Reyno que el anterior, anexo al Curato del de Tequisquiapan, tiene 27 familias de Indios.

Otro

SE

Otro tambien pequeño ó barrio de la Cabecera de Ocuila y Alcaldía mayor de Marinalco en el mismo Reyno.

Otro de la Cabecera y Alcaldía mayor de Sapotlán y Tuispa en el mismo Reyno, distante 3 leguas de su Capital.

Otro de la Provincia y Gobierno de Cartagena en el Nuevo Reyno de Granada es del partido y jurisdiccion de la Villa del Sinú, y está situado á orilla del rio de este nombre, al E de la Villa de Loricá.

Otro de la Provincia y Gobierno de Santa Marta en el mismo Reyno que el anterior, situado á la orilla del rio de su nombre, cerca de su nacimiento.

Otro de la Provincia y Gobierno de Popayán en el mismo Reyno, del distrito y jurisdiccion de la Ciudad de Pasto.

Otro de la Provincia y país de las Amazonas en la parte que poseen los Portugueses es reduccion de Indios de las Misiones que tienen allí los PP. Carmelitas, situado á orilla de la laguna Mariava, entre los rios de Jamunda y Pariquices.

Otro de la Provincia y

SE

533

Gobierno de Nicaragua en el Reyno de Guatemala, situado en una Isla pequeña del mismo nombre que está en la laguna.

Otro en la Provincia y Reyno de Guatemala.

Otro de la Provincia y Capitanía de Pernambuco en el Brasil, entre las cabeceras de los rios de Antonio grande y pequeño.

Un rio de la Provincia y Gobierno de la Florida en la América Septentrional es pequeño, pasa delante de la Ciudad de San Agustín, corre al E, y sale al mar enfrente de la Isla de San Anastasio.

Otro rio de la Provincia y Gobierno de Santa Marta en el Nuevo Reyno de Granada nace en el valle de Upar, corre al N, y entra en la cienega de Santa Marta.

Una Isla grande del mar del N muy cerca de la Costa de la Provincia y Capitanía de San Vicente y Reyno del Brasil, al E de la Bahía de su nombre, es grande, de figura triangular, y solo la divide del Continente un estrecho canal.

Un canal del estrecho de Magallanes que se comunica con el mar del N segun la descripcion de Seixas,

pe-

## 534 SE

pero solo util para embarcaciones pequeñas.

**SEBAYAS**, Puerto pequeño en la Costa del NNE de la Isla de Cuba en la Cabeza del E, entre los de Tanabo y de Bayana.

**SEBUNDOI**, vease Sibundoi.

**SECA**, Isla pequeña de la Costa del Brasil en la Provincia y Capitanía de Portoseguro, junto al banco de los Escollos.

Tiene el mismo nombre una punta de tierra en la Costa de la Provincia y Gobierno de Venezuela y Nuevo Reyno de Granada, entre el cabo de San Roman y el Golfo Triste.

**SECAS**, Islotas ó peñascos de la mar del Sur, cerca de la Costa de la Provincia y Gobierno de Ve-ragua y Keyno de Tierra-Firme.

**SECHE**, Rio pequeño de la Isla de Santo Domingo, nace en las sierras de la Costa del Sur, corre á este rumbo, y sale al mar entre la Bahía de Ocoa y la de Neiva.

**SECHÚRA**, Pueblo de la Provincia y Corregimiento de Piura en el Perú, y el último de esta jurisdiccion por la parte del Mediodia,

## SE

estuvo antes situado en la Costa del mar del Sur, no lejos de una punta de tierra llamada de la Abuja, pero habiéndolo inundado el mar lo trasladaron á donde está hoy distante una legua de la Costa, á orilla de un rio que solo tiene agua quando llueve en la sierra y viene muy crecido, siendo preciso entonces pasarlo en balzas, y quando no llueve está enteramente seco, y se ven los habitantes obligados á hacer pozos para beber: tiene 200 casas construidas de cañas, y una hermosa Iglesia de ladrillo: sus vecinos, que serán 400 familias, son todos Indios, que se ocupan en los oficios de pescadores y arrieros, hablan un idioma distinto de los demas del Perú, son altivos, de grande ingenio, y se salen con todo lo que aprenden, y no tienen la supersticion y vicios de los demas Indios, de modo que á excepcion del color se diferencian de ellos en todo lo demas, y particularmente en la moderacion y orden con que viven contraria al caracter general de aquellos: está en 5 gr. 35 min. 33 seg. de lat. aust. y en 79 gr. 42 min. de long.

Tiene el mismo nombre un

S  
un célebre de  
mismo Reyno  
anterior, des  
principio, y  
para ir á Lim  
nura inmensa  
se dilata por  
guas hasta  
Morrope en  
Saña, cuyo  
en litera: la e  
formidad de  
el moviemi  
la arena por  
borran los ra  
no, han hec  
chas veces e  
rieros mas p  
muy singular  
que vuelven  
niéndose de  
y de espalda  
san, cuya se  
que siempre  
viento de M  
tiempo en t  
puñado de  
len para co  
col de las  
lo qual fue  
camino: los  
prácticos en  
exponen á g  
pre que se  
sar ó que d  
luego no co  
no, y una v  
reccion es  
Providencia

SE

vo antes situado en la  
ta del mar del Sur, no  
s de una punta de tierra  
ada de la Abaja, pero  
éndolo inundado el mar  
trasladaron á donde está  
y distante una legua de  
Costa, á orilla de un rio  
solo tiene agua quando  
veve en la sierra y viene  
y crecido, siendo preciso  
onces pasarlo en balzas,  
quando no llueve está en-  
amente seco, y se ven los  
bitantes obligados á hacer  
ozos para beber: tiene 200  
as construidas de cañas,  
una hermosa Iglesia de  
drillo: sus vecinos, que  
án 400 familias, son to-  
s Indios, que se ocupan  
los oficios de pescadores  
arrieros, hablan un idio-  
a distinto de los demas del  
rú, son altivos, de gran  
ingenio, y se salen con  
do lo que aprenden, y no  
nen la supersticion y vi-  
os de los demas Indios, de  
odo que á excepcion del  
olor se diferencian de ellos  
a todo lo demas, y parti-  
alarmente en la modera-  
on y orden con que viven  
ontraria al caracter gene-  
l de aquellos: está en 5 gr.  
5 min. 33 seg. de lat. aust.  
en 79 gr. 42 min. de long.  
Tiene el mismo nombre  
un

SE

un célebre des poblado en el  
mismo Reyno que el Pueblo  
anterior, desde donde tiene  
principio, y es paso preciso  
para ir á Lima; es una lla-  
nura inmensa de arena que  
se dilata por mas de 40 le-  
guas hasta el Pueblo de  
Morrope en la Provincia de  
Saña, cuyo viage se hace  
en litera: la extension y uni-  
formidad de esta llanura, y  
el movimiento perpetuo de  
la arena por los vientos que  
borran los rastros del cami-  
no, han hecho perder mu-  
chas veces el tino á los ar-  
rieros mas prácticos, y es  
muy singular la destreza con  
que vuelven á buscarlo po-  
niéndose de cara al viento,  
y de espaldas quando regre-  
san, cuya señal es fixa por-  
que siempre sopla allí el  
viento de Mediodia, y de  
tiempo en tiempo cogen un  
puñado de arena y la huen-  
len para conocer el estier-  
col de las caballerias, con  
lo qual vuelven á coger el  
camino: los que no son muy  
prácticos en este desierto se  
exponen á gran riesgo siem-  
pre que se paran á descan-  
sar ó que duermen, porque  
luego no conocen el cami-  
no, y una vez perdida la di-  
reccion es un milagro de la  
Providencia que no perez-

SE

535

can de hambre y sed, de que  
se cuentan muchos exem-  
plares, pues no se ve otra  
cosa que montes de arena  
formados por el viento, sin  
árboles, yerba ni verdura,  
de modo que es preciso lle-  
var consigo el que viaja las  
provisiones, el agua, el for-  
rage para las caballerias, y  
todo quanto es necesario: á  
32 leguas del Pueblo de Se-  
chura se halla el rio de Po-  
zuelos, que es la primera  
agua que se ve en este mo-  
lesto viage, y es muy sin-  
gular y digno de admira-  
cion el instinto que tienen  
las bestias en aquel camino,  
porque sintiendo el olor del  
agua á 4 leguas de distancia  
están tan impacientes que es  
imposible detenerlas, y por  
sí mismas toman el camino  
mas corto, y hacen el resto  
del viage con suma ligereza  
y prontitud.

SECO, San Salvador el)  
Pueblo y Cabeza de partido  
de la Alcaldía mayor de Te-  
peaca en Nueva España, es  
de temperamento frio, esca-  
sa de aguas corrientes, y su  
vecindario se provee de la  
de pozos, que no es mala;  
tiene 10 familias de Espa-  
ñoles, 3 de Mulatos y 271  
de Indios Otomies; su ter-  
ritorio se compone de unas  
fé-

## 536 SE

fértiles y dilatadas llanuras en que anualmente pacen 700 cabezas de ganado mayor, á cuyo comercio se agrega el del mucho de cerda que engorda, y las abundantes cosechas de granos que cogen catorce haciendas de campo que tiene en su distrito: está 8 leguas al N E de su Capital.

Tiene el mismo nombre un rio de la Provincia y Gobierno de Venezuela en el Nuevo Reyno de Granada, nace en las montañas que hay junto al valle de Tucuyo, corre formando la figura de una S, y sale al mar dentro del golfete de Coro.

Otro rio de la Provincia y Gobierno del Tucumán en el Perú corre al E, y entra en el Dulce ó del Estero.

Otro de la Isla de Santo Domingo nace cerca de la Costa del S, corre á este rumbo, y sale al mar entre el de Macoris y el de Cucumán.

Otro de la Provincia y Gobierno de Honduras en la América Septentrional corre al N, y sale al mar entre el de Gugua y el Morio Chico.

Otro con el nombre de Caño Seco, que es un brazo del de San Francisco en la

## SE

Provincia y Gobierno de Venezuela en el Nuevo Reyno de Granada, hace un arco volviendo luego á entrar en su madre, y dexa formada una isla.

Una punta de tierra llamada de Palo Seco en la Costa de la mar del Sur y ensenada de Panamá en el Reyno de Tierra-Firme, y es una de las que forman aquella.

SECOURS, Rio de la Isla de Anticosti en el golfo de San Lorenzo y Provincia de Nueva Escocia ó Acadia en la América Septentrional.

SEDA, Pueblo de la Camberera de partido y Alcaldia mayor de Guejolotitlán en la Provincia y Obispado de Oaxaca, tiene este nombre por la abundancia de gusanos de seda que tenia antiguamente, de que sacaban sus naturales mucha utilidad; pero persuadidos neciamente que por esto habian de ser perseguidos, no solo abandonaron este comercio, sino que inutilizaron los morales; por cuya razon se cogió muy poca despues aplicándose á cultivar la grana.

SEDDER, Rio que sale al mar en la Costa del N del estrecho de Magallanes, des-

S desde el qual Almirante Pedro en su Diario o sondear la ca mar del N, p yor fondo no brazas, corre emboca al ma Redondo.

SEGOVIA, Barquisimeto.

Tiene el n otra Ciudad p Provincia y Nicaragua en Guatemala, fu drarias Dávila rio Yare en l la Provincia es Poblacion corto vecinda su distrito alg oro que pudi mas utilidad, tos de Religio San Francisco la Merced: e de la Capita tantas de la C nada y 400 87 gr. 31 min cid. y en 12 lat. sept.

SEGUNDA Provincia y Tucumán en en las monta O de la Ciud ba, corre al

SE

cia y Gobierno de uela en el Nuevo Rey- Granada, hace un ar- viendo luego á entrar madre, y dexa for- una isla.

a punta de tierra lla- de Palo Seco en la de la mar del Sur y ada de Panamá en el o de Tierra-Firme, y a de las que formán a.

**COURS**, Rio de la e Anticosti en el golfo n Lorenzo y Provincia ueva Escocia ó Acadia América Septentrional.

**DA**, Pueblo de la Ca- a de partido y Alcal- mayor de Guejolotitlán Provincia y Obispado xaca, tiene este nom- por la abundancia de os de seda que tenia amente, de que saca- us naturales mucha uti- ; pero persuadidos ne- nte que por esto ha- de ser perseguidos, no abandonaron este co- o, sino que inutiliza- os morales; por cuya se cogió muy poca es aplicándose á culti- a grana.

**DGER**, Rio que sale r en la Costa del N estrecho de Magallanes, des-

SE

desde el qual previene el Almirante Pedro Sarmiento en su Diario que se ha de sondear la canal hasta el mar del N, porque el ma- yor fondo no pasa de 50 brazas, corre al E, y des- emboca al mar en el Puerto Redondo.

**SEGOVIA**, (Nueva) vease Bariquisimeto.

Tiene el mismo nombre otra Ciudad pequeña de la Provincia y Gobierno de Nicaragua en el Reyno de Guatemala, fundada por Pedrarias Dávila á orilla del rio Yare en los confines de la Provincia de Honduras: es Poblacion pequeña y de corto vecindario: tiene en su distrito algunas minas de oro que pudieran producir mas utilidad, dos Conventos de Religiosos, el uno de San Francisco y el otro de la Merced: está 30 leguas de la Capital Leon, otras tantas de la Ciudad de Granada y 400 de México, en 87 gr. 31 min. de long. occid. y en 12 gr. 42 min. de lat. sept.

**SEGUNDO**, Rio de la Provincia y Gobierno del Tucumán en el Perú, nace en las montañas que hay al O de la Ciudad de Córdoba, corre al E, y se con-

SE

537

funde en una laguna en que hay un fuerte llamado el Tio, construido por los Españoles para contener las incursiones de los Indios infieles.

**SEGURA**, De la Frontera) Ciudad de la Provincia y Alcaidia mayor de Tlaxcala en Nueva España, fundada por el Capitan Gonzalo de Sandoval de orden de Hernan Cortés el año de 1520 para asegurar el camino de los Españoles desde aquella República á México, en cuya frontera estaban los Indios de Tepeaca por cuya razon le dió el nombre, es de clima muy templado y de terreno extremamente fértil, produce muchos granos y frutas, particularmente uvas; pero está prohibido el hacer vino: tiene un Convento de Religiosos de San Francisco, y mas de mil habitantes de vecindario entre Españoles, Mulatos, Mestizos é Indios: está 70 millas de Xalapa, en 100 gr. 10 min. de long. occid. y en 19 gr. 28 min. de lat. sept.

**SEIVA**, Rio pequeño de la Provincia y Gobierno de Maracibo en el Nuevo Reyno de Granada, uno de los que entran en aquella laguna por la vanda del N.

Tie-

Tiene el mismo nombre una punta de tierra en la Costa interior de la laguna de la propia Provincia y Reyno.

Una ensenada en la Costa de la Provincia y Gobierno de Yucatán.

SEJADA, vease Santa Mónica.

SEL, Rio pequeño de la Nueva Francia ó Acadia, llamado así por la abundancia de sal que cria, corre hácia el S, cerca del de Femmes Blanches ó Mujeres Blancas.

SELLADO, Cerro) Monte muy alto del territorio de Cuyaba en el Reyno del Brasil, á orilla del rio Camapoa.

SELVA, San Francisco de la) Villa del Reyno de Chile, Capital de la Provincia y Corregimiento de Copiapó, aunque es Poblacion antigua estaba sin orden ni método hasta el año de 1742 que la formó regularmente el Presidente de aquel Reyno Don Joseph de Manso, Conde de Superunda, haciendo sus calles tiradas á cordel: está en 26 gr. 50 min. de lat.

SELVA FLORIDA, vease Cotocollá.

SEMIGAES ó Simigayes)

Nacion bárbara de Indios, en otro tiempo numerosísima, que habitaba en las selvas cerca del rio Pastaza, hoy existen muy pocos retirados en los bosques que hay entre los rios Tigre y Curaray.

SENAMBOCA, Pueblo de la Provincia y Capitanía del Pará en el Brasil, situado en la Costa cerca de la Ciudad de Caete.

SENAQUIA, Rio de la Provincia y Gobierno del Darien en el Reyno de Tierra-Firme, nace en las montañas de la parte del N, y sale al mar en el Playon grande, enfrente de las Islas Mulatas.

SENCE, Rio pequeño de la Isla de Guadalupe, nace en las montañas, corre al S O, y sale al mar entre el del Galion y el Sallé.

SENECAS, Nacion de Indios de la América Septentrional, que habita á la orilla Oriental del lago Erié.

SENECÚ, Pueblo de la Provincia de Taramara y Reyno de Nueva Vizcaya en la América Septentrional.

SENEGANTI, Rio de la Provincia y Gobierno del Darien y Reyno de Tierra-Firme, tiene su origen de las montañas del E, corre al

al O, y entra de Chucunaqu

SENEGAR Provincia y Countyland en la Septentrional, con Condado de entra en el P

SENEGÉ, dios en la Provincia y Es de la América orilla y cabec del E del rio

SENEGUA muy alto ó pá cubierto de nie no de Quito.

SENEGUIA talina de) Pubeza de partid Orzolutepec y yor de Miahua

va España, situ un encumbrac llaman la Sire ya altura se d la mar del Sur los navegantes saber donde e leguas de su C

SENEKAA la Provincia y Indios Iroques va Francia ó tuada á orilla ó Allegany.

Tiene el n un Pueblo de Tom. IV.

**SE**

cion bárbara de Indios, otro tiempo numerosísimos que habitaba en las selvas cerca del río Pastaza, existen muy pocos restos en los bosques que están entre los ríos Tigre y Maray.

**SENAMBOCA**, Pueblo de la Provincia y Capitanía de Pará en el Brasil, situada en la Costa cerca de la Ciudad de Caete.

**SENAQUIA**, Río de la Provincia y Gobierno del Perú en el Reyno de Tierra Firme, nace en las montañas de la parte del N, y al mar en el Playon Grande, enfrente de las Islas Mulatas.

**SEÑE**, Río pequeño de la Isla de Guadalupe, nace en las montañas, corre al N, y sale al mar entre el Galion y el Sallé.

**SENECAS**, Nación de Indios de la América Septentrional, que habita á la parte Oriental del lago Erié.

**SENECÚ**, Pueblo de la Provincia de Taramara y Reyno de Nueva Vizcaya en la América Septentrional.

**SENEGANTI**, Río de la Provincia y Gobierno del Perú en el Reyno de Tierra Firme, tiene su origen de las montañas del E, corre al

**SE**

al O, y entra en el grande de Chucunaqui.

**SENEGAR**, Río de la Provincia y Colonia de Maryland en la América Septentrional, corre al S en el Condado de Frederick, y entra en el Patowmack.

**SENEGÉ**, Pueblo de Indios en la Provincia de Pensilvania y Estados Unidos de la América, situado á la orilla y cabecera del brazo del E del río Susquehanna.

**SENEGUALAP**, Cerro muy alto ó páramo siempre cubierto de nieve en el Reyno de Quito.

**SENEGUIA**, Santa Catalina de) Pueblo de la Cabeza de partido de S. Juan Orzolotepec y Alcaldía mayor de Miahuatlan en Nueva España, situado al pié de un encumbrado cerro que llaman la Sirena, desde cuya altura se descubre tanto la mar del Sur, que sirve á los navegantes de señal para saber donde están, dista 30 leguas de su Capital.

**SENEKAAS**, Ciudad de la Provincia y país de los Indios Iroqueses en la Nueva Francia ó Canadá, situada á orilla del río Ohio ó Allegany.

Tiene el mismo nombre un Pueblo de Indios de esta

Tom. IV.

**SE 539**

Provincia, situado á orilla del río de su nombre cerca del lago Ontario, en que los Ingleses han construido un fuerte para defender un establecimiento que tienen allí.

El río referido corre al E, y luego se pierde formando varias lagunas pequeñas que desaguan en el lago Orondago.

Otro río pequeño hay en la misma Provincia distinto del anterior, corre al N, y entra en el lago Ontario.

**SENERÉ**, Río de la Provincia y país de las Amazonas en el territorio de Matogrosso, nace al E de la Villa del Oro, corre casi al S, y entra en el de Itenes ó Guaporé, al O de la Villa de S. Francisco Xavier.

**SENIOR**, Puerto de la Costa del Sur de la Nueva Escocia ó Acadia en la América Septentrional, está entre los de Rosignol y de Metway.

**SENIS**, S. Francisco de los) Pueblo de las Misiones que tienen los Religiosos de S. Francisco en la Provincia y Gobierno de los Texas en la América Septentrional, fundado el año de 1721, en que se extinguió el presidio que habia en este parage,

Zzz dis-



540 SE

distante del de S. Antonio de Bejar 112 leguas al Oriente con inclinacion al N.

SEÑORA , Nuestra) Monte muy alto de la Costa del mar del Sur en el Perú y distrito de la Provincia y Corregimiento de Atacama.

SENTIPAC, Provincia y Alcaldia mayor del Reyno de Nueva Galicia y Obispado de Guadalupe en la América Septentrional, fué la primera jurisdiccion por donde empezó á poblarlo su conquistador Nuño de Guzman : es de corta extension su distrito, y escasa de frutos, pues solo produce maiz

Mezca,  
Santiago,  
Zapotitlán,

Ixcuntla,  
S. Sebastian,

Acatlán.  
Azacala.

SEPT Isles, ó siete Islas) cerca de la Costa del país y tierra del Labrador en la América Septentrional y rio de S. Lorenzo, son pequeñas é incultas.

SEPTENTRIONALE Branche, ó Brazo Septentrional) Rio de la Provincia y Colonia de Virginia en el Condado de Albemarle, corre al Sur, y entra en el de James.

SEQUE, Pueblo de la

SE

y algun ganado : su Poblacion consta de los Pueblos siguientes.

La Capital que tiene el mismo nombre es de temperamento cálido, tiene un Convento de Religiosos de S. Francisco : su vecindario se compone de 38 familias de Españoles, Mestizos y Mulatos, y 105 de Indios que se emplean en la labranza y en la cria de ganado mayor : está 60 leguas al Poniente de Guadalupe, y 90 casi al mismo rumbo de México, en 263 gr. 45 min. de long. y en 20 gr. 20 min. de lat. los demas Pueblos son

tentrional, S. de los In SERECÓN Provincia y Corregimiento de la bayana ó Nueva España que poseen los Indios corre al S, y Caroni en el primer curso.

SERÉDO, tevideo.

SEREGIPE del Rey com. Provincia y Reyno del Perú las catorce que pertenecen, está entre nambuco al N

S. Amaro de Brotas. S. Antonio de bayana.

La Capital de S. propio nombre se ha corrompido Seregipe: esta en la boca del rio Va guas de la Colonia : tiene su defensa, y el nombre es truido: la Iglesia con título de Santa Rosa de la Virgen hermosa, con el nombre de Misericordia

## SE

gan ganado: su Población consta de los Pueblos siguientes.

La Capital que tiene el mismo nombre es de temperamento cálido, tiene un convento de Religiosos de San Francisco: su vecindario compone de 38 familias Españoles, Mestizos y Indios, y 105 de Indios que se emplean en la labranza y en la cria de ganado mayor: está 60 leguas al Poniente de Guadalajara, y casi al mismo rumbo de México, en 263 gr. 45 min. de long. y en 20 gr. de lat. los demas Pueblos son

Acatlán.  
Azacala.

Provincia y Corregimiento de Guanta en el Perú, anexo al Curato del de Lauchocha.

**SEQUISCA**, Pueblo de la Provincia y Gobierno de Maracaibo en el Nuevo Reyno de Granada, situado en la orilla del rio Mazatán, al de la Ciudad de Trujillo.

**S. SERAFIN**, Pueblo de la Provincia y Gobierno de Sonora en la América Septentrional.

## SE

Septentrional, situado en el país de los Indios Papagos.

**SERECÓN**, Rio de la Provincia y Colonia de Surinám en la parte de la Guayana ó Nueva Andalucía que poseen los Holandeses, corre al S., y entra en el Caroni en el principio de su curso.

**SERÉDO**, vease Montevideo.

**SEREGIPE**, ó Sergipe del Rey como dicen otros, Provincia y Capitanía del Reyno del Brasil, una de las catorce que lo componen, está entre las de Pernambuco al N., dividiéndose

S. Amaro de las Brotas.	S. Antonio del Rio de S. Francisco.	Villa Real de Piauí.
S. Antonio de Tabayana.	Nuestra Señora de la Piedad.	

La Capital tiene la advocación de S. Christoval, su propio nombre era Ciriji, que se ha corrompido en el de Seregipe: está situada á orilla del rio Vazabaris, 10 leguas de la Costa, en una eminencia: tiene un fuerte para su defensa, pero mal construido: la Iglesia Parroquial, con título de nuestra Señora de la Victoria, es muy hermosa, como la Casa de Misericordia, y los Conventos

## SE

541

de la el rio Alagoa ó de San Francisco, y la de Todos Santos al Mediodía, separándola el rio Real; por Levante confina con el mar, por el Poniente con el territorio desconocido de los Indios infieles Obacatiates y Tapuyes: es muy fértil y bien cultivada; abunda mucho en granos, ganados y tabaco, de cuyos frutos, como de la mucha azúcar que fabrica, hace un gran comercio; la riega y fertiliza el rio de su mismo nombre: la Capital le tiene igualmente, y las demas Poblaciones principales son las siguientes.

tos de Religiosos Carmelitas y de S. Francisco, y una Capilla de nuestra Señora del Rosario; en el arrabal hay una Hermita de S. Gonzalo, que es romería muy frecuentada de los Pueblos inmediatos: reside en esta Ciudad el Gobernador que los Portugueses llaman Capitan mayor, con una Compañía de guarnición fija: hácia la parte que llaman Cotinguiba tiene otra Parroquia

quia con quatro Capillas, y hácia el rio Vasa-Barriz otras cinco: el vecindario que antes era mas numeroso está hoy reducido á 500 vecinos: está en 31 gr. 2 min. de long. occid. y en 11 gr. 20 min. de lat. merid.

Un rio en la misma Provincia y Reyno nace en las montañas que median entre el rio Real y el grande de S. Francisco, corre al SSE, y sale al mar en la Bahía.

SERÉNA, vease Coquimbo.

SERINHAIM, Rio pequeño de la Provincia y Capitanía de Todos Santos en el Brasil, nace en la sierra Chapada cerca de la Costa, corre al E, y sale al mar entre la punta de Saguaripa y la Isla de Pasqua vieja.

SERINZA, Pueblo de la Provincia y Corregimiento de Tunja en el Nuevo Reyno de Granada, es de temperamento muy frio, abundante en trigo, maíz, papas, cebada &c. tiene mas de 100 Indios y muy pocos vecinos blancos, está 10 leguas al N de Tunja.

Otro Pueblo hay de este nombre con la advocacion de nuestra Señora de Belen del Valle en la misma Provincia y Reyno que el an-

terior, anexo al Curato del de Santa Rosa, es de buen temperamento, muy abundante en frutos y ganados, tiene mas de 300 vecinos muy acomodados.

SERIS, Cienega de los Laguna de la Provincia y Gobierno de Sonora en la América Septentrional, cerca de la Costa del golfo de California.

SERPA, vease Andaluza.

SERRANA, Isla pequeña ó Isote de la mar del N cerca de la Isla de Jamayca, está en 296 gr. de long. y en 14 gr. 30 min. de lat.

SERRANILLA, Isla pequeña de la mar del N, cerca de la anterior, y al SO de la de Jamayca, llámase así desde que naufragó en ella Pedro Serrano el año de 1540, siendo el único que se pudo salvar del naufragio, y vivió solo allí siete años manteniéndose del marisco, con tanto trabajo que de la intemperie y desnudez crió pelo largo en todo su cuerpo, y se traxo á España para presentarlo al Emperador Carlos Quinto, habiéndolo recogido una embarcacion que casualmente abordó á la Isla: está en 294 gr. 46 min. de long. y en

en 15 gr. 45 m

SERRÉ, R. vancia y país zonas en el terr togroso, nace nes de la de los montañas de los rayos, cor.e a en el de Itenes enfrente del P Joseph de Mis rigos Portugues

SERVITA, Provincia de M bierno de Pan Nuevo Reyno Cabeza de C es de temperam ro sano, aleg tiene muy bue dantes aguas; es sumamente e de todos temp frios; produce de excelente ca caña dulce, m habas, alherjas, bollas y demas plátanos, infinit uno y cabrio vecinos blancos: está 24 le plona, lindand blo de Tequia, mediacion está que divide las de Tunja y de N de aquella Santa Fe.

**SE**

, anexo al Curato del  
anta Rosa, es de buen  
eramento, muy abun-  
e en frutos y ganados,  
mas de 300 vecinos  
acomodados.

**SERRIS**, Ciénega de los  
ina de la Provincia y  
bierno de Sonora en la  
érica Septentrional, cer-  
e la Costa del golfo de  
ornia.

**SERPANA**, vease Anda-

**SERRANA**, Isla peque-  
o islote de la mar del N  
a de la Isla de Jamay-  
está en 296 gr. de long.  
14 gr. 30 min. de lat.

**SERRANILLA**, Isla  
ueña de la mar del N,  
a de la anterior, y al SO  
la de Jamayca, llámase  
desde que naufragó en  
Pedro Serrano el año  
1540, siendo el único que  
pudo salvar del naufraga-  
o, y vivió solo allí siete  
años manteniéndose del ma-  
o, con tanto trabajo que  
la intemperie y desnudez  
lo pelo largo en todo su  
cuerpo, y se traxo á España  
a presentarlo al Empe-  
or Carlos Quinto, ha-  
ndolo recogido una em-  
cacion que casualmente  
ordó á la Isla: está en  
4 gr. 46 min. de long. y  
en

**SE**

en 15 gr. 45 min. de lat.

**SERRÉ**, Rio de la Pro-  
vincia y país de las Ama-  
zonas en el territorio de Ma-  
togroso, nace en los confi-  
nes de la de los Chiquitos y  
montañas de los Indios Gua-  
rayos, corre al N, y entra  
en el de Itenes ó Guaporé,  
enfrente del Pueblo de San  
Joseph de Misioneros Clé-  
rigos Portugueses.

**SERVITA**, Pueblo de la  
Provincia de Muzo y Go-  
bierno de Pamplona en el  
Nuevo Reyno de Granada,  
Cabeza de Corregimiento,  
es de temperamento frio, pe-  
ro sano, alegre y ameno;  
tiene muy buenas y abun-  
dantes aguas; su territorio  
es sumamente fértil, y goza  
de todos temples cálidos y  
frios; produce mucho trigo  
de excelente calidad, mucha  
caña dulce, maiz, turmas,  
habas, alberjas, repollos, ce-  
bollas y demas legumbres y  
plátanos, infinito ganado va-  
cuno y cabrio; tiene 400  
vecinos blancos y 200 In-  
dios: está 24 leguas de Pam-  
plona, lindando con el Pue-  
blo de Tequila, en cuya in-  
mediacion está el término  
que divide las jurisdicciones  
de Tunja y de Pamplona, al  
N de aquella y de la de  
Santa Fe.

**SE**

543

**SESQUILE**, Pueblo del  
Corregimiento de Guatavita  
en el Nuevo Reyno de Gra-  
nada, situado en la falda ó  
colina de una montañuela  
que está en medio de un di-  
latado y hermoso valle, es  
de temperamento frio, pero  
muy sano, y abundante en  
trigo, maiz, cebada, papas  
y demas frutos de tierra fria;  
fabrican en él muchas ollas,  
tinajas, jarros y demas pie-  
zas de loza que son muy es-  
timadas, y llevan á vender  
á Santa Fe y otras partes;  
tiene mas de 100 vecinos y  
otros tantos Indios, y dista  
9 leguas de Santa Fe al N.

**SETEGANTÉ**, Rio de la  
Provincia y Gobierno del  
Darien y Reyno de Tierra-  
Firme, nace en las monta-  
ñas de lo interior de él, corre  
casi al O, pasa por la falda  
del cerro del Espiritu San-  
to, y entra en el rio Cupé.

**SETIQUO**, Pueblo de  
Indios de la Provincia y Co-  
lonia de la Carolina Septen-  
trional, situado á orilla del  
rio Tanassée.

**SEVEN**, Isla pequeña de  
la mar del N, cerca de la  
Costa de la Provincia de  
Jersey y Estados Unidos de  
la América, está entre la de  
Ludleys y la de Five Mile  
ó Cinco Mil.

Tie-

544

## SE

Tiene el mismo nombre una Bahía en la Costa del N del río San Lorenzo que es muy cómoda y segura de todos los vientos para las embarcaciones, está 25 leguas al O de Anticosti, en 50 gr. 20 min. de lat., era uno de los establecimientos Reales de los Franceses para hacer el comercio con los Indios.

S. SEVERINO, Río de la Provincia ó Gobierno de la Guayana ó Nueva Andalucía, corre al S, y entra en el Orinoco segun la descripción de Mr. Bellin, Ingeniero del Rey de Francia.

SEVERN, Río de la Provincia de Maryland y Estados Unidos de la América, corre al SE, y sale al mar en la Bahía de Chesapeake.

SEVI, Río pequeño de la Provincia de Georgia en la América Septentrional, corre al Sur, y sale al mar entre el de Congari y el de Coper.

SEVILLA, Ciudad de la Isla de Jamayca, fundada por Juan de Esquivel en la Costa del N con un pequeño Puerto, quando era de los Españoles estaba en ella la Colegiata que se fundó, y residia allí el Abad: está en

## SE

299 gr. 40 min. de long. y en 18 gr. 40 min. de lat.

Otra Ciudad hay del mismo nombre con el aditamento del Oro, vease Macas.

Un Pueblo de la Isla de Cuba con un buen Puerto en la Costa Meridional, á orilla del río de su nombre, en cuya inmediacion hay unas grandes minas de cobre, de donde se ha sacado muchísimo.

El río referido nace cerca de la Costa del S, corre á este rumbo, y sale al mar entre el de Turino y el Puerto de San Pedro, á su boca ó entrada forma un buen Puerto.

SEWI, Bahía de) en la Costa de la Provincia de Georgia, formada por la boca ó entrada de un río.

## SHA

SHADOCK, Montaña del país de Hudson, situada á la orilla de esta Bahía en la Costa del E.

SHALLOT, Río pequeño de la Provincia y Colonia de la Carolina Meridional, corre al S, y sale al mar en Longue Baye.

SHAMOKIN, Pueblo de Indios de la Provincia de Pensilvania y Estados Unidos

## SH

dos de la América á orilla del río Susquehanna

SHANAPIN, Indios de la América que el año á orilla del Ohio

SHARK, Río de la Provincia de Maryland, sale en los Estados Unidos de la América y sale al mar

Shrewsbury y SHARON, Condado de la Provincia de Carolina, Estados Unidos de América, 10 millas Salisbury.

SHARP, Isla de Barbadas, to de la Parroquia Tomas.

SHAWANO, como escriben en la Provincia de Virginia en la América Septentrional, congo muda su curso en la Potowmack di

brazos llamados meridional y Meridional

SHAWANO, de Indios de la Pensilvania en Estados Unidos de América tuado á la orilla del río Susquehanna

**SE**

gr. 40 min. de long. y  
8 gr. 40 min. de lat.

Otra Ciudad hay del mismo nombre con el aditamento del Oro, vease Macas.

Un Pueblo de la Isla de los Barbaconas con un buen Puerto en la Costa Meridional, á la del rio de su nombre, cuya inmediacion hay unas grandes minas de cobre, de donde se ha sacado el cobre.

El rio referido nace cerca de la Costa del S, corre á un rumbo, y sale al mar entre el de Turino y el Puerto de San Pedro, á su boca la entrada forma un buen Puerto.

SEWI, Bahía de) en la Costa de la Provincia de Georgia, formada por la boca de un rio.

**SHA**

SHADOCK, Montaña de los Estados de Hudson, situada á la orilla de esta Bahía en la Costa del E.

SHALLOT, Rio pequeño de la Provincia y Colonia de la Carolina Meridional, corre al S, y sale al mar en Longue Baye.

SHAMOKIN, Pueblo de los Indios de la Provincia de Pensilvania y Estados Unidos

**SHA**

dos de la América, situado á orilla del brazo del E del rio Susquehanna.

SHANAPINS, Pueblo de los Indios de la misma Provincia que el anterior, situado á orilla del Ohio.

SHARK, Rio pequeño de la Provincia de Nueva Jersey en los Estados Unidos de la América, corre al E, y sale al mar entre el de Shrewsbury y el de Squan.

SHARON, Ciudad del Condado de Litchfield en la Provincia de Connecticut y Estados Unidos de la América, 10 millas al SO de Salisbury.

SHARP, Pueblo de la Isla de Barbada en el distrito de la Parroquia de Santo Tomas.

SHAWANO, ó Shawado como escriben otros, Rio de la Provincia y Colonia de Virginia en la América Septentrional, corre al E, luego muda su curso al SE, y entra en la Cabecera del Potowmack dividido en dos brazos llamados Septentrional y Meridional.

SHAWANOES, Pueblo de los Indios de la Provincia de Pensilvania en los Estados Unidos de la América, situado á la orilla del E del rio Susquehanna.

**SHA 545**

SHAWNOAH, Pueblo de la Provincia y Colonia de Virginia en la América Septentrional, donde tienen los Ingleses una factoria para el comercio, está 400 millas del confluente de los rios Ohio y Misisipi.

SHEBA, vease Saba.

SHEFIELD, Ciudad del Condado de Hampshire en la Provincia y Bahía de Massachusetts en la parte del SO, confinante con la Provincia de Connecticut, situada á orilla del rio Housatonic, 10 millas al N de Salisbury.

SHELTER, Isla de la mar del N en la Costa del E de Long Island en la Provincia de Nueva York, tiene 5 millas de largo EO y 7 de ancho NS.

SHENANGO, ó Cheninque) Pueblo de los Ingleses en la Provincia y país de los Indios Iroqueses, situado á orilla del Ohio.

SHEPODY, Pueblo de la Provincia de Nueva Escocia ó Acadia en la América Septentrional, situado á la orilla y entrada del rio de su nombre.

Este corre al E, y sale al mar en lo mas interior de la Bahía de Fundy.

Tienen el mismo nombre unas

## 546 SHE

unas montañas de esta Provincia que corren al S E, entre el rio Patcootyack y la Costa del E.

**SHEPSCUT**, Rio de la Provincia de Sagadahook en los Estados Unidos de la América, nace de una laguna pequeña, corre al S, y sale al mar en la Bahía de Sagadahook.

Tiene el mismo nombre un fuerte construido por los Ingleses á la orilla del rio anterior.

**SHERBORN**, Ciudad del Condado de Middlesex en la Provincia y Bahía de Massachusetts de los Estados Unidos de la América, situada en un brazo del rio Carlos, 3 millas al O de Natick, 9 al SE de Malborough y 6 al N de Medway.

Otra Ciudad hay del mismo nombre en la Isla de Nantuket de la Nueva Inglaterra, situada á la parte del N, sus habitantes son casi todos pescadores.

**SHERON**, Pueblo de la Provincia y Colonia de Nueva Yorck en los Estados Unidos de la América, situado en los confines de la de Connecticut.

**SHINGOES**, Pueblo de Indios de la Nueva Francia ó Canadá en la América Sep-

## SHI

tentrional, situado á orilla del rio Bever petit.

**SHIP**, Channel) Canal de Navio, angostura entre las Islas de Sigateo y de San Salvador en las Lucayas.

Tiene el mismo nombre una punta de tierra en la Costa del Sur de la Isla de Terranova, dentro de la gran Bahía de Plaisence.

**SHIPPENSBURG**, Ciudad del Condado de Cumberland en la Provincia de Pensilvania y Estados Unidos de la América, situada 17 millas al NE de Chambers town y 24 al SE de Carlisle, á orilla de un brazo del rio Susquehanna.

**SHIRLEY**, Fuerte de los Ingleses en la Provincia y Bahía de Massachusetts, situado á orilla del rio Deerfield.

**SHOP**, vease Concepcion.

**SHOWTEN**, Islas de la mar del Sur, llamadas tambien de los Perros y de los Cochinos, son quince, las descubrió Guillermo Showten el año de 1616, de quien tomaron el nombre, están al N de la Nueva Zelanda, 1200 leguas de la Costa de Chile, entre 15 y 20 gr. de lat. aust.

**SIREWSBURY**, Ciudad principal del Condado de Mon-

S  
Monmouth e  
de Jersey d  
Unidos de la  
trada á la o  
oriental de  
mismo nombr  
Costa del mar  
grande y de  
cio, pues tie  
familias, está  
min. de long  
18 min. de l  
**SHUCKOS**  
blo de Indios  
cia y Colonia  
na Meridiona  
la Cabecera d

**SIACHOQU**  
la Provincia y  
to de Tunja  
vo Reyno de  
de temperame  
te frio, prod  
dancia trigo  
y demas frut  
mucho ganad  
cuyas lanas  
dos, y es el  
mercio de su  
son 300, y o  
dios, está leg  
NE de Tunj  
**SIANCAS**  
Provincia y  
Tucumán en  
cerca de la  
Tom. IV.

**SHI**

trional, situado á orilla  
rio Bever petit.

**SHIP**, Channel) Canal  
Navio, angostura entre  
Islas de Sigateo y de San  
lvador en las Iucayas.

Tiene el mismo nombre  
a punta de tierra en la  
osta del Sur de la Isla de  
erranova, dentro de la gran  
hía de Plaisence.

**SHIPPENSBURG**, Ciu-  
d del Condado de Cum-  
erland en la Provincia de  
ensilvania y Estados Uni-  
os de la América, situada  
7 millas al NE de Cham-  
erstown y 24 al SE de  
arlisle, á orilla de un bra-  
o del rio Susquehanna.

**SHIRLEY**, Fuerte de los  
ngleses en la Provincia y  
ahía de Massachusets, si-  
uado á orilla del rio Deer-  
eld.

**SHOP**, vease Concepcion.

**SHOWTEN**, Islas de la  
mar del Sur, llamadas tam-  
ien de los Perros y de los  
Cochinos, son quince, las des-  
ubrió Guillermo Showten  
el año de 1616, de quien to-  
naron el nombre, están al  
N de la Nueva Zelanda,  
200 leguas de la Costa de  
Chile, entre 15 y 20 gr. de  
lat. aust.

**SIREWSBURY**, Ciudad  
principal del Condado de  
Mon-

**SHR**

Monmouth en la Provincia  
de Jersey de los Estados  
Unidos de la América, si-  
trada á la orilla del brazo  
oriental de un rio de su  
mismo nombre y cerca de la  
Costa del mar, es Poblacion  
grande y de mucho comer-  
cio, pues tiene mas de 200  
familias, está en 74 gr. 38  
min. de long. y en 40 gr.  
18 min. de lat.

**SHUCKOSPAGA**, Pue-  
blo de Indios de la Provin-  
cia y Colonia de la Caroli-  
na Meridional, situado en  
la Cabecera del rio Albama.

**SI**

**SIACHOQUE**, Pueblo de  
la Provincia y Corregimien-  
to de Tunja en el Nue-  
vo Reyno de Granada, es  
de temperamento sumamen-  
te frio, produce con abun-  
dancia trigo, maiz, papas  
y demas frutos de su clima,  
mucho ganado ovejuno, de  
cuyas lanas fabrican texi-  
dos, y es el principal co-  
mercio de sus vecinos que  
son 300, y otros tantos In-  
dios, está legua y media al  
NE de Tunja.

**SIANCAS**, Rio de la  
Provincia y Gobierno del  
Tucumán en el Perú, nace  
cerca de la Ciudad de Sal-  
Tom. IV.

**SI 547**

ta de varios arroyos que se  
juntan, corre al O, y en-  
tra en el Vermejo.

Tiene el mismo nombre  
un valle de esta Provincia  
y Gobierno en el distrito y  
jurisdiccion de la Ciudad de  
Salta, donde hubo antes un  
Pueblo que destruyeron los  
Indios bárbaros el año de  
1736, dando muerte á mas  
de 500 personas que habia  
en él, sin perdonar á los  
inocentes, y quemando en-  
teramente la Poblacion.

**SIBAYO**, Pueblo de la  
Provincia y Corregimiento  
de Collahuas en el Perú.

**SIBARONA**, Pueblo de  
la Provincia y Gobierno de  
la Guayana en la parte que  
poseen los Holandeses.

**SIBIRIJOA**, Pueblo de  
la Provincia de Cinaloa y  
Real de Minas de plata en  
otro tiempo, que hoy no se  
trabajan por falta de ope-  
rarios sino muy poco, está  
situado á orilla del cauda-  
loso rio del Fuerte.

**SIBUNDOI**, Pueblo de  
la Provincia de Sucumbios  
en el Reyno de Quito, si-  
tuado en un hermoso y di-  
latado valle, á orilla del rio  
Putumayo, cerca de su ori-  
gen, es célebre por una mi-  
lagrosa Imágen de Christo  
que se venera en su Iglesia

Aaaa

Par-



Parroquial que es muy buena, está 5 leguas al Mediodia de la laguna de Mocoa y 3 al NO del Pueblo de San Pedro, en 1 gr. 16 min. 39 seg. de lat. bor.

**SICASICA**, vease Cicasica.

**SICÁYA**, Pueblo de la Provincia y Corregimiento de Xauja en el Perú.

**SICCHA**, Pueblo de la Provincia y Corregimiento de Yamparaes en el mismo Reyno que el anterior, pertenece al Arzobispado de Charcas, y es anexo al Curato del de Huanipaya.

**SICCHOS**, Mayor) Pueblo de la Provincia y Corregimiento de Tacunga en el Reyno de Quito, en cuyo distrito hay dos minas de plata que en tiempos pasados se trabajaron con bastante utilidad, y hoy están abandonadas, dista 18 leguas del de Sarapullo.

Otro Pueblo hay de su nombre en la misma Provincia y Reyno con el aditamento de Menor para distinguirlos.

**SICHA**, Pueblo de la Provincia y Gobierno del Tucumán, y del distrito de la jurisdicción de Salta, anexo al Curato del de Chiquiana.

**SICCICÁN**, Pueblo de la Provincia y Corregimiento de Conchucos en el Perú, anexo al Curato del de Huay su Capital.

**SICSID**, Pueblo de la Provincia y Corregimiento de Cuenca en el Reyno de Quito, situado á orilla de un rio, en su distrito á la parte del N hay dos haciendas grandes llamadas Hacienda de la Virgen y Castillo del Inca.

**SICOWI**, Pueblo de Indios de la Provincia y Colonia de la Carolina Septentrional, está situado á la orilla y cabecera del rio Tannasee.

**SICUANI**, Pueblo de la Provincia y Corregimiento de Tinta en el Perú.

**SICU-LEUVÚ**, Rio de la Provincia y Corregimiento de Maule en el Reyno de Chile, nació del volcán de Tucape, corre recto al S, y forma la laguna de Huenchun.

**SIERRA**, Salada) Rio de la Provincia y Capitanía de Seara en el Brasil, sale al mar entre el de Omoneses y la Bahía de Inobú.

**SIERRAS**, Cabo de las) en la Costa de la misma Provincia y Reyno que el anterior, entre el Puerto de

de Mocaripe y el

**SIETE**, Rio de la Provincia y Curato de Cuenca en el Reyno de Quito, nace en la Capital, y corre al mismo rumbo al mar en el golfo yaquil, enfrente de la Puná.

**SIGUAS**, Rio de la Provincia y Gobierno de Guayaquil en el Reyno de España, nace en las montañas de la Costa y sale al mar cerca de Puercos.

**SIGUAN-GUAY**, Rio pequeño de la Provincia y Gobierno de Quito, en el Reyno de Quito, sale al NNO, y entra en Yana.

**SIGUATE**, Isla de la mar del Sur de las Lucayas, está junto á la de San Pedro los Ingleses la llaman Alebaster.

**SIGNAO**, Puerto de la Provincia de Cuenca en Nueva España.

**SIGUENZA**, Cabo de la Costa de Santa Rosa de la Provincia y Gobierno de Florida, le dió nombre el Almirante Don Juan de Pes quando pasó

SI

CICÁN, Pueblo de la Provincia y Corregimiento de Conchucos en el Perú, al Curato del de su Capital.

CSID, Pueblo de la Provincia y Corregimiento de Cuenca en el Reyno de España, situado á orilla de la mar, en su distrito á la distancia del N hay dos haciendas grandes llamadas Hacienda de la Virgen y Casaca del Inca.

COWI, Pueblo de Inca en la Provincia y Corregimiento de la Carolina Septentrional, está situado á la distancia y cabecera del rio Tachana.

CUANI, Pueblo de la Provincia y Corregimiento de Inca en el Perú.

CU-LEUVÚ, Rio de la Provincia y Corregimiento de Maule en el Reyno de España, nace del volcán de Pelicel, corre recto al S, y forma la laguna de Huen-

ERRA, (Salada) Rio de la Provincia y Capitanía de Inca en el Brasil, sale al N entre el de Omoneses y la Bahía de Inobú.

ERRAS, Cabo de las Indias en la Costa de la misma Provincia y Reyno que el anterior, entre el Puerto de

SI

de Mocoripe y el rio Acuma.

SIETE, Rio pequeño de la Provincia y Corregimiento de Cuenca en el Reyno de Quito, nace al O de la Capital, y corre siguiendo el mismo rumbo hasta salir al mar en el golfo de Guayaquil, enfrente de la Isla de la Puná.

SIGUAS, Rio de la Provincia y Gobierno de Vera-gua en el Reyno de Tierra-Firme, nace en sus montañas de la Costa del S, y sale al mar cerca del Morro de Puercos.

SIGUAN-GUAYACU, Rio pequeño de la Provincia y Gobierno de Mainas en el Reyno de Quito, corre al NNO, y entra en el de Yana.

SIGUATE, ó Sigateo) Isla de la mar del N, una de las Lucayas, que está junto á la de San Salvador, los Ingleses la llaman tambien Alebaster.

SIGNAO, Pueblo de la Provincia de Culiacán en Nueva España.

SIGUENZA, Punta de) Cabo de la Costa de la Isla de Santa Rosa en la Provincia y Gobierno de la Florida, le dió el nombre el Almirante D. Andres de Pes quando pasó á recono-

SI

549

cèrta el año de 1693, en obsequio de D. Carlos Sigüenza, Catedrático de Matemáticas de México, que iba con él.

SIGUINAM, Santa Maria de) Pueblo y Cabeza de partido de la Alcaldia mayor de Valladolid en la Provincia y Obispado de Mechoacán, cuyo distrito comprehende otros tres Pueblos, es de temperamento frio, y tiene 30 familias de Indios exercitados solo en sembrar maiz, único fruto que produce su terreno, por estar sujeto á continuos yelos que destruyen los sembrados: está 8 leguas al Poniente de su Capital.

SIHUA, (San Juan de) Pueblo de la Provincia y Corregimiento de Quispicanchi en el Perú, anexo al Curato del de Pomacanchi.

SIHUAS, Pueblo de la Provincia y Corregimiento de Conchucos en el mismo Reyno que el anterior.

Otro hay de su nombre en la Provincia y Corregimiento de Collaguas en el mismo Reyno.

Un valle grande y hermoso de la Provincia y Corregimiento de Arequipa.

Otro que pertenece en parte á la Provincia de Cam-

ma-

maná, y en otra á la de Collaguas, tiene 10 leguas de largo, es de un clima delicioso, y muy abundante en trigo, viñas y olivos, como en maíz y todo género de frutas delicadas.

**SILAN**, Pueblo de la Provincia y Gobierno de Yucatán en la América Septentrional, situado en la Costa, entre el río de Lagartos y el de Santa Clara.

**SILANCHI**, Río de la Provincia y Gobierno de Esmeraldas en el Reyno de Quito, corre al NO hasta el camino nuevo que va á esta Capital, de allí tuerce al Poniente, y luego al SO para unirse al Caoni, con el qual entra en el río Blanco por la parte boreal en 9 min. de lat.

**SILAO**, Pueblo grande de la Alcaldía mayor de Guanajuato en la Provincia y Obispado de Mechoacán, tiene 10 familias de Indios, Españoles, Mestizos y Mulatos, es de temperamento caliente y seco, y está 7 leguas de su Capital.

**SILAI**, Río caudaloso de la Provincia y Gobierno de Mainas en el Reyno de Quito, nace en lo interior de las montañas de la de Chachapoyas, y entra en el de

Chupana ó Cahuapana para salir al Marañon.

**SILCO**, Pueblo de la Provincia y Corregimiento de Aimaraez en el Perú, anexo al Curato del de Mollebamba.

**SILINGATE**, Pueblo de la Provincia y Gobierno de Jaen de Bracamoros en el Reyno de Quito.

**SILIPICA**, Pueblo de la Provincia y Gobierno del Tucumán en el Perú, del distrito y jurisdiccion de la Ciudad de Santiago del Estero, situado á orilla del río Dulce.

**SILLA**, vease Pacamoros.

**SILLAPATA**, Pueblo de la Provincia y Corregimiento de Guamalies en el Perú, anexo al Curato del de Pachas.

**SILLERY**, Pueblo y Colonia establecida por los Franceses en la Nueva Francia ó Canadá, á orilla del N del río San Lorenzo, casi una milla de la Ciudad de Québec, llamado así por el apellido de un Caballero Francés que lo fundó, tenía un fuerte que pertenecía á los Regulares de la extinguida Compañía antes que lo tomasen los Ingleses.

**SILOS**, Pueblo del Gobierno y jurisdiccion de Pam-

plo-

plona en el N de Granada, e ramento muy fructoso de tal, escasez, tendrá y pocos menos que casi todos los que queros pobres, al S E de Pamplona.

**SILQUE**, Pueblo de la Provincia y Corregimiento de Calca y Larán, anexo al Curato de Ollantay.

**SILVER-SPRING**, Ciudad del Condado de York en la Colina de la Northmouth de la Nueva Inglaterra y Estado de Nueva York, en la América, situada en la Península que se llama el Cabo Cod entre Eastham, á la izquierda, en que la Península sancha 5 millas.

**S. SILVESTRE**, (del nombre de ) en la Costa de Maracaibo, estrecho de Maracaibo entre la Bahía grande de Bartolomé y la Bahía de Santa Catalina.

Otro, vease Silvestre.

**SIMACO**, Pueblo de la Provincia y Corregimiento de Larecaxa en el Perú, anexo al Curato de Larecaxa.

**SIMANA**, Pueblo de la Provincia de

## SI

ana ó Cahuapana para  
al Marañon.

ALCO, Pueblo de la  
Provincia y Corregimiento  
de Tarma en el Perú, anexo  
al Curato del de Molle-  
ba.

ALINGATE, Pueblo de  
la Provincia y Gobierno de  
Jaen de Bracamoros en el  
Reyno de Quito.

ALIPICA, Pueblo de la  
Provincia y Gobierno del  
Perú, del Departamento de  
Cuzco y jurisdiccion de la  
Ciudad de Santiago del Es-  
te, situado á orilla del  
Dulce.

ALLA, vease Pacamoros.  
ALLAPATA, Pueblo de  
la Provincia y Corregimien-  
to de Guamalies en el Perú,  
anexo al Curato del de  
Chas.

ALLERY, Pueblo y  
Ciudad establecida por los  
Franceses en la Nueva Fran-  
cia ó Canadá, á orilla del  
rio San Lorenzo, casi  
una milla de la Ciudad de  
Quebec, llamado así por el  
combate de un Caballero  
Francés que lo fundó, te-  
niendo un fuerte que pertene-  
ce á los Regulares de la  
Compañía antes  
de ser tomados por los Ingleses.

ALLOS, Pueblo del Go-  
bierno y jurisdiccion de Pam-  
plona

## SI

plona en el Nuevo Reyno  
de Granada, es de tempe-  
ramento muy frio, produce  
frutos de tal, aunque con  
escasez, tendrá cien Indios,  
y pocos menos vecinos blan-  
cos que casi todos son ba-  
queros pobres, está 7 leguas  
al S E de Pamplona.

SILQUE, Pueblo de la  
Provincia y Corregimiento  
de Calca y Larés en el Pe-  
rú, anexo al Curato del de  
Ollantay.

SILVER-SPRING, Ciu-  
dad del Condado de Barns-  
table en la Colonia de Pli-  
mouth de la Nueva Ingla-  
terra y Estados Unidos de  
la América, situada en la  
Península que forma el Ca-  
bo Cod entre Bellingsgate y  
Eastham, á la parte del O,  
en que la Península se en-  
sancharia 5 millas.

S. SILVESTRE, Punta  
de ) en la Costa del Sur del  
estrecho de Magallanes, en-  
tre la Bahía grande de San  
Bartolomé y la ensenada de  
Santa Catalina.

Otro, vease Papagayos.

SIMACO, Pueblo de la  
Provincia y Corregimiento  
de Larecaxa en el Perú, ane-  
xo al Curato del de Cha-  
llana.

SIMANA, Rio pequeño  
de la Provincia y Gobierno

## SI

551

de Santa Marta en el Nue-  
vo Reyno de Granada, en-  
tra en el grande de la Mag-  
dalena, entre el Puerto de  
Ocaña y la Villa de Tama-  
lameque.

SIMANCHI, Pueblo de  
la Provincia y Gobierno de  
Jaen de Bracamoros en el  
Reyno de Quito, situado á  
orilla del rio de su nombre  
y al S de la Ciudad de Lo-  
yola.

El rio referido se une con  
el de Palanda para entrar  
en el Marañon.

SIMARA, Rio pequeño  
de la Provincia y Gobierno  
de la Guayana, nace entre  
la mesa de Guanipa y el rio  
Guarapiche, corre al E, y  
entra en el caño de Manano  
grande, uno de los brazos  
con que sale al mar el Ori-  
noco.

SIMATLÁN, Rio de la  
Provincia y Alcaldía mayor  
de Tecoaatepec en Nueva  
España, corre al E, y sale  
al mar del Sur, entre el de  
Capolita y el Puerto de Sa-  
linas.

SIMATO, Pueblo de la  
Provincia y Corregimiento  
de Tunja en el Nuevo Rey-  
no de Granada.

SIMBAL, San Juan Bap-  
tista de) Pueblo de Indios  
de la Provincia y Corregi-  
mien-

miento de Truxillo en el Perú, fundado en el valle de Chimo, es muy corto y pobre, solo produce algunas legumbres que conducen á otras Provincias sus naturales, que gozan el beneficio de la fundacion que dexó Doña Florencia de Morra, muger de Don Juan de Sandoval, y murió sin herederos, para que se alivién siete Pueblos de Indios de los tributos que pagan: está 6 leguas al N E de la Capital.

**SIMBOLAR**, Pueblo de la Provincia y Gobierno del Tucuman en el Perú, situado en los confines del Reyno de Chile.

Tiene este nombre otro Pueblo de la misma Provincia y Gobierno, situado á orilla del rio Dulce.

**SIMENA**, Pueblo de las Misiones que tenían los Regulares de la Compañia en la Provincia y Gobierno de San Juan de los Llanos y Nuevo Reyno de Granada, que hoy está al cargo de los Religiosos Descalzos de San Francisco.

**SIMIGAYES**, vease Semigaes.

**SIMIJACA**, Pueblo del Corregimiento de Ubaté en el Nuevo Reyno de Gra-

nada, es de temperamento frio y sano, abundante en todos los frutos de tierra fria, está muy inmediato al Pueblo de Chiquinquirá, y 16 leguas al SO de Santa Fe.

**SIMILAES**, Pueblo de la Provincia y Gobierno de Mainas en el Reyno de Quito.

**SIMITI**, Pueblo de la Provincia y Gobierno de Cartagena en el Nuevo Reyno de Granada, era antes grande, rico y muy poblado, porque tenia una abundante mina de oro que se perdió, y desde entonces acabó su riqueza y comercio.

**SIMOCHOQUI**, Santiago de) Pueblo y Cabecera de partido de la Alcaldia mayor de Tepic en Nueva España, tiene 25 familias de Indios, y dista 18 leguas al N de su Capital.

**S. SIMÓN**, Pueblo de la Cabecera de partido y Alcaldia mayor de Marinalco en Nueva España. sus naturales se mantienen del comercio de leña, carbon y algun maiz: á distancia de una legua tiene el grande ingenio de Xalmolonga, que era de los Regulares de la Compañia, en que servian mas de 200 esclavos, cuya

ex-

extension es tan grande que llegan sus términos á la jurisdiccion de Toluca. en él una primicia de la tierra á distancia de una legua por cada una de las haciendas de la Compañia de los Religiosos de San Jeronimo; el Pueblo de Chiquinquirá, y 16 leguas y media de Santa Fe.

Otro Pueblo de este nombre en la Provincia de Amatepec y Gobierno de Yucatan, en el Reyno de Yucatan, tiene 15 familias de Indios, inmediato á su Cabecera.

Otro de la Provincia de Tepexilco, y Gobierno de Puebla, en la Alcaldia y Reyno de Yucatan anterior, tiene 30 familias de Indios, que se exercitan en el cultivo de las minas, inmediato al de Tepexilco por el N.

Otro de la Provincia de Tlacorepec y Gobierno de Yucatan, en el Reyno de Yucatan, tiene 15 familias de Indios, y 13 leguas de su Cabecera. el distrito de este Pueblo tiene 13 haciendas de Indios, las cuales trabajan en la parte del vecino para producir frutos.

Otro de la Provincia de Yucatan, en el Reyno de Yucatan, tiene una gran extensión de tierra, y es la mayor que

SI

es de temperamento sano, abundante en los frutos de tierra está muy inmediato al O de Chiquinquirá, y guas al SO de San-

**MILAES**, Pueblo de Provincia y Gobierno de en el Reyno de

**MITI**, Pueblo de la Provincia y Gobierno de en el Nuevo Reyno de Granada, era antes

de, rico y muy poblado porque tenia una abundancia de oro que se

ó, y desde entonces su riqueza y comercio.

**MOCHOQUI**, (Santia- ) Pueblo y Cabecera de partido de la Alcaldía de Tepic en Nueva

España, tiene 25 familias de Indios, y dista 18 leguas al N de su Capital.

**SIMÓN**, Pueblo de la Cabecera de partido y Alcaldía mayor de Marinalco en Nueva España. sus na-

ves se mantienen del comercio de leña, carbon y maíz: á distancia de

legua tiene el gran cerro de Xalmolonga, que es de los Regulares de la Compañía, en que servian

de 200 esclavos, cuya

ex-

SI

extension es tan grande que llegan sus términos á la jurisdiccion de Tasco, y hay en él una primorosa Iglesia: á distancia de tres quartos de legua por el O está la hacienda de Pastla, que es de los Religiosos de S. Agustin; el Pueblo dista dos leguas y media de su Capital.

Otro Pueblo hay del mismo nombre en la Cabecera de Amatepec y Alcaldía mayor de Zultepec en el mismo Reyno, tiene 12 familias de Indios, y está inmediato á su Cabecera.

Otro de la Cabecera de Tepuxilco, y de la misma Alcaldía y Reyno que el anterior; tiene de vecindario 30 familias de Indios que se exercitan en la labor de las minas, está inmediato al de Arismendi por el N.

Otro de la Cabecera de Tlacorepec y Alcaldía mayor de Tepeaca en el mismo Reyno tiene 95 familias de Indios, y está 3 leguas de su Cabecera, y en el distrito de esta se hallan 13 haciendas de labor, en las quales trabaja la mayor parte del vecindario por no producir frutos su terreno.

Otro de la misma Alcaldía mayor que el anterior,

SI

553

y de la Cabecera de la Capital, de quien dista 5 leguas.

Otro de la Cabecera de Quechula en la misma Alcaldía mayor y Reyno que los anteriores tiene 20 familias de Indios, y está muy inmediato á aquella.

Otro de la Cabecera de Ahuacatlán y Alcaldía mayor de Zacatlán en el mismo Reyno, distante 2 leguas de aquella.

Otro de la Provincia y Gobierno de Moxos en el Reyno de Quito, situado á orilla del rio Itenes, hoy está casi abandonado, y solo hay en él tal qual Indio.

Otro en la misma Provincia y Reyno que el anterior, situado á orilla del rio Baures, cerca de una laguna que forma un brazo de él á poca distancia.

Una Isla cerca de la boca del N del rio Alatomaha en la Provincia de Georgia en la América Septentrional tiene 45 millas de largo y 4 de ancho, es de un terreno fértil y rico, lleno de encinas y de prados y campiñas cultivadas al modo antiguo de los Indios, en el centro está situada la Ciudad de Frederica; tiene tambien una fuerte batería de ca-

cañones construída el año de 1742 por los Ingleses para defensa del estrecho de Jekyl, en que pueden estar con seguridad diez ú doce navios.

Otra Isla pequeña del Golfo de California ó Mar Roxo de Cortés, situada cerca de su Costa, entre la de San Joseph y la del Espíritu Santo.

Otra Isla con el sobrenombre del Grande, cerca de la Costa de la Florida, es una de las Geórgicas ó de San Jorge.

Otra pequeña con el nombre de Chico, tambien de la misma Costa y de las Geórgicas.

Un rio de la Provincia y Gobierno de Moxos en el Reyno de Quito nace entre el de Baures y el de Itenes, corre al NNO, y entra en el segundo de estos, junto al Pueblo de su nombre.

Una Bahía en la Costa del Sur del estrecho de Magallanes, en una de las Islas nevadas, junto á la Bahía de Chartier.

Un Puerto en la Costa del SE de la Isla de Martinica, junto al de Cul de Sac François, detrás de la punta de Vauclain.

Una punta de tierra ó ca-

bo de la Costa del Brasil en la Provincia y Capitanía del Rey.

Un fuerte en la Provincia y Gobierno del Tucuman y Reyno del Perú, situado en los llanos de Manso, á orilla del rio Vermejo, para contener los Indios Abipones y otros infieles.

Una angostura ó pasaje en el estrecho de Magallanes, que es la segunda que se pasa para salir á la mar del Sur.

SIMOQUIPA, Pueblo de la Provincia y Gobierno de la Sonora en la América Septentrional, situado á orilla de un rio, y al O de la Villa y Presidio Real de San Felipe de Guevabi.

SIMSBURY, Ciudad del Condado de Hartford en la Provincia de Connecticut y Estados Unidos de la América, está situada al O de Windsor y al N de Farmington, tiene unas ricas minas de cobre, de que saca mucha utilidad.

SINA, Pueblo de la Provincia y Corregimiento de Carabaya en el Perú, anexo al Curato del de San Juan del Oro.

SINAMARI, Rio grande de la Francia Equinoccial, desemboca al mar Atlántico, en-

entre el rio Caroni de Cayena, á su tiene un gran banco na que impide el p embarcaciones, soblla boreal cerca de hay un fuerte constr los Franceses para fensa, algunos geó confunden con otro mado Manamari qu mar cerca de la C tiene su boca mas que la del Sinamari, en 5 gr. 39 min. de

SINANGUEI grande de la Pro Gobierno de Santa el Nuevo Reyno de da, situado en un fértil y delicioso, a temperamento cálid tenece á la Nacio dios Taironas, y se por un Cazique.

SINAPECU, P la Provincia y Alcayor de Valladolid e no de Nueva Espa de su Capital.

SINARÚCO ó S Rio grande y caudal de la Provincia y Gobierno de la Guayana ó Ne dalucía, nace al pi ramo nevado de C las montañas de B SE de Pamplona corre por entre

SI

a Costa del Brasil en  
Provincia y Capitanía del

fuerte en la Provincia  
Gobierno del Tucuman y  
del Perú, situado en  
los de Manso, á ori-  
rio Vermejo, para  
er los Indios Abipo-  
otros infieles.

angostura ó pasaje  
estrecho de Magalla-  
ne es la segunda que  
a para salir á la mar

QUIPA, Pueblo de  
Provincia y Gobierno de  
hora en la América  
trional, situado á ori-  
un río, y al O de la  
Presidio Real de San  
de Guevabi.

ISBURY, Ciudad del  
do de Hartford en la  
Provincia de Connecticut y  
os Unidos de la Amé-  
está situada al O de  
sor y al N de Far-  
on, tiene unas ricas  
de cobre, de que saca  
a utilidad.

NA, Pueblo de la Pro-  
y Corregimiento de  
paya en el Perú, anexo  
rato del de San Juan  
Oro.

NAMARI, Río grande  
Francia Equinoccial,  
aboca al mar Atlántico,  
en-

SI

entre el río Caroni y la Isla  
de Cayena, á su entrada  
tiene un gran banco de are-  
na que impide el paso á las  
embarcaciones, sobre la ori-  
lla boreal cerca de su boca  
hay un fuerte construido por  
los Franceses para su de-  
fensa, algunos geógrafos lo  
confunden con otro río lla-  
mado Manamari que sale al  
mar cerca de la Cayena, y  
tiene su boca mas oriental  
que la del Sinamari, que está  
en 5 gr. 39 min. de lat. bor.

SINANGUEI, Pueblo  
grande de la Provincia y  
Gobierno de Santa Marta en  
el Nuevo Reyno de Grana-  
da, situado en un parage  
fértil y delicioso, aunque de  
temperamento cálido, per-  
tenece á la Nacion de In-  
dios Taironas, y se gobierna  
por un Cazique.

SINAPECU, Pueblo de  
la Provincia y Alcaldía ma-  
yor de Valladolid en el Rey-  
no de Nueva España, cerca  
de su Capital.

SINARÚCO ó Sinarucú)  
Río grande y caudaloso de  
la Provincia y Gobierno de  
la Guayana ó Nueva An-  
dalucía, nace al pié del pá-  
ramo nevado de Chisgas en  
las montañas de Bogotá, al  
SE de Pamplona; mientras  
corre por entre aquellos

Tom. IV.

SI

555

bosques tiene el nombre de  
Canaguata, luego sale á los  
Llanos de San Juan, y le  
muda en el de Ravanál: des-  
pues se incorpora con un  
brazo que sale del río Apu-  
re en el centro de las selvas,  
que desde que se separa de  
su madre tiene el nombre  
de Masibuli, y por el llano  
de Arauca: así que se juntan  
él y el Canaguata toman el  
de Sinaruco, y entra en el  
Orinoco 48 leguas mas aba-  
xo del Meta: á sus orillas  
fundaron los Regulares de  
la Compañía varios Pueblos  
reducciones de Indios de la  
Nacion Salivas el año de  
1682; pero dos años des-  
pues fueron destruidos por  
los Caribes.

SINCHE, Pueblo de la  
Alcaldía mayor de San Mi-  
guel el grande en la Pro-  
vincia y Obispado de Me-  
choacán.

SINCHOLAGUA, Pára-  
mo ó monte cubierto siem-  
pre de nieve en la Provincia  
y Reyno de Quito, está en-  
frente del de Pichinche, me-  
diando los valles de Turu-  
bamba y de Chillo: de él na-  
ce el río de Alangasi, y el  
año de 1660 que reventó el  
volcán de Pichinche se abrió  
este derrumbando la mitad  
por una ladera que represó

Bbbb

el



el río, y deshaciéndose en el aquel promontorio con la violencia de la corriente produjo una avenida tan prodigiosa de lodo que causó increíble estrago en los campos y sementeras.

**SINCOMAI**, Monte de la Provincia y Colonia de Surinám en la parte de la Guayana que poseen los Holandeses, situado junto á la sierra de Rinocote en sus principios.

**SINGES**, Isla des) ó de los Menos, cerca de la Costa de la Provincia de Guayana en la parte de los Franceses, á la entrada ó boca del río Ovia.

**SINGLA**, Murallon de peña cortada naturalmente en el Nuevo Reyno de Granada, que atraviesa toda la Provincia de Guane del N al S.

**SINGUIO**, Pueblo pequeño de la Cabecera de partido de Xacona y Alcaldía mayor de Zamora en Nueva España, es de temperamento frío, y tiene 99 familias de Mestizos y Mulatos, está 3 leguas al Poniente del de Santiago.

**SINN**, Monte y volcán del Reyno de Chile en el partido de Agualay, distante 37 leguas de la laguna

de Aguas Calientes al Mediodía y 116 á Levante de Chiloe, está en 46 gr. 15 min. de lat. aust.

**SINIYÚ**, San Pedro de) Pueblo de la Cabeza de partido de Pinotepa y Alcaldía mayor de Xicayán en Nueva España, tiene 30 familias de Indios que se ejercitan en el beneficio y cultivo de tabaco, está 8 leguas entre Oriente y S de su Cabecera.

**SINOS**, Río pequeño de la Provincia y Capitanía del Rey en el Brasil, corre al O, y entra en el río Grande, entre el de Cahí y el de Garabatay.

**SINSALADA**, Pueblo de la jurisdicción de la Villa de S. Gil en el Nuevo Reyno de Granada, muy cerca de aquella á la parte del O.

**SINSÉ**, Pueblo de la Provincia y Gobierno de Cartagena en el mismo Reyno que el anterior, fundado por la reunion que hizo de otros el año de 1776 el Gobernador Don Francisco Pimienta, está en la Sabána grande, cerca del arroyo, al E del Pueblo de Santo Tomas Cantuariense.

**SINSICAPA**, Pueblo de la Provincia y Corregimiento

to de Guamachuco en SINSICATE, P de la Provincia y Gobierno de Tucumán en el mismo no que el anterior trito y jurisdicción d de Córdoba, orilla del río Prim

**SINSILEJO**, P de la Provincia y Gobierno de Cartagena en el Nuevo Reyno de Granada, fu las Sabánas, por l de otros que hizo nador Don Fran mienta el año de

**SINÚ**, Pueblo de ma Provincia y Reyno anterior con un bu to cómodo y capaz chas embarcacione distrito tiene unas tes salinas de que cho comercio, es lla del río de su 25 leguas de Cart conquistó Pedro d el año de 1534, él mucho oro.

El río referido en la Provincia d sale al mar entre Isla de San Ber territorio que ba y abundante en gumbres y verdu provee á la Capit boca en 9 gr. 12 bor.

**SI**

guas Calientes al Me-  
a y 116 á Levante de  
e, está en 46 gr. 15  
de lat. aust.

**SINIYÚ**, San Pedro de)  
lo de la Cabeza de par-  
de Pinotepa y Alcaldía  
or de Xicayán en Nue-  
España, tiene 30 fami-  
de Indios que se exer-  
en el beneficio y cul-  
de tabaco, está 8 le-  
entre Oriente y S de  
Cabecera.

**SINOS**, Rio pequeño de  
provincia y Capitanía del  
en el Brasil, corre al  
y entra en el rio Gran-  
entre el de Cahí y el  
Garabatay.

**SINSALADA**, Pueblo de  
jurisdicción de la Villa  
S. Gil en el Nuevo Rey-  
de Granada, muy cer-  
de aquella á la parte  
O.

**SINSÉ**, Pueblo de la  
provincia y Gobierno de  
Cartagena en el mismo Rey-  
que el anterior, funda-  
por la reunion que hizo  
otros el año de 1776 el  
gobernador Don Francisco  
Pimentá, está en la Sabána  
grande, cerca del arroyo, al  
del Pueblo de Santo To-  
mas Cantuariense.

**SINSICAPA**, Pueblo de  
Provincia y Corregimen-  
to

**SI**

to de Guamachuco en el Perú.

**SINSICATE**, Pueblo de  
la Provincia y Gobierno del  
Tucumán en el mismo Rey-  
no que el anterior, del dis-  
trito y jurisdicción de la Clu-  
de Córdoba, situado á  
orilla del rio Primero.

**SINSILEJO**, Pueblo de  
la Provincia y Gobierno de  
Cartagena en el Nuevo Rey-  
no de Granada, fundado en  
las Sabánas, por la reunion  
de otros que hizo el Gober-  
nador Don Francisco Pi-  
mienta el año de 1776.

**SINÚ**, Pueblo de la mis-  
ma Provincia y Reyno que el  
anterior con un buen Puer-  
to cómodo y capaz para mu-  
chas embarcaciones, en su  
distrito tiene unas abundan-  
tes salinas de que hace mu-  
cho comercio, está á la ori-  
lla del rio de su nombre,  
25 leguas de Cartagena, lo  
conquistó Pedro de Heredia  
el año de 1534, y halló en  
él mucho oro.

El rio referido corre al N  
en la Provincia de Tolú, y  
sale al mar enfrente de la  
Isla de San Bernardo; el  
territorio que bafia es fértil  
y abundante en frutas, le-  
gumbres y verduras de que  
provee á la Capital: está su  
boca en 9 gr. 12 min. de lat.  
bor.

**SI**

557

**SION**, (Jesus de) Pueblo  
de las Misiones que tiene-  
los Religiosos de San Fran-  
cisco de la Provincia y Cor-  
regimiento de Caxamarqui-  
lla en el Perú, situado á  
orilla del rio Guallaga, se  
compone de Indios de va-  
rias Naciones reducidos á  
la Fe.

**SIOUX**, Rio pequeño de  
la Provincia y Gobierno de  
la Luisiana, corre al SO,  
entre los de Racine y de  
Barque, y entra en el Mi-  
souri.

Tiene el mismo nombre  
una laguna de la Nueva  
Francia ó Canadá, llamada  
tambien de Issatis, está en-  
tre los dos rios de Boix y  
de Assenipovals, con quie-  
nes se comunica.

**SIPAPU**, Rio de la Pro-  
vincia y Gobierno de la  
Guayana ó Nueva Andalu-  
cía, nace cerca del Pueblo  
de San Josef de Mapoyes,  
corre hácia el S, y volvien-  
do al O entra muy crecido  
en el Orinoco, enfrente de  
la boca por donde le entra  
el caudaloso Vichada.

**SIPARAPÚ**, Rio peque-  
ño de la misma Provincia  
que el anterior, nace en las  
serranias de Parime, corre  
hácia el E, y entra en el de  
Parime muy á sus principios.

SI-

**SIPATUBA**, Río pequeño de la Provincia y Capitanía de Marañón en el Brasil, corre al NNE, y sale al mar enfrente de la Isla de su nombre.

Esta está cerca de la Costa de la misma Provincia, entre la de Pará y la Bahía de Casapoeira.

**SIPAYA**, Pueblo de la Provincia y Corregimiento de Cochabamba en el Perú, anexo al Curato del de Capinota.

**SIPEE**, Río pequeño de la Nueva Francia ó Canadá en el país y territorio de los Indios Iroqueses, corre al E, y entra en el Niagara.

**SIPIAJO**, Pueblo de la Cabeza de partido de Trindaro y Alcaldía mayor de Valladolid en la Provincia y Obispado de Mechoacán, situado al pie de una encumbrada sierra, tiene 64 familias de Indios, y dista un cuarto de legua al S de su Cabecera.

**SIPIRI** ó Esecure, Río de la Provincia y Gobierno de Moxos en el Reyno de Quito, se forma de dos arroyos al N de la laguna que nace el río Esenerú, corre al N, y entra en el Mamoré grande, enfrente del K 2-

blo ó Villa de la Trinidad.

**SIPISA**, Pueblo de la Provincia y Corregimiento de Arica en el Perú, anexo al Curato del de Camiña.

**SIPO**, Río de la Provincia y Gobierno de la Guayana, nace de una laguna, y entra en otra llamada Pilala.

**SIPOMO**, Río de la misma Provincia que el anterior, se forma de dos arroyos que corren al N, y ya caudaloso vuelve al E, y entra en el de Caura, enfrente del de Tauca.

**SIPORO**, Pueblo de la Provincia y Corregimiento de Porco en el Perú.

**SIQUIMA**, Pueblo de la Provincia y Gobierno de Mariquita y de la jurisdicción de Tocaima en el Nuevo Reyno de Granada, anexo al Curato del de Anolaima, es de temperamento cálido, fértil y abundante en cañas dulces, maíz, yucas y plátanos, está cerca de 8 leguas de Santa Fe.

**SIQUISAY**, Santísima Trinidad de) Pueblo pequeño de Indios de la Provincia y Gobierno de Venezuela en el Nuevo Reyno de Granada, anexo al Curato del de Santa Ana en el distrito de la Ciudad de Truxi-

**SI**

6 Villa de la Trinidad.

**SIPISA**, Pueblo de la Provincia y Corregimiento Atica en el Perú, anexo al Curato del de Camiña.

**SIPO**, Rio de la Provincia y Gobierno de la Guayana, nace de una laguna, entra en otra llamada Pila.

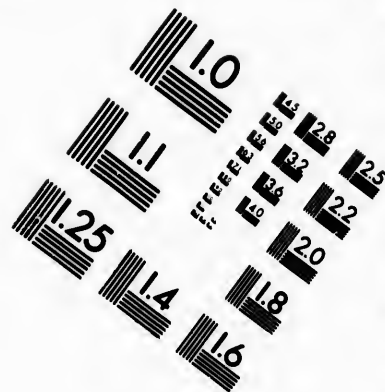
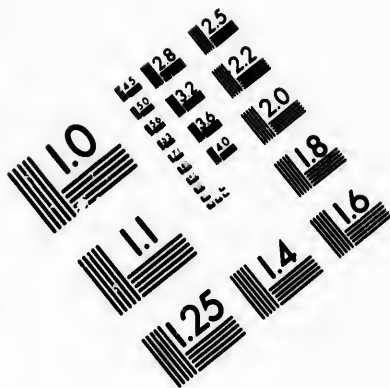
**SIPOMO**, Rio de la misma Provincia que el anterior, se forma de dos arroyos que corren al N, y ya caudaloso vuelve al E, y entra en el de Caura, en frente del de Tauca.

**SIPORO**, Pueblo de la Provincia y Corregimiento de Porco en el Perú.





**SIQUIMA**, Pueblo de la Provincia y Gobierno de Mariquita y de la jurisdicción de Tocaima en el Nuevo Reyno de Granada, anexo al Curato del de Anoraima, es de temperamento cálido, fértil y abundante en cañas dulces, maíz, yucas y plátanos, está cerca de 8 leguas de Santa Fe.

**SIQUISAY**, Santísima Trinidad de) Pueblo pequeño de Indios de la Provincia y Gobierno de Venezuela en el Nuevo Reyno de Granada, anexo al Curato del de Santa Ana en el distrito de la Ciudad de Tru-



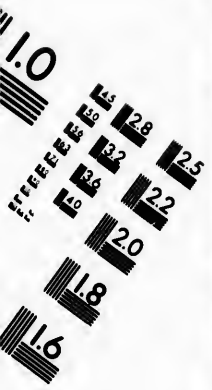


**IMAGE EVALUATION  
TEST TARGET (MT-3)**



**Photographic  
Sciences  
Corporation**

23 WEST MAIN STREET  
WEBSTER, N.Y. 14580  
(716) 872-4503



**CIHM/ICMH  
Microfiche  
Series.**

**CIHM/ICMH  
Collection de  
microfiches.**



Canadian Institute for Historical Microreproductions / Institut canadien de microreproductions historiques



**© 1983**

xillo , de qu  
guas al Pon  
la de Carora  
clinacion al  
188 almas

**S I Q U I S I**  
seph de ) P  
ma Provinc  
el anterior  
Curato de l  
rora , se fun  
na de Indio  
glo pasado  
habitan hoy  
y tiene al n  
gunos vecin  
de castas de  
torio se ext  
de Oriente á  
de N á S :  
rumbo y po  
la jurisdicci  
Ayamanes ,  
8 leguas :  
con el de S  
del Tucuyo  
al N con el  
Vicariato de  
37 : sus pri  
ciones son  
nado menor  
pa su vecin  
de 2065 al  
yor parte ha  
ciendas de

**S I R E N**  
Asiento de  
de la Alca  
Guanajuato

## SI

xillo, de quien dista 5 leguas al Poniente, y 20 de la de Carora al N con inclinacion al Oriente, tiene 188 almas de vecindario.

**SIQUISIQUE**, San Joseph de) Pueblo de la misma Provincia y Reyno que el anterior, del distrito y Curato de la Ciudad de Carora, se fundó para doctrina de Indios á fines del siglo pasado; pero los que lo habitan hoy son tributarios, y tiene al mismo tiempo algunos vecinos Españoles y de castas de color: su territorio se extiende 12 leguas de Oriente á Poniente, y 16 de N á S: confina por este rumbo y por el Oriente con la jurisdiccion del Pueblo de Ayamanes, distante de él 8 leguas: por el Poniente con el de Santiago del Rio del Tucuyo, distante 18; y al N con el del Pedregal del Vicariato de Coro, distante 37: sus principales producciones son las crías de ganado menor, en que se ocupa su vecindario compuesto de 2065 almas, que la mayor parte habita en las haciendas de campo.

**SIRENA**, Pueblo y Asiento de Minas de plata de la Alcaldía mayor de Guanajuato en la Provincia

## SI

559

y Obispado de Mechoacán.

**SIRCA**, Pueblo de la Provincia y Corregimiento de Aimaraes en el Perú.

**SIRICAGUI**, Sierra grande de mucha elevacion y dilatada en la Provincia de Sonora en la América Septentrional.

**SIRIMENA**, Pueblo de las Misiones que tenian los Regulares de la Compañía en la Provincia de San Juan de los Llanos y Nuevo Reyno de Granada, situado á orilla del rio Meta, hoy está al cuidado de los Religiosos Descalzos de San Francisco.

**SIRUGIPA**, Rio de la Provincia y Capitanía de Serecipe en el Brasil, nace cerca de la Costa, corre al SSE, y se une con el de Cirii para salir al mar.

**SISAL**, Pueblo de la Provincia y Gobierno de Yucatán, situado en la Costa con un buen Puerto.

**SISAMBE**, Pueblo de la Provincia y Corregimiento de Riobamba en el Reyno de Quito, muy fértil y ameno, en su distrito está la grande hacienda de Chusay.

**SISAPONGO**, Páramo ó cerro muy alto siempre cubierto de nieve en la Cordillera del Reyno de Quito.

**SISIDIN**, Rio pequeño de



de la Provincia y Gobierno de Guayana ó Nueva Andaluca que entra en el Orinoco.

**SISOHUICHI**, Pueblo de las Misiones que tenían los Regulares de la Compañia en la Provincia de Tarau-mara y Reyno de Nueva Vizcaya, distante 37 leguas al SO de la Villa y Real de Minas de Chiguagua, en su inmediacion hay unas grandes haciendas de campo llamadas Teubachi, Coganapuchi y Lechuguilla.

**SITAS**, Pueblo del Nuevo México en la América Septentrional, situado cerca del rio grande del N.

**SITAWINGO**, Pueblo de Indios de la Provincia de Pensilvania y Estados Unidos de la América, situado á orilla del rio Ohio.

**SITIO**, S. Francisco del) Villa de la Provincia y Capitanía de Todos Santos en el Brasil.

**SITIPITI**, Rio de la Provincia y Corregimiento de Patáz en el Perú, del distrito y territorio de las Misiones de Caxamarquilla, corre al N, y despues de correr muchas leguas se une con et de Maxamerique para entrar en el de Pangón.

**SITIPO**, Pueblo de la

Provincia y Corregimiento de Caxamarquilla en el Perú.

**SITUATE**, vease Scituato.

**SITUJAS**, Nacion bárbara de Indios del Nuevo Reyno de Granada, al N del rio Apure, son estos salvages de indole apacible y quieto, se convirtieron y se reduxeron á Pueblos el año de 1689, se mantienen de la caza y de la pesca.

**SIVARIMA**, Baxo de peña de la mar del N, cerca de la Costa de la Isla de Cuba y de la Bahía de Matanzas, en el qual se perdió el año de 1698 la Almiranta de Galeones.

**SLATE**, Rio pequeño de la Provincia y Colonia de Virginia en la América Septentrional, corre al NE, y entra en el de James.

**SLOKUMS**, Isla de la mar del N, una de las que hay á la entrada ó boca de la Bahía de Buzzard llamadas Isabelas, en el distrito del Condado de Barnstable, de la Colonia de Plimouth y Nueva Inglaterra, es casi circular, tiene 5 millas de circunferencia, y está situada al O de la de Tinkers, dis-

distancia de 12  
dados de  
table.

**SLON**  
de los Es  
América  
Connecti  
glaterra,  
del estre  
y del rio

**SMAL**  
la Costa  
Colonia d  
de las qu  
de Casco.

Un Pue  
mo nomb  
Barbada,  
Parroquia  
tuado en  
la Costa

**SMIEN**  
en la Cost  
y Capitan  
en el Bra  
bajo de  
punta de

**SMIT**  
Isla de Ba  
la parte c

Tiene e  
un estrech  
E de la I

**SMITH**  
de los Est  
América e  
Nueva Yo  
orilla del

Otro de

**SI**

Provincia y Corregimiento  
Caxamarquilla en el Perú.  
**SITUATE**, vease Sci-  
tate.

**SITUJAS**, Nacion bár-  
bara de Indios del Nuevo  
Reyno de Granada, al N del  
rio Apure, son estos salva-  
jes de indole apacible y  
pacífico, se convirtieron y se  
incorporaron á Pueblos el año  
de 1689, se mantienen de  
caza y de la pesca.

**SIVARIMA**, Baxo de  
la mar del N, cer-  
ca de la Costa de la Isla de  
Barbada y de la Bahía de Ma-  
nanzas, en el qual se perdió  
el año de 1698 la Almiranta  
de Galeones.

**SL**

**SLATE**, Rio pequeño de  
la Provincia y Colonia de  
Virginia en la América Sep-  
tentrional, corre al NE, y  
entra en el de James.

**SLOKUMS**, Isla de la  
Costa del N, una de las que  
ayuda á la entrada ó boca de  
la Bahía de Buzzard llama-  
das Isabelas, en el distrito  
del Condado de Barnstable,  
de la Colonia de Plymouth y  
de Nueva Inglaterra, es casi  
circular, tiene 5 millas de  
circunferencia, y está situa-  
da al O de la de Tinkers,  
dis-

**SLO**

distante 12 millas de los Con-  
dados de Bristol y de Barns-  
table.

**SLONINGTCN**, Pueblo  
de los Estados Unidos de la  
América en la Provincia de  
Connecticut y Nueva In-  
glaterra, situado á la boca  
del estrecho de Isle Longue  
y del rio Quenebang.

**SMALL**, Punta de ) en  
la Costa de la Provincia y  
Colonia de Sagadahook, una  
de las que forman la Bahía  
de Casco.

Un Pueblo hay del mis-  
mo nombre en la Isla de  
Barbada, del distrito de la  
Parroquia de San Juan, si-  
tuado en la extremidad de  
la Costa del E.

**SMIENDS**, Bahía de )  
en la Costa de la Provincia  
y Capitanía de Rio Grande  
en el Brasil, está entre el  
baxo de San Roque y la  
punta de Potetinga.

**SMITH**, Pueblo de la  
Isla de Barbada, situado en  
la parte del Sur.

Tiene el mismo nombre  
un estrecho en la Costa del  
E de la Isla de Terranova.

**SMITHFIELD**, Pueblo  
de los Estados Unidos de la  
América en la Provincia de  
Nueva Yorck, situado á la  
orilla del rio Hudson.

Otro de la Provincia y

**SMI 561**

Colonia de Virginia y Con-  
dado de Nansemond en la  
América Septentrional, si-  
tuado á orilla del rio Pagán.

**SMITHS**, Pueblo de la  
Isla de Barbada, situado en  
la parte del Sur, y distinto  
de otro que hemos dicho.

Tiene el mismo nombre  
una Isla pequeña de la mar  
del N, cerca de la Costa  
de la Carolina Septentrio-  
nal, junto á el cabo de  
Charles.

Una punta de tierra en  
la Costa de la misma Pro-  
vincia y dentro de la Bahía  
de Chesapeake, una de las  
que forman la boca ó entra-  
da del rio Potowmack.

**SMITH-TOWN**, Ciudad  
del Condado del Rey en la  
Isla Larga y Provincia de  
Nueva Yorck, situada en la  
Costa del N, cerca del es-  
trecho, 7 millas al E de  
Huntingdon.

**SNOW-HILL**, Ciudad  
pequeña del Condado de So-  
merset, en la division ó par-  
te oriental de la Provincia  
de Maryland.

**SO**

**SOANCA**, Santa Maria  
(de) Pueblo de las Misiones  
que tenían los Regulares de  
la Compañía en la Provin-  
cia

cia y Gobierno de la Sonora y América Septentrional.

**SOAPARI**, Pueblo de la Provincia y Capitanía de Río Grande en el Brasil, situado en la Costa, entre la Punta de Piedras y la Bahía de Smeinds.

**SOATA**, Territorio del Nuevo Reyno de Granada en la antigua Provincia de Duytama, es de clima cálido, pero de terreno muy fértil, especialmente de la yerba coca, que allí llaman hayo, y es uno de los principales ramos de su comercio.

**SOBER**, Pueblo de la Isla de Barbada en el distrito de la Parroquia de Todos Santos.

**SOCALBAMBA**, Laguna de la Provincia y Corregimiento de Canta en el Perú, de donde nace el río Carabaillo, está al N de la Capital, junto á otra llamada Lorocochoa.

**SOCAIRE**, Pueblo de la Provincia y Corregimiento de Atacama y Arzobispado de Charcas en el Perú, anexo al Curato del de su Capital.

**SOCAY**, Pueblo de la Provincia y Corregimiento de Moquehua en el Perú,

anexo al Curato del de Pocsi.

**SOCCHA**, Río pequeño de la Carolina Meridional, corre al S, y entra en el de Ampola.

**SOCHA**, Pueblo de la Provincia y Corregimiento de Tunja en el Nuevo Reyno de Granada, es de temperamento frío, pero con moderación, produce buen trigo, maíz, papas y demás frutos de tierra fría, tiene 100 vecinos y 70 Indios, y dista 12 leguas al N E de Tunja.

**SOCHILA**, Pueblo y Cabeza de partido de la Alcaldía mayor de Villalta en Nueva España, es de temperamento frío, tiene 121 familias de Indios, y está 7 leguas al S de su Capital.

**SOCHINA**, Pueblo y Cabeza de partido de la misma Alcaldía mayor y Reyno que el anterior, tiene de vecindario 70 familias de Indios, y dista 8 leguas de su Capital.

**SOCHIQWALT**, Pueblo de la Provincia y Alcaldía mayor de Guadalupe en la América Septentrional, situado cerca de la Villa de Cadreita.

**SOCO**, Puerto de mar en la Costa de la Provincia

y Gobierno dentro del

**SOCOCH** Provincia y de Chichas Perú, pertenecido del pr al Curato d tuado á ori queño al O Tarija, y c de Yavi.

**SOCOLO** la Provincia Tucumán en do cerca del Indios infie ron, y solo h ruinas.

**SOCOCC** la Provincia to de Larec anexo al Cu

**SOCONI** ño de la Ca nal, corre a la cabecera kansti.

**SOCONU** cia y Alca Reyno de C América Sep mas Occiden fina por el N pa, por el S cífico, por Qaxaca en y por el S E temala; tie

## SO

anexo al Curato del de  
Casi.

**SOCCHA**, Rio pequeño  
de la Carolina Meridional,  
corre al S, y entra en el de  
Apala.

**SOCCHA**, Pueblo de la  
Provincia y Corregimiento  
de Tunja en el Nuevo Rey-  
no de Granada, es de tem-  
peramento frio, pero con  
moderacion, produce buen  
maiz, papas y demas  
frutos de tierra fria, tiene  
100 vecinos y 70 Indios, y  
está 12 leguas al NE de  
Tunja.

**SOCHILA**, Pueblo y Ca-  
za de partido de la Al-  
caldía mayor de Villalta en  
Nueva España, es de tem-  
peramento frio, tiene 121  
familias de Indios, y está  
12 leguas al S de su Capital.

**SOCHINA**, Pueblo y  
Alcaldía mayor y Rey-  
no que el anterior, tiene de  
secundario 70 familias de In-  
dios, y dista 8 leguas de  
su Capital.

**SOCHICALT**, Pueblo  
de la Provincia y Alcaldía  
mayor de Guadalaxara en la  
América Septentrional, si-  
tuado cerca de la Villa de  
Madreita.

**SOCO**, Puerto de mar  
en la Costa de la Provincia  
y

## SO

y Gobierno de Venezuela,  
dentro del golfo Triste.

**SOCOCHA**, Pueblo de la  
Provincia y Corregimiento  
de Chichas y Tarija en el  
Perú, perteneciente al par-  
tido del primero, y anexo  
al Curato de Talina, está si-  
tuado á orilla de un rio pe-  
queño al O de la Villa de  
Tarija, y cerca del Pueblo  
de Yavi.

**SOCOLOMO**, Pueblo de  
la Provincia y Gobierno del  
Tucumán en el Perú, situa-  
do cerca del rio Salado, los  
Indios infieles lo destruye-  
ron, y solo han quedado hoy  
ruinas.

**SOCOCONE**, Pueblo de  
la Provincia y Corregimien-  
to de Larecaxa en el Perú,  
anexo al Curato de Ambaná.

**SOCONEY**, Rio peque-  
ño de la Carolina Meridional,  
corre al O, y entra en  
la cabecera del de Chuna-  
kansti.

**SOCONÚSCO**, Provin-  
cia y Alcaldía mayor del  
Reyno de Guatemala en la  
América Septentrional, y la  
mas Occidental de él, con-  
fina por el N con la de Chia-  
pa, por el S con el Mar Pa-  
cífico, por el O con la de  
Oaxaca en Nueva España,  
y por el SE con la de Gua-  
temala; tiene 35 leguas de

Tem. IV.

## SO 563

largo NS, y casi otras tan-  
tas de ancho EO; es muy  
fértil de frutos, y especial-  
mente de cacao, que es el  
mas excelente y de mejor  
calidad de toda la América,  
y por eso su cosecha se re-  
parte con empeños entre las  
primeras gentes de Nueva  
España, con que viene muy  
poco á Europa: riegan es-  
ta Provincia, que conquistó  
Pedro de Alvarado, diferen-  
tes rios que todos desaguan  
en la mar del Sur, por cu-  
ya Costa se extiende 30 le-  
guas; está casi despoblada,  
pues solo hay en ella uno  
ú otro Pueblo ademas de la  
Capital que se llama Gue-  
guetlán: estuvo antes de-  
pendiente de la Audiencia  
de México, hasta que el año  
de 1569 se agregó á la de  
Guatemala.

**SOCORINES**, Nacion  
bárbara de Indios del Perú,  
que habita en las inmedia-  
ciones del rio de la Plata;  
aunque hoy está reducida á  
muy corto número, son fe-  
roces, crueles y traydores.

**SOCOROMA**, Pueblo de  
la Provincia y Corregimien-  
to de Arica en el Perú, ane-  
xo al Curato de Copta.

**SOCORRO**, Nuestra Se-  
ñora del) Pueblo grande de  
la jurisdiccion de la Villa de

Cccc San

San Gil en el Corregimiento y Provincia de Tunja y Nuevo Reyno de Granada, es de temperamento cálido, pero sano; y aunque en él se padece falta de agua, produce mucha caña dulce, maiz, plátanos, yucas, algodón y frutas con abundancia: mantiene un gran comercio de géneros del país, como lienzos, pavellones, mantas, patios, listados y otros efectos: tiene dos Capillas que son Vice Parroquias muy inmediatas, la una llamada el Páramo, y la otra San Joseph en el valle de este nombre, que es muy ameno, fértil y saludable: su vecindario se compone de mas de 3500 vecinos, y el año de 1711 le concedió el Presidente de Santa Fe título de Ciudad; pero no tuvo el Rey por conveniente confirmarles esta gracia: está 70 leguas al NO de la Capital Santa Fe.

Otro Pueblo hay del mismo nombre, llamado tambien del Destierro, en la Provincia y Capitanía del Rey en el Brasil, situado en la Isla de Santa Catalina, de quien es la Capital.

Otro de la Provincia de Taraumara y Reyno de Nueva Vizcaya en la América

Septentrional, situado al E del presidio del paso del Norte.

Otro de las Misiones que tienen los Religiosos de San Francisco en el Nuevo México y América Septentrional.

Otro de la Provincia y Gobierno de Cumaná, situado en la Playa de aquella Costa á distancia de un tiro de cañon de la Capital, sus naturales gozan el privilegio de estar exentos de tributos y contribuciones.

Otro en la Provincia y país de las Amazonas y parte de ella que poseen los Portugueses, es reduccion de las Misiones que tienen allí establecidas los Carmelitas de aquella Nacion, está situado á la orilla del rio Matari, en la boca donde le entra el Marucuvaca.

SOCOS, Pueblo de la Provincia y Corregimiento de Guanta en el Perú, anexo al Curato del de Ticllas.

SOCÓTA, Nuestra Señora de la Concepcion de) Pueblo de la Provincia y Corregimiento de Tunja en el Nuevo Reyno de Granada, tiene la singularidad de gozar en su distrito á poca distancia de todos los temples, frio, caliente y tem-

templado, produce toda especie de frutos; cria muchos caballos, mulos, vacas, cerdos, y cordobanesos, de toda especie, tiene un lugar de sus naturales, y una demia de comercio, tanto como los otros: serán 40 Indios: al NE de

SOCUI

Provincia y Corregimiento de Santa Marta en el Reyno de Granada, en la Sierra Nevada, en el Cesar, conocido con el nombre de Badillo, que es un gobernador de

SODOM

Indios de la Nacion de los Iroqueses, que conocen los Ingleses, establecimiento de Ontario en el Canadá.

SOGAM

antigua del Corregimiento de Tunja, de quien es la Capital, tiene 8 leguas de distancia á la Nacion de los Muisca.

SO

Septentrional, situado al E del presidio del paso del norte.

Otro de las Misiones que pertenecen los Religiosos de San Francisco en el Nuevo México y América Septentrional.

Otro de la Provincia y Gobierno de Cumaná, situado en la Playa de aquella Costa á distancia de un tiro de cañon de la Capital, las naturales gozan el privilegio de estar exentas de tributos y contribuciones.

Otro en la Provincia y Pais de las Amazonas y parte de ella que poseen los portugueses, es reduccion de las Misiones que tienen allí establecidas los Carmelitas de aquella Nacion, está situado á la orilla del rio Maratari, en la boca donde entra el Marucuvaca.

SOCOS, Pueblo de la Provincia y Corregimiento de Guanta en el Perú, anexo al Curato del de Ticllas.

SOCOTA, Nuestra Señora de la Concepcion de) Pueblo de la Provincia y Corregimiento de Tunja en el Nuevo Reyno de Granada, tiene la singularidad de gozar en su distrito á poca distancia de todos los climas, frio, caliente y tem-

SO

templado, por lo qual produce toda especie de frutos; cria muy buenos caballos, mulas y demas ganados, y fabrica muchos cordobanes y exquisitos quesos, de todo lo qual mantiene un lucroso comercio: sus naturales padecen la epidemia de cotos, aunque no tanto como en otros Pueblos: serán 200 vecinos y 40 Indios: está 16 leguas al NE de Tunja.

SOCUIGA, Rio de la Provincia y Gobierno de Santa Marta en el Nuevo Reyno de Granada, nace en la Sierra Nevada, y entra en el Cesaré; tambien se le conoce con el nombre de Badillo, que le puso el Gobernador de este apellido.

SODOMS, Pueblo de Indios de la Provincia y pais de los Iroqueses, en que tienen los Ingleses un fuerte y establecimiento entre el lago Ontario y el rio Senecaas.

SOGAMOSO, Provincia antigua del Reyno de Bogotá, confinante con la de Tunja, de cuya Capital distaba 8 leguas, estaba sujeta entonces á un Príncipe que era el Sumo Sacerdote de la Nacion de Indios Moscas ó Muiscas, la conquista-

SO 565

tó el año de 1537 Gonzalo Ximenez de Quesada, es de corta extension, y la bafia un rio de quien tomó el nombre, y despues llamaron Iracá; es de temperamento benigno y sano, y hoy Corregimiento de Indios dependiente de la Provincia de Tunja.

Tiene el mismo nombre un Pueblo y Capital del Corregimiento de este nombre en la Provincia y Reyno anterior, era en tiempo de la gentilidad de los Indios Capital y residencia del Príncipe y Sumo Sacerdote que llamaban Sogamuxi, y corrompido ha quedado en el de Sogamoso, á donde hacian sus romerias para consultar los ídolos colocados en un suntuoso templo cubierto interiormente de láminas de oro y de infinitas riquezas, el qual se quemó casualmente entrando dos soldados Españoles una noche á despojarlo, y duró el fuego cinco años, segun convienen todos los historiadores; está situado en un hermoso y dilatado llano, de temperamento frio, pero sano, muy fértil y abundante en trigo de la mejor calidad, como en cebada, maiz, turmas y demas frutos y her-

ta-

talizas de tierra fria; fabrican en él muchos texidos de lana, como mantas, bayetas, sombreros &c. de que hacen gran comercio, especialmente los Viernes que tienen mercado público, á que concurre mucha gente de las inmediaciones: su vecindario se compone de mas de 500 vecinos y 200 Indios; en la Parroquial, que tiene la advocacion de San Sebastian, se venera una efigie de este Santo remitida por el Emperador Carlos Quinto al tiempo que iba la del Pueblo de Mongui, y se cambiaron los caxones: en este valle desemboca una calle hecha á mano por medio de las montañas, que dando principio en los Llanos de San Juan tiene mas de 100 leguas de largo, por donde dicen los Indios que vino el Bochicá, que es el Apostol, á predicarles la Fe, sobre cuyo asunto tratan largamente los autores Zamora, Oviedo, Castellanos y Piedrahita: está 7 leguas al N E de Tunja.

Tiene el mismo nombre otro Pueblo pequeño del distrito y Gobierno de S. Juan Giron en el propio Reyno que tendrá 40 vecinos, y dista 8 leguas de su Capital,

SO como quien va al rio de la Magdalena.

Un rio de la misma Provincia, vease Chicamocha.

**SOGOCHI**, Pueblo y Cabeza de partido de la Alcaldia mayor de Villalta en Nueva España, es de temperamento frio, y tiene 67 familias de Indios.

**SOGOCHO**, Pueblo y Cabeza de partido de la misma Alcaldia y Reyno que el anterior, es de temperamento frio, tiene 211 familias de Indios, y está 5 leguas y  $\frac{1}{2}$  al S de su Capital.

**SOL**, Bahía del) en la Costa del rio de las Amazonas y brazo que forma la Isla de Marajo, entre el rio de Tama y el Pueblo de Cutiguba.

**SOLA**, Isla pequeña de la mar del N, situada entre la Margarita y los Testigos, mas inmediata á la primera por la parte del E.

**SOLAGA**, Pueblo y Cabeza de partido de la Alcaldia mayor de Villalta en Nueva España, es de temperamento cálido, tiene 172 familias de Indios, y está 4 leguas y  $\frac{1}{2}$  entre Poniente y Sur de su Capital.

**SOLANO**, S. Francisco) Bahía de la Costa de la mar del

del Sur en el Gobierno de N. Reyno conserva este Pueblo que de que son vestigios.

Tiene el nombre de un rio de la parte del N. Reyno de Colombia, y se llama Sur á 2 leguas de Esparza.

**SOLINA**, Isla pequeña, en la ensenada de las Amazonas, forma de los del descubrimiento de Christoval Colon en su viaje, y bre Escollo de la entrada de Sierpe.

Tiene el nombre con la advocacion de S. Miguel, y es la Cabeza de la Sierra de Colula y Alcala de Xalapa en el Reyno de México, fundado 40 años antes de que se sube por el camino de México, tienen los Indios dedicado de la tierra de cerda al N de su Capital.

**SO**

como quien va al río de la Magdalena.

Un río de la misma Provincia, vease Chicamocha.

**SOGOCHI**, Pueblo y Cabeza de partido de la Alcaldía mayor de Villalta en Nueva España, es de temperamento frío, y tiene 67 familias de Indios.

**SOGOCHO**, Pueblo y Cabeza de partido de la misma Alcaldía y Reyno que el anterior, es de temperamento frío, tiene 211 familias de Indios, y está 1 legua y  $\frac{1}{2}$  al S de su Capital.

**SOL**, Bahía del) en la costa del río de las Amazonas y brazo que forma la Isla de Marajo, entre el río de Tama y el Pueblo de Cubagua.

**SOLA**, Isla pequeña de mar del N, situada entre Margarita y los Testigos, es inmediata á la primera por la parte del E.

**SOLAGA**, Pueblo y Cabeza de partido de la Alcaldía mayor de Villalta en Nueva España, es de temperamento cálido, tiene 172 familias de Indios, y está 4 leguas y  $\frac{1}{2}$  entré Poniente y Oriente de su Capital.

**SOLANO**, S. Francisco) Bahía de la Costa de la mar del

**SO**

del Sur en la Provincia y Gobierno del Chocó y Nuevo Reyno de Granada, conserva este nombre de un Pueblo que hubo en ella, y de que solo han quedado vestigios.

Tiene el mismo nombre un río de la Provincia y Gobierno de Costarica en el Reyno de Guatemala, corre al O, y sale á la mar del Sur á 2 leguas del Pueblo de Esparza.

**SOLPADO**, Isla del) pequeña, en lo interior de la ensenada de Chaguaramas, formada por dos caños de los del río Orinoco, la descubrió el Almirante Don Christoval Colon en su quarto viage, y le puso por nombre Escollo del Gallo, y á la entrada del canal Boca de Sierpe.

Tiene el mismo nombre, con la advocacion de San Miguel, un Pueblo de la Cabeza de partido de Tlaxcolula y Alcaldía mayor de Xalapa en Nueva España, fundado 40 años hace en la sierra del mismo nombre que sube por el camino Real de México, tiene 45 familias de Indios dedicados al cultivo de la tierra y cria de ganado de cerda, está una legua al N de su Cabecera.

**SO 567**

**SOLDINA** ó Mercadillo, Río de la Provincia y Corregimiento de Panches en el Nuevo Reyno de Granada, nace en el páramo de Ruiz, y entra en el grande de la Magdalena.

**SOLDOS**, Pueblo de la Provincia y Gobierno del Tucumán en el Perú, perteneciente al distrito y jurisdiccion de la Ciudad de Santiago del Estero, situado al N de ella y orilla del río Dulce.

**SOLEIDAD**, De las Canoas) Pueblo de Indios de la Nacion Mecos en la Cabeza de partido de Tamazunchale y Alcaldía mayor de Valles en Nueva España, solo son 30 familias muy dóciles y de buenas inclinaciones, con quienes viven unidas otras 12 familias de Españoles; el temperamento del Pueblo es benigno, produce abundantes cosechas de frutos, particularmente de maiz que venden en las jurisdicciones inmediatas, y les dexa suficiente utilidad: se formó esta Poblacion de reduccion de Indios, siendo Virrey el Conde de Fuenclara: dista 30 leguas al N de su Capital.

Otro Pueblo hay del mismo nombre en la Cabecera de



de partido de Tlapacoya y Alcaldía mayor de Quatro Villas, tiene 49 familias de Indios que cultivan alguna grana, maiz, semillas, frutas y cortes de madera con que comercian: está 3 leguas entre Poniente y N de su Cabecera.

Otro de la Provincia y Gobierno de Cartagena en el Nuevo Reyno de Granada, situado á la orilla del rio grande de la Magdalena, y en la extremidad de la Isla en que está la Capital.

Otro de las Misiones que tenían los Regulares de la Compañía en la Provincia y Gobierno de Mainas y Reyno de Quito, situado á la orilla del rio Napo.

Otro de la Provincia y Gobierno de Sonora en Nueva España, situado al S del de Santa Maria Magdalena.

Otro del Nuevo Reyno de Leon en la América Septentrional.

Otro con el sobrenombre del Rio del Norte de las Misiones que tienen los Religiosos de San Francisco en el Nuevo México.

Otro que es Asiento de Minas de plata en la Provincia y Corregimiento de Caxamatquilla y Reyno del

SO  
Perú, anexo al Curato del de Chilia.

Una ensenada de la Costa de la mar del Sur en la Provincia y Gobierno de Veragua y Reyno de Tierra-Firme, que es un semicírculo muy grande, y en el centro tiene tres Islas llamadas Sebaco, la Gobernadora y los Leones, ademas de otras dos pequeñas.

Un Desierto ó Monasterio de Carmelitas Descalzos en la Provincia y Reyno de Nueva España, situado en lo alto de un monte que

diste 3 leguas al NO de México, y lo circunda una alta muralla de piedra que tiene 7 leguas de circunferencia, rodeada de peñascos en que han hecho cuevas para Capillas, al modo de las de Monserrat en Cataluña: en este Convento se celebra el Capitulo Provincial, y tiene jardines de mas de 2 millas de extension en que hay las frutas mas delicadas de Europa.

SOLENTINAZ, Pueblo de la Provincia y Gobierno de Nicaragua en el Reyno de Guatemala, situado en una Isla pequeña que está dentro de la laguna de Nicaragua.

SOLÍS, Pueblo de la Provincia

vincia y Al  
los Zoques  
Guatemala.

Tiene el  
con el adita  
de, un rio  
y Gobierno  
res en el Pe  
al Sur, y d  
de la Plata  
entre las Isl  
Maldonado.

Otro rio d  
vincia y Re  
terior, con  
de Chico pa  
de él, tiene  
y término al

SOLIMON  
rañon.

SOLÓCO  
Provincia y  
de Luya y  
Perú, anexo  
de Cheto.

SOLOLA  
vincia y Alc  
Reyno de G  
América Sept  
fina por el  
Quesaltenan  
pan, por el  
el O con la  
de Suchitepe  
con la del v  
mala; es de  
pero muy fér  
excelente cal  
mente el del

## SO

ú, anexo al Curato del  
Chilia.

Una ensenada de la Cos-  
ta de la mar del Sur en la  
Provincia y Gobierno de Ve-  
guay y Reyno de Tierra-  
firme, que es un semicir-  
culo muy grande, y en el  
interior tiene tres Islas lla-  
madas Sebaco, la Goberna-  
dora y los Leones, ademas  
de otras dos pequeñas.

Un Desierto ó Monaste-  
rio de Carmelitas Descalzos  
en la Provincia y Reyno de  
Nueva España, situado en  
el alto de un monte que  
está a 3 leguas al NO de  
México, y lo circunda una  
muralla de piedra que  
tiene 7 leguas de circunfe-  
rencia, rodeada de peñas-  
casas en que han hecho cue-  
vas para Capillas, al modo  
de las de Monserrat en Ca-  
taluña: en este Convento se  
reunía el Capitulo Provin-  
cial, y tiene jardines de mas  
de 3 millas de extension en  
los que hay las frutas mas de-  
licadas de Europa.

SOLENTINAZ, Pueblo  
de la Provincia y Gobierno  
de Nicaragua en el Reyno  
de Guatemala, situado en  
una Isla pequeña que está  
dentro de la laguna de Ni-  
caragua.

SOLÍS, Pueblo de la Pro-  
vin-

## SO

vincia y Alcaldía mayor de  
los Zoques en el Reyno de  
Guatemala.

Tiene el mismo nombre,  
con el aditamento de Gran-  
de, un rio de la Provincia  
y Gobierno de Buenos Ay-  
res en el Perú, corre del N  
al Sur, y desemboca en el  
de la Plata en su entrada  
entre las Islas de Flores y  
Maldonado.

Otro rio de la misma Pro-  
vincia y Reyno que el an-  
terior, con el sobrenombre  
de Chico para distinguirlo  
de él, tiene el mismo curso  
y término al SO de aquel.

SOLIMOES, vease Ma-  
rañon.

SOLÓCO, Pueblo de la  
Provincia y Corregimiento  
de Luya y Chillaos en el  
Perú, anexo al Curato del  
de Cheto.

SOLOLA y Atitán) Pro-  
vincia y Alcaldía mayor del  
Reyno de Guatemala en la  
América Septentrional, con-  
fina por el N con las de  
Quesaltenango y Totonicá-  
pan, por el S con mar, por  
el O con la de San Antonio  
de Suchitepeque y por el E  
con la del valle de Guate-  
mala; es de corta extension,  
pero muy fértil en trigo de  
excelente calidad, especial-  
mente el del parage llama-

## SO 569

do Polopó, que tiene singu-  
lar estimacion como los gar-  
banzos; produce muchas le-  
gumbres y frutas, entre las  
quales los higos chumbos  
pasan por los mejores de to-  
do el Reyno; fabrica consi-  
derable porcion de hilados  
de algodón, y de todo lo  
referido hace un regular co-  
mercio con las demas Pro-  
vincias; ocupa la mayor par-  
te de la extension de esta la  
laguna de Atitán, que tiene  
de 6 á 7 leguas de circun-  
ferencia, y á cuyas orillas  
tienen su situacion los me-  
jores Pueblos, y la particu-  
laridad de que entrando á  
desaguar en ella diferentes  
rios caudalosos no se le co-  
noce aumento ni disminu-  
cion en sus aguas, de que  
se infiere con razon tiene al-  
gun desague subterráneo: á  
la parte del Sur son violen-  
tas sus corrientes, y el fon-  
do es inaccesible desde el  
mismo cantil, sin formar pla-  
ya mas que en un corto dis-  
trito en Atitán y Polopó; el  
agua es sumamente fria, sin  
embargo de que el tempera-  
mento de la Provincia es cá-  
lido: no se cria en ella pes-  
cado alguno, y se atribuye  
á la gran frialdad; pero los  
Indios tienen la supersticion  
de creer que fué castigo de  
la

la Providencia á un Alcalde mayor que cometió muchos excesos sobre la pesca: la mayor parte del tráfico se hace por ella en canoas grandes, porque los caminos de tierra son ásperos y escabrosos, pues todo el país es montuoso y quebrado: hay dos volcanes, que el uno se llama de Atitán, y el otro de Sololá, ambos no muy distantes de la laguna.

La Capital tiene el mismo

Santa Lucía Utatán.  
San Jorge.  
San Joseph.  
Santa Cruz.  
San Francisco Panajachel.  
La Concepcion.

San Andres.  
Santa Maria Magdalena del Patulul.  
San Miguel Pochuta.  
San Juan de los Leprosos.

**SOLOYÁ**, Rio de la Provincia y país de las Amazonas, que segun Mr. Bellin, Ingeniero ordinario del Rey de Francia, en su Carta y descripción general, corre al E, y entra en el Iza ó Putumayo.

**SOLI-VINOKOU**, Rio de la Provincia y Corregimiento de Copiapó en el Reyno de Chile, nace á la falda del monte y volcán de Tucapel, corre recto al S,

nombre con la advocacion de nuestra Señora de la Asuncion, tiene un Convento de Religiosos de San Francisco, que fueron los Curas hasta que se estableció en Clérigos; es Pueblo grande y de numeroso vecindario, pues llega á 4700 Indios de varias Naciones, como son Quiches, Sotohiles y Kazehiqueles: dista 12 leguas de la Capital del Reyno Guatemala, los demas Pueblos son:

Santiago Atitán.  
San Lucas Tolimán.  
San Pedro de la Laguna.  
Santa Clara.  
La Visitacion.

y entra en el Biobio.  
**SOMA**, Rio pequeño de la Provincia y Gobierno de Cumaná, nace en la sierra de Imataca, corre al S, y entra en el Cuyuni por la vanda del N.

**SOMBRERETE**, Pueblo de la Provincia y Gobierno de Venezuela en el Nuevo Reyno de Granada, situado á poca distancia de la Ciudad de San Carlos al Sur. Otro Pueblo hay del mismo

mo nomb  
Reyno d  
SOMB  
queña de  
de las An  
hace la f  
brero, y  
este nom  
quando la  
ne casi u  
y otro tan  
entre la  
Puertoric  
de aquella  
sierra y ab  
gr. de lon  
min. de la  
Tiene e  
un Pueblo  
y Gobier  
en el Nue  
nada, situ  
rio Guaric  
sierra del  
parte del  
Otro Pu  
vocacion  
de la Con  
ma Provin  
el anterior  
la Ciudad  
los Reyes:  
te con el  
coas, de q  
guas; al P  
lla de Ca  
con el Pue  
al S con e  
su territori  
Tom. IV

## SO

nombre con la advocacion de nuestra Señora de la Asuncion, tiene un Convento de Religiosos de San Francisco, que fueron los Curas hasta que se estableció en Clérigos; es Pueblo grande y de numeroso vecindario, pues llega á 4700 Indios de varias Naciones, como son Quiches, Sotohiles y Kazehiqueles: dista 12 leguas de la Capital del Reyno Guatemala, los demas Pueblos son:

Santiago Atitán.  
 San Lucas Tolimán.  
 San Pedro de la Laguna.  
 Santa Clara.  
 La Visitacion.

y entra en el Biobio.

SOMA, Rio pequeño de la Provincia y Gobierno de Cumaná, nace en la sierra de Imataca, corre al S, y entra en el Cuyuni por la vanda del N.

SOMBRERETE, Pueblo de la Provincia y Gobierno de Venezuela en el Nuevo Reyno de Granada, situado á poca distancia de la Ciudad de San Carlos al Sur.

Otro Pueblo hay del mismo

## SO

mo nombre en el Nuevo Reyno de Leon.

SOMBRERO, Isla pequeña de la mar del N, una de las Antillas ó Caribes, que hace la figura de un sombrero, y por eso le dieron este nombre los Españoles quando la descubrieron, tiene casi una legua de largo y otro tanto de ancho, está entre la Anguila y la de Puertorico, 18 millas al NO de aquella, enteramente desierta y abandonada, en 314 gr. de long. y en 18 gr. 28 min. de lat.

Tiene el mismo nombre un Pueblo de la Provincia y Gobierno de Venezuela en el Nuevo Reyno de Granada, situado á orilla del rio Guarico, y al pié de la sierra del Carrizal por la parte del N.

Otro Pueblo con la advocacion de nuestra Señora de la Concepcion en la misma Provincia y Reyno que el anterior, y del distrito de la Ciudad de S. Sebastian de los Reyes: confina al Oriente con el Pueblo de Barbacoas, de quien dista 4  $\frac{1}{2}$  leguas; al Poniente con la Villa de Calabozo 25 al N, con el Pueblo de Ortiz 13, y al S con el del Calvario 14: su territorio es casi todo de

Tom. IV.

## SO 571

llanuras y sabanas en que cria muchísimo ganado vacuno, mular y caballar, de que hace su principal comercio: en la Iglesia Parroquial se venera en un Altar, al lado de la Epistola, una milagrosa Imágen de nuestra Señora llamada del Arroyo, pintada en una piedra que dicen hallaron dos muchachos que se bañaban, cincuenta años há: el vecindario de este Pueblo se compone de 2182 personas de Españoles, Indios, Mulatos, Mestizos y Negros.

Un rio de la Provincia y Gobierno de Buenos Ayres en el Perú, corre al O, y entra en el de la Plata, cerca de la Ciudad de Corrientes.

SOMELSDYCK, Colonia de los Holandeses ó parte de la de Surinám, situada en el parage que se unen los rios Commewine y Cotich, donde tienen una buena fortaleza con guarnicion, en que hacen un lucroso comercio porque el terreno es muy fértil y abundante en cañas dulces, algodón, tabaco y café.

SOMERS, vease Bermudas.

Tambien tiene el mismo nombre una Ciudad del Condado

Dddd da-

condado de Hartford en la Provincia de Connecticut, cerca del rio Willimanti que entra en el Tames, está 19 millas al SE de Springfield y 46 al N de la Nueva Londres.

**SOMERSET**, Condado de la Provincia y Colonia de Maryland, uno de los diez que la componen, y el mas oriental, compuesto solo de una Parroquia.

Tiene el mismo nombre una Ciudad de este Condado que está á orilla del rio Pocomok.

Un Pueblo de los Estados Unidos de la América en la Nueva Yorck, situado cerca de la Costa del mar, y al O de la Ciudad de Amboy.

**SOMONDOCO**, Pueblo de la Provincia y Corregimiento de Tunja en el Nuevo Reyno de Granada, situado en la antigua Provincia de Tensa y en el valle de este nombre entre unos cerros, es de temperamento templado, y produce frutos de tierra cálida, como cañas, plátanos, maiz, yucas, anís, y muchos garbanzos: en su distrito tiene el célebre cerro mineral de esmeraldas que descubrieron el año de 1537 Pedro Fernandez Valenzuela y Antonio

Diaz Cardoso, de donde se han sacado infinitas, y hicieron rico y poblado este Pueblo; pero con la decadencia que ha tenido despues esta labor se halla reducido hoy á 200 vecinos y 100 Indios; está 6 leguas al SE de Tunja, y 16 al NE de Santa Fe.

**SOMPALLÓN**, Santiago de la Ciudad del Nuevo Reyno de Granada, fundada el año de 1544 por Fernando Valdés á la orilla del rio grande de la Magdalena, distante 42 leguas de Tenerife, 15 de Tamalameque, y 75 de la boca del rio; tomó el nombre de un Pueblo de Indios que habia allí llamado Sompallos, pero acabó esta desgraciada Ciudad poco tiempo despues de su fundacion por las continuas invasiones de los Indios infieles; y solo ha quedado el nombre de ella.

**SONAITA**, Rio de la Provincia y Gobierno de la Sonora en la América Septentrional.

**SONCHE**, Pueblo de la Provincia y Corregimiento de Chachapoyas en el Perú, anexo al Curato del de Levanto.

**SONCOR**, Pueblo de la Provincia y Corregimiento de

de Atacama de Charcas, anexo al Curato

**SOND**  
ballos.

Tiene e con el adi na un baxo Brasil en la pitania del ca del cabo

**SONDO**  
la Provincia to de Lucas anexo al Curato de

**SONDO**  
Provincia

de Piura en al Curato de fué antes de pero hoy ha cha decada do en los c no de Quita cia de Jaen real del rio en un herm sitio sobre que va á penda, todo compone de en 5 gr. 21

**SONDO**  
de la misa Corregimie situado á la que está a

**SONET**

**SO**

Diaz Cardoso, de donde se han sacado infinitas, y hicieron rico y poblado este Pueblo; pero con la decadencia que ha tenido despues esta labor se halla reducido hoy á 200 vecinos y 100 Indios; está 6 leguas al S E de Tunja, y 16 al N E de Santa Fe.

**SOMPALLÓN**, Santiago de Ciudad del Nuevo Reyno de Granada, fundada el año de 1544 por Fernando Valdés á la orilla del rio grande de la Magdalena, distante 42 leguas de Tenerife, 15 de Tamalameque, y 75 de la boca del rio; tomó el nombre de un Pueblo de Indios que habia allí llamado Sompallos, pero acabó esta desgraciada Ciudad poco tiempo despues de su fundacion por las continuas invasiones de los Indios infieles; y solo ha quedado el nombre de ella.

**SONAITA**, Rio de la Provincia y Gobierno de la Sonora en la América Septentrional.

**SONCHE**, Pueblo de la Provincia y Corregimiento de Chachapoyas en el Perú, anexo al Curato del de Levanto.

**SONCOR**, Pueblo de la Provincia y Corregimiento de

**SO**

de Atacama y Arzobispado de Charcas en el Perú, anexo al Curato de su Capital.

**SONDA**, vease Samballos.

Tiene el mismo nombre con el aditamento de buena un baxo de la Costa del Brasil en la Provincia y Capitanía del rio Jeneyro cerca del cabo de Santo Tomé.

**SONDÓNDO**, Pueblo de la Provincia y Corregimiento de Lucanas en el Perú, anexo al Curato del de Cabana.

**SONDOR**, Pueblo de la Provincia y Corregimiento de Piura en el Perú, anexo al Curato de Huancabamba, fué antes de consideracion, pero hoy ha venido á mucha decadencia, está situado en los confines del Reyno de Quito y de la Provincia de Jaen en la orilla boreal del rio Huancabamba, en un hermoso y agradable sitio sobre el camino real que va á Jaen y á Tomepanda, todo su vecindario se compone de Indios, y está en 5 gr. 21 min. de lat. aust.

**SONDORILLO**, Pueblo de la misma Provincia y Corregimiento del anterior, situado á la orilla del rio en que está aquel, es pequeño.

**SONETES**, Isla de Ser-

**SO 573**

pens á) ó de Culebras de Cascabeles, está situada en el lago Erié de la Nueva Francia, cerca de la Costa del O de él, frente de la boca del estrecho de Misissagues.

**SONGO**, Pueblo grande de Indios de la Provincia y Corregimiento de Larecaxa y Arzobispado de Charcas en el Perú, situado en un parage montuoso y áspero, sus naturales se sublevaron contra los Españoles el año de 1723 dando la muerte á muchos, pero al año siguiente se volvieron á reducir á la obediencia.

**SONLAHUE**, Rio de la Provincia y Gobierno de la Luisiana, corre al S, y sale muy caudaloso al mar, al O de la Movila.

**SONO**, Pueblo de la Provincia y Gobierno de Guayaquil en el Reyno de Quito, situado á la entrada del rio de Guayaquil, á la parte del S y orilla opuesta á la Capital.

Tiene el mismo nombre un rio del Reyno del Brasil que es pequeño, corre al NNO, y entra en el de Paratinga poco antes que este en el de Tocantines.

**SONOMARE**, Pueblo de la Provincia y Corregimiento de

de Caxamarquilla en el Perú.

SONORA, S. Juan Baptista de la) Provincia y Gobierno de la Nueva España en la América Septentrional, confina por el N con la Pimeria alta, sirviéndola de límites el río Gila; por el Sur con la de Sinaloa, dividiéndolas el río Hiaquis; por el E con la de Tamaulipas, y por el O con la Costa del mar de California, siguiendo toda la Costa su extensión que es de mas de 100 leguas, y de 350 de circunferencia en lo que está descubierta y poblado: la descubrió el Capitan Sebastian Vizcaino el año de 1596 quando fue á descubrir y reconocer las Californias: tiene el nombre por el de un valle que hay en ella de mas de 60 leguas, y á quien los primeros Españoles llamaron de Señora, corrompido del de Sonora, en que dominaba un Cazique ó Regulo señor de infinitos Indios que poblaban aquel país, y solicitaron voluntariamente reducirse á la Fe Católica el año de 1638, de que se encargaron los Regulares de la Compañía, á cuyo fin nombraron al P. Bartolomé Castaño que convirtió muchísimos, y despues continuaron

otros fundando veinte y quatro Pueblos de Misiones de Indios Pimas baxos, Opatas, Tobas, Teguiamas, Heguis, Pimas altos, Ceris, Tepocas y Guaimas, que todas, á excepcion de la última, habitan en los mejores valles, aunque pocos, porque propriamente hablando es un ramo de la Sierra Madre, y ninguno se puede atravesar sin pasar por ella: riegan esta Provincia muchos rios y arroyos que la hacen abundantísima de aguas, y muy fértil para las sementeras de maiz, frixol y trigo, como para cepas y parras que producen muy buenas uvas, aunque no en cantidad, por la poca aplicacion de los Indios ó porque ignoran el modo de beneficiarlas bien; asimismo se dan con abundancia varias especies de frutas de aquellas regiones como de las de Europa, y legumbres y hortalizas: tiene muchísimas minas de plata que casi no se trabajan por el excesivo coste que tienen sus labores: para seguridad y custodia de los Pueblos de esta Provincia contra las invasiones de los Indios Apaches se han establecido en diferentes ocasiones cinco presidios de competente número

mero de tropas de V. de Jesus C. tas, Coronel qui, Rio C. ta: el año reconocimior de es Jacobo Se tinguida C sar al N. á qui; y el d. dos los na ra de las hacian lo ocurrieron era: enton Croix, so tropas y a fenderse; la escasez se hallaba logró que gunos part 2000 peso una exped cuidado d Galvez, q taba de V Reyno, c guió en se que duró reducir aq baras de l dolo por sierras y p pisados h los Españo cubrieron

## SO

ros fundando veinte y quatro Pueblos de Misiones de Indios Pimas baxos, Opatas, Tobas, Teguiamas, Heguis, Pimas altos, Ceris, Tepocas Guaimas, que todas, á excepcion de la última, habitan en los mejores valles, aunque pocos, porque propriamente hablando es un ramo de la Sierra Madre, y ninguno se puede atravesar sin pasar por ella: riegan esta Provincia muchos rios y arroyos que la hacen abundantísima de aguas, y muy fértil para las sementeras de maiz, frijol y trigo, como para cepas y parras que producen muy buenas uvas, aunque no en cantidad, por la poca aplicacion de los Indios ó porque ignoran el modo de beneficiarlas bien; asimismo se dan con abundancia varias especies de frutas de aquellas regiones como de las de Europa, y legumbres y hortalizas: tiene muchísimas minas de plata que casi no se trabajan por el excesivo coste que tienen sus labores: para seguridad y custodia de los Pueblos de esta Provincia contra las invasiones de los Indios Apaches se han establecido en diferentes ocasiones cinco presidios de competente número-

## SO

mero de tropa, con los nombres de Visani, San Felipe de Jesus Guevavi, Horcasitas, Coro de Guachi, Pitiqui, Rio Chico y Buenavista: el año de 1744 hizo un reconocimiento de lo interior de esta Provincia el P. Jacobo Sedelmair, de la extinguida Compañia, para pasar al N. á reducir la del Moqui; y el de 1765, hostigados los habitantes de Sonora de las hostilidades que hacian los Indios infieles, ocurrieron al Virrey, que era entonces Marques de Croix, solicitando les diese tropas y auxilios para defenderse; y sin embargo de la escasez de medios en que se hallaba la Real Hacienda, logró que el comercio y algunos particulares supliesen 2000 pesos para disponer una expedicion que fió al cuidado de Don Joseph de Galvez, que á la sazón estaba de Visitador en aquel Reyno, con que se consiguió en seis años de guerra que duró hasta el de 1771 reducir aquellas tribus bárbaras de Indios persiguiéndolos por la aspereza de las sierras y por parages nunca pisados hasta entonces de los Españoles, en que descubrieron ricas minas de oro

## SO 575

y plata en diferentes parages, y en el llamado la Cieneguilla, que es en una llanura de mas de 14 leguas, hallaron granos de oro de tanta magnitud que alguno pesó nueve marcos á sola la profundidad de dos pies, con que sacaron muchos miles de marcos de oro sin lavar la tierra removida, tan rica que algunos inteligentes dixeron que podría haber producido hasta un millon de pesos, con lo qual se establecieron allí en poco tiempo mas de dos mil personas, y otro método de gobierno en la Provincia, nombrando un Comandante General, que fué Don Teodoro de Croix, Caballero de Croix y del Orden Teutonico, hoy Coronel y Director del Regimiento de Reales Guardias Walonas, y en memoria de esta expedicion tomó el referido Don Joseph de Galvez la denominacion de Marques de la Sonora, quando con otro motivo algunos años despues le hizo el Rey gracia de título de Castilla.

La Capital de esta Provincia es el Pueblo de su mismo nombre con la advocacion de San Juan Bautista, Real de Minas de plata



ta y oro de que hace su mayor utilidad; es Curato de Clérigos, está en 29 gr. 40

Nacozari.  
Tepache.  
Motepore.  
Vavispe.  
Soledad.  
Guisuani.  
Pópulo.  
Toape.  
Concepcion.  
Tepetates.  
Timén.  
Caborca.  
Ariberi.  
Bazaraca.  
Guevavi.  
Onabas.  
Comurispas.  
Aigame.  
Pitiquin.  
San Francisco.  
Los Álamos.  
Batuco.  
San Cosme.

Nacameri.  
Cucurpe.  
San Hipólito.  
Nazacori.  
San Ignacio.  
Zaoripa.  
Guazava.  
Matape.  
Mobas.  
San Estanislao.  
Ures.  
Babicora.  
Bayaconi.  
Aconchi.  
Guecapa.  
Banamichi.  
Opode.  
Dolores.  
Bacanutchi.  
Santa Maria Soanca.  
Santa Magdalena.  
Belen.

min. de lat. los demas Pueblos son los siguientes, incluidos los de las Misiones:

Bacad.  
Oposura.  
Batuco.  
Teopari.  
San Francisco de Borja.  
Cinoquipa.  
Arispe.  
Chinapa.  
Bicoati.  
Basochuca.  
San Pedro.  
Los Angeles.  
Merisichi.  
Remedios.  
Cnanca.  
Cocospera.  
Tubutama.  
Onapa.  
Guachi.  
Cuqusarachi.  
Tecoripa.  
S. Xavier del Bac.

**SONSONATE**, Provincia y Alcaldía mayor del Reyno de Guatemala en la América Septentrional, confina con la mar del Sur por este rumbo, por el N con la Sierra, por el E y demas rumbos con la Provincia y Alcaldía mayor de San Salvador, que la rodea, y por el O con la de Escuin-

tla ó Guazacapan; su extension es de 25 leguas de largo y 15 de ancho por donde mas; de clima muy cálido, produce algun cacao, que en otros tiempos era con mas abundancia por las grandes haciendas que tenia de este fruto, pero que han abandonado por la mayor parte, dedicándose sus natu-

turales al que sacan mada allí consiste la de su co tambien m fabrican e artoz y al cen de la r tanta abunde de este do el Reyn y ajunjol, c cion de ac territorio t del clima , veerse del las Alcaldia lapa y Tot algun ganac envia en ma tal, y del v mésticas, f bres, lo ne consumo, y lente calida Provincia n que con req 50 mulas, q jus, hacen e ducir los efe Puerto de su Capital: riég que van á de del Sur, á ex llaman del que es muy c le á la mar de prehende en

## SO

n. de lat. los demas Pue-  
 os son los siguientes, in-  
 sos los de las Misiones:

Bacad.  
 Oposura.  
 Bituco.  
 Teopari.  
 San Francisco de  
 Borja.  
 Cinoquipa.  
 Arispe.  
 Chinapa.  
 Bicoati.  
 Basochuca.  
 San Pedro.  
 Los Angeles.  
 Merisichi.  
 Remedios.  
 Canca.  
 Cocospera.  
 Tubutama.  
 Onapa.  
 Guachi.  
 Cuqusarachi.  
 Tecoripa.  
 S. Xavier del Bac.

a 6 Guazacapan; su exten-  
 sion es de 25 leguas de lar-  
 go y 15 de ancho por don-  
 de mas; de clima muy cali-  
 do, produce algun cacao,  
 que en otros tiempos era con  
 gran abundancia por la gran-  
 des haciendas que tenia de  
 este fruto, pero que han  
 abandonado por la mayor  
 parte, dedicándose sus na-  
 tu-

## SO

turales al cultivo del añil  
 que sacan de una planta lla-  
 mada allí giquilite, en que  
 consiste la mayor utilidad  
 de su comercio: produce  
 tambien mucha azucar, que  
 fabrican en los trapiches,  
 arroz y almidon, que ha-  
 cen de la raiz de yuca, con  
 tanta abundancia que abas-  
 tece de estos dos ramos to-  
 do el Reyno de Guatemala,  
 y ajonjolí, de que sacan por-  
 cion de aceyte; no da su  
 territorio trigo por lo cálido  
 del clima, y es preciso pro-  
 veerse del que necesitan de  
 las Alcaldias mayores de Xa-  
 lapa y Totonicapán; cria  
 algun ganado de cerda, que  
 envia en manadas á la Capi-  
 tal, y del vacuno, aves do-  
 mésticas, frutas y legum-  
 bres, lo necesario para su  
 consumo, y todo de exce-  
 lente calidad. Hay en esta  
 Provincia muchos arrieros  
 que con rehas de 25 y de  
 50 mulas, que llaman ata-  
 jos, hacen el tráfico de con-  
 ducir los efectos referidos al  
 Puerto de su nombre y á la  
 Capital: riéganla varios rios  
 que van á desaguar á la mar  
 del Sur; á excepcion del que  
 llaman del agua caliente,  
 que es muy caudaloso, y sa-  
 le á la mar del Norte: com-  
 prehende en su jurisdiccion

## SO

577

la celebrada Costa del Bál-  
 samo, de donde se saca el  
 mas rico que se conoce, y  
 tiene particular estimacion  
 en todas partes. La pobla-  
 cion, que se acerca á 400  
 almas, es toda de Indios,  
 Mulatos, Negros y demas  
 castas, aunque no faltan al-  
 gunas familias de Espafio-  
 les en ella; en toda la Cos-  
 ta del mar del Sur es esta  
 tan brava que no merece allí  
 el renombre de pacífico, y  
 como el único Puerto que  
 tiene para su comercio, y  
 llaman Acajutla, no es mas  
 que una ensenada muy gran-  
 de en que están expuestas  
 las embarcaciones y situa-  
 das á distancia, es trabajo-  
 so el embarco y desembar-  
 co de los efectos, que rara  
 vez dexan de padecer algu-  
 na averia, y sin embargo  
 no dexan de venir á él de  
 los Reynos de Nueva Espa-  
 ña, Tierra-Firme y Perú,  
 por la comodidad de estar  
 solo quatro leguas distante  
 de la Villa Capital para in-  
 ternar á la del Reyno y de-  
 mas Provincias de este. La  
 Capital tiene el mismo nom-  
 bre con la advocacion de la  
 Santísima Trinidad, que es  
 una Villa fundada á la orilla  
 del rio de su nombre, y qua-  
 tro leguas del Puerto de Aca-  
 ju-

jutla, que tambien tiene su denominacion en la mar del Sur, es una ensenada grande muy frecuentada de las embarcaciones de los Reynos del Perú, Tierra-Firme y Nueva España, que la facilitan la mayor parte del comercio que hacen con Guatemala: tiene ademas de la Iglesia Parroquial tres Conventos de Religiosos, que son uno de San Francisco, otro de Santo Domingo, y el tercero de la Merced; una Casa de Beaterio para Beatas huérfanas que fundó Don Fr. Juan de Zapata y Sandoval, del Orden de San Agustín, Obispo de Vera Paz; su poblacion, que es bastante grande, se compone de tres barrios que tienen los nombres de Sonsonate, Mexicanos y San An-

tonio, en que habitan como 100 Indios y 1900 almas de vecindario, de las quales habrá 400 Españoles: esta Poblacion, aunque de suma importancia por las razones que hemos dicho, no tiene fortificacion ni defensa alguna, tiene en su inmediacion la gran sierra Apañeca, que corre muchas leguas E O, y tres volcanes; es de temperamento cálido: como es el Puerto mas inmediato á la Capital del Reyno Guatemala hay en su vecindario muchos arrieros y grandes rehas de mulas para conducir los efectos que llevan y traen los que se embarcan, que es el principal ramo de su comercio, y de que se mantienen muchos; dista de aquella Ciudad 162 millas.

S. Pedro Caluco.  
S. Andrés Guaimango.  
Santiago Naulingo.  
S. Miguel Jujuta.  
Asuncion de Avechapan.  
Ataco.  
Tacuba.  
S. Silvestre Guaimaco.

Zapotán.  
Quixnagua.  
Mixata.  
Cacaluta.  
S Antonio Atheos.  
Talmasuc.  
Comacagua.  
Theotepeque.  
Xicalapa.  
Chiltiupa.  
Asuncion de Izalco.

San Juan Navizalco.  
Sta. Catalina Mazapua.  
San Pedro Pautlan.  
Sto. Domingo Guizapan.  
San Andrés Apañeca.  
Joayola.  
Salcotitán.

SO-

SOPACH  
la Provincia  
to de Tomín  
SOPETR  
la Provincia  
Antioquia en  
no de Graña  
su Capital,  
ra una Imag  
nuestra Señ  
bre que dió e  
ta Fe Don F  
puzano, y c  
singular devo  
comarca.

SOPINGA  
Provincia y C  
payan en el  
de Granada.

SOPO, P  
regimiento d  
el Nuevo Rey  
da, es de tem  
y abunda de  
llas correspo  
tiene mas de  
100 Indios, y

al N de Santa  
SOQUICA  
blo de la Pro  
regimiento de  
el Perú, anexo

de San Cosme  
SORA, Pu  
vincia de Tur  
vo Reyno de  
de temperame  
mente frio,  
frutos de este  
Tom. IV.

## SO

io, en que habitan co-  
100 Indios y 1900 almas  
vecindario, de las quales  
há 400 Españoles: esta  
olacion, aunque de su-  
importancia por las ra-  
nes que hemos dicho, no  
ne fortificacion ni defen-  
alguna, tiene en su in-  
diacion la gran sierra Apa-  
ca, que corre muchas le-  
as E O, y tres volcanes;  
de temperamento cálidos  
no es el Puerto mas inme-  
to á la Capital del Reyno  
atemala hay en su ve-  
dario muchos arrieros y  
andes requas de mulas pa-  
conducir los efectos que  
van y traen los que se  
abarcán, que es el prin-  
cipal ramo de su comercio,  
de que se mantienen mu-  
chos; dista de aquella Ciu-  
dad 162 millas.

San Juan Navi-  
zalco.

Sta. Catalina Ma-  
zapua.

theos. San Pedro Pauz-  
tlan.

e. Sto. Domingo Gui-  
zapan.

San Andrés Apa-  
neca.

e Izal- Joayola.  
Salcotitán.

SO-

## SO

SOPACHUI, Pueblo de  
la Provincia y Corregimien-  
to de Tomina en el Perú.

SOPETRÁN, Pueblo de  
la Provincia y Gobierno de  
Antioquia en el Nuevo Rey-  
no de Granada, inmediato á  
su Capital, en que se vene-  
ra una Imagen milagrosa de  
nuestra Señora de su nom-  
bre que dió el Oidor de San-  
ta Fe Don Francisco Cam-  
puzano, y con quien tienen  
singular devocion en toda la  
comarca.

SOPINGA, Pueblo de la  
Provincia y Gobierno de Po-  
payan en el Nuevo Reyno  
de Granada.

SOPO, Pueblo del Cor-  
regimiento de Zipaquira en  
el Nuevo Reyno de Grana-  
da, es de temperamento frio,  
y abunda de frutos y semi-  
llas correspondientes á él;  
tiene mas de 200 vecinos y  
100 Indios, y está 6 leguas  
al N de Santa Fe.

SOQUICANCHA, Pue-  
blo de la Provincia y Cor-  
regimiento de Guarochiri en  
el Perú, anexo al Curato del  
de San Cosme y San Damian.

SORA, Pueblo de la Pro-  
vincia de Tunja en el Nue-  
vo Reyno de Granada, es  
de temperamento moderada-  
mente frio, abundante de  
frutos de este clima, espe-  
Tom. IV.

## SO

579

cialmente de trigo de muy  
buena calidad, maiz, pa-  
pas &c. tiene 100 vecinos y  
150 Indios; está dos horas  
de camino de Tunja al O  
hacia la Villa de Leiba.

SORACA, Pueblo de la  
misma Provincia y Reyno  
que el anterior, es de tem-  
peramento muy frio, rodea-  
do de pantanos que lo hacen  
enfermizo, particul. mente  
si se toma el sereno: pro-  
duce bastante trigo, maiz,  
cebada, papas &c. y mu-  
cho ganado, de cuyas lan-  
nas fabrican sus naturales  
textidos; era antes Pueblo de  
mucho vecindario, pero hoy  
está reducido á 25 vecinos  
y 150 Indios, que la mayor  
parte se han pasado á Tun-  
ja, de donde dista media le-  
gua al E.

Un rio muy caudaloso hay  
de este nombre en la misma  
Provincia y Reyno que el  
Pueblo anterior.

SORAMINA, Rio de la  
Provincia y Gobierno de la  
Guayana ó Nueva Andalu-  
cia en el territorio que po-  
seen los Holandeses.

SORAS, Pueblo de la  
Provincia y Corregimiento  
de Lucanas en el Perú.

SORASORA, Pueblo y  
Asiento de Minas de oro de  
la Provincia y Corregimien-  
to

Eeee

to

to de Oruro en el Perú, distante quatro leguas de su Capital.

**SORAYA**, Pueblo de la Provincia y Corregimiento de Aimaraez en el mismo Reyno que el anterior.

**SORÉL**, Fuerte construido por los Franceses en la Provincia y País de los Indios Iroqueses, situado á orilla del rio San Lorenzo en la punta de tierra que forma con este el desagüe del lago Iroqués.

**SORIBÁN**, Puerto de la Costa de la mar del N en la Provincia y Reyno de Tierra Firme, llámase tambien Puerto de Escribanos, y está entre el de Nombre de Dios y la punta de San Blas.

**SORITÓR**, Pueblo de la Provincia y Corregimiento de Chachapoyas en el Perú.

**SORO**, Pueblo de la Provincia y Gobierno de Cumaná, uno de los que tienen los Religiosos Capuchinos Aragoneses, situado en medio de la serranía.

**SOROCOTA**, Llanura llamada por otro nombre valle de San Martín en el Nuevo Reyno de Granada, muy grande, poblada, fértil y deliciosa, y de clima apacible y sano, la descubrió

Gonzalo Ximenez de Quesada el año de 1537.

**SOROCUCHO**, Pueblo de la Provincia y Corregimiento de Cajamarca en el Perú, anexo al Cutato de Celedin.

**SOROPALCA**, Pueblo de la Provincia y Corregimiento de Porco en el mismo Reyno que el anterior.

**SORREL**, Rio de la Provincia de Nueva Yorck en los Estados Unidos de la América, nace del lago Champlain, y despues de un curso de casi 69 millas entra en el rio San Lorenzo en 12 gr. 15 min. de long. y 46 gr. 10 min. de lat.

Tiene el mismo nombre un fuerte pequeño construido por los Franceses en la punta septentrional de la boca del rio anterior.

**SOTAQUI**, Pueblo de la Provincia y Corregimiento de Coquimbo en el Reyno de Chile, en cuyo distrito hay quatro Vice Parroquias y dos Pueblos pequeños de Indios por donde pasa el rio Limari. en cuyo valle se cogen abundantes cosechas de vino y de semillas.

**SOTAQUIRA**, Pueblo de la Provincia y Corregimiento de Tunja en el Nuevo Reyno de Granada, es de

de temperan  
abundante e  
da, maiz y p  
cho ganado  
nas se fabri  
frezadas, ca  
nas, de al  
servilleta y  
nos que son  
todo el Rey  
vecinos y 1  
poco mas de  
su Capital e

**SOTARA**,  
Provincia y C  
payan en el  
que el anter

**SOTRING**  
fio de la mar  
las Lucayas  
de la de Yu

**SOTO**, Pu  
vincia y Gob  
cumán en el  
trito y jurisd  
Ciudad de C  
do á orilla de

**SOTOLAN**  
blo de la Pr  
bierno de Si  
el Seno Mexi  
de Nueva Es  
por el Conde  
tulo Don Jos  
don, Corone

Queretaro, e  
**SOTOTA**,  
fio de la Cab  
do de Oriza

**SO**

onzalo Ximenez de Que-  
la el año de 1537.

**SOROCUCHO**, Pueblo  
de la Provincia y Corregi-  
ento de Cajamarca en el  
rú, anexo al Cutato de  
ledin.

**SOROPALCA**, Pueblo  
de la Provincia y Corregi-  
ento de Porco en el mis-  
o Reyno que el anterior.

**SORREL**, Rio de la Pro-  
vincia de Nueva Yorck en  
los Estados Unidos de la  
América, nace del lago  
Sampain, y despues de  
un curso de casi 69 millas  
entra en el rio San Loren-  
te en 12 gr. 15 min. de long.  
46 gr. 10 min. de lat.

Tiene el mismo nombre  
un fuerte pequeño construi-  
do por los Franceses en la  
boca septentrional de la  
boca del rio anterior.

**SOTAQUI**, Pueblo de la  
Provincia y Corregimiento  
de Coquimbo en el Reyno  
de Chile, en cuyo distrito  
hay quatro Vice Parroquias  
y dos Pueblos pequeños de  
indios por donde pasa el  
rio Limari. en cuyo valle  
cogen abundantes cose-  
chas de vino y de semillas.

**SOTAQUIRA**, Pueblo  
de la Provincia y Corregi-  
miento de Tunja en el Nue-  
vo Reyno de Granada, es  
de

**SO**

de temperamento muy frio,  
abundante en trigo, cebada,  
maiz y papas; cria mu-  
cho ganado, y de sus lanas  
se fabrican allí mantas  
frezadas, camisetas y ruanas,  
de algodón tohallas,  
servilletas y otros tejidos fi-  
nos que son estimados en  
todo el Reyno; tiene 200  
vecinos y 130 Indios, está  
poco mas de tres leguas de  
su Capital entre N y N O.

**SOTARA**, Pueblo de la  
Provincia y Gobierno de Po-  
mpayan en el mismo Reyno  
que el anterior.

**SOTKING**, Islote peque-  
ño de la mar del N, uno de  
las Lucayas, situado al O  
de la de Yuma.

**SOTO**, Pueblo de la Pro-  
vincia y Gobierno del Tu-  
cumán en el Perú, del dis-  
trito y jurisdiccion de la  
Ciudad de Córdoba, situa-  
do á orilla del rio Primero.

**SOTOLAMARINA**, Pue-  
blo de la Provincia y Go-  
bierno de Sierra Gorda en  
el Seno Mexicano y Reyno  
de Nueva España, fundado  
por el Conde de aquel tí-  
tulo Don Joseph de Escan-  
don, Coronel de Milicias de  
Queretaro, el año de 1750.

**SOTOTA**, Pueblo peque-  
ño de la Cabecera de Parti-  
do de Orizava y Alcaldia

**SO**

581

mayor de Ixmiquilpan en  
Nueva España.

**SOTOVIS**, Pueblo de la  
Provincia y Gobierno de  
Luisiana en la América Sep-  
tentrional, donde hay un  
fuerte construido por los  
Franceses á orilla del rio  
Akansas.

**SOTOYA**, Rio pequeño  
de la Provincia y país de  
las Amazonas, nace en el  
territorio que hay entre los  
Indios Encabellados, Cene-  
guajes y Cungies, corre al  
O y entra en el Iza ó Pa-  
raná.

**SOVAGE**, Rio pequeño  
de la Isla de Terranova, cor-  
re al O en la cabeza ó ex-  
tremidad del Sur, y sale al  
mar en la entrada del es-  
trecho de Belle Isle.

**SOUPHRIERE**, vease  
Azufretera.

**SOUTHAMPTON**, Ciu-  
dad de la Provincia y Co-  
lonia de Nueva Inglaterra  
en la América Septentrio-  
nal.

**SOUTHOLD**, Ciudad de  
la Isla Larga en la Provin-  
cia de Nueva Inglaterra y  
Estados Unidos de la Amé-  
rica, situada en la cabeza  
del E.

**SOWHEGAN**, Pueblo  
de los Ingleses en la Pro-  
vincia de Hampshire, una  
de

## 582 SO

de las quatro de la Nueva Inglaterra, hoy de los Estados Unidos de América, situado á orilla del rio Penneycook.

Tiene el mismo nombre un rio de esta Provincia, nace de una laguna pequeña, corre al N, luego tuerce su curso al E, y entra en el de Penneycook.

## SPA

**SPANISH TOWN**, ó Ciudad de Españoles, Capital antiguamente de la Isla de Jamayca, y donde residia el Gobernador y se celebraban las Juntas de Gobierno, fué fundada por el Almirante Christoval Colon, dandole el nombre de Santiago de la Vega, sobre que recayó el Ducado que se le concedió por los Reyes Católicos; aunque hace menos comercio que la Ciudad de Kingstown es mas hermosa, y están avicinadas en ella muchas personas ricas que hacen que tenga un número considerable de coches.

Con el mismo nombre hay una Isla en la mar del N, vease el artículo Virgen Gorda.

**SPEIGHT-TOWN**, Ciudad de la Isla de Bar-

## SPE

bada muy frecuentada antes de los comerciantes de Bristol, y llamada por eso pequeña Bristol, es muy hermosa, tiene 350 casas muy bien construidas, y repartidas en quatro calles regulares y espaciosas, de las quales la mayor se llama de los Judios, y así esta como las otras tres van á parar á la orilla del mar: los labradores de la parte de la Isla llamada Escocia embarcan allí sus frutos para Inglaterra, por cuya razon hay construidos muchos almacenes, y atrae gran concurso de gentes con muchas ventajitas de la Poblacion; pero hoy se ha trasladado la mayor parte del comercio á Bridgetown: tiene una Iglesia dedicada á San Pedro que da nombre al territorio, y es donde se tienen las asambleas: defienden esta Ciudad dos castillos, además de otro tercero que hay en la Bahía de Heathcote, algo distante de aquella por la parte del Sur; el uno de los fuertes referidos está en el centro de la Ciudad, y tiene 14 cañones; el otro en que hay 32 se halla situado á la extremidad del N, y tiene tambien diferentes baterias construidas en

en la Playa  
pezo la til  
de 1778 :  
min. de 1  
9 min. de  
SPEAR  
Costa del  
Terranova  
Bahía de  
ros.

SPOTS  
dado de l  
lonia de V  
rica Septe  
SPRING  
quefia de  
tuada cere  
la Provin  
sey, entre  
la Isla de  
Cinco Mil

SPRING  
y Septentr  
des del Co  
hire en la  
chusets y  
la América  
por su situ  
da orilla d  
cut, cerca  
tra un braz  
mo nombro  
entrada.

SPRUIG  
fio de la P  
yana en la  
los Holand  
cerca del  
SPURN

**SPE**

da muy frecuentada antes de los comerciantes de Bristol, y llamada por eso pequeña Bristol, es muy hermosa, tiene 350 casas muy bien construidas, y repartidas en quatro calles regulares y espaciosas, de las cuales la mayor se llama de los Judios, y así esta como las otras tres van á parar á la orilla del mar: los labradores de la parte de la Isla llamada Escocia embarcan allí sus frutos para Inglaterra, por cuya razon hay construidos muchos almacenes, y atrae gran concurso de gentes con muchas ventajas de la Poblacion; pero hoy se ha trasladado la mayor parte del comercio á Bridgetown: tiene una Iglesia dedicada á San Pedro, que da nombre al territorio, es donde se tienen las asambleas: defienden esta Ciudad dos castillos, además de otro tercero que hay en la Bahía de Heathcote, algo distante de aquella por la parte del Sur; el uno de los fuertes referidos está en el centro de la Ciudad, y tiene 14 cañones; el otro en que hay 32 se halla situado á la extremidad del N., y tiene tambien diferentes baterias construidas en

**SPE**

en la Playa después que empezó la última guerra el año de 1778: está en 59 gr. 21 min. de long. y en 10 gr. 9 min. de lat.

**SPEAR**, Cabo de) en la Costa del E de la Isla de Terranova, al lado de la Bahía de Taureaux ó de Toros.

**SPOTSILVANIA**, Condado de la Provincia y Colonia de Virginia en la América Septentrional.

**SPRING**, Cold) Isla pequeña de la mar del N., situada cerca de la Costa de la Provincia de Nueva Jersey, entre el Cabo May y la Isla de Five Mile ó de Cinco Mil.

**SPRINGFIELD**, Oriental y Septentrional) dos Ciudades del Condado de Hampshire en la Bahía de Massachusetts y Estados Unidos de la América, se distinguen por su situacion, una en cada orilla del rio Connecticut, cerca de donde le entra un brazo del rio del mismo nombre 8 millas de su entrada.

**SPRUIGHT**, Rio pequeño de la Provincia de Guayana en la parte que poseen los Holandeses, sale al mar cerca del de Pouteron.

**SPURNWICK**, Rio pe-

**SPU 583**

queño de la Provincia de Continent, una de las quatro de la Nueva Inglaterra y Estados Unidos de la América, corre al S E., y sale al mar junto al cabo de Elisabeth.

**SPYKES**, Ciudad de la Isla de Barbada.

**SQUAM**, Rio pequeño de la Provincia de Nueva Jersey en los Estados Unidos de la América, corre al E, y sale al mar entre el de Shark y el cabo Goose.

**SQUILPOT**, Puerto grande y cómodo de la Provincia de Pensilvania en los Estados Unidos de la América.

**STAATS**, Pueblo de los Ingleses en la Provincia de Nueva York y Estados Unidos de la América, situado á la orilla del rio Hudson.

**STAMFORD**, Pueblo de la Provincia de Connecticut, una de las de la Nueva Inglaterra en los Estados Unidos de la América, situado en el estrecho de Isle Longue ó Isla Larga, á la entrada del rio Housatonic, 7 millas de Greenwich y 10 de Norwalk.

**STANINGTON**, Ciudad y Bahía del Condado de Nueva Londres en la Provincia de Connecticut de la

Nue-



## 584 STA

Nueva Inglaterra y Estados Unidos de América, 8 millas al E de Nueva Londres.

**STATEN**, ó Estados) Isla que forma el Condado de Richmond en la Provincia de Nueva York y Estados Unidos de la América, casi 9 millas al N O de la Ciudad Capital, tiene 12 millas de largo y en medio 6 de ancho, á la parte del Sur hay una porcion considerable de buen terreno; pero la Isla en general es escabrosa y de altas montañas, aunque agradables y fértiles: los habitantes son por la mayor parte Holandeses y Franceses, los primeros tienen Iglesia de su secta, pero los segundos habiendo estado mucho tiempo sin Ministros Eclesiásticos hicieron una Iglesia en la Ciudad de Richmond que es muy infeliz y pobre, y la única poblacion que tiene la Isla, para lo qual contribuyen con 40 libras anuales: está en 74 gr. 22 min. de long. y en 40 gr. y 34 min. de lat.

**STAUNTON**, Rio pequeño de la Provincia y Colonia de Virginia, corre al E, y luego tuerce su curso al S E.

**STEPHENS**, ó Estevan)

## STE

Fuerte quadrado en la Provincia de Nueva Hampshire y Estados Unidos de la América, situado á la orilla oriental del rio Connecticut, 30 millas al N del Pueblo de Northfield y 59 al S O de la punta de la Corona.

**STENUACK**, Rio de la Provincia de Nueva Escocia en la América Septentrional, corre al E, luego tuerce al S, y sale al mar en el Puerto de Frankland.

**STOCKBRIDGE**, Pueblo de la Provincia de Massachusetts en los Estados Unidos de la América, situado á orilla del rio Housatonick.

**STONEY**, Rio pequeño de la Provincia y Colonia de Virginia en el Condado del Príncipe Jorge; corre al S E, y entra en el de Newtownay.

**STORE**, Ciudad de la misma Provincia y Colonia que el rio anterior, situada á la orilla del rio llamado Branche du Nord ó Brazo del Norte.

**STOUGHTON**, Ciudad del Condado de Suffolk en la Bahía de Massachusetts, 5 millas al S de Milton y 10 al N E de Walpole.

**STOW**, Ciudad del Condado de Midlesez. en la misma Provincia que la anterior,

rior,  
brazo  
20 mil  
ST  
de la  
ticut e  
de An  
cerca o

SUA  
Correg  
el Nue  
da, un  
ron los  
cisco pa  
version  
es de t  
mente fr  
de fruto  
vecinos  
dios, y  
de Sant  
SUA  
Corregi  
cion de  
Reyno  
de temp  
ro sano  
dancia  
hacen m  
trapiche  
plátanos  
tiene 50  
8 leguas  
SUAN  
de) Pue  
que esta

**STE**

Fuerte cuadrado en la Provincia de Nueva Hampshire y Estados Unidos de la América, situado á la orilla oriental del rio Connecticut, 30 millas al N del Pueblo de Northfield y 59 al S O de la punta de la Corona.

**STENUACK**, Rio de la Provincia de Nueva Escocia en la América Septentrional, corre al E, luego tuerce al S, y sale al mar en el Puerto de Frankland.

**STOCKBRIDGE**, Pueblo de la Provincia de Massachusetts en los Estados Unidos de la América, situado á orilla del rio Housatonick.

**STONE**, Rio pequeño de la Provincia y Colonia de Virginia en el Condado del Príncipe Jorge; corre al SE, y entra en el de Notoway.

**STORE**, Ciudad de la misma Provincia y Colonia que el rio anterior, situada á la orilla del rio llamado Branche du Nord ó Brazo del Norte.

**STOUGHTON**, Ciudad del Condado de Suffolk en la Bahía de Massachusetts, 5 millas al S de Milton y 10 al NE de Walpole.

**STOW**, Ciudad del Condado de Midlesex en la misma Provincia que la anterior,

**STO**

rior, situada á orilla de un brazo del rio Concord, casi 20 millas al O de Cambridge.

**STRATFIELD**, Pueblo de la Provincia de Connecticut en los Estados Unidos de América, situado muy cerca del de Stamford.

**SU**

**SUACHA**, Pueblo del Corregimiento de Boza en el Nuevo Reyno de Granada, uno de los que eligieron los Religiosos de S. Francisco para escala de la conversion de aquellos gentiles, es de temperamento samente frio, pero abundante de frutos, tiene mas de 100 vecinos y otros tantos Indios, y dista 3 leguas al S de Santa Fe.

**SUAITA**, Pueblo del Corregimiento y jurisdiccion de Velez en el mismo Reyno que el anterior, es de temperamento cálido, pero sano, produce con abundancia caña dulce, de que hacen mucha azucar en los trapiches, miel y conservas, plátanos, yucas y algodón, tiene 500 vecinos, y dista 8 leguas al N de su Capital.

**SUANCA**, Santa Maria de) Pueblo de las Misiones que establecieron y tenían

**SU 585**

en la Provincia y Gobierno de Sonora los Regulares de la Compañía.

**SUAPURE**, Rio de la Provincia y Gobierno de Guayana ó Nueva Andalucía, nace en la sierra Manguatida, corre al O recogiendo las aguas de otros muchos, y entra en el Orinoco, enfrente del raudal de Marumarota.

**SUARES**, vease Sarabita.

**SUASA**, Rio pequeño de la Provincia y país de las Amazonas, corre por el territorio de los Indios Chumnas al E, y entra en el Marañon poco antes del grande Iza ó Paraná.

**SUATA**, Pueblo de la Provincia y Corregimiento de Tunja en el Nuevo Reyno de Granada, situado en la ladera de un montecillo, es de temperamento cálido con moderacion, ameno y delicioso, abundante de frutos de todos climas, y particularmente de cañas dulces, dátiles, granadas y otras muchas frutas; sus naturales fabrican infinita azucar y conservas muy regaladas, de cuyos frutos mantiene un gran comercio, para lo qual celebra mercado público todos los Domingos:

su

su vecindario se compone de mas de mil vecinos : está 24 leguas al N de Tunja en el camino real que va á Mérida, Pamplona, y á la Provincia de Caracas.

**SUAY**, Concepcion de) Pueblo de la Provincia de Guayana y Gobierno de Cumana, uno de los que componen las Misiones que tienen allí los PP. Capuchinos Catalanes, y el primero que fundaron el año de 1724, está 2 leguas tierra adentro del presidio de Santo Tomé de la Guayana.

**SUAZA**, Rio de la Provincia y Gobierno de Neiva en el Nuevo Reyno de Granada, corre al O, y entra en el grande de la Magdalena, enfrente de la Ciudad de la Plata.

**SUBA**, Pueblo del Corregimiento de Boza en el Nuevo Reyno de Granada, es de temperamento frio, abundante en trigo, maiz, cebada y papas, está 3 leguas al N de Santa Fe.

**SUBCUNCA**, Pueblo de la Provincia y Corregimiento de Aimaraez en el Perú, anexo al Curato del de Ancobamba.

**SUBERCIAS**, Nacion bárbara de Indios descubierta pocos años hace en el

Perú, descendiente de la de los Chiquitos, y de quienes se tienen pocas noticias ciertas hasta ahora.

**SUBIA**, Provincia antigua del Nuevo Reyno de Granada, célebre por el magnífico Palacio de los Zipas ó Reyes de Bogotá que habia, aun se ven los vestigios de un gran camino que habia de Bogotá á él, y aunque tambien tenian allí una gran fortaleza con buena guarnicion para contener las invasiones de los Indios Panches que eran confinantes, no ha quedado de uno y otro mas que la memoria.

**SUCHIAPA**, Pueblo de la Provincia y Alcaldía mayor de Chiapa en el Reyno de Guatemala, perteneciente al partido y distrito de su Capital.

Otro de la Cabecera de Latani y Alcaldía mayor de Villalta en Nueva España tiene 41 familias de Indios, y está 34 leguas de su Capital.

**SUCHITEPEQUE**, Provincia y Alcaldía mayor del Reyno de Guatemala, confina por el N con la de Sololá y Atitán, por el O con la de Soconusco, por el Sur con el mar Pacífico, á cuya orilla se extiende su jurisdiccion: la descubrió y conquistó el

Capitán Alvarado de la comision de México, es de to muy cálido propensa á con tempestades y relámpagos los frutos son te, vainilla y de que hace uso con la por tierra, y nos de Tierra Perú por los mar del Sur, bien de cultivos y cochinilla, a nos cantidad frutos, y hace caldía tenga sea solicitada ferentes rios xan de la sierra del N y van

San Juan Nu  
lapa.

San Martin S  
titlán.

San Felipe.  
San Antonio  
taruleut.

San Sebastian  
S. Bartolomé  
satenario.

San Gabriel.  
San Lorenzo.

Tom. IV.

SU

, descendiente de la de  
hiquitos, y de quienes  
nen pocas noticias cier-  
nasta ahora.

UBIA, Provincia anti-  
del Nuevo Reyno de  
ada, célebre por el mag-  
Palacio de los Zipas ó  
es de Bogotá que habia,  
se ven los vestigios de  
gran camino que habia  
Bogotá á él, y aunque  
bien tenían allí una gran  
leza con buena guarni-  
para contener las in-  
ones de los Indios Pan-  
que eran confinantes,  
ha quedado de uno y  
mas que la memoria.

UCHIAPA, Pueblo de  
provincia y Alcaldía ma-  
de Chiapa en el Reyno  
Guatemala, pertenecien-  
el partido y distrito de su  
ital.

otro de la Cabecera de  
ani y Alcaldía mayor de  
alta en Nueva España  
e 41 familias de Indios, y  
34 leguas de su Capital.  
UCHITEPEQUE, Pro-  
vincia y Alcaldía mayor del  
no de Guatemala, con-  
por el N con la de So-  
y Atitán, por el O con  
le Soconusco, por el Sur  
el mar Pacífico, á cuya  
la se extiende su juris-  
dicion: la descubrió y con-  
quis-

SU

quistó el Capitan Pedro de  
Alvarado de orden y por  
comision de Hernan Cortés  
despues que se apoderó de  
México, es de temperamen-  
to muy cálido toda ella, y  
propensa á continas lluvias  
con tempestades de truenos  
y relámpagos: sus principa-  
les frutos son el cacao, acho-  
te, vainilla y otras drogas,  
de que hace un gran comer-  
cio con la Nueva España  
por tierra, y con los Rey-  
nos de Tierra Firme y el  
Perú por los Puertos de la  
mar del Sur, y no dexa tam-  
bien de cultivar algun añil  
y cochinilla, aunque en me-  
nos cantidad que los otros  
frutos, y hace que esta Al-  
caldía tenga estimacion y  
sea solicitada: riéganla di-  
ferentes rios que todos ba-  
xan de la sierra de la parte  
del N y van á desaguar al

San Juan Nigua-  
lapa.  
San Martin Sapo-  
titlán.  
San Felipe.  
San Antonio Re-  
taruleut.  
San Sebastian.  
S. Bartolomé Ma-  
satenango.  
San Gabriel.  
San Lorenzo.  
Tom. IV.

San Francisco Sa-  
potitán.  
Santiago Zambo.  
San Gaspar Cuy-  
tenango.  
San Andres.  
Santa Catalina Zi-  
quisnalá.  
La Asuncion.  
San Andres.  
Santa Lucía Ma-  
gualpán.

SU

587

mar; los principales son el  
de su mismo nombre, lla-  
mado tambien Nahualate, el  
de Chipilapa, de Acome, y  
el de Escuita que le sirve de  
límites y de division, con  
el partido de este nombre;  
en todos ellos abunda el pes-  
cado que es de excelente ca-  
lidad, y con preferencia el  
que llaman los Indios teme-  
pechin, que tiene singular  
aprecio: la Capital de esta  
Provincia es el Pueblo del  
mismo nombre con la advo-  
cacion de San Antonio, es  
de clima muy cálido, situa-  
do á la orilla del rio de su  
denominacion, tiene 1480  
Indios de la Nacion Sutu-  
hil dedicados al cultivo de la  
cochinilla y el añil, y anexo  
á su Curato el Pueblo de  
San Juan Nigualapa en que  
habitan otros 80: los demas  
Pueblos son

San Juan Alote-  
ca.  
San Christoval.  
Sto. Domingo So-  
ricán.  
San Francisco I-  
changuegue.  
Zamaya.  
Sto. Domingo Re-  
taruleut.  
S. Bernardino Si-  
nacó.  
Ffff San

San Pablo Xocopilas.  
Santo Tomas.

San Miguel.  
San Francisco de la Cestilla.

Santa Bárbara.  
Sta. Catalina Retaluleut.

**SUCUBUTI**, Rio de la Provincia y Gobierno del Darien y Reyno de Tierra-Firme, tiene su origen en las montañas de ella á la parte del E, y corre siguiendo su curso al O hasta que entra en el grande de Chucunaqui.

**SUCUMBOS**, Pueblo de la Provincia y Gobierno de Pastos en el Reyno de Quito, situado á orilla del rio de San Miguel.

**SUCUNCA**, Santa Maria de) Pueblo de la Provincia y Gobierno de Sonora en Nueva España, situado á orilla de un rio en el territorio de los Indios Sohaipuris, cerca de la Villa y presidio de San Felipe de Guevavi.

**SUD**, Rio pequeño de la Provincia y Colonia de Virginia, corre al N E.

**SUDBURI**, Ciudad del Condado de Midlesex en la Provincia y Bahía de Massachusetts, situada á la orilla de un rio del mismo nombre que entra en el de Concord, está 5 millas al S de esta Ciudad y 14 al O de Cambridge.

**SUDCHA**, Pueblo de la Provincia y Corregimiento de Guailas en el Perú, anexo al Curato del de Aija.

**SUERTE**, Rio de la Provincia y Gobierno de Vera-gua en el Reyno de Tierra-Firme, sale al mar del N, entre el Puerto del Portete y el rio de los Anzuelos.

**SUESCA**, Pueblo de la Provincia y Corregimiento de Ubate en el Nuevo Reyno de Granada, situado en una llanura, es de temperamento frio, abundante en frutos y semillas de este clima, fué Curato de los Religiosos de Santo Domingo, y Cura de él Don Fr. Juan de Ladrada, Obispo despues de Cartagena: fué en tiempo de la gentilidad de los Indios Ciudad grande y rica llamada Suezusa, que en su idioma significa color de guacamaya por la variedad de verdes que hay en su llanura; era Ciudad libre ó anseática, al modo de la República de Ginebra, donde se daba asilo á todos los que se refugiaban á ella: la conquistó Gonzalo Ximenez de Quesada el año de 1537,

y

y despues s  
donde escrib  
dio historial  
de aquel Rey  
tulo de Ratos  
está reducida  
corto que ter  
nos y otros  
dista 10 legua  
ta Fe.

**SUETI**, R  
vincia y Gobi  
có en el Nu  
Granada, na  
rior de sus m  
al O, y sale á  
trada del gra  
sirviendo de  
sion de esta  
del Darien.

Otro rio h  
nombre en la  
Gobierno del  
corre al mist  
el anterior,  
grande de C

**SUEUR**,  
Provincia y  
Luisiana en la  
tentrional, c  
los Franceses  
Misisipi y e  
Bois.

**SUFFIELD**  
la Provincia  
sets en los E  
de la Améric  
orilla del rio  
**SUFFOLK**

**SU**

Santa Bárbara.  
o de Sta. Catalina Re-  
taluleut.

**SUDCHA**, Pueblo de la  
Provincia y Corregimiento  
Guailas en el Perú, ane-  
al Curato del de Aija.

**SUERTE**, Rio de la Pro-  
vincia y Gobierno de Vera-  
a en el Reyno de Tierra-  
rme, sale al mar del N,  
cre el Puerto del Portete  
el rio de los Anzuelos.

**SUESCA**, Pueblo de la  
Provincia y Corregimiento  
Ubate en el Nuevo Rey-  
de Granada, situado en  
a llanura, es de tempe-  
mento frio, abundante en

tos y semillas de este cli-  
, fué Curato de los Re-  
sios de Santo Domingo,  
Cura de él Don Fr. Juan

Ladrada, Obispo despues  
Cartagena: fué en tiem-  
de la gentilidad de los  
dios Ciudad grande y ri-  
llamada Suezusa, que en  
idioma significa color de  
acamaya por la variedad  
verdes que hay en su lla-  
ra; era Ciudad libre ó  
eática, al modo de la  
pública de Ginebra, don-  
se daba asilo á todos los  
e se refugiaban á ella: la  
quisió Gonzalo Ximenez  
Quesada el año de 1537,

y

**SU**

y despues se retiró á ella,  
donde escribió su compen-  
dio historial de la conquista  
de aquel Reyno con el tí-  
tulo de Ratos de Suesca; hoy  
está reducida á un Pueblo  
corto que tendrá 100 veci-  
nos y otros tantos Indios,  
dista 10 leguas al N de San-  
ta Fe.

**SUETI**, Rio de la Pro-  
vincia y Gobierno del Cho-  
có en el Nuevo Reyno de  
Granada, nace en lo inte-  
rior de sus montañas, corre  
al O, y sale á la boca ó en-  
trada del grande de Atrato,  
sirviendo de límites y divi-  
sion de esta Provincia y la  
del Darien.

Otro rio hay del mismo  
nombre en la Provincia y  
Gobierno del Darien que  
corre al mismo rumbo que  
el anterior, y entra en el  
grande de Chucunaqui.

**SUEUR**, Fuerte de la  
Provincia y Gobierno de  
Luisiana en la América Sep-  
tentrional, construido por  
los Franceses á orilla del rio  
Misisipi y entrada del de  
Bois.

**SUFFIELD**, Pueblo de  
la Provincia de Massachu-  
sets en los Estados Unidos  
de la América, situado á  
orilla del rio Connecticut.

**SUFFOLK**, Condado y

**SU**

589

division de la Provincia de  
Nueva Yorck en los Esta-  
dos Unidos de la América,  
que comprehende toda la  
parte oriental de la Isla Lar-  
ga ó Long Island, de las de  
Shelter, Fisher, Plum y  
Wight, se estableció muy  
á los principios de la entra-  
da de los Ingleses en esta  
Provincia, y á excepcion  
de una corta Congregacion  
Episcopal, todos los demas  
habitantes son Presbiteria-  
nos, y casi todos comercian  
en ganado; y sin embargo  
de la mucha distancia en  
que están de la Nueva Yorck  
los envian á vender á los  
mercados de Boston y de  
Rhode Island ó Isla de Ro-  
das: los Indios de este ter-  
ritorio, que antes eran mu-  
chos, hoy están reducidos  
á un cortísimo número, y  
estos por lo comun son cria-  
dos de los Ingleses.

Otro Condado y division  
hay de este nombre en la  
Provincia y Bahía de Mas-  
sachusetts, de los mismos  
Estados Unidos de la Amé-  
rica.

Un Pueblo de la Provin-  
cia y Colonia de Virginia  
en el Condado de la Prin-  
cesa Ana, situado á la ori-  
lla y cabecera del rio Eli-  
sabeth.

SU-

**SUGACHI**, Rio de la Provincia y Gobierno de Mainas en el Reyno de Quito, nace en la serrania que la divide de la de Quixos y Macas, corre inclinándose al SSE, y entra en el de Pastaza.

**SUGAMUXI**, vease Sogamoso.

**SUGAR**, ó Sucre) Rio pequeño de la Provincia de Connecticut, una de las de la Nueva Inglaterra en los Estados Unidos de la América, nace del lago Sunopee, y entra en el rio Connecticut.

**SUGUACHI**, Rio grande y caudaloso que corre por tierras y paises desconocidos al SE, donde el rio Pastaza se divide en dos brazos formando una grande Isla, y entra en él por la parte occidental en 3 gr. 35 min. de lat. aust.

**SUILA**, Pueblo pequeño de la Provincia y Gobierno del Darien y Reyno de Tierra-Firme, es de Indios gentiles, y está situado á la orilla del golfo del Darien.

**SUIPACHA**, Pueblo de la Provincia y Corregimiento de Chichas y Tarija en el Perú, situado en lo alto de un monte, á cuya falda

corre un rio, está 20 leguas de Cotagaita.

**SUIPIRA**, Pueblo de la Provincia y Corregimiento de Piura en el Perú, anexo al Curato del de su Capital.

**SUIST**, Rio de la Isla de Jamayca, nace en el centro de ella en la cabeza del E, corre al N, y sale al mar entre el rio Grande y la Bahía de Orange.

**SULA**, Pueblo de la Cabeza de partido y Alcaldía mayor de la Barca en el Reyno de Nueva Galicia y América Septentrional.

**SULETI**, Rio de la Provincia y Gobierno del Chocó en el Nuevo Reyno de Granada, nace en sus montañas, y sale al mar por la parte del O en la boca del rio Arrato, cerca de los límites que dividen esta Provincia de la del Darien.

**SULIA**, Rio grande y caudaloso de la Provincia y Gobierno de Pamplona en el Nuevo Reyno de Granada, nace en su inmediacion, corre siempre al N, y recogiendo las aguas de otros muchos se une con el Catacumbo, y separándose otra vez á poco espacio forma tres bocas para entrar en la laguna de Maracaibo, dexando antes una gran-laguna

guna llana  
mas arriba  
la Grita :  
8 gr. 35 m

Tiene  
un Pueblo  
y Gobierno  
terior, sit  
Ciudad d  
poca dista  
no que va  
dado poco  
den del R  
bastian G

**SULIV**  
fia de la  
Costa de l  
bierno de  
trada del

**SULL**  
antigua de  
ritorio y  
Gran Chin  
y unió al  
Capac XI  
dilata por  
mar Pacifico  
te de la Pr

**S. SULF**  
los Franc  
va Francia  
tuado á o  
Lorenzo ce  
entrada de

**SUMA**,  
la Provinc  
la Guayana  
lucia, nace  
los Indios

gu-

**SU**

corre un rio, está 20 leguas  
de Cotagaita.

**SUIPIRA**, Pueblo de la  
Provincia y Corregimiento  
de Piura en el Perú, anexo  
al Curato del de su Capital.

**SUIST**, Rio de la Isla  
de Jamayca, nace en el cen-  
tro de ella en la cabeza del  
E, corre al N, y sale al  
mar entre el rio Grande y  
la Bahía de Orange.

**SULA**, Pueblo de la Ca-  
beza de partido y Alcaldía  
mayor de la Barca en el  
Reyno de Nueva Galicia y  
América Septentrional.

**SULETI**, Rio de la Pro-  
vincia y Gobierno del Cho-  
co en el Nuevo Reyno de  
Granada, nace en sus mon-  
tañas, y sale al mar por la  
parte del O en la boca del  
rio Arrato, cerca de los lí-  
mites que dividen esta Pro-  
vincia de la del Darien.

**SULIA**, Rio grande y  
caudaloso de la Provincia y  
Gobierno de Pamplona en  
el Nuevo Reyno de Grana-  
da, nace en su inmediación,  
corre siempre al N, y re-  
uniendo las aguas de otros  
muchos se une con el Ca-  
cacumbo, y separándose otra  
vez á poco espacio forma  
tres bocas para entrar en la  
laguna de Maracaibo, de-  
candando antes una gran la-  
gu-

**SU**

guna llamada el Baradero  
mas arriba de la Ciudad de  
la Grita: su boca está en  
8 gr. 35 min. de lat. bor.

Tiene el mismo nombre  
un Pueblo de la Provincia  
y Gobierno que el rio an-  
terior, situado al N de la  
Ciudad de Pamplona y á  
poca distancia en el cami-  
no que va á Santa Fe, fun-  
dado pocos años hace de or-  
den del Rey por Don Se-  
bastian Guillén.

**SULIVANS**, Isla peque-  
ña de la mar del N en la  
Costa de la Provincia y Go-  
bierno de Georgia á la en-  
trada del rio Cooper.

**SULLANA**, Provincia  
antigua del Perú en el ter-  
ritorio y jurisdicción del  
Gran Chimú, la conquistó  
y unió al Imperio Huayna-  
Capac XIII Monarca, se  
dilata por toda la Costa del  
mar Pacífico, y hoy es par-  
te de la Provincia de Santa.

**S. Sulpicio**, Pueblo de  
los Franceses en la Nue-  
va Francia ó Canadá, si-  
tuado á orilla del rio San  
Lorenzo cerca de la boca ó  
entrada del rio Maquinonge.

**SUMA**, Rio pequeño de  
la Provincia y Gobierno de  
la Guayana ó nueva Anda-  
lucía, nace en el país de  
los Indios Caribes feroces,

**SU 591**

y entra en el de Caroni mas  
arriba de la boca donde le  
entra el caudaloso Arvi.

**SUMAPAMPA**, Pueblo  
de la Provincia y Gobier-  
no del Tucumán en el Pe-  
rú, situado á la orilla del  
rio Dulce ó del Estero, y  
al S de la Ciudad de este  
nombre.

**SUMAPÁZ**, Pueblo de  
la Provincia y Corregimien-  
to de Pásca en el Nuevo  
Reyno de Granada, vease  
Altagracia.

Tiene el mismo nombre  
un rio grande y caudaloso  
que baña las Provincias de  
Sutagaos y de Tocaima en  
el Nuevo Reyno de Grana-  
da, nace en la sierra de los  
Pardaos, corre al N, y in-  
clinando luego su curso al  
O se une con el de Pazca,  
y ambos forman el de Fu-  
sagasugá para entrar en el  
grande de la Magdalena.

**SUMARA**, Pueblo de la  
Provincia y Corregimiento  
de Abancai en el Perú, ane-  
xo del Curato del de Chin-  
caipucquio.

**SUMASINTLA**, Rio de  
la Provincia y Alcaldía ma-  
yor de Tabasco en Nueva  
España, corre al N, y sale  
al mar en la laguna de Tér-  
minos.

**SUMAUNA**, Pueblo de  
la



la Provincia y Capitanía del Pará en el Brasil, situado á la boca ó entrada del rio Acari enfrente de la Isla de su nombre.

Está esta en el rio de las Amazonas formada de un brazo grande de él, y pertenece á la misma Provincia que el Pueblo anterior.

**SUMBIRCA**, Pueblo de la Provincia y Corregimiento de Canta en el Perú, anexo al Curato del de Guamantanga.

**SUMPIT**, Rio pequeño de la Provincia de Georgia en los Estados Unidos de América, corre al E, y entra en el Noire ó Negro delante de la Ciudad de Torgentown.

**SUÑA**, Pueblo de la Provincia y Gobierno de Quixos y Macas en el Reyno de Quito.

**SUNBURN**, Ciudad de la Nueva Jersey Occidental en los Estados Unidos de la América, situada á la orilla del brazo que corre al E del rio Delawar, 12 millas distante al S E de Philipsburg.

**SUNBURY**, Ciudad de la Provincia de Georgia y Estados Unidos de la América, situada en el distrito oriental de ella.

**SUNCHULI**, Monte de la Provincia y Corregimiento de Larecaja en el Perú, y del distrito de la Ciudad de la Paz, ha sido célebre por una gran mina de oro descubierta el año de 1709, la qual se trabajó con grande utilidad, y produjo mucha riqueza hasta el año de 1756 que se inundó con un brote de agua subterráneo repentinamente, habiendo sido inútiles quantos esfuerzos se han hecho para volver á habitarla.

**SUNCOOK**, Pueblo de la Provincia de Hampshire, una de las de la Nueva Inglaterra en los Estados Unidos de la América, situado á orilla del rio Pennycook.

**SUNDERLAND**, Ciudad del Condado de Hampshire en la Provincia de Massachusetts y Estados Unidos de la América, situada á orilla del rio Connecticut, 8 millas distante al N E de Hatfield, y á al S E de Derfield.

**SUNGOTO**, Rio pequeño de la Provincia y Gobierno de Mainas en el Reyno de Quito, nace del lago Nachego, corre al E, y entra en el Cahuapana.

**SUNICANCHA**, Pueblo de la Provincia y Corregimiento-

miento de t  
Perú, anex  
de S. Cosm

**SUNOPH**  
la Provincia  
una de las  
glaterra en  
dos de Amé  
un brazo ó  
necticut lla  
entre aquel  
nycook.

**SUPACA**  
de la Provin  
de Rio Gra  
sil, corre al  
tra en el Pa

**SUPACA**  
de la mis  
Reyno que  
re al mismo  
tambien en

**SUPAIGU**  
la Provincia  
Tucumán er  
la Ciudad d  
do á orilla de

**SUPAMA**  
Provincia y  
Guayana ó  
lucia, uno d  
que tienen  
Capuchinos,  
lla del rio Y

**SUPAY-Y**  
la Provincia  
Macas en el  
to, está á la  
vante, corre

## SU

**SUNCHULI**, Monte de la Provincia y Corregimiento de Larecaja en el Perú, el distrito de la Ciudad de la Paz, ha sido célebre por una gran mina de oro descubierta el año de 1709, en la cual se trabajó con gran actividad, y produjo mucha riqueza hasta el año de 1766 que se inundó con un río de agua subterráneo continuamente, habiendo sido inútiles quantos esfuerzos se han hecho para volverla a habitarla.

**SUNCOOK**, Pueblo de la Provincia de Hampshire, una de las de la Nueva Inglaterra en los Estados Unidos de la América, situado en la orilla del río Pennycook.

**SUNDERLAND**, Ciudad del Condado de Hampshire en la Provincia de Massachusetts y Estados Unidos de la América, situada en la orilla del río Connecticut, a unas millas distante al N E de Springfield, y a al S E de Hartford.

**SUNGOTO**, Río pequeño de la Provincia y Gobierno de Mainas en el Reyno de Quito, nace del lago Nachego, corre al E, y entra en el Cahuapana.

**SUNICANCHA**, Pueblo de la Provincia y Corregimiento

## SU

miento de Guarochiri en el Perú, anexo al Curato del de S. Cosme y S. Damian.

**SUNOPEE**, Laguna de la Provincia de Hampshire, una de las de la nueva Inglaterra en los Estados Unidos de América, formada de un brazo ó caño del río Connecticut llamado de Sugar, entre aquel y el de Pennycook.

**SUPACAY-GUAZU**, Río de la Provincia y Capitanía de Rio Grande en el Brasil, corre al N N O, y entra en el Paraná.

**SUPACAY-MERIN**, Río de la misma Provincia y Reyno que el anterior, corre al mismo rumbo, y entra tambien en el Paraná.

**SUPAIGUA**, Pueblo de la Provincia y Gobierno del Tucumán en el distrito de la Ciudad de Jujui, situada á orilla del río Laquiaca.

**SUPAMA**, Pueblo de la Provincia y Gobierno de Guayana ó Nueva Andalucía, uno de las Misiones que tienen allí los Padres Capuchinos, situado á orilla del río Yuruario.

**SUPAY-YACU**, Río de la Provincia de Quixos y Macas en el Reyno de Quito, está á la parte del Levante, corre al S E, y entra

## SU

593

en el río Coca por la parte occidental al N del de Sardinas, en 22 min. 7 seg. de lat. aust.

**SUPAY-URCU**, que significa cerro del diablo) Monte de la Provincia y Corregimiento de Cuenca en el Reyno de Quito, entre los valles de Chuquipata y de Paute, célebre por las imaginadas riquezas que dicen que oculta, y á que dió nombre la siguiente fábula. Un Extremefío que se hallaba en su país oprimido de la miseria y abandonado á la desesperacion invocaba el auxilio del demonio y maldecia la hora de su nacimiento resuelto á quitarse la vida: aprovechándose el enemigo comun de su situacion se le presentó tomando apariencia humana, y preguntándole cortesmente la causa de su tristeza, le respondió que era la mudanza de haber pasado de rico á la última pobreza; lastimado de él le ofreció enseñarle una mina inagotable de donde sacase quanto oro quisiera: admitió el Extremefío la oferta con alegría, y creido que el viaje seria corto hizo una reducida provision en que habia unos quantos panes en

sus

sus alforjas, y se acostó á dormir tranquilamente para esperar el tiempo en que habia ofrecido volver su conductor; pero así que despertó se encontró en un país desconocido para él, y en el cerro de Supay-urcu: dudoso algún tiempo en creer lo que le pasaba determinó saber qué tierra era aquella dirigiéndose á una casa que veia algo distante; por fortuna era esta de otro Extremefío, el qual luego que supo por su criado que habia allí un forastero paysano suyo, deseando tener noticias de su patria, lo hizo entrar y recibió con el mayor agasajo: sentáronse á cenar, y el dueño de la casa empezó á preguntarle por sus parientes y amigos, entretanto sacó el huésped uno de los panes que llevaba en las alforjas, que al instante conoció el otro que era hecho en España; sorprendióse al verlo tan fresco, y dexó la cena preguntándole cómo era posible que en tan poco tiempo pudiese haber hecho un viage tan largo, á que le complació el huésped contándole el suceso, y ambos convinieron que era preciso que el diablo lo hubiese conducido allí para

enriquecerse con el tesoro de aquel monte donde lo habia puesto: desde entonces le quedó el nombre de cerro del diablo, cuya historia es corriente en el Reyno de Quito y refiere el Padre Manuel Rodriguez, y aunque es una ficcion, ninguno duda allí que el monte encierra un grandísimo tesoro que sin embargo nadie ha trabajado para sacarlo: no hay duda que el aspecto del monte y las señas de minerales que hay en su falda dan motivo á creer que en él haya minas, pero esto mismo sucede á otros muchos sin la historia del Extremefío, que solo hemos referido por el origen del nombre: está en 2 gr. 28 min. de lat. aust.

SUPE, Pueblo de la Provincia y Corregimiento de Chancay en el Perú, situado á orilla del mar junto al de la Barranca.

SUPERA, Pueblo de la Provincia y Gobierno de Antioquia en el Nuevo Reyno de Granada.

SUPERAGUA, ó Suparábú como llaman otros, Isla pequeña cerca de la Costa del Brasil en la Provincia y Capitanía del Rey, á la entrada de la Bahía de Sagasú.

SU-

SUPERIO  
de de la N  
Canadá en l  
tentrional,  
pequeño mar  
ce, tiene 200  
go E O, y  
rages 80 de  
tá lleno de  
Costa merid  
sa y recta,  
trional es ma  
la navegacion  
peñas que fo  
entradas dor  
las canoas q  
levantar alg  
que se conoc  
tes por un c  
oye en las a  
todo el dia,  
tá todo el la  
lama muy gr  
de navegar  
favorable,  
dia, quando  
nos, se altera  
lencia como e  
es preciso b  
la Costa del  
contrario en  
menester al  
campar lejos  
el país que  
poco conocie  
frequentan l  
van á caza,  
lago por un  
deidad, .ofre

Tom. IV.

## SU

quecese con el tesoro  
aquel monte donde lo  
a puesto: desde enton-  
le quedó el nombre de  
del diablo, cuya his-  
es corriente en el Rey-  
le Quito y refiere el Pa-  
Manuel Rodriguez, y  
que es una ficcion, nin-  
o duda allí que el monte  
erra un grandísimo te-  
que sin embargo nadie  
trabajado para sacarlo:  
hay duda que el aspecto  
monte y las señas de  
erales que hay en su fal-  
dan motivo á creer que  
él haya minas, pero esto  
mo sucede á otros mu-  
s sin la historia del Ex-  
meño, que solo hemos re-  
do por el origen del nom-  
: está en 2 gr. 28 min.  
lat. aust.

SUPE, Pueblo de la Pro-  
cia y Corregimiento de  
ancay en el Perú, situa-  
á orilla del mar junto  
de la Barranca.

SUPERA, Pueblo de la  
ovincia y Gobierno de  
ntioquia en el Nuevo Rey-  
de Granada.

SUPERAGUA, ó Supa-  
ó como llaman otros, Isla  
queña cerca de la Costa  
l Brasil en la Provincia y  
pitanía del Rey, á la en-  
da de la Bahía de Sagasú.

SU-

## SU

SUPERIOR, Lago gran-  
de de la Nueva Francia ó  
Canadá en la América Sep-  
tentrional, ó mas bien un  
pequeño mar de agua dul-  
ce, tiene 200 leguas de lar-  
go E O, y en muchos pa-  
rages 80 de ancho N S, es-  
tá lleno de Islas, y toda la  
Costa meridional es areno-  
sa y recta, pero la septen-  
trional es mas cómoda para  
la navegacion, porque es de  
peñas que forman pequeñas  
entradas donde se refugian  
las canoas quando se ha de  
levantar alguna tempestad,  
que se conoce dos días an-  
tes por un crugido que se  
oye en las aguas, y dura  
todo el día, al siguiente es-  
tá todo el lago cubierto de  
lama muy gruesa, y se pue-  
de navegar si el viento es  
favorable, pero al tercer  
día, quando se espera me-  
nos, se altera con tanta vio-  
lencia como el Océano, que  
es preciso buscar asilo en  
la Costa del Norte, y al  
contrario en la del Sur es  
menester al segundo día  
campar lejos de la orilla:  
el país que lo rodea está  
poco conocido, y solo lo  
frequentan los Indios que  
van á caza, y tienen á este  
lago por una especie de  
deidad, ofreciéndole sacri-

Tom. IV.

## SU

595

ficios á su modo en agra-  
decimiento del mucho pes-  
cado que sacan de él y del  
respeto con que miran su  
vasta extension, y dicen que  
Michabou, Dios de las aguas,  
lo formó para coger los cas-  
tores; en el canal por don-  
de desagua en el lago Hu-  
ron hay una cascada que  
forman grandes peñas, que  
segun la tradicion de aque-  
llos bárbaros son restos de  
una calzada que construyó  
su Dios para contener las  
aguas de los rios y las del  
lago Almipegon, que for-  
maron este. Los Jesuitas Mi-  
sioneros Franceses llamaron  
del Salto de Santa Maria por  
una Iglesia que construye-  
ron allí; en algunos para-  
ges de la Costa y en varias  
Islas se hallan pedazos gran-  
des de cobre, que son ob-  
jeto del culto supersticioso  
de los salvages, mirándolos  
con veneracion como re-  
lo que les envian los Dioses  
que habitan debaxo de las  
aguas, y recogen los peda-  
citos mas pequeños conser-  
vándolos con gran cuidado  
sin hacer uso de ellos: di-  
cen que en otro tiempo ha-  
bia un peñasco de esta ma-  
teria que salia del agua, pe-  
ro como ahora no existe  
creen que lo transplantaron

Gggg los

los Dioses á otra parte, pero se debe creer que con el tiempo las olas del lago lo han cubierto de arena y lana; lo cierto es que en muchos parages se ha hallado gran cantidad de este metal, y en la Iglesia referida hicieron de él los Misioneros candeleros, cruces é incensarios: está el centro de este lago en 47 gr. 10 min. de lat. sept. y en 85 gr. 10 min. de long. occid.

SUPIA, Pueblo de la Provincia y Gobierno de Popayán en el Nuevo Reyno de Granada.

SUPIAS, Nacion bárbara de Indios de la misma Provincia y Reyno que el Pueblo anterior, de quienes tomó el nombre, los descubrió el Capitan Juan Vaddillo el año de 1537, y habitaban en los bosques inmediatos á la Ciudad de Anserma; se distinguian en Supias altos y baxos, pero todos formaban una Nacion; eran al principio muchísimos, pero ya se han reducido á muy pocos esparcidos por los bosques.

SUPIAYES, ó Supayes) Nacion bárbara de Indios de la Francia Equinoccial, viven en el territorio confinante á la Cayena, de don-

de distan 20 leguas al Mediodia, entre los rios Apurvaca y Camovi; confinan estos Indios hácia el Poniente con la Nacion de los Acuaranis y al NO con la de los Nourages, son dóciles, de genio pacífico, y amigos de los Franceses.

SUPONGA, Rio pequeño de la Provincia y Colonia de Surinám en la parte de la Guayana que poseen los Holandeses, nace en la sierra de Rinocote, corre al S inclinándose algo al O, y entra en el Caroni.

SUQUISTACA, Pueblo de la Provincia y Corregimiento de Pilaya y Paspaya en el Perú, anexo al Curato del de Cinti.

SUR, Punta del) extremidad de la Isla del Caico grande ó del Norte que mira á aquel rumbo.

SURA, Provincia antigua del Perú al N del Cuzco, la conquistó y unió al Imperio Capac Yupanqui, Mo. . a V; es montuosa, inculta, y llena de bosques, rios y lagunas, por cuya razon está desierta.

SURABA, Pueblo pequeño de Indios bárbaros de la Provincia y Gobierno del Darien, situado en las montañas que miran al-golfo de

es-

este nombre Norte.

SURAM, Guayana ó zonas en l seen los H mar cerca o

SURAR, Provincia Mérida, y jurisdicción el Nuevo nada.

SURAR, Provincia Santa Mar Reyno de C N de la Ciu Girón, á l rio de Leb este.

SURCO, Provincia del Cercad

Otro Pue nombre en Corregimie ri en el mi xo al Curat de Matuca

SURCO, de la Prov miento de rú, situado rio Angoya Tayacaxa.

SUREA, de la Prov de la Luis

**SU**

distan 20 leguas al Mérida, entre los ríos Apuríca y Camovi; confinan con los Indios hácia el Poniente con la Nación de los Acuninis y al NO con la de los Bourages, son dóciles, de genio pacífico, y amigos de los Franceses.

**SUPONGA**, Río pequeño de la Provincia y Colonia de Surinám en la parte de la Guayana que poseen los Holandeses, nace en la tierra de Rinocote, corre al inclinándose algo al O, y entra en el Caroni.

**SUQUISTACA**, Pueblo de la Provincia y Corregimiento de Pilaya y Paspaya en el Perú, anexo al Curato del de Cinti.

**SUR**, Punta del) extremidad de la Isla del Caico grande ó del Norte que mira á aquel rumbo.

**SURA**, Provincia antigua del Perú al N del Cuzco, la conquistó y unió al Imperio Capac Yupanqui, llamada V; es montuosa, fértil, y llena de bosques, ríos y lagunas, por cuya zona está desierta.

**SURABA**, Pueblo pequeño de Indios bárbaros de la Provincia y Gobierno del Darien, situado en las montañas que miran al golfo de

es-

**SU**

este nombre á la vanda del Norte.

**SURAMACA**, Río de la Guayana ó país de las Amazonas en la parte que poseen los Holandeses, sale al mar cerca del de Cupename.

**SURARE**, Pueblo de la Provincia y Gobierno de Mérida, y del distrito de la jurisdicción de Pamplona en el Nuevo Reyno de Granada.

**SURATA**, Río de la Provincia y Gobierno de Santa Marta en el Nuevo Reyno de Granada, nace al N de la Ciudad de San Juan Girón, á la otra vanda del río de Lebrija, y entra en este.

**SURCO**, Pueblo de la Provincia y Corregimiento del Cercado en el Perú.

Otro Pueblo hay de este nombre en la Provincia y Corregimiento de Guarochiri en el mismo Reyno, anexo al Curato del de S. Juan de Matucana.

**SURCOBAMBA**, Pueblo de la Provincia y Corregimiento de Guanta en el Perú, situado á la orilla del río Angoyaco en la Isla de Tayacaxa.

**SUREAU**, Río pequeño de la Provincia y Gobierno de la Luisiana en la Amé-

**SU 597**

rica Septentrional, corre al SO, y entra en el Misouri.

**SURIMANA**, Pueblo de la Provincia y Corregimiento de Tinta ó Canes y Canches en el Perú, anexo al Curato del de Pampamarca.

**SURIMENA**, Pueblo de la jurisdicción de la Ciudad de Santiago de las Atalayas en el Gobierno de los Llanos de Neiba y Nuevo Reyno de Granada, situado á

la orilla del río Meta, tiene este nombre por la inmediación á una cienega así llamada, tuvo antes el de Guanaapalo por haber sido su primera fundación cerca de este río que después se trasladó á donde está, es de

temperamento muy cálido, pero abundante de frutos de este clima, y de unos árboles muy frondosos que dan copiosa cosecha de una fruta de color jaspeado semejante al membrillo, con la diferencia que en la punta de la fruta está el hueso fuera, y es tan activa como el mas fuerte cáustico, y así la usan para abrir fuentes, pues con el espacio de un credo que se mantenga un pedazo puesto sobre la carne hace una llaga; toda su medula que es muy dulce se convierte en agua, de que

que hacen los naturales una bebida para refrescar : está este Pueblo muy poblado de Indios que son muy laboriosos , dista 24 leguas de su Capital.

**SURINAM** , Colonia y Provincia de los Holandeses en la América Meridional, á la orilla occidental del rio de su nombre , distante 15 millas de su entrada : los Franceses se establecieron en este país el año de 1640, pero habiéndolo hallado mal sano lo abandonaron luego; y los Ingleses enviaron el de 1661 una Colonia , pero el de 1674 la cedieron á los Holandeses en cambio de la Nueva Yorck : estaba entonces todo aquel territorio lleno de bosques que no daban paso al sol ni al ayre para purificarlo de las exalaciones nocivas que lo hacian muy mal sano; sin embargo los habitantes de Zelandia resolvieron establecerse allí baxo de la proteccion de los Estados Generales , y viendo que el país era capaz de producir mucha cantidad de azucar cortaron tantos árboles, que secando el sol y el viento el terreno hicieron el clima mas sano : los Estados de Zelandia á quienes pertene-

cia el país lo vendieron á la Compañia Holandesa de las Indias Occidentales; pero no estando esta en disposicion de enviar las provisiones necesarias se enagenó de una tercera parte para venderla á el Magistrado de Amsterdam , y otra al Señor Van Aarsens , Señor de Someldyck , por lo qual se llamó desde entonces Sociedad de Surinám porque pertenecia á tres propietarios , aunque la Soberanía era de los Estados Generales : despues que se hizo esta division se establecieron diversas familias , y plantaron cañas de azucar que producen inmensa utilidad , y al paso que se pobló la Colonia se hizo mas saludable el ayre con haber desmontado los bosques y cultivado el terreno, lo qual atraxo tanto número de gentes que el año de 1682 se calculaba que habia mas de 600 familias : este próspero principio hizo que los Estados favoreciesen y protegiesen la Colonia , para lo qual le concedieron el año de 1683 una Patente que contiene 32 artículos , no solo en favor de la Compañia de las Indias Occidentales , sino para seguridad de todos los que se fue-

fuesen  
otras v  
taba au  
fia era  
un den  
moneda  
cada r  
embarc  
venian  
nám, c  
bras de  
cada u  
de la C  
como n  
100 de  
caderias  
Holanda  
y adema  
de un  
para lle  
gacion  
camente  
comodid  
tes sin  
nas : to  
las Pro  
nen libe  
ó de in  
rinám p  
derecho  
ladas ,  
cion de  
Africa  
guna e  
cio excl  
y de ir  
Puertos  
dos. La  
gó á re

SU

cia el país lo vendieron á la Compañia Holandesa de las Indias Occidentales; pero no estando esta en disposicion de enviar las provisiones necesarias se enagenó de una tercera parte para venderla á el Magistrado de Amsterdam, y otra al Señor Van Aarsens, Señor de Someldyck, por lo qual se llamó desde entonces Sociedad de Surinám porque pertenecía á tres propietarios, aunque la Soberanía era de los Estados Generales: despues que se hizo esta division se establecieron diversas familias, y plantaron cañas de azucar que producen inmensa utilidad, y al paso que se pobló la Colonia se hizo mas saludable el ayre con haber desmontado los bosques y cultivado el terreno, lo qual atraxo tanto número de gentes que el año de 1682 se calculaba que habia mas de 600 familias: este próspero principio hizo que los Estados favoreciesen y protegiesen la Colonia, para lo qual le concedieron el año de 1683 una Patente que contiene 32 artículos, no solo en favor de la Compañia de las Indias Occidentales, sino para seguridad de todos los que se fue-

SU

fuesen á establecer: entre otras ventajas con que estaba autorizada la Compañia era una la de imponer un derecho de 3 guilders, moneda Holandesa, sobre cada 100 toneladas de las embarcaciones que iban ó venian al Puerto de Surinám, como de exigir 50 libras de azucar cada año de cada uno de los habitantes de la Colonia, así blancos como negros, y 2 y  $\frac{1}{2}$  por 100 del valor de las mercaderias que se enviaban á Holanda ó se vendian allí, y ademas de esto la ventaja de un derecho exclusivo para llevar negros, con obligacion de venderlos públicamente de dos en dos para comodidad de los habitantes sin distincion de personas: todos los naturales de las Provincias Unidas tienen libertad de establecerse ó de ir á comerciar á Surinám pagando el referido derecho por cada 100 toneladas, y haciendo obligacion de no ir á la Costa de Africa ni á otra parte alguna en que tenga comercio exclusivo la Compañia, y de ir en derechura á los Puertos de los Estados Unidos. La Compañia se obligó á resarcir á la Zelandia

SU 599

y Someldyck, y á proveer de artilleria y municiones de guerra los establecimientos, y á pagar las tropas, cuidando de todo lo que tenga relacion á la seguridad de la Colonia, como á enviar Ministros que son pagados por esta. El gran número de Holandeses y Franceses que se han retirado allí á establecer plantaciones la han puesto en un estado florecientísimo, de modo que se ha extendido 30 leguas mas arriba de la boca del rio Surinám; pero es muy probable que no se extiendan mas porque las cascadas que tiene el rio hacen imposible su navegacion; y tiene ademas de esto una muralla natural formada de disformes peñascos, que sirven á un tiempo de frontera á la Colonia y de fortificacion contra los Indios salvages que habitan las montañas, y se asegura que las plantaciones pasan de 500 dando inmensa utilidad; todas están situadas á las orillas de los rios Comewine y Cotica, y este último es un brazo del Surinám: uno y otro abundan de excelente pescado; y en los bosques hay una inmensa variedad de páxaros. El cli-



clima desde fines de Noviembre hasta principios de Julio es muy templado, así porque las nubes impiden los rayos del sol, como porque casi de continuo corre viento N-E, y llueve muchísimo; el resto del año es muy cálido, especialmente cuando no hay lluvias. El comercio principal de esta Colonia consiste en las producciones del país, que son azúcar, algodón, tabaco y palo de tinte, y los Holandeses han plantado café, probando tan bien que sacan porción muy considerable para Holanda, donde tiene tanta estimación como el que llevan de Levante. La tierra se cultiva con negros esclavos, de que provee á los plantadores la Compañía; pero no hay bestias de carga que tengan una vida tan infeliz como estos miserables que están precisados á trabajar incesantemente, sufriendo el mas riguroso trato por la menor transgresion de las órdenes de sus imperiosos amos; estos solo les dan cinco ó seis horas los Sábados para cultivar sus huertos, que es lo único que tienen para mantenerse, á excepcion de una corta cantidad de carne salada que

les dan alguna vez dexándosela sobre una mesa sin otra cosa: el bárbaro trato los reduce muchas veces á la desesperacion buscando á toda costa su libertad; y quando temen ser cogidos, ó no pueden lograr aquella, se dan la muerte ellos mismos, y algunos sufren los tormentos mas atroces con increíble valor y constancia. Para el gobierno de esta Colonia hay en Amsterdam un Colegio compuesto de diez Directores, de los quales cinco se eligen de los Magistrados de la Ciudad, quatro de la Compañía de las Indias Occidentales, y uno el Señor de Someldyck; y aunque este tribunal es opuesto á la Compañía, da sus órdenes y manda á la regencia de Surinám todo lo perteneciente á la conservación de la Colonia, y los referidos Directores nombran el Gobernador que debe tener la aprobacion de los Estados Generales, y prestar su juramento así á estos como á aquellos. Este Xefe, que tiene á sus órdenes un Comandante, exerce en nombre de los Estados Generales y de la Compañía una suprema autoridad en la Colonia en los negocios civiles

les y militares  
asuntos de gra  
gacion de c  
sultar al C  
del qual es  
bunal de Ju  
te; bien qu  
uno ni otro  
to, y que de  
dad: se co  
del Presiden  
dante que  
sejero, y de  
de un Fisc  
El Tribunal  
ta del Gob  
Consejeros,  
un Alcalde:  
puede prove  
pleos vacan  
como milita  
hasta que re  
Colegio de  
todas las ór  
los reglame  
recen conve  
guridad de  
tra los msu  
de los enem  
el Consejo d  
Comandante  
nes, y todos  
jo Político q  
res; en él p  
parece neces  
mas de este  
Guerra sub  
componen el  
todos los Ofi

SU

dan alguna vez dexán-  
ela sobre una mesa sin  
a cosa: el bárbaro trato  
reduce muchas veces á  
deseperacion buscando  
da costa su libertad; y  
ndo temen ser cogidos,  
o pueden lograr aquella,  
dan la muerte ellos mis-  
; y algunos sufren los  
mentos mas atroces con  
reible valor y constancia.  
a el gobierno de esta Co-  
ia hay en Amsterdam un  
legio compuesto de diez  
ectores, de los cuales  
co se eligen de los Ma-  
trados de la Ciudad, qua-  
de la Compañia de las  
dias Occidentales, y uno el  
ñor de Someldyck; y aun-  
e este tribunal es opuesto  
a Compañia, da sus ór-  
nes y manda á la regen-  
de Surinám todo lo per-  
eciente á la conservacion  
la Colonia, y los referi-  
Directores nombran el  
obrador que debe tener  
aprobacion de los Esta-  
Generales, y prestar su  
amento asi á estos como  
aquellos. Este Xefe, que  
ne á sus órdenes un Co-  
ndante, exerce en nom-  
e de los Estados Genera-  
y de la Compañia una  
prema autoridad en la Co-  
ia en los negocios civil-  
les

SU

les y militares; pero en los  
asuntos graves tiene obli-  
gacion de convocar y con-  
sultar al Consejo Politico,  
del qual es, como del Tri-  
bunal de Justicia, Presiden-  
te; bien que no tiene en  
uno ni otro mas que un vo-  
to, y que decide la plurali-  
dad: se compone, ademas  
del Presidente, del Coman-  
dante que es primer Con-  
sejero, y de otros nueve, y  
de un Fiscal y Secretario.  
El Tribunal de Justicia consta  
del Gobernador, cinco  
Consejeros, un Secretario y  
un Alcalde: el Gobernador  
puede proveer todos los em-  
pleos vacantes asi civiles  
como militares, pero solo  
hasta que reciba órdenes del  
Colegio de Directores: da  
todas las órdenes, y hace  
los reglamentos que le pa-  
recen convenientes á la se-  
guridad de la Colonia con-  
tra los insultos y ataques  
de los enemigos, y forma  
el Consejo de Guerra con el  
Comandante y los Capita-  
nes, y todos los del Conse-  
jo Politico que sean Milita-  
res; en él propone lo que le  
parece necesario. Hay ade-  
mas de este otro Consejo de  
Guerra subalterno, que lo  
componen el Comandante y  
todos los Oficiales, Capita-

SU 601

nes, Tenientes y Alféreces,  
para juzgar los delitos com-  
etidos por la tropa, y casti-  
garlos. La Cámara de Huér-  
fanos se gobierna por qua-  
tro Comisarios, con un Se-  
cretario. La tropa pagada  
para defender la Colonia  
consiste en quatro Compañias  
de Infanteria, que tien-  
nen un Capitan, un Tenien-  
te, un Alférez y dos Sar-  
gentos: el Gobernador es  
Coronel de las quatro, y Ca-  
pitan de la primera; y en  
la Plana Mayor tienen un  
Sargento Mayor, Cirujano  
y Preboste. Toda la Colonia  
está dividida en ocho par-  
tidos, que son Pamaribo al-  
to, Pamaribo baxo, Thora-  
rika, Comewine alto, Co-  
mewine baxo, Cotica, Pe-  
rica y Pará, cada una de  
las cuales forma una Com-  
pañia de Milicias que tien-  
ne Capitan, Teniente y Al-  
férez: solo hay tres Igle-  
sias de Calvinistas, y cada  
una se gobierna por un Cu-  
ra, dos ancianos y un Lec-  
tor, que es al mismo tiem-  
po Maestro de Escuela, que  
todos están bien dotados y  
pagados, como lo necesario  
para el culto. Este país tie-  
ne muchas particularidades  
de Historia Natural, de las  
quales publicó una Colec-  
cion

cion Maria Sibila Merian; natural de Francfort, que hizo un viage á Surinám sin otro objeto que este, para asegurarse de los muchos fenomenos extraordinarios que parecen increíbles, como son una especie de rana, (que vió cerca de una planta acuática de encarnado pálido, y excelente para ensalada) cuya hembra concibe y lleva sus hijillos antes de nacer sobre la espalda donde tiene el útero que es muy largo, y quando los fetos han llegado al debido tiempo abren la piel para salir uno despues de otro. La ingeniosa Tudesca queriendo hacer ver en Europa esta singularidad de la naturaleza traxo en espíritu de vino una de estas ranas con sus hijuelos, de los quales algunos tenian ya la cabeza fuera del útero y otros la mitad del cuerpo: este animal es muy buena comida, y los negros lo buscan con cuidado para ello: tiene las manos semejantes á las de la rana y los pies á los del anade. Tambien hay en Surinám una gran rata en los campos que lleva sus hijos sobre la espalda, á donde suben corriendo quando se espantan ó hayen ó tie-

nen otro motivo, enredando su cola con la de la madre para ir seguros: y una planta llamada dormilona, digna de que hagamos mencion de ella, llámase así por la disposicion particular que toman sus hojas por la noche; luego que se pone el sol se unen de dos en dos una sobre otra, de modo que solo parecen una, y así se mantienen toda la noche. La referida observadora que hemos citado tuvo la aplicacion de cultivarla y de descubrir su virtud vulneraria. Hay en esta Colonia un Pueblo de Judios, y lo interior del país hácia Poniente y al NO está habitado de Indios Caribes, de los quales hay algunos tribus que son aliados de los Holandeses y comercian con ellos: los Franceses mandados por el Xefe de Esquadra Mr. Ducase intentaron apoderarse de esta Colonia el año de 1688, pero no pudieron conseguirlo: la Capital es Paramaribo.

Tiene el mismo nombre un rio grande de la Provincia de la Guayana en la parte que poseen los Holandeses, y de quien le toma la Colonia y país anterior, situada á su orilla occidental,

tal, 15 le  
la boca, ba  
de Pará, y  
el país de  
baros, y c  
tuoso de m  
del Mediod  
salir al ma  
una cascad  
to de Surin  
es navegabl  
trada unos  
que en la  
tres pies de  
de ellos en  
el rio mas  
es navegabl  
guas tierra  
todo este es  
muy cultiva  
en la occiden  
te de Zeland  
la entrada c  
mar Atlántic  
min. de lat.  
SURINAM  
fio en la Pr  
bierno de la  
en la serran  
corre al N, y  
Aquire.  
SURIRISS  
Provincia y  
Jaen en el R  
to á la parte  
corre del S  
entra por la  
en el de Za  
3 min. de lat  
Tom. IV.

**SU**

otro motivo, enredan-  
u cola con la de la ma-  
para ir seguros: y una  
ta llamada dormilona,  
a de que hagamos men-  
de ella, llámase así por  
disposicion particular que  
an sus hojas por la no-  
; luego que se pone el  
se unen de dos en dos  
sobre otra, de modo que  
parecen una, y así se  
tienen toda la noche. La  
rida observadora que he-  
citado tuvo la aplica-  
de cultivarla y de des-  
rir su virtud vulneraria.  
y en esta Colonia un Pue-  
de Judios, y lo interior  
pais hácia Poniente y  
NO está habitado de In-  
Caribes, de los cuales  
algunos tribus que son  
dos de los Holandeses y  
ercian con ellos: los  
nceses mandados por el  
de Esquadra Mr. Du-  
e intentaron apoderarse  
esta Colonia el año de  
8, pero no pudieron con-  
uirlo: la Capital es Pa-  
aribo.  
iene el mismo nombre  
rio grande de la Pro-  
cia de la Guayana en la  
e que poseen los Holan-  
es, y de quien le toma  
Colonia y país anterior,  
ada á su orilla occiden-  
tal,

**SU**

tal, 15 leguas distante de  
la boca, baxa de los montes  
de Pará, y despues de regar  
el país de los Indios bar-  
baros, y de un curso tor-  
tuoso de mas de 40 leguas  
del Mediodia al N, antes de  
salir al mar se precipita de  
una cascada y forma el sal-  
to de Surinám hasta donde  
es navegable; tiene á su en-  
trada unos bancos de arena  
que en la pleamar tienen  
tres pies de agua, pero des-  
de ellos en adelante hay en  
el rio mas profundidad, y  
es navegable mas de 30 le-  
guas tierra adentro, y en  
todo este espacio se hallan  
muy cultivadas sus orillas,  
en la occidental está el fuer-  
te de Zelanda para defender  
la entrada que está en el  
mar Atlántico en 6 gr. 25  
min. de lat. bor.

**SURINAMA**, Rio peque-  
ño en la Provincia y Gó-  
bierno de la Guayana, nace  
en la serrania de Imataca,  
corre al N, y entra en el de  
Aquire.

**SURIRISSA**, Rio de la  
Provincia y Gobierno de  
Jaen en el Reyno de Qui-  
to á la parte del Mediodia,  
corre del S O al N E, y  
entra por la parte austral  
en el de Zamora en 4 gr.  
3 min. de lat. aust.

Tom. IV.

**SU 603**

**SURITE**, Pueblo de la  
Provincia y Corregimiento  
de Abancay en el Perú.

**SURRY**, Condado y dis-  
trito de la Provincia y Co-  
lonia de Virginia en la Amé-  
rica Septentrional, situado  
al N del que llaman de la  
Isla de Wight, contiene  
111050 acres de tierra, y  
tiene dos Parroquias llama-  
das Suthward y Leon Creek.

Otro Condado hay del mis-  
mo nombre, que es una Isla  
en el distrito de Salisbury  
en la Provincia y Colonia de  
la Carolina Septentrional.

**SURUBIA** ó Surubin,  
Pueblo de los Portugueses  
en la parte que poseen de  
la Guayana, situado á orilla  
del rio de las Amazonas y  
boca ó entrada del de su  
nombre.

Este nace en el país de  
los Indios Coparipucus, cor-  
re al S, y entra en el de  
las Amazonas, entre el es-  
trecho de Pauxis y el rio de  
Curupatuba.

**SURUMI**, Pueblo de la  
Provincia y Corregimiento  
de Chayanta ó Charcas en  
el Perú, anexo al Curato  
del de San Marcos de Mi-  
raflones, tiene un Santuario  
de nuestra Señora á quien  
tienen singular devocion, y  
concorre mucha gente de

Hhhh

to-

todas las inmediaciones.

**SUSA**, Pueblo de la Provincia y Corregimiento de Ubaté en el Nuevo Reyno de Granada, situado en un ameno y delicioso valle en el camino que va de Santa Fe á Chiquinquirá, entre los Pueblos de Fuquene y Simijaca, es de temperamento frio sin exceso, abundante y fértil en toda especie de frutos y semillas de tierra fria y cálida, tiene mas de 100 vecinos y otros tantos Indios, y en su intermediacion una mina de cristal de roca de tan excelente calidad que parecen diamantes brillantes; fué en tiempo de los Indios una Ciudad grande, poblada y rica, la conquistó y saqueó el Zipa ó Rey de Bogotá Nemequene, está 14 leguas al N O de Santa Fe.

**S. SUSANA**, Rio de la Provincia y Gobierno de la Luisiana en la América Septentrional, está entre los de la Trinidad y de Fores.

Tiene el mismo nombre un monte situado cerca de la Costa del estrecho de Magallanes, entre la punta de nuestra Señora de Gracia y la Bahía de San Gregorio.

**SUSSEX**, Condado de la Provincia de Pensilvania en

los Estados Unidos de la América, llamado así por la residencia de Mr. Penn en el Condado de este nombre en Inglaterra, está situado en la Bahía Delawar, y habitado de plantadores que tienen sus plantaciones separadas, y algo distantes unas de otras, segun los diferentes terrenos que ha querido elegir cada uno para establecerse.

Otro Condado hay del mismo nombre en la Nueva Jersey Occidental de los mismos Estados Unidos de la América.

**SUSQUEHANNA**, Rio de la Provincia de Pensilvania en los Estados Unidos de la América, nace cerca de los Lagos en el país de los Indios **Mokaus** en la Nueva Yorck, corre al S, y tiene diferentes cascadas que impiden que tenga una dilatada navegacion; y sin embargo uno de sus brazos se extiende hasta cerca de la cabecera del Ohio, que se navega mas de 40 millas, y sirve de comunicacion con aquel rio: entra en la Bahía de Chesapeack en la Provincia de Maryland.

**SUSTICATAN**, Pueblo de la Cabecera de partido y Alcaldía mayor de Xerez en

Nug-

Nueva R  
Curato d  
quien dis

**SUSUR**  
la Cabeca  
Tuzantla  
de Marav  
paña, es m  
lo tiene r

**SUTAS**

dios del  
Granada,  
Adelantad  
nez de Qu  
co tiempo

las crueles  
con ellos s

y retirán  
muy alto

formó esc  
partes, c

senda muy  
de se podi

de que qu  
diesen de

chos, por  
habian de

en cuya c  
ciosa se

cinco mil  
millas, ví

para muc  
que supo e

zalo Xime  
que á imi  
tas empez  
otras Nac  
dir el yu  
y que se

**SU**

Estados Unidos de la América, llamado así por residencia de Mr. Penn el Condado de este nombre en Inglaterra, está situado en la Bahía Delawar, habitado de plantadores y tienen sus plantaciones aradas, y algo distantes de otras, según los diferentes terrenos que ha querido elegir cada uno para establecerse.

Otro Condado hay del mismo nombre en la Nueva Jersey Occidental de los mismos Estados Unidos de la América.

**SUSQUEHANNA**, Río de la Provincia de Pensilvania en los Estados Unidos de la América, nace cerca de los Lagos en el país de los Indios *Mokaus* en la Nueva York, corre al S, tiene diferentes cascadas que impiden que tenga una libre navegación; y sin embargo uno de sus brazos se extiende hasta cerca de la cabecera del Ohio, que se ve a una distancia de 40 millas, y sirve de comunicación con el río: entra en la Bahía de Chesapeake en la Provincia de Maryland.

**SUSTICATAN**, Pueblo de la Cabecera de partido y Alcaldía mayor de Xerez en Nueva

**SU**

Nueva España, anexo al Curato de su Capital, de quien dista 3 leguas al SO.

**SUSUPUATO**, Pueblo de la Cabecera de partido de Tuzantla y Alcaldía mayor de Maravatio en Nueva España, es muy reducido, y solo tiene 11 familias de Indios.

**SUTAS**, Nación de Indios del Nuevo Reyno de Granada, los conquistó el Adelantado Gonzalo Ximenez de Quesada; pero á poco tiempo se sublevaron por las crueldades que hacian con ellos sus encomenderos, y retirándose á un peñon muy alto que la naturaleza formó escarpado por todas partes, dexando sola una senda muy estrecha por donde se podia subir á él, capaz de que quatro hombres pudiesen defenderla de muchos, porque forzosamente habian de subir uno á uno; en cuya cumbre muy espaciosa se alojaron mas de cinco mil Indios con sus familias, víveres y pertrechos para muchos dias: luego que supo esta novedad Gonzalo Ximenez de Quesada, y que á imitación de los Sutas empezaban á rebelarse otras Naciones para sacudir el yugo de la sujecion, y que se habian unido con

**SU 605**

ellos los Tausas, resolvió reducirlos y castigarlos de modo que quedase cortada

la rebelion, antes que cudiese y se hiciese general en todo el Reyno, para lo qual nombró al Capitan Juan de Céspedes con dos Compañias de Infantes, fiando de su acreditado valor y conducta empresa tan ardua y arriesgada, y el efecto acreditó la buena eleccion, pues á pesar de la obstinada defensa que hicieron aquellos Indios por su libertad, y despues de muchos dias de inútiles tentativas para subir, en que siempre salian descalabrados, determinaron hacerlo á gatas en fila, poniendo interpolados un rodadero delante de cada balletero, con que lograron al fin, no sin grande pérdida, subir á lo alto, para poder jugar con desembarazo las espadas, siendo los primeros Juan Gomez Portillo y Pedro Galeano, haciendo tanto destrozo en los desnudos cuerpos de los Indios mientras acabaron de subir los demas compañeros que hubieron de ceder á tanto valor, prefiriendo desafiarse por aquel precipicio antes que entregarse; pero esta tragedia escarmen-

tó á todos los demas, y quedó pacífico el Reyno.

**SUTAGAOS**, Nacion bárbara de Indios del Nuevo Reyno de Granada que habita entre los rios Pazca y Sumapaz, son de mediana estatura, y de pronunciacion tan meliflua que denotan bien su timidez y pusilanimidad; su principal ocupacion era en el tiempo de la gentilidad saltar en quadrillas por los caminos, no con ánimo de matar á los pasajeros sino de robarles la hacienda, y tenian por sacrificio mas acepto la ofrenda que hacian de lo robado á los ídolos de oro, de barro y de madera que adoraban, de suerte que no habian de entrar en sus casas despues de sus correrias sin que primero llevasen al templo el robo, y ofreciesen allí la parte de él que les parecia, reservando lo demas para gozarlo como cosa santa; siendo digno de notar que jamas ofrecian nada de su hacienda, pareciéndoles que el ídolo no quedaria contento si no era cosa de hurto: sus armas eran flechas envenenadas, y las mas temidas por la actividad de las yerbas venenosas que usaban para ello y abundan en sus ter-

ritorios: eran tan dados á la hechiceria, que los que se han convertido de ellos dicen que sus antepasados tenian pacto tan especial con el demonio que para matar al que querian les bastaba solamente hacer una raya en el camino con el veneno, sin que sirviese para dañar á los demas que pasaban: tuvieron estrecha confederacion con los Pijaos sus confinantes contra los Españoles, y dominaron á los Sumapaez, Doas y Cundayes, mas con el espanto de sus hechizos y yerbas que con el valor de sus armas: tenian una poblacion de su nombre que tomó, saqueó y destruyó Gonzalo Ximenez de Quesada el año de 1538; hoy han quedado ya muy pocos que viven dispersos.

**SUTAMARCHÁN**, Pueblo del Corregimiento de Sachica y jurisdiccion de la Ciudad de Leiba en el Nuevo Reyno de Granada, situado en un llano ameno y delicioso, es de temperamento frio, pero sano, benigno y apacible; su territorio es muy fértil y alegre; abundante en frutos; estuvo al principio en este Pueblo colocada la Imágen de Chiquin-

ququirá, grande y poderosa. Marchaban mudaron el Suta, y lucos: hoy muy corta por el Curaxo del Curaxo, dista una legua de Chiquinquirá, mino que va

**SUTATA**, del Corregimiento en el Nuevo Reyno de Granada, es de temperamento frio, abundante en maiz, cebada, y otras cosas, mas de 200 Indios, está en el Pueblo de Uguas de San

**SUTATA**, del Corregimiento y Provincia de

San Christov

Tutiapa.

Comoapa.

Yupitepeque.

Atescatempa.

San Pedro

guaco.

Santo Tomas

patagua.

**SUTTON**

Condado de

Provincia y

sachusetts, si

SU

ios: eran tan dados á  
chiclería, que los que se  
convertido de ellos di-  
que sus antepasados te-  
pacto tan especial con  
emonio que para matar  
ue querian les bastaba  
mente hacer una raya en  
camino con el veneno,  
que sirviese para dañar  
os demas que pasaban:  
eron estrecha confede-  
on con los Pijaos sus  
inantes contra los Es-  
oles, y dominaron á los  
apaez, Doas y Cunda-  
mas con el espanto de  
hechizos y yerbas que  
el valor de sus armas:  
an una poblacion de su  
bre que tomó, saqueó  
estruyó Gonzalo Xime-  
de Quesada el año de  
8; hoy han quedado ya  
pocos que viven dis-  
os.

**UTAMARCHÁN**, Pue-  
del Corregimiento de  
nica y jurisdiccion de la  
dad de Leiba en el Nue-  
Reyno de Granada, si-  
o en un llano ameno y  
cioso, es de temperamen-  
io, pero sano, benigno  
acible; su territorio es  
fértil y alegre abun-  
e en frutos; estuvo al  
cipio en este Pueblo co-  
da la Imágen de Chi-  
quin-

SU

quinqüirá, y era entonces  
grande y poblado, y se lla-  
maba Marchán, despues le  
mudaron el nombre en el de  
Suta, y luego unidos am-  
bos: hoy está reducido á  
muy corta poblacion, es ane-  
xo del Curato de Leiba, y  
dista una legua de ella y 8  
de Chiquinqüirá en el ca-  
mino que va á este.

**SUTATAUSA**, Pueblo  
del Corregimiento de Ubaté  
en el Nuevo Reyno de Gra-  
nada, es de temperamento  
frio, abundante en trigo,  
maiz, cebada y papás, tiene  
mas de 200 vecinos y 100  
Indios, está muy cerca del  
Pueblo de Ubaté, y 12 le-  
guas de Santa Fe.

**SUTATENSA**, Pueblo  
del Corregimiento de Tensa  
y Provincia de Tunja en el

SU 607

Nuevo Reyno de Granada,  
es de temperamento cálido,  
abundante y fértil en cañas  
dulces, plátanos, batatas,  
anis y garbanzos, es muy  
sano, y tiene 100 vecinos  
y 50 Indios.

**SUTIAPA**, Partido y Al-  
caldía mayor de la Provin-  
cia y Gobierno de Nicara-  
gua y Reyno de Guatemala  
en la América Septentrio-  
nal, confina por el N con  
la de Zacapa, por el S con  
la de Guazacapan, por el  
E con el Corregimiento de  
la Capital, y por el O con  
la Sierra Apaneca que la di-  
vide de la de Sonsonate;  
produce los mismos frutos  
y hace igual comercio que  
el anterior: su extension es  
corta, y en ella tiene los  
Pueblos siguientes.

San Christoval de	San Francisco Pa-	Matquesuinta.
Tutiapa.	saco.	Quaxinicuilapa.
Comoapa.	San Estevan Azul-	Asuncion de Mita.
Yupitepeque.	co.	Santa Catalina.
Atescatempa.	San Juan Baptista	Santa Maria Xa-
San Pedro Con-	Moyuta.	lapa.
guaco.	Los Esclavos.	Pifiula.
Santo Tomas Jal-	Jumay.	Santo Domingo.
patagua.		

**SUTTON**, Ciudad del  
Condado de Worcester en la  
Provincia y Bahía de Mas-  
sachusetts, situada á la ori-  
lla de un brazo del río Mún-  
ford; 7 millas al N de Ox-  
bridge y Douglás, y á la  
misma distancia al E de Ox-  
ford,



ford, y 9 al S de Worcester.

Un Pueblo hay del mismo nombre en la Isla de Barbada de la Parroquia y distrito de Santo Tomas.

**SUYA**, Pueblo de la Provincia y Gobierno de Guayaquil y Reyno de Quito, situado á la boca del rio de su nombre en la Costa del golfo de Guayaquil.

El rio referido sale al mar tambien en el mismo golfo, cerca de la boca ó entrada del de Guayaquil.

**SUYALTEPEQUE**, Pueblo de la Provincia y Alcaldia mayor de Xalapa en Nueva España, situado en una loma alta que sirve como atalaya que domina todos los Pueblos de esta jurisdiccion, es de temperamento húmedo y cálido con tanto exceso que en pocas horas se pudre todo, por cuya razon no matan mas carnes que las que se han de guisar inmediatamente: su vecindario se compone de 300 familias de Indios que hablan el idioma Mazateco; es sumamente fértil y frondoso, abundante de infinitas frutas delicadas: su principal comercio es el de la cosecha de baynilla tan estimada para el chocolate por su fragancia aromática; co-

gen tambien algun algodón y cacao, y tiene árboles de canela que si supieran cultivarla seria muy buena, y no carece de pimienta de Tabasco: hay unos arbolitos, cuya madera, que es blanquizca, luego que se pone en agua se vuelve encarnada, y de ella hacen paillos para mondadientes que son muy estimados: toda la piedra que se encuentra en este Pueblo es de amolar, y por la parte del Norte tiene una gran peña de esta especie de mas de 100 pies de largo y 60 de ancho; es muy propenso á terremotos, está 7 leguas de Xalapa.

**SUZCUBA**, Valle de la Provincia y Corregimiento de Pataz ó Caxamarquilla en el Perú, es de figura triangular, y lo rodean por dos lados los rios Perenné y Apurimac que se unen en el parage llamado Junta de Mantara, y por el tercero la cordillera de los Andes que corre del un rio al otro.

**SWANS**, Punta de) en la Costa de la Provincia y Colonia de Maryland y Bahía de Chesapeack en los Estados Unidos de la América.

**SWANSCÚT**, Rio pequeño de la Provincia y Co-

lonia de la  
tentrional,  
sale al mar  
kotau.

**SWANS**  
la Nueva  
lonia de  
en los Esta

**SU**

n tambien algun algodón cacao, y tiene árboles de melena que si supieran cultivarla seria muy buena, y carece de pimienta de Tasco: hay unos arbolitos, ya madera, que es blanquizca, luego que se pone agua se vuelve encarnada, y de ella hacen palleros para mondadietes que son muy estimados: toda la piedra que se encuentra en este Pueblo es de amolar, y por la parte del Norte tiene una gran peña de esta especie de mas de 100 pies de largo y 60 de ancho; es muy propenso á terremotos, está 7 leguas de Xalapa.

**SUZCUBA**, Valle de la provincia y Corregimiento de Pataz ó Caxamarquilla en el Perú, es de figura triangular, y lo rodean por sus lados los rios Perenné y Purimac que se unen en el parage llamado Junta de Mantara, y por el tercero el cordillera de los Andes que corre del un rio al otro.

**SWANS**, Punta de) en la Costa de la Provincia y Colonia de Maryland y Bahía de Chesapeack en los Estados Unidos de la América.

**SWANSCUT**, Rio pequeño de la Provincia y Colonia-

**SW**

lonia de la Carolina Septentrional, corre al E, y sale al mar junto al de Kikotau.

**SWANSEY**, Ciudad de la Nueva Inglaterra y Colonia de Nueva Plimouth en los Estados Unidos de la

**SW 609**

América, situada á la boca del rio de la Providencia, es poblacion grande porque las casas están muy esparcidas, pero de considerable comercio, está en 42 gr. 5 min. de lat. sept. y en 71 gr. 10 min. de long. occid.

FIN DEL CUARTO TOMO.

THE  
LOCK

