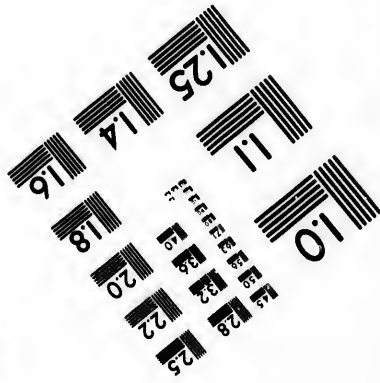
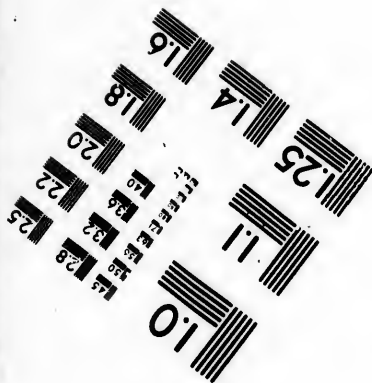




**IMAGE EVALUATION
TEST TARGET (MT-3)**



**Photographic
Sciences
Corporation**

23 WEST MAIN STREET
WEBSTER, N.Y. 14580
(716) 872-4503



**CIHM/ICMH
Microfiche
Series.**

**CIHM/ICMH
Collection de
microfiches.**



Canadian Institute for Historical Microreproductions / Institut canadien de microreproductions historiques



© 1986

Technical and Bibliographic Notes/Notes techniques et bibliographiques

The Institute has attempted to obtain the best original copy available for filming. Features of this copy which may be bibliographically unique, which may alter any of the images in the reproduction, or which may significantly change the usual method of filming, are checked below.

L'Institut a microfilmé le meilleur exemplaire qu'il lui a été possible de se procurer. Les détails de cet exemplaire qui sont peut-être uniques du point de vue bibliographique, qui peuvent modifier une image reproduite, ou qui peuvent exiger une modification dans la méthode normale de filmage sont indiqués ci-dessous.

- Coloured covers/
Couverture de couleur
- Covers damaged/
Couverture endommagée
- Covers restored and/or laminated/
Couverture restaurée et/ou pelliculée
- Cover title missing/
Le titre de couverture manque
- Coloured maps/
Cartes géographiques en couleur
- Coloured ink (i.e. other than blue or black)/
Encre de couleur (i.e. autre que bleue ou noire)
- Coloured plates and/or illustrations/
Planches et/ou illustrations en couleur
- Bound with other material/
Relié avec d'autres documents
- Tight binding may cause shadows or distortion along interior margin/
La reliure serrée peut causer de l'ombre ou de la distorsion le long de la marge intérieure
- Blank leaves added during restoration may appear within the text. Whenever possible, these have been omitted from filming/
Il se peut que certaines pages blanches ajoutées lors d'une restauration apparaissent dans le texte, mais, lorsque cela était possible, ces pages n'ont pas été filmées.
- Additional comments:/
Commentaires supplémentaires:

- Coloured pages/
Pages de couleur
- Pages damaged/
Pages endommagées
- Pages restored and/or laminated/
Pages restaurées et/ou pelliculées
- Pages discoloured, stained or foxed/
Pages décolorées, tachetées ou piquées
- Pages detached/
Pages détachées
- Showthrough/
Transparence
- Quality of print varies/
Qualité inégale de l'impression
- Includes supplementary material/
Comprend du matériel supplémentaire
- Only edition available/
Seule édition disponible
- Pages wholly or partially obscured by errata slips, tissues, etc., have been refilmed to ensure the best possible image/
Les pages totalement ou partiellement obscurcies par un feuillet d'errata, une pelure, etc., ont été filmées à nouveau de façon à obtenir la meilleure image possible.

Wrinkled pages may film slightly out of focus.

This item is filmed at the reduction ratio checked below/
Ce document est filmé au taux de réduction indiqué ci-dessous.

| | | | | | |
|--------------------------|--------------------------|--------------------------|-------------------------------------|--------------------------|--------------------------|
| 10X | 14X | 18X | 22X | 26X | 30X |
| <input type="checkbox"/> | <input type="checkbox"/> | <input type="checkbox"/> | <input checked="" type="checkbox"/> | <input type="checkbox"/> | <input type="checkbox"/> |
| 12X | 16X | 20X | 24X | 28X | 32X |

The copy filmed here has been reproduced thanks to the generosity of:


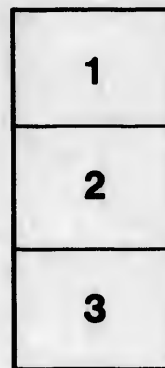

National Library of Canada

The images appearing here are the best quality possible considering the condition and legibility of the original copy and in keeping with the filming contract specifications.

Original copies in printed paper covers are filmed beginning with the front cover and ending on the last page with a printed or illustrated impression, or the back cover when appropriate. All other original copies are filmed beginning on the first page with a printed or illustrated impression, and ending on the last page with a printed or illustrated impression.

The last recorded frame on each microfiche shall contain the symbol \rightarrow (meaning "CONTINUED"), or the symbol ∇ (meaning "END"), whichever applies.

Maps, plates, charts, etc., may be filmed at different reduction ratios. Those too large to be entirely included in one exposure are filmed beginning in the upper left hand corner, left to right and top to bottom, as many frames as required. The following diagrams illustrate the method:



L'exemplaire filmé fut reproduit grâce à la générosité de:

Bibliothèque nationale du Canada

Les images suivantes ont été reproduites avec le plus grand soin, compte tenu de la condition et de la netteté de l'exemplaire filmé, et en conformité avec les conditions du contrat de filmage.

Les exemplaires originaux dont la couverture en papier est imprimée sont filmés en commençant par le premier plat et en terminant soit par la dernière page qui comporte une empreinte d'impression ou d'illustration, soit par le second plat, selon le cas. Tous les autres exemplaires originaux sont filmés en commençant par la première page qui comporte une empreinte d'impression ou d'illustration et en terminant par la dernière page qui comporte une telle empreinte.

Un des symboles suivants apparaîtra sur la dernière image de chaque microfiche, selon le cas: le symbole \rightarrow signifie "A SUIVRE", le symbole ∇ signifie "FIN".


Les cartes, planches, tableaux, etc., peuvent être filmés à des taux de réduction différents. Lorsque le document est trop grand pour être reproduit en un seul cliché, il est filmé à partir de l'angle supérieur gauche, de gauche à droite, et de haut en bas, en prenant le nombre d'images nécessaire. Les diagrammes suivants illustrent la méthode.

etails
s du
odifier
une
image

rrata
to

pelura,
n à

32X



BLADWIJZER

OP

JAMES COOK'S

REIZEN RONDON DE WERELD;

1870

B L A D W I J Z E R

DER

VOORVALLEN EN ONTMOETINGEN

VAN DEN KAPITEIN

J A M E S C O O K,

OP ZIJNE

D R I E T O G T E N,

EN DER ONDERSCHIEDENE LANDEN, ENZ.
DOOR HEM, OP DIE TOGTEN WAARGE-
NOMEN OF NIEUWELINGS ONTDEKT.

BESCHREVEN IN DE

D E R T I E N D E E L E N

DER

R E I Z E N R O N D O M D E W E R E L D ;

DOOR

J A M E S C O O K.

DOOR

W. C H E V A L L E R A U,

Predikant te Ommen.



TE AMSTERDAM BIJ

J O H A N N E S A L L A R T.

M D C C C I X.

WILLIAM D. W. H. N. R.

THE

AMERICAN

...

...

...

...

...

...

...

...

...

...

...

...

...

...

...

...

...

...

...

...

...

...

A
J
—
—

BLADWIJZER

DER

VOORVALLEN EN ONTMOETINGEN

VAN DEN KAPITEIN

JAMES COOK,

OP ZIJNE

DRIE TOGTEN,

EN DER ONDERSCHIEDENE LANDEN,

ENZ. DOOR HEM, OP DIE TOGTEN,

WAARGENOMEN OF NIEUWELINGS

ONTDEKT.

BESCHREVEN IN DE

DE TIEN DEELEN

DE

REIZEN RONDOM DE WERELD,

DOOR

JAMES COOK.

A.

Aardappelen en Yams; overvloedig op Nieuw-Zeeland;

Il. 296. op Atoot, X. 301.

(zoete) of *pata*, of *convollatus shrifortii*.

A

243,

B L A D W I J Z E R.

- aus*; hoe dezelve op de *Sandwich Eilanden* geplint worden, XII. 162. *Aant.*
- Aardbevingen*; aanmerking omtrent derzelyer waar-
schijnslikste oorzaken en gevolgen, I. 278.
- op *Nieuw Zeeland* gevoeld, IV. 176. 285.
- Aardbol*; aanmerking omtrent deszelfs evenwigt, VII.
Inl. xxxi. en *aant.*
- Afgodsbeelden* te *Owhyhtie*, XII. 24.
- Afkomst*; aanmerking omtrent de afkomst van onder-
scheidene Indianen uit zekere gelijkheid van woou-
ten, afgeleid van een' en denzelfden Stam, X. 324.
aant. Zie ook IX. 308. *aant.* 34. en *Gewoonten.*
- Albatrossen*; hoe tot spijs bereid worden, I. 104.
- Waarnemingen omtrent drie verschillende soor-
ten van deze Vogelen, IV. 313.
- vindt men tot omtrent den Pool-cirkel, en ko-
men niet binnen de Keerkringen, V. 401.
- schaarsch in het Noorden van *Amerika*, XI. 370.
- Amattafon*; korte beschrijving van dit Eiland in de
Zuid-Zee, VI. 137. 360. Brandende berg op dit
Eiland ontdekt, 361.
- Ambrijm*; aanteekening omtrent dit Eiland in de *Zuid-
Zee*, VI. 366.
- AMERIKA** uitgestrektheid van het land van *Noord Ame-
rika* naar het Westen, XI. 192. Ligging van *Prins
van Wales Kaap*, het westelijke einde van geheel
Amerika, 261.
- Beschrijving van eenige Inboorlingen op die
Kusten, XI. 194, 199, 222, 228, 230, 232.
- Narigt en ontdekkingen der *Russen*, ten Noor-
den van *Amerika*, XI. 345—353.
- Geuikens der Inboorlingen aan de Noord-
West-zijde, naar de *Greenlanders* en *Esquimaux*,
XI. 376.

AMERIKA; vermoeden, dat de Kusten van AMERIKA en ASIA aan malkanderen vast zijn, XI. 378.

— De *Amerikaansche* en *Asiatische* kusten van dezelfde plaats gezien, XII. 366.

Amerikaansche kwal, (*Medusa Pelagica*). I. 3. 94.

Amokloopen te Batavia; waarin hetzelfde bestaat, en welke de straf is der Amokloopers, als zij iemand doodlijk wonden, III. 419—421.

Amsterdam of Tongatabo; aankomst aan dit Eiland, V. 79.

Vriendelijke ontmoeting aldaar, 81. Beschrijving van een godsdienstig gebouw aldaar, 82. Ontmoeting van nog een ander soortgeelijk gebouw, 86. Aanmerking omtrent het gebruik van haarpoeder bij de Inboorlingen, 389. De naam van *Vrienden Eilanden* aan dit Eiland en de omliggende Eilanden gegeven, 392. Aanmerking omtrent de zeden, kleeding en levenswijze der Inboorlingen, 393—396. en omtrent hun tongval, 397. Natuurkundige waarnemingen, 398.

— Dit en het Eiland *Middelburg* het eerst door TASMAN ontdekt, V. 100. Ligging van deze Eilanden, *ald.* Voortbrengfels, landbouw, huizen en huisraad, 104. Dieren, Vogelen, vischtuigen, kanoos, 105, 106. Gereedschap, 109. Gestalte der Inboorlingen. 110. Hoe zij het haar dragen, 111. Hun kleeding en versierfelen, 112. Huisraad, speeltuigen, 113. Wijze van groeten, 114. Wapentuigen, *ald.* Wijze van dankbetuigen, 115. Zonderlinge gewoonte van een of beide de pinken te verminken, 116, 400. Regeeringswijze, 117. Gebrek aan versch water, 119.

— Aankomst van J. COOK aan dit Eiland, op zijne derde Reis, naar den *Stillen Oceaan*, IX. 168. Beschrijving van een dorp aldaar, daar de Bevelhebbers woonden, 174. Aanmerkingen omtrent de gebiedheid van het land, 183. Op welk eene wijze de

- Inboorlingen het doek bewerken, 186. Een groot *Haiva*, of feest van zang en dans, door het Opperhoofd gegeven, 189—198. Beschrijving van hunne worstelspelen en vuistvechten, 202, 204. Waarom sommigen geen voedsel mochten behandelen, maar door anderen gevoederd moesten worden, 210. Wijze van vischen, 218. Beschrijving van eene *Flatokka* of Begraafplaats, 219. Rouwplegtigheid beschreven, 224, 227, 235. Zonderlinge manier om den slaap te bevorderen, 237. Aanmerkingen over het land, 237, 238. Zonderling gebruik het welk de Koning wilde maken van eenen tinnen schotel, aan hem door COOK geschonken, 240. Zon-Eclips aldaar waargenomen, 242. Honden sedert 1773 aldaar zeer vermenigvuldigd, 243. — Nadere beschrijving van dit Eiland, IX. 244. — Deszelfs grootte, gesteldheid van grond en voortbrengselen, 245. Luchstreek, 246. Steenen, 247. Vruchten, 249. Boomen, 250. Dieren en Vogelen, 252. Zeevogelen, 253. Kruijpende Dieren en Insecten, 254. Visch, *ald* Schulpvischen, 255. — Groote plegtigheid, *Natshe* genaamd, ter eere van 's Konings Zoon, gedurende twee dagen bijgewoond, IX. 256—276. Gisingen over de beteekenis van deze plegtigheid, 276, 278. — Eenig vee, ter voortteeling, aldaar door J. COOK achter gelaten, IX. 281. Zie verder *Vrienden Eilanden*.
- Anacardium Orientale*, III. 163.
- Anamocca*, zie *Rotterdam*.
- ANDERSON, Heelmeester op het schip van COOK, is Opsteller der Woordenlijsten van de taal van *Otahiti*, enz. in dit Werk, VIII. 6. *aant*. Sterft, XI. 255. Zijn lof, *ald*. Een Eiland naar zijn naam genoemd, 256.
- Apn* op *St. Jago*, (*Sinia Sabaca*) IV. 237.

B L A D W I J Z E R.

- Arvenden op Kamtschaska*, XIII. 91.
Arrak wordt op driederlei wijze bereid, III. 410.
Arveoljs of Farrecoles; Aanmerking omtrent een zeker genobdschap van menschen, dus genaamd, hetwelk in de *Zuid-Zee* van het eene Eiland naar het andere reilde, VI. 82. 324 — 330. Zie ook I. 331.
Ascensjon; ongeoorloofde handel aldaar gedreven, VII. 251. Komst van Kapitein COOK aan dat Eiland, 252. Ligging van hetzelfde, 253. Beschrijving van de Bergen en Valleijen, *ald.* Voortbrengfels, 254.
 — Door wien eerst ontdekt, VII. 419. Gesteldheid van het Land, *ald.* Overblijffels van eenen vuurspuwendden Berg, 420. Vogelen, Planten, 421, 422. Gemakkelijkheid om dit Eiland bewoonbaar te maken, 422.
ASIA; J. COOK komt aan het land der *Tschutski*, het Oostelijk einde van *ASIA*, XI. 272. Verdere togten langs de kust, 292. Ligging van de *Noord-Kaap*, *ald.* Ligging van de *Oost-Kaap*, 300. XII. 365. De *Afatische* en *Amerikaansche* Kusten, van dezelfde plaats gezien, XII. 366.
 — Redenen om te gelooven, dat de Kust zich niet verder uitstrekt dan tot 70 $\frac{1}{2}$ ° N. Breedte, XII. 399. Zie ook 391.
Atool; een der *Sandwich-Eilanden* in den *Stillen Oceaan*, door J. COOK ontdekt, X. 298. Beschrijving van de Inboorlingen en hunne groote verwondering, toen zij aan boord kwamen, 300, 303. Beschrijving van eene *Morai* en Graffteden van Opperhoofden, 313, 316. Teekenen van menschelijke slagtoffers ontdekt, 317. Beschrijving van een sierlijk kleed en muts, hetwelk de Inboorlingen te koop bragten, 321, 322. Bewijzen dat deze Eilanders ook menschen vleesch eten, 326, 328. Geen bekwame Reede of Haven aldaar, 328.

B L A D W I J Z E R.

Atoot; Nader berigt van dit Eiland, deszelfs gelegenheid en grond, X. 348, 350. Luchtgesteldheid, 351. Steenen, onder anderen Slijpsteen en Bloedsteen, 352. Boom en Vruchten, 353. Vogelen, 354. Viscchen en Huisdieren, 355.

— Beschrijving van de Inwoners aldaar, X. 356. Hunne gestalte, gelaat, kleur, 356, 357. Zijn ervaren zwemmers, 357. Openhartig en vrolijk karakter, 358. Hun getal, 359. Kleeding, 360. Opfchik, *ald.* 361, 362. Woningen, 363. Huisraad, 364. Voedsel, 365. Spijsbereiding, 366. Wijze van eten, *ald.* Hunne tijdkortingen en speeltuigen, 367—369. Handwerken en gereedschappen, 369—372. Hoe zij kennis van Ijzer hebben. 373. Zie ook IX. 303. Hunne vaartuigen, 379. Landbouw, 380. Beschrijving van eenen hunner Opperhoofden, 382. Hunne wapenen, 384. Hunne gewoonten komen met die van *Tongataboo (Amsterdam)* en *Otahiti* overeen, 387. Bijzonder hunne Taal, 390. Zie ook *Sandwich-Eilanden*.

— Verdere berigten omtrent dit Eiland, XII. 135. Venusziekte aldaar door de Engelschen gebragt, 136. De Inboorlingen ontrusten het volk der schepen in het water halen, 137, 138. Voorzigtigheid van Kapitein CLERKE in het nemen van maatregelen tegen dien moedwil, 140. De Opperhoofden bezorgen veiligheid aan het scheepsvolk, 145. Heerschende twisten onder de voornaamsten van het Eiland over de regering, 146. Aanmerking omtrent hunne burgerlijke oneenigheden, 149. Zie ook van dit Eiland, 175. *Aurora*; een Eiland in de Zuid-Zee. Aanteekening omtrent hetzelfde, VI. 365.

Ava-wortel; zie *Kava-wortel*.

Avatska-Baai, op het Schier-eiland *Kamtschatka*; aankoms-

komst van de *Resolutie* in die Baai, XII. 278. Ligging van dezelve, *ald.* KING en zijn gezelschap van met kanoos de Rivier *Awatska* op, 298. Beschrijving van dezelve, 299. Moeijelijkheid in het bevaren van die Rivier, 300.

Awatska-Baai; beschrijving van de Kust van deze Baai, XIII.

42. Sterrekundige waarnemingen aldaar gedaan, 52—59.

— Beschrijving van de Rivier *Awatska*, XIII. 62.

Azoris of *Wester Eilanden*, VII. 266, 267. Waarvan deze Eilanden den naam *Azoris* ontleenen, 427. Bijzonderheden omtrent deze Eilanden, en derzelver tegenwoordigen toestand, 429—437.

B.

Baden; eene gewoonte op *Otahiti*, voor dat men gaat slapen, I. 259. Zie ook V. 28.

Balabea; een Eiland in de *Zuid-Zee*, VII. 2, 3.

Balangans; een naam van zomer-woningen op *Kamt-schatka*, XII. 302. Beschrijving van deze woningen, XIII. 130.

BANKS, (JOSEPH) *Schildkn.* Bericht van dezen Reisgenoot van JAMES COOK, I. 74.

Basalt-zuilen; in vele werelddeelen te vinden, VII. 366. Waaruit de *Basalt* voortgebracht wordt, *ald.*

Batavia; ligging van deze Hoofdstad van *Nederlandsch Indië*, III. 375. Getal der huizen en Inwoners in die Stad, in de jaren 1776 en 1780, 376. Vestingwerken aan en buiten de Stad, 380, 381. Moeijelijkheid om de Stad te land, en onmogelijkheid om dezelve ter zee aan te tasten, 382. Eilanden buiten de Stad en bijzonder gebruik van dezelve, 383. Gesteldheid van het land rondom de Stad, 385. Onverschilligheid aldaar

daar omtrent het aſfterven van iemand, 386. Bulten-
 plaats van den Gouverneur, vermaarde Markt, en
 aanmerkelyk hooge Bergen, 386, 387. De grond is
 boven verbeelding vruchtbaar, 387. Vruchten, 388.
 Beſchrijving van de *Ananas*, 389. Zoete Oranje Appe-
 len, *Pompelmoezen*, *Citroenen*, *Limoenen*, *Mangas*,
Bananen, *Druiven*, *Tamarinden*, *Water-meloenen*,
Pompoenen, *Papaja*, *Gojaves*, de *Kaneel-Appel*, (*An-
 nona Sqammoſa*), de *Vlade-Appel* (*Annona reticula-
 ta*), *Katsjou-Appel*, *Kokosnoot*, de *Mangostan-boom*,
 (*Garcinia Mangostana*), de *Jamboe* (*Eugenia Makaccen-
 ſis*), de *Jamboe-eijer*, *Jamboe-eijer mauwar*, (*Eugenia
 Jambos*), *Granaat-appel*, *Durion*, *Nanca*, *Champada*,
Rambutan, *Jambolan*, *Namnam* (de *Cynometra Cauli-
 flora*), de *Catappa* of *Terminalia Catappa* en de *Can-
 ve*, de gemeene *Kanarie* (*Canarium commune*), de
Madja of *Limonia*, *Suntul* (*Trichilia*), de *Blimbing*
 of *Averrhoa Belimbi*, de *Blimbing Beſſi* of *Averrhoa Ca-
 ramboela* en de *Cherrema*, de *Averrhoa Arida*, de
Salack, of *Calamus Rotang Zalacca*, 389 — 399. Wel-
 voorziene Markten, 400. Beſchrijving van de voor-
 naamſte welriekende Bloemen. De *Champacka* of *Mi-
 chelia Champacca*, de *Canango* of de *Uvaria Cananga*,
 de *Malatti* of *Nyctanthos Sambac*, de *Combang Ca-
 racnaſſi* en *Combang Tonquin*, of de *Percularia glabra*,
 de *Bonga Tanjong* of de *Mimusops Elangi*, de *Sundal*
Malam of *Polyanthos Tuberoſa*, 401 — 403. Verkoop en
 gebruik van deze welriekende Bloemen, 403, 404.
 Specerijen, 404, 405. Viervoetige Dieren, 406. Over-
 vloed van vele ſoorten van Viſch, 408. Tam en wild
 Gevogelte, 409. Drank aldaar gemaakt, 410. Het kaau-
 wyen van Opium aldaar eene gewoonte, *ald.*

Batavia; aanmerking omtrent de Inwōners; Kooplieden,
 Manufacturiers, *Portugeezen* en *Jadianen* in die Stad.

III. 412—415. Levenswijze der *Indianen*, hunne plegtigheden, taal en verdere gewoonten. 416—419. Amokloopen onder deze *Indianen* een oud heerschend gebruik, 419. Hunne bijgeloovige gevoelens, 420, 422. Bijzonderst, dat de vrouwen, als zij van kinderen verlost worden, dikwijls te gelijk verlost worden van eenen jongen Krokodil. Opgaaf van een vertelstel, dat tot bevestiging daarvan, bij de *Indianen* dient, 424—428. Waarvan dit gevoelén oorspronkelijk schijnt te zijn, 424. Beoordeeling van het vertelstel, 426. Aanmerking omtrent de *Chineezen*, die te *Batavia* zeer talrijk zijn, 428—431. Toestand der slaven op *Java*, 432. Hooge Regering, regtsplegingen, belastingen aldaar, 434—437. Welk geld alhier in omloop is, 437, 438.

Batavia; ongezondheid van die Stad, XIII. 168, 278. *Beeldendienst*; heeft bij de *Otahitiërs* geene plaats, I. 385. *Beer*; afmèetingen en zwaarte van eenen witten *Beer*, XII. 377. Het vleesch van deze dieren van het scheepsvolk bovén hun pekelvleesch verkozen, 378.

— Beschrijving van een Beerenjagt op *Kamtschatka*, XIII. 22—25, 32—38.

— Verdere aanmerkingen omtrent den jagttijd tegen dezelve, XIII. 35. Buitengewone liefde van deze dieren omtrent de ouden, 36. Aanmerking omtrent hunne schranderheid, *ald.* en wat de *Kamtschadalen* van deze dieren leeren, 37. Zie ook van deze dieren XIII. 86.

BEERING; aanmerking omtrent zijne Reisbeschrijving, XI. 173, 174, 207, 215, 298; 300, 302 *aant.* 304, 305. Nader berigt van dezen beroemden Reiziger, 339. XII. 392.

Beerings-Straat; aanmerkingen over de Zee en de Kusten, ten Noorden van die Straat, XII. 411.

Begravenis; plegtigheden bij dezelve op *Otahiti*, I. 226, 232, 264, 373, X. 259,

— Gewoonte der *Colchas*, in *ASIA*, om de vrouwen en niet de mannen te begraven, I. 228. Aanmerkingen omtrent de wijze van begraven, zelfs bij verlichte volkeren, 229.

— op *Nieuw Zeeland*, II. 342.

— Sommige *Indianen* begraven hunne dooden niet, maar werpen ze in zee, II. 215, 226. Zie ook 342.

— Zonderlinge bijgeloovigheid der *Chineezen* te *Baavia*, met opzigt op het begraven hunner dooden, III 430.

— Begraafplaats op het Eiland *Amsterdam*, V. 82.

— Begraafplaats op *Nieuw-Caledonia*, VII. 34. Aanmerking omtrent het oprigten van gedenkteekenen op Grafplaatsen, 357.

— Beschrijving van een *Fiatobka* of Begraafplaats op *Tongataboo*, IX. 219. zie ook 233.

— Beschrijving van Grafsteden op het Eiland *Atooi*, X. 313, 316.

— op de *Sandwich-Eilanden*, X. 387.

BEHM, Opperbevelhebber op *Kamtschatka*; zijne ongemeene edelmoedigheid, aan de afgezondene van Kapitein **CLERKE** te *Bolscheretsk*, bewezen, XII. 317, 326, 340, 341, 342.

Bergen; berekening van de hoogte der Sneeuwbergen in verschillende luchtstreeken, XII. 158

Bergrot, of *Marmot*, (*Mus citellus*) op *Kamtschatka*, XIII. 85.

Berken; eene foort van Berken, *Betula antarctica* genoemd, I. 66.

Berken-boomen; Beschrijving van dezelve en derzelver gebruik op *Kamtschaska*, XIII. 71.

Bes.

Besborough Eiland, op de Westkust van NOORD-AMERIKA; verrigtingen van COOK op dit Eiland, XI. 313. Voortbrengfels van het Land, 314, 321. Beschrijving van eene ontmoeting van een huisgezin der Inboorlingen, 314. Beschrijving van de Inboorlingen, hunne kleeding en woningen, 320. Teekenen dat het Schier-Eiland weleer door de Zee is omringd geweest, 321. Bericht van den Heer KINO aangaande dit Land, 322. Benoeming van een Kanaal aldaar met den naam *Norrans-Kanaal*, 323.

Besnijdendis; hoe dezelve op *Otahiti* verrigt wordt, I. 384.

— op de *Vrienden-Eilanden*; waartoe dienende, IX. 331. Zie ook X. 363.

Besnijdendis-Kaap; geen teekenen ontdekt van het bestaan van die Kaap, VII. 201.

Betel en *Areca* kaauwen; eene hatelijke en verderfelijke gewoonte der *Indianen*, III. 325. Hoe zij dit vermenigen, *ald.*

Beukenboom, (*Fagus antarcticus*.) I. 94.

Bewind; opvolging in hetzelfde bij de *Otahitiërs*, I. 245.

Bier; hoe men van verdikt Mout-sap op Zee, ten allen tijde een voorraad van Bier kan bekomen, en aan wien men deze uitvinding verschuldigd is, IV. *Inleid.* XLVII. en verder *bl.* 8. Nuttig tegen de Scheurbuik, IV. 100, 104.

— Wijze, op welke men Bier maakte van een afkookfel van Pijnboomen-bladeren, IV. 147.

— van Suikerriet, XI. 396.

Bistraia; aanmerking omtrent deze Rivier op *Kambatscha*, XIII. 61.

Blimbi; eene kleine eironde Boomvrucht, III. 315.

Bloedsteen, (*Hamatites*), X. 352.

Bloe

- Bloemen*; nargenram riekende Bloemen en derzelver gebruik te *Batavia*, III. 401—403.
- Bolabala*; een Eiland in de *Zuid Zee*, II. 27, 36.
- Bijzonderheden omtrent dit Eiland, X 199. Geschiedenis der veroveringen van *Uketea* en *Otaha*, door die Eilanders, 200—203. De *Bolabalaars* gedacht bij hunne naburen, 202. Ligging, 213.
- Bolcheretsk*; eene Stad op het Schier Eiland *Kamtschatka*, XII. 289. Beschrijving van die Hoofdstad des Eilands en van het vriendelijkst ontvangen van Engelsche afgezonden door Kapitein *CLEERKE*, 315—324. Beschrijving der dansen aldaar, 329.
- Bolchoireka*; eene Rivier op *Kamtschatka*, XII. 312, XIII. 61.
- Bolornais*; eene Plant op *Kamtschatka*; derzelver gebruik, XIII. 80.
- Bona Vista*; een der *Kaap Verdische* Eilanden, I. 19.
- Boniat*; een Zeevisch, IV. 241.
- Boog*; hoe de *Otahitiërs* met denzelven schieten, I. 234.
- Boomen*; opgaaf van verscheidene Boomen in onderscheidene Gewesten.
- op *Madera*, I. 7.
- op *Osahiti*, I. 141, 297. V. 311, 313.
- op *Nieuw-Zeeland*, II. 294, 295. VIII. 225.
- aan de Kusten van *Nieuw-Zuid-Wales*, III. 32, 60, 62, 79, 129, 136, 137, 163, 172, 221.
- op het Eiland *Sava*, III. 312.
- op *Java*, III. 404.
- op *Kaap de Goede Hoop*, III. 469.
- op *St. Helena*, III. 483.
- op de *Kaap Verdische* Eilanden, IV. 235.
- op *Teneriffe*, VIII. 33, 37.
- aan de *Arontum-Baai*, op *Van Diemens Land*, VIII. 163. Zie ook IV. 164, 165.

- op het Eiland *Watcov*; IX. 45.
 op het Eiland *Wendod-Elte*; IX. 61.
 op het Eiland *Amsterdam*; IX. 150.
 op het Eiland *Atooi*; X. 353.
 op *Nootka*; XI. 34.
 op *Kamschaska*; XIII. 70.
Boomen; Behendigheid der *Indianen* om op dezelve te klimmen; V. 314.
 — Zware Boomen op *Botanie-Eiland*, in de *Zuid-Zee*, dienstig tot masten en raas; VII. 56: Zie ook II. 295.
Boschmannen; aanmerkingen omtrent dezelve; III. 473.
Boschen; uitgestrekte Boschen, vol van het regste, het zuiverste en zwaarste Timmerhout op *Nieuw-Zeeland*; II. 294.
Botanie-Baai; aankomst aan deze Baai; III. 12. Ontmoetingen met de Inboorlingen aldaar, bij de landing, 18. Wapentuig der Inboorlingen, 19, 21, 22. Geesteldheid van den grond aldaar, 26, 27, 36. Wegens de groote menigte Planten *Botanie-Baai* genoemd, 37. Beschrijving van de ligging en aard van dit Land en deszelfs Inwoners, 37 — 40.
Botanie-Eiland, in de *Zuid-Zee*; het eenigste Eiland in de *Zuid-Zee*, daar men zich van eene mast of raas kan voorzien; VII. 56.
BOUVET; aanmerkingen omtrent zijne ontdekkingen; VII. 191, 192, 199, 201, 202.
Brandende Bergen, zie *Vuurspuvende Bergen*.
Brandnetel; gebruik van die Plant op *Kamschaska*; XIII. 81.
Brazilië; ligging van deszelfs Kust; VIII. 53.
Brem; aanmerking omtrent de stekelige (*Ulca Europæus*) op *St. Helena*; VII. 414.

Bron-

Bronnen; heete bronnen, bij eenen brandenden Berg op het Eiland *Tanna*; in de *Zuid-Zee*, VI. 391. Waarnemingen bij dezelve gedaan, 207, 208, 220, 393, 398, 401.

— Beschrijving der heete Bronnen op *Kamtschaska*; XII 312. XIII. 70.

Broodvrucht; hoe bereid wordt. I. 315.

Broodboom (Coroo); Doek van dien Boom gemaakt op *Otahiti*, I. 336.

— Hoe aldaar voortgeteeld wordt, X. 223.

Bruinvisch, tot een smakelijk geregt gereed gemaakt; VII. 67.

Buffels op het Eiland *Java*, III. 313.

— Aanmerking omtrent het drijven en vasthouden van deze dieren door jongens, XIII. 241. Zie verder over deze dieren, 251, 255.

Buideldieren, Oposums; III. 164.

Buidelrot; eene soort van *Oposum*, VIII. 163, 176.

C.

Caiputi-Ofte; uit welke bladeren gehaald wordt, VII. 355 VIII. 164. *aant.*

Caledonia; (*Nieuw*) Eiland in de *Zuid-Zee*, ontdekt; VII. 2, 61. Voorgebergte van dit Land, *Kaap Colnits* genoemd, 2. Gedrag der Inboorlingen aan boord van het schip van COOK, 6. Vriendelijkheid van hun, waarin zij alle de reeds bezochte natiën te boven gingen, 9. Waarneming van een Zon Eclips aldaar, 16. Slimheid van eenen Inboorling, die zijne kokosnoten niet wilde afstaan, 19. De Inboorlingen wijzen een geschenk van varkens af, om daar te laten voort-

voortteelen, 20. Hoe daar plantagiën van Karabische Kool aangelegd worden, 22.

Caledonia; (*Nieuw*) Beschrijving van dit Land, VII. 24. *Deze* zelfs Bewoners, 24. Hun gedaante, *ald.* Gedaante en gebruik van hunne kammen, 25. Kleeding, 26. Gifing naar de oorsprong van deze Naam, 27. Hun Taal, 353. Vriendelijkst Karakter, 27. Wapentelgen, *ald.* Hun gereedschap, 28. Huizen, 29. Hun gedrag omtrent hunne Vrouwen, 354. Hun huusraad, 30. Kookgereedschap, *ald.* Hun spijs en drank, 31. Vruchten weinig, *ald.* Onvruchtbaarheid van het Land, 32. Rotfen, 355. Boomen, 32 en 355. Planten, en eene soort van Passie-bloem, 32. Vogelen, 33. *Balade*, een District, dus genoemd, 33. *Tea*, een titel, voor de namen der Opperhoofden aldaar, 34. Beschrijving der Kanoos, 35. Hun vischuilg, 36. Grootte kuisheid der Vrouwen, 37.

— Of de Inwoners van dit Eiland met die van *Nieuw Holland* van gelijken oorsprong zijn, VII. 358. Aantal der Bewoners, 359. Gesteldheid van den grond, *ald.* Verdere aanmerking omtrent het verschil tuschen deze en andere Eilanders in de *Zuid Zee*, en hunne geaardheid, 360, 361. Zeden, taal, huisfelijk leven, regering, Godsdienst, ziekten; ouderdom, 362 — 365.

— Dit Eiland door *Cook* *Nieuw Caledonia* genoemd, VII. 61. Verdere aanmerkingen omtrent de grootte en andere bijzonderheden van dit Eiland, 62. en omtrent de getijen aldaar, 65.

Cancer Pœans, of Zandkrab, I. 50.

Canella alba; VII. 384.

Canton; uitwerkselen van eenen eisch van schuldvoidoening der *Chineefche* Kooplieden aldaar, een bijzondere *Britsche* onderdanen, XIII. 200. Engelsche Factorij

al-

- aldaar, 207. Voorbeeld van de achterdochtigheid der *Chineezen*, 208. Beschrijving van de wijze, op welke men daar handel drijft, 211.
- Canton*; medegedeelde waarnemingen omtrent *Canton*. Grootte van die Stad, XIII. 213. Getal van derzelver Inwoners, *ald.* en 214. Grootte van huine huisgezinnen, en getal hunner vrouwen en bedlenden, *ald.* Getal der *Sampanes* of booten, 215. Krijgsmagt van de Provintie van *Canton*, *ald.* Straten en huizen, 216. Levenswijze der *Europische* Kooplieden aldaar, *ald.* Bezoek bij een *Chineesch* van den eersten rang, in die plaats, 217. Scheepvaartkundige aanmerkingen in de *Type*, 227. Lijst van de prijzen der Levensmiddelen te *Canton*, in het jaar 1780, en der Arbeidslooönen, 228—232.
- Copficum*; Spaansche Peper, III. 404.
- Carcinium Opalinum*, I. 4.
- Casrocina equisetifolia*; knodshout, op de Zuid-Zee Eilanden, V. 376. Wordt tot een teeken van een begraafplaats gebruikt, 379.
- Castoor-Olie*; waarvan in de *West-Indië* gemaakt wordt, III. 334.
- Catappa-boom*, VI. 395.
- Celery*; wilde Celery, *Apium antarcticum*, I. 94.
- China*; op welk eene wijze *Chineesche* Vischers vischen, XIII. 187.
- Beschrijving van eene *Sampane*, of *Chineesche* Boot, XIII. 206.
- Chineezen* te *Batavia*; beschrijving van derzelver leefwijze, III. 428—436.
- CHRISTOPHERS; aanmerkingen omtrent zijnen togt, om eenen doorvaart door het Noorden te vinden, VIII. Inl. LXIV.

CLERKE; (CAR.) vertrekt, als Kapitein aan boord van het Schip de *Ontdekking*, met Kapitein COOK, op de *Resolutie*, naar den *Stillen Oceaan*, VIII. 2, 18. Zijn komst aan de *Kaap de Goede Hoop*, zeven dagen later dan COOK, 60. Vertrek van de *Kaap*, 78. Zie verder COOK (J.).

— Instructie aan hem, door J. COOK gegeven, hoe hij doen moest, als hij, na het verlaten der *Societeits Eilanden*, van hem af mogt geraken, X. 178.

— Een Zee Kadet en Matroos loopen van zijn schip, op *Ulhetea*, weg, X. 181. gevolgen daarvan, 182. enz.

— Slechte staat van zijne gezondheid, XII. 31. Geeft een bezoek aan TERRAHOBOO, Koning van *Owhijhee*, *ald.*

— Zijn gedrag, na het vermoorden van Kapitein COOK, XII. 88, 95, 102, 111, 115.

— Komt, na den dood van COOK, als Opperbevelhebber op de *Resolutie* over, en de Luitenant GORE wordt Kapitein op de *Ontdekking*, XII. 106.

— De schepen vertrekken van *Owhijhee* of *Karakakooa-Baai*, om aan de Zuid-Oost-zijde van het Eiland *Mowee* eene haven te zoeken, XII. 128. Worden door de Oostelijke winden en de stroomen onder den wind van hetzelfde gedreven, 129. Varen verblij het Eiland *Tahoora*, 129. Beschrijving van de Zuid-West-zijde van het Eiland *Mowee*, 130. Stevenen langs de Kusten van *Ranai* en *Morotoi* naar *Woahoo*, 131. Beschrijving van de Noord-Oost-Kust van *Woahoo*, 132. Vergeefsche poging om aan water te komen, 135. Overtogt naar *Atooi*, 135. Verrigtingen aldaar, 137. Gevaarlijke toestand van de Waterhaalders aan land, 138. Maatregelen in dien toestand

genomen, 139. Zorg der Opperhoofden voor de veiligheid van het Scheepsvolk bij eene tweede landing om water te halen, 145. Ontvangt een bezoek van verscheidene Opperhoofden en eenige geschenken, 147.

CLERKE; (CAR.) vertrekt van *Atoot* en komt te *Onecheow* ten anker, XII. 150. Een Kanaal tusschen *Orechoua* en *Onecheow* ontdekt, 151.

— Vertrekt van *Onecheow* naar het *Noorden*, XII. 260. Vruchteloze pogingen om *Modoopapappa* te ontdekken, *ald.* Zie ook 154. Zet koers naar *Awatska-Baai*, 261. Voorvallen op dien overtocht, 262. Zorgen voor de Schepen en voor de gezondheid van het Scheepsvolk, 266. Ongerustheid, veroorzaakt door een lek in de *Resolutie*, 269. Aanmerking omtrent de ontdekking van een zeer uitgestrekt Eiland, door JOHANNES DE GAMA, en wie daarvan het eerst bericht gegeven heeft, 271, 272. Strenge koude in de maand April, op 45° 40' en op 51° 38' N. Breedte, 273, 275, 276. Gezigt van de Kust van *Kamtschaska*, 275. Verliest de *Ontdekking* uit het gezigt, 277.

— Aankomst in de *Awatska-Baai*, op het Schiereiland *Kamtschaska*, XII. 278. Gezigt van de Stad *St. Pieter en St. Paulus*, 279. Menschlievendheid in dat ellendig einde der aarde gevonden, 280. Volk aan land gevonden en hoe het door den bevelvoerende Officier van de haven ontvangen werd, 280. Zie KING. Aankomst van de *Ontdekking*, 288. Ijделе vrees en schrik bij de Inwoners, veroorzaakt door een verkeerd bericht, aangaande Engelsche Schepen, aan den Bevelhebber van *Kamtschaska*, 292.

CLER-

CLERKE; (CAR.) Schaarsheid van Provland en Scheepsbehoefden in de Haven van *St. Pieter en St. Paulus*, XII. 296.

— Zendt KING om een bezoek af te leggen bij den Bevelhebber te *Bolcheritsk*, XII. 297. Zie KING.

— De toestand zijner gezondheid zeer veel verergerd, XII. 334. Ontvangt een bezoek van den Majoor ВЕИМ, Opperbevelhebber te *Bolcheritsk*, 36. Edelmoedig gedrag der Matrozen, 337. Brieven door den Majoor ВЕИМ naar *Petersburg* gezonden, 338. Vertrek van den Majoor en zijn karakter, 340.

— Verhaal van hetgeen na het vertrek der afgezondenen naar *Bolcheretsk* is voorgevallen in de *St. Pieter en St. Paulus Haven*, XII. 343. Overvloed van Vlech gevangen, 345. Een Matroos, de vierde gedurende de Reis, door ziekte overleden, 347. Kapitein CLERKE's gezondheid verzwakt dagelijks. *ald.* Het Russisch Hospitaal onder de zorg der Scheeps Heelmeesters gesteld, 348. Toevoer van vee en meel, *ald.* Viering van 's Konings geboortedag, 349. Moelijkheden in het uitzeilen van de Baal, 350. Gezigt van de uitbarsting van eenen brandenden berg, 352. Sturen Noordwaarts in het gezigt van de Kust van *Kamtschatka*, 354. Ligging van *Cheepoonskoi Noss* en van *Kronotskoi Noss*, 355. Miswijzingen van de *Russische Kaarten*, 357. Verdere opnemingen van de Kust van *Kamtschatka* Noordwaarts, 358. De *Asiatische* en *Amerikaansche* Kusten, met de twee Eilanden van *St. Diomedes*, alle van dezelfde plaats gezien, 366. Pogingen om tusschen de twee vaste landen Noordwaarts te vorderen, 367. Worden door ondoordringbare ijsvelden gestuit, 379. Redenen waar-

- om *C. ERNE* afzet van verder naar een *Noord-Ooster* doortogt te zoeken, 380.
- C. ERNE* (CAN.) vruchtelooze pagtugen om Noord-Westwaarts door het ijs door te dringen, XII, 383.
388. Gevaar waarna de *Ontdekking* gerancke, 384.
- Besluit om Zuidwaarts terug te keeren, 388. Vreugde van het volk daar over, *ald.*
- Onderzoek van de uitgestrektheid van de Noord-Oost Kust van *Asia*, XII, 391.
- Redenen om *MULLER'S* Kaart van het *Voorbergte van de Tschutski*, of de *Oost-Kaap*, te verwerpen, XII, 391. Redenen om te gelooven dat de Kust zich niet verder uitstrekt dan tot 70^{de} Noorder Breedte, 399. Algemeene Aanmerkingen over de onmogelijkheid van eenen *Noord-Ooster* of *Noord-Wester* doortogt van den *Atlantischen Oceaan* in de *Stille Zee* te vinden, 403—459. Vergelijkingen der verrigtungen in de jaren 1778 en 1779, 419. Aanmerkingen over de zee en de Kusten ten Noorden van *Heerlings-Straat*, 411. Varen verbi het Eiland *St. Laurent*, 419. Het Eiland *Mediol*, 416. Steenen naar de *Avantska-Baal*, *ald.* Den 29 Augustus 1779 overleed Kapitein *CAROL C. ERNE*, 417. Kort bericht van zijne verrigtungen in den Zeevlucht, 418, 419. Zie verder *ERNE* en *KING*.
- Zijn lijk wordt plegtig begraven, XIII, 9. Opzchrift ter zijner gedachtenis op zijn graf geplaatst, 39.
- Cocos*; zie *Kool (Carabische)*.
- Coccol Indici*; derzelver zonderlinge Eigenschap, V, 313.
- Compagnies Land*, door de *Hollanders* ontdekt, XIII, 151, 157.

- Cook's (Polo)* Beschrijving van dit Eiland, XIII. 253.
 Derselfs voortbrongfels, 256. Eene aanmerking van
 den Heer COOKS omtrent het eerst ontdekken
 van het vaderland der Hanne, 257.
- Cook's (JAMES) zijne Levensbeschrijving, *Forbes-
 reis*, I. 1 - 65.
- Zijn Tocht van *Plymouth* tot het Eiland *Ma-
 deira*, en eenige bijzonderheden over dat Eiland,
 I. 1, 202.
- Tocht van het Eiland *Madeira* tot *Rio de Ja-
 netra*; bijzonderheden omtrent dat Land. Verslag van
 het voorgevallene aldaar, I. 18.
- Tocht van *Rio de Janeiro* tot den mond van de
 Straat van *Le Maire*. Beschrijving van eenige Inwo-
 ners van *Terra del Fuego*, I. 60.
- Reize naar den top van eenen Berg, om plan-
 ten te zoeken, I. 71.
- Doortocht door de Straat *Le Maire*. Nadere
 beschrijving van de Inwoners en Voortbrongfels van
Terra del Fuego, I. 84.
- Algemeene beschrijving van het Zuid-Oostelijk
 gedeelte van *Terra del Fuego* en de Straat van *Le
 Maire*. Aanmerkingen over het berigt van Lord
 ANSON daaromtrent. -- Onderrichtingen omtrent den
 Tocht Westwaarts om dit gedeelte van *Amerika*, in
 den *Zulder-Oceaan*, I. 96.
- Vervolg van den Tocht van *Kaap Hoorn* tot de
 nieuw ontdekte Eilanden in de *Zuid-Zee*. Beschrij-
 ving van de ligging en gedaante dier Eilanden. --
 Eenig berigt aangaande derzelver Bewoners. Voor-
 vallende omstandigheden, I. 128.
- Aankomst van het Eiland *Otahtiti*, door Kapitein
 WALLIS Koning *George III* Eiland genoemd. *Regle-*

ment omtrent het handelen met de Inboorlingen. Omstandigheden van een bezoek aan twee Opperhoofden des Eilands, I. 124.

COOK; (JAMES) verkiezing van eene plaats tot eene Sterrenschouwplaats en eene Sterkte. Togt in de boschen en deszelfs gevolgen. Oprigting van de Sterkte. Bezoek van verscheidene Opperhoofden aan boord en aan het Fort. Beschrijving van de Speeltuigen der Inboorlingen en van de wijze waarop zij over hunne dooden beschikken, I. 140.

— Togt naar het Oostelijk gedeelte van het Eiland. Verscheiden voorvallen aan boord en aan land. Eerste zamenkomst met ONEREA, die, toen de *Dolphijn* hier was, voor de Koningin van het Eiland gehouden werd. Beschrijving van de Sterkte, I. 155. Zie verder *Otahiti*.

— Togt van *Oheteroa* naar *Nieuw-Zeeland*, II. 48. Waarnemingen in 't begin van dezen Togt, 48. Ontdekking van Land, 52. Voorvallen bij de landing, 54. Onaangenaamheden met de onhandelbare Inboorlingen, 58. Aanmerking op het doodschieten, wanneer men eene landing niet goedwillig wil toelaten, 62. Bijzondere voorvallen met drie aan boord genomen jongens der doodgefchotene Indianen, 63—70.

— Beschrijving van de *Armoedige Baai* op *Nieuw-Zeeland*, II. 71. Vriendelijke ontmoeting met eenige Inboorlingen, 73, 76. Zie ook *Nieuw Zeeland*. Verdere Landontdekking, 77, 79, en andere onaangename voorvallen met de Landbewoners, 83. Verdere voortzetting der Reis langs de Kusten van *Nieuw Zeeland*, en ontmoetingen op dien Togt, tot *Kaap Keerweer* en terug naar *Tolaga*, 89—110.

COOK;

COOK; (JAMES) Tocht van *Tolago* naar de *Mercurius Baai*, II. 113. Voorvallen aan boord en aan wal, 114—139. Waarneming van den overgang van de Planeet *Mercurius* over de Zonnescijf, waarvan die Baai haren naam ontving, 334, 150. Beschrijving van verscheidene gezigten van het Land van de *Hippaks*, of verschafte Dorpen der Inwoners, 140—150. Ligging van *Mercurius Baai*, 150.

— Vaart van *Mercurius Baai* naar de *Eilanden Baai*, II. 153. Tochtje op eene Rivier aan welke men den naam gaf van *Theems*, 158. Waarneming op die Rivier, 150—166. Beschrijving van de *Indianen* die de oevers bewonen, 160, 166. Straf aan een' jongen *Indiaan*, door zijnen vader zelf goedgekeurd, 162. Verscheidene ontmoetingen met de *Indianen*, 168, 169, 172, 173, 174, 180. Beschrijving van sommige der Inboorlingen, 170. Zeer ongemeen Landgezicht, 179. Vischnetten der *Indianen*, 185. Aanmerking omtrent de getijden in dien oord, 186.

— Vaart van de *Eilanden Baai* om *Noord Kaap*, tot *Koningin Charlotte Kanaal*, II. 187. en Beschrijving van dat gedeelte van de Kust, 188—208.

— Verrigtingen in *Koningin Charlotte Kanaal*, II. 209—238. Ontmoetingen met de Inboorlingen, 212. De *Indianen* in deze streek eten het vleesch van hunne vijanden, 216, 219. Aanmerkelijk Vogelen gezang, 218. Verdere ontmoetingen met de *Indianen*, 225, 227, 229. Naamgeving van dit Kanaal en bezitneming van dit en het aangelegen Land, bij het oprigten van twee gedenkpalen, 232, 233. Beschrijving van het Kanaal en aangrenzend Land, 238. en deszelfs Inwoners, 240. Voortzetting van

- de Reis door de Straat, 243. Vriendelijke ontmoeting met de Inboorlingen, 247.
- COOK; (JAMES) Koers van *Kaap Keerweer* Zuidwaarts langs de Oostkust van *Pornammoo*, om *Zuid-Kaap* en terug, tot den Westelijken mond van *Cooks-Straat*, II. 249. Ontmoeting van eenige Inboorlingen, 251. Voortzetting van den Tocht, 253. Gezigt van *Zuid-Kaap*, 266. Verdere waarnemingen langs de Kust, 267—281. Vertrek van *Nieuw-Zeeland*, om over de *Oost-Indie* terug te keeren, 283. Zie verder *Nieuw Zeeland*.
- Vertrek van *Nieuw Zeeland* naar *Botanie-Baai*, op de Oost-Kust van *Nieuw Holland*, nu *Nieuw Zuid Wallis* genoemd, III. 1. enz.
- Aankomst aan *Botanie-Baai*, III. 12, 37. Zie *Botanie-Baai*. Ontmoetingen aldaar met de Inboorlingen bij de Landing, 18. Verdere ontmoetingen met dezelve, 24, 25, 29, 31. Gesteldheid van den grond aldaar, 26, 27, 36. Veel moeite om met de Inboorlingen te handelen. 34, 40.
- Vaart van *Botanie-Baai* tot de *Drievuldigheid-Baai*, III. 41. Ontdekking van verscheidene gedeelten van Land, 42 enz. Korte Beschrijving van het Land *Zandige Kaap*, en deszelfs Bewoners, 58—65. Vervolg der Reize, 66. Waarnemingen op het land bij *Kaap Townshend*, 74—80. Vervolg der Reize, 81—98.
- Gevaarlijke toestand waarin het Schip geraakte in de koers van *Drievuldigheid-Baai* tot de *Endeavour Rivier*, III. 99—118.
- Verrigtingen terwijl de schade aan het Schip hersteld wierd, in de *Endeavour Rivier*, en Beschrijving

ving van het omliggend Land, deszelfs Inwoners en voortbrengfelen, III. 119—168.

COOK; (JAMES) vertrek uit de *Endeavour Rivier*. III. 169. Bijzondere beschrijving van de Haven, het omliggend Land en verscheidene Eilanden aan de Kust, 170. Voortzetting van de Reis en verdere waarnemingen, 174, 182. Pogingen om eenen doortogt ten Noorden van *Nieuw Holland* te vinden, en menigvuldige gevaren daarbij doorgestaan, 186, 189, 190, 192, 196, enz. Komst aan het Noordelijkst voorgebergte van het land, 206. Bezitneming van de geheele Oost-Kust van *Nieuw Holland*, onder den naam van *Nieuw Zuid Wales*, 210. Verdere waarnemingen op die Kust, 211—218. Zie verder *Nieuw Zuid Wales*.

— Koers van *Nieuw Zuid Wales*, naar *Nieuw Guinea*, III. 261. Voorvallen met de Inwoners aldaar bij de landing op die Kust, 272. Kapitein COOK, vindt het onregtvaardig de eigendommen der Inwoners, zonder noodzakelijkheid, weg te nemen, 278. Aanmerking omtrent de ontdekking, dat *Nieuw Holland* en *Nieuw Guinea* twee onderscheidene Landen zijn, 279.

— Koers van *Nieuw Guinea* tot het Eiland *Savu*, III. 281. Landing op dit Eiland, daar men eenen *Nederlandschen* Resident vond, genaamd JOHAN CHRISTOPHEL LANGE, 292, 297. Verdere ontmoetingen aldaar met den Resident en den Koning van dat Land, 298. Maaltijd aldaar met den Koning gehouden, 301. Mislukte pogingen om over levensmiddelen te handelen, 305. Handel met de Inboorlingen vervolgens toegestaan, 308.

COOK; (JAMES) aanmerking omtrent de verkeerde plaatsing van het Eiland *Savu*, en eenige andere omtrent *Nieuw Guinea*, III. 31c. Zie verder *Savu*.

— Tugt van het Eiland *Savu* naar *Batavia*, III. 345. Komst op de Kust van *Java*, 347. Ontmoeting van twee *Hollandsche* Oost-Indie-vaarders, 348. Vragen op een gedrukt papier, door den Gouverneur en Raad van *Indie* gezonden, om daar op te antwoorden, 351. Komst op de Reede van *Batavia*, 356. Schikkingen aldaar voor Schip en huisvesting, 358. Voordeel, bij eene zware donderbui ondervonden van de electricke keten, 369. Aanmerking omtrent de huisvesting en de prijs der maaltijden, 360. Verwondering van TUPIA en zijnen jongen TAJETO van *Otahiti* medegenomen, bij hun komen in de Stad, 362. Moeite om geld op te nemen, ter vertimmering van het Schip, 364. De nadeelige uitwerkingen van de luchtfreek maken vele van het Scheepsvolk ziek, 365. Overlijden van den Heer MONKHOUSE, 366. en van den *Indiaanschen* jongen TAJETO, 367. Slechte toestand van het Schip, *ald.* Overlijden van TUPIA, en gevaarlijke toestand van andere voorname zieken, 368. Lof der *Hollandsche* Scheepstimmerlieden, wegens het gemakkelijk kringen der Schepen, 369. Onaangenaam geval, wegens een Matroos, een *Engelsch* onderdaan, die op het *Engelsch* Schip van een *Hollandsch* Schip was overgelopen, en welke men niet wilde overgeven, 373. Vertrek van *Batavia*, 374. Zie verder *Batavia*.

— Tugt van *Batavia* naar de *Kaap de Goede Hoop*, III. 439. Aankomst op *Prinses Eiland*, en ontmoetingen aldaar met den Koning en de Inboorlingen,

gen, 440—444. Zie verder *Prinses Eiland*. Ziekelijke staat van het Scheepsvolk op dezen Togt, en verscheidene sterfgevallen, 458.

COOK; (JAMES) aankomst aan de *Kaap de Goede Hoop*, III. 459. Aanmerkingen over de koers van de punt van *Java*, tot aan die *Kaap*, 460—464. Gereedmaking tot de terugreis naar *Engeland*, 464. Beschrijving van de *Kaap de Goede Hoop*. Zie *Kaap de Goede Hoop*.

— Vertrek van de *Kaap de Goede Hoop*, III. 478. Bij het rondzeilen van den Aardbol van het Oosten naar het Westen, een dag verloren, die op *Batavia* weder bijgerekend wierd, 480. Komst aan het Eiland *St. Helena*, 480. Zie *St. Helena*.

— Vertrek van *St. Helena*, III. 485. Overlijden van den Heer NICKS, 486. Terugkomst in *Engeland*, 487.

— Vertrekt op zijne tweede Reis van *Deptford*, IV. 1. Inhoud van zijnen Lastbrief, 3. Aankomst op de Reede van *Funchal*, aan het Eiland *Madera*, 7. Verzorging aldaar van alles wat men noodig had, *ald.* Vertrek van *Madera*, 8. Komst te *St. Yago*, 10. Vertrek van daar, 12. Voorzorg voor de gezondheid van het Scheepsvolk, 14, 239. Pasfeert de Lnie, met de gewone plegtigheid, 15. Waarneeming van eene Maan-Eclips, den 11 October 1772, 16. Aanmerking omtrent voorgegevene ontmoetingen op de vaart naar de *Kaap de Goede Hoop*, 21.

— Tweede komst aan de *Kaap de Goede Hoop*, IV. 22. en kort verblijf aldaar, 23—27.

— Vertrek van de *Kaap de Goede Hoop* naar de *Zuid-Pool*, IV. 28. Schielijke overgang van warm zacht weer, tot eene zware koude, 30. Zien een Ijsveld,

op

op $50^{\circ} 40'$ Z. Breedte, 32. Ontmoeting van verscheidene Ijs-eilanden, 34, 35. Opgevischte ijsstukken gaven zoet water, 36. Verdere ontmoetingen van ijsvelden, 37—43. Poogt meermalen achter de ijsvelden om te zeilen, om zeker te weten of het al of niet aan eenig Land vast ware, 46. Waarneming bij eene tot op honderd vademem in zee neêrgelatene Thermometer van FAHRENHEIT, 57. Waarneming van verscheidene afstanden tusschen de Zon en de Maan, *ald.* Passeren den 17 December de Zuidpool-cirkel, op de Lengte van $39^{\circ} 35'$ O., en Z. Breedte van $66^{\circ} 36' 30''$, 61. De geheele Zee bijna met ijs bedekt, 62. Kunnen op $67^{\circ} 15'$ Z. Breedte, wegens hooge en vastgeflotene ijsvelden in het Zuiden, niet verder komen, 62.

COOK; (JAMES) vervolg van de nasproingen naar een Zuidelijk Land, tusschen de middaglijn van de *Kaap de Goede Hoop* en *Nieuw Zeeland*, IV. 64. vindt het land niet dat de *Franschen*, op eene opgegeven Lengte en Breedte in 1772 zouden hebben ontdekt, 72. (Zie van die *Fransche* Ontdekkingsreis bl. 260, 263.) Zien een groote drift zee of rotswier, 71. zonder Land te ontdekken, 72.

— raakt den 7 Februarij 1773 in de *Zuid-Zee* op de Z. Breedte van $49^{\circ} 53'$ en O. Lengte van $63^{\circ} 39'$ van de *Avontuur*, onder Kapitein FURNEAUX, af, IV. 76. Ontdekken geen Land, 78. Meenen Land te zien, 81. Ontdekken een Zuiderlicht, 82 (Zie ook III. 291.) Gezigt van eene menigte Ijs-eilanden, 83. Bijzondere gedaanten van deze ijsklompen, 85.

COOK;

C O O K ; (J A M E S) Krijgen *Nieuw-Zeeland* weer in het gezigt. IV. 98. Zeilen de *Donkere Baai* in, 99. Kwamen na 117 dagen in Zee geweest te zijn, zonder eenig Land gezien te hebben, ten anker, 100. Het Scheepsvolk was zonder scheurbulk, *ald.* Zie *Scheurbulk*.

— Verrigtingen in de *Donkere Baai*, IV. 102. enz. Ontmoetingen met de Inboorlingen, 109. Houding van eenen *Indiaan*, die aan boord kwam, 121 en 274. Onvruchtbaarheid der Bergen, in deze streken, 275. Verdere ontmoetingen met de Inboorlingen, 122. Zet eenige Ganzen aan land ter voortteeling, 428. Laat de grond met allerlei tulzaden bezaaijen, 130. Zie verder *Donkere Baai*.

— Togt van de *Donkere Baai* naar *Koningin Charlotte Kanaal*, IV. 152. Waarneming omtrent eene Hoos, 153. Waarneming van de Kust, 155. Wederontmoeting van Kapitein FURNEAUX, met de *Avontuur*, 156, 177. Zie FURNEAUX.

— Verrigtingen in *Koningin Charlotte Kanaal*, IV. 178. Tuinen aangelegd, met tuinzaden, wortelen en andere gewassen beplant, 179, 181. Schapen, Bokken, Geiten en Varkens ter voortteeling aan land gezet, 179, 181. Ontmoetingen met de Inwoners, die blijken van droefheid gaven, bij het vernemen van den dood van TUPIA, 181, 185. Ontmoeting van eenen zeer grooten Zeehond, 182. Verdere vriendelijke ontmoetingen met de Inboorlingen, 186. Verschil tusschen den toestand van de Inwoners van onderscheidene streken, 187. Berigt gegeven aan Kapitein FURNEAUX, omtrent den koers, dien men verder houden zoude, 189. Redengeving van het besluit

sluit omtrent dien bepaalden koers in het midden van den winter, 190. Aanmerking omtrent de kulscheid der *Nieuw-Zeelanders*, en de verandering daar in voorgevallen, 191, 294, 298, 299.

COOK; (JAMES) Beschrijving van den aard, de zeden en gewoonten der *Nieuw-Zeelanders*, IV. 291 — 311.

— Vertrek van *Nieuw-Zeeland* naar *Otahiti*, IV. 192. Waarneming van de Lengte, 196. Ziekte op de *Avontuur*, 200. Aanmerking omtrent de bepaling der ligging van *Pitcairns Eiland*, 202. Geen ontdekking van eenig Zuidelijk vast land tuschen de middaglijn van *Amerika* en *Nieuw-Zeeland*, 203. Waarneming van eenige Eilanden, door DE BOUGAINVILLE ontdekt, 206.

— Tweede komst te *Otahiti*, V. 1. Ankeren aldaar, nadat de Schepen uit eenen hagchelyken toestand gered waren in *Oaiti-piha-Baai*, 5. Ontmoetingen met de Inboorlingen, 6. Bijzonderst met OTAI, een Opperhoofd, en deszelfs gezelschap, 248. Hulpvaardigheid der *Indianen*, 250. Krijgen vele verferschingen, 251. Sterke hitte, *ald.* Verkeering van het Scheepsvoik met losbandige vrouwen, 252. Beschrijving van eene Begraafplaats, 254. Vriendelijk onthaal op verfrissende Vruchten, 262. Verdere ontmoetingen, 263. Verzameling van Natuurlijke Voorwerpen aldaar schaars, 266. Vriendelijk onthaal der Inboorlingen, 271. Beschrijving van eene aantlokkende Wildernis, 272. en van een vriendelijk Huisgezin, waarin gastvrijheid en waar volksgeluk heerschte, 273, 275. Vriendelijke ontmoeting bij AHEATUA, Koning van *Tiarrabou*, 285.

COOK;

COOK; (JAMES) Aankomst in *Matavai-Baai*, V. 14. Bezoeken van en aan den Koning OTOO, 16, 17, 19, 20. Vele Inboorlingen herkenden hunne oude vrienden, 295. OTOO wordt op eene plegtige wijze aan boord ontvangen, en naar *Opparee* terug gebragt, 304. Dertelheid van eenige *Otahitische* Meisjes aan boord, 305. Onthaal te *Opparree* op een Tooneelspel, 20. Verdere ontmoetlagen bij eene nadere onderzoeking van de natuurlijke gesteldheid van het Eiland, 307. Laatste bezoek bij Koning OTOO, 22. Afscheid van eenigen der voornaamsten van het district *Paparra*, 321. Bijzonderst van het Opperhoofd POTATOW, 322. Teekenen van vertrouwelikheden door dezen Indiaan, op eene plegtige wijze gegeven, *ald.* Beschrijving van de schoone gestalte en het edelmoedig gedrag van POTATOW, 323, 324. Een Inlander PORCO, op de Reis mede genomen, 25. Zie ook 333.

— Vertrek naar het Eiland *Huachine*, V. 26. Plegtige ontmoeting aldaar van het Opperhoofd OREE, 27, 28. Vriendelijk karakter van dit Opperhoofd, 29. Verdere vriendschappelijke ontmoetingen met OREE, 30—36. en afscheid van dezen goeden ouden man, 37. Groote voorraad van Varkens, Hoenders en Vruchten ontvangen, 38. FURNEAUX neemt een Inboorling van *Ulietea*, aan boord, OMAI genaamd, 38. Beschrijving van het karakter van dezen Indiaan, 39.

— Aankomst op *Ulietea*, V. 42. Handelingen met de Inwoners, 43. Plegtig bezoek afgelegd bij het Opperhoofd OREO, 44. Verwifelen van namen, het grootste blijk van vriendschap aan vreemdelingen gegeven, 44. Worden op een Tooneelspel of *Heave* ont-

onthaald, 45. Tegenbezoek van OREO en zijnen Zoon, 46. Middagmaal bij het Opperhoofd gehouden, 47. Beschrijving van de gestalte en houding van OREO en zijn huisgezin, 347. Bericht van de gesteldheid van het Eiland *Otaha*, 359. Vriendelijk afscheid van *Ulietea*, 54, 363. Een Inboorling van *Bolabola*, OEDIDCE genaamd, aan boord genomen, om mede te reizen, 55; zie verder van hem, 467.

COOK; (JAMES) bericht van een *Spaansch* Schip dat *Orahiti* had aangedaan, V. 56. Zie verder *Orahiti*.

— Togt van *Ulietea* naar de *Vrienden-Eilanden* V. 68. Ontdekking van een Eiland dat men *Herveijs Eiland* noemde, 69. Komst aan de Kusten van het Eiland *Middelburg*, 71. Zie *Middelburg*.

— Aankomst der Schepen aan het Eiland *Amsterdam*, V. 78. Ontmoeting met een Opperhoofd, ATTAGO genaamd, 80. Beschrijving van een Godsdienstig Gebouw, 82. Zie verder *Amsterdam*. Verdere voorvallen op dat Eiland, 83 enz. Ontmoeting van den Koning of den voornaamsten van het Land, 24. Geschenken aan dien Koning gedaan, 96. Ontmoeting van een ander Opperhoofd, 97. Getrouwheid van het Opperhoofd ATTAGO, 98.

— Koers van het Eiland *Amsterdam* naar *Koningin Charlotta Kanaal*, V. 122. Varkens, Hennen en Tuinzaden gegeven ter voortteeling aan Inwoners van *Zwarte Kaap* op *Nieuw-Zeeland*, 125. Verdere ontmoetingen op de Reis, 126 — 136.

— Komst aan *Nieuw Zeeland*, in *Koningin Charlotte Kanaal*, V. 137. Verrigtingen aldaar, 138. Wanhoop van de *Avontuur*, die ontzeild was, weder te zien,

142. Worden vriendelijk van de Inboorlingen ontvangen, 143. Varkens, Hoenders en Geiten in de Bosfchen ter voortteeling gelaten, 145. Vergeeffsche zorg om dit land van tam vee te voorzien, 146. Wat de beste wijze is om met de *Indianen* in goede verstandhouding te blijven, 148. Een bijzonder geval aangeteekend, tot een overtuigend bewijs dat de *Nieuw-Zeelanders* menschen-eters zijn; 151. Aanmerking omtrent het inzouten van Spek, om hetzelfde goed te bewaren; 156. Waarnemingen op de Kust, tusfchen *Kaap Teerawhite* en *Kaap Palliser*; 157. Alle hoop opgegeven, om de *Avontuur* weder te zien, 158, 159.

COOK; (JAMES) Koers van het fchip van *Nieuw-Zeeland* Zuidwaarts, om naar een vast Land te gaan zoeken, V. 161. Verschillende hinderpalen van wegen het ijs, 164, 169. Weinig reden om te gelooven dat er eenig Land ten Zuiden ligt; 176; 177. Verscheidene afstanden van de Zon en Maan waargenomen, 177, 178. Op $69^{\circ} 38'$ Zuider Breedte geen nacht, 183. Op $71^{\circ} 10'$ Zuider Brsedte, en op $106^{\circ} 54'$ Wester Lengte kon men geen duim verder Zuidwaarts vorderen, en keeren terug naar het Noorden, 187. Besluit den Zuider *Stillen Oceaen* nog mader te doorkruisfen, om nieuwe ontdekkingen te doen, 189. Nieuwe ontwerpen hiertoe gemaakt, 190. Aanmerking omtrent de ontdekking van **JUAN FERNANDEZ**, 194. **COOK** herstelt van eene gevaarlijke ziekte, 196; 325.

— Vervolg van de Tocht van *Nieuw-Zeeland* tot het *Paasch-Eiland*, V. 198. Ontdekken *Davis Land*; of het *Paasch Eiland*, *ald.* Ontnoeting van eenige Inboorlingen van dit Eiland; 200. Behendige dief-

achtigheid dier Eilanders, 201. Verdere ontmoetingen met de Inboorlingen, 204, 206—208, enz. Zie *Paasch-Eiland*.

COOK; (JAMES) Tocht van het *Paasch-Eiland* naar de *Marquisen Eilanden*, V. 228. Ontdekking van *Hoods-Eiland*, 230. Ontmoetingen, terwijl het schip in *Madre de Dios*, of *Resolutie-Baai*, aan het Eiland *Sr. Christina*, ten anker lag, 230. De Inboorlingen toonen weinig vrees voor het schietgeweer, 234. Worden aan wal met veel beleefdheid ontvangen, 235. Niet onverschillig op welk eene wijze men den handel met de Inboorlingen drijft, 239.

— Verscheidene Eilanden in de koers van de *Marquisen-Eilanden* naar *Otahiti* ontdekt of gezien, VI. 12, enz.

— Derde komst op *Otahiti* en *Motarai-Baai*, VI. 19. Gedrag van den *Indiaan OEDIDIE* bij deszelfs terugkomst onder zijne Landslieden, 179. Bezoek van Koning OTOO, 20, 282. Handel in roode Papegaaivenvederen, 21. Nut van een koperen Elektrischen Ketting, bij een zwaar onweder, 283. Ontmoeting van eene aanzienlijke Oorlogsvloot, uit meer dan driehonderd Kano's bestaande, 22. Beleefd onthaal bij die gelegenheid, 23. Verdere Beschrijving van die Oorlogs-vloot, 25. Kleeding van de Opperhoofden van die Vloot, 284. Bezoeken van OTOO, TOWHA en verscheidene andere Opperhoofden, 30. Gedrag van dezelve aan boord van het *Engelsch* Schip, 288. Diefstal door een der Inboorlingen gepleegd; met bullepees-slagen gestraft, 33. Zien een gedeelte der roei-oefeningen van het volk van tien Oorlogs-Kano's, 35. Bezoek van TOWHA en zijne vrouw aan boord, en tegenbezoek bij hun
aan

aan land afgelegd, 297. Ontmoeting van ORETTI, de Bevelhebber van *Ohdea*, 301. Gissing naar de reden waarom het Biscuit bedorven was geworden, 37. Vriendschappelijke gemeenschap met OTOO, door de achteloosheid van eenen Schildwacht aan wal afgebroken, 39. Vervolg en einde van de geschillen met OTOO, 41—46. Aanmerkingen op de geschillen, doorgaans uit de dieverijen der Inboorlingen ontstaan, 49.

COOK; (JAMES) Toebereidselen om het Eiland *Ota-hiti* weder te verlaten, VI. 53. De Inboorlingen door Vuurwerken vermaakt, 54, 314. Gedrag van COOK omtrent OEDIDIE, die gaarn mede naar *Engeland* wilde varen, en ook bij zijne Landgenooten blijven, 55. Gezigt van een gevecht eener *Otahiti'sche* Oorlogsvloot, 57. Pogingen van den Koning om eenen Inboorling te doen medenemen naar *Engeland*, 61. Een der Constapels maats had een ontwerp gefineed om op *Otahiti* te blijven, en aanmerking omtrent zijn besluit, 62. Verbetering in verscheidene streken op *Otahiti* waargenomen, 64. Aanmerking omtrent de verdeeldheden der Grooten op dat Eiland, 63: Worden van de gelegenheid beroofd, de geheele Oorlogsvloot van OTOO te zien, en getuigen van eenen Zeeflag te zijn, 67. Verdere aanmerkingen over de grootte der Oorlogsvloot welke de Eilanders in zee konden brengen, 69, 317. Aanmerkingen over de Regeering op *Otahiti*, en het gering onderscheid tuschen de kleeding van den Koning en van den Onderdaan, 70, 72. Een op het Schip zich verstoffen gehad hebbend Meisje van *Ulietea*, na het vertrek van *Otahiti* op het Schip ontdekt, 318.

COOK; (JAMES) Komst aan het Eiland *Huaheine*, VI. 76. Zie ook *Huaheine*. Bezoek van den ouden OREE, *ald.* Een Tooneelfpel bijgewoond, 79. Een bijzonder voorval van eenige Officieren met eenen Inboorling, gaf gelegenheid tot eenige onaangenaamheden, 81, 322. Optogt tegen eene bende Roovers, 83, 323. Bijzondere maaltijd van het Opperhoofd, 87. Vriendelijk afscheid van het Eiland, 89. Aanmerking omtrent de Inboorlingen, *ald.*

— Aankomst te *Ulietea*, VI. 91. Onthaal aldaar ontvangen, 92. Ontmoeting van een gezelschap, *Earreoijs* genaamd, en Beschrijving van hetzelfde, 93, 324. Zie ook 82. Zie *Arreoijs*. Bijwoning van een Tooneelfpel, 94, 96, 332. Bijzondere bewerking bij het slagten en klaarmaken van eene Big, 98. Aanmerking omtrent de Godsdienstige Begrippen op *Ulietea*, 102, 337. Kort bericht van de Regeering van *Otaha* en *Ulietea*, 110, 111.

— Eenige waarnemingen omtrent het Uurwerk, om de Lengte ter zee te bepalen, VI. 111.

— Overtogt van *Ulietea* naar de *Vrienden-Eilanden*, Ontdekking van het Eiland *Howe*, 113. Van het Eiland *Palmerston*, 114. *Wilden-Eiland*, en ontmoeting aldaar met de Inwoners, 116—120. Ligging en gesteldheid van dit Eiland en deszelfs Bewoners, 120—122. Gezigt van een keten Eilanden en een rif van klippen, 122, 123. Vriendelijke Ontmoeting van de Inwoners van het Eiland *Rotterdam*, 125.

— Aankomst aan het Eiland *Rotterdam*, en beleefde ontmoeting der Inboorlingen, VI. 126. Kleeding der Mannen en Vrouwen, 352. Gesteldheid des Lands en der Huizen op dit Eiland, 353. Gedienstigheid der

der Inwoners, 354. Aanwijzing van eene goede landingsplaats, 128. De Heelmeester PATTEN wordt door eenige Inboorlingen van zijn Schietgeweer beroofd, 356. Hoe hij zich verder uit zijne ongelegenheid redde en door eene jonge vrouw gered wierd, 357. Nog eenige dieverijen door de Inboorlingen gepleegd, 358. Zie ook 129—134. Verdere voorvallen, 135, 136. Het Eiland *Amatsoa* bezocht, 137. Een Brandende Berg op dit Eiland ontdekt, 361.

COOK; (JAMES) Togt van de *Vrtenden Eilanden* naar de *Nieuwe Hebriden*, VI. 146. Ontdekking en Berigt van het *Schildpad Eiland*, 146, 148. Aanmerking omtrent eenige kleine Eilandjes, 148. Ontdekking van het Eiland *Aurora* en *Lazarus Eiland*, 150. Het *Pinkster Eiland*, 153. Het Eiland *Ambrym*, 154. Het Eiland *Mallicello*, 154, 160. Berigt van dit Eiland en deszelfs Bewoners, 155—168. 366—376. Zie *Mallicello*.

— Voortzetting van de Reis, VII. 169. Ontdekking van verscheidene Eilanden, 170. Nadeelige gevolgen van het eten van vergiftige Vischen, 171, 377. Ontdekking van meer andere Eilanden, 172, 173. Het vangen van een Haai voor 't Scheepsvolk een aangename vangst, 379. Door twee ongelukken verschrikt, *ald.* Verdere Landontdekkingen, 177. Komst aan het Eiland *Erramanga*, 179. Ontmoeting van eenige Inboorlingen aan het strand, 180. Onaangenaam voorval met die Eilanders, 183. Aanmerking omtrent het hard behandelen der Wilden op Ontdekkingsreizen, 381. Aanmerking omtrent de Inboorlingen van dat Eiland, 186. Het Voorgebergte aldaar, *Verraders Kaap* genoemd, 187. Ontdekking

van een ander Eiland, 187, 203. en een Brandenden Berg op hetzelfde, 188. Pogingen der Eilanders om het een en ander, vooral de Anker-Boeijen te stellen, 190, 382. Door eenige kanonschoten afgeschrikt, *ald.* Verder Berigt der Inboorlingen, 383.

COOK; (JAMES) Onvriendelijke bejegeningen van de Inwoners van het Eiland *Tanna*, VI. 194. Verdere Beschrijving van den Vuurberg aldaar, 199, 385, 206, 390. Ongestadig gedrag der Inboorlingen, 200. Een jongman mede aan boord genomen, 201. Zijn gedrag, 202, 219, 387, 388. Aanmerking omtrent den aard der Inwoners, 212. Bezoek aan den Koning van het Land, 219.

— Vertrek van *Tanna*, VI. 226. Beschrijving van de Inwoners, en derzelver Zeden en Kunsten. Zie *Tanna*.

— Nadere opneming en Beschrijving van de Eilanden in de Zuid-Zee, VI. 241. *Resolutie-Haven*, *Tanna*, *Ferraders-Kaap*, *Erronan*, *Anattom*, 241. *Erromango*, *Sandwich-Eiland*, *Mallicolo*, *Driebergen-Eiland*, *Apec*, *Paoon*, *Ambotim*, 242, 243. *Sandwich-Haven*, *Lazarus Eiland*, 245. *Bartholomeus Eiland*, 246. *St. Phillip* en *St. Jago*, 247. Aanteekening omtrent de Inwoners van *St. Jago*, 248, 250. Aanmerking omtrent de Haven van *Vera-Cruz*, 252, 253. De Oostpunt van deze Baai *Kaap Quiros*, en de Noordwestpunt *Kaap Cumberland* genoemd, 254. Naauwkeurige Beschrijving van de ligging der opgenoemde Eilanden, 257 — 263. Waarnemingen op de Maan, door den Heer WALEs gedaan, om de Lengte van deze Eilanden te bepalen door het Uurwerk, 264. Aanmerking omtrent die Waarnemingen, 265.

COOK;

COOK; (JAMES) Ontdekkingen na de Afreis van het Eiland *Tanna*, VII. 1. Ontdekking van Land, naderhand *Nieuw Caledonia* genoemd, 2. vergeleken met 61. Voorgebergte van dit Land, *Kaap Colnett* genoemd, 2. Ontmoeting der Kustbewoners, 3—6. Landing en ontmoetingen aldaar, 7—9. Waarneming van eene Zon-Eclips, den 6 September 1774, 10. Ontdekkingen op het Land, 12. Schadelijke uitwerksels van het eten van eenen venijnigen Visch, 15, 16, 358. Ontmoetug van het Opperhoofd TEABOOMA, 16. Ontmoeting van eenen *Indiaan*, die door eene ziekte blank geworden was, 17. Waarneming van Plantagien, 22. Een teeken gesteld van de Eerste Ontdekking van dit Land door COOK, 23.

— Beschrijving van *Nieuw Caledonia*. Zie *Caledonia*. Aanmerking omtrent hluderpalen, die vele naspeuringen wierden in den weg gelegd, VII. 356.

— Vaart langs de Kust van *Nieuw Caledonia*, VII. 38. Verbij *Waarneming-Eiland* en *Balabea*, 39. *Krooning-Kaap*, *Koningin Charlotta's Voorland*, 45. Gezigt van eene ontelbare menigte zeer hooge zuilvormige gedaanten, 46, 365. *Pijnboomen-Eiland*, 49. Uit het grootste gevaar gered, 52. *Prins van Wales Voorland*, 54. Landing op een Eilandje, dat den naam van *Botanie-Eiland* kreeg, 55. Kruid- en Natuurkundige Waarnemingen aldaar, *ald.* Zwarte *Pijnboomen* aldaar gevonden, 56. De Zee vol kleine Eilandjes en Zandbanken, 58. Afreis van *Botanie-Eiland*, 59. Het volk aan boord lijdt veel ongemakken bij de ellendige Scheeps-kost, welke door langheid van tijd slecht was geworden, 367. Een Vuurbal in het Noorden waargenomen, gevolgd

door een frische Wind, 367. Aanmerking omtrent de West-Mouson in deze streek, 60. Aanmerking omtrent de menigvuldige Rifs en Banken op de Kust van *Nieuw Caledonia*, 62.

COOK; (JAMES) Vervolg van de Vaart van *Nieuw Caledonia* naar *Nieuw Zeeland*, VII. 66. Een Bruinvisch van zes voeten, leverde een smakelijk geregt, 67. Ontdekking van het *Norfolk-Eiland*, 68. Zie *Norfolk-Eiland*. Koers naar *Nieuw-Zeeland*, 71. Komst aan *Koningin Charlotta's Kanaal*, 72. Vindt daar de flesch niet, die, bij het laatste verblijf aldaar onder een boom gelaten was, en reeds door FURNEAUX gevonden, 73. Zie ook 223. Ontdekking van teekenen dat de *Avontuur* daar geweest was, 74. Het Schip wordt gekalefaat, *ald.* De daar aangelegde Tuinen door de Inwoners meestal verwaarloosd, 75. Ontmoeting der Inwoners, 76. Verhaal van een moord aldaar door de *Indianen* gepleegd, 371. Ontdekken een zwart Varken, door FURNEAUX achter gelaten, 79. Sommige van het Scheepsvolk, om het bestelen der Wilden gestraft, 376. Onderzoek naar eene doorvaart in het Kanaal, 81, 82. Berigt ontvangen door de Inboorlingen omtrent de *Avontuur*, 84. Waarneming van den Heer WALEs, om de Lengte te bepalen, 88. Naauwkeurigheid van deze Waarneming, 89. Uitkomst van die Waarnemingen, 90.

— Tugt van *Nieuw-Zeeland* tot het *Vuurland*, enz. VII. 92. Verbij *Kaap Campbell*, *ald.* *Kaap Palliser*, 93. Zien een buitengemeenen visch van het Walvischen geslacht, 93, 381. Zeekalven, Pinguins en Rotswier, 94, 99. Blaauwe Onweersvogelen, 96. Besluit, om naar den Westelijken mond

van

van de *Straat van Magelhaans* te stevenen, 97. Waarnemingen om de Lengte door het Uurwerk te bepalen, 101. Krijgt de Westkust van *Terra del Fuego* in het gezicht, 102. Vaart, behalve de *Avontuur*, het eerst dwars door de *Zuid-Zee*, op eene hooge Zuider Breedte van $53^{\circ} 21'$, *ald.* Waarnemingen langs de Kust van *Kaap Defea* tot *Kersmis Kanaal*, 104—111. Ankert in *Kersmis Kanaal*, 111, 124. Beschrijving van het Land en deszelfs Inwoners, 112—127. Het Eiland, waaronder zij ten anker lagen *Kormorans Eiland* genoemd, 117.

COOK; (JAMES) Vaart van *Kersmis Kanaal* om *Kaap Hoorn*, door de *Straat van le Maire* en om *Staten Land*. Ontdekking van eene Haven aan dat Eiland. Beschrijving dier Kusten, VII. 128—142. Ontdekking van de Zuidelijkste punt van *Terra del Fuego*, 129. Van *Kaap Hoorn* en omliggend Land, 130. Komst aan *Succes Baai* en vruchteloos zoeken naar teekenen dat de *Avontuur* daar geweest was, 133. Beleefde ontmoeting van de Inboorlingen, *ald.* Waarnemingen omtrent *Staten Land*, 134.

— Aardrijks- en Scheepvaartkundige Aanmerkingen, omtrent *Terra del Fuego* en omliggende Kusten, VII. 143—155.

— Verlaat het *Staten Land*, VII. 156. Waarnemingen omtrent de *Golf van St. Sebastiaan*, 156, 157, 159. Zien Land met sneeuw bedekt, 160, 164. Geven dit den naam van *Willis-Eiland*, 162. en eên ander dien van *Vogelen-Eiland*; *ald.* Landing aan *Besitneming-Baai*, en Ontdekkingen aldaar van wilde Roofen, Planten, Zeedieren, 165. Vogelen, 166. Verdere Waarnemingen van de Kust, en naamgeving aan

onderscheidene Kapen en Eilanden, 167, enz. Ontdekking van veel sneeuw en ijs op een Eiland, op de Breedte van 54° Z. in 't midden van den Zomer, 171. Ontdekking van het Eiland *Georgia*, 172. *Clerkes Klippen*, 177.

COOK; (JAMES) Vaart van het Eiland *Georgia*, VII. 178. Aanmerking, omtrent de uitgestrektheid van de Kust, op de Kaart van den Heer DALRYMPLE, van den *Oceaan* tuschen *Afrika* en *Amerika* geteekend, 179. Gezigt van Ijs-Eilanden, 180. Ontdekking van *Friezeland's-Piek*, 182. *Kaap Bristol*, *Zuid-Thule*, *Forstus-Baai*, 183. *Kaap Montaga*, 184. *Saunders-Eiland*, 187. *Maria Lichtmis Eilanden*, 187. Groote Ijs-Eilanden, 188. *Sandwich-Land*, 190.

— Zijn gedachte omtrent een vast Land nabij de Zuid-pool, VII. 190, 204. Aanmerking omtrent de onmogelijkheid om dat Land te genaken, 191, 203. Opgaaf der redenen waarom hij afziet van verder naar het Zuiden te zeilen, 192. Stelt zijn koers naar het Oosten, 193. Geen teekenen ontdekt van het bestaan van *Besnijdenis Kaap*, 201. Geen ontdekking van Land hetwelke de Heer BOUVET meende gevonden te hebben, 202, 238.

— Zijne aanmerking omtrent de vorming of het Bevriezen van Ijs-Eilanden, VII. 204. Ziet af om naar de *Franfche* Ontdekkingen verder te zoeken, en zet zijn koers naar de *Kaap de Goede Hoop*, 210. Ziet de Eilanden *Denis* en *Marseveen* niet op de hoogte waarop dezelve, volgens de Kaart van Doctor HULLEIJ, moesten liggen, 213, 214. Laat zijne Officieren en Onderofficieren hunne logboeken en dagverhalen overleveren en verzegelen, 215. Ontmoeting van het Hollandsch Oost-Indisch Schip de *Bovenker-*

kerker Polder, en krijgt bericht van de *Avontuur*, en van het ongeval van eenigen van dat Schip op *Nieuw-Zeeland*, 216. Ontmoeting van een *Engelsch* Schip de *Echte Brit*, 217. Komst aan de *Kaap de Goede Hoop*, 218. Verrigtingen aldaar, 240. Ontvangst van een der *Fransche* Schepen aldaar bericht van de Ontdekkingen door den *Franschen* Kapitein CROZET gedaan, 243 — 245.

COOK, (JAMES) Vertrekt van de *Kaap de Goede Hoop* naar het Eiland *St. Helena*, VII. 246. Vriendelijke ontmoetingen aldaar van den Gouverneur, 410, 413.

— Vaart van *St. Helena* naar de *Westerfche Eilanden*, VII. 251. Stuurt naar het Eiland *Ascension*, 252. Ontvangst van Kapitein GREVBS van *Nieuw-York* narigt van de Binnenlanden, 355. Hoe men Schildpadden aldaar vangt, *ald.* Komst aan het Eiland *Fernando de Noronha*, 258. Aanmerking om door distilleering zoet water te krijgen, 264.

— Aankomst aan het Eiland *Fayal*, VII. 267. Verrigtingen aldaar, 268. Zie verder *Fayal*.

— Komt in *Engeland* terug, VII. 275.

— Opgaaf van de middelloorzaken, aan welke de ongemeene welstand van zijn volk, gedurende eene driejarige reis, was toe te schrijven, VII. 275.

— Aanmerking omtrent het bereiken der voornaamste doeleinden van zijne Reis, VII. 281.

— Tafelen van de Koers van de *Resolutie* en van die van de *Avontuur*, de afwijking van het Kompas en Weerkundige waarnemingen, VII. 285 — 304.

— Kort verslag van zijne Ontdekkings-Reizen; naar

naar de *Zuid-* en naar de *Noord-Pool*, VIII. *Inl.* xxvii, enz.

COOK; (JAMES) geheime Instructien voor hem, kommandeerende de *Resolutie*; VIII. *Inl.* xxxix—xlvi. Onderzoek naar de redenen, waarom hij, volgens zijne Instructie, zijn onderzoek Noordwaarts niet moest beginnen, voor dat hij op 65° zou gekomen zijn, LVIII—LXXVI.

— Lof van zijne Ontdekkings-Reizen, VIII. *Inl.* LXXIX.

— Aanwijzingen van het nut hetwelk zijne Zeereizen hebben aangebragt, VIII. *Inl.* LXXXIII—CXV.

— Narigt omtrent eenige bijzonderheden, betreffende zijne Reisverhalen, VIII. *Inl.* cxv.

— Verflag van de bronnen waaruit de algemeene Kaart in dit Werk is opgemaakt, VIII. *Inl.* cxviii.

— Verhaal van zijne derde Reis naar den *Stillen Oceaan*, VIII. 1, enz. Toebereidselen tot die Reis, 1. Gedrag van OMAI, die naar zijn Vaderland *Orahiti* terug keerde, bij zijn vertrek, 8. Waarnemingen om de Lengte van *Sheerness* en het *Noord Voorland* te bepalen, 10. Vaart van de *Resolutie* van *Deptford* naar *Plymouth*, 11. Bemanning der Schepen, 15. Waarnemingen om de Lengte van *Plymouth* te bepalen, 18. Steekt in zee, 19.

— Aankomst te *Teneriffe*, VIII. 23. Zie *Teneriffe*.

— Vertrekt van *Teneriffe*, VIII. 44. Zijne opletendheid op de Krijgstucht en gezondheid van zijn Scheepsvolk, 44. *aant.* Gevaar waarin het Schip komt
bij

bij het Eiland *Bonavista*. Aanmerking omtrent het verbij zellen der *Kaap Verdifche Eilanden*, 47. Komst voor *Port Praia*, aan 't Eiland *St. Jago*, 48. Behoedmiddelen tegen de nadeelen van de regen en de hite omtrent de Evennachtlijn, 50. en *aans*. Ligging van de Kust van *Braziliën* waargenomen, 53. Aankomst aan de *Kaap de Goede Hoop*, 56. Verrigtingen. aldaar, 57—77. Reis van den Heer *ANDERSON* binnens landa, 64. Sterrekundige Waarnemingen aan de *Kaap*, 70. Scheepvaartkundige aanmerkingen over de vaart van *Engeland* naar de *Kaap*, met opzigt tot de Stroomen en de afwijking van de *Kompas-naald*, 71—77.

COOK; (JAMES) neemt onderscheidene foorten van vee aan boord, om hetzelfde op andere plaatsen te doen teelen, VIII. 78. Vertrekt van de *Kaap de Goede Hoop*, 79. Ontdekt twee Eilanden, die den naam van *Prins Edwards Eilanden* krijgen, 81, 83, en nog vier, genoemd *Marton- en Crozets-Eilanden*, 83. Berigt van *Kerguelens Land*, 84, 89. Aanmerking, omtrent de weinige Narigten welke **COOK** had, omtrent de Ontdekkingen van **KEROU-LEN**, 85. *aant*. Waarnemingen van de Kust van *Kaap St. Louis*, 92. en eene Haven aldaar, 95. Een stuk Parkement met een Opschrift aldaar gevonden, in eene flesch, 98. Aanmerkingen omtrent dit Parkement, 99. *aant*. en 102. De Haven aldaar *Kersmis Haven* genoemd, 102. Beschrijving van die Haven, 103.

— Vertrekt uit *Kersmis-Haven*, VIII. 107. Ontdekking van hare ligging en uitgestrektheid, 108. *Zie Kersmis-Haven*.

COOK;

COOK; (JAMES) Vaart van *Kerguelens Land*, tot van *Diemens Land*, VIII. 138. Ontdekt van *Diemens Land*, 141. Ankert in de *Avontuur-Boat*, 143. Voorvallen aldaar, 144. Onderhandelingen met de Inwoners, 145. Zie verder *Diemens (van) Land*.

— Vaart van *van Diemens Land* naar *Nieuw-Zeeland*, VIII. 182. Komt in *Koningin Charlotte Kanaal* ten anker, 184. Onderhandelingen met de Inwoners, 185. Gemeenschap met de vrouwen der Wilden meer nadeelig dan voordeelig gekeurd, 191. Slaat het aanzoek af om de moordenaars van het Volk van FURNEAUX te vernielen, 191. Vindt dat vele Tuinzaden door FURNEAUX gezaaid, inzonderheid Aardappelen, waren voortgeteeld, 193. Narigt omtrent het vermoorden van het Volk van de Sloep van de *Avontuur*, en wie bij die gelegenheid aan het hoofd van de bende was, 194. Verdere ontmoetingen met de Inwoners, 195. Laat verscheidene Varkens, ter voortteeling, aan land, 202. Wonderbare kloekmoedigheid van het Opperhoofd KAHOOA en zijn vertrouwen op Kapitein COOK, wien hij den meergemelden moord verhaalde, waar aan hij zelf schuldig was, 203—208. Twee jongelingen schepen zich in om OMAR te verzellen, 208, 210. Gifsingen naar een Schip, dat, naar het verhaal der Inboorlingen, te voren in het Kanaal geland zou zijn, en het eerst de Venusziekte aldaar gebragt zou hebben, 215, 216. Sterre- en Zeevaartkundige Waarnemingen in *Schipsbogs*, 220.

— Vervolg van de Reis, IX. 1. Gedrag van twee *Nieuw-Zeelandfche* Reizigers aan boord, 2. Ontdekt het Eiland *Mangea*, 5. Onderhandelingen met de

de Inwoners, en Beschrijving van dezelve, 6—12.
 17. Ligging van dit Eiland en deszelfs Kusten, 13.
 Verder Berigt van de gesteldheid van den Grond,
 Voortbrengfels, Dieren en van de Taal der Inwoners,
 14—16.

COOK; (JAMES) Vertrekt van *Mangea*, en ontdekt het Eiland *Watsoo*, IX. 19. Bezoek der Eilanders aan boord, 21. Hun houding bij het zien van Paarden en Schapen aan boord van het Schip, 23. Naauwkeurig berigt van de vriendelijke ontmoeting bij de Landing aan dit Eiland, 28. Verdere gebeurtenissen bij die ontmoeting, 32—41. Gedrag van OMAR bij de Inboorlingen, 47. OMAR ontmoet er eenige van zijne Landsleden, 50. Belangrijk verhaal hoe deze Landsleden van OMAR van *Osahst* aan het Eiland *Watsoo* gekomen waren, 51—53.

— Bezoekt het Eiland *Wenoo-esse*, IX. 58. Komst aan *Hervetjs-Eiland*, 63. Bewoond gevonden, *ald.* Onderhandelingen met de Inwoners, 64. Vruchteloze pogingen om aldaar te landen, 68. Redenen om naar de *Vrienden-Eilanden* te stevenen, 69. Komst aan *Palmerstons-Eiland*, 73. Beschrijving van de twee plaatsen, daar de Sloepen landden, 74. Bijzonderst van eene fraaije Koraalklip, 75. en schoon gekleurde Viscchen, 76. Verwischingen aldaar gevonden, 77, 78. Aanmerkingen omtrent de Koraalklippen aan dit Eiland, 82—86.

— Ankert in het gezigt van het Eiland *Komango*, IX. 89. Onderhandelingen met de Inboorlingen van dat Eiland, *ald.* en andere Eilanden, 90. Aankomst te *Annamooka*, 91. Verrigtingen aldaar, 92. Beleeftheid der Inwoners, 95, 97. Ontvangt een

bezoek van een groot Opperhoofd van *Tongataboo*; FEENOU genaamd, 97. FEENOU wordt met allen eerbied door de Inboorlingen ontvangen, en aan boord ten maaltijd onthaald, 98, 99. Diefstal van de Inboorlingen gestraft, 101. Ontmoet; na de afreis van *Annamooka*, op de koers naar *Hapee*; een groot aantal kleine Eilandjes, 106—110. Zien vlammen oprijzen uit den brandenden Berg van *Tofoo*, 111.

COOK; (JAMES) Komst te *Hapee*, IX. 114. Vriendelijk onthaal van de Opperhoofden en Inboorlingen, 115. Met geschenken en plegtigheden vereerd, 117, 118. Vechtspeelen met knodsen, 119. Met worstelen en vuistvechten, 120. Gevecht van vrouwen, *ald.* Krijgsoefening van de Zeefoldaten, 121. Dans van mannen en vrouwen, 122—124. Vuurwerken door de *Engelschen* afgestoken, verbaasden de *Indianen*, 124. Beschrijving van bijzondere nachtvermakelijkheden, 125—135.

— Doet eene wandeling door het Eiland *Lefoega*, IX. 136. Ontmoeting van LATOOLIBOULA, Koning van *Tengtaboo*, en aanmerking omtrent de spelling van deszelfs naam, 138 en 139 *aant.* Verzigtingen aldaar, 140. Ontmoeting van den Koning der *Vrienden Eilanden*, 148. Berigt van dezen Koning en van den eerbied van zijn volk omtrent hem, 148—154. Gaat weder onder zeil, 154. Raakt in gevaar om schipbreuk te lijden, 157. Terugkomst te *Annamooka*, 159. Aankomst te *Tongataboo*, 163. Gedrag der Inwoners van dit Eiland, 166.

— Wordt op *Tongataboo* vriendelijk onthaald, IX. 168. De Koning liet een gebraden Varken en *Kava* uitdeelen, 169. Handelingen met de Inwoners, 172. Be-

Beschrijving van het Dorp daar de Bevelhebbers wonen en van het omliggende Land, 174. Bezoek aan MARCEWAGIE, TOBOU en 's Konings Zoon, 176. Ontvangt een tegenbezoek van den ouden TOBOU, 177. Verdere ontmoetingen van TOBOU en 's Konings Zoon, 179, 180, 182. Bezigting van een Werk van Kunst, 184. Beschrijving van de wijze op welke het Doek aldaar bewerkt wordt, 186. Een groote *Haiva* of Feest van zang en dans door het Opperhoofd gegeven, 189—198. Stoute diefstallen door de Inboorlingen gepleegd, 199. De *Indianen* door krijgsoeffeningen der Zeefoldaten en door Vuurwerken vermaakt, 201. Beschrijving van hunne Worstelspelen en Vulstvechten, 202, 204. Deelt eenige geschenken van vee aan den Koning en anderen uit, 206. POULANO en andere Opperhoofden, wegens diefstallen, door de Inboorlingen begaan, in hechtenis genomen, 207. Bijzonderheden bij het houden van een maaltijd van Vrouwen die een lijk gewaschen hadden, 210. Zonderlinge toefel tot het houden van een Feest, 210, 211.

COOK; (JAMES) Verdere gebeurtenissen op *Tongataboo*, IX. 214, enz. Eenige Officiëren, door de Inboorlingen, op hunnen togt aan land bestolen, 215. Woont een Vischpartij der *Indianen* bij, 217. Bezigting van eene Begraafplaats, 219. Waarnemingen bij eene wandeling in het Land, 221. Rouwplegtigheid van den Koning, 224, 227, 235. Bezigting van een klein Eiland *Onevij*, 229. Diefstallen der Inwoners van *Tongataboo* gestraft, 231. Vriendelijk onthaal bij 's Konings broeder, 232. Toebereidselen tot het vertrek, 239. Waarneming van eene Zon-Eclips, 242. Zie verder *Amsterdam*.

D

COOK;

COOK; (JAMES) Vertrekt van het Eiland *Amsterdams of Tongataboo*, 281. Komst aan het Eiland *Middelburg* of *Eooa*, 283. Beschrijving van dat Eiland; zie *Middelburg*. — Verdere verrigtingen aldaar, 288. Vertrekt van dit Eiland, 292. Zie verder *Vrienden-Eilanden*.

— Scheepvaartkundige en andere Waarnemingen, IX. 379.

— Verlaat de *Vrienden-Eilanden*, X. 1. Waarneming van eene Maan-Eclips, den 21 Julij 1777, 2. Voortzetting van de Reis naar *Otahiti*, 3. Ontdekking van het Eiland *Toebouai*, 7. Krijgen *Otahiti* in het gezigt, 11. Gedrag van OMAI, bij het weder ontmoeten zijner Landslieden, 12, 14. aant. Berigt van twee Spaansche Schepen, die in *Oheitepeha-Baai* geweest waren, 15. Handelingen met de Inwoners, ald. Komt ten anker in de Baai, 16. Bezoek bij een' man die zich den God van *Bolabola* noemde, 17. Beschrijving van het Huis, door de *Spanjaarden* aldaar gebouwd, 18. Gewilligheid van het Scheepsvolk, tot het inhouden van hun rantsoen sterken drank, 20—22. Bezoek aan het Opperhoofd, 24. Ontdekking van een Godsdienstig Gebouw, 27. Ontmoeting van een' zinneloozen Profeet, 29.

— Vertrekt naar *Matavai-Baai*, X. 31. Ontvangt een plegtig bezoek van den Koning OROO, 32. De *Europasche* Dieren worden aan land gebracht, 35. Zie verder *Otahiti*. Verrigtingen aan land, 37. Legt verscheidene Tuinen aan, 38. Weigert te deelen in den oorlog, welke tusfchen de *Otahitiërs* en die van het Eiland *Eimeo* ontstond, 45. Is tegenwoordig bij de plegtigheid van eene menschelijke offerande, 48—66.

COOK;

COOK; (JAMES) Gesprek met het Opperhoofd TOW-
 HA, over het slagen en offeren van menschen, X.
 71. Bijwoning van een Heava of Spel, 73. Maaltijd
 bij OMAI en OEDIDIE, 74, 76. Vuurwerken af-
 gestoken, 76. Ontvangt een aanzienlijk geschenk van
 doek, 77. Rijdt met OMAI te paard, 82. OTOOS
 zorgvuldigheid in het leveren van voorraad en in
 het voorkomen van dieverijen, 83. Geschenk van
 Dieren aan OTOO gedaan, 84. Maakt toefsel tot het
 vertrek van *Otahiti*, 87. Gezigt van een Spiegelge-
 vecht van twee Oorlogsvaartuigen, 88.

— Wordt op eene zonderlinge wijze van eene
 rhumatieke pijn genezen, X. 95. Zorgt voor OMAI,
 dat zijne naastbestaanden hem alles niet ontfusfelen,
 107. Is in de onmogelijkheid om een geschenk van
 OTOO voor den Koning van *Engeland* mede te ne-
 men, 108. De Eilanders nemen met aandbening af-
 scheid van hem, 109. Aamerkingen over de wijze
 op welke met de Inboorlingen en het Opperhoofd
 handel gedreven werd, en over het goed onthaal
 op *Otahiti* genoten, 110—112. Berigt van het
 gedrag het welk de *Spanjaarden* op *Otahiti* gehou-
 den hebben, om de *Engelschen* aldaar te benadeelen,
 113—117.

— Aankomst aan het Eiland *Eimeo*, X. 119. Zie
Eimeo. Handelingen met de Inwoners, 121. Ont-
 vangt een bezoek van het Opperhoofd MAHEINE,
 122. Eene Geit gestolen en met den dief terug ge-
 zonden, 124. Eene tweede Geit gestolen, 125.
 Maatregelen daaromtrent genomen, 128. Togt door
 het Eiland, 129. Eenige Huizen en Kanos verbrand,
 130, 132. De Geit wordt terug gegeven en de vre-

de hersteld, 132. Aanmerkingen omtrent zijne strenge maatregelen, ter wederverkrijging van de Geit, 133. *aant.*

COOK; (JAMES) Aankomst te *Huahaine*, X. 138. Schikkingen met de Bevelhebbers aldaar gemaakt, om OMAI onder hun te doen nederzetten, 142, *enz.* Zie OMAI. Schade door Kakkerlakken aan boord der Schepen veroorzaakt, 149. Een Dief ontdekt en gestraft, 152. Aanmerking omtrent de billijkheid der straf door COOK den Dief toegebracht, 152. *aant.* Laat de twee jonge *Nieuw-Zeelanders* op *Huahaine*, 170. en vertrekt naar *Ulietea*, *ald.*

— Aankomst te *Ulietea*, X. 172. Sterrekundige Waarnemingen aldaar gedaan, 174. Een Zee-Soldaat loopt weg en wordt weder uitgeleverd, 175. Ontvangt goede tijding van OMAI, 177. Geeft eene Instructie aan Kapitein CLERKE, hoe zich te gedragen, in geval hij van hem mogt afraken, 178. Een Zee-kadet en een Matroos loopen weg, 181. Drie van de Voornaamsten van het Eiland daarover vast gezet, 184. Eene Zamenspanning, om de Kapiteins COOK en CLERKE te vatten, ontdekt, 187, 188. De twee weggeloopene worden weder uitgeleverd, en de gevangenen losgelaten, 190. Aanmerking omtrent de dwaasheid van het wegloupen naar de Wilden, 191 *aant.* Vertrekt van *Ulietea*.

— Aankomst te *Bolabola*, X. 195. Onderhandeling met OPOONIJ, Koning van het Eiland, om een van de Ankers te koopen, welke de Heer BOUGAINVILLE te *Orahiti* verloren had, 195, 198. Vertrekt van de *Societeits-Eilanden*, 199. Zie verder *Bolabola*. Aanmerkingen omtrent de geschiktheid der

Societeits-Eilanden, om overvloed van ververschingen te bekomen, en de noodzakelijkheid om in hunne vermeerderde behoeften te voorzien, 206, 209. Sterre- en Zeevaartkundige Waarnemingen op *Dolabola* gedaan; 213.

COOK; (JAMES) Nadere Berigten van *Otahiti*, door ANDERSON, X. 217—279. Zie *Otahiti*.

— Voortzetting van de Reis na het verlaten der *Societeits-Eilanden*; X. 280. Ontdekking van *Kersmis Eiland*, 282, 295. De afgezondene sloepen brengen eene menigte visch aan boord, 283. Vele Schildpadden gevangen, 285, 291. Waarneming van eene Zon-Eclips, op *Kersmis Eiland*, den 30 December 1777, 187. Verlegenheid van twee Matrozen, die verdwaald waren, en welk een middel de eene gebruikte om zijn dorst te lessen en zich te verfrissen als hij moede was, 289, 290. Laat een Opschrift, in eene Flesch op het Eiland achter, 291.

— Vertrekt van *Kersmis-Eiland*, X. 297. Ontdekking van verscheidene Eilanden, 298, 299. Beschrijving van de Inboorlingen van het Eiland *Atooi*, 300. Verwondering der Inboorlingen bij het komen in het Schip, 303. Zie *Atooi*. Bezorgdheid van COOK, dat de besmetting der Venusziekte niet op dit Eiland gebragt werd, 306. Komt ten anker, 311. Doet eene wandeling door het Land, 312. Beschrijving van eene Begraafplaats of *Morai* van Opperhoofden, 313, 316. Teekenen van menschelijke offeranden ontdekt, 315. Handelingen met de Inwoners, 320. Zie *Atooi*. Ontdekt teekenen van menscheneters op dit Eiland, 326, 328. Ontdekking der Eilanden *Onchona* en *Oneheow*, 330. Komt bij

Oneheow ten anker, 332. Ontmoeting der Inwoners, 333. die ook menscheneters zijn, 334. Moelijkheid om aan en van Land te komen, 340. Berigt van dit Eiland en deszelfs Bewoners, 341. Zie verder *Sandwich-Eilanden*, als ook *Atooi*.

COOK; (JAMES) Voortzetting der Reis van de *Sandwich-Eilanden* naar de Kust van *Amerika*, X. 396. Aanmerking over de zachtheid van het weér tot 44° Noorder Breedte, 396. en omtrent de schaarsheid van Zeevogelen, in het Noorder Halfrond, 398. Waarneming van Zeekwallen, (*Medusa*), 399. Stormvogelen, 400.

— Aankomst op de Kust van *Amerika*. *Nieuw Albion*, X. 400. Voorkomen van het Land, 401. Tegenwinden en stormachtig weér. 402. Gelegenheid van de Kust, 403. Aanmerkingen over MARTIN DE AGUILAR'S Rivier, en JUAN DE FUCAS gewaande Straat, 405, 408. Een inloopend Kanaal ontdekt, waarin de Schepen het anker laten vallen, 410. Gedrag der Inboorlingen, 412.

— Ontdekt in het Kanaal, (vervolgens *Koning Georges Kanaal* genaamd, XI. 29.) eene goede Haven, XI. 2. Omgang met de Inboorlingen, die allerlei Koopwaren aanbragten, 4. Diefstallen, 6. De Sterrekundige Tent wordt opgezet, en de Timmerlieden en Smids aan het werk gesteld, 7. Nijver van de Inwoners van het Kanaal, om andere Stammen te beletten, omgang met de Schepen te hebben, 10, 15. Storm en regenachtig weér, 12. Aanhoudend bezoek der Inboorlingen, 13, 16. Beschrijving van de levenswijze der Inwoners op de Dorpen, 17. Verdere en plegtige bezoeken der Inwoners, 21, 22. Wordt verplicht het verlof, om gras

gras te snijden, te koopen, 23. Aanmerking hier omtrent, 24. Steekt in zee, na elkanderen wederzijdsche geschenken gedaan te hebben, 27. Zie verder *Koning Georges Kanaal*.

COOK; (JAMES) Voortzetting van de Reis, langs de Kust van *Amerika*, verbij de gewaande Straat van den Admiraal DE FONTE, XI. 113. Ontdekking en naamgeving van verschillende punten op die *Kust*, 115—117, 122, 123, 124. Komst aan het *Kajes-Eiland*, en Beschrijving van hetzelfde, 123—128. Ontdekking van een Kanaal, bij *Kaap Hinchinbroke*, 128. De Schepen gaan ten anker, 129. Bezoek van de Inboorlingen en hun gedrag, 130, 134. Hun begeerte naar Koralen en IJzer, 135. Verdere ontmoetingen met de Inboorlingen, 136. Zie *Prins Willems Kanaal*. Een Matroos door de Boeireep met het Anker naar de diepte gesleept, 139. Het lek van de *Resolutie* gestopt, 140. Vaart het Kanaal op, 141. Deszelfs uitgestrektheid door de Heeren GORE en ROBERTS onderzocht. Redenen tegen eene opening door hetzelfde naar het Noorden, 142, 143.

— Verlaat *Prins Willems Kanaal*, en zet de Reis verder voort langs de Kust, XI. 171. Ontdekking van *Kaap Elisabeth*, 172. Aanmerking omtrent de Reisbeschrijving van BEERING, 173. Verdere Landontdekking, 174. *Banks-Punt*, 175. *Kaap Douglas*, *ald.* *Rookbaai*, 176. *De Berg St. Augustijn*, *ald.* *Kaap Bode*, 178. Hoop van eenen doortogt door een intoepend Kanaal te zullen vinden, 178. De Schepen varen hetzelfde op, *ald.* Verdere Waarnemingen bij het opzeilen, 179. Teekenen dat dit

Kanaal eene Rivier was, 188. Zij wordt *Cooks Rivier* genaamd, 191. *aant.* Aanmerking omtrent de ontdekking van dit zeer groote Kanaal, 192. Bezitneming van het Land en die Rivier, 193. Ontmoeting der Inwoners, 194. zie ook 185. De *Resolutie* raakt bij het afzakken der Rivier aan den grond op een bank, doch wordt weer vlot, 195, 196. Ontdekking van een Vuurberg, bij *Cooks Rivier*, op de Westkust van *Amerika*, 197. Berigt | aangaande sommige Inwoners aldaar, en voordeelige Pelterij-handel, 199. Aanmerking omtrent de Getijden in *Cooks-Rivier*, 200.

COOK; (JAMES) Vertrek van *Cooks-Rivier*, XI. 201. en Waarnemingen langs de Kust, 202. Ontdekking van *Pinkster-Kaap*, 203. *Pinkster-Baai*, *ald.* *Kaap Grenville*, 205. *Kaap Barnabas*, *ald.* *Tweehoofdige Punt*, 206. *Drievuldigheid-Eiland*, 207. BEERINGS *Mistig Eiland*, *ald.* *Mist-Kaap*, 210. *Mistig Eiland*, 211. *Spitsen punt*, *ald.* Beschrijving van eenen fraaijen Vogel, 213. Ontdekking van *Kodiak* en de *Schumagins-Eilanden*, 215. Ontvangt eenen *Russischen* Brief, door eenen Inboorling van de Kust aan boord gebracht, 216. Glsingen daarover, 218. Verdere Ontdekkingen. *Rots-Punt* en *Heilbot-Eiland*, 220. Gezicht van zeer hooge Bergen, en van eenen Brandenden Berg, 221. Aanmerking omtrent het voorkomen van eenen Inboorling van een groot Eiland, die met zijne Kano aan boord kwam, 222. Voortzetting van de Reis, 223. De Schepen uit een onvoorzien gevaar gered, 227. Komst aan het Eiland *Onalashka*, en handeling met de Inboorlingen van hetzelfde, 228, 230. Ontvangt eenen tweeden
Rus-

Russischen Brief, 231. Beschrijving van *Samgamedhka Haven*, 233.

COOK; (JAMES) Zet zijne koers Noordwaarts, XI. 234. Ontdekking van eenige Eilanden. *Oonella*, *Acootan*, *Oonemak*, 235. Ondiepte van het water langs de Kust, 238. Het vooruitzicht van naar het Noorden te zullen kunnen vorderen, verdwenen, 239. Verdere Landondekking, *Bristol-Baal*, 240. *Rond-Eiland*, 242. *Kalmte-Punt*, 243. *Kaap Nieuwenham*, 244. Berigt van dit Land, 245. Uitgestrektheid van *Kaap Bristol*, *ald.* De Schepen zijn genoodzaakt terug te keeren, wegens de banken, 248. Inboorlingen komen aan de Schepen, 249. De Heelmeester ANDERSON sterft, en een Eiland naar zijnen naam genoemd, 256. Ontdekking van *Rodney-punt* en *Slede-Eiland*, 257. Aanmerkingen bij het landen aldaar, 258. Ontdekking van *Kings-Eiland*, 259. *Prins van Wales Kaap*, het Westelijkste einde van geheel *Amerika*, 261. Neemt de Koers westwaarts en ankert in eene Baal op de Kust van *Asia*, 263.

— Gedrag der Inboorliugen van het Land der *Tschutski*, of het Oostelijk einde van *Asia*, XI. 269. Zie *Tschutski*.

— De Schepen steken weder over naar de *Amerikaansche* Kust, XI. 273. Zeilen Noordwaarts, hebbende de beide Kusten van *Asia* en *Amerika* in het gezigt, 274. Ontdekkingen langs de Kust van *Amerika*. *Mulgrave Punt*, 275. Ontdekking van een groot Ijsveld op de Noorder Breedte van 70° 41', 276. Hagchelijke toestand wegens de Ijsvelden, 278. Zee-paarden gedood en tot proviand gebruikt, 279. Zien troepen van Eenden naar 't Zuiden vlie-

gen, 283. Ontdekking van *Kaap Lisburne*, 285. Vergeeffsche poging om door het ijs te komen op eenigen afstand van de Kust, 286, 287. Aankomst op de Kust van *Asia*, 290. Ligging van *Noord-Kaap*, 292. De verdere voortzetting van de Reis wordt tot een volgend jaar uitgesteld, 293.

COOK; (JAMES) Terugkeering van *Noord-Kaap*, langs de Kust van *Asia*, XI. 294. Gezigten van het Land, 295. *Burneys-Eiland*, 296, *Kaap Serdze Kirmen*, de Noordelijke grenzen van *BEERINGS* togt, 298. Men vaart de *Oost-Kaap* van *Asia* verbij, 299. Beschrijving en ligging van die *Kaap*, 300. Aanmerking over *MULLER*, *ald.* Komt ten anker in *St. Laurens Baai*, 301. Ontdekking van twee andere Baaijen, en Woningen van de Inboorlingen, 303. Aanmerkingen omtrent de plaatsing van de Kust aldaar, door *BEERING* en *STÄHLIN*, 305. Zie ook *BEERING* en *STÄHLIN*.

— Steekt over naar de *Amerikaansche Kust*, XI. 306. Ontdekking van *Kaap Darbij*, 307. *Kaale Kaap*, 309. *Kaap Denbigh*, 311. Ontmoeting van de Inboorlingen van dat Schier-Eiland, *ald.* Beschrijving van *Besborough-Eiland*, 313. Zie *Besborough-Eiland*. Sterrekundige Waarnemingen, 323. Besluit om, ter overwintering, naar de *Sandwich Eilanden* te zeilen, 324.

— Ontdekkingen na het verlaten van *Besborough-Eiland*. *Stuarts Eiland*, XI. 327. *Kaap Stephens*, 328. *Ondiep Waterpunt*, 329. Banken op de *Amerikaansche Kust*, beletten den toegang voor groote Schepen, *ald.* Ontdekking van *Clerkes-Eiland*, 330. *Gores-Eiland*, *Dak-Eiland*, 332. Aankomst te *Oonalashka*, 333. Zie *Oonalashka*.

COOK;

COOK; (JAMES) Poogt eenig Berigt omtrent de Reizen der *Rusfen* te krijgen van drie *Russfche* Handelaars op *Oonalashka*, XI. 338. Verdere ontmoeting van eenen *Rus*, ISMIJLOFF, die eenige *Russfche* Kaarten mededeelt, 345. en Aanmerking omtrent dezelve, 346. Verdere Narigten, door dezen *Rus* gegeven, omtrent de Ontdekkingen der *Rusfen* ten Noorden van *Amerika*, 347 — 353. Neemt afscheid van ISMIJLOFF, 354. Ontmoeting van eenen anderen *Rus*, JACOB IVANOWITSCH SOPOENIKOFF, 354. Zie verder *Oonalashka*. Waarnemingen omtrent de Getijden en Ligging van dit Eiland, 377.

— Vertrek van *Oonalashka*, en verdere voornemens, XI. 381. Ontdekking van het Eiland *Amogh-ta*, 383. Ligging van eene aanmerkenswaardige klip, 384. De Schepen varen de straat tusfchen *Oonalashka* en *Oonella* weder door, en fluren Zuidwaarts, 385. Ongelukkig voorval aan boord van de *Ontdekking*, 386. Ontdekking van het Eiland *Mowee*, een van de *Sandwich Eilanden*, 388. Een ander Eiland *Owhijhee* genaamd, 392. Maan-Eclips waargenomen, 393. Het Volk weigert Sulkerriet-Bier te drinken, 396. Onwil van het Scheepsvolk, om dit Bier te gebruiken, en aanmerkingen daaromtrent, 397. Aanmerkingen omtrent het Touwwerk op Oorlogsen Koopvaardijfchepen, 400. Komt te loefwaarts van *Owhijhee*, 406. Zie *Owhijhee*. De *Karakakooa-Baai* op dit Eiland door den Heer BLICH ontdekt, 416. De Schepen ankeren in die Baai, en worden door een groot aantal volks bezocht, 417. XII. 3.

— Het Dagverhaal van COOK met het XI. Deel eindigende, is het vervolg van de Rejs door Kapitein

teln KING in de twee volgende Deelen te Boek gesteld, XI. 418.

COOK; (JAMES) wordt met eene groote plegtigheid op het Eiland *Owhijhee* ontvangen, XII. 10. Aanmerking omtrent die plegtigheid, 13. Hoe hij te werk ging, om tusschen de Keerkringen het Spek te zouten, 16 — 18. Wordt op eene bijzondere wijze plegtig door eene Maatschappij van Priesters op *Owhijhee* vereerd, 19, 20, 108. Bedriegelijk gedrag door KOAH omtrent hem gehouden, 22. Ontvangt een plegtig bezoek van Koning TORREOB00, 25. en geeft aan hem een plegtig tegenbezoek, 26.

Verdete verrigtingen met de Inboorlingen op *Owhijhee*, XII. 29 enz. Beschrijving van een Vultgevecht, 32. Een Matroos op eene plegtige wijze op de *Morai* begraven, 35. Het Houtwerk en de Beelden op de *Morai* gekocht, 36. De Inboorlingen verneemen naauwkeurig naar het vertrek der Engelschen, 37. Gedachten der Inboorlingen omtrent het oogmerk van de Reis van COOK, *ald.* Het Scheepsvolk door de Spelen der Inboorlingen vermaakt, 38. Prachtige geschenken van TORREOB00 aan COOK, 41. Poogt eene beter gedekte Reede op het Eiland te vinden, 43. De *Resolutie* bekomt schade, en is door storm genoodzaakt terug te keeren, 47, 49.

Werkzaamheden in het herstellen der bekomene schade, XII. 51. Opgave der verrigtingen met de Inboorlingen op *Owhijhee*, die trapswijze de noodlottige gebeurtenissen van het ombrengen van J. COOK veroorzaakten, 51. Verdacht gedrag der Inboorlingen bij de terugkomst in de *Karakakooa-Baai*, 52, 53.

56. Diefstal op de *Ontdekking* gepleegd, en gevolgen daarvan, 57. Een ander geschil van een ernstiger en onaangenamer aard, 59. Gedrag van COOK bij het kennis krijgen van die gebeurtenis, 61. De Kotter van de *Ontdekking* wordt gestolen, 63. Maatregelen door COOK genomen, om de Kotter weder te krijgen, 63, 64. Hij gaat naar land om den Koning aan boord te noodigen, 65. De Koning wordt door zijne Vrouw en anderen tegen gehouden, 66. Een Opperhoofd van den eersten rang wordt ongelukkig doodgeschoten, 68. Gisting daaruit ontstaande veroorzaakt de noodlottigste gebeurtenis, 69. Een der Opperhoofden dreigt Kapitein COOK, en wordt door hem doodgeschoten, 70. Algemeene aanval der Inboorlingen, *ald.*

COOK; (JAMES) wordt door de Inboorlingen van *Owhijhee* vermoord, XII. 73. Verdere bijzonderheden van dit noodlottig geval, in de *aanteekeningen*, *ald.*

— Verslag van de diensten door Kapitein J. COOK in onderscheidene Zeetogten gedaan, en schets van zijn karakter, XII. 74—83.

— Verrigtingen te *Owhijhee*, na den dood van Kapitein COOK, XII. 84—128. Zie *Owhijhee*.

— Een gedeelte van zijn ligchaam wordt aan boord van de *Resolutie* gebragt, XII. 107.

— De overige beenderen van hem, en enige kleinigheden aan boord gebragt, XII. 125. en de beenderen vervolgens, den 21 Februarij 1779, met gewone krijgseer in de diepte neder gelaten, 126. Zie verder CLERKE.

Cooks-Rivier; reden van deze benaming, XI. 191. Zie van de ontdekking van deze Rivier op de West-Kust van

van *Amerika*, en verdere Waarnemingen aldaar gemaakt, 178—193. Geschiktheid om handel met de Inwoners te drijven in Pelterijen, 199.

Copahu-Balsen, I. 52.

Cracatoa, Beschrijving van dit Eiland, XIII. 272. Sterrekundige Waarnemingen, 273.

Cypres; (witte) Cypresus thyoides, XI. 33.

D.

Danken; teekenen van *dankbetuigingen*, bij de Eilanders in de *Zuid-Zee*, V. 115.

Dansen der Bewoners van de Eilanden in den *Stillen Oceaan*, IX. 32. 122—135.

— Beschrijving van een groot Feest van Zang en Dans, IX. 189—198, 212. Nacht-dansen, 198. Zie *Haiva* der *Sandwich-Eilanders*, XII. 217.

Danseresfen; ontmoeting van een Gezelschap van dezen op het Eiland *Ulitea*, II. 25.

David's Land; zie *Paasch Eiland*.

Dieffstal; aanmerking omtrent de Diefstallen en derzelver straffen op *Otahiti*, I. 236.

Diemens (van) Land; door wien en wanneer ontdekt, IV. *Inl.* xxiv. en 159. Ligging van dit Land, *ald.* Verdere Waarnemingen aldaar gemaakt door Kapitein FURNEAUX, 161—167.

— of dit Land aan *Nieuw-Holland* vast zij, IV. 168, 284.

— Komst van J. COOK aldaar, op zijne Derde Reis, VIII. 139, 143. Bericht omtrent de Inwoners in *Avontuur-Baai*, 145. Verschil van die, welke de

de Noordelijke deelen van dit Land bewonen, 149. Aanmerking omtrent het haar der Inboorlingen, 150. en *aant.* 155. Verdere Aanmerkingen omtrent hunne personen en kleding, 151—154. Gedrag der Vrouwen, 155. Aanmerking omtrent het gedrag der *Europeanen*, ten aanzien van de Vrouwen der Wilden, 156.

Dienens (van) Land; door wien dit Land eerst is ontdekt en dus genoemd, 157. Aanmerking omtrent de gesteldheid van den grond en het water, 158. Ligging van de *Avontuur-Baai*, en daarbij liggende *Kapen*, 159. Afwijking van het Kompas, *ald.* Getijden, 160.

— Berigt van den Heer ANDERSON, ten aanzien van de gesteldheid des Lands, VIII. 161. Aanteekeningen omtrent de natuurlijke voortbrengfels, 163. Inwoners, 176. Hun taal, 174—181.

— Aanteekening omtrent eene Nieuwe Ontdekking in 't jaar 1798, van een Straat die dit Land van *Nieuw Zuid-Wales* scheidt, VIII. 177, 178. *aant.*

Dieren; op het Eiland *Otahiti*, I. 298.

— op *Nieuw-Zeeland*, II. 290. IV. 145. VIII. 237.

— op *Nieuw Zuid-Wales*, III. 126, 131, 132, 138, 152, 164, 171, 225.

— op het Eiland *Savu*, III. 315.

— op het Eiland *Java*, III. 405.

— op de *Kaap de Code Hoop*, III. 468.

— op *St. Helena*, III. 483.

— op *Madera*, IV. 226.

— op *St. Jago*, IV. 11, 237.

Die-

- Dieren*; op *Huahuine*, V. 335.
 — op *Teneriffe*, VIII. 37.
 — op *Kerguelens Land*, VIII. 130.
 — op *van Diemens Land*, VIII. 165.
 — op *Nieuw-Zeeland*, VIII. 237.
 — op 't Eiland *Amsterdam*, IX. 252.
 — op 't Eiland *Atoot*, X. 355.
 — op *Nootka*, XI. 36.
 — in *Prins Willems Kanaal*, XI. 162.
 — op de *Sandwich-Eilanden*, XII. 179.
 — Verschillende Dieren leven met elkander in vrede op de *Nieuwejaars Eilanden*, VII. 155.
 — Lijst van de zogende Dieren en Vogelen op *Kamtschatka*, volgens PENNANT, XIII. 93. Zie ook 82.
Dieven-Eilanden; door wien ontdekt, IV. *Inl.* xx.
Doek; op welk eene wijze de *Otahitiërs* hetzelfde be-reiden, I. 337, 338. V. 261. en verwen, V. 320.
 — op welk eene wijze hetzelfde op *Tongataboo* bewerkt wordt, IX. 186. Zie ook 337. X. 77.
Donkere Baai in *Nieuw-Zeeland*; onderrigtingen om in en uit die Baai te zeilen, IV. 136.
 — Gesteldheid van het Land en deszelfs voortbrengfels, IV. 140. Visschen, 142. Vogelen, 143. Dieren, 145. Insecten, 146. Inwoners, 149.
 — Sterre- en Zeevaartkundige Waarnemingen aldaar gemaakt, IV. 150.
 — Aanmerkingen omtrent de gesteldheid der Boscchen en Vogelen in deze Baai, IV. 279. en omtrent de inwoners aldaar, 280.
 — Tocht van daar naar *Koningin Charlotte Kanaal*, IV. 152.

Doo-

Dooden; wijze waarop de Inboorlingen van *Otahiti* over dezelveu beſchikken, I. 151. Zie ook *Begravenis*.

Dorade, een Zeeviſch, IV. 242.

Dorſchvloeren op *Madera*, IV. 203.

Drakenboom; (*Dracaena Australis*.) IV. 277.

Drank; dronken makende en andere dranken der *Indianen* in de *Stille Zuid-Zee*, I. 319, Zie ook *Kayawortel*, en V. 64, 74.

Droefheid; in derzelver vervoering zijn de *Orahifters* gewoon zich met eenen Haaijentang te kweuē, I. 227.

— Teekenen van groote droefheid in eene Vrouw op *Nieuw-Zeeland*, II. 137.

— Wijze op welke de *Indianen* in de *Zuid-Zee* hunne droefheid betoouē, IX. 200, 353.

Duiven; III. 226.

E.

Eahei-nomauwe op *Nieuw-Zeeland*; beſchrijving van de Inwoners aldaar, IV. 187. Aard, Geſtalte, 305. Kleeding, 306. Verſierſelen, Gereedſchappen, Speeltuig, 307, 308. Legpenningen aan hen uitgedeeld, 309. Hun Opperhoofd, 310.

EAREE; een Opperhoofd, I. 377, 386—389.

Earræotes; zie *Arreoijs*.

Eatoa; eene ſoort van een Profeet, X. 28, 29. Aanmerking omtrent denzelven, *aant*.

Eatua; de naam van een minder geſlacht van Godheden, I. 381.

E

Edelo

Edele Steenen, op de Reis van J. COOK waargenomen,
I. 54.

Edelmoedigheid; ongewone edelmoedigheid in het Karakter van den Majoor ВЕНН, Opperbevelhebber op *Kamtschatka*, XII. 317, 326, 340, 342. en *aant.*

Edwards Eilanden; voorkomen van deze Eilanden, VIII. 81, 83. Ligging van dezelve, 82. *aant.*

Eekhoren; vliegende Eekhoren op het Eiland *Condore*, XIII. 255.

Eend; aanmerking omtrent eene zekere foort van Eenden, en derzelyer snelheid, op *Kormorans Eiland*, VII. 125, 153.

Eenden op *Kamtschatka*, XIII. 90.

Eerbetuigingen; waarin dezelve bij de *Otahitiërs* bestaan, V. 16, 19, 296, 307.

Eerbie; het ligchaam te ontdekken, waarschijnlijk een teeken daarvan bij de *Otahitiërs*, I. 244.

Egmondhaven - Hennen, II. 259. *aant.*

Eilanden; opgaaf van Eilanden, door Zeereizigers, vóór J. COOK, in het Zuidelijk Halfrond, ontdekt.

I. DOOR FERDINAND MAGELHANS.

De Straat van Magelhans.

Dieven Eilanden.

Philippijnsche Eilanden, IV. Int. xx.

II. DOOR ALVARD MENDANA DE NOYRA.

Nieuw Guinea, de Eilanden die de *Salomons Eilanden* genoemd worden.

Mar-

Marquisen Eilanden.

St. Bernardo of het Eiland van Gevaar.

Eenzaam Eiland.

Santa Cruz of Egmond-Eiland, IV. Inl. XXI.

III. DOOR PEDRO FERNANDES DE QUIROS, en
LUIS PAZ DE TORRIS.

Piscatrus Eiland, daarna genoemd.

*De Doortogt tusfchen Nieuw Holland en Nieuw
Guinea, IV. Inl. XXIII.*

IV. DOOR LE MAIRE en SCHOUTEN.

De Straat van Le Maire.

Honden Eiland.

Zonder Grond.

Waterland.

Vliegen Eiland.

Ferraders en de Kokos Eilanden.

Hoop Eiland, IV. Inl. XXIII.

V. DOOR T A S M A N.

Van Diemens Land.

Vrienden Eilanden, zie ook IV. Inl. XXXI.

Prins Willems Eilanden, IV. Inl. XXIV.

VI. DOOR RICHARD HAWKINS.

Hawkins Maagde Land, IV. Inl. XXIV.

VII. Door JOHN STRONG.

*Falklands-Kanaal.**Falklands Eilanden, dezelfde met Hawkins Maagdeland, IV. Inl. xxv.*

VIII. Door LA ROCHE.

Een Kust, naderhand het Eiland *Georgia* genoemd, en

Nog een groot Eiland, IV. Inl. xxv.

IX. Door ROGGEVEEN.

*Paasch-Eiland.**Bouwmans Eilanden.**Enkel Eiland.*Deze drie Eilanden worden ook genoemd *Zeevaarders Eilanden*, IV. Inl. xxvii.

X. Door BOUVET.

Een groot Ijs-Eiland, voor Land aangezien, IV. Inl. xxvii.

XI. Door BIRON.

*Eiland van Teleurstelling.**Georges Eiland.**Prins van Wales Eiland.**Eiland van Gevaar.**Tork*

Tork, en
Bijron, IV. Inl. xxviii.

XII. Door WALLIS.

Pinkster Eiland.
Koningin Charlotte Eiland.
De Eilanden *Egmont.*
Hertog van Gloucester.
Hertog van Cumberland.
Maltea.
Otahiti.
Eimeo.
Tapamanou.
How.
Scilly,
Boscawen.
Keppel, en
Wallis, IV. Inl. xxix.

XIII. Door CARTERET.

De Eilanden
Osnabrug.
Gloucester.
Koningin Charlottes Eilanden.
De Eilanden van
Carteret en
Gower.
De Straat tusschen *Nieuw-Brittannio* en *Nieuw-Ierland,* IV. Inl. xxix.

XIV. Door DE BOUGAINVILLE.

Vier Heemskinderen.

Het Eiland der *Lansdragers.*

Harp- of Meer Eiland.

Kaap Thrum en

Boog - Eiland, — daarna

Maitea.

Otahiti.

Eiland der Zeevaarders.

Hopeloos Eiland.

Bank van Diana.

Het Land van *Verlossing Kaap*, IV. *Inl.* xxx.

Eilanden; aanmerking omtrent de wijze-hoe de Eilanden in de *Zuid-Zee* eerst zijn bevolkt geworden, IX. 57.

Zie ook *Afkomst. Gewoonten.*

— Gisfingen omtrent den oorsprong van verscheldene lage Eilanden, in de *Zuid-Zee*, IX. 82 — 86.

— Grootte moeilijkheid om de ware namen van de *Zuid-Zee* Eilanden van de Inboorlingen te vernemen, IX. 107. *aant.*

Eimeo; Eiland in de *Zuid Zee*. Beschrijving van de twee Havens aldaar, X. 120, 136. en van het Opperhoofd *MAHEINE*, 123.

Electricke Ketten; nut van dezelve ondervonden, bij eene vreesfelijke donderbui, op de Reede van *Batavia*, III. 359. en ook daarna, VI. 284.

Endeavour Rivier; Beschrijving van deze Haven en de voornaamste verversching aldaar, III. 169, 170. Waarom dus genoemd, 169.

Erie

Erle-taboo; Titel van eenen eersten Regent op de *Sandwich Eilanden*, XII. 233. en deszelfs magt, *ald.*
Zie verder *Sandwich Eilanden*.

Erramanga; een Eiland in de *Zuid-Zee*, VI. 170,
204.

Erova; eene foort van netel, I. 347.

Esquimaux; aanmerking omtrent dezelve, VIII. *Int.*
cx.

— Zie *Groenlanders*.

Etoa of de *Cordia Sebestina*; hoe men daarvan op *Ota-*
hiti de roode kleur maakt, I. 341 — 343.

Euphorbia Canariensis; aanmerking omtrent deze Plant,
op *Teneriffe*, en het gebruik van derzeiver sap,
VIII. 33.

Evenachtslijn; behoedmiddelen tegen de nadeelige ge-
volgen van den regen en de hitte omtrent de Even-
achtslijn, VIII. 50. Aanmerking omtrent het doo-
pen van iemand, die de linie nooit gepastéerd is,
51. *aant.*

Ewharre-no-Eatua; Godshuizen, II. 13.

F.

Faijal; Beschrijving van dit Eiland, VII. 269 — 274.

Redenen waarom de *Portugezen* het schip van *COOK*
niet begroetten, 424. Nadere beschrijving van dit
Eiland, 425 — 428. Zie verder *Azores*.

Falklands Eilanden; door wien ontdekt, IV. *Int.* xxiv,
xxv.

- Falklands Eilanden*; Aardrijkskundige aanmerkingen omtrent dezelve, VII. 145.
- Fals*; (*Baai*) Beschrijving van deze Baai, XIII. 290.
- Foejee*; berigt van dit Eiland, IX. 308. Deszelfs Bewoners zijn ook menschen-eters, 310. Verder berigt van de bekwaamheid der Inwoners, 312.
- Feest van Zang en Dans*, zie *Hatva*.
- Fernando de Noronha*; ligging van dit Eiland, VII. 258. Beschrijving van hetzelfde, 259—262.
- Flatooka*; eene Begraafplaats, IX. 219, 233.
- FORSTER; (JOHAN REINOLD) Berigt van dezen Reisgenoot van J. COOK, IV. *Voorberigt*, IV.
- Fregat-vogelen*; het zien van dezelve op zee, is geen bewijs, dat er Land nabij is, IV. 241.
- Fulken*; Vischfulken, hoe door de Inboorlingen op de Kust bij *Nieuw-Albion* gemaakt worden, XI. 19.
- Funchal*, de hoofdplaats op het Eiland *Madera*; kort berigt omtrent deze plaats, I. 12. Iets zonderlings in een Klooster aldaar, 13.
- Verder berigt van deze Stad, IV. 7, 214, 215.
- FURNEAUX; (TOBIAS) tot Bevelhebber | aangesteld over het Schip de *Avontuur*, IV. *Inl.* xli.
- Raakt, in de *Zuid Zee*, met zijn Schip van J. COOK af, IV. 76.
- Ontmoet zijnen Reisgenoot weder in *Koningin Charlotte Kanaal*, IV. 157. Verslag van zijn weder-varen, sedert het scheiden van de twee Schepen, 157. enz. Zien een licht, gelijkende naar het Noorderlicht, 158.
- Komst aan van *Diemens Land*, IV. 159. Beschrijving van het Land, 161, 164, 166. Inwoners, 167.
- FUR-

FURNEAUX; (TOBIAS) vertrek van *van Diemens Land*, IV. 170. Krijgen de Kust van *Nieuw Zeeland* in het gezigt, *ald.* Gaan op het Eiland *Motuara* aan land, 173. Bezocht door de Inwoners, 174. Komst op een klein Eiland, *Hippa* genoemd. Ontmoeten, na eene scheiding van 14 weken, aldaar het Schip de *Resolute*, 177. Zie verder COOK (J.)

— Raakt met zijn Schip de *Avontuur*, andermaal, omtrent *Nieuw Zeeland* uit het gezigt van J. COOK, V. 131, 132. Wanhoop om hem weder te ontmoeten, 336, 359.

— Verhaal van de Koers van dezen Kapitein met zijn Schip de *Avontuur*, sedert zijne scheiding van de *Resolute*, tot zijne aankomst in *Engeland*, en verslag van den Luitenant BURNEIJ, wegens het vermoorden van het volk van de Sloep, door de *Nieuw Zeelanders*, in *Koningin Charlotte Kanaal*, VII. 220—239. zie ook VIII. 194. en 203—208.

G.

Gallons; vier-en-zestig *Gallons* maken zeven *Ankers*, VII. 263.

GAMA; (DE) aanmerkingen omtrent het bestaan en ligging van het Land van DE GAMA, XIII. 151, 157.

Geldmunt, op onderscheidene plaatsen op de Reis van J. COOK waargenomen, I. 16, 55.

Geloften; plegtigheid bij het doen van dezelyen op *Otahiti*, V. 322.

Georgia; een Eiland, door COOK ontdekt, VII. 172.

Verdere aanmerkingen omtrent dit Eiland, 177, 205, 407.

Getallen; vergelijkende Tafel van de getallen, in de taal van alle de Eilanden van de *Oosselijke Zee*, XIII. 334.

Gesjèn; aanmerking omtrent dezelve bij *Nieuw Zeeland*, II. 186. Bij *Nieuw Zuid Wales*, III. 257.

— Aanmerking omtrent dezelve op de Kust van *Statenland*, VII. 127.

— op de *Sandwich Eilanden*, XII. 218. Zie verder *Waarnemingen*.

Gewoonten; aanmerking over de gelijkheid der Gewoonten bij zeer verre van elkanderen verwijderde Volken, IX. 308. *aant.* X. 324. *aant.* 341, 387. Zie *Afkomst*.

Gezangen der Otahitiërs, I. 328. Der *Nieuw Zeelanders*, II. 335.

Gezondheid van Scheepsvolk; middelen ter bewaring van dezelve, XIII. 293, 294. Zie ook *Scheurbuik*.

Goden; Beeld en naam van eenen derzelve op *Otahiti*, X. 46.

— Namen van dezelve op de *Societeits Eilanden*, X. 275.

Godsdienst; eenige aantekeningen omtrent denzelven en deszelfs oefening,

op *Otahiti*, I. 264, 266, V. 289. X. 47, 252.

op *Huaheine*, II. 13.

op *Nieuw Zeeland*, II. 341, VIII. 212.

op de *Vrienden Eilanden*, V. 120. IX. 356.

op *Paasch Eiland*, V. 223.

op *Ulitea*, VI. 338.

— Verdere aanmerkingen omtrent de Godsdienstige begrippen der Bewoners van de *Societeits Eilanden*.

VI.

VI. 340. Omtrent hunne Offeranden, Gewijde Plan-
ten, Boomen en Vogelen, 342. Omtrent hunne
Priesters, 343.

op het Eiland *Tanna*, VI. 338, 412.

op de *Sandwich Eilanden*, XII. 6, 240—249.

Godsdienstig Gebouw op het Eiland *Amsterdam* beschre-
ven, V. 82.

Godsdienstverrigtingen, bij de Bewoners der *Zuid-Zee*
Eilanden waargenomen, I. 379, 383, 385. II. 5, 7,
13, V. 62, 82, 368, 419. VI. 102, 337.

Golfwier; VII. 365.

Gomboomen; III. 75, 221.

GORE; (JOH.) Luitenant, komt na den dood van
COOK, als Kapitein op de *Ontdekking*, XII. 106.

— Gaat mede, in gezelschap van KING, om een
bezoek af te leggen bij den Bevelhebber van *Kams-
schatka*, te *Bolcharetsk*, XII. 298. Zie KING.

— Wordt na den dood van CLERKE Kapitein op
de *Resolutie*, XIII. 5. Verdere bevordering van Of-
ficieren, 6. Schade van de *Ontdekking* hersteld, 7.
en andere verrigtingen op de beide Schepen, 8, 10.
Het lijk van CLERKE wordt plegtig begraven, 9.
Ontvangt eenen brief van Kapitein IHMALEFF, Be-
velhebber van *Bolcharetsk*, 11. Een Afkooksel ge-
maakt van eene soort van dwerg-pijnboom tegen de
Scheurbuik, 13. Aanmerking over de koperen Ke-
tels, daartoe dienstig, *ald.* Aankomst van eene *Rusfi-
sche* Galjoet van *Okotzk*, met Meel en Scheepsbe-
hoefsten, 14. Bericht van eenen IRASKIN, van een
aanzienlijk geslacht in Rusland, naar *Kamschatka* ge-
bannen, 18. Beerenjagt en Visfcherij, 21, 22. On-
genade van den Serjant in de Haven van *St. Pieter*
en Paulus, 26. Vertoogen hier over gedaan, 27. Vlie-
ring

ring der Verjaring van des Konings Krooning, 27. De Serjant wordt weder in genade aangenomen, 29. Een oud Soldaat, op verzoek der *Engelschen*, bevorderd, *ald.* Aanmerking omtrent de krijgstucht in het *Russische* Leger, 30. Een bezoek afgelegd bij den Priester van *Paratonnca*, 31. Beschrijving van de Kerk aldaar, *ald.* Nadere Beschrijving van een Beerenjagt, en aanmerking omtrent deze Dieren, 33—38. Ontvangen een voornamen voorraad van vee, *ald.* Viering van den Verjaardag van de Keizerin, 40. Ontvangst van een geschenk van Thee, Suiker en Tabak, van den Beveelhebber, 41. Een weggelooopen Zee-Soldaat achterhaald, 42. Vertrek uit *Awatska-Baai*, *ald.* Beschrijving van de Kust van *Awatska-Baai*, 43. Vruchteloze pogingen om het Uurwerk van den Heer KENDAL, dat stil was blijven staan, te herstellen, 49—52. Sterrekundige Tafelen en Waarnemingen, 52—59. Zie *Kamtschatka*.

GORE; (JOH.) Ontwerp tot de verdere Reis, na dat men niet geslaagd was in het vinden van eenen doortogt van den *Stillen-* in den *Atlantischen Oceaan*, XIII. 144. Zeilen de *Awatska-Baai* uit, 145. Koers Zuidwaarts, langs de Kust van *Kamtschatka*, 146. Gezigt van Kaap *Lopatka*, 147. De *Kurilsche Eilanden Shoonska* en *Paramoufir*, 148, 149. Worden ten Oosten van de *Kuriles* gedreven, 150. Aanmerkingen omtrent vijf Eilanden, op de *Fransche* Kaarten geplaatst; omtrent het Land van DE GAMA; *Compagnies Land*; *Staten Eiland* en het Land van *Jeso*, 151—153. Vruchteloze pogingen om de Eilanden ten Noorden van *Japan* te bereiken, 159, 161. Men krijgt de Kust van *Japan* in het oog, 162. Opneming van de

de Oostzijde der Kust, 163. Ontmoeting van twee *Japansche* Vaartuigen, 168. Door tegenwind van de Kust gedreven, 169. Voornemen om *Japan* geheel te verlaten, en naar *China* te zeilen, 172. Buitengewone uitwerking der stroomen op de Kust van *Japan*, 175. Zien veel Puimsteen drijven tusfchen *Japan* en de *Bashee-Eilanden*, 178. Ontdekking van het *Zwavel Eiland*, 180. Sturen naar de *Bashee Eilanden*, 185. Aanmerking omtrent de Bank bij het Eiland *Prata*, 186. Ontmoeting van *Chineesche* Vischers, 187. Gezicht van het Eiland *Loma* en *Dieven Eiland*, 188, 189. Neemt eenen *Chineeschen* Loots aan boord, 190. De Officieren en het Volk worden hunne aantekeningen afgeëischt, 191. Lof aan het Scheepsvolk gegeven, 193.

GORE; (JOH.) Werken op naar *Macao*, XIII. 194. Worden door eenen *Chineeschen* Aannemer van voorraad voorzien, 196. Iemand naar wal gezonden om den *Portugeschen* Gouverneur te begroeten, 197. Uitwerkingen der tijdingen die men omtrent den oorlog in *Europa*, in December 1779 ontving, 199. Aankomst in de *Tijpa*, 201, 202. De Kapitein KING naar *Canton* gezonden, 203. Zie KING.

— Scheepvaartkundige waarnemingen te *Macao* in de *Tijpa*, XIII. 227. Lijst van de prijzen der Levensmiddelen te *Canton*, in het jaar 1780, 228—232. Arbeidsloonen, 232.

— Vertrek van *Macao*, XIII. 233. Gunstige berichten ontvangen omtrent het besluit van het *Fransche* Hof, ten aanzien der Schepen van Kapitein COOK, 234. Peilen op de *Maclesfelds Banken*, 235. Varen verbij het Eiland *Pulo Sapata*, naar *Pulo Condore*, 236, 237. Gaan te *Condore* aan land en verrigtingen

aldaar, 238. Beschrijving van de voornaamste Stad op dat Eiland, 241. Een *Engelsche* Sterkte weleer daar aangelegd, doch nu niet meer in wezen, 243. Ontvangen een bezoek van eenen Mandarijn, 244. Verder Bericht van dezen Mandarijn en zijne overgeleverde papieren, 247. Ververfchingen aldaar te krijgen, 250. Ongemakkelijkheid om eenige Buffels in te schepen, 251. Beschrijving van het Eiland *Condore* en deszelfs voortbrengfels, 253 — 258. Sterre- en Zeevaartkundige aanmerkingen, 259.

GORE; (JOH.) Vértrek van *Pulo Condore*, XIII. 260. Zien *Punlo Timoan*, *Puisfang Aor* en *Panjang*, 260, 261. Gezigt van de Eilandjes *Domints Pulo Taija*, de *Drie Eilanden*, het Eiland *Banca*, 262. Varen de Straat *Banca* in, 263. Gezigt van het Eiland *Sumatra*, *ald.* Het Eiland *Lusipara*, 264. De *Twee Zusters*, 266. *Java*, *ald.* de *Straat Sunda*, 267. Sterke Stroom aldaar, 269. Ontmoeting van een *Hollandsch* Schip in de Straat, 270. Beschrijving van het Eiland *Cracatoa*, 271, 272. Sterrekundige aanmerkingen, 273. Ankeren bij *Prinscn-Eiland*, 274. Overvloed aldaar van versch water, 275. en van hout en andere ververfchingen, 277. Beschrijving van de Waterplaats op dit Eiland, *ald.* Uitwerkfelen van de schadelijke luchtstreek van *Java*, in de Straat *Banca*, 278. Koers naar de *Kaap de Goede Hoop*, 279. Verschil der ziekten op de beide Schepen, 279, 280. Ontmoetingen op de Reis naar de *Kaap de Goede Hoop*, 281 — 284. Ankeren in de *Simons-Baai*, 285. Ontmoeting van den Gouverneur BRANDT, *ald.* Aankomst in de Kaapstad, 286. Ontvangen gunstige berichten, van het te houden gedrag der *Franschen* en der *Amerikanen*, omtrent de Schepen van COOK, 287.

Wor-

- Worden vriendelijk door den Gouverneur VAN PLET-
TENBERG ontvangen, *ald.* Kort verslag van de
Reizen van den Kolonel GORDON, in de Binnen-
landen van *Afrika*, 288. Beschrijving van *Baai Fals*,
ald. Zeevaarkundige aanmerkingen, 290. Sturen naar
St. Helena en *Ascension*; Pasferen voor de vierdemaal
de linie, en ontwaren de Westkust van *Ierland*,
291. Komst der Schepen te *Stromness*, en den 4 Oc-
tober 1780 behouden in de *Nore*, na eene afwezig-
heid van 4 Jaren 2 maanden en 22 dagen, 292.
- GORE; (JOH.) algemeene aanmerkingen omtrent den
welstand van al het Scheepsvolk, en de behoedmid-
delen hieromtrent in acht genomen, en lof zangaan-
de de bekwaamheid en waakzaamheid der Onderof-
ficieren, XIII. 293, 294.
- Graveelsteen*; zie *Talksteen*.
- Grieken*; vergelijking van de Oude *Grieken* met de *Ota-
hitiërs*, VI. 315, 316. Aanmerking omtrent het ver-
gelijken van Natien met elkander, 317.
- Groenlanders*; aanmerkingen omtrent dezelve, VIII.
Inl. cx.
- de Inboorlingen van de Noord West zijde van
AMERIKA, hebben veel gelijkheid in vele bijzond-
derheden met de *Groenlanders* en *Esquimaux*, XI.
376.

H.

Haai; de *Squalus Caroharias* van LINNAEUS, of de
Jonas, de *Witte Haai*, I. 20. Zijn gewone geleider,
IV. 238.

Haar;

Haar; het Haar van overledenen aan eene koord om den hals te dragen, eene gewoonte bij de *Zuid-Zee Eilanders*, VI, 216.

Haas; *Springhaas* of *Jerboa*, (de *Dipus Jaculus*.) III. 138, 151.

Haiva; beschrijving van eene groote *Haiva* of Feest, door het Opperhoofd op *Tongotaboo* gegeven, IX. 189.

Hapae; Eiland in de *Zuid-Zee*, IX. 114. Vriendelijk onthaal aldaar, met geschenken, plegtigheden, worstelspellen en dansen, 115—135.

Hamea; Bericht van dit Eiland, IX. 307.

Haien en *Hennen*; aanmerking omtrent het Vaderland van deze Vogelen, XIII. 257.

HEARNE; verslag van zijne Rejs, om eenen doortogt door het Noorden te vinden, VIII. *Inl.* LXVII. Gevolgtrekkingen uit zijne Ontdekking, LXXII.

Heavas of *Heevas*; Spelen, X. 73. Zie ook *Dansen* en *Haiva*.

Hebriden; Landing op eenige Eilanden der *Nieuwe Hebriden*, VI. 146, 158, 184, 196. VII. 61.

Heiligen Geest Land, VI. 416.

Helena; (*St.*) korte Beschrijving van dit Eiland, III. 480—485. Ellendige toestand der Slaven aldaar, 484.

— Ligging van dit Eiland, VII. 250. Aanmerkingen omtrent de Stad en het Huis van den Gouverneur, 409. Verbetering in de voorgaande Rejsbeschrijving gemaakt, *ald.* Aanmerkingen omtrent den *Ladder-Berg*, 410. Andere Bergen en Steenen, 411. Paarden, 413. Boomen, Planten, *ald.* Schaarsched van Brandhout, 414. Vogelen, 416. Evenredigheid van de mannelijke tot de vrouwelijke geboorten

ten aldaar, 417. Getal der Inwoners, en levenswijze, *ald.*

Helotaria Physalis van LINNÆUS, of de Zeeblaas, hiet Bezaantje genoemd, I. 21.

Heracleum Sibericum; beschrijving van deze Plant; XIII. 76. Gebruik van dezelve; 77.

Hermelijn; (*Mustela erminea*,) op *Kamschatka*, XIII. 85.

Hermites Eilanden; waarnemingen aldaar, VII. 129—131.

Hertog van York Eiland; berigt van de Inwoners aldaar, bijzonderst van het gebruik van een zeker Poeder, hetwelk zij van de hand blazen en gelijkt naar het afteken van Buskruid, III. 275. *aant.*

Herveijs Eiland; Eiland in de *Zuid Zee*, IX. 63. De Inwoners gedroegen zich, bij de aankomst van het Schip van COOK, zeer diefschtig, 64. Beschrijving van hunne Gestalte, Kleeding, Versierfeten, Taal, Vaartuigen, 65—67. Ligging van dit Eiland, 70.

Hibiscus tiliaceus; III. 137.

Hippahs; verschaaste Dorpen; II. 140—150. IV. 286.

Hooloiva; Eiland in de *Zuid-Zee*, IX. 145. Onbewoond, 147.

Honaen; op welk eene wijze de *Oiakhtiërs* die tot spijs bereiden, I. 242. Zie ook IV. 313, 314.

— Op *Kamschatka* tot het trekken van Sleden gebruikt, XII. 286. Zie ook *Sleden*, en 289. Verdere bijzonderheden van het reizen in Sleden door Honden getrokken, 306. Grootte spoed van dit reizen, 308. Hoe deze Honden gevoed worden; 309.

— Verdere aanmerkingen omtrent dezelve op
Kamt-

Kamtschatka, XIII. 89. Hoe men hun het trekken leert, 90.

Hoorn; (*Kaap*) ligging van deze *Kaap*, VII. 131. Grootte van den afstand van deze *Kaap* van *Ker:mis Baai*, *ald.* Waarnemingen aldaar, 139.

Hoozen; Beschrijving van eene *Water-hoos*, IV. 152—155. 282.

Hottentotten; aanmerkingen omtrent dezeiven, III. 472.

Huahuine, eene der *Societeits-Eilanden*; komst aan dit Eiland, II. 3. Eerste ontmoetingen aldaar, 4. Koophandel met de Inboorlingen begonnen, 7. Ligging en voortbrengfels van dit Eiland, 9. X. 213.

— Gedaante van deze Eilanders, II. 10. Hun karakter, 11.

— Gesteldheid van dit Eiland en deszelfs Bewoners, V. 332. Vriendelijke ontmoetingen aldaar met het Opperhoofd *ORCE*, 27—37. Bijzondere zorg der Vrouwen aldaar voor Honden, 335. Graauwe Reigers aldaar in hooge achting, 336. Godsdienstige begrippen der Inwoners, 336. Verdere Beschrijving van de Inwoners aldaar, en waarin zij van de *Otahitiërs* verschillen, 337, 338. Loffelijk Berigt van het edel karakter van deze Eilanders, 339. Bijzonderst van eenen *OMAI*, Inboorling van *Ulietea*, door Kapitein *FORNEAUX* aan boord genomen, 38, 39 en 339—342.

— Verder Berigt van dit Eiland, VI. 76. X. 138. Aanmerking omtrent de Inboorlingen, 89. Verschil tusfchen deze Eilanders en die van *Otahiti*, 321.

— *OMAI* zet zich, na zijne terugkomst uit *Europa*, op dat Eiland neder, Z. 142. Zie verder

OMAI:

OMAI. Regeeringloosheid op dat Eiland, meer dan bij deszelfs naburen, 155.

I.

Indianen in de Zuid Zee; verschildendheid hunner denkbeelden omtrent de betaam- of onbetaamlijkheid ten aanzien van eenig voorwerp of daad, II. 308.

— Hoe men best, met hun, in goede verstandhouding kan blijven, V. 143.

— Door toeval eener ziekte somtijds blank geworden, VII. 17.

— Aanmerking omtrent *Indianen*, die uit *Europa* naar hun geboorteland weder worden terug gebragt, X. 40.

Inkhoren; zie Eekhoren.

Insecten op Nieuw Zeeland, II. 292. IV. 146. VIII. 236.

op *Nieuw Zuid Wales*, III. 130, 227.

op *Madera*, IV. 227.

op *Van Diemens Land*, VIII. 169.

op 't Eiland *Amsterdam*, IX. 254.

op *Nootka*, XI. 49.

Isbas; beschrijving van dit soort van Woningen te Kamtschaka, XIII. 131.

ISMILOFF; (ERASIM GREGORIOF SIN) deze *Rus* geeft aan J. COOK eenige *Russische* Kaarten en Berigten aangaande de Ontdekkingen der *Rusfen* in het *Noorden*, XI. 340—352.

Ivaha; eene soort van Kaau, I. 352, 357.

Ivaskin, een aanzienlijke Rus; berigt van zijne balingfchap naar *Kamschaska*, XIII. 18. Door ALEXANDER I. weder verlost, 20. *aant.* Zie verder van hem 24, 25.

J.

Jaargetijden; Aanmerking omtrent de voortdurende gelijkheid van dezeiven tot 30° ter wederzijde van de linie, X. 396.

Jacksons Haven, en *Norfolk Eiland*; berigt van iets, daar in gebruik, tot opheldering van iets, door J. COOK bij de Inwoners van *Nieuw Guinea* waargenomen, III. 275. *aant.*

Jago; (*St.*) wanneer en door wien ontdekt, IV. 231. Ellendige toestand der Inwoners van dit Eiland, 232, 233.

— en *St. Philip*, een' Baai door QUIROT in 1606 ontdekt, VI. 247. Aanteekening omtrent de Inwoners van die Baai, 248, 250, 251. Of deze Baai hetzelfde is met de Haven van *Vera Cruz*, 252. Verdere Aanmerkingen omtrent die Baai, 253. De Oostpunt ontvangt den naam van *Kaap Quiros*, en de Noordwestpunt dien van *Kaap Cumberland*, 254. Ligging van dit Land, *ald.* Verdere Aanmerkingen omtrent de getheidheid van dit vruchtbaar Land, 416.

Japan; gezigt van deszelfs kust, XIII. 162. Echte op-

opneming van de Oostkust door JANSSEN, 163. *aant.*
 Ontmoeting van twee *Japansche* Vaartuigen, 168.
 Aanmerkingen omtrent de Kust en Stroomen aldaar,
 175.

Jarboa of *Springmuis*, III. 151.

Jifo; aanmerking omtrent de Ontdekking van dit Land
 door den *Hollandschen* Kapitein DE VRIES, XIII.
 152. *aant.* 157.

Jourts; een naam van Winterwoningen op *Kamtschatka*,
 XII. 302. Beschrijving van deze Woningen,
 XIII. 129.

JUPITER; eene poging om de Eclips van den eersten
 wachter van JUPITER, op den 17 April 1769, op
Otahiti waar te nemen, mislukt, I. 147.

— Waarneming van eenen Uitgang van den eersten
 Wachter van deze Planeet, op *Nieuw Zuid Wales*,
 den 29 Junij en 16 Julij 1770, III. 153.

— De Uitgang van eenen der Wachters van JUPITER,
 in *Koningin Charlottes Kanaal* waargenomen, den 14
 November, 1773. V. 410.

— Eene Verduistering van den derden Wachter van
 JUPITER waargenomen te *Ulietea*, den 25 Novem-
 ber 1777. X. 183.

IJ.

Ijams en *Menick*; in de West-Indiën *Casfada* of *Casfa-*
va genoemd, I. 51. III. 215.

Ijams en Mentek; zijn verscheldenheden van de *Dioscorea alata*, IX. 250. aant.

Ijs; het water door hetzelfde opgeleverd, is volmaakt zoet en goed van smaak; IV. 55.

— Berekening van de diepte en grootte van een drijvende *Ijsklomp*, IV. 253.

— *Ijsklompen* drijven langzaam voort, IV. 254. Worden onmiddelijk in zee voortgebracht, *ald.* en allengs vergroot, 255.

— Verdere aanmerking omtrent de *Ijsklompen*, *Ijs-Eilanden* en *Ijsvelden*, en derzelve formeering, IV. 40, 41. VII. 190. aant. 202, 208.

— en *Sneeuw* ontdekt, midden in den Zomer, op een Eiland op eenè Zuider Breedte van 54°. VII. 191. en op eenè Zuider Breedte van 48°. *ald.*

— Ontdekking van een groot *Ijsveld*, op de Noorder Breedte van 70° 41', XI. 276. meer andere *Ijsvelden*, 278, 285, 287. Aanmerking omtrent de formeering en vermindering van deze *Ijsklompen*, 287, 288.

— Of de Zee vrijer van *Ijs* is, naarmate men de *Noordpool* nadert, XII. 405.

Ijsbergen, schoone vertooning van dezelve, IV. 84.

Ijs-Kaap; ligging van dezelve, XI. 277.

Ijsvogel; IV. 237. Een heilige Vogel te *Orahiti*, X. 51.

Ijsze; berigt, door MULLER, van eenen der togten, ondernomen om een onderfeld Eiland in die Zee te ontdekken, XII. 406.

Ijzer; de Bewoners der Kusten van *Nieuw Zeeland* hebben daar van geen kennis, II. 248.

— Hoe dit Metaal bekend werd op de *Sandwich-Eilanden*, X. 374—379.

Ijzer;

Ijzer; hoe de Inwoners van *Nootka* in *Amerika*, aan kennis van dit Metaal gekomen zijn, XI. 93. Waar van de Inwoners van *Prins Willems Kanaal* dit Metaal krijgen, 166.

K.

Kaap de Goede Hoop; Beschrijving van het Land aldaar, III. 465. Aanmerking over de dorheid van dat Land, 466. Beschrijving van de *Kaapstad* en derzelver Inwoners, 467. Inboorlingen van dit Land, 471—476. Beschrijving van de Baai aldaar, 477. Aanmerking omtrent de vaart derwaarts, IV. 21.

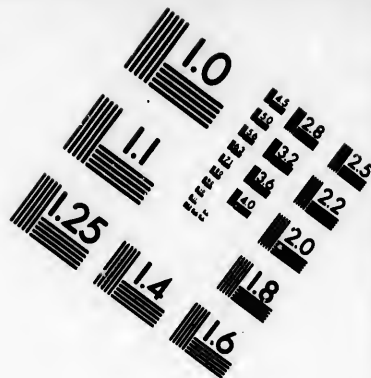
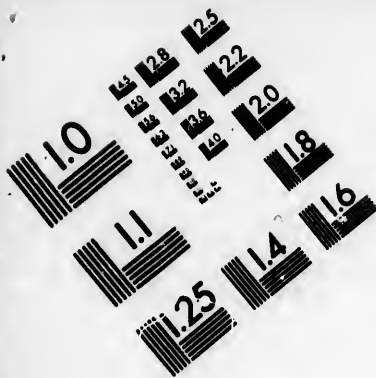
— Tweede komst van COOK aan deze Kaap, IV. 22.

— Vertrek van daar naar de *Zuidpool*, IV 28.



— Komst van COOK aan deze Kaap op zijne tweede Reis, VII. 210. Lof der *Hollanders*, wegens hunne beleefde behandelingen van vreemdelingen aldaar, 240. Verzigtingen van COOK aan die Kaap, 241. Vertrekt van daar, 246. De Heer SPARMAN blijft aldaar achter, om eene Reis in de Binnenlanden te doen; 409.

— Aankomst van J. COOK aldaar op zijne derde Reis, VIII. 56. Verzigtingen aldaar, 57. Aanmerking omtrent het roemen op de waarneming der *Pofitie*, 61. Aanmerking omtrent de *Kaapsche* Schapen, 62. en *aant.* Verhaal van het merkwaardige, bij het bezigtigen van het naburig Land, 64. Be-





**IMAGE EVALUATION
TEST TARGET (MT-3)**



**Photographic
Sciences
Corporation**

23 WEST MAIN STREET
WEBSTER, N.Y. 14580
(716) 872-4503

2.5
2.2
2.0
1.8

10
01

Schrijving van *Stellenbosch*, en van den grond aldaar 65. Vriendelijke ontmoeting op het Landgoed van den Heer CLOETZ, 66. Beschrijving van eene Steenrots, genoemd *de Toren van Babijlon*, of de *Paarl-Diamant*, 67.

Kaap de Goede Hoop; Sterrekundige Waarnemingen aldaar gedaan, omtrent de ligging van de *Kaap*, VIII. 70. en Sterrekundige Waarnemingen over de Vaart van *Engeland* naar de *Kaap*, met opzigt tot de Stroomen en de afwijkingen van de Kompasnaald, 71—77.

— Ontmoeting aldaar van de Heeren BRANDT, PLETTENBERG en GORDON, XIII. 285, 287, 288. Bericht van de Reizen in de Binnenlanden van *Afrika* door den Kolonel GORDON, 288.

Kaap Hoorn, Ligging van deze *Kaap*, VII. 131. Zie *Hoorn. (Kaap)*

Kaap-Verijsche Eilanden; gesteldheid van dezelve en derzelve voortbrengfels, IV. 234, 235.

— Aanmerking omtrent het verblij zellen dier Eilanden, VIII. 47.

Kaapfche Duiven; eene soort van onweersvogelen, ook genoemd *Pintados*, *Damier*, II. 391. aant.

Kaart; de algemeene, in dit Werk, uit welke bronnen dezelve is opgemaakt, VIII. Inl. xxiii.

Kaarten; aanmerking omtrent de Kaarten van BEERING en STEHLIN. Zie BEERING en STEHLIN.

— Aanmerking omtrent eenige Kaarten van de Ontdekkingen der *Ruisen*, XI. 345, 384. XII. 357, 416.

Kabehjaauw; bijzondere soorten van dien Visch, XI. 47.

Kajjer.

Kaijes-Eiland; Komst aan dit Eiland, XI. 121. Ligging van hetzelfde, 123, 124. Beschrijving van hetzelfde, 124. Boomen en Houtgewas aldaar, 125. Vogelen. 126. Onbewoond, 128.

Kakkerlakken; groote schade aan verschillende dingen, aan boord door deze Insecten veroorzaakt, X. 150.

Kalebasfen; tot veel gebruik bij de *Indianen*, II. 297.

— Tot allerlei Huisraad gebezigd op de *Sandwich Eilanden*, XII. 299.

Kamtschatka; Ontdekkingen der *Rusfen*, ten Oosten van dit Schier-Eiland, naar de Kust van *Amerika*, XI. 346. enz.

— Aankomst van de *Resolutie* in de *Awatska Baai*, op dit Schier-Eiland, XII. 278. Zie ook CLERKE-KING. *Awatska Baai*.

— Beschrijving van eene *Kamtschadaalsche* Kleeding, bijzonderst der Vrouwen, XII. 301. Beschrijving van hunne Dansen, 309.

— Beschrijving van een Beerenjagt aldaar, XIII. 22—25, 32—38. Welke verplichting de *Kamtschadalen* erkennen aan de Beeren te hebben, 37.

— Algemeene Beschrijving van dit Schier-Eiland, XII. 60. Aardrijkskundige Beschrijving van hetzelfde, 60, 61. Deszelfs Rivieren, 61. Grond. 63. Luchtfreek, 65. Jaargetijden, 66. Weinig donder of bliksem, 67. Brandende Bergen en heete Bronnen, 68—70. Boomen en Gewasfen, 70, 73. Moesgroenten en Meelgewasfen slagen daar niet, 73. Beschrijving van twee nuttige Planten aldaar, 74, 76. Berigt van drie Planten, die de werkstoffen voor alle hunne Handwerken uitleveren, 80.

Viervoetigé Dieren, 82. Vogelen, 90. Zeedieren, 92. Lijst van de Zoogende Dieren en Vogelen aldaar, volgens PENNANT, 93—100. Vifchen, 101. Vifch het voornaamfte Voedfel der Inwoners, *ald.* Zalmvifcherijen aldaar, 103.

— Vervolg van de algemeene Befchrijving van *Kamschatka*, XIII. 108. Van de Inwoners en Oorfprong der *Kamschadalen*, 109. Ontdekking van dezelven door de *Rusfen*, 110. Kort begrip van hunne Gefchiedenis, 111. Aantal der Inwoners, 118. hun tegenwoordigen staat, 119. *Ruififche* Regeering en Koophandel aldaar, 120—127. Aanmerkingen omtrent de gefalte der Inboorlingen, 128. Hunne Woningen, 129. Kleeding der Mannen, 132.

— Narigt van de *Kurilifche Eilanden*, de *Korcki*, de *Tfchutski*, XIII. 134—142.

— Berigt van eene Schipbreuk van een *Japansch* Schip, en gevolgen daarvan, XIII. 138.

— Befchrijving van dezé Rivier, XIII. 62.

Kanarie Sek; waar gemaakt wordt, VIII. 27. *aant.*

Kanarifche Eilanden; wanneer deze, den Ouden anders reeds bekend, op nieuw ontdekt zijn, IV. 229.

Kancel-Appel; III. 312.

Kanguroo; een Dier op *Nieuw Zuid-Wales*, III. 152. 171. Zie ook VIII. 166.

Kano's of Booten der *Orahitiërs*; derzelver bijzondere foorten, I. 351. Befchrijving van derzelver grootte en wijze van Bouwing, 353—359.

— Op *Nieuw-Zeeland*, II. 326. IV. 56. 300.

— te *Botanie Baai*, III. 22.

— op *Nieuw Holland*, III. 251.

— op *Paasch-Eiland*, V. 221.

Kano's

Rand's; op de Eilanden *Amsterdam* en *Middelburg*, V. 106.

— op *Tanna*, V. 230.

— op de *Marquizen Eilanden*, VI. 10.

— op *Nieuw Caledonia*, VII. 34.

— op *Wascoo*, IX. 20.

— op de *Sandwich Eilanden*, X. 179.

— op *Nootka*, XI. 88.

— in *Prins Willems Kanaal*, XI. 154.

— op *Oonalashka*, XI. 365.

Karakakooa - Baai; zie *Owhyhee*.

Karatschin, een *Ostrog* of *Stad* op *Kamschaska*; Beschrijving van die *Plaats*, en van het *Huis* van het *Opperhoofd* aldaar, XII. 302.

Kastenstaars; III. 224.

Kava - wortel; beschrijving van dezen *Wortel* en hoe dezelve tot eenen *Drank* bereid wordt, IX. 225, 227.

— *Verderfelijke Uitwerkselen* van dezen *Drank*, XII. 192. *Verdere aanmerkingen* omtrent dezen *Drank*, 193.

KERGUELIN; *Aanmerkingen* omtrent de *Ontdekkingen* van dezen *Kapitein*, VIII. 85, *aant.* Zie verder *Kersmis - haven*.

Keerkring - Vogelen; (*Phalton Cethereus*), IV. 242.

Kers; een soort van *Kers Cardamine Apisicorbutica*, I. 94.

Kersmis - Eiland; door *COOK* op zijne derde *Zee-toeg* ontdekt, X. 282. Beschrijving van dit *Eiland*, 292. Deszelfs *Grond*, *ald.* *Onbewoond* en *onbewoonbaar*, 293. *Geringheid* van *Boomen* en *Planten*, 294. *Vogelen*, 295. *Naamgeving* van het *Eiland*, *ald.* *Ligging*, 296. *Ankergrond*, *ald.*

Kers-

Kersmis-Haven; bij *Kaap St. Louis* of *Kaap François*, op het Land door Kapitein KERGUELIN, tusfchen de *Kaap de Goede Hoop* en van *Diemens Land* ontdekt, VIII. 102. Zie ook 83.

— Verrigtingen aldaar, VIII. 95, 98, 102. Beschrijving van die Haven, 103. Ontdekking van de ligging der Kust en hare uitgestrektheid, 107. Verscheidene Voorgebergten en Baaijen en een Schiereiland beschreven en genoemd, 108—112. Gevaar van Banken op de Kust, 113. Een Haven en Kanaal ontdekt, 114.

— Waarnemingen van de Kust van dit Land, naar dezelfs Ontdekker *Kerguelen Land* genoemd, VIII. 115—126. Aanmerking omtrent de Ontdekking van dit Land, 126, *aant.* Waarnemingen van de Heer ANDERSON oyer de natuurlijke Voortbrengfelen, Dieren, Grond, enz. van dit Land, 127—137.

Kersmis-Kanaal; ligging van hetzelfde, VII. 109, 124. Zie ook *Kormerans Eiland*.

Kikvorschen te *Batavia*, III. 370.

KING; het Dagverhaal van Kapitein COOK, met het XIde. Deel eindigende, is het vervolg van de Reiz door Kapitein KING in de twee laatste Deelen van dit Werk te boek gesteld, XI. 418.

— Zijn gedrag omtrent de Inboorlingen van *Owhyhee*, XII. 42; en in het geval, het welke op het laatst het leven van Kapitein COOK kostte, 61.

— Zijn gedrag na den dood van Kapitein COOK, XII. 87. Gevaarlijke toestand van hem en het volk aan de *Moraé*, 87—91. Verlaat de *Moraé* en komt aan boord van de *Ontdekking*, 93. Raadplegingen over de verder te nemene maatregelen, 93—97.

Vaara

Vaart naar land om de Inboorlingen tot eene onderhandeling te brengen, 97.

KING; in de Baai van *Awatska* aan land gezonden, en hoe het volk met hem aldaar in de Haven van *St. Pieter en Paulus*, door den Bevelhebber van die Haven ontvangen werd, XII. 280—283. Een boodschapper afgezonden naar *Bolcheritsk*, 284. Vriendelijk onthaal aan het huis van den Bevelhebber, 285. Terugkomst aan boord, 287. Gaat andermaal naar land, 289, en komt weder aan boord, 290. Komt van de boodschappers van den Bevelhebber, 291. Gezonden om een bezoek af te leggen bij den Bevelhebber te *Bolcheritsk*, 297. Wordt met zijn gezelschap bij den *Tolon* of het Opperhoofd van *Kamtschin* onthaald, 301. Vervolg van de Reis in Sleden, 303. Beschrijving van deze wijze van reizen, 326. Aankomst te *Natchekin*, 311. Beschrijving van heete Bronnen aldaar, 312. Vervolgt zijne Reis op de *Bolchotreka*, 313. Komt aan eenen *Ossoog*, *Opatchin* genaamd, 314. Wordt in statie te *Bolcheretsk* ontvangen, 315. Edelmoedigheid van den Bevelhebber en de Bezetting, 316—323. Beschrijving van *Bolcheretsk*, 324. Geschenken van den edelmoedigen Bevelhebber *BEHM* ontvangen, 326. Beschrijving van *Rusfische* en *Kamtschadaalsche* Dansen, 329. Verreikt van *Bolcheretsk* met een hartelijk afscheid, 332. Terugkomst te *St. Pieter en Paulus* Haven, verzeld van den Majoor *BEHM*, die een bezoek aan boord doet, 334. Edelmoedigheid der Matroozen, 337. Zie verder *CLERKE*.

— Wordt na den dood van *CLERKE* aangesteld tot Kapitein op de *Ontdekking*, XIII. 5. Doet de scha-

schade van de *Ontdekking* herstellen, 6. Verdere ver-
rigtingen op de beide Schepen, 8, 9. Zie verder
GORE.

KING; gaat naar *Macao* om den *Portugefchen* Gouver-
neur te bezoeken, XIII. 197. Komt weder aan
boord, 202. Wordt naar *Canton* gezonden, om een
Schip, door eenen *Engelfchen* Koopman te *Macao* ge-
kocht, derwaarts te brengen, 203. Aanmerkingen
omtrent de omliggende Eilanden, 204, en de *Chi-
neefche* Kust, *ald.* Komt te *Wampu*, 205. Vertrekt
in eene *Chineefche* Boot naar *Canton*, 206. Aankomst
te *Canton*, 207. Onthaal aldaar aan de *Engelfche*
Factorij, *ald.* Voorbeeld van de achterdochtigheid
der *Chinezen*, 208. Zie *Canton*. — Keert te rug
naar *Macao*, 212. Beloop der waarde in klinkende
Specie en Goderen, die voor de *Pelsterijen* in bei-
de Schepen gemaakt werden, 219. Zijn ontwerp
van eene reize, om eenen *Pelsterij-Handel* te ope-
nen op de *West-Kust* van *Amerika* en om verde-
re ontdekkingen in de nabuurschap van *Japan* te
maken, 221—224. Gevolgen van dit ontwerp,
224, *agns.* Zie verder GORE.

Kleeding; beschrijving van de zonderlinge, gewone
en buitengewone Kleeding op *Nootka*, op de Kust
van *Amerika*, XI. 53—59.

Klippen; aanmerking omtrent dezelve op de Kusten
van *Nieuw-Zuid Wallis*, III. 196.

Koers; Tafelen der koers van de *Resolutie* en van die
van de *Ontdekking*. Zie *Waarnemingen*.

Kokhanen; III. 134, 198.

Komango; Eiland in de *Zuid-Zee*, kort bericht van
hetzelve, IX. 89—91.

Ko-

Komst; den 30. Augustus 1769 op de Reis in de *Zuid-Zee* waargenomen, II. 48.

Komst; eene bijzonderheid bij het waarnamen van de afwijking van het Kompas, in de *Zuid-Zee*, IV. 74, VI. 267, VIII. 75.

— Tafel van de afwijkingen van het Kompas, door Kapitein COOK waargenomen gedurende zijnen togt van *Engeland* naar de *Kaap de Goede Hoop*, XIII. 383.

Koning George III. Eiland; zie *Otaheiti*.

Koning Georges Kanaal; op de Kust van *Amerika*, bij *Nieuw Albion*. COOK ankert daar op zijne derde Reis, X. 410. XI. 29. ook *Nootka* bij de Inboorlingen genoemd, XI. 39.

— Gedrag der Inboorlingen, X. 410. Hun gedrag beloofde eenen vriendschappelijken omgang, XI. 1. Verschillende waren door hun te koop gebracht, 3. Schijnen menscheneters te zijn, 4. Plegen verscheidene behendige diefstallen, 6. Bijzondere Plegheden, der Inboorlingen, bij het naderen aan de Schepen, 8. Hun natijver in hunnen Handel met de Schepen, 10, 15. Hunne levenswijze op de Dorpen, 17. Op welk eene wijze zij Visch droogen en bewaren, 18. en hunne Visch-Fulken maken, 19. De Inboorlingen geven, met gezangen, een plechtig bezoek aan COOK, 22. Aanmerking omtrent hunne denkbeelden van het Regt van Eigendom, 24. Voordeelige handel van Bever- en andere Vellen zou aldaar met de Inboorlingen kunnen gedreven worden, 28.

— Nadere Beschrijving van dit Kanaal, enz. XI. 29, 109. Naamgeving en Ligging van hetzelfde, 29. Beschrijving van het omliggende Land, 29—32.

We-

Weder en Luchtfreek, 33. Boomen en andere Gewassen, 34, 35. Dieren, 36. Zeedieren, 39. Vogelen en Watervogelen, 42. Vifchen, 45. Schelpvifchen, 48. Krulpende Dieren en Insecten, 48, 49. Mineralen en Steenen, 49.

Koning Georges Kanaal; Beschrijving der Inboorlingen, hun Gestalte en Geiaat, XI. 51. Kleur, 52. Gewone Kleeding en Opfchik, 53—56. Hunne Ceremonie Kleederen en monfterachtige houten Mom-Aangezichten, 57, 58. Oorlogskleederen, 59. Hun algemeene aard, 60—63. Hunne Gezangen, 64. Speeltuigen, *ald.* Hunne gretigheid naar IJzer en andere Metaalen, 65.

— Wijze waarop de Inboorlingen hunne Hulzen bouwen, XI. 68. Een Huis van binnen beschreven, 70. Huisraad en Gereedschap, 71. Vulligheid van hunne Hulzen, 72. Hunne Beelden, 73. Bezigheden der Mannen, 75. en der Vrouwen, 76. Hun Voedsel, zoo uit het Dieren- als Plantenrijk, 77. Wijze van Klaarmaking, 78. Tijd en wijze van Eten, 82, 83. Hunne Wapenen, 83. Hunne Handwerken en werktuigelijke Kunften, 84. Hunne Beeldhouw- en Schilderkunst, 86, 87. Hunne Vaartuigen, 88. Hun Jagt- en Vifch-Gereedschap, 89. Wijze van Vifchen en Jagen, 90. Waarvan zij hunne Gereedschappen maken, 91. Hoe zij aan het IJzer gekomen zijn, 93—97. Regeering, 98. Aanmerkingen omtrent hunne Taal, 100, 102.

Koningin Charlottes Kanaal; verrigtingen aldaar, II. 209—232. Naamgeving aan dit Kanaal; en bezitting van dit en het aangrenzend Land, bij het oprigten van een Gedenkteeken, 233.

Kr.

Koningin Charlotte's Kanaal; tweede komst van J. COOK aan dit Kanaal, IV. 155. Verrigtingen aldaar en aanmerkingen omtrent de Inwoners van het Land, 178—191, 290, 292—294, 297, 304.

— Tweede komst van J. COOK aldaar, V. 137. Verrigtingen in dat Kanaal, 138. Het Schip de *Avontuur*, 't welk men hier dacht te ontmoeten, wordt niet weder gezien, 142. Vergeeffche zorg om dit Land van tam vee te voorzien, 146. Een afgrijselijk geval bevestigde dat de *Nieuw-Zeelanders* menschen-eters zijn, 149—152. Aanmerking omtrent deze schrikkelijke gewoone bij hun, en wat zij als bewijsredenen daarvan aanvoeren, 153. Beschrijving van het Opperhoofd TIRATU, 405. Aanmerking omtrent de zinnen der onbeschaafde Volken, 406. De Winter is in *Nieuw-Zeeland* zeer zacht, *ald.* Aanmerking omtrent de Luchtsreek aldaar, 407. Natuurkundige Waarnemingen, 408. Aanmerking omtrent de Vrouwen van *Nieuw-Zeeland*, 409. Ligging van dit Kanaal, 410. Aanmerking omtrent de ruwheid der zeden van deze Wilden, 413. Slaafachtige staat der Vrouwen bij alle Wilde Natiën, 414. Geschiktheid van deze Baai tot het aanleggen van eene *Europische* Volkplanting, 420.

— De Inwoners geven een blijk van scherpzinnigheid in het beduiden, dat de Reisgenooten van COOK, met het Schip de *Avontuur*, van dit Eiland voor eenige maanden weder afgezeild waren, VII. 370. De *Nieuw-Zeelanders* gevaarlijke vijanden voor alle vreemde schepen, 371. Bijzonderheden van het vermoorden van den Heer DU FRESNE MARTON en 28 mannen van zijn volk, in het Jaar 1772: 226, 371. Aanmerking omtrent dit voorval, 375.

Armoedige Hutten en levenswijze der Inwoners, 377. Onderzoek naar eene doorvaart in het Kanaal, 81. Aanmerking omtrent de Inwoners en hun Regeering, 86. Proeven van eenige Gezangen der *Nieuw-Zeelanders*, 378.

Koningin Charlotte's Kanaal; Aankomst van COOK aldaar, op zijne derde Reis, VIII. 182. Gemakkelijkheid waarmede de Inboorlingen hunne woningen bouwen, 187. Het zelfde gezin houdt zich gemeenlijk bij elkander, 188. Aardappelen en andere Vruchten zierden, in de Tuinen door FURNEAUX bezaaid, zeer wel, 193. Gezetheid der Inboorlingen op Traan, 200, 245. Wilde Hoenders in de bosschen gevonden, welke Kapitein FURNEAUX had achter gelaten, 201. Verhaal van den moord, op eene vorige Reis aldaar gepleegd, aan eenig Scheepsvolk van FURNEAUX, 203—208. Zie ook VII. 226, en VIII. 194.

— De Inboorlingen zijn in eenen gedurigen staat van Oorlog, VIII. 210. Hoe zij hunne vijanden bespringen en opeten, 211. Hunne Godsdienstige begrippen, 212. Hebben bijgeloovige denkbeelden omtrent hun haar, 213. Omtrent de groene Talk, (*Poenammoo*.) 213, 214. Veelwijverij bij hun in zwang, 214. Hun karakter, 215. Aanmerking omtrent de Venusziekte aldaar, 217. en *aant*. Bericht van een *Europeesch* Schip, dat daar te voren geweest zou zijn, 218. Opgaaf van Sterre- en Zeevaartkundige Aanmerkingen, 220.

— Aanmerkingen van den Heer ANDERSON over het Land omtrent dit Kanaal, VIII. 222. Deszelfs Grond, *ald.* Luchtfreek, 223. Winden, 224. Boomen en Kruiden, 225. Planten, 226. Vogelen, 230. Visschen,

schen; 234. Schelpvisschen; 235. Insecten; en andere Dieren, 236. Mineralen, 237.

Koningin Charlotte's Kanaal; Aanmerkingen omtrent de Inboorlingen, VIII. 237. Hunne Gestalte, *ald.* Kleur; 238. Kleding; 239. Versierfelen; 240. Woningen, 241. Vaartuigen; 243. Voedsel en Kookerij, 244. Hunne Kunsten, Gereedschappen en Wapenen, 247. — 249. Hun karakter, 250. Wreedheid tegen hunne gevangenen, *ald.* Menschelijk gevoel omtrent hunne vrienden; 251. Hun Taal 252. Zie ook *Nieuw-Zeeland*.

Kool; (*Carabische*) *Indian Kall*, III. 170, 171.

Koolpalm; (*Areka oleracea*) VII. 69. Aanmerking omtrent dien boom, op *Norfolk* in de *Zuid-Zee*; 70; 369.

Koraalbloem; *Erythra*, V. 251.

Koraal-Klippen; Aanmerking omtrent Gods bewonderbare Voorzienigheid; in het voortbrengen van deze Klippen; VI. 273. Verdere aanmerkingen omtrent dezelve in de *Zuid-Zee*. 279.

— Beschrijving van eene fraaije *Koraalklip*; en van de schoonst gekleurde Visschen rondom de Klip, bij *Palmerston's Eiland*, IX. 75; 76.

— Aanmerking omtrent de vorming en aanwas der *Koraal-Klippen*; IX. 81 — 86.

— Beschrijving van eene *Koraalklip* op *Onevij*; een klein Eiland in de *Zuid-Zee*, IX. 230. Aanmerking omtrent hare wording, *ald.* *aant.*

— Omringen de meeste Eilanden van den *Stillen Oeeaan*, X. 296.

Koriakken; berigt van deze Natie, XIII. 140.

Kormorans; II. 138. VII. 152, 155.

Kormorans Eiland; Ligging van hetzelfde, VII. 109, 117.

Gelegenheid van dit Eiland en aard van den grond, 383, 384. Verdere Aanmerkingen aldaar gemaakt omtrent de Inwoners en hun Bedrijf, 385—395. Zie ook 117—127.

Kotoo; Eiland in de *Zuid-Zee*; korte Beschrijving van hetzelfde, IX. 158.

Koude; verdooving en onweersaanbare slaperigheid door dezelve verwekt, I. 74—82.

— scherpe koude op *Owhijhee* ondervonden, op 22° Noorder Breedte, XII. 165.

Krab; Zand-Krab, (*Cancer Vocans.*) I. 50.

Krabben van eene zonderlinge foort, III. 69. *Beurs-Krabbe*, 136.

Kringen; gemakelijkheid waarmede de *Hollanders* op *Batavia* hunne grootste Schepen kringen, en lof deswegens aan hun gegeven, III. 369.

Krokodillen; belagchelijk Bijgeloof der *Indianen* te *Batavia*, omtrent de verwantschap van sommigen met de menschen, III. 423—428.

Kruidnagelen; van waar deze oorspronkelijk zijn, III. 404. Zorg der *Hollanders* omtrent het niet te zeer vermeerderen van derzelve aankweeking, 405.

Kruis; in de gedaante van een Crucifix tot gedachtenis van eenen overledenen, bij de *Indianen* opgericht, II. 226.

Kuisheid; aanmerking over dezelve bij de *Nieuw-Zeelanders*, IV. 191, 194 enz.

Kurilische Eilanden, bij *Kamschatka*; berigt omtrent de zelven, XIII. 134.

Kwal, *Medusa*, I. 3, 24.

Kwallebootje; (*Helix janthina*) is niet het Zeediertje, dat de *purpura* der Ouden was; IV. 242—244. Zie ook I. 21.

Kwal-

Kwallen of Zee-Neselen; (Medusa Pelagica.) Beschrijving van dezelve, IV. 232. X. 399.
Kwikstaart, I. 4.

L.

Ladrones Eilanden; aanmerking omtrent eene vergelijking van Gewoonten bij derzelve Bewoners, en die van *Otahiti*, X. 245. aant.

Land; zekere teekenen dat men niet in de nabijheid is van een groot Land, IV. 203.

LANDEN. Lijst der *Landen, Kapen, Baaijen*, enz. waargenomen of nieuwelings ontdekt, door Kapitein J. COOK, op zijne *Eerste Reis* rondom de Wereld.

Porto Santo en *Madera*, I. 5.

Teneriffe, I. 12.

Bona Vista, een der *Kaap-Verdische Eilanden*, I. 19.

Het Eiland *Ferdinand Noronha*, I. 23.

Santo Esperito, I. 26.

Kaap St. Thomas en *Frio*, I. 28.

Rio de Janeiro, I. 28, 42—59.

Santo Cruz, I. 57.

Het Eiland *des Cobras*, I. 57.

Grondelooze Baai, I. 61.

Eiland Popijs, I. 62.

Straat van *Le Maire* en van

Magelaan, I. 63.

Kaap St. Diego, I. 63.

- Kaap St. Vincent*, I. 64.
Staten Eiland, I. 93. II. 285.
Baai Good Success, I. 99.
Valentijns Baai,
Nieuw Eiland,
Everts Eiland, } I. 100.
Barneyelds Eilanden,
L'Hermitte Eilanden, I. 101.
Kaap Hoorn, I. 108.
Lagoon Eiland, (*Meir Eiland*) en
Kaap Thrumb, I. 114.
Bow Island, (*Boog Eiland*.) I. 116.
Groep Eilanden, en
Vogelen Eiland, I. 121.
Chain Island, (*Keten Eiland*.) en
Osnabrugs Eiland, (*Mattea*.) I. 122.
Otahiti of Koning George III. Eiland, I. 124.
Ohidea, eene Haven, en
Booran en Taawirri Eilanden, I. 248.
Port Royal, eene Haven, (*Matavai*.) I. 249, 293.
Tiarrabou of Otahiti Ete en
Opoureouu of Otahiti Nue, I. 250.
Onitysiha, eene Baai, I. 252.
Otocarcite, Eiland, I. 254.
Paparra, eene Landfireek, I. 265.
Alahourou, eene Woonplaats, I. 270.
Huacheine, Eiland, I. 208.

Eenige andere Eilanden in de Nabuurschap
van *Otahiti*.

Societeits Eilanden, II. 1—34.

Hus.

- Huaheine*, II. 3, 9. 26.
Ulitea, II. 11. V. 42.
Otaha, Toahoutu en *Whennuata*, Eilandjes, II. 17.
Bolabola, II. 34, 36.
Tubal, II. 34.
Maurna, II. 34.
Ohamaneno, Haven, II. 34.
Ohamene, Haven, II. 35.
Oherurua, Haven, II. 35.
Oheteroa, Eiland, II. 37.
Nieuw Zeeland, en deszelfs Kusten, II. 48. enz.
Povatif Baai, of *Armoedige Baai, Taoneroa* of het
Lange Zand, II. 71. V. 123.
Youngs Nick's Head, of de *Jungen Nicks Kaap*,
 II. 73.
Cape Table, (*Tafel Kaap*.) II. 76.
Teahowraij, nu *Portland Eiland*, II. 77.
Terakaco, Schier Eiland, II. 80.
Kinder-Dieven-Kaap, (*Cape Kidnappers*.) II. 87.
Hawke's Baai, II. 87.
Cape Turnagain, of *Kaap Keerweer*, II. 89.
Gable-End Foreland, of *Dak-Voorland*, II. 92.
Tegadoc, Baai, II. 102.
Tolaga, Baai, II. 110, 113.
Oost-Eiland, *Oost-Kaap*, II. 113.
Hicks-Baai. II. 114.
Vlucht-Kaap, (*Cape Runaway*.) II. 116.
Mowtohora, Eiland, II. 119.
Berg Edgecombe, II. 119.
De Major, Eiland, II. 122.
Hof der Aldermans, eene groep kleine Eilanden en
 Klippen, II. 122.

- Waarretourra*, een Dorp, II. 143.
Mercurius-Baai, II. 150, 153.
Tæcins, Rivier, II. 160.
Kaap Rodney, II. 163.
Kaap Colville, II. 164.
Braasem-Kaap, II. 167.
Arme Ridders, (*Poor Knights*.) kleine Eilandjes,
 II. 168.
Kaap Bret, (*Motugogogo*.) II. 171.
Eilanden Baai, II. 184.
Cavalles, Eilanden, II. 187.
Ontwiffelbare Baai, (*Doubtless Baij*.) II. 188.
Kaap Maria Van Diemen, II. 189, 196, 200.
Ulimaroa, II. 189.
Knokkel Punt, (*Knuckle Point*.) II. 190.
Zand Baai, (*Sandy Baij*.) II. 190.
Kameel Berg, (*Mount Camel*.) II. 190.
Noord Kaap, II. 194.
Drie Koningen, Eiland, II. 196.
Meeuwen Eiland, (*Gannet Island*.) II. 205.
Albatros-Punt, en
Beschrijke Punt, (*Woodij Head*.) II. 205.
Berg Egmont, II. 207.
Kaap Egmont, II. 207.
Koningin Charlotte's Kanaal, II. 209—238.
Moordenaars Baai, II. 214.
Motuara, Eiland; II. 233.
Kaap Koamaroa, II. 238.
Kaap Tierawitte, II. 243.
Ingang Eiland, II. 244.
Kaap Palliser, II. 244.
Nevelachtige Baai, (*Cloudij Baij*.) II. 245.

Kaap

- Kaap Campbel*, II. 245.
Eaheinomauwe, Eiland, II. 245, 248.
Lookers-on of Aankijkers, Eiland, II. 252.
Tovy Poenamoo, Eiland, II. 758.
Banks-Eiland, II. 259.
Kaap Saunders, II. 260.
De Vallen, (Traps.) Klippen, II. 265.
Zuid-Kaap, II. 266.
Solanders Eiland, II. 268.
Donkere Baai, (Dusky Baij) II. 269.
Vijfvingeren punt, II. 269.
West-Kaap, II. 270.
Waterval punt, II. 272.
Klippen punt, II. 276.
Kaap Vaarvel,
Admiraliteits Baai,
Kaap Stevens, II. 283.
Kaap Jackson,
Blinde Baai, of Moordenaars Baai,

Landontdekking op de Tocht van Nieuw Zeeland,
naar *Botante Baai*.

- Hicks punt*, III. 4.
Kaap Howe, III. 6.
Dromedaris Berg, en
Dromedaris punt, III. 7.
Steile punt, (Point Upricht.) III. 8.
Duivenhuis, een Berg, III. 9.
Kaap Joris, III. 11.

Lang Neus, Roode Punt, III. 13.

Botanie Baai, III. 17- 37.

Van *Botanie Baai* naar *Drievuldigheid Baai*, op
de Kust van *Nieuw Holland*.

Jacksons Haven, III. 41.

Gebroken Baai, III. 41.

Drie punten Kaap, III. 42.

Stephens punt en

Stephens Haven, III. 43.

Kaap Hawke, III. 44.

♦ *Drie Broeders, Bergen*, III. 45.

Rook Kaap, III. 46.

Kaap Bijron, III. 49.

Waarfchouw Berg, (*Mount Warning*.) III. 50.

Gevaar Punt, (*Point Danger*.) III. 50.

Uitkijk Punt, en

Morctons Baai, III. 51.

Kaap Morcton, III. 52.

Glabazerijen, (*the Glashoufes*.) III. 53.

Dubbel Eiland punt, III. 54.

Indianen Kaap, III. 55.

Zandige Kaap, III. 57.

Zeebreker Bank, (*Break Sea Spit*.) III. 58.

Herveijs Baai, III. 59.

Traggans Baai, III. 63.

Kaap Steenbok, III. 66.

Kaap Menigvond, en

Keppels Baai, en

Keppels Eilanden, III. 71.

Kaap

- Kaap Townshend*, III. 72.
Dorſtig Kanaal, III. 80.
Kaap Pier, III. 81.
Breed Kanaal, III. 83.
Kaap Palmerſton, III. 83.
Kanalen Baai, III. 83.
Kaap Hillsborough, III. 85.
Kaap Conway, en
Sluit Baai, (*Repulſe Baij.*) III. 86.
Pinkſter Straat, en
Cumberlands Eilanden, en
Kaap Glouceſter, III. 89.
Helborne Eiland, en
Edgumbe Baai, en
Oprijze de Kaap, (*Cape Upſtart.*) III. 89.
Cleveland Baai, en
Magnetisch Eiland, III. 91.
Heuvel Punt, (*Point Hillock.*) III. 93.
Halifax Baai, III. 93.
Kaap Sandwich, en
Rockingham Baai, III. 94.
Dunk Eiland, en
Franklands Eilanden, III. 95.
Kaap Graſton, en
Groen Eiland, III. 96.
Drievuldigheid Baai, III. 98.

Op de Koers van *Drievuldigheid Baai*, tot de *Endeavour Rivier* op de Kust van *Nieuw Holland*, of *Nieuw Zuid Wales*.

Kaap Kwellig, (*Cape Tubulation.*) III. 99.

Hoop

- Hoop Eilanden*, III. 113.
Kaap Bedford, III. 168.
Endeavour Rivier, III. 169.
Vleikaap, III. 178.
Uitsijk punt, III. 180.
Hagedis Eiland, III. 184.
Adelaars Eiland, III. 186.
Voorzienigheids Kanaal, en
Kaap Weymouth, en
Weymouth Baai, III. 198.
Forbis Eilanden, III. 199.
Stelle Kaap, III. 200.
Temple Baai,
Kaap Grenville,
Sir Charles Hardij's Eilanden,
Cockburns Eilanden,
Vogel Eilanden, III. 202.
York Kaap, III. 206.
York Eilanden, III. 207.
Newcastle Baai, III. 207.
Bezitneming Eiland, III. 210.
Wallis Eilanden, III. 212.
Gekken Eiland, III. 214.
Carpentaria, III. 214.
Prins van Wales Eilanden, III. 215.
Endeavour Straat, III. 216.

} III. 201.

Op de Reis van *Nieuw Zuid-Wales* naar *Nieuw Guinea*.

Bartholomeüs en
Whermojfen Eiland, III. 267.

Op

Op de Reis van *Nieuw Guinea* tot het Eiland
Savu.

- Arron Eilanden*, III. 282.
Timor Laoc, III. 283, 285.
Wenel Eilanden, III. 283.
Timor, III. 285, 339.
Savu, III. 291.
Rotte en Somau, Eilanden, III. 289, 339, 340.
Solars, Ende, kleine Eilanden, III. 341.

Op de Reis van het Eiland *Savu* naar *Ba-*
tavia, enz.

- Prinsen Eiland*, en
Cracatoa, een Eiland, III. 347.
Java, III. 347.
Punt Auger, III. 348.
Dwars in de weg, Eiland, III. 349.
De punt van Bantam, III. 349.
Wapping, een Eiland, en
de Duizend Eilanden, en
Pulo Pare, III. 354.
Batavia, III. 356, 375.
Eiland Onrust, III. 363.
Kuipers Eiland, III. 364.
Straat Sunda, III. 445.
Kaap de Goede Hoop, III. 459, 465.
Robben Eiland, III. 478.

Landen, enz. waargenomen of nieuwelings ontdekt, op
de *Tweede Reize* van J. COOK naar de Zuid Pool:

Madera, IV. 7.
Kanarische Eilanden, IV. 8. 228.
Het Eiland *Ferro*, IV. 8.
Palma, IV. 8, 228.
Bonavista, IV. 10.
Port Praija aan *St. Jago*, IV. 10.
Kaap de Goede Hoop, IV. 22.
Nieuw Zeeland, IV. 100.
Donkere Baai, IV. 102.
Pickersgills Hoven, IV. 103.
Eenden Inham, IV. 109.
Indiënen Eiland, IV. 109.
Anker Eiland, en
Namiddagmaal Bogt, IV. 115.
Van Diemens Land, IV. 159.
Frederik Hendrik Baai, IV. 162.
Pinguin Eiland, en
Maria's Eiland, IV. 164.
Avontuur Baai, IV. 167.
Schouten Eiland, IV. 168.

Op de Rels naar *Otahiti*:

Pitcairns Eiland, IV. 202.

Op de Kust van *Otahiti*:

Matavai Baai, V. 14.

Op de Reis van *Ulitea* naar de *Vrienden-
Eilanden*.

Herveijs Eiland, V. 69.

Eiland Middelburg, V. 71.

Eiland Amsterdam, V. 71.

Op de Reis van de *Vrienden Eilanden* naar
Koningin Charlotte's Kanaal, van *Nieuw
Zeeland*.

Eiland Pijsaart, V. 122.

Op de Reis van *Nieuw Zeeland* naar de
Marquisen Eilanden.

Paasch Eiland of *Davis Land*, V. 193.

Marquisen Eilanden: *Hoods Eiland*, *St. Pedro*, *La
Dominica*, *St. Christina*, V. 230. VL 3.

Op de Reis van de *Marquisen Eilanden*,
naar *Otahiti*.

Otahiti, VI. 12. en 272.

Eiland Tiookea, VI. 14.

George's Eilanden, VI. 16.

Pallifers Eilanden, VI. 18.

Op de Reis van *Ulitea* naar de *Vrienden
Eilanden*.

Eiland Howe, VI. 114.

Palmersson Eiland, VI. 115.

Wilden Eiland, VI. 120.

Eiland Rotterdam, VI. 125.
Amassafoa, Eiland, VI. 140.
Vrienden Eilanden, VI. 141.
Keppels Eilanden, VI. 142.

Ontdekking op de Tocht van de *Vrienden*
Eilanden:

Schladpad Eiland, VI. 148.
Aurora, Eiland, VI. 150.
Lazarus Eiland, VI. 150, 245.
Pinkster Eiland, VI. 153.
Ambrijus, Eiland, VI. 154.
Maticollo,
Apie, } Eilanden, VI. 160, 161, 169.
Paoom, }
Driebergen Eiland, VI. 170.
Schepherds Eilanden, VI. 170.
Twee-bergen Eiland, VI. 172.
Montagu,
Hinchinbrook, } Eilanden, VI. 173.
Sandwich, }
Erramanga, Eiland, VI. 179, 204.
Tanna, Eiland, VI. 187, 203.
Immor, Eiland, VI. 204.
Erronan of Footona, Eiland, VI. 204, 241.
Anattom, Eiland, VI. 204.
Bartholomeüs Eiland, VI. 246.
St. Philip en St. Jago, VI. 247.
Pic de l'Etoile, VI. 358.
Tierra del Espirita Santo, VI. 358.

Op de Reis van de *Vrienden Eilanden*,
naar *Nieuw Caledonia*.

Kaap Collnett, VII. 2.
Balabea, Eiland, VII. 4.
Nieuw Caledonia, VII. 4, 61.

Op de Reis van *Nieuw Caledonia*, naar
Nieuw Zeeland.

Waarnemings Eiland, VII. 39.
Krooning Kaap, VII. 45.
Koningin Charlotte's Voorland, VII. 45.
Pijnboomen Eiland, VII. 49.
Prins van Wales Voorland, VII. 54.
Borante Eiland, VII. 55.
Norfolk Eiland, VII. 68.
Nieuw Zeeland, VII. 72.
Moordenaars of Blinde Baai, VII. 371.

Op de Reis van *Nieuw Zeeland*, tot het
Vuurland.

Kaap Campbell, VII. 92.
— *Defeada*, VII. 102.
— *Gloucester*, VII. 104.
— *Noir*, VII. 105.
Baai van St. Barbara, VII. 106.
Akellige Kaap, VII. 107.

H

Straat

Straat van Jelouzel, VII. 107.
Gilberts Eiland, VII. 107.
Eilanden van St. Ildefonso, VII. 109.
Kersmis Kanaal, VII. 111, 124, 131.
Gebrand Eiland, VII. 114.
Kormorans Eiland, VII. 117.
Ganzen Eiland, VII. 119.

Op de Reis van *Kersmis Baai*, om *Kaap Hoorn*.

Nasfaus Baai, VII. 129.
Hermites Eilanden, VII. 130.
Kaap Hoorn, VII. 131.
Mis Kaap, VII. 132.
Straat van le Maire, VII. 132.
Succes Baai, VII. 132.
Staaten Land, VII. 132.
Nieuwejaars Eilanden, VII. 149.

Op de Reis van *Staten Land*.

Golf van St. Sebastiaan, VII. 157.
Willis Eiland, VII. 162.
Vogelen Eiland, VII. 162.
Kaap Noord, VII. 163.
Kaap Buller, VII. 163.
Besitneming Baai, VII. 164, 167.
Eilanden Baai, VII. 167.

Saun-

- Saunders Kaap*, VII. 168.
Cumberlands Baai, VII. 163.
Kaap Charlotte,
Koninklijke Baai,
Kaap George,
Coopers Eiland,
Sandwich Baai,
- } VII. 169.
- Teleurstelling Kaap*, VII. 170.
Pickersgills Eiland, VII. 171.
Georgia, Eiland, VII. 172, 407.

Op de Reis van het Eiland *Georgia* naar
Kaap de Goede Hoop.

- Friezelands Piek*,
Kaap Bristol,
Zuid Thule,
Forsters Baai,
- } VII. 183.
- Kaap Montagu*, VII. 184.
Saunders Eiland, VII. 187.
Maria Lichtnis Eilanden, VII. 187.
Sandwich Land, VII. 195.

Op de Reis van *Kaap de Goede Hoop*.

- Ascensjon*, VII. 252.
Fernando de Noronha, VII. 257.
Azores, VII. 266.
Faijal, Eiland, VII. 267.
Pico, Eiland, VII. 267.

St. George's Eiland, VII. 275.

Tercera, Eiland, VII. 275.

Landen, enz. waargenomen of nieuwelings ontdekt,
door Kapitein J. COOK, op zijne *Derde Reize* naar den
Stillen Oceaen.

Teneriffe, Eiland, VIII. 23.

Bonavista, Eiland, VIII. 45.

Maijo, Eiland, VIII. 46.

Port Praija, aan 't Eiland

St. Jago, VIII. 48.

Kaap de Goede Hoop, VIII. 56.

Prins Edwards Eilanden, VIII. 80, 83.

Bligh's Cap, of het Eiland van *Bijeenkomst*, (*Ile de
Rendez-vous*.) VIII. 91.

Kaap St. Louis, of *Kaap François*, VIII. 91, 102.

Kerguelen Land, en

Omliggende Kusten, VIII. 92, 138.

Kersmis Haven, VIII. 102.

Kaap Cumberland, VIII. 107.

Schildwachthuis Eiland, VIII. 108.

Pringle Punt, VIII. 108.

Witte Baai, VIII. 109.

Stuit Baai, VIII. 110.

Howes Voorland, VIII. 110.

Pinguin Kreek, VIII. 115.

Palliser Haven, VIII. 117.

Suikerbrood Berg, VIII. 117.

Berg Campbell, VIII. 118.

Kaap Digbij, VIII. 119.

Char-

- Charlotta Punt*, VIII. 121.
Prins van Wallis Voorland, VIII. 121.
Koninklijk Kanaal, VIII. 122.
Kaap George, VIII. 122.
Eiland van Verwoesting, VIII. 126.
Van Diemens Land en deszelfs Kusten, VIII. 141.
Meeuwen Steen en
Zuidwest Kaap, VIII. 141.
Zuid Kaap en
Tasmans Kaap en
Eddij Steen, VIII. 142.
Storm Baai, VIII. 142.
Avontuur Baai, VIII. 143.
Maria's Eilanden, VIII. 143.
Kaap Fredrik Hendrik, VIII. 143.
Gegroefde Kaap, VIII. 161.
Nieuw Zeeland en deszelfs Kusten, VIII. 183.
Rots Punt, VIII. 183.
Kaap Vaarwel, VIII. 184.
Stophens Eiland, VIII. 184.
Koningin Charlotté's Kanaal, VIII. 184.
Gras Bogt, VIII. 194.
West Baai, VIII. 201.
Menscheneters Bogt, VIII. 201.
Schips Bogt, VIII. 201, 220, 221.
Mangea, Eiland, IX. 5.
Wateo, Eiland, IX. 19.
Wenooa Este, Eiland, IX. 58.
Herveys Eilanden, IX. 63.
Palmerstons Eiland, IX. 72.
Wilden Eiland, IX. 87.

Vriënden Eilanden.

- Rotterdam of Annamokka*, IX. 87.
Fallaſajeca, IX. 87.
Komango, Eiland, IX. 87.
Kao en
Tofea, Eilanden, IX. 107.
Kotoo, Eiland, IX. 109.
Hapae, Eiland, IX. 114.
Lefoga, Eiland, IX. 136.
Hoolatva, Eiland, IX. 147.
Footaha, Eiland, IX. 156.
Amsterdam of Tongataboo, IX. 163.
Hoonga Happae en
Hoonga Tonga, Eilandjes, IX. 164.
Onevij, Eiland, IX. 229.
Boscawens Eiland en
Keppels Eiland, IX. 303, 309.
Hamao, Eiland, IX. 307.
Vavaoo, Eiland, IX. 307.
Feje, Eiland, IX. 308.
Toabouai, Eiland, X. 7.

Societeits Eilanden.

- Orahiti*, X. 32.
Eimeo, X. 44, 119.
Huaheine, X. 138.
Ulietea, X. 192.
Bolabola, X. 195.
Kersmis Eiland, X. 282, 295.

Sandwich Eilanden.

Atooi, X. 299, 330.
Orcehoua, X. 330.
Onecheow, X. 330.
Woa'ho en
Tahoora, X. 345.

A M E R I K A.

Nieuw Albion, X. 400.
Slecht weder Kaap, X. 401.
Kaap Perpetua, X. 404.
 — *Gregorius*, X. 405.
 — *Blanco*, X. 405.
Straat van MARTIN DE AGUILAR, X. 405.
Vici Kaap, X. 408.
Straat van JUAN DE FULCA, X. 408.
Brandng Punt, X. 410.
Boschrijke Punt, X. 410.
Hoop Baai, X. 410.
Konings George's Kanaal, XI. 29.

Langs de Kust van AMERIKA, Noordwaarts.

Kaap Edgcumbe, XI. 115.
Eilanden Baai, XI. 116.
Kruis Kanaal, XI. 117.
Kruis Kaap, XI. 117.
Kaap Mooi Weer, XI. 117.
Berg Elias, XI. 119, 173.
Beerings Baai, XI. 120, 173.

- Sucklings Kaap*, XI. 122.
Katjes Eiland, XI. 123.
Controlleurs Baai, XI. 128.
Kaap Hinchingbroke, XI. 129.
Prins Willems Kanaal, XI. 129.
Digten Hoek Baai, XI. 140.
Montagu Eiland, XI. 144.
De groene Eilanden, XI. 145.
Kaap Elisabeth, XI. 172.
Kaap St. Hermogines, XI. 173.
St. Elias Kaap, XI. 173.
Dorre Eilanden, XI. 175.
Baaks Punt, XI. 175.
Kaap Douglas, XI. 175.
Berg St. Augustijn, XI. 176.
Kaap Bede, XI. 178.
Cooks Rivier, XI. 179, 191.
Keerweer Rivier, XI. 190.
Bezitting Punt, XI. 193.
Pinkster Kaap en
Pinkster Baai, XI. 203.
Kaap Grenville en
Kaap Barnabas, XI. 205.
Twcehoofdige Punt, XI. 206.
Drievuldigheid Eiland, XI. 207.
BEERING's Mistig Eiland, XI. 207.
Mist Kaap en
Mistig Eiland, XI. 211.
Spitsen punt, XI. 211.
Kodiak en de Schumagins Eilanden, XI. 215.
Rustpunt en
Heilboz Eiland, XI. 220.
Oonalashka, Eiland, XI. 228.

Somm.

Sernganoohka Haven, XI. 233.

Donella,
Acootan, } XI. 235.
Oonemak,

Bristol Baai, XI. 240. 245.

Rond Eiland, XI. 242.

Kalmte Punt, XI. 243.

Kaap Newenham, XI. 244.

Regte Punt, XI. 253.

Anderfons Eiland, XI. 256.

Rooneij Punt, XI. 257.

Slede Eiland, XI. 257.

Kings Eiland, XI. 259.

Prins van Wales Kaap, het Westelijkste einde van
 geheel AMERIKA, XI. 261. XII. 366.

Tschuski, het Oostelijk einde van ASIA, XI. 264,
 272.

Mulgrave Punt, op de Kust van AMERIKA, XI.
 274.

Ijskaap, XI. 277.

Kaap Lisburne, XI. 285.

Noord Kaap of *Kaap North*, op de Kust van
 ASIA, XI. 292.

Burnigs Eiland, XI. 296.

Oostkaap van ASIA, XI. 299. XII. 365.

St. Laurens Baai, XI. 300, 302.

Eiland St. Laurens, XI. 304.

Op de *Amerikaansche Kust*.

Kaap Derbij, XI. 307.

H 5

Eiland

Eiland *Alashka*, XI. 308.
Kaale Kaap, XI. 309.
Kaap Denbigh, XI. 311.
Besborough Eiland, XI. 313.
Norton Kanaal, XI. 323.
Stuarts Eiland, XI. 327.
Kaap Stephens, XI. 328.
Ondiep Water Punt, XI. 329.
Clerke's Eiland, XI. 330.
Gore's Eiland, XI. 332.
Dak Eiland, XI. 332.
Oonalashka, Eiland, XI. 333.
Amoghta, Eiland, XI. 383.

Sandwich Eilanden.

Owhyhee, XI. 392. XII. 153.
Mowee, XI. 392. XII. 153, 172.
Ranai of Oranai, XII. 129, 153, 174.
Morotinnee, XII. 1-3.
Kahowrowee of Tahoorowa, XII. 153, 173.
Morotoi of Morohoi, XII. 131, 153, 173.
Waakoo of Oaheo, XII. 153, 174.
Atooi, Atowi of Towi, en fomtijds *Kowi*, XII. 135,
 153, 175.
Neecheow of Oneehow, XII. 153.
Onceheow, XII. 153, 176.
Orcehoua, XII. 153, 176.
Taheora, XII. 153, 176.
Modoopapappa, XII. 260. Zie ook 154.

Na het vertrek van de *Sandwich Eilanden*.

Kamtschatka, een Schier-Eiland, en daarop
de *Awatka Baai*, XII. 278.

Stad en Haven van *St. Pieter* en *St. Paulus*, XII.
279.

Karatchin, XII. 301.

Natchekin, XII. 311.

Botcheretsk, XII. 313.

Opatchin, XII. 314.

Cheepoonskoi Nosf, XII. 355.

Kronotskoi Nosf, XII. 355.

Kamtschatskoi Nosf, XII. 357.

Otritorskoi Nosf, XII. 357.

St. Thadens Nosf, XII. 361.

Tschukotskoi Nosf, XII. 362.

St. Laurens, XII. 363.

St. Diomedes, XII. 365.

Beerings Straat, XII. 315.

Op de Terugreis van eene vruchteloze Tocht
Noordwaarts.

Kaap Serdze Kamen, XII. 389.

St. Laurens. Eiland, XII. 412.

Mednoi, Eiland, XII. 416.

Paratonnea, eene Stad op *Kamtschatka*, XIII. 31.

Op de Terugreis van *Kamtschatka*.

Kaap Cavareea, XIII. 145.

Baai

- Baai *Achachinski*, XIII. 146.
 Kaap *Lopaska*, XIII. 147.
Kuriitsche Eilanden, XIII. 148. Zie ook 134.
 De Eilanden *Shoomska* en *Paramoufir*, XIII. 148,
 149.
 De Drie Zusters, Eilanden, XIII. 150.
Zellantij en *Kunashie*, Eilanden, XIII. 150, 156.
 Land van DE GAMA, XIII. 151.
Compagnies Land, *Staten Eiland*, XIII. 151.
Japan, XIII. 162.
Bashees Eilanden, XIII. 178.
Zwavel Eiland, XIII. 180.
Eiland Prata, XIII. 186.
Lerna en *Dieven Eiland*, XIII. 188, 189.

Op de Kust van *China*.

- Het Eiland *Potoc*, XIII. 195.
Maco, XIII. 195.
Bocca Tigris en *Wampu*, XIII. 204, 205.
Maclesfield Bank, XIII. 235.
 Eiland *Pulo Sapata*, XIII. 236.
Pulo Condare, XIII. 237.
Pulo Timoan, XIII. 260.
Pulo Puisfang, XIII. 261.
Pulo Aor, XIII. 261.
Pulo Panjang, XIII. 261.
Pulo Taija, XIII. 262.
 De Drie Eilanden, en het
 Eiland *Banca*, XIII. 362.
Sumatra, XIII. 263.
 Eiland *Lusepara*, XIII. 264.

- De Twee Zusters, XIII. 266.
 Java, in de Straat Sunda, XIII. 267.
 Eiland Cracatoa, XIII. 271.
 Prinses Eiland, XIII. 274.
 De Straat Banca, XIII. 278.
 Kaap de Goede Hoop, XIII. 281.
 Simons Baai, XIII. 285.
 Baai Fals, XIII. 288.
 St. Helena en Ascensjon, XIII. 291.
 Ierland, Stromnets, de Nore, XIII. 291, 292.

Lang-Eiland, in *Koningin Charlotte's Kanaal*, in *Nieuw Zeeland*; beschrijving van hetzelfde, IV. 288. Europeische Tuinzaden aldaar gezaaid, *ald.* Voortbrengfelen op dit Eiland; 289. Bericht van de Inwoners aldaar; hunne zeden, 299, Kano's, 300. Verfierfelen, 301. Dansen, 303.

Larus oripidatus van LINNÆUS; I. 23.

Laurens; (*St.*) aanmerking omtrent de Ligging van dit Eiland, XII. 415.

Laurus Indicus; zie *Vigniatico*.

Lazarus Eiland, in de *Zuid-Zee*; aanteekening omtrent hetzelfde, VI. 365.

Lefooga; Eiland in de *Zuid Zee*, IX. 136. Beschrijving van hetzelfde, *ald.* Wijze van Baardscheren aldaar, 144. Waarneming van eenen aanmerklijken Berg en Steen, 146.

Legpenningen; opschrift van die, welke medegenomen werden, om onder verschillende Volkeren uit te deelen, IV. 109.

Lei-Vogel, IV. 144.

Leliewortel; (*de Saranne*.) XI. 373.

Lengte

48,

6.

De

Lengte op Zee; aanmerking omtrent de voortreffelijke Werktuigen, om dezelve door dezelve te bereekenen, IV. 25, 59. V. 327. Zie ook VII. 250, 256, 261, 268, 272, 274.

— Verbetering der middelen om dezelve waar te nemen, IV. 59, 60. Zie ook bl. 25. en VI. 111.

— Aanmerking omtrent de beste wijze om de Lengte waar te nemen, VI. 266. Zie ook VII. 101, 131.

— Aanmerkingen omtrent het ontdekken der Lengte door de Maan, VIII. *Inl.* xciv. *aant.*

— Aanmerkingen omtrent het Uurwerk, het welke Kapitein COOK, om de Lengte op Zee waar te nemen, met zich nam, op zijne derde Reis naar den *Stillen Oceaan*, VIII. 5. Waarneemingen daarmede gedaan, om de Lengte van *Sheernesf* en het *Noord Voorland* te bepalen, 10. En van *Plijmouth*, 18. Van *Teneriffe*, 28. Van *Bonavista*, 45. Van de *Kaapstad*, 71. Van de *Avontuur Baai*, aan *Van Diemens Land*, 159.

Leptospernum Scoparium is de *Nieuw Zeelandfche Thee-Struik*, VIII. 164. *aant.*

Lijken; hoe men op *Otahiti* het Lijk van eenen Bevelhebber bewaart, X. 78.

Lilium Kamtschatiense; (*Flore abro rubente*,) beschrijving van deze Plant, XIII. 74.

Lootsmannetje, (*Gasterosteus ductor*.) IV. 238.

Luchtgefeldheid van het *Noordelijk* en *Zuidelijk* Halfrond is, op dezelfde Breedte, zeer verschillend, IV. 254.

Waarfchijnlijke oorzaak hier van, *alz.* en 255.

— in *Nieuw Zeeland*, V. 407. VII. 407. VIII. 223.

— op de *Falklands Eilanden*, V. 407.

Lucht-

Luchtgefeldheid op de *Vrienden Eilanden*, IX. 246.

—— op de *Sandwich Eilanden*, X. 351.

Luchtverschijnsel, gelijkende naar het Noorder-licht, omtrent het Eiland *Timor*, 's avonds waargenomen, III. 291. en in de *Zuid-Zee*, IV. 79, 82, 159, 263.

—— Op Zee, bij *St. Jago*, IV. 239.

M.

Maaltijd; beschrijving van eenen Maaltijd der voorna-
me leden op *Otahiti*, I. 320.

—— Beschrijving van een' Maaltijd, bij het Opper-
perhoofd *Orco*, op *Ulitea*, gehouden, V. 98.

—— Gewoonten bij dezelve onder de *Indianen* van
de *Zuid-Zee*, IX. 234.

Maan-Eclips; eene *Maan-Eclips* den 11 October 1772;
waargenomen, IV. 16.

—— Waarneming van eene *Maan-Eclips* den 30 Julij
1776. VIII. 22.

—— Waargenomen den 21 Julij 1777, in de *Zuid-
Zee*, X. 2.

—— Waargenomen, bij de *Sandwich Eilanden*, den
4 November 1778. XI. 393.

Madera; eenige bijzonderheden omtrent dit Eiland,
I. 5.

—— Grootte van dit Eiland, IV. 215. Door wien en
wanneer ontdekt, *ald.* Verdeeling van hetzelfde, *ald.*
Steden op hetzelfde, 216. Regering, *ald.* Wereldlij-
ke Priesters, Kapittel, Kloosters, 217. Getal der
In-

Inwoners, 218. Gestalte, Kleur en Kleederdragt van het gemeene Volk, *ald.* Levenswijze der Landlieden, 219. Wijnteelt en Wijnbergen aldaar, 220, 224. Gestalte der Stedelingen, *ald.* Gefieldheid van den Grond, 221. Beeken, 222. Geringe Graanoogst, 223. Wijze van Dorfschen, 224. Soort en prijs der Wijnen, 225. Andere Vruchten, *ald.* Dieren, Vogelen, Visfchen en Insecten, 226, 227.

Madera Wijn; wat aan denzelven dien uitmuntenden smaak geeft, IV. 214.

Madrid; aankantingen des Volks aldaar, tegen het Koninklijk gebod om de straten der Stad van alle vuiligheden te zuiveren, II. 99.

MAGALHAENS; (FERDINAND) berigt aangaande dezen Zeevaarder, IV. *Inl.* xx.

— Aanteekening omtrent den oorsprong der benaming van deze Straat, I. 63. *aant.*

Magalhaensche Ganzen, Albatrosfen en Onweervogelen, I. 62, 103.

Mahie; een Zuurdeeg, dus genoemd, I. 316.

MAIRE, (LE) Ontdekkingen gedaan op het Land in die Straat, I. 65. Reize naar den top van eenen Berg, om Planten te zoeken, 71. Algemeene Beschrijving van deze Straat, en Aanmerkingen over het berigt van Lord ANSON daaromtrent, 96. Onderrigtingen omtrent den Tocht Westwaarts om dit gedeelte van *Amerika*, in den *Zuider Oceaan*, 105.

— Landen door hem en SCHOUTEN ontdekt, IV. *Inl.* xxiii.

Makreelen, II. 133.

Maleijers; Aanmerking omtrent dezeiven, VIII. *Inl.* cvii. *aant.*

Ma-

Maleische Taal; de heerschende in een groot gedeelte van de *Oost Indien*, III. 417.

Mallicello; een Eiland in de *Zuid Zee*, VI. 154, 160. Berigt van de Inwoners, 155, 367. Derzelver Wapentuigen, 165, 368. Aanmerking omtrent eene vrucht als een Oranje Appel, *Abbi Mora* genoemd, 161. Trekken van eerlijkheid dezer Eilanders, 162. Leeelijke Gestalte der Inboorlingen, 163, 164. Hunne Versiersels, 165. Hunne vaardigheid in het naspreken der zwaarste toonen, 369. Hunne scherpzinnigheid en goedaardige bezorgdheid, 370. Aanmerking omtrent hunne taal, 166, 367. Verdere Berigten over de Planten en de Kleeding en Versiersels der Inboorlingen, 371. Aanmerkingen omtrent de eerste bevolking van dit Eiland, 373. Luchtfreek, *ald.* Zeden, Voedfel en Gewoonten der Inboorlingen, 374. Muzijk Instrumenten, Krijgswapenen, 375. Ligging van dit Land, 245.

Malvesie; (*Vin de*) zie *Kanarie Sek*.

Mangea, een Eiland in de *Zuid Zee*; korte beschrijving van hetzelfde, en deszelfs Inwoners, IX. 5—16. Hunne wijze van groeten, 17, 18.

Mangles boomen; III. 62.

Maniok, (*Casfava*) III. 223.

MAHEINE; eene aan boord medegenomen *Indiaan* van de *Zuid Zee Eilanden*; zijne aandoeningen bij het zien van Hagel en Sneeuw, V. 421. Zijne gewone bezigheid op het Schip, 423. Zijne verwondering over den aanhoudenden dag, op de hooge Zuider Breedte, 422.

Mahoganij van Madera; welk verschil er is tusschen dit Hout, en de *Vignatico*, of de *Laurus Indicus* van LINNÆUS, I. 7.

Maro; welk eene Kleeding dus genoemd wordt bij de *Indianen* in de *Zuid Zee*, XII. 306.

Marquisen Eilanden; Ontdekking van dezelve, IV. *Inl.* XXI. V. 230. Ontmoetingen met de Inboorlingen op het Eiland *St. Christina*, 235 — 239. Gesteldheid van het Eiland *La Dominica*, 427. en van *St. Christina*, 438. Aanmerking omtrent de Inwoners van dat Eiland, 439. Ontmoeting van den Koning, 440. Waaijers en Zonnescermen door dit volk gemaakt om zich te verkoelen, 441. Zij beschouwen hunne maatschappij als een gezin, van welke de oudste het Opperhoofd is, 441. Ongezondheid aldaar wegens de brandende hitte, 442.

— Nader verflag van deze Eilanden, VI. 2. Door wien dezelve het eerst ontdekt zijn, *ald.* Haar getal, ligging en gesteldheid, 3. Voortbrengfels dezer Eilanden, 5. Inwoners, 6. Kleeding, 7. Versierfelen, 8. Woningen, 9. Kookerij, *ald.* Morfigheid, 10. Wapenen en Vaartuigen, *ald.* Dieren, 11. Zie ook 271.

— Beschrijving van verscheidene Eilanden, in de Koers van de *Marquisen Eilanden* naar *Otahiti* ontdekt of gezien, VI. 12. enz. Ongunstige berigten door de *Hollanders* van deze Eilanden gegeven, 272. Ontmoeting met de Inboorlingen op het Eiland *Tiookea*, 14. Berigt van de ligging en gesteldheid van dit Eiland, 15, 272. Beschrijving van de Inwoners aldaar, 273. en verdere aanmerkingen omtrent de gesteldheid en voortbrengfels van dit Eiland, 274 — 279.

Matuara; ontmoetingen op dit Eiland, IV. 173.

Maurna; een der *Societeits Eilanden*, II. 27.

Meel; Caslave - Meel, (Meel van *Maniok.*) I. 27.

Meen.

Meeuwen; (Bruine) Egmondhaven-Hennen, II. 259. en
aant.

— Keerkring Meeuw, (*Larus Parasiticus*.) waer
van daan hij den naam van Strout-jager draagt, XII.
358. aant.

Melaleuca Leuradendra; een Boom door LINNAEUS
dus genoemd, en door RUMPHIUS *Arbo. Alba*, uit
wiens welriekende bladeren de Cuijputi-Olie ge-
haald wordt, VII. 355. VIII. 164. aant.

Menschenbeenderen; Vischhaken en andere dingen, door
de Inboorlingen op *Atoot* van dezelve gemaakt,
XII. 147, 205.

Menscheneters; de *Indianen* op de Kusten van *Nieuw*
Zeeland eten het vleesch van hunne vijanden, II.
216, 219, 221. Zij bewaren de herfenpannen als
zegeteekenen, 222.

— Aanmerking omtrent den oorsprong van zulk
eene ijsfellijske gewoonte, II. 304. enz. 323, 336.

— door een afgrijsfelijk geval bevestigd, dat de
Nieuw Zeelanders menscheneters zijn, V. 149—152.
Aanmerking omtrent deze schrikkelijkske gewoonte, en
hoe zij dezelve pogen te verdedigen, 153. Afkeer
daarvan bij de Inwoners der *Societeits Eilanden*, 153,
154.

— Verschillende aandoeningen welke het eten van
menschenvleesch door de *Nieuw Zeelanders* had op
de aanschouwers, V. 414. Over den oorsprong van
deze gewoonte zijn de Geleerden het niet eens, 415.
Verscheidene aanmerkingen hier omtrent, 416—418.
Zie ook VIII. 210.

— Verdere aanmerkingen omtrent dezelve, IX.
311. X. 326, 328, 334.

Menscheneters; blijken daarvan ook op de Kust van Amerika, bij *Nieuw Albion*, XI. 4.

— Aanmerking omtrent de voorgewende oorzaak van deze afgrijselijke gewoonte, XII. 200. *aant.*

Menschenoffers op *Otahiti*, in welke gevallen deze plaats hadden, V. 62.

— Uitvoerige Beschrijving der plogtigheid van eene menschelijke Offerande op *Otahiti*, X. 47, 49.

— Het doel van deze Offerande, X. 47, 52. Bij dit Offer werd een hond gedood en geofferd, 54. en biggen, 57. Op welk eene wijze die menschelijke slagtoffers gekozen en gedood worden; 61. Plaats alwaar die Offerande geofferd wordt, 62. Aanmerking omtrent deze afgrijselijke gewoonte, 63. en omtrent het oogmerk van dezelve, 66.

— Teekenen van menschelijke Offeranden op de *Sandwich Eilanden* ontdekt, X. 317.

— Op de *Sandwich Eilanden*, XII. 246. Hoe die verrigt worden, *ald.*

Mercurius; waarneming van den overgang van deze Planeet over de Zonneschijf, bij *Nieuw-Zeeland*, den 9 November 1769, II. 134.

Metacilla velificans, (zeilende Kwikstaart,) I 4.

Middelburg; vriendelijke ontmoeting der Inwoners van dit Eiland, V. 71. Beschrijving van de Gestalte en Houding van eenen der Inboorlingen, 369. Vriendelijke ontmoeting met het Opperhoofd TIOONIJ, 72. Aangename ligging van het Huis van dit Opperhoofd, 73. Verder verkeer met hem, 74—77. Eenig bericht van het Muziek dier Eilanders, 370. Lof van hun openhartig en edelmoedig karakter, 371. Verdere Beschrijving van het Land, deszelfs Inwoners,

ners, hunne Gestalte, Versierfels, Kleederen, Wa-
pentuigen, Ziekten, 372—378. Aanmerking omtrent
hunne Taal, 380. Zie ook 100—121. en *Amster-
dam*.

Middelburg, ook *Eooa* genoemd; komst van J. COOK
aldaar op zijne derde Reis naar den *Stillen Oceaan*,
IX. 283. Beschrijving van dat Eiland, 285. Overspel
bij de Inboorlingen streng gestraft, 289. Zie verder
Vrienden Eilanden.

MIDDLETON; aanmerkingen over zijnen Togt naar
Hudsons Baai, om eenen Doortogt door het Noorden
te vinden, VIII. *Inl.* LIX.

Mieren; III. 75, 227. Breedvoertige Beschrijving van
dezelve, 228—230.

Mieren nesten; III. 73, 130, 227.

Mijlen; aanmerking omtrent het gebruik van dit woord,
in dit Werk, II. 153. *aant.*

Modoopapappa of *Kemodoopapappa*; eene der *Sandwich*
Eilanden, XII. 154. Vruchteloos poging om dit
Eiland te ontdekken, 260.

Moessgroenten; slagen niet op *Kamtschatka*, XIII. 73.

Mom-angezigten; de Inboorlingen van *Nootka* zijn op
monsterachtige Maskers zeer gezet, XI. 58.

Moord door de *Indianen* op *Nieuw Zeeland* in *Koningin*
Charlotte's Kanaal aan den Heer DU FRESNE MA-
RION en 28 man van zijn Volk; en ook aan eenig
Scheepsvolk van de *Aventuur* gepleegd, VII. 77, 371.
Zie ook een breedvoerig verhaal van het laatste ge-
val, 266 enz. VIII. 194. en 203—208.

Morai; naam van eene Begraafplaats, en tevens van
eene plaats van Godsdienstoefening der *Otahitiërs*,
I. 264, 266. V. 254.

Morai; hoe een *Otahitiër* aldaar zijnen Godsdienst verrigt, I. 385.

— Beschrijving van eene *Morai* of Begraafplaats van den Koning van *Tiarrabou*, V. 254. en van eene andere *Morai*, 277.

— Aanmerking omtrent de *Morai's* der Koningen op *Otahiti*, V. 296.

Moratoi, eene der *Sandwich Eilanden*; Beschrijving van hetzelfde, XII. 174.

Morinda Citrifolia; van den Bast van den Wortel van dezen Boom, wordt op *Otahiti* het geel gemaakt, I. 344.

Moufsap; hoe men daarvan op zee Bier kan maken, IV. *Inleid.* XLVII. en verder bl. 8. Derzelver gebruik allernuttigst tegen de Scheurbuik, IV. 100, 104.

Mowee; eene der *Sandwich Eilanden*, ontdekt, XI. 389, 392. Beschrijving van het Land, en Handel met de Inboorlingen, 389—391. Beschrijving van de Zuid-West zijde van dit Eiland, XII. 130.

— Nadere Beschrijving van dit Eiland, XII. 172. Geslachtlijst van deszelfs Koningen, 235. Zie verder *Sandwich Eilanden*.

MULLER; aanmerking omtrent zijne Kaart, XI. 347.

Muscaatnoten Boom; of dezelve ook op het Eiland *Tanna*, in de *Zuid-Zee*, groeit, VI. 229, 399. en of dezelve, door eene zekere Duif, die den noot eet, op de *Specerij Eilanden* verspreid wordt, *ald.*

Muscaatnoten; overal uitgerooid, uitgezonderd op haren geboorte-grond *Banda*, III. 405.

Muzijkanten op het Eiland *Otahiti*, I. 235.

N.

Namen der Eilanden in de Zuid-Zee; groote moeilijkheid om dezelve naauwkeurig te weten, als men die van de Inboorlingen verneemt, IX. 107. aant.

Nassau-Baai; door de Nederlandfche Vloot, onder den Admiraal HERMITE, in 1624, ontdekt, VII. 129. Ook wel genoemd Valfche Kaap Hoorn, de Zuidelijke punt van Terra del Fuego, ald.

Natcherkin, een zeer aanzienlijke Oftrog op Kamfchatka, XII. 311. Befchrijving der Heete Bronnen aldaar, 312.

NEIJRA; (ALVARO MENDANA DE) welke Landen door hem ontdekt zijn, IV. Inl. xx.

Nieuwejaars Eilanden; Waarnemingen op eene van dezelve; VII. 149. omtrent den Grond, Vogelen en Zeedieren aldaar, 150—152.

Nieuw Guinea; Kusten hieromtrent door de Hollanders naauwkeuriglijk onderzocht, III. 270, 279. Voorvallen met de Indianen, bij de Landing op de Kust, 272. Opheldering van een zeker gebruik van de Inwoners aldaar, hetwelke naar het gebruik van Vuurwapenen geleek, 275. aant. Aanmerking of de Ontdekking dat Nieuw Holland en Nieuw Guinea twee onderscheidene Landen zijn, reeds voor J. COOK gedaan zij, 279. Aanmerking omtrent den oorsprong van de Inwoners aldaar, en op Nieuw Holland, 281. Door wien ontdekt, IV. Inl. xxi.

Nieuw-Holland; grootte van dit Land, IV. 285.

— Waarde van een nader onderzoek van dit grootte Land, IV. 285.

Nieuw - Holland; het grootste Eiland van den Aardbol, VIII. 157. Zie verder *Nieuw Zuid - Wales*.

Nieuw - Zeeland; door deszelfs eersten Ontdekker, ABEL JANSSEN TASMAN, eenen *Hollandschen Zeevaarder*, op den 13 December 1642, genoemd *Staten Land*, II. 285.

— Ligging van dat Land, II. 286. Gedante en Uitgestrektheid van hetzelfde, 287. De Grond ligt maar vruchtbaar, 289. Geen viervoetige Dieren, dan Honden en Ratten, 290. Vogelen, 291. Insecten, 292. Viscchen, 293. Gewassen, Boomen, Planten, 294, 295. Eetbare Gewassen, 296. Eene bijzondere Plant, van wier bladeren de Inwoners hunne Kleederen, Koorden, enz. maken, sterker dan van Hennep, 297. IJzer zand, 298. Welke de beste plaats zij, om er eene Volkplanting te sichten, 299.

— Beschrijving van de Inwoners van *Nieuw Zeeland*, II. 301. Hunne Gestalte, *ald.* Hun Aard, 302. Hun Voedsel, 303, 321. Aanmerking omtrent de gewoonte aldaar om menschenvleesch te eten, 304. en omtrent hunne denkbeelden ten aanzien van het betamelijke of onbetamelijke van eenig voorwerp of daad, 308. Hun Opfchik, 310. Kleeding, 313. Zedigheid der Vrouwen, 317. Hunne Huizen, 318. Hun Huisraad en Gereedschappen, 320. Hunne Kookerij, 322. Hunne Drank en gezonde gesteldheid, 323.

— Beschrijving der Vaartnigen en Scheepvaart der Inwoners van *Nieuw - Zeeland*, II. 326. Hunne Timmer - Gereedschappen, 330. Hunne Netten en verder
Visch.

Visch-Gereedschap, *ald.* Landbouw, 331. Krijgs-
wapenen, Oorlogsbedreigingen en Oorlogsdans, 333,
Nieuw Zeezang en Speeltuigen, 333. Hunne Vlekken
en enkten, 337. Grondgebied van den Vorst TE-
RATA D'39. Hun Godsdienst, 341. Wijze van Be-
graven, 342.

Nieuw-Zeeland; aanmerking omtrent de gemeene Voor-
ouders der *Nieuw-Zeelanders*, en der andere Inwoners
van de Eilanden in de *Zuid-Zee*, II. 343. Overeen-
eenkomst van hunne Taal met die van *Otahiti*, 344.
Verdere aanmerkingen over hunne Taal, 346.

— Komst van J. COOK aan dit Eiland; op zijne
tweede Reis, IV. 102. Zie ook *Donkere Baai. Ko-
ningin Charlotte's Kanaal. Lang Eiland.*

— Vertrek van *Nieuw Zeeland* naar *Otahiti*, IV.
192.

— Beschrijving van den Aard, de Zeden, Gewoon-
ten en Levenswijze; bijzonderst der Inwoners in
Koningin Charlotte's Kanaal, IV. 178—191, en 290
—311.

— Geen vast zuidelijk Land tusschen dit Land
en de Middaglijn van *Amerika*, IV. 203.

— Dit Land is, na de ontdekking van hetzelfde
door TASMAN in 1642, door niemand dan door
J. COOK in 1769 en 1770 bezocht, IV. 315

— Tweede komst van J. COOK aan dit Eiland,
en zijne verrigtingen, in *Koningin Charlotte's Kanaal*,
V. 137.

— Komst van J. COOK aldaar voor de derde
maal, VII. 66. De Inwoners gevaarlijke vijanden
voor alle vreemde Schepen, 371. Moorden door
hun gepleegd, 371—375.

Nieuw Zeeland; Komst van COOK aldaar op zijne derde Reis, aan *Koningin Charlotte's Kanaal*. VIII. 182. Zie *Koningin Charlotte's Kanaal*.

— *Nieuw Zeelanders* zoeken gedurig eene, A. 3. dane belediging te wreeken, VIII. 210. Lev. 1. te werk gaan om hanne afgrijselijke voortbrengfels (ter uitvoer te brengen, 210, 211. Hun gevoelen omtrent den toestand van de ziel van iemand wiens vleesch door den vijand is opgegeten, 211. Hunne Godsdienstige gevoelens, 312.

Nieuw Zuid-Wales; ligging van *Botanie Baai*, aan de Oostkust van dat Land, III. 1.

— Korte Beschrijving van eenige streken en derzelve Bewoners en Voortbrengfels, op de Kusten van dit Land, III. 52—65. 74—80. 119—129.

— De naam van *Nieuw Zuid-Wales* aan de Oostkust van *Nieuw Holland* gegeven, III. 210.

— Grootte, aard van den Grond en Voortbrengfels van dit Land, III. 219, 220. Boomen, Planten, Dieren, Vogelen, Insecten, Viscchen, 221—230.

— Beschrijving van de Inwoners aldaar, III. 232. Hunne Gestalte, 233. Niet talrijk, 235. Hun Gelaat, 234. Hun koddige Opschik, 235. Hunne Geaardheid, 237. Hunne Woonplaatsen, 238. Hun Huisraad, *ald.* Hunne wijze om Schildpadden te vangen, 240. Hun Voedsel, 241. Hunne wijze van Viscchen en Jagen, 242. Op welk eene wijze zij Vuur maken, 245. Hunne Wapenen, 247. Hunne Kano's, 250.

— Wijze, op welke men iets ontdekte van de taal der Inwoners op de Kusten van *Nieuw Holland* of

of *Nieuw Zuid-Wales*, III. 254. Lijst van eenige woorden, 255.

Nieuw Zuid-Wales; aanmerkingen omtrent de Stroomen en Getijen op de Kust, III. 257.

Noorder Doortogt; tusfchen den *Atlantifchen* en *Stillen Oceaan*, het zij Oostwaarts om *Asia*, of Westwaarts om *Noord-Amerika*; aanmerkingen daaromtrent, VIII. *Inl.* xxxiii, lxxii. Wat hieromtrent gedaan is door MIDDLETON, LIX. Door CHRISTOPHERS, LXIV. Door HEARNE, LXVII. Wat de *Spanjaarden* hieromtrent gedaan hebben, LXXVII.

— Redenen tegen eenen Doortogt door *Prins Willems Kanaal*, naar het *Noorden*, XI. 144.

— Verdere vergeeffche pogingen om eenen Doortogt te vinden, XI. 178, 239, 287. XII. 372. Kapitein CLERKE ziet af om eenen *Noord-Ooster Doortogt* naar *Oud-Engeland* te zoeken, op de *Noorder Breedte* van $69^{\circ} 34'$ en *Lengte* 193° , 379. Redenen van dit besluit, 380. Vruchteloofe pogingen om *Noord-Westwaarts* door het Ijs te dringen; 383, 388. Kapitein CLERKE, op $67^{\circ} 47'$ *Breedte*, en op 188° *Lengte*, ziende dat het vruchteloos was verder *Noord Westwaarts* eenen Doortogt te zoeken, neemt het besluit, om *Zuidwaarts* terug te keeren, 388.

— Algemeene aanmerkingen over de onmogelijkheid van eenen *Noord-Ooster* of *Noord-Wester* Doortogt van den *Atlantifchen Oceaan* in de *Stille Zee* te vinden, X. 403—409.

Noord-Kaap; ligging van dezelve, XI. 290. Terugkeering van J. COOK van deze Kaap langs de Kust van *Asia*, 294.

Noord.

Noord-Kapers; (*Delphinus oroa.*) IV 240.

Nootka, zie *Koning George's Kanaal*.

Norfolk; Ontdekking en Naamgeving van dit Eiland in de *Zuid-Zee*, door J. COOK, VII. 68. Ligging van dit Eiland, *ald.* Het Eiland onbewoond gevonden, *ald.* Ontdekking van verscheidene Planten, dikke Pijnboomen, en Vogelen, 69. Aanmerking omtrent den Koolpalm, 70, 368. Vruchtbaarheid der Grond, *ald.* Gesteldheid der Stranden, 71.

O.

OEDIDEE; een Inboorling van *Bolabola*, gaat te *Ulitea* aan boord van het Schip van J. COOK, V. 55.

— Verkiest in zijn Vaderland te blijven, en neemt een aandoenlijk afscheid, VI. 107. Zijn Karakter, *ald.* Zie verder van hem, 54, 56, 79, 83, 97, 135, 303, 314, 337, X. 76.

— Hoe de kracht der gewoonte, bij zijne terugkomst op *Otahiti* op hem werkte, VI. 280.

— Wederontmoeting van hem op *Otahiti*, bij de aankomst van COOK aldaar in 1777, X. 39.

Oesters; II. 141.

Oheteroa; een Eiland in de *Zuid Zee*, II. 37. Ontmoetingen bij dit Eiland, 38—42. Ligging van hetzelfde, 43. Aanteekening omtrent deszelfs Inwoners, 44. Tocht van daar naar *Nieuw Zeeland*, 48.

Olifant Visch of *Pejegatto*, VIII. 167.

OMAI; een Inboorling van *Ulitea*, door Kapitein

FURNEAUX te *Huahene* aan boord genomen, en Beschrijving van zijn Karakter, V. 38, 39. Zijn aankomst en verblijf in *Engeland*, en vertrek van daar, 40. Zie verder van hem, 329—343.

OMAI keert, op de derde Reis van COOK naar den *Stillen Oceaan*, weder met hem naar *Otahiti* terug, VIII. 8. Zijn gedrag aan boord, bij zijn vertrek, 9.

— Zijn gedrag bij de weder ontmoeting van zijne Landsleden op *Otahiti*, X. 12, 14. *aant.* 15, 16. Zie verder van hem, 20, 24, 25, 30, 34, 74, 82, 88, 91, 95, 106, 117, 119, 128.

— Raadplegingen van J. COOK, met de Bevelhebbers op *Huahene*, om OMAI onder hen neder te zetten, na dat deze zijne offeranden aan de Goden gedaan had, X. 142, 143. Zijne aandrak aan de Bevelhebbers, 144. Voor hem wordt een Huis gebouwd en een Tuin aangelegd, 146. Maatregelen genomen om zijne veiligheid te verzekeren, 148. Hecht zoo min als zijne Landsleden veel waarde aan zijn medegebragt *Engelsch* Keuken-gereedschap, 156. Dieren aan hem geschenken, 158. Verdere Beschrijving van zijne Huishouding, van zijn Huis, Wapenen, 159, 160. Opschrift op zijn Huis, 161. Zijne aandoeningen bij het vertrek van COOK, 162. Overzicht van zijn gedrag en karakter, 163—170. Bericht van zijnen dood, 168, *aant.*

Onecheow; een Eiland in den *Stillen Oceaan*, door COOK ontdekt, X. 330. Is een der *Sandwich Eilanden*, *ald.* en 345. Plegtigheden, die de Inboorlingen verrigten, als zij aan boord der Schepen kwamen, 333. Zie ook 304. De Inboorlingen zijn ook menschen-

- scheneters, 334. Staan onder de Regering van *Asoot*, 337. Eenig Berigt van dit Eiland, 339. Geheimzinnige plegtigheden der Inwoners, 341.
- Oncheow*; nader Berigt van dit Eiland, X. 345. XII. 176.
- Onevij*; Beschrijving van dit kleine Eiland in de *Zuid-Zee*, IX. 229.
- Oniscus of Pisebea*; I. 3.
- Onsterfelijkheid van de Ziel*; gevoelen daaromtrent der *Sandwich Eilanders*, XII. 148.
- Onweersvogelen*; Beschrijving van de Blauwen in den *Zuider Oceaan*; IV. 258. Hoe verre zij van land vliegen, 259.
- Oonalashka*; Eiland op de West Kust van *Noord Amerika*. Aankomst van *COOK* aldaar, XI. 334. Ver-
verschingen aldaar gevonden, en door de Inboorlingen aangebragt, 336. 337.
- Ontmoeting aldaar van eenige *Russische* Pelterlij-
Handelaars, XI. 838. en nog van eenen *Rus* *ISMIJ-LOFF*, die eenige Kaarten van de ontdekkingen der *Rusfen* mededeelde, 345. Aanmerkingen omtrent
dezelve, 346.
- Beschrijving der Levenswijze van eenige *Rus-
fen*, en hunnen handel op dit Eiland, XI. 356.
- Aanmerking omtrent den Aard der Inboorlingen,
XI. 358. Hunne Gestalte en Kleeding, 359. Versierfels,
Hun Voedsel en Kookerij, *ald.* Wijze van eten,
361, Huizen en Huisraad, 361—363. Werktuigen,
363. Handwerken en wijze van Vuur maken, 364.
Vaartuigen, 366. Visch- en Jagtuig, 368. Viscchen
en Zeedieren, 369. Zee- en Watervogelen, 370.
Weinig Landvogelen, 371. Landdieren en Gewas-
sen;

fen, *ald.* 372. Steenen, 374. Wijze van hunne dooden te begraven, 375.

Oonalashka; gelijkenis der Inboorlingen met de *Esquimaux* en *Groenlanders*, bijzonderst ten aanzien van hunnen tongval, XI. 376. Waarneming omtrent de Getijen aldaar, en Ligging van dit Eiland, 377.

Ontdekkings-Reizen; kort berigt van de verschillende Reizen, vóór J. COOK, op Ontdekkingen, in het *Zuidelijk* Halfrond gedaan, met opgave der ontdekte Landen.

Door FERDINAND MACAUBAENS, in 1519, IV.

Inl. XX.

— ALVARO MENDANA DE NEJIRA, in 1595;

XX.

— PEDRO FERNANDEZ DE QUIROS, in 1605;

XXII.

— LE MAIRE EN SCHOUTEN, in 1615. XXIII.

— TASMAN, in 1642. XXIV.

— RICHARD HAWKINS, in 1594. XXIV.

— ANTHONIJ LA ROCHE, in 1675, XXV.

— JOHN STRONG, in 1689, XXV.

— EDMUND HALES, in 1699, XXVI.

— ROGGEVEEN, in 1721, XXVI.

— LEZIER BOUVET, in 1738, XXVII.

— BYRON EN CARTERET, in 1764, XXVIII.

— WALLIS, in 1764, XXIX. VIII. *Inl.* II.

— DE BOUGAINVILLE, in 1766, XXIX.

— DE SURVILLE, in 1769, XXXIV.

— VAN KERQUELEN, in 1772, XXXV.

— MARION, in 1772, XXXV.

— J. COOK EN T. FURNEAUX, in 1772. XLI.

Out.

Ontdekkings-Reizen; welke foort van Schepen best geschikt zijn, om op die Reizen gebruikt te worden, IV. *Inl.* xxxvi.

— Aanmerkingen omtrent derzelver aanleggingen, VIII. *Inl.* iv. en vruchtgevolgen, VII. Opgave van hetgeen de *Engelsche* Zeevaarders, na de *Spaansche* en *Hollandsche* op die Reizen gedaan hebben, xviii. enz. Bijzonderst wat J. COOK gedaan heeft, xxvii. enz. Zie ook LXXIX.

— Premien daartoe door de *Britsche* Regering uitgelooft, VIII. *Inl.* XLIX.

— Aanmerking omtrent de Reizen van PICKERSGILL en YONG, naar *Baffins Baai*, VIII. *Inl.* LVII. Zie ook LIX, LXIV, LXVII.

Oost-Kaap, zie *Tschutski*.

Opaschin; een *Ostorog* op *Kamtschatka*, XII. 314.

Orono; naam van het Hoofd eener Priester-Orde op *Owhijhee*, XII. 19, 20, 108, 241.

Ostrog; de naam van eene *Kamtschatkasche* Stad, XIII. 132.

Osaha, een der *Societeits Eilanden*; Beschrijving van hetzelfde, II. 18.

— Kort bericht van dit Eiland, V. 359. Begravenis plegtigheid aldaar, 360.

Otahiti; aankomst van J. COOK aan dit Eiland, I. 124. Vriendelijke ontmoeting der Inboorlingen, 125. Een reglement van Koophandel, met de Inwoners gemaakt, 128. Omstandigheden van een bezoek aan twee Opperhoofden des Eilands, 133. Zorg van het Opperhoofd, om eenen diefstal te vergoeden, 137.

— Verkiezing van eene plaats tot eene Sterren-Schouwplaats en eene Sterkte, I. 140. Togt in de Bos-

Boschen en deszelfs gevolgen, 142. De Heer BUCHAN, Landschap- en Beelden-Schilder, sterft, 146. De Sterkte wordt opgerigt, 148. Wijze, waarop de Inboorlingen over hunne dooden beschikken, 151. Beschrijving van de Speeltuigen der *Orahitiërs*, 154.

Orahiti; Beschrijving van het Oostelijk gedeelte des Eilands, I. 155. Verscheidene voorvallen aan boord en aan land, 156. Aanmerking omtrent het zedelijk gevoel van de Inboorlingen, 159. en hunne Hartstogten, 162. Eerste zamenkomst met OBOREA, die, toen de *Dolfijn* hier was, voor de Koningin van het Eiland gehouden werd, 165. Ontmoeting met TUBOURAI TAMAIDE, 168. en TOOTAHAN, 171.

— De Sterrekundige Werktuigen worden aldaar in orde gesteld, I. 173. Het Quadrant wordt gestolen, 174. Gevolgen van dien diefstal, 175. TOOTAHAN, bij zeker toéval in hechtenis genomen, geraakt schielijk weder op vrije voeten, 180. Bezoek aan TOOTAHAN, ter herwinning zijner vriendschap, 183. Strijd van Worstelaars, 186. Bezoek van OBOREA, 192. Namen welke de *Indianen* aan het Volk gaven, 194.

— Eenige Vrouwen van aanzien komen in de Sterkte een bezoek geven, I. 195. Zonderlinge plegtigheden bij die gelegenheid, 196. De *Indianen* wonen den Godsdienst bij, en vertoonen des avonds een zonderling Schouwspel, 201. TUBOURAI TAMAIDE wordt op een diefstal van Spijkers betrapt, 203. Gevolgen hier van, 205.

— Tweede bezoek van TOOTAHAN, I. 208. Verscheidene voorvallen, 210. Zonderlinge bedrevenheid

heid der *Otahitiërs* in het Zwemmen, 214. Aanmerking op dezelve, 215. Waarneming van den overgang van de Planeet *Venus* over de Zonneschijf, 222.

Otahiti; Plegtigheden van eene *Indiaansche* Begravenis, I. 226, 232. Aanmerkingen over dezelve, 229. Op welk eene wijze de *Otahitiërs* met den Hoog schieten, 234. Ontmoeting van eene bende reizende *Muzijkanten*, 235. Diefstal aan de Sterkte gepleegd, en gevolgen van dien, 236. Grootte bezorgdheid der *Otahitiërs* voor hunne dooden, 240. Wijze waarop de *Otahitiërs* eenen Hond tot spijs bereidden, 242. Bezoek van het Opperhoofd van het Eiland, 243.

— Togt rondom het Eiland, I. 247. Waarneming van de Haven *Ohidea*, 248. Van de Landēngte, die het Eiland in twee Schier-Eilanden verdeelt, 249. Komst op het Schier-Eiland *Opoureonu*, 251. Beschrijving van dat Land, 252. en van andere gedeelten van dit Schier-Eiland, 253—263. Eene zonderlinge Afbeelding van eenen van hunne Goden van den tweeden rang, 264. Beschrijving van eene Begräafplaats en eene plaats van Godsdienstoefening, *Morai* genaamd, 264, 266. Grootte van den omvang van het geheele Eiland, 271.

— Togt van den Heer *BANKS*, om de Rivier na te sporen, I. 274. Teekenen ontdekt van onderaardsch vuur, 277.

— Toebereidselen om het Eiland te verlaten, I. 279. Onaangenaamheid ontstaan bij het wederkrijgen van twee weggeloopene Soldaten, 281. *TUPIA* gaat met zijnen Bedienden aan boord, om op de Reis mede te varen, 287. Vriendelijk afscheid van *Otahiti* en deszelfs Inwoners, 290. Welke de beste Handelwaren aldaar zijn, 292.

Ota

Otahiti; omftandige Befchrijving van dit Eiland, I. 293.
Voortbrengfelen van hetzelfde, 296. Dieren aldaar;
298. Zie verder *Otahitiërs*.

— Eenige algemeene Aanmerkingen, tot nut van
volgende Reizigers naar dit Eiland, I. 392.

— Befchrijving van eenige andere Eilanden, in de
nabuurfchap van *Otahiti*, II. 1. enz.

— Door wien ontdekt, IV. *Inl.* xxix.

— Tweede komst van J. COOK aan dit Eiland;
V. 1.

— Verder verflag van dit Eiland, V. 58. Vruchten
aldaar, 59. Oorzaak der fchaarschheid van Varkens;
ald. Menfchen, om zekere misdaden veroordeeld, om
aan de Goden opgeofferd te worden, 62. Hoe men
daar uit de Plant *Ara ava* een zekere drank maakt;
64. Aanmerking omtrent de ingetogenheid en los-
bandigheid van getrouwde of ongetrouwde Vrouwen
op *Otahiti* en de *Societeits-Eilanden*, 65. Aanmer-
king omtrent de Aardrijkskundige ligging van dit
Eiland, 67. Aanmerking omtrent de Varkens aldaar, 365.

— Schilderachtige Befchrijving van het Gezigt
des Lands, V. 243, 256. Befchrijving van de In-
boorlingen, 245. Van hunne Gedaante; Kleeding;
246; Taal, 247. Hulpvaardigheid, 250. Hooge graad
van wellustigheid bij het gemeene Volk; en derzel-
ver gevolgen, 252. Behendigheid der *Indianen* van
onder het water te duiken, 253. Befchrijving van
eene *Morai*, de Begraafplaats van AHEUÁ, Koning
van *Tiarrahooi*; 254. Dit Eiland niet te onregt door
BOUGAINVILLE als een Paradijs befchreven, 256.
Eenvoudigheid en zindelijkheid der Woningen; 257.
Velerlei Planten en fchoone Vogelen; 259. Kleeding

van hunne Priesters, 260. Wijze op welke zij Doek maken, 261. Moeljjelijkheid om van hun Varkens te krijgen, 265. Eene gewoonte aldaar om de nagels lang te laten groeijen, 267. Mannen en Vrouwen houden de maaltijd altijd afzonderlijk, 268. Gastvrijheid der Inboorlingen, 273 — 276. Verdere Beschrijving van den aard en de zeden der *Otahitiërs*, 277 — 284. Beschrijving van O-AHEATUA, (WHAHEATUA) Koning van *Otahiti-iti*, 286. Bijzonderheden van een Gesprek met hem, ook met opzigt tot den Godsdienst, 288, 289. Aanmerkingen omtrent den staat van dit Eiland, 295.

Otahiti; Vriendelijke ontmoeting der Inboorlingen in *Matevai Baai*, V. 295. Beschrijving der Gestalte en Kleeding van Koning OTOO, zijne Broeders en Zusters en Hofbedienden, 298, 299. Verdere bijzonderheden van een plegtig Bezoek bij dezen Koning, 300, 301. Aanmerking omtrent de Regering aldaar, 302. Aanteekening van een Schouwspel met Muziek en dans, 304. Het baden eene heilzame gewoonte der Inboorlingen, 308. Langdurige vruchtbaarheid der Vrouwen, 309. Waarnemingen bij een onderzoek van de natuurlijke gesteldheid des Lands; 310 — 320. Op welk eene wijze de *Indianen* hooge Boomen en Bergen beklimmen, 314. Beschrijving van een vertrouweljk afscheid van de voornaamsten in het District *Paparra*, 321 — 324.

— Aanmerkingen omtrent den gelukkigen toestand der *Otahitiërs*, en hetgeen dien toestand wel eens zou kunnen verergeren. V. 325 — 329.

— Derde komst van J. COOK op dit Eiland, in *Matevai Baai*, VI. 19. Gedrag van OEDIDEE, bij het

het weder ontmoeten van zijne Landslieden, 279. Roode Papegaai-Vederen bij de voornaamsten aldaar van veel waarde, 21, 73, 289. Beschrijving van eene aanzienlijke oorlogsvloot, en van de Kleding van derzelve Opperhoofden, 23, 25, 284. Beschrijving van de verwonderlijke wijze op welke die Oorlogsvaartuigen vervaardigd worden, 285. Toestel van deze Kano's, 286, 287. Beschrijving der Treurklederen der *Otahitiërs*, 287. Bijzonderheden van een Tegenbezoek bij *TOWHA* afgelegd, 298. Kruidkundige Waarnemingen, 299. Ontmoeting met *ORRETTI*, 301. Ontdekking van een' Waterval en eene rij van zwarte, digte Bazaltkolommen, 302. Berigt aangaande de Koninklijke Familie, in de oorlogen met de Vassallen van den *Otahitischen* Koning, 305—312. Gezicht van een gevecht eener *Otahitische* Oorlogsvloot, 317. Vergelijking van deze Oorlogsvloot, met die der oude Grieken, 314. Bewijzen van den rijkdom en de weelde der *Otahitiërs*, 321. Aanmerking omtrent de verbeteringen aldaar waargenomen, en omtrent de verdeeldheden der Grooten van dit Land, VI. 62, 63. Aanmerking omtrent de Oorlogsvloten welke die Eilanders in zee kunnen brengen, 69, 317. Aanmerking omtrent de Regeringsvorm aldaar, 71. Moelijkheidsomstandigheden om den Koning van den Onderdaan te onderkennen, 72. De Grooten huwelijken nooit met anderen van minderen rang, 73. Op welk eene wijze de roode Vederen aldaar gebruikt worden, 74.

Otahiti; Komst van *J. COOK* aan dit Eiland, op zijne derde Reis naar den *Stillen Oceaan*, X. 31. De Koning *OTOO* geeft een plegtig Bezoek aan *COOK*, 32.

De *Europische* Dieren worden aan Land gebracht, 35. Berigt aangaande de aankomst van te voren aldaar gebragte Dieren, 36. *aant.* Tuinen door COOK aldaar aangelegd, 38. Bijzonderheden omtrent eenen Inboorling die te *Lima* geweest was, en omtrent OEDIDEE, 39.

Otahiti; Eene muiterij op het Eiland *Eimeo*, geeft aanleiding tot eenen oorlog tuschen die Eilanders en die van *Otahiti*, X. 44. Plegtigheid van een menschen-offer aldaar, breedvoerig beschreven, 47—66, 81. Andere Barbaarsche Gewoonten van dit Volk, 68. Hoe men handelt met hunne Eigene groote Bevelhebbers, die in den oorlog sneuvelen, 68, 69.

— Beschrijving van hunne *Heaven's* of Spelen, X. 73. Hoe zij hunne Varkens tot spijs, en hoe zij hunne Poddings bereiden, 74, 75. Wijze op welke zij het Lijk van eenen Bevelhebber bewaren, 78. Het te paard rijden bij hun eene zonderlinge nieuwigheid, 82. Een Spiegelgevecht aldaar vertoond, 88. Zeemagt van deze Eilanders, en hoe zij den oorlog voeren, 90.

— Vrede tuschen TOWHA en MAHEINE, Opperhoofd van *Eimeo*, gesloten, X. 93. Twistredenen over het sluiten van dien Vrede, 94. Zonderlinge manier om rhumatieke pijnen te genezen, 95. Plegtigheid aan de *Morai*, bij gelegenheid van den herstelden Vrede, 100—104. Voorbeeld van listigheid van OTOO, 105. OTOO biedt een Geschenk aan voor den Koning van *Engeland*, 108. en geeft aan dien Koning eene Boodschap mede, 109. OTOO neemt van J. COOK bij zijn vertrek, gelijk ook de overigen, met aandoening afscheid, *ald.* Aanmerking om-

omtrent het gedrag der Inwoners omtrent COOK, 116. Berigt van het Gedrag der Spanjaarden op dit Eiland, om de Engelfchen te benadeelen, 112. Zie ook 15, 18. Wenschen dat geene Europifche Natie zich daar moge neder zetten, 117. Verdere Aanmerkingen omtrent dit en de naburige Eilanden, 206—211. Ligging 213. Getijen, 215.

Otahiti; nader Berigt van dit Eiland, door ANDERSON, X. 217—279. Heerschende Winden aldaar, 219. Schoonheid van het Land, 222. Landbouw, 223. Natuurlijke Merkwaardigheden, 225. Gestalte en Kleur der Inboorlingen, 226. Gezetheid op schoonheid, 227. Voedsel en Ziekte, 228. Algemeen Karakter, 229. Zucht tot vermaak, 230. Taal, Beedspraak, 233. 234. *aant.* Genees en Heelkunde, 236. Spijzen, 238. Uitwerking van het *Hava* drinken, 241. Tijd en wijze van eten, 242. Hunne Verbindtenissen met de Vrouwen, 243. Aanmerking omtrent eene vergelijking van Gewoonten bij de Inwoners van *Otahiti*, en die der *Ladrones* of *Marianne* Eilanden, 245. *aant.* Harde behandeling hunner Vrouwen, 250. Hoe zij de Befnijdenis of Inshijding verrigten, 251. Hun Godsdiensgestel, 252. Hunne denkbeelden omtrent de onstoppelijkheid en onsterfelijkheid van de Ziel, en eene aanstaande gelukzaligheid, 255. Verschillende Bijgeloovheden, 258. Overleveringen omtrent de Scheping, 261. Eene Historifche Legende mer betrekking tot het eten van menschenvleesch, 263. Eerbewijzingen aan den Koning, 267. Onderscheid van rangen, 269. Grondscheidingen der Districten, 270. Straffen voor misdaden, 271.

Orahiti; Bijzonderheden van de naburige Eilanden, X. 273. Namen van hunne Goden, 275. Namen van de Eilanden die zij bezoeken, 276. Hoe verre hunne Scheepvaart zich uitstrekt, 278.

Orahitiärs; op welk eene wijze zij over hunne dooden beschikken, I. 151.

— Beschrijving van hunne Speeltuigen, I. 154.

— Aanmerking omtrent hun zedelijk gevoel en hunne hartstogten, I. 159, 162.

— Strijd van hunne Worstelaars, I. 186.

— Hunne zonderlinge bedrevenheid in het Zwemmen, I. 214. Aanmerking hieromtrent, 215.

— Plegtigheden bij hunne Begravenissen en aanmerkingen over dezelve, I. 225, 229, 232, 264. 373.

— Op welk eene wijze zij met den Boog schieten, I. 234.

— Hunne groote bezorgdheid voor hunne dooden, I. 240.

— Beschrijving van hunne Gestalte, I. 298. Kleur, 299. Haar, 300. Gewoonte van hun ligchaam met vlekken te teekenen, 302. Hunne Kleeding, 305. Hunne Woningen, 309. Spijzen, 313. Bereiding van hunne Spijzen, 315. Hun Drank, 319. Beschrijving van eenen maaltijd van eenen hunner voormame Lieden, 320. Hunne Tijdkortingen, 326. Speeltuigen, 327. Gezangen, 328. Kaarsen, 329. Hunne Wellustige Maatschappij, *Arreoi* genoemd, 331. Hunne Zindelijkheid, 334.

— Beschrijving van hunne Manufacturen, I. 335. Op welk eene wijze zij hun Doek bereiden, 336. Wasfchen, 340. en Verwen, 341. Hoe zij verschillen-

leende foorten van Matten, Manden, Touwen en Netten vliechten, 345—347. Hunne Werktuigen tot de Vischvangst, 348. Hunne Gereedschappen en wijze om door dezelve hunne Vaartuigen te maken, 350. Beschrijving van hunne Kano's of Booten, en van de wijze op welke zij dezelve bouwen, 352—359. Hunne bekwaamheid in het voorstellen van het Weder, 360.

Orahitirs; hoe zij den Tijd verdeelen, I. 361. Hunne Telling, 362. Berekening van afftanden, *ald.* Hunne Taal, 363. Lijst van woorden uit hunne Taal, 364. Ziekten en wijze van derzelve bezorging, 368, 369. Venusziekte, 372. Wijze van Begraven, 373. Aanmerking omtrent hunnen Godsdienst, 379. Zij gelooven de Onsterfelijkheid der Ziel, 382. Hunne Priesters, 383. Hunne Godsdienstverrigtingen, 385. Hunne Regeringswijze, 386, 391. Oorlog en Wapenen, 389. Zie verder *Orahiti*.

Owhyhee; eene der *Sandwich Eilanden*, Ontdekt, XI. 392. Handel met de Inboorlingen, 393, 402. Lof van de Inboorlingen, 403. Verdere Bezoeken der Inboorlingen, 406—408. Teekenen van eenen Brandenden Berg aldaar, 410. Verdere Ontmoetingen met de Inboorlingen, 411—413. De *Karakakoo-Baai*, door den Heer *BLICH* ontdekt, 416. Groot aantal Volks op het Strand, en zwemmende rondom de Schepen, 417.

— Beschrijving van *Karakakoo Baai*, XII. 2.

— Eene groote menigte der Inboorlingen komt aan boord der Schepen, XII. 3. Het gezag der Opperhoofden van eenen onbepaalden aard, 4. КОЛН,

een Priester, vereert Kapitein COOK op eene plegtige wijze, 6. Beschrijving van eene *Morai*, 8. Bijzondere plegtigheden, waarmede COOK op dit Eiland ontvangen werd, 9. Aanmerking omtrent die Plegtigheden, 13. Krachtige werking van de *Taboo*, of een Godsdienstig verbod, 14. Eene Maatschappij van Priesters ontdekt, welke COOK op eene bijzondere wijze verëerde, 19, 20. Bedriegelijk gedrag van de Krijgsbevelhebbers, bijzonderst van КОЛН, 24. Afgodsbeelden aldaar, 24. Koning ТЕРРЕОВОO geeft een plegtig Bezoek aan COOK, en ontvangt van hem een Tegenbezoek, 25, 26.

Owhijhee; Vriendelijkheid en Gastvrijheid der Inboorlingen, XII. 29. Hunne diefschtigheid, 30. Beschrijving van een Vuistgevecht, 32. Een *Engelsche* Matroos plegtig op de *Morai* begraven, 35. Gedachten der Inboorlingen omtrent het oogmerk der Reis van COOK, en hun verlangen naar zijn vertrek, 37, 38. ТЕРРЕОВОO vereert COOK met prachtige geschenken, 41. Zie verder het voorgesvallene aldaar met COOK, tot het vermoorden van hem, door de Inboorlingen, op Artikel COOK (J.)

— Verrigtingen aldaar na den dood van Kapitein COOK, XII. 84—128. Braaf gedrag van den Luitenant der Zee-Soldaten PHILIPS, 85. Gevaarlijke toestand van het Volk aan de *Morai*, 87—91. Dapperheid van eenen der Inboorlingen, 92. Raadplegingen, over de verder te nemene maatregelen, 93—97. Opelsching van het Ligchaam van COOK, 99. КОЛН en andere Opperhoofden gaan met list en bedrog te werk, in het beantwoorden van den

den elsch, 99, 100. Tergende en hoonende houding der Inboorlingen; 101. Bevordering der Officieren, op de *Resolutie* en de *Ontdekking*, 106. Twee Priesters brengen een gedeelte van het Lichaam van COOK aan boord, 107. Hoe de Priesters over de hooge waarde van COOK dachten, 108. Braaf Karakter van deze Priesters, 109. Verdaderlijke rol van KOAH, 110. Tergend gedrag der Inboorlingen, 111. Aanmerking omtrent het toegeven aan de gevoeltigheid van het Scheepsvolk, over herhaalde beledigingen, 115. Het Dorp *Kahoa* wordt verbrand, en de Woningen der Priesters ongelukkig vernield, 117. De verzoening wordt met de Inboorlingen getroffen, en de overige beenderen van Kapitein COOK, en eenige andere kleinigheden worden aan boord gebracht, 123, 125. De beenderen van COOK met gewone Krijgsceer over boord gelaten, 126. Laatste vaarwel aan de Inboorlingen, 127.

Owhijhee; nadere Beschrijving van dit Eiland; deszelfs Ligging, Grootte en Verdeeling in Districten, XII. 155. Deszelfs Kusten en het omliggend Land, 156. Berigt van de Districten *Anakooa* en *Aheedoo*, *ald.* Sneeuwberg aldaar, *ald.* Van *Apoona* en een Sneeuwberg aldaar, 157. Berekening van de hoogte van dien Berg, 158. *Kao* en het overblijffel van eenen Brandenden Berg aldaar, 159. *Akoona*, 160. *Koaru*, 161. Aanmerkingen omtrent de binnenste deelen van het Land; deszelfs Voortbrengfelen, 162. Ontmoeting van eenen Kluizenaar, 164. Scherpe Koude, 165. Verdere bijzonderheden der Binnenlanden, 166—172. Geslachtlijst der Koningen

gen van dit Land, 235. Zie verder *Sandwich Eilanden*.

P.

Paarden; III. 314.

——. Aanmerking over het Geschenk van Paarden, aan de Eilanden in de *Zuid - Zee*, X. 159. *aant.*

Paasch Eiland; door wien ontdekt, IV. *Inl.* xxvii.

——. Komst van J. COOK aan dit Eiland, V. 198. Ontmoeting met de Eilanders, 200. De Inboortlingen zulke behendige Dieven en bedriegelijk als eenig Volk, 201, 204. Teekenen dat aldaar in 1769 een *Europisch* Schip geland was, 202. Gesteldheid van het Land, 202, 205. Ontdekking van vier groote Standbeelden, 205, 210, 224. Verdere Waarnemingen aldaar, 211. Niet veel bijzonders aldaar te halen, *ald.* Aanmerkingen omtrent de Kust, Inwoners, derzelve Wapenen, Versierfels, Gestalte, Woningen, Planten, 428—431. Overblijfsels van eenen Brandenden Berg, 432. Wellustigheid der Vrouwen, 433.

——. Nadere Beschrijving van dit Eiland; deszelfs Ligging, Voortbrengfels en Bewoners, V. 213—217. Huone Versierfels, Kleeding, 218, 219. Wapentulgen,

gen, Hulzen en Huisraad, 220, 433. Kokerlij,
221. Kano's, *ald.* Plantagten; 223. Godsdienst, *ald.*
Bouwkunde, 224, 225. Werkgereedschappen, 227.
Zie ook 434 — 436.

Pahu; eene soort van Kano, I. 352, 357.

Palma; eene dier Ellanden, den Ouden bekend onder
den naam van *Gelukkige Ellanden*, IV. 228.

Palma Christi; waarvan in de West-Indië *Castoor-
Olie* wordt gemaakt, III. 334.

Palmboom; Waaijer-Palmboom, of de Jagerboom (de
Berapsus,) III. 289. Verdere Beschrijving van dezen
Boom en deszelfs Vrucht, 322.

Palmboomen; III. 223, 311.

Palmerstons Eiland, in de *Zuid-Zee*; IX. 73. (Onbe-
woond gevonden, *ald.* Beschrijving van twee Plaats-
sen, alwaar de Sloepen van Cook landden, 74.
en van de Voortbrengfels van een naburig Ei-
landje, 79. Overvloed van Kokosnoten aldaar,
81.

— Aanmerkingen omtrent verscheidene lage Ei-
landjes, onder den naam van *Palmerstons Eiland* be-
kend, IX. 81 — 86.

Palmwijn; III. 299. Op *Java*, 410.

Papegaai-Duiker; (*Alca cirrhata*,) Beschrijving van
dezen Vogel, XI. 213.

Papierboom; (*Acousta*,) waarvan Doek gemaakt wordt,
I. 336, II. 181, 297.

Paradijs-Vogelen; Aanmerking omtrent deze Vogelen,
X. 323, 324. *aant.*

Parel Oesters; III. 64.

Pargos; de naam van eenen vergiftigen Visch, VI.
171, 377.

Pasfaat Wind; Aanmerking omtrent de verandering van denzelfen, IV. 32.

Pasfe Bloem; op *Nieuw Caledonia* en *Nieuw Holland* ontdekt, VII. 32, 357.

Patoo - Patoo; een Krijgswapen bij de *Nieuw Zeelanders*; III. 103, 332.

Paulus; (*St.*) Aanwezen en Ligging van dit Eiland onzeker, VII. 257.

Pecherais; de naam van een allerellendigst Volk, omtrent het *Vuurland*, VII. 120, 127, 388.

Pelecanus aguihus; zie *Fregat Vogelen*.

Pelterij-Handel te Kamscharka; XIII. 125, 127.

— Aanmerking omtrent het voordeel van den Handel in Pelterijen in *Canton*, XIII. 220. Ontwerp van eene Reize om eenen Pelterij-Handel te openen op de Westkust van *Amerika*, en om verdere Ontdekkingen in de Nabuurschap van *Japan* te maken, 221 — 224.

Phalanger; een Dier, III. 164.

Philadelphus; deszelfs Bladeren als Thee gedronken; VIII. 226.

Philippijnsche Eilanden; door wien ontdekt, IV. *Int.* XX.

PICKERSGILL, Kommanderende de Brik de *Leeuw*; krijgt bevel naar de *Straat Davids* te zellen, en de Kusten van *Baffins Baai* op te nemen, VIII. *Int.* LI.

Piek van Teneriffe; Aanmerkingen omtrent dezelve, VIII. 31 en 32. *aant.* 40.

Pieter (St.) en *St. Paulus*; eerste ontmoeting in de Haven van *St. Pieter* en *St. Paulus*, XII. 280. Schaarsheid van Proviant en Scheepsbehoefsten in de

de Haven aldaar, 296. Aanmerking omtrent deze Haven, 48.

Pijnappelboom; III. 225.

Pijnboom; (*Canadafche*) XI. 33.

Pijnboomen; IV. 141, 147, 148. Bier van het afkookfel van derzelver Bladeren gemaakt, 147.

— Vernis van Pijnboomen met Koraaizand bedekt, vervulde bij J. COOK het gebrek van Pik, Teer en Harst, om de naden dicht te maken, VII. 66.

— op *Nortfolk*, VII. 69.

— Een Afkookfel van eene foort van Dwerg-Pijnboom, een middel tegen de Scheurbuik, XIII. 13.

— Beschrijving van de Dwerg-Pijnboomen op *Kamtschatka*, en het gebruik van dezelve tegen de Scheurbuik, XIII. 71.

Pijpkoraal; (*rood*) *Tubipora musica*, III. 198.

Pinguins; wie dezen naam aan zekere Onweersvogelen gegeven heeft, en hoe dezelve bij de *Franschen* genoemd worden, II. 291.

— Of deze Vogelen een teeken zijn van nabij zijnd Land, IV. 49, 77, 79.

— Beschrijving van dezelve, IV. 258. VII. 152. Van een bijzonder foort van deze Vogelen, VII. 166, 406. VIII. 132.

— Worden in het Noorden van *Amerika* niet gevonden, XI. 379.

Pinkster Eiland, in de *Zuid-Zee*; Aanteekening omtrent hetzelfde, VI. 366.

Plant; eene Plant op *Nieuw Zeeland*, waar van de Inboorlingen huane gewone Kleederen maken, zou

- zou zeker met groote aanwinst in Europa tieren,
II 297, 298.
- Planten*, op de Reizen van J. COOK waargenomen. De
Wintersbast, (*Winteranea aromatica*,) I. 66. Eene
foort van Kers, (*Cardamina Antiscorbutica*,) en de
Wilde Selderij, (*Apium antareiticum*,) I. 94.
- op het Eiland *Otahiti*, I. 196.
- op *Nieuw Zeeland*, II. 295. V. 413. VIII.
226.
- op de Kusten van *Nieuw Zuid-Walis*, III. 130,
136, 170, 224.
- op *Java*, III. 389.
- op *Paasch. Eiland*, V. 211, 433.
- op *Tanna*, VI. 398.
- op *Nieuw Caledonia*, VII. 22.
- op *Ascensjon*, VII. 412.
- op *Teneriffe*, VIII. 33, 37.
- op *Kerguelens Land*, VIII. 128.
- op *Van Diemens Land*, VIII. 165.
- op 't Eiland *Amsterdam*, IX. 249.
- op 't Eiland *Atooi*, X. 355.
- op *Nootka*, XI. 35.
- op *Sandwich Eilanden*, XII. 183.
- op *Kamtschatka*, XIII. 73. enz.
- Platanen*; hoe gekweekt worden, X. 224.
- Platen* in de Reizen van COOK. Zie *Teekeningen*.
- Podding*; hoe dezelve op *Otahiti* toebereid wordt,
X. 74.
- Poeder*; zonderling gebruik van een zeker Poeder,
bij de *Indianen*, III. 275. aant. Zie ook *Hertog van*
York Eiland.
- Potj- of Orlietten-Vogel*; IV. 144.

Port Praija; kort Berigt van deze Baal, IV. 10, 231, 234.

Port Roijaal; zie *Orahiti*.

Porto Santo; kort berigt van dit Eiland. IV. 213.

Portugeezen te *Batavia*, alleen *Portugeezen* in naam; hunne Levenswijze, III. 412.

Priesters; eene Maatschappij van Priesters op *Owhij-
hee*, en derzelver gedrag omtrent *COOK*, XII. 19, 20. Beschouwen *COOK* als een wezen van eenen bovennatuurlijken aard, 108.

— Zie verder van deze Maatschappij van Priesters XII. 241. Aanmerking omtrent die Orde, 242. *aant.*

Prinzen Eiland; (*Pulo Selan* of *Pulo Pancitan*.) Komst aan dat Eiland, III. 439. Beschrijving van hetzelfde, 445. Deszelfs Voortbrengfelen en Inwoners, 446 — 451. Opgaaf van eene Lijst van Woorden, die in de Talen van dit Eiland, *Java* en *Malacca* overeenkomst met elkanderen hebben, 452, 453. Namen van de getallen op het Eiland *Madagascar*, en de overigen, 454. Aanmerking omtrent die Talen en het verschil der Inwoners op verschillende plaatsen, 455.

— Nadere Beschrijving van dit Eiland. XIII. 276. Beschrijving van de Waterplaats aldaar, 277. Sterrekundige Waarnemingen aldaar, 278.

Prins-Willems Kanaal; op de Kust van *Amerika*. Komst aan dit Kanaal, XI. 128, 129. Bezoek der Inboorlingen en hun Gedrag, 130 — 134. Zijn zeer gezet op Korallen en IJzer, 135. Hunne pogingen om de *Ontdekking* te plunderen, 137. De uitgestrektheid van dit Kanaal onderzocht, en redea

ieren,

nen. De

5. Eene

) en de

. VIII.

III. 130,

ngen.

wordt,

Poeder,

rtog van

Port

nen tegen eene Opening door hetzelfde naar het Noorden, 142, 144.

Prins Willems Kanaal; Naamgeving en Uitgestrektheid van dit Kanaal, XI. 147. Beschrijving van de Inboorlingen, hunne Gedaante en Kleur, 148. Hunne Kleedij, 149. Gelijkheid van dezelve met die der *Groenlanders*, 150 en *aant.* Insljding in de onderlip en andere zonderlinge versiersels, 152, 153. Hunne Vaartuigen, 154. Wapenen, *ald.* Jagt- en Vischtuig, 155. Huisraad, Gereedschap, 157. Gebruik van het IJzer, 158. Hunne schranderheid in alle Handwerken, 159. Hun Voedsel en Zindelijkheid in het eten, 159, 160. Hunne Taal en eene korte Woordenlijst, 160.

— Vervoetige Dieren aldaar, XI. 162. Vogelen, 164. Vischen, 166. Metalen, 167. Gewassen, *ald.* Waar van daan de Inboorlingen IJzer en Koralen krijgen, 168.

Puimsteen, III. 121.

Purper Slakken, IV. 245.

Put-parouchick of *Potporutschnick*; een Onder-Luitenant bij de *Russen*, XIII. 15.

Putproporsckack of *Podprapperschichik*; naam van eenen Rang op *Kamtschatka*, tuschen een Sergeant en een Korporaal, XII. 319.

R.

Rampspoed; Aanmerking omtrent derzelver uitwerk-
felen, III. 141.

Randi, eene der *Sandwich Eilanden*; Beschrijving van
hetzelve, XII. 174.

Rendieren op *Kamtschatka*, XIII. 87.

Rhumatieke pijn; op welk eene wijze de Eilanders van
Orahiti dezelve genezen, X. 95, 96.

Rijst; *Bergrijst*, (*Padij Gunung*,) bij *Batavia*, III.
388.

Rio de Janeiro; kort Verslag van de Stad en het om-
liggende Land; I. 42—49. Vruchten van dat
Land, 50. Drogerijen aldaar, 52. Edele Stee-
nen, 54.

Roesten van het IJzer, in de open lucht, waar doof
veroorzaakt, IV. 230.

Rotte; Aanmerking omtrent dit Eiland, III. 340.

Rotterdam; Komst van J. COOK aan dit Eiland, ook
Anamocka genoemd, VI. 125. Kleeding der Mannen
en Vrouwen, 352. Gesteldheid des Lands en der
Huizen op dit Eiland, 353. Dienstvaardigheid der
Inwoners, 354. Schilderachtige Gezigten van een
heerlijk Landschap aldaar, 355. Bloemen en Plan-
ten aldaar waargenomen, 358. Ligging en eerste
Ontdekking van dit Eiland, 141. Eene menigte van
klei.

kleine Eilanden rondom dit Eiland, door COOK de *Vrienden Eilanden*, of de *Archipel* genoemd, 141.

Rotterdam; Voortbrengfels van dit Eiland dezelfde als op het Eiland *Amsterdam*, VI. 142. Meelaatsheid, of eene klierachtige kwaal, meer eigen aan dit Land, 143. Afzigtelijke uitwerking daarvan in een' Inboorling aldaar, *ald.* Beschrijving van de Huizen, 144. Verdere Aanmerkingen omtrent dit Land, 145 Zie ook 361—364.

— Beleefdheid en Zindelijkheid der Inwoners, VI. 95. Het Opperhoofd van *Tongataboo* door de Inwoners plegtig ontvangen, 98. en van COOK aan boord onthaald, 99. Beschrijving van dit Eiland, 103. Plantagien, 104. Getal der Inwoners, 106. Verscheidene kleinere Eilanden in de Nabuurschap van dit Eiland, 108, 109, 111. Zie verder *Vrienden Eilanden*.

Rouwdrager; Beschrijving van zijn Treurkleed, VI. 291. Zie de Afbeelding, V. 62. *Plaat xxxi.*

Rouwplegtigheid op *Tongataboo*, IX. 225, 227, 235.

Rusfen; drijven handel met de *Tscutski*, eene Natie op het Oostelijk uiteinde van *Asia*, XI. 302. Zie ook 264, 277. en *Tscutski*.

— Kaarten van hunne Ontdekkingen door eenen *Rus* op *Oonalashka* aan COOK medegedeeld, XI. 345. Aanmerkingen omtrent dezelve, 346, 384.

— Ligging van de Eilanden door de *Rusfen* bezocht, XI. 348—352.

— Beschrijving der Levenswijze van eenige *Rusfen*, welke op *Oonalashka* wonen, XI. 356. Waarin hun voornaamste Handel op dat en nabijgelegene Eil-

- Eilanden bestaat, 357. Wanneer zij op *Oonalashka* begonnen te verkeeren, *ald. aant.*
- Sluiten een Traktaat van Vriendschap met de *Tfcsuki*, XII. 317.
- Aanmerking omtrent het voorregt van de lagere klasse van Officieren boven de Gemeenen, in de *Russische* Legermagt, XIII. 30.
- Ontdekken *Kamtschatka*, XIII. 110. *Russische* Regering op dit Schier-Eiland, 119. en Koophandel, 121.

S.

- Sago*; waaruit dezelve gemaakt wordt, VII. 415.
- Sagoeboom*, (*Cycas circinales*) III. 448.
- Salomons Eilanden*; derzelver Ligging, IV. *Inl.* XXI.
- Door wien Ontdekt, *ald.*
- Sampane*; eene *Chineesche* Boot. Beschrijving van dezelve, XIII. 206. Derzelver menigte te *Canton*, 215.
- Sandwich Eilanden*; dus door J. COOK genoemd, X. 345. Ligging van dezelve en derzelver Namen, *ald.* Zie *Atooi* en *Onecheow*.
- Uitgestrektheid van deze Natie in alle gedeelten van de *Stille Zee*, X. 292. Zie ook VIII. *Inleid.*

- Sandwich Eilanden*; Aanmerking over de nuttige Ligging van deze Eilanden, X. 391.
- Ligging van dezelve, X. 394.
- Algemeene Beschrijving van dezelve, XII. 152. Derzelver Getal, Namen en Ligging, 153. Waarom dezelve dus door cook genoemd werden, 154.
- Beschrijving van het Eiland *Modoopapapa*, XII. 154. Hoe dit Eiland door cook genoemd is, *ald.*
- Beschrijving van *Owhijhee*. Zie *Owhijhee*.
- Klimaat van deze Eilanden, Winden, Regen, Stroomen, Getijden, XII. 177, 178. Dieren, 179. Vogelen, 180. Gewassen, 183.
- Sterrekundige Waarnemingen aldaar gemaakt, XII. 184—187.
- Vervolg van derzelver Algemeene Beschrijving, XII. 188. Van den oorsprong der Inwoneren, *ald.* Hunne gestalte, 189. Kleur, Gelaatstrekken, enz. 190. Verderfelijke Uitwerkselen van de *Ava Drank*, 192. Volkrijkheid van deze Eilanden, 194. Hun Aard en Zeden, 196. Toestand der Vrouwen, 197. Zij offeren wel menschelijke slagt-offers, maar zijn geen menscheneters, 199—202. Kleeding en Opschik, 204—212. Beprikken van het Ilgehaam, (*tarouereen*), 205. Hunne Huizen, Huisraad, Voedsel, Kookerij, 213—215. Bezigheden en Tijdkortingen, 216. Aanmerking omtrent hun Zingen in partijen, 218. Hebben eene soort van Damspel, en andere Dobbelspelen en Spelen van vermaak, 220, 221, 224. Hunne behendigheid in het Zwemmen, 222. Spelen van jonge Kinderen, 224, 225. Kunsten en Handwerken,

- ken, 226. Wijze van Schilderen, 227. Waarvan zij hunne Matten maken, *ald.* Vischhoeken en Touwwerk, 228. Wijze van Zout maken, 230. Hun Oorlogstuig, 231.
- Sandwich Eilanden*; Vervolg der Algemeene Beschrijving der *Sandwich Eilanden*, XII. 232. Aanmerkingen omtrent de verdeeling van het Volk in onderscheidene klasfen, en omtrent den aard van deszelfs Regering, 232, 233. Groote Magt en hoogen Rang van de *Eree-taboo*, 233, 234. Geslachtlijst van de Koningen van *Owhijhee* en *Mowee*, 234, 235. Magt van de Opperhoofden, 237. Toestand van de lagere klasfen, 239. Straffen der misdaden, 240. Godsdienst, *ald.* Maatschappij van Priesters, 241. Zie ook 19, 20, 108. Hunne Afgodsbeelden, 243. Hoe zij die verëerden, 244. Gezangen der Opperhoofden voor het Gebruik van de *Ava*, 245. Berigten omtrent het offeren (van menschelijke Slagtoffers, bij den dood van elk aanzienlijk Opperhoofd, 246. Aanmerking hieromtrent, 247. *aant.* Gewoonte van hunne voortanden uit te breken, 248. Hunne denkbeelden omtrent eenen Toekomenden Staat, *ald.* Toepassing en uitwerkfelen van het woord *Taboo*, 249. Hunne Huwelijken, 250. Voorbeelden van Jaloersheid, 252. Begravenisplegtigheden, 253—258.
- Santa Cruz*, eene Stad op het Eiland *Madera*; aange-naam gezien van de Bergen aldaar, IV. 213.
- Sardijn* of *Ansjois*, XI. 45.
- Saunders Eiland*; door J. COOK ontdekt, VII. 187. Aanmerking omtrent dit Eiland, 190.
- Savu*; onverwachte Ontdekking van dit Eiland, III. 291. Voorvallen aldaar, 292—309. Ligging van dit Eiland, L 4.

Elland, 310. Beschrijving van hetzelfde, 311. Boomen, 312. Dieren, 313. Visch, 315. Beschrijving der Inwoners; hunne Gestalte, *ald.* Hun Opfchik en Kleeding, 316, 317. Huizen, 320. Hun Voedsel, 321. Kookerij, 324. Verderfelijke Gewoonte van Betel en Areca te kaauwen, 325. Tabak rooken, 326.

Savu; Aanmerking omtrent de Regering op dit Elland, III. 326. Krijgsmagt en Dapperheid, 328. Krijgswapenen, 329. Rangén, 330. Hoogmoedig op aanzienlijke Geslacht-Registers, *ald.* Grootte Steenen, als Gedenksteenén van de Regeringen van elkander opgevolgd zijnde Vorsten, dienen ook bij een Rouwfeest over den dood van eenen Vorst, tot een buitengemeen einde, 331. Wijze van Spinnen en Weven, 333. Hun Godsdienst en Zeden, 334. Ziekten, *ald.* Aanmerkenswaardige zindelijkheid, 335.

— Tractaat tusschen de *Raja's* van dat Land, en de *Oost-Indische* Maatschappij der *Hollanders* gesloten, III. 336. Verrigtingen der *Hollandische* Ambtenaren aldaar, 337. Aanmerkingen omtrent *Timor*, het *Hollandsch* Hoofdkantoor, 339. en eenige andere nabij gelegene Ellanden, daar ook *Hollandische* Facto-rijen zijn, 340, 341.

— Eene kleine Woordenlijst der Taal op *Savu*, III. 342.

Schaap; het Wilde Berg-Schaap, (*de Argali*), talrijk op *Kamtschatka*, XIII. 88.

*Schape*n; (*Benigaalsche*) III. 314.

Scheeren; door welk een Werktuig de *Indianen* in de *Zuid-Zee* dit verrigten, IX. 144.

Schepen; welke soort best geschikt zijn, om op *Ontdek-*

dekkings-Relizen gebruikt te worden, IV. *Inleid.* xxxvi.

Schepen; Ultrusting van die, met welke J. COOK en T. FURNEAUX in 1772. de Ontdekkings-Relize ondernamen, IV. *Inleid.* XLVI.

Scheurbuik; Middelen daar tegen aangewend, IV. 42, 100, 205. — Zie ook *Inl.* XLVI.

— Aanmerking omtrent de moeijelijkheid om, zonder het gezag van den Kapitein, de Matroozen eenig nieuw artikel van Voedsel, tegen deze Ziekte te doen gebruiken, IV. 201, XI. 397. Zie van de mid- delen tegen deze Ziekte, en om de Gezondheid van het Scheepsvolk te bewaren, door COOK aangewend, VII. 274 — 280. XIII. 13. 293.

Schlldpad; III. 156, 167. Hoe gevangen worden door de *Indianen*, 240.

— Hoe op het Eiland *Ascension* gevangen worden, VII. 255.

Schip; hoe veel graden de grootste schuimte bedraagt, met welke een Schip kan overhellen, VII. 382 en 103, 104.

— Hoe veel *Duitsche* mijlen een Schip op Zee wel kan afleggen, VII. 382. Zie ook 161.

SCHOUTEN; Landen door hem en LE MAIRE ontdekt, IV. *Inl.* xxiii.

Schulpdieren; op de Reis van J. COOK waargeno- men:

De *Helix Jankina* en *Violacea*, of het Kwalle- bootje, I. 21.

op de Kusten van *Nieuw Zuid-Wales*, III. 64, 134, 170.

- op *Van Diemens Land*, VIII. 169.
 op *Nieuw Zeeland*, VIII. 235.
 op 't Eiland *Amsterdam*, IX. 255.
 op *Nootka*, XI. 48.

Schuim; Aanmerkingen omtrent een zeker bruin schuim,
 in de Zee, bij *Nieuw-Guinea*, III. 266, 270.

SHMALEFF, Kapitein, Bevelhebber van *Kamtschatka*,
 zendt eenen Brief aan Kapitein GORE, XIII. 11.
 Geeft een Bezoek aan de *Engelsche* Schepen, 27.
 Zijn vriendelijk en verplichtend verkeer met de *Engelsche*
Zee-Reizigers, 28 — 31.

SJIND; Kapitein Luitenant bij de *Rusfen*; aanmerking
 omtrent zijne Ontdekking Reis tuschen *Amerika* en
Asia, XIII. 11. *aant.*

Slagten; bijzondere wijze, op welke men een [Big
 slagtte en klaar maakte op *Ulietea*, VI. 98.

Slangen zijn er geene op *Madera*, IV. 227.

Slapen; zonderlinge manier op *Tongotaboo*, om den slaap
 te bevorderen, IX. 237.

Slaven; derzelver toestand te *Batavia*, III. 432.

Steden, door Honden getrokken op *Kamtschatka*, XII.
 286. Beschrijving van dezelve, 306.

Slijpsteen; op de *Sandwich Eilanden*, X. 352.

Societeits Eilanden, in de nabuurschap van *Otahiti*;
 Beschrijving van dezelve, II, 1. enz. Zie *Huaheine*,
Ulietea, *Otaha*, *Bolabola*. Ligging van deze
 Eilanden, II. 34. Vertrek van dezelve, 33, 36.

— Of daar de *Venusziekte* reeds bekend is geweest
 voor dat daar *Europeanen* geland zijn, VI. 346. Zie
 ook *Venus Ziekte*.

— Woordenlijst van derzeiver Taal, VII. 307 —

Societeits Eilanden; Namen der Goden, die aldaar ver-
eerd worden, X. 275.

— Hoe verre hunne Scheepvaart zich uitstrekt,
X. 278.

— Aanmerking omtrent de voordeelen die deze
Eilanden zullen trekken van het door de *Europeërs*
aldaar aangebragte Vee en andere Dieren, X. 226.

Aanmerkingen over deze Eilanden, 206, 207, 211.

S O L A N D E R; Berigt van dezen Reisgenoot van J.
C O O K, I. 75.

Spanjaarden; wanneer ook eens op *Otahiti* zijn aange-
land, en hoe zij zich aldaar gedroegen, X. 15, 18.
112—116.

— Aanmerkingen omtrent hunne Zee-Reizen,
X. 378.

S P A R M A N, een *Zweedsch* leerling van LINNÆUS,
op aanhouden van den Heer FORSTER, aan de
Kaap de Goede Hoop, bij J. COOK aan boord geno-
men, IV. 27. Zie verder van hem, V. 31.

— Blijft aan de *Kaap* achter, om eene Reis in
de Binnenlanden te doen, VII. 409.

Specerijen, welke al, en welke niet op *Java* groeijen,
III. 404.

Speeltuigen der *Otahitiërs*, I. 154, 327. Der *Nieuw*
Zeelanders, II. 335.

Spek; hoe hetzelfde op het Schip van COOK gezouten
werd, om het goed te bewaren, V. 156. Zie ook
Zouten.

Spijsbereiding, op *Huahetne*, II. 9. Op *Nieuw Zeeland*,
137.

— van een Varken, IX. 132, 234.

Springers, IV. 240.

- STÆHLIN**; Aanmerking omtrent zijne Kaart, XI, 172;
214. aant. 271. 300. 305, 323, 342, 359.
- Staten Eiland**; door de *Hollanders*. Ontdekt, XIII. 151,
157.
- Staten Land**; Waarnemingen aldaar omtrent de Kust,
VII. 134 — 136. Omtrent *Zeedieren*, *Vogelen*,
137, 138, 401. *Planten*, 403. *Beschrijving van Kaap*
St. Jan en *St. Bartholomeüs Kaap*, 141. *Aardrijkskun-*
dige Aanmerkingen omtrent dit Land, 146. *Getijën*
aldaar, 147.
- Steenen**; verschillende Steenen op *Nieuw Zeeland*, IV.
289.
- Straffen**; Aanmerking over dezelve en derzelver uit-
werkfelen, X. 152. aant.
- Suiker**; hoe op *Java* bereidt wordt, IH. 340.
- Suikerriet** van ongewone grootte, op de *Sandwich-*
Eilanden, XII. 183.
- Suikerriet-Bier**, XI, 396.
- Surville Haven**, IV. 316.

T.

- Taal**; op de Kusten van *Nieuw Zuid Wales*, III.
253.
- te *Batavia*, III. 417.
- Opgaaf van eene Lijst van Woorden, die in
de talen van *Prinses Eiland*, *Java* en *Malacca* met
elk-

elkander eenige overeenkomst hebben, III. 452, 453.
 Namen van de Getallen op die Eilanden en op
Madagaskar, 454.

Taal; Aanmerking over de verschillende Talen der
Noord Amerikanen, VIII. 175. *aant.* en in andere
 Gewesten, *ald.* Zie ook 180 *aant.*

— op *Nieuw Zeeland*, VIII. 212.

— Overeenkomst van die der *Vrienden- en Socie-
 teits Eilanders*, met die op de *Sandwich Eilanden*, X.
 389. Zie ook XI. 376.

— Aanmerking omtrent de *Taal der Inwoners te
 Nootka*, in *Amerika*, XI. 99—102. In *Prins Wil-
 lems Kanaal*, 160.

— Op de Eilanden onder den Wind wordt de *k*
 in plaats van de *t* gebruikt, XII. 153. *aant.*

— Woordenlijst van de *Taal van onderscheidene
 Eilanden*. Zie *Woordenlijst*.

— *Tafel van de Getallen in de Taal van alle de
 Eilanden, van de Oostelijke Zee*, XIII. 334.

— *Tafel om de overeenkomst te toonen, tusfchen
 de Talen van Onalashka en Norton Kanaal, en die
 van de Groenlanders en Eskimaux*, XIII. 381.

Tabak-rooken, bij de *Indianen* eene gewoonte, III. 306.

Taboo; een Godsdienstig verbod, dus genoemd, XII.
 14. Zie ook *Godsdienst*.

— Voorbeelden van de toepassing en uitwerkfe-
 ien van dit woord, bij de *Zuid-Zee Eilanders*; XII.
 249.

Tafel; vergelijkende *Tafel van de Getallen, in de Ta-
 len van alle de Eilanden van de Oostelijke Zee*, toon-
 nende de verwantschap en uitgestrektheid van de
*Taal, welke men in die Eilanden spreekt, afstam-
 men-*

mende van die, welke men op het vaste land van *Asia* spreekt, in het Land der *Maleiers*, XIII.

334.

Tafel om de overeenkomst te toonen tusschen de Talen van *Oonalashka* en die van de *Greenlanders* en *Eskimaux*, XIII. 381.

— van de Afwijkingen van het Kompas, door Kapitein *COOK* waargenomen, gedurende zijn Tocht van *Engeland* naar de *Kaap de Goede Hoop*; zie het Eerste Deel op het Eind van het Derde Hoofdstuk, XIII. 383.

Tafelen van de Koers van de *Resoluste*, en van die van de *Avontuur*, de Afwijking van het Kompas en Weerkundige Waarnemingen, in de Jaren 1772, 1773, 1774. VII. 285—304. en in de Jaren 1776—1780, XIII. 297—334.

Tahoorowa; Beschrijving van dit Eiland, eene der *Sandwich Eilanden*, XII. 175.

Talksteen; de groene, (*Lapis nephriticus*.) IV. 289. Blijde *Engelsche* Juwelieren *Jade* genoemd, in 't *Nederduitsch Graveelsteen*, ald.

Tamou; gevlogten haar, I. 308. II. 25.

Tanden; gewoonte van de Voortanden uit te breken op de *Sandwich Eilanden*, XII. 248.

Tanna; Ontdekking van dit Eiland, VI. 187, 188. 203. Aanmerking omtrent de Inboorlingen, 189, 383. Verdere omgang met dezelve, 193. Beschrijving van eenen Vuurspuwenden Berg aldaar, 199, 385. Bijzonder gedrag van een' Jongman door *COOK* mede aan boord genomen, 201, 202, 208, 387, 388. Aanmerkingen omtrent den Aard en de Gewoonten der Inboorlingen, 204, 389. Verdere Beschrijving van den

Bran-

Brandenden Berg, en der Heete Bronnen aan den voet van denzelven, 206, 390, 391, 393. Waarneming met den Thermometer bij dien Berg, 207, 208, 221, 393, 398. Op welk eene wijze de Inwoners den grond opruimen, tot het aanleggen van eene Plantagie, 210. De gedachte dat de Inboorlingen aan onnatuurlijke wellust waren overgegeven, bij nader onderzoek ten eenemaal vertjeld, 213. Beschrijving van een Dorp, en van eene Hut in hetzelfde, 214, 215. Boomen, waartoe voor hunne huizen geplant, 216. Vruchtbaarheid van dit Land, 217. Hoe men de Suiker-Plantagien tegen ongedierte beveeligt, 218. De Inboorlingen hebben veel oordeel en smaak in de Muzijk, 397. Veele Oost-Indische Gewassen verzameld in de Boschen en Vlakten, 398. Verschillend gedrag der Inboorlingen, 220. Het doodschieten van eenen Inboorling door eenen Schildwacht, door COOK grootelijks afgekeurd, 224.

Tanna; nadere Beschrijving van de Inwoners van dit Eiland. Waarneming van zekere Morgen plegtigheden, VI. 227. Aanmerkingen omtrent de Inwoners, *ald.* Voortbrengfels van het Land, 229. Viscchen, 230, 440. Kano's, 230. Gestalte, Gewoonte en Kleeding der Inboorlingen, 231, 233, 234. Taal, 232. Versierfels, 234, 406. Werkgereedschappen, 235. Wapentuigen, 236, 407. Aanteekening van den Heer WALES omtrent de Wapen-oefening dier Eilanders, 237. Hunne Kookerij, 238. Aanmerkingen omtrent de Steenen en Lava op dit Eiland, 408. Godsdienst en Regeering, 238, 239. Zie verder van de Inwoners, hunne Taal, Huishouding

nd van
XIII.

hen de
ders en

, door
n Togt
zie het
Hoofd-

die van
apas en
, 1773,
- 1780,

er Sand-

89. Blij
Neder-

breken

88. 203:

0, 383:

chrijving

85. Bij-

k mede

8. Aan-

ten der

van den

Brant-

ding, Staatsgesteldheid, Godsdienst en Karakter, 409 — 414.

TALSMAN; (**ABEL JANSEN**) een *Hollandsch Zeevaarder*, Ontdekker van *Staaten Land*, nu *Nieuw Zeeland*, II. 285. IV. *Ind* xxiv.

Tattoo; eene gewoonte om het ligchaam met vlekken te teekenen of te beprikken, dus genoemd, I. 302, 304. XII. 205.

Tebuta, Parou; namen van eene soort van Kleeding op *Orahiti*, I. 306.

Teekenen der Ligchamen; eene algemeene gewoonte onder de Wilden in alle de deelen van de wereld, III. 319. Zie ook *Tattoo*.

Teekeningen; eene aanmerking van **FORSTER**, omtrent eenige Teekeningen van de Inwoners der *Zuid Zee Eilanden*, door den Heer **HODGES**, in de Platen van de eerste Reis van **COOK**, V. 311.

Tenerif; hoogte van de *Piek van Teneriffe*, I. 18.

Teneriffe; Beschrijving van de Reede van *Santa Cruz* aldaar, VIII. 23, 24. Waarnemingen om de Lengte van *Teneriffe* te bepalen, 28. Aanmerking omtrent de *Piek van Teneriffe*, 31 en 32 *aant.* Beschrijving van de Bergen op dit Eiland, 34. De Stad *Santa Cruz* en *Laguna*, 35. Dieren en Vogelen, 37. Thee Heester, 38. De *bevruchte Limoen*, *ald.* Eene zekere soort van Druif, 39. Verschillendheid der Lucht, *ald.* Handel, 40. Wijn, Koorn, Zijde, 41. en *aant.* Inwoners, 42.

Terra del Fuego; Beschrijving van eenige Inwoners aldaar, I. 67. Nadere Beschrijving van de Inwoners en Voornbrengfels van dat Land, 84. Algemeene Beschrijving van het Zuid Oostelijk gedeelte van dit

arakter;
vaarder,
Zeeland;
ekken te
I. 302,
ding op
te onder
III. 319.
omtrent
Zuid Zee
e Platen
8.
ta Cruz
Lengte
omtrent
chrijving
d Santa
en, 37.
d. Eene
eid der
jde, 41.
nwoners
nwoners
gemeene
ekte van
dit

- dit Eiland, en Aanmerkingen over het Berigt van Lord ANDERSON daaromtrent, 96. Zie ook *Vusurland*.
- Theeplant*; op *Nieuw Zeeland*, IV. 128. Zie ook 148. VIII. 28. 164 *aans*.
- Thermometer* van FAHRENHEIT; Proefneming met denzelven, neder gelaten tot op eene diepte van honderd vademen, op eene Zuider Breedte van 64°. in de Maand Januarij 1773, IV. 57.
- Waarnemingen met denzelven in eene diepte van 70 Vademen, op de Noorder Breedte van 2°, en op 25° Wester Lengte, VIII. 49. *aans*.
- Tijd*; hoe door de *Otahitiërs* verdeeld, I. 361.
- Timor*; Aanmerking omtrent dit Eiland, III. 339.
- Timorodie*; eene soort van Dans op *Otahiti*, I. 330.
- Tinnen Platen*; door COOK onder aan den bodem van zijn Schip gespijkerd, tot eene proeve, X. 181.
- Toion*; de titel van een Opperhoofd in de Steden of Dorpen op *Kamtschatka*, XII. 301.
- Tongataboo*; zie *Amsterdam*.
- Tonijn*; (*Scomber Thjnnus*,) het eten van esneu grooten Tonijn bekomt niet wel, VI. 302.
- Toobouai*; Eiland in de *Zuid Zee*, ontdekt, X. 7. Kort Berigt van dit Eiland, Inwoners, Kano's, 8 — II.
- Toofoa*; Eiland in de *Zuid Zee*. Brandende Berg aldaar, IX. 109.
- Tooneelspel* of *Heava*; Beschrijving van zoodanig een Spel op *Ulietea*, V. 45. en 351—354. VI. 94, 96, 332.
- op *Otaha*, V. 359.
- op *Huaheine*, VI. 79.

Toopapaco; een Godsdienstig Gebouw of Begraafplaats, X. 27, 78.

Touwwerk; op Koopvaardij- en Oorlogschepen; Aanmerking daaromtrent, XI. 400.

— Op de *Sandwich Eilanden*; hoe gemaakt wordt, XII. 228.

Trapganzen; III. 63.

Treurkleeders der *Otahitiërs* beschreven, VI. 291. Ééne van dezen door COOK aan het *Britsch* Museum geschonken, *ald.*

Triticum, radice perenni Spiculis binis lanuginosis; gebruik van deze Plant op *Kamtschaska*, XIII. 80.

Tschutski; Komst van J. COOK aan het Land der *Tschutski*, of het Oostelijk uiteinde van *Asia*, XI. 264, 272.

Gedrag der Inboorlingen op het zien van de Schepen. 265. Hunne Wapenen, 267. Hunne Gestalte, *ald.* Hunne Versiersels en Kleeding, 268. Hunne Winter- en Zomerwoningen, 269.

— Verdere Aanmerkingen omtrent deze Natie, XI. 302.

— Wat aanleiding gaf dat dit Volk vrijwillig met de *Rusfen* een Tractaat van vriendschap sloot, XII. 328.

— Redenen om MULLER's Kaart van het Voor-gebergte van de *Tschutski* of de *Oost Kaap* te verwerpen, XII. 391.

— Bericht van deze Natie, XIII. 141.

Tubai; een der *Societeits Eilanden*, II. 18.

Tupapou; een Huisje, waarin de Lijken ter verrotting gelegd worden, I. 374.

U.

Ulieten; een der Eilanden in de Zuid Zee, de *Societets Eilanden* genoemd, II. 11. Komst en eerste ontmoeting aldaar, 12. Voornaamste Ververfchingen op dit Eiland, 17.

— Vriendelijke ontmoeting op het Zuidelijk einde van dit Eiland, II. 21, 22. Ontmoeting van een gezelschap van Dansers en Danseressen, 25. Bezoek op dit Eiland gegeven aan den Vorst der *Bolabars*, 29. Vertooning van een Tooneelspel, 32.

— Eigenlijke naam en ligging van dit Eiland, V. 344. Ontmoeting met het Opperhoofd ORUWHERA, *ald.* en eenen anderen Bevelhebber, HERCA genaamd, 345. Aanmerking omtrent het plegtig innemen van nieuw ontdekte Eilanden, 347. *aant.* IJsvogelen en Reigers aldaar in hooge achting, 348. Lava en eenige sporen van IJzer aldaar gevonden, 349. Ligging en Namen van verscheidene Eilanden in die Nabuurschap, 350. Verdere Berigten, 351. Welke daar de gezochtste Handelwaren zijn, *ald.* Beschrijving van een Tooneelspel, 351 — 354. Af-

beelding van eene Danseres, *TAINA* geheten, 354, 355.

Ulietea; Tweede Komst van J. COOK aan dit Eiland, VI. 91. Beschrijving van een bijzonder Gezelschap of Klasse van menschen, die *Arroijs* genoemd worden, VI. 82, 324—330. Een Tooneelspel aldaar, 64, 96, 332. Aanmerkingen omtrent het vlug verstand van deze Eilanders, 336. Bijzondere wijze op welke eene Big geslagt en klaar gemaakt wordt, 98, 334. Vrouwen eten afzonderlijk van de Mannen, 336. Breedvoerige Aanteekening over de Godsdienstige Begrippen en Verrigtingen op dit Eiland en de overige *Societeits Eilanden*, 337—345. Aanmerkingen omtrent de Aardrijks-, Sterre- en Tijdrekenskundige begrippen der Eilanders, 345, 346. Aanmerking omtrent de Regering aldaar, 110.

— Aanmerkingen omtrent den tegenwoordigen en voormaligen staat van dit Eiland, X. 192. Bericht omtrent deszelfs ontroonden Koning, 00000, 193. Ligging, 213. Getijën, 215.

Uurwerk van den Heer KENDAL; vergeeffsche pogingen om hetzelfde, toen het stil was blijven staan, te hertellen, XIII. 49—52.

— Tafel van den gang en de miswijzing van hetzelfde, aan boord van de *Resolutie*, XIII. 52.

R.
geheten, 354,

n dit Eiland,
der Gezelschap
genoemd wor-
meetspel aldaar,
het vlug ver-
ndere wijze op
kt wordt, 98,
de Mannen,
de Godsdien-
dit Eiland en
345. Aanmer-
en Tijdreken-
5, 346. Aan-
110.

enwoordigen en
K. 192. Berigt
, 00000, 193.

geeffche pogin-
blijven slaan,

niswijzing van
XIII. 52.

V.

V.

Varkens op de Eilanden in de *Stille Zuid Zee*; zijn daar meestal eigendommen der *Opvoeders*, V. 58, 395. Verdere Aanmerking omtrent die, welke op *Otahiti* gemest worden, *ald.*

— Hoe men een Varken op *Tongataboo*, tot spijs bereidt, XI. 232, 234.

Vavaco; Berigt van dit Eiland, IX. 307.

Vederen; roode *Vederen* bij de *Otahiters* in eene zeer groote waarde, VI. 21, 73, 289.

— Aanmerking over de zucht welke alle de Eilanders in den *Stillen Oceaen* hebben naar roode *Vederen*, X. 324. *aant.*

Veelvraat of *Wolverene*; (*Ursus Luseus.*) op welk eene wijze dit dier Hertten en wilde Bergschapen doodt, XIII. 86. *aant.*

Venus; Waarneming van haren overgang over de Schijf der Zon, op *Otahiti*, den 3 Junij 1769. I. 222.

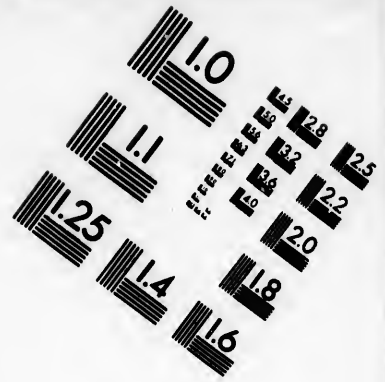

Venus ziekte; hoe deze Ziekte op *Otahiti* is gekomen, I. 370.

— Onderzoek of, en bij welke gelegenheid de *Nieuw Zeelanders* deze Ziekte van de *Europeanen* hadden kunnen krijgen, IV. 315. Nadere Aanmerkingen hieromtrent van den *Vertaler*, 318. *aant.*


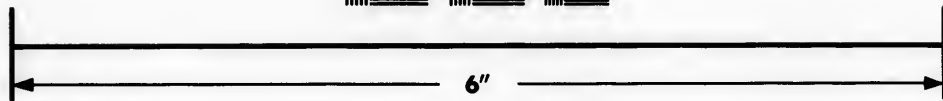

M 3

Zie





**IMAGE EVALUATION
TEST TARGET (MT-3)**



**Photographic
Sciences
Corporation**

23 WEST MAIN STREET
WEBSTER, N.Y. 14580
(716) 872-4503

0
E 28
E 32
E 25
E 22
E 20
18
6

11
10
9
8
7
6
5

Zie ook V. 57, 330. VI. 346. VIII. 206. *aant.* IX. 323. XII. 136.

— Kapitein COOK neemt alle mogelijke voorzorg dat die Ziekte, op de door hem bezochte Eilanden niet overgebracht werd, X. 306, 307. Aanmerking over de mogelijkheid om die smet mede te deelen, door die, welke reeds als genezenen gerekend worden, 307.

Vermoeidheid; zonderlinge gewoonte op *Otahiti*, om dezelve te doen verdwijnen, V. 318. Of deze gewoonte ook bij de *Romeinen* is bekend geweest, 319.

Vermogens; Aanmerking omtrent de vermogens der menschelijke natuur, I. 215.

Vershil; Aanmerkingen omtrent de oorzaak van het verschil van de onderscheidene Bewoners van den Aardbol, enkel gelegen in het verschil der plaatsen waar zij zich bevinden, III. 455—457.

Verwen; hoe de *Otahitiërs* hun Doek verwen, I. 341—345.

Vigiatico, of de *Laurus Indicus* van LINNÆUS; welk verschil er is tuschen dit Hout en het *Mahogantij* van *Madera*, I. 7.

Vijg; eene soort van Vijg (*Matte*), waarvan de *Otahitiërs* de roode kleur maken, I. 341.

Vijgenboomen; van eene verbazende grootte op het Eiland *Tanna* in de *Zuid Zee*, VI. 400.

Vincent; (*St.*) Ontdekkingen aan deze Kaap, I. 64.

Visfchen; onderscheidene foorten van dezelve, op onderscheidene Plaatsen waargenomen.

Vliegende Visfchen, I. 20. Een Haai, de *Squalus*
Car-

- Carcharias* van LINNEUS, *ald.* Een andere, 60.
 Doiphijnen, groote Makereelen, Zeebraassems,
 Viscchen, in de *West-Indiën, Welshmen* genaamd,
 26.
 — *Viscchen*; op *Otahiti*, I. 298.
 — op *Nieuw Zeeland*, II. 293. IV. 142. VIII.
 234.
 — op de Kusten van *Nieuw Zuid-Wales*, III.
 59, 64, 69, 76, 134, 173, 231.
 — op het Eiland *Sava*, III. 315.
 — op *Java*, III. 408.
 — op *Van Diemens Land*, IV. 165. VIII. 167.
 — op *Madera*, IV. 226.
 — op *Tanna*, VI. 385, 401.
 — op het Eiland *Amsterdam*, IX. 254.
 — op het Eiland *Atooi*, X. 355.
 — op *Nootka*, XI. 45.
 — in *Prins Willoms Kanaal*, XI. 166.
 — op *Kamschaska*, XIII. 101. Zie ook III. 428.
 IV. 242, 243, 255, 256, 265, 268, 277, 323. VIII.
 135.
 — van eene zonderlinge foort, III. 76.
 — Een Visch, naar een Zonne-Visch gelijkende,
 op 't Eiland *Balabea* gegeten, wordt bevonden venijnig
 te zijn, VII. 15.
 — Wijze op welke men Visch droogt en bewaart,
 op de Kust van *Amerika*, XI. 18.
Vischers op de Kust van *Brazilië*; Beschrijving van
 hun bedrijf, I. 27.
Vischnet; Beschrijving van een Vischnet der *Indianen*
 bij *Nieuw Zeeland*, en hunne wijze van Vischvangen,
 I. 220, 330. V. 411.

Vlasplant; Aanmerking omtrent deze Plant, V. 411.

Vledermuis; zwart en zoo groot als een Patrijs, III.

115, 138, 226.

Vliegende Viscchen, I. 20.

Vloot; Vergelijking van de Oude Grieksche Oorlogsvloten, met die der *Orahitiërs*, VI. 314.

Vogelen van onderscheidene soorten, als Albatrosfen, Stormvogels, Onweersvogelen, Zuidpool-onweervogelen, en anderen, waargenomen.

Moeder Carreij's Kuikens, voorboden van Storm, I. 2.

— op *Nieuw Zeeland*, II. 291. IV. 143, 279, 291. VIII. 230.

— op de Kusten van *Nieuw Zuid-Wahs*, III. 39, 59, 63, 226.

— op *Java*, III. 409.

— op *Van Diemens Land*, IV. 165. VIII. 160.

— op *Madera*, IV. 227.

— op het Eiland *Huachene*, V. 335.

— op *Teneriffe*, VII. 37.

— op *Staten Land*, VII. 138, 152, 402.

— Nieuw soort van Vogelen bij *Vuurland*, VII. 154.

— op het Eiland *St. Helena*, VII. 415.

— op *Kerguelen's Land*, VIII. 131.

— op het Eiland *Wenooa-ette*, IX. 61.

— op het Eiland *Amsterdam*, IX. 252, 253.

— op *Keramis Eiland*, X. 295.

— op het Eiland *Atooi*, X. 304.

— op *Nootka*, XI. 42.

— in *Prins Willems Kanaal*, XI. 164.

— op de *Sandwich Eilanden*, XII. 180.

- Vogelen*, op *Kamschatka*, XIII. 90. Zie ook III. 266, 409, IV. 18, 44, 47, 50, 63, 85, 117, 212, 243, 251, 255, 256, 258. V. 170, 192. enz.
- Aanmerkelijk Gezang van dezelve op de Kust van *Nieuw Zeeland*, II. 218.
- Hoe dezelve zoo verre weg in Zee kunnen vliegen, IV. 239.
- welke Zee of Watervogelen zelden uit het gezigt van het Land gaan, VII. 201.
- Eerdienst aan haar bewezen, op de Eilanden in den *Stillen Oceaan*, XII. 245.
- Lijst van Vogelen, die op *Kamschatka* gevonden worden, volgens PENNANT, XIII. 96.
- Voorzienigheid*; erkende blijken van eene alles bestierende en bijzondere Voorzienigheid, bij een bijzonder geval op Zee, IV. 257.
- Vosfen*; Beschrijving van deze Dieren op *Kamschatka*, en hoe men dezelve vangt, XIII. 82.
- Vrede en Vriendschapsteekenen* bij de *Otahitiërs*, I. 125, 130, 147. en bij alle Natiën in de *Zuid-Zee*, IV. 121, 125, 275. V. 114.
- Vrienden Eilanden*; door wien ontdekt, IV. *Int.* xxiv.
- De naam van eene groep Eilanden in de *Zuid-Zee*, V. 393.
- Gifting omtrent derzelver Bevolking, VI. 141. 390.
- Derzelver Inboorlingen hebben voorname Muzikale Talenten, IX. 132. *aant.*
- Bericht omtrent derzelver Koning POULAHU, en den eerbied van zijn Volk omtrent hem; IX. 148.

Vrienden Eilanden; Voordeelen opgeteld, welke J. COOK en zijne Reisgenooten, bij hun verblijf op deze Eilanden, van de Inboorlingen getrokken hebben, IX. 295. Belangrijkheid der gedane Ontdekkingen in den *Stillen Oceaan*, voor den Wijsgeerigen LERZER, 297.

— Wat de beste foort van Koophandel is, op deze Eilanden, IX. 297. Welke Ververfchingen aldaar te bekomen zijn, 298.

— Naamlijst van de *Vrienden Eilanden*, en anderen in die nabuurschap, opgegeven door de Inwoners van *Annamooka*, *Hapae* en *Tongataboo*, IX. 301. Gissingen of niet de ontdekte Eilanden door TASMANN en door WALLIS, ook in de opgegevene Lijst vervat zijn, 303.

— Hoe de Inwoners de afstanden door het zeilen met hunne Kano's berekenen, IX. 313. en waarop zij hunne koers besturen, *ald.*

— Onderrigting voor Zeevaarders om eene Haven of Ankerplaats bij *Tongataboo* te bezeilen, IX. 314.

— Moeijelijkheid om duidelijke Onderrigtingen omtrent de Gewoonten, enz. der Inboorlingen te bekomen, IX. 317.

— Aanmerkingen omtrent de Inboorlingen, hunne Gestalte en Gelaatstrekken, IX. 319, 320. Schoonheid der Vrouwen, 320. Hunne Kleur, 321. Sommigen volmaakt wit, *ald.* Gebreken, en eene Kwaal gelijkende naar de Venusmet, 322. Hun Karakter, 325. Aanmerking over het verschil van hun Karakter met dat van andere Eilanders in de *Zuid Zee*, 327. *aant.* Aanmerking omtrent hunne neiging tot ste-

stelen, 327. Hun Haar, 329. Kleedij 331. Versierfels, 333. Zindelijkheid, 334.

Vrienden Eilanden; Beschrijving van het Huisfelijk Leven der Inboorlingen. Bezigheden der Vrouwen, IX. 336. Der Mannen, 338. Wijze van Landbouw, 339. Hunne Huizen, 341. Scheepsbouw, 343. Gereedschappen, 344. Touwwerk en Vischtuig, 345. Speeltuigen, 346. Wapenen, 347. Hun Voedsel en wijze om hetzelfde gereed te maken, 348. Hunne Maaltijden, 349. Huisfelijke Vermaken, 351. Huwelijken, 352. Kuischheid, 353. Rouwplegtigheid, 354—456. Hunne Godheden, 356. Hunne denkbeelden over de onstoffelijkheid en onsterfelijkheid der Ziel, 358. Hunne offeranden en Godsdienstige plaatsen, 359. Hunne Regering, 360. Hunne hulde aan hunne Koningen, 361. Magt der Koningen, 369. Orden onder hunne Opperhoofden en orde van Opvolging hunner Koningen, 369, 370. Het Koninklijk Geslacht, 371. Aanmerkingen over hunne Taal en Lijst van eenige Woorden uit dezelve, 374, 377.

Vriendschap; het verwisfelen van Namen met Vreemdelingen, een groote blijk van vriendschap bij de *Indianen*, V. 44. Andere teekenen van vriendschap, 114, 368.

Vrouwen; bij alle Wilde Natien als slavinnen beschouwd, V. 414.

— Gemeenschap met de Vrouwen der Wilden door COOK meer na. dan voordeelig gekeurd, VIII. 190.

Vruchtbaarheid der Vrouwen op *Otahiti* is langdurig, V. 309.

Vruch.

- Vruchten* op *Rio de Janeiro*, I. 50.
 — op het Eiland *Otahiti*, I. 297.
 — op *Nieuw Zeeland*, II. 296.
 — op het omliggende Land aan de *Endeavour Rivier* op *Nieuw Zuid-Wallis*, III. 129, 153, 170, 225.
 — bij *Batavia*, III. 388. Zie verder eene Oprelling en Beschrijving van dezelve op het Artikel *Batavia*.
 — op *Madera*, IV. 226.
 — op het Eiland *Amsterdam*, IX. 249.
 — op het Eiland *Atool*, X. 353.
Vuistgevecht op *Owhijhee*; Beschrijving van hetzelfde, XII. 32.
Vuistvechten; op welk eene wijze die bij de *Indianen* in de *Zuid Zee* geschieden, IX. 204.
Vuur; Aanmerking omtrent onderaardsch Vuur, en dezelfs uitwerkingen op de Eilanden in de *Zuid Zee*, I. 277. Aanmerking omtrent de ontdekking en het gebruik van Vuur, III. 244.
Vuurland; algemeene Aanmerkingen omtrent de Inwoners van dat Land, VII. 493, 394.
 — Luchtfreek en gesteldheid van den grond aldaar, VII. 396.
 — Aardrijkskundige Aanmerkingen omtrent dit Land, VII. 144, 145.
Vuurspuvende Bergen; bijna in alle werelddeelen, overblijffels van dezelve, III. 247.
 — Gissing omtrent dezelve, op *Madera*, IV. 221.
 Op de *Kaap Verdische Eilanden*, 236. Op *Nieuw Zeeland*, 285.
 — Overblijffels daarvan op *Paasch Eiland*, V. 432, 436.
 Een

Een Brandende Berg waargenomen op het Eiland *Amattafeu*, in de *Zuid Zee*, VI. 361. Een anderen op het Eiland *Tanna*, in de *Zuid Zee*, 188, 199, 206, 381, 385. Waarnemingen met den Thermometer van FAHRENHEIT, bij dien Berg en de heete Bronnen aan deszelfs voet, 207, 208, 221, 393, 398, 401. Het gevoelen, dat de hoogste Bergen alleen vuurbrakende zijn, door voorbeelden wederproken, 222, 403.

Vuurspuwende Bergen; overblijffels daarvan op het Eiland *Ascension*, VII. 253, 419, 420.

— Bijgeloovige Begrippen der Inboorlingen van de *Vrienden Eilanden*, omtrent den Brandenden Berg op *Toafoa*, IX. 109.

— Op de West Kust van *Noord Amerika*, XI 221. Aanmerking omtrent de streek van den Wind bij dien Berg, *aid*.

— op *Owhijhee*, XI. 410.

— op *Kamtschaska*, XII. 352. XIII. 68.

W.

Wahooty Beschrijving van dit Eiland, eene der *Sandwich Eilanden*, XII. 174.

Wai-

Waaierfaart; Vogel, IV. 145.

Waarnemingen; Sterre-, Zeevaart- en Weerkundige Waarnemingen, op de verscheidene Reizen van J. COOK, I. 392. II. 258. III. 460. IV. 150. V. 157. VI. 3, 145. VII. 64. VIII. 19, 28, 53, 71, 75, 159, 220. IX. 379. X. 213, 303. XI. 103, 200, 248, 252, 276, 323, 377. XII. 129, 134. XIII. 52—59, 227, 290.

— Tafelen van de Koers van de *Resolutie*, en van die van de *Ontdekking*, de Afwijking van het Kompas en Weerkundige Waarnemingen, VII. 285—304. XIII. 297—334.

Walrusfen, XI. 289. Voorbeelden van ouderliefde dezer Dieren, XII. 371.

Walvisch; in de *Stille Zee*, IV. 312.

— Beschrijving van een Walvisch, bij *Nieuw Zeeland*, VII. 381. Bij *Kaap Hoorn*, 396.

— Welk gebruik men op *Kamtschaska* van denzelven maakt, XIII. 101.

Wapenen der Inboorlingen aan *Botanie Baai*, III. 19, 21, 22. en verdere Bewoners van *Nieuw Holland*, 247. Op *Nieuw Guinea*, 274, 278.

Watecoo; een Eiland in de *Zuid Zee*, of *Stillen Oceaan*, IX. 19. Gedrag, Gedaante en Kleeding der Inwoners, 23, 24. Naauwkeurig Berigt van het Onthaal van COOK aldaar, en Voorvallen bij de eerste Ontmoeting der Inboorlingen, 28. Beschrijving van eenen der Opperhoofden, 30. en van eenen Dans van jonge Vrouwen, 31. De Inboorlingen toonden hunnen afkeer van Menscheneters, 35. Beschrijving van de gesteldheid der Inwoners, hunne Kleeding en Versierfelen, 41. Wapenen, 44. Kano's, *ald.* Woningen.

ningen. *ald.* Boomen en Planten, 45. Koraalbank, 46. Ligging, 55. Zeden, Godsdienstige Plegtigheden, Taal, 56, 57.

Water; overvloedige uitdeeling van Versch Water, brengt veel toe, om het Zeevolk gezond te houden, IV. 239.

— de Oceaan, met Ijs bedekt, gaf aan *COOK*, op de zeer hooge Zuider Brèedten, eene onultputbare bron van Versch Water, VII. 280.

Waterflangen, III. 55.

Waterval; Beschrijving van een Waterval op *Nieuw-Zeeland*, IV. 268.

Weerkundige en andere Waarnemingen, op de verscheldene Reizen van *J. COOK*. Zie *Waarnemingen*.

Wenooa - Ette; Eiland in de *Zuid Zee*, IX. 58, 60. Verslag van dat Eiland en deszelfs Voortbrengfels, 60. Niet gezet bewoond, 62.

West-Mousfon in de *Zuid Zee*; Aanmerking omtrent denzelven, VII. 60.

Wier, *Zeewier*; Aanteekening omtrent hetzelfde, bij *St. Vincent Baai* gevonden, I. 67.

Wijnteels en *Wijnbergen* op *Madera*, IV. 220, 224.

Wilden; Aanmerking omtrent derzelver toestand in sommige Gewesten, VII. 391. Beschaafde Natien met hun vergeleken, 392.

Wilden Eiland; Bericht van hetzelfde, deszelfs Ligging en Voortbrengfels, VI. 120.

Wind; de Wind tusfchen de Keerkringen verlaat wel eens zijne onveranderlijkheid, IV. 241.

Wintersbast; *Winteranea Aromatica*, I. 66. Zie ook VII. 384.

Woahoo, eene der *Sandwich Eilanden*. Beschrijving van des-

deszelfs Noord-Oost Kust, XII. 132. Vergeeffsohe poging om daar aan Water te komen, 134.

Woorden; opgaf van eenige Woorden bij de *Indianen* in de *Zuid Zee* in gebruik, met dezelve beteekenis.

Taio Tootahah. ТООТАНАН is een Vriend, I. 184.

Matte, dood, I. 192.

Heiva, eene gemeene benaming van alle openbare Schouwspelen, I. 211.

Mahie, eene soort van Zuurdeeg, I. 231, 316.

Imatata, daar is geen volk, I. 233.

Maraisata, het graf der menschen, I. 250.

Pahairedo, de Booten Steeler, I. 250.

Etoa, eene soort van Boomen, I. 268. II. 43.

Ovarahew, December, I. 269.

Tamou, een Versierfel van gevlochten Haar, II. 23, 25.

Poorah, een Gebed, II. 41.

Patoo-patoo, een Krijgstuig, II. 105.

Haahow, eene soort van Kleed, II. 135.

Boeah, Zwijnen, II. 189.

Hippah, een Dorp, II. 195.

Whow, Naam van een gereedschap, II. 247.

— Lijst van eenigen van dezelve op *Nieuw Zeeland*; III. 255. op het Eiland *Sava*, 342. Zie verder *Woordenlijst*.

Woordenlijst van de Taal der Societeits Eilanden, VII. 307—350.

— Voorloplige Aanmerkingen omtrent het gebruik van deze *Woordenlijst*, VII. 307—312.

— Eene kleine *Woordenlijst van de Taal der Inwoners*
van

- van *Nootka* in *Amerika*. XI. 100, 102. In *Prins Wil-
lems Kanaal*, 160, 161.
- Woordenlijst*; Aanmerking omtrent de *Woordenlijsten*,
welke gemaakt zijn na den dood van den Heer AN-
DERSON, XI. 377.
- van de *Taal der Vrienden Eilanden*; XIII. 335;
Zie ook IX. 377.
- van de *Taal van Nootka*, of *Koning George's Ka-
naal*, XIII. 357.
- van de *Taal van Atooi*, en van de *Sandwich
Eilanden*; XIII. 370.
- Wormen*; Gisting waarom dezelve een en hetzelfde hout
al en niet doorknaagd hadden, I. 205.
- Worfbespel* der Inboorlingen op *Otahiti*, I. 186.
- Worfbespen* der *Indianen* in de *Zuid Zee*, IX. 202.
- Wortel* van eene *Plant*, die op den bast van *Boomen*
groeit, III. 229.
- Wortelen* van eene soort van *Varen*, tot spijs bereid op
Nieuw Zeeland, II. 96.

Z.

Zabeldieren, (*Mustela Zibillina*) op *Kamschatka*,
XIII. 83.

N

Zalm

- Zalmvischertijen op Kamtschatka*, XIII. 103.
- Zee*; Lichten van de Zee; aan welke oorzaak is toe te schrijven, I. 24. Breedvoerige Verhandeling hier over, IV. 224—250.
- Zeebceren*; Aanmerking omtrent dezelveu, IV. 271. Zie ook VII. 137, 151, 400.
- Zeeblaas*; de *Holothuria Physalis* van LINNÆUS, I. 21.
- Zeeduivel*; een groote Visch, dus genoemd, IV. 241.
- Zee gras*, of *Zeebamboes*, of *Trompetgras*, (*Fiscus buccinatis*.) IV. 273.
- Zeehaas*; de stinkende *Caprysa*, VIII. 169.
- Zeehonden*; Aanmerking omtrent dezelveu op *Nieuw-Zeeland*, IV. 182, 271. Zie ook van deze Zeedieren, VII. 151, 405. VIII. 130.
- Zeekalveren*, II. 150. Nut van dezelveu, IV. 127.
- Zeekatten*; tot spijs bereid, I. 109.
- Zeekreeft*, II. 293.
- Zeeland*; (*Nieuw*) zie *Nieuw Zeeland*.
- Zeeleeuwen*; zie II. 210, IV. 182. Beschrijving van deze Zeedieren bij *Kaap Hoorn*, VII. 394—401. Zie ook 150, 405.
- Zeelieden*; Gewone onachtzaamheid der Matrozen op de Oorlogschepen, om voor het toekomende te zorgen, XII. 267.
- Zeeooren*, VIII. 235. aant.
- Zee-otter*; Beschrijving van dit Dier, XI. 40.
- Derzeiver Vellen door de *Rusfen* zeer gezocht, XI. 357.
- Zee-otters*, op *Kamtschatka* XIII. 92. Derzeiver Vellen aldaar van veel waarde, 123, 127.

Etc.

Zee-ossers; Handel der Matrozen in dezelfen met de Chineezen te *Canton*, XIII. 219.

Zeepaarden; Beschrijving van dezelfen op de Noorder-Breedte van 70° 6' gevangen, XI. 279. Afmetting en zwaarte van eenen van dezen, 282.

Zeeplanten tusſchen de Keerkringen; verſcheidene van dezen hebben de eigenschap om Viſſchen te bedwelmen, V. 313.

Zeevogelen; Aanmerking over derzelve ſchaarsheid in het Noorder Halfrond, X. 398.

Zeewier, (*Piscus Giganticus*;) I. 65. VIII. 119.

Zeilen; Op welk eene wijze de Inboorlingen van 't Eiland *Rotterdam* met hunne Kano's zeilen, VI. 133.

Ziekte; eene ziekte op het Eiland *Huahine*, door de Inboorlingen *O-paij-no-Peppe* genoemd, V. 331. Zie ook 57.

Zoet Water; Aanmerking om door distilleering Zoet water te krijgen, VII. 263.

Zon-Eclips; waargenomen op het Eiland *Balabea*, in de Zuid Zee, den 6 September 1774. VII. 10.

— Op *Tongataboo*, den 5 Julij 1777. IX. 242.

— Op *Kermis Eiland*, den 30 December 1777, X. 287.

Zonneviſch; (*Tetrodon mola*;) IV. 251.

Zout; Giſting naar het gene het Zeezoutzuur, tuſſchen de Keerkringen voortbrengt, IV. 230. en hoe het zelve het Ijzer in de opene lucht doet roesten; en het menſchelijk ligchaam nuttig is, *ald.*

— op de *Sandwich Eilanden* in gebruik, X. 365.

— Hoe op de *Sandwich Eilanden* gemaakt wordt, XII. 230.

Zouten; hoe men op het Schip van COOK te werk ging, met het inzouten van Spek, X. 207.

— Of het ondoenlijk is het vleesch van dieren tusfchen de Keerkringen te zouten, XII. 15. Op welk eene wijze COOK daar mede, met een goed gevolg te werk ging, 16, 17. Verdere Aanteekening hieromtrent; 18. *aant.*

Zuiden; kort Berigt van de verschillende Reizen op Ontdekkingen in het *Zuidelijk* Halfrond gedaan. Zie *Ontdekkings Reizen.*

— Aanmerking omtrent de pogingen door de voornaamfte Zeevaarders gedaan, ter ontdekking van een Zuidelijk vast Land, II. 348 — 352.

— COOK komt op 71° 10' Zuider Breedte, en 106° 54' Wester Lengte, zonder verder Zuidwaarts te kunnen komen, wegens het Ijs, V. 187.

Zuider Licht, gelijkende naar *Noorder Licht*, bij *Timor*, III. 291. en in de *Zuid Zee* waargenomen, IV. 79, 82, 158, 263.

Zuid-Pool; Gedachte van COOK omtrent een vast Land nabij die Pool, VII. 190. Doch wegens het Ijs ongenaakbaar, 191. Redenen waarom COOK afziet van verder naar het Zuiden te zeilen, 192. Zie ook 203, 209.

Zuid Zee; kort Berigt van eene Ontdekkings-Reis van den Heer VAN KERGUELEN, met het Schip de *Fortuin*, naar de *Zuid Zee*, in 1771 en 1772, en van den Heer MARION in 1772, IV. 260. Geenszins het Noordelijk elnde van een naar de *Zuid-Pool* gelegen groot vast Land door hun ontdekt, 263.

— Algemeene Waarnemingen, omtrent de meeste Ei-

te werk

in dieren
15. Op
een goed
Aanteeke-

eizen op
aan. Zie

door de
king van

edre, en
tuidwaarts

ij Timor,
IV. 79,

vast Land
t IJs on-
fziet van
Zie ook

Reis van
Schip de
1772, en
Geens-
de Zuid-
ontdekt,

e meeste
Ei-

Eilanden in de *Zuid Zee*; VI. 415. En het aanleg-
gen van nieuwe Reizen derwaarts, 417.

Zuid Zee Eilanden; Aanmerking omtrent het voorzien
in de vermeerderde behoeften van derzelve Bewo-
ners, en de pligt der *Europeanen* om hun van tijd
tot tijd te bezoeken, X. 209, 210. en *aant.*

Zuigvisch, (*Echeneis remora.*) IV. 238.

Zusters; Aanmerking omtrent de Ligging des *Drie Zus-*
ters, *Zellanij* en *Kunashir*, XIII. 150, 156.

Zwaardgras, op de *Nieuwejaars Eilanden*, VII. 149.

Zwaardvisch, VII. 397.

Zwemmen; Ongemeene bedrevenheid der *Otahitiërs* in
het Zwemmen, I. 214. en onder het water te duiken,
V. 253. Zie ook X. 357. XI. 417. XII. 3, 15.

— Behendigheit der *Sandwich Eilanders* in het
Zwemmen, XI. 222.

Zwavel Eiland; Waaron dus genoemd, XIII. 180. Lig-
ging van dit Eiland, 181.

A A N W I J Z I N G

HOE MEN, DES BEGEERENDE,

D E

P L A T E N

I N H E T W E R K V A N

J A M E S C O O K

K A N I N V O E G E N.

I N H E T E E R S T E D E E L.

Het Portret van Kapitein cook voor den Titel.

Plaat I. Bewoners van *Terra del Fuego*, in
hunne Hut, . . . tegen over bladz. 84.

— II, Gezigt van *Motavai-Baai*, aan
het Eiland *Orahiti*, 124.
Plaat

| | | |
|------------|--|-------------|
| Plaat III. | Tak van den Broodboom met de Vrucht, | Bladz. 126. |
| — IV. | Gezigt van het Eiland <i>Otahiti</i> , en eenige Vaartuigen van hetzelfde, | 293. |
| — V. | Krijgsmans Ringkraag van de Eilanders in de <i>Zuid Zee</i> , | 298. |
| — VI. | Waaier, om de Vliegen te verjagen, met deszelfs Stelen, | 300. |
| — VII. | Gereedschap van de Eilanders in de <i>Zuid Zee</i> , | 304. |
| — VIII. | Gereedschap van de Eilanders in de <i>Zuid Zee</i> , | 335. |
| — IX. | Wijze waarop men te <i>Otahiti</i> de Lijken ten toon stelt, | 374. |

IN HET TWEDE DEEL.

| | | |
|----------|---|-----|
| Plaat X. | Gezigt van het Eiland <i>Huahaine</i> , met het Huis van God, en een Altaar met Offeranden, | 7. |
| — XI. | Gezigt van het Eiland <i>Ulietea</i> , met een dubbelde Praauw en Schuitenhuis, | 16. |

G

E,

iz. 84.

124.
Plaat

| | | |
|-------|---|------------|
| Plaat | XII. Gezigt van een Binnenhuis op het Eiland <i>Ulitea</i> . Vertooning van eenen Dans, | Bladz. 26. |
| — | XIII. Gezigt van eene doorgeboorde Rots in <i>Nieuw Zeeland</i> , | 105. |
| — | XIV. Gezigt van een Verschanst Dorp op eene doorboorde Rots gebouwd, in <i>Nieuw Zeeland</i> , | 142. |
| — | XV. Hoofd van een Krijgsman, uit <i>Nieuw Zeeland</i> , | 312. |
| — | XVI. Koffertje met Snijwerk versierd, door de Inwoners van <i>Nieuw Zeeland</i> , | 327. |
| — | XVII. Oorlogs-Praauw van <i>Nieuw Zeeland</i> , | 328. |
| — | XVIII. Eene soort van Knodfen van de Inwoners van <i>Nieuw Zeeland</i> , op zijde, aan den kant en op het eind te zien, | 332. |

IN HET DERDE DEEL.

| | | |
|-------|--|------|
| Plaat | XIX. Gezigt van de <i>Endeavour Rivier</i> , in <i>Nieuw Holland</i> , | 119. |
| — | XX. De Kangaroo. | 151. |

IN

IN HET VIERDE DEEL.

| | | | |
|-------|--------|---|------------|
| Plaat | XX* | Gezigt van eenen grooten Ijs- klomp, drijvende in de <i>Zuid Zee</i> , (9 Januarij 1773.) | Bladz. 54. |
| — | XXI* | De zwarte Pijnboom van <i>Nieuw Zeeland</i> , | 104. |
| — | XXII* | Inboorlingen van de <i>Donkere Baai</i> op <i>Nieuw Zeeland</i> , | 110. |
| — | XXIII* | De <i>Nieuw Zeelandsche</i> Vlas- of Hennep-Plant, | 142. |
| — | XXIV* | Gezigt van Waterhoozen, aan de Kust van <i>Nieuw Zeeland</i> , | 152. |
| — | XXV* | De Poij of Oorlietten-Vogel. | 144. |
| — | XXVI* | De Thee-Mijrte, | 148. |

IN HET VIJFDE DEEL.

| | | | |
|-------|---------|--|-----|
| Plaat | XXVII* | Otoo, Koning van <i>Otahiti</i> , | 16. |
| — | XXVIII* | POTATOW, Bevelhebber op <i>Ota- hiti</i> , | 24. |
| — | XXIX* | OMAI, Inboorling van <i>Ulietea</i> , | 38. |

- Plaat XXX*. Gezicht van het Eiland *Orahiti*, op den afstand van eene Zeemijl in het Zuid-Oosten, . . . Bladz. 56.
- XXXI*. Een Lijkhuisje met een Lijk, en de Opper-Rouwdrager in zijn plegt-gewaad, 62.
- XXXII*. Landing op het Eiland *Middelburg*, een der *Vrienden Eilanden*, 72.
- XXXIII*. OTAGO, of ATAGO, Bevelhebber van het Eiland *Amsterdam*, . . . 80.
- XXXIV*. Begraafplaats op het Eiland *Amsterdam*, 84.
- XXXV*. Plan en Doorsnede van een' Prauw van het Eiland *Amsterdam*, 106.
- XXXVI*. Gereedschappen van de Bewoners der *Vrienden Eilanden*.
1. Een Kam; de tanden zijn van hout, met vezelen van Kokosnoten te zamen verbonden.
 - 2, 3. Korfjes van Kokosdraden gevlochten, en met Korralen, uit Slakken gesneden, versierd.
 4. Een Hoofdsierfel van roode Vederen, dat voor het hoofd wordt gebonden, 112.
- Plaat

Plaat XXXVI*. Wapenen enz. van de Bewoners
der *Vrienden Eilanden*.

1. Eene Knods.
2. Eene Lans of Speer, meer dan twintig voeten lang, met de stekels van de Stekel-Rog gewapend.
3. De Punt van de Speer vergroot.
4. Een Boog en een Pijl, zes voeten lang.
5. Een Flutsje van Riet van het Eiland *Tongataboo*, Bladz. 115.

— XXXVIII*. Wapenen van de *Nieuw Zeelanders*.

1. Een Bijl van groene Talksteen, een konstig gesneden houten Steel daaraan vast gebonden.
2. Dezelfde van ter zijde gezien.
3. Zaag, met welke de *Nieuw Zeelanders* de ledematen der Lijken afzagen, als zij die willen opeten, van hout met gesneden verstersels, en rood geverwd; de Tand en zijn Ingekerfde Haal-jentanden.
4. Krijgstrompet van eenen horen gemaakt, met een houten mondstuk en een stopfel van matten voorzien, op dat er geen stof in kome,

152.

Plaat

in
Bladz. 56.

62.

72.

80.

84.

106.

112.

Plaat

| | | | |
|-------|---------|--|-------------|
| Plaat | XXXIX*. | Man van het <i>Paasch Eiland</i> , | Bladz. 218. |
| — | XL*. | Vrouw van het <i>Paasch Eiland</i> , | 218. |
| — | XLI*. | Oude Gedenkteekenen op het <i>Paasch Eiland</i> , | 224. |
| — | XLII*. | De <i>Barringtonia</i> . | |
| | | 1. Bladeren en Bloemen. | |
| | | 2. De Vrucht, midden door ge- sneed. | |
| | | 3. De Steen, doorgesneden. | |
| | | 4. De Pit, | 313. |

IN HET ZESDE DEEL.

| | | | |
|-------|---------|--|----|
| Plaat | XLIII*. | Gezigt van de <i>Resolutie Baai</i> , aan het Eiland <i>St. Christiaan</i> , een der <i>Marquisen Eilanden</i> , | 2. |
| — | XLIV*. | Het Opperhoofd van het Eiland <i>St. Christina</i> , | 6. |
| — | XLV*. | Vrouw van het Eiland <i>St. Chris- tina</i> | 8. |
| — | XLVI. | Verfierfels en Wapenen van de In- woners der <i>Marquisen Eilanden</i> . | |
| | | 1. Hoofdstelsel; de band is van gevlochten Kokos draden; de twee andere ronde Platen zijn van Paarlemoer met platen | |

adz. 218.

218.

et

224.

et

313.

van Schildpad, die sterlijk met
gaten doorboord zijn, belegd;
de Pluimen zijn van zwarte
Hanenvederen.

2. Hoofdstelsel, zijnde een kring
van verscheidene Rijen ge-
vlochten Kokosdraden, gedeel-
telijk zwart geverwd, die regt
op 'om het hoofd staan.

3. Een Ringkraag, dien zij op de
borst dragen; hij bestaat uit
kleine stukjes ligt kurkachtig
hout, met harst aan elkaar ge-
lijmd, waaraan snoertjes van
roode Boonen hangen.

4. Eene Oorlogsknods van Knod-
fenhout of *Casuarina*.

5. Een Waaijer van eenen saaijen
bast, of van eene soort van gras
gevlochten en gedeeltelijk met
schulpkalk wit geverwd, Bladz. 10.

2.

6.

8.

Plaat XLVII*. De Vloot van *Otahiti* en *Oparrio*
verzameld, 58.

— XLVIII*. Plan en Doorsnede van de *Britan-*
na, eene *Otahitische* Oorlogs-
Kano, 60.

— XLIX*. *TINAI-MAI*, een Melsje van
het Eiland *Ulietea*, 97.

— L*. *OEDIDEE*, een Jongman van
Bolabola, 108.

VAN

Plaat

| | | |
|------------|---|-------------|
| Plaat LI*. | Gezigt op het Eiland <i>Rotterdam</i> , | Bladz. 126. |
| — LII*. | Vaartuigen van de <i>Vrienden Eilanden</i> , | 140. |
| — LIII*. | Landing op het Eiland <i>Mallicolo</i> , een van de <i>Nieuwe Hebriden</i> , | 158. |
| — LIV*. | Man van het Eiland <i>Mallicolo</i> , | 164. |
| — LV*. | Landing op het Eiland <i>Erramanga</i> , een van de <i>Nieuwe Hebriden</i> , | 184. |
| — LVI*. | Landing op het Eiland <i>Tanna</i> , een van de <i>Nieuwe Hebriden</i> , | 196. |
| — LVII*. | Gezigt op het Eiland <i>Tanna</i> , een van de <i>Nieuwe Hebriden</i> , | 208. |
| — LVIII*. | Man van het Eiland <i>Tanna</i> , | 231. |
| — LIX*. | Vrouw van het Eiland <i>Tanna</i> , | 233. |
| — LX*. | Gereedschap van de Inwoners der <i>Nieuwe Hebriden</i> . | |

1. Een Verfierfel van Steen, dat
door het Middenschot van den
neus gestoken wordt.

2. Een Boog.

3. Een Pijl.

4. De punt van den Pijl vergroot.

5. Eene Oorlogsknods.

6. Fluitjes van Riet. 237.

IN HET ZEVENDE DEEL.

| | | | | |
|-------|---------|---|-------|------------|
| Plaat | LXI*. | Gezigt op het Eiland <i>Nieuw Caledonia</i> , | . . . | Bladz. 14. |
| — | LXII*. | Man van <i>Nieuw Caledonia</i> , | . . . | 26. |
| — | LXIII*. | Vrouw van <i>Nieuw Caledonia</i> , | . . . | 26. |
| — | LXIV*. | Versierfels en Wapenen van de Inboorlingen van <i>Nieuw Caledonia</i> . | | |
| | | 1. Een Muts met een Koord er om geflingerd en een Vederbös. | | |
| | | 2. Eene Speer. | | |
| | | 3. Het middenste gedeelte van de Speer vergroot. | | |
| | | 4. Een Kam, die ook tot krabben dient; de tanden zijn van hard hout, zoo dik als een breinaald, van zeven tot tien duimen lang, en van boven met eenen draad roode wol van den grooten Indiaanfchen Vledermuis te zamen gebonden. | . . . | 28. |
| — | LXV*. | Wapenen en Gereedschappen van de Inboorlingen van <i>Nieuw Caledonia</i> . | | |
| | | 1. Strijdbijl, die ook dient om de aarde om te wroeten. | | |

2 en 3. Knodfen.

4. Werpriem, waarmede op *Tanna* en *Nieuw Caledonia* de Werp-
spietfen geworpen worden.

5. Eene Bijl, die tot timmeren
en tot den Akkerbouw gebruikt
wordt. Bladz. 28.

| | | |
|--------------|--|-----------------|
| Plaat LXVI*. | Gezigt op het <i>Pijnboomen Eiland</i> , | 49 ⁱ |
| — LXVII*. | Man van <i>Nieuw Zeeland</i> , | 76. |
| — LXVIII*. | Vrouw van <i>Nieuw Zeeland</i> , | 76. |
| — LXIX*. | Man van <i>Kersmis Kanaal</i> , op het <i>Vuurland</i> , | |
| — LXX*. | Gezigt van <i>Kersmis Kanaal</i> , op het <i>Vuurland</i> , | 124. |
| — LXXI*. | Gezigt van <i>Bezitting Baai</i> , aan het Eiland <i>Zuid Georgie</i> , | 165. |

IN HET ACHTSTE DEEL.

| | | |
|----------------|---|------|
| Plaat LXXII**. | Gezigt van <i>Kersmis Haven</i> , aan het <i>Kerguelens Land</i> , | 107. |
| — LXXIII**. | Man van <i>Van Diemens Land</i> , | 146. |
| — LXXIV**. | Vrouw van <i>Van Diemens Land</i> , | 154. |
| — LXXV**. | Oposfum van <i>Van Diemens Land</i> , | 165. |

Plaat

Plaat LXXVI** Gezigt in eene *Hippah*, of ver-
 fchanst Dorp in *Nieuw Zee-*
land, Bladz. 241

IN HET NEGENDE DEEL.

| | | | |
|-----------------|--|-----------|-------|
| Plaat LXXVII**. | Man van <i>Mangea</i> , | | 8. |
| — LXXVIII**. | Gezigt van <i>Annamooka</i> , | | 96. |
| — LXXIX**. | Onthaal van Kapitein COOK op <i>Hapae</i> , | | 118. |
| — LXXX**. | Vuistgevecht op <i>Hapae</i> , | | 120. |
| — LXXXI**. | Nachtdans door Mannen op <i>Hapae</i> , | | 122. |
| — LXXXII**. | Nachtdans door Vrouwen op <i>Hapae</i> , | | 126. |
| — LXXXIII**. | POULAHŌ, Koning van de <i>Vrienden Eilanden</i> , | | 148. |
| — LXXXIV**. | POULAHŌ, Koning van de <i>Vrienden Eilanden</i> , <i>Kava</i> drin- kende, | | 219. |
| — LXXXV**. | Eene <i>Fiatooka</i> , of Begransplaats, op <i>Tongataboo</i> , | | 221. |
| | ⊙ | | Plaat |

- Plaat LXXXVI**. De *Narcho*, eene plegtigheid
ter eere van 'sKonings Zoon
op *Tongasaboo*, Bladz. 256.
- LXXXVII**. Vrouw van *Eaoo* of *Eooa*, 283.

IN HET TIENDE DEEL.

- Plaat LXXXVIII**. Menschelijke Offerande in
eene *Morai*, op *Otahiti* ver-
rigt, 50.
- LXXXIX**. Een Dans op *Otahiti*, 73.
- XC**. Een Meisje van *Otahiti*, dat
Geschenken brengt, 77.
- XCI. Een Meisje van *Otahiti* dan-
fende 78.
- XCII. Het Lijk van het Opperhoofd
T E E, gelijk het op *Otahiti* be-
waard werd, 78.
- XCIII. Gezicht van *Huaheine*, 138.
- XCIV**. Eene *Morai* op het Eiland
Atooi, 312.
- XCV**. Het binnenste van het huis in
de *Morai* op *Atooi*, 315.
- XCVI**. Gezicht op het Eiland *Atooi*, 319.

IN HET ELFDE DEEL.

| | | | |
|-------|-----------|---|------------|
| Plaat | XCVII**. | Een Zee-Otter, | Bladz. 40. |
| — | XCVIII**. | Man uit <i>Nootka Kanaal</i> , | 51. |
| — | XCIX**. | Vrouw uit <i>Nootka Kanaal</i> , | 53. |
| — | C**. | Verschillende dingen, door Inwoners van <i>Nootka Kanaal</i> vervaardigd, | 58. |
| | | 1. Een Vogel van hout, hol, met steenen er in, waar mede zij ratelen, als zij dansen. | |
| | | 2. Kóp van een Robbe van hout, dien zij op hunne hoofden dragen. | |
| | | 3. Kop van een Vogel van hout, met Vederen er op, dien zij op hunne hoofden dragen. | |
| | | Een ander tot het zelfde einde dienende, met groene Talk versierd. | |
| — | CI**. | Gezigt van de Woningen van <i>Nootka Kanaal</i> , | 67. |
| — | CII**. | Een Huis in <i>Nootka Kanaal</i> van blunen, | 73. |
| — | CIII**. | Gezigt van den digten hoekbogt in <i>Prins Willems Kanaal</i> , | 140. |
| | | | Plaat |

lz. 256.
283.
n
e
50.
73.
at
. 77.
n-
78.
fd
e-
78.
138.
nd
312.
in
. 315.
319.
IN

| | | | |
|-------|----------|---|-------------|
| Plaat | CIV**. | Man, van <i>Prins Willems Kanaal</i> , | Bladz. 148. |
| — | CV**. | Vrouw van <i>Prins Willems Kanaal</i> , | 149. |
| — | CVI**. | Man van <i>Oonalashka</i> , | 230. |
| — | CVII**. | Vrouw van <i>Oonalashka</i> , | 230. |
| — | CVIII**. | Kano's van <i>Oonalashka</i> , | 231. |
| — | CIX**. | De <i>Tschutski</i> en hunne Woningen, | 264. |
| — | CX**. | Walrusfen, | 280. |
| — | CXI**. | Inwoners van <i>Norton Kanaal</i> , en hunne Woningen, | 320. |
| — | CXII**. | Murfen van de Inboorlingen van <i>Oonalashka</i> , | 359. |
| — | CXIII**. | Inboorlingen van <i>Oonalashka</i> en hunne Woningen, | 363. |
| — | CXIV**. | Een Huis op <i>Oonalashka</i> van bin- nen, | 364. |

IN HET TWAALFDE DEEL.

| | | | |
|-------|---------|--|-----|
| Plaat | CXV**. | Eene Offerande in tegenwoor- digheid van Kapitein <i>COOK</i> op een van de <i>Sandwich Eilanden</i> , | 20. |
| — | CXVI**. | TERREEOBOO, Koning van <i>Owhij- hee</i> , Kapitein <i>COOK</i> geschenken brengende, | 25. |

Plaat

| | | |
|----------------|---|------------|
| Plaat CXVII**. | Een Man van de <i>Sandwich Eilan-</i> <i>den</i> , dansende, | Bladz. 38. |
| — CXVIII**. | Gezigt van <i>Karakakooa Baai</i> , aan <i>Owhijhee</i> , | 56. |
| — CXIX**. | Dood van J. COOK, | 72. |
| — CXX**. | Een Man van de <i>Sandwich Eilan-</i> <i>den</i> , | 188. |
| — CXXI**. | Eene jonge Vrouw van de <i>Sand-</i> <i>wich Eilanden</i> , | 188. |
| — CXXII**. | Eene Kano van de <i>Sandwich Ei-</i> <i>landen</i> , met gemaskerde Roei- jers, | 212. |
| — CXXIII**. | Een Man van de <i>Sandwich-Ei-</i> <i>landen</i> , met een Masker, | 212. |
| — CXXIV**. | Verfchillende Werktuigen van de <i>Sandwich Eilanders</i> , | 230. |

1. Een houten Werktuig of Wa-
pen, met Haaijen tanden om-
zet, waar mede zij hunne
gevangenen opsnijden.
2. Een ander, tot hetzelfde
einde dienende.
3. Een Muzijk-Instrument; het
bovenste gedeelte van Teen-
werk, met Vederen bedekt,
het onderste gedeelte is eene
Kalebass, met steenen er in,

- met welke de Danfer ratelt.
Vergelijk Plaat CXVII**.
4. Een Afgod van Teenwerk met Vederen bedekt; de oogen zijn van paarlemoer, met een zwarte Noot ter oogappel; de mond is met Hondentanden bezet.
 5. Een Armband, van de Slagtanden van Varkens gemaakt.
 6. Een houten Ponjaard, *Pahooah* genaamd.

- Plaat CXXV**. Een Man van *Kamtschatka*,
reizende in den Winter, Bladz. 304.
- CXXVI**. Eene *Kamtschatkasche* Slede, . 305.
- CXXVII**. Gezigt van *Bolcheretskoi*, in
Kamtschatka, 325.
- CXXVIII**. Een Ijsbeer, 376.

IN HET DERTIENDE DEEL.

- Plaat CXXIX**. Gezigt van de Stad en Haven
van *St. Petrus* en *St. Paulus*,
aan *Kamtschatka*, 1.
- Plaat

Plaat CXXX**. Man van *Kamtschatka*, . Bladz. 108.

— CXXXI**. Vrouw van *Kamtschatka*, . 109.

— CXXXII**. Zomer- en Winterwoningen te
Kamtschatka, . . . 128.

— CXXXIII**. Winterwoning van *Kamtschatka*
van binnen, . . . 130

elt.

met

gen

een

el;

ran-

lag-

kt.

100-

ka,

ladz. 304.

. 305.

in

. 325.

376.

L.

ren

us,

. 1.

Plaat

O 4

AAN-

A A N W I J Z I N G

HOE MEN, DES BEGEERENDE,

D E

K A A R T E N

I N H E T W E R K V A N

J A M E S C O O K

K A N I N V O E G E N.

I N H E T E E R S T E D E E L.

Kaart I. Gezigten van het *Vuurland*, enz.
tegen over Bladz. 60.

— II. — van het Eiland *Otahiti*, . 124.

I N

IN HET TWEEDE DEEL.

| | | | |
|-------|--|-----------|-----------|
| Kaart | III. Van de <i>Societeits Eilanden</i> , | } | Bladz. 1. |
| — | IV. Van <i>Matavia</i> of <i>Matavai-Baai</i> aan <i>Otahiti</i> , de Haven <i>Owhar-</i> <i>re</i> aan <i>Huaheine</i> , de Haven <i>Ohamaneno</i> en die van <i>Oopaa</i> , aan <i>Ulietea</i> , | | |
| — | V. Van de Eilanden in de na- buurſchap van <i>Otahiti</i> , | | |
| — | VI. Van <i>Nieuw Zeeland</i> , | | |
| — | VII. Van de Rivier de <i>Theems</i> en <i>Mercu-</i> <i>rius Baai</i> , de <i>Eilanden Baai</i> en <i>To-</i> <i>laga Baai</i> , in <i>Nieuw Zeeland</i> , | 48. | 113. |
| — | VIII. Van <i>Cook's Straat</i> , in <i>Nieuw Zee-</i> <i>land</i> , | | 209. |

IN HET DERDE DEEL.

| | | | |
|-------|---|---|----------|
| Kaart | IX. Van <i>Nieuw Zuid-Wales</i> , op de Oostkust van <i>Nieuw Holland</i> . | } | . . . 1. |
| — | X. Mond van de <i>Endeavour Ri-</i> <i>vier</i> en <i>Botanie Baai</i> , in <i>Nieuw Zuid-Wales</i> , | | |

218. B L A D W I J Z E R.

- Kaart XI. Van een gedeelte van de Kust van
Nieuw Zuid - Wales, van *Kwalling*
Kaap tot de *Endeavour Straat*, Bladz. 169.

IN HET VIERDE DEEL.

- XII*. Van het *Zuidelijk Halfrond*, ver-
toonende de Koerfen van eenigen
der voornaamste Zee - Reizigers, . . . 1.
- XIII*. *Port Praija*, aan het Eiland *St.*
Jago, 10.
- XIV*. Schets van de *Donkere Baai*, aan
Nieuw Zeeland, 156.
- XV*. Schets van *Van Diemens Land*, . . . 168.

IN HET VIJFDE DEEL.

- XVI*. Van de *Vrienden Eilanden*, . . . 68.
- XVII*. *Paasch Eiland*, 198.

I N

van
 lling
 Bladz. 169.

IN HET ZESDE DEEL.

- Kaart XVIII*. Van de *Marquisen Eilanden* en
 van de *Resolutie-Baai*, . . . Bladz. 1.
- XIX*. *Herveijs Eiland, Palmerston Eiland*
 en *Wild Eiland*, . . . 113.
- XX*. Van Ontdekkingen in de *Stille Zuid-*
Zee, gedaan met het Schip de
Resolutie, onder bevel van Kapi-
 tein J. COOK, in het jaar 1774. . 146.
- XXI*. Van *Sandwich Haven*, van het Eiland
Mallicolo, van *Balade Haven* aan
Nieuw Caledonia. en van de *Re-*
solutie Baai aan het Eiland
Tanna, . . . 169.

ver-
 gen
 . . I.
 St,
 . 10.
 aan
 156.
 . 168.

IN HET ZEVENDE DEEL.

- Kaart XXII*. Het Eiland *Norfolk*, . . . 68.
- XXIII*. *Kersmis Kanaal*, aan de Zuid-West
 Kust van het *Vuurland*, . . . 112.
- Kaart

68.
 198.
 I N

- Kaart. XXIV*. Van het Zuidelijk einde van *Amerika*, Bladz. 143.
- XXV. Van de Ontdekkingen in den *Zulder Atlantifchen Oceaan* gedaan, met het Schip de *Resolutie*, onder bevel van Kapitein *COOK*, in het jaar 1775. 162.

IN HET ACHTSTE DEEL.

- Kaart XXVI*. Algemeene Kaart van de Ontdekkingen door *J. COOK* op zijne drie Reizen gedaan, met de Koerfen, die de Schepen gehouden hebben, 1.
- XXVII*. Van *Kerguelens Land*, door *COOK* het *Eiland van Verwoesting* genoemd, 78.
- XXVIII*. Schetsen van *Kersmis Haven* en *Pallifors Haven*, aan *Kerguelens Land*, 94.
- XXIX*. Gezigten op de Kusten van *Kerguelens Land*, 126.
- XXX*. Kaart en Gezigten van *Van Diemens Land*, 138.
- Kaart

- Kaart XXX**†. Kaart van de *Basfis Straat*, tus-
schen *Van Diemens Land*, en *Nieuw*
Zuid Walis, Bladz. 178.
- XXXI**. Gezigt en Kaart van de *Avontuur*
Baai, aan *Van Diemens Land*, . . . 161.

IN HET NEGENDE DEEL.

- Kaart XXXII**. Kaart van de *Vrienden Eilan-*
den, 89.
- XXXIII**. Kaart van de Haven van *Tonga-*
raboo, 166.

IN HET TIENDE DEEL.

- Kaart XXXIV**. Schets van het Eiland *Wenoo-*
ette, van *Wateroo*, van *Mangea*
en *Toobouai*, 6.
- XXXV**. Schets van de *Havenen*, aan de
noordzijde van *Eimeo*, 119.
- XXXVI**. *Kersmis Eiland*, 280.
- XXXVII**. Gezigten op de West Kust van
Amerika, 401.

IN HET ELFDE DEEL.

- Kaart XXXVIII. Kaart van de *Noord-West Kust*
van *Noord Amerika*, en de
Noord-Oost Kust van *Asia*. Bladz. 1.
- XXXIX**. *Nootka Kanaal*, . . . 14.
- XL**. Kaart van *Cook's Rivier* in het
Noord-Westelijk gedeelte van
Amerika, . . . 128.
- XLI**. Gezigten van het Land, op de
West Kust van *Amerika*, ten
Westen van *Cook's Rivier*, . . 210.
- XLII**. Kaart van de *Haven Samganoodha*
aan het Eiland *Oonalashka*, 234.
- XLIII**. Kaart van *Norton Kanaal* en
Beerings Straat, die gevormd
wordt door de Oostpunt van
ASIA en de Westpunt van
AMERIKA, . . . 294.
- XLIV**. Gezigten op de Kust van ASIA, 300.
- XLV**. Gezigten van de *Sandwich Eilan-*
den, . . . 388.

IN HET TWAALFDE DEEL.

Kaart XLVI**. Kaart van de *Sandwich Eilan-*
den en van de *Karakakooa Baai*, Bladz. 1.

— XLVII**. Kaart van de *Awatska Baai*, in
Kamtschatka, . . . 278.

IN HET DERTIENDE DEEL.

Kaart XLVIII*. Gezigten van de Kusten van
Kamtschatka, . . . 44.

— XLIX**. Kaart van de Kust van *Japan*, 162.

— L**. — van het *Zwavel Eiland*, . 180.

— LI**. — van de *Tijpa* en *Matao*, 194.

