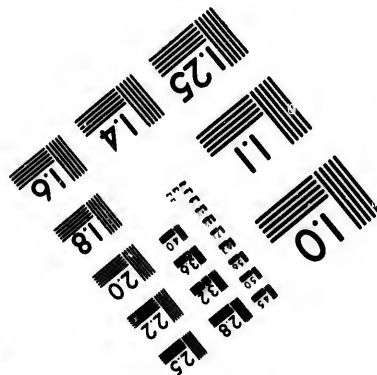
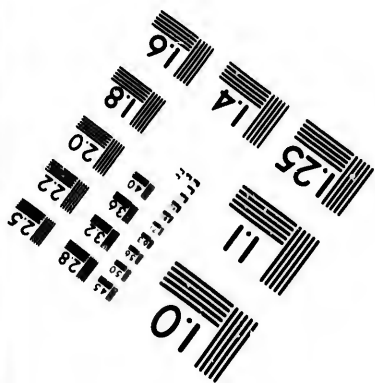
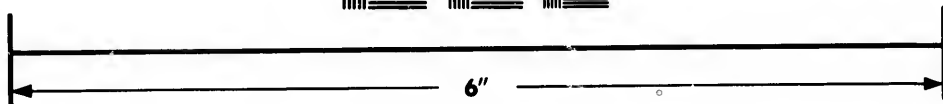
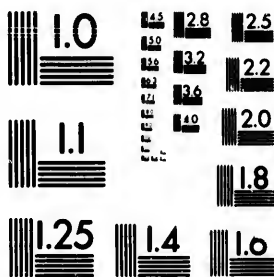


**IMAGE EVALUATION  
TEST TARGET (MT-3)**



**Photographic  
Sciences  
Corporation**

23 WEST MAIN STREET  
WEBSTER, N.Y. 14580  
(716) 872-4503

**CIHM/ICMH  
Microfiche  
Series.**

**CIHM/ICMH  
Collection de  
microfiches.**



**Canadian Institute for Historical Microreproductions / Institut canadien de microreproductions historiques**

**© 1982**



The copy filmed here has been reproduced thanks to the generosity of:

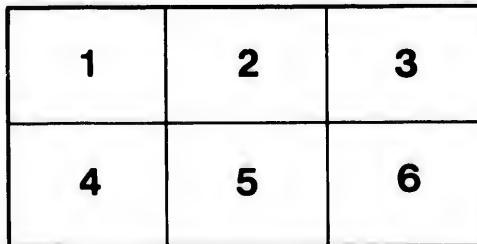
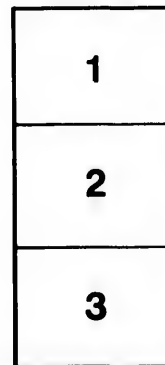

National Library of Canada

The images appearing here are the best quality possible considering the condition and legibility of the original copy and in keeping with the filming contract specifications.

Original copies in printed paper covers are filmed beginning with the front cover and ending on the last page with a printed or illustrated impression, or the back cover when appropriate. All other original copies are filmed beginning on the first page with a printed or illustrated impression, and ending on the last page with a printed or illustrated impression.

The last recorded frame on each microfiche shall contain the symbol  $\rightarrow$  (meaning "CONTINUED"), or the symbol  $\nabla$  (meaning "END"), whichever applies.

Maps, plates, charts, etc., may be filmed at different reduction ratios. Those too large to be entirely included in one exposure are filmed beginning in the upper left hand corner, left to right and top to bottom, as many frames as required. The following diagrams illustrate the method:



L'exemplaire filmé fut reproduit grâce à la générosité de:

Bibliothèque nationale du Canada

Les images suivantes ont été reproduites avec le plus grand soin, compte tenu de la condition et de la netteté de l'exemplaire filmé, et en conformité avec les conditions du contrat de filmage.

Les exemplaires originaux dont la couverture en papier est imprimée sont filmés en commençant par le premier plat et en terminant soit par la dernière page qui comporte une empreinte d'impression ou d'illustration, soit par le second plat, selon le cas. Tous les autres exemplaires originaux sont filmés en commençant par la première page qui comporte une empreinte d'impression ou d'illustration et en terminant par la dernière page qui comporte une telle empreinte.

Un des symboles suivants apparaîtra sur la dernière image de chaque microfiche, selon le cas: le symbole  $\rightarrow$  signifie "A SUIVRE", le symbole  $\nabla$  signifie "FIN".


Les cartes, planches, tableaux, etc., peuvent être filmés à des taux de réduction différents. Lorsque le document est trop grand pour être reproduit en un seul cliché, il est filmé à partir de l'angle supérieur gauche, de gauche à droite, et de haut en bas, en prenant le nombre d'images nécessaire. Les diagrammes suivants illustrent la méthode.

rrata  
to

pelure,  
n à



32X



*3. 1. 1756* *Colleg. Nürnberg.*

Das  
**Brittische Reich**

in  
**America;**

Oder:  
Kurzgefaßte Beschreibung  
der  
**Engländischen Stanzstädte**

samt ihrer Macht, Geschichte und Handlung  
in

**Nord-America,**

Nebst zuverlässiger Nachricht von den Gränzstrei-  
tigkeiten und Kriege mit den Franzosen,  
durch eine

**sauber illuminirte Landkarte**  
aller Engländischen Provinzen erläutert.

---

Leipziger Ostermesse 1756.

47

1880

THE UNIVERSITY OF CHICAGO

LIBRARY

1880

THE UNIVERSITY OF CHICAGO

LIBRARY

1880

THE UNIVERSITY OF CHICAGO

LIBRARY

1880



## Vorbericht.

**D**iese illuminierte Landkarte wird die Kenntniß dessen, was den Engländern und Franzosen eigentlich zugehört, der Länder, welche heutiges Tages die Materie des Streits unter diesen beyden Nationen abgeben, und die Forts, welche die Franzosen mitten unter den engländischen Colonien, und in denen Ländern, welche die Engländer wieder fordern, gebauet haben, auf eine deutliche Art erleichtern. Die drey gelben Linien, welche durch Neu-York, Neu-England und Neu-Schottland gehen, zeigen, was sich Frankreich gegen Norden von diesen dreyen Provinzen zueignet. Die drey andern gelben Linien aber, welche horizontal gezogen sind, bezeichnen den Umfang, welchen diese Provinzen gegen Westen, nach dem Inhalte derer Freyheitsbriefe würden haben können, die von den Königen in England den ersten Eigenthümern dieser Nation zugestanden worden. Es ist nichts mehr übrig, um eine hinlängliche Kenntniß von dieser Karte zu haben, als eine geographische und historische Beschreibung von den Colonien dieses festen Landes zu geben. Dieses werde ich unparteyisch und so kurz thun, als es mir immer möglich seyn wird. Zur Vermeidung der unnützen Wiederholungen habe ich nur bloß die Lage der Dertter durch die Wörter Nord, Süd, Ost, West u. s. w. ausgedrückt, ohne den Ort zu nennen, in Ansehung dessen der letzte Platz liegt. Dieses wird eigentlich darunter verstanden.

Das



# Das nordliche America.

Dieses Stück der neuen Welt begreift folgende Länder:

Neu-Britannien.

Canada.

Eng.

-ländi-

-sche

Wesi-

-hün-

-gen.

Florida.



Neu

ouisiana.

Mexico,

oder

Neu

Spanien.

Neu-Britannien.

Dieses Land wird gegen Norden durch die Hudsonsbay und Meerenge, welche es von den Ländern unter dem Nordpole absondern; gegen Morgen durch das Nordmeer, gegen Süden durch Canada, und den Meerbusen St. Lorenz, und gegen Abend durch unbekante Länder eingeschränket. Es liegt zwischen dem 50 und 64 Grade Norderbreite.

Es hat von den Engländern den Namen Neu-Britannien erhalten. Das Stück, welches der Hudsonsbay gegen Morgen liegt, ist von den Spaniern Labrador, und von einem wilden Volke, welches gegen Südost darinnen wohnt, Esquimaux genannt worden.

Die Luft ist daselbst überaus kalt, und das Land dergestalt mit Gehölzen, Flüssen und Gebirgen durchschnitten, daß es wenig bekannt ist; es hat aber das Ansehen, daß es eben nicht sehr bevölkert ist, und daß dessen

dessen Einwohner ihren Unterhalt nur von den Biber- und Glendshäuten ziehen, welche sie den Engländern verkaufen, die an der Hudsonsbay Forts haben. Die Wilden tauschen für ihre Pelzwerke Gewehr, Pulver und Blei, Kessel, starke Getränke, grobe Zeuge und allerhand kleine und kurze Waaren ein. Man kennet nur die Küsten von diesem großen Lande. Neu-Britannien besteht eigentlich in dieser Strecke Landes, welche durch die Hudsonsbay in zween Theile gesondert ist, nämlich den ostlichen und westlichen.

Der ostliche Theil ist der vornehmste, und begreift New-North-Wales, New-South-Wales und New-Saverne.

Die Hudsonscompagnie errichtete daselbst unter Karls des II, Königes in England, Regierung im Jahr 1681. einen Pelzhandel, der ihm heute zu Tage sehr viel einbringt. Die Franzosen haben an eben der Bay Niederlagen für eben den Handel gehabt, der ihnen auch sehr einträglich gewesen. Diese, welche über die Nachbarschaft der Engländer eiferfüchtig und mißvergnügt waren, haben sich demselben mit aller ihrer Macht widersetzet. Sie sind wechselseitig Meister von der Bay gewesen. Der Streit ist endlich durch den utrechter Frieden zum Besten der letztern geschlichtet worden, welche daselbst die Factoreyen oder Forts Churchill gegen Nordwest, Hayes gegen Süden, York gegen Süden, New-Saverne gegen Südost, Albania gegen Südost, Rupert gegen Südost haben. Gemeinlich bringt diese Factorey jährlich zwischen 40 bis 50000 Stücke kostbares Rauchwerk, und 10000 Bieverbälge zusammen.

Nebst den Bieverbälgen, als damit das Hauptverkehr getrieben wird, laden die Gesellschaftschiffe noch allerley andres Rauchwerk aus eben derselbigen Gegend, und da selbiges seit einigen Jahren sehr starken Abgang in Europa findet, so trug es nicht wenig dazu bey, daß die Umstände der Gesellschaft ein besseres Ansehen gewannen. Noch ist der Fischleim als ein Nebenast ihrer Handlung anzusehen, und hat die Gesellschaft in denen ihr zugehörigen Schanzen drey Siedereyen zu seiner Zubereitung angeleget. Was sie von engländischen Landeswaaren ausführet, das beträgt das Jahr nicht über 3 bis 4000 Pfund Sterlings, ja wie man sagt, so betrug es innerhalb vierzig Jahren, nämlich von 1699 bis 1738 nicht über 60000 Pfund Sterlings, oder 340000 Thaler.

Von den Bibern, die sie nach England bringet, werden gemeinlich zwey Drittheile von den engländischen Hutmachern verarbeitet, das übrige Drittel wird nach Hamburg und Holland ausgeführt, und von da kömmt es nach Deutschland.

zwar aus den besten machet man Handschuhe von unterschiedlichen Preisen, aus den schlechten wird Leim gefotten.

Es giebt eine große Menge Walfische in der Hudsonsbay. Ware es allen Engländern überhaupt vergünstiget, dahin zu schiffen; so würde, wie man glaubt, der Fang sehr vortheilhaftig für sie ausfallen. Der Gewinnst, den die Compagnie hat, muß also sehr groß seyn, weil sich die beiden Nationen, die einander den Besitz desselben oftmals streitig gemacht, durch die überaus große Kälte nicht haben abschrecken lassen, die dafelbst ist, und sie sieben bis 8 Monate lang in ihren Häusern gleichsam im Gefängnisse hält. Der Schnee fällt dafelbst gemeinlich sehn bis zwölf Fuß hoch; und das Meer friert fast in eben solcher Dicke zu. Dieses Land trägt durchaus nichts zu den Bedürfnissen der Einwohner dieser reichen aber unglückseligen Colonien bey.

Die Hudsonsbay ist der große Busen des Nordmeeres, zwischen Neu-Bräunlich und den Ländern unter dem Nordpole. Man sagt, Friedrich Anshild, ein Däne, sey der erste gewesen, der sie entdeckt habe, da er einen Weg durch Nordwest gesucht, um nach Ostindien zu gehen. Sie führet aber den Namen von einem Engländer, Heinrich Hudson, welcher 1612 in eben der Absicht, wie der Däne, dahin gieng. Er kam auf dieser Reise um. Seit 1742 hat man verschiedene Reisen in dieses Meer gethan, und sich bemühet, dasjenige zu entdecken, was Anshild und Hudson vergebens gesucht haben. Es scheint gleichwohl, daß die Engländer nicht verzweifeln, glücklich darinnen zu seyn.

### Die engländischen Besitzungen.

Dieses Land ist eine große Küste, welche gegen Norden von dem Flusse und Meerbusen St. Lorenz, gegen Osten von dem Nordmeere, gegen Süden von der Halbinsel Florida, und gegen Westen von dem eigentlichen Neu-Frankreich und Louisiana begränzet wird.

Diese Küste begreift von Nordost gen Südwest folgende Provinzen.

Neu-

York.

Neu-England.

Schott-

land.

Maryland.

Virginiten.

Carolina.

Georgien.

Die

## Die Insel Terre neuve oder Neuland.

Diese Insel liegt gegen Osten des Meeresbusens St. Lorenz. Die Straße Belleisle sondert sie davon ab, gegen Norden von Neu-Br. tannien oder dem Lande der Esquimaux. Sie wird von Canada durch eine Meerenge, welche nicht breiter ist, als die zwischen Delvire und Ex-lais, abgesondert. Ihr Umkreis beträgt ohngefähr 300 französische Meilen. Sie liegt zwischen dem 46 Gr. 30. Min. und zwischen dem 71 Gr. 30. Min. Norderbreite. Von England ist sie nur 600 französische Meilen entfernt, und vollendet man die Ueberfahrt nicht selten in 20 Tagen, ja man hat Beispiele noch weit geschwinderer Reisen. Sebastian Cabot, welcher vom Könige in England, Heinrich dem VII, ausgeschiedet worden, erkannte es 1497, und nannte es Stockfischland, weil man diese Fische an seinen Küsten fängt. Die Engländer und Franzosen haben sich daselbst niedergelassen. Die erstern sind seit 1713, kraft des utrecht'schen Friedens im Besitze desselben, woben sie den Franzosen erlauben, daselbst Stockfische zu fangen und zu trocknen, von dem Vorgebirge Bonavista gegen Osten an, bis an das Vorgebirge Rich gegen Nordwest. Die Landeseingebohrnen dieser Insel sind wild, wie die Canadier. Man kennet nur die Küsten dieser Insel, auf deren Gestade man den Stockfisch trocknet. Die vornehmsten Bays in dem mittäglichen Theile sind la Trinite, la Conception und Plaisance. Der Hafen St. Johann gegen Südost ist ein wichtiger Posten, welchen die Engländer besetzt haben. Sonst zählte man in den engländischen Pflanzstädten in Terre neuve, Männer, Weiber und Kinder zusammen gerechnet, ohngefähr 4000 Seelen. Es hat aber, seitdem die Engländer ganz allein Herren von der Insel sind, die Anzahl der Einwohner merklich zugenommen, und vorihrt steigt sie über 6000 Seelen.

Die große Bank Terre neuve ist 60 Seemellen weit gegen Osten von der Insel Terre neuve. Sie ist eigentlich, sagt der P. Charlevoix, ein großes Gebirge unter dem Wasser, welches ohngefähr 200 Seemellen lang ist. Es wird nur wegen der wenigen Eise, die man daselbst in Ansehung anderer Dertter dieses Meeres findet, welches ungenügend tief ist, Bank genannt. Es ist stets mit 20 bis 25 Faden Wasser bedeckt, so daß die Schiffe daselbst ohne Gefahr liegen können, welches es von andern Bänken unterscheidet. Man sieht daselbst jährlich vier bis fünf hundert Fahrzeuge fast von allen europäischen Nationen, vornehmlich Holländern, Engländern und Franzosen, um Stockfische und Wallfische zu fangen. Seitdem aber die Engländer Terre neuve besitzen, will die

die

die Fischeren der Franzosen wenig mehr sagen. Sie sind gezwungen, den bostoner Kaufleuten jährlich für mehr als eine Million Gulden Stockfische abzukaufen, da sie doch zur Zeit des utrechter Friedens alle Jahre wohl 800 Schiffe nach Terreneuve absickten, beynabe 40000 Personen, theils Matrosen, theils Handwerkleute und Handlangert mit dem Fischfange beschäftigten, und alle Jahre 3000 neue Matrosen zogen. Die Stockfische sind daselbst so überflüssig, daß sie zuweilen die Schiffe verhindern. Ein guter Fischer fängt ihrer bis auf 400 des Tages, obgleich diese Fischerey nur mit Leinen geschieht. Man sagt, der Grund der Bank sey mit Muscheln und kleinen Fischen bedeckt, wovon sich die Stockfische nähren. Der Stockfischfang geschieht vom Anfange des Aprils bis zu Ende des Weinmonats. Im Winter ziehet sich dieser Fisch von der Bank weg.

Wer im Stockfischfange geübt ist, der fängt wohl 350 bis 400 in einem einzigen Tage, mehr aber nicht, indem man sowohl durch die Schwere des Fisches, als durch die an der Bank herrschende heftige Kälte ungemein abgemattet wird. Die Fahrzeuge, die man zur Schifffahrt nach Neuland gebrauchet, halten etwa 100 bis 150 Tonnen, und sind mit 20 bis 25 Mann besetzt. Laden sie frische Stockfische, so nehmen sie aus Vorsorge, es möchten bey längerem Verweilen die zuerst gefangenen verderben, den Rückweg nach Hause, so bald sie 30 bis 35 tausend haben, und unterstehen sich nicht, mehrere zu fangen. Ja sie warten zuweilen nicht einmal so lange, bis die Zahl der 30000 voll ist.

Beynabe alle Stockfische, welche der Engländer sowohl an der großen Bank, als in der Gegend von Neuland, an der Küste von Neuengland und Neuschottland fänget, werden nach Portugall, Spanien und Wälschland verführet. Doch wird auf Barbados, und den übrigen englischen Inseln gleichfalls etwas abgesetzt. Dem Vorgeben nach wird an allen nur gemeldeten Orten 200000 Centner gedörreter Stockfisch verkauft, daraus man doch, ohne die Fracht abzurechnen, 138000 Pfund Sterlings oder 782000 thlr. ganz rein, und ohne weitem Umsas löset. Diese ganze große Summe ist lauter Gewinn. Denn dasjenige, was man für den Stockfischbran bekommt, imgleichen für die Auswürflinge, die in den antillischen Inseln, zu Beköstigung der schwarzen Leibeignen gekauft werden, das vergütet alle und jede zu dieser Fischerey erforderliche Kosten, als zum Beispiele, was für Salz, für Rum, für



für Hanf, für Lebensmittel, Küchengeräthe u. s. w. ausgegeben werden muß. Nun beurtheile man die Wichtigkeit dieser Handlung. Man durchgehe alle übrige Beschäftigungen, und sehe, ob eine einzige einen dergleichen ungeheuren Gewinn abwerfe. Doch, es bleibt nicht einmal bey den 13800 Pfund Sterlings, damit diese Fischerey den Reichthum Englands jährlich vermehret, sondern sie verschaffet dem Königreiche auch noch einen andern Vortheil. Sie beschäftigt eine große Menge Leute und Schiffe. Dem gemachten Ueberschlage zu Folge steigt die Fracht für diese Waare bis auf den dritten Theil ihres Werths.

Dasjenige, was davon nach Portugall, Spanien und Wälschland verführt wird, beträgt ganz allein eine Ladung von 30000 Tonnen, erfordert ohngefähr 2700 Matrosen, und kann, wosfern diese Handlung nach der ganzen Wirthschaft ihres Umfangs betrachtet wird, dem Königreiche jährlich etwa 260000 Pfund Sterlings, oder 1473000 Thaler eintragen. Von diesem Gewinnste rühren wenigstens zween Drittheile aus Neu-land her.

Neu-England treibet für sich ins besondere eine Handlung mit gedörretem Stockfische, und es beträgt selbige wenigstens den dritten Theil von dem ganzen Fischfange der Engländer. Die Anzahl der sämmtlichen Schiffe, welche die Engländer zum Stockfischfange gebrauchen, beläuft sich auf fünfhundert.

Der stetige Fischfang hat zu Bevölkerung der engländischen Pflanzorte nicht wenig beygetragen. Nebst dem giebt er den Engländern einen unsäglichen Vortheil über alle andere Völker, welche nur den umschwelfenden Fischfang treiben. Denn da jener sie in den Stand setzet, ihre Fische um einen weit billigern Preis zu geben, als es den Schiffen möglich fällt, wenn sie aus Europa auf die Fischerey auslaufen, und noch in selbigem Jahre wieder nach Hause kommen; so haben sie die Lieferung für ganz Spanien, Portugall, und den größten Theil von Wälschland an sich gezogen. Gegen Südost der großen Bank ist eine andere nicht so große Bank, welche man die kleine Bank nennet.

### Die Insel Cap - Breton oder die Kön. Insel

Liegt gegen Nordost von Acadia zwischen dem 45 und 47 Grade Norderbreite. Sie wird nur durch eine sehr kleine Straße von Acadia abgefondert. Ihre Gestalt ist sehr unordentlich, und sie ist



von vielen Seen und Flüssen durchschnitten. Die Nebel sind daselbst sehr häufig und dick, und die Kälte ist sehr scharf. Die Felder sind eben nicht gut: indessen bringen sie doch die zum Leben nöthigen Sachen hervor. Man findet daselbst Eichen, Fichten zu Masten und allerhand Bauholz. Man giebt vor, es finde sich kein Ort in der Welt, wo man mehr Stöckfisch fangen könne, und wo man mehr Bequemlichkeiten habe, sie zu trocknen. Dieses Eyland gehöret mit zu Neu = Schottland, wie man aus des Königes Jacobs des I. offenem Briefe sehen kann. Die Königin Anna drang bey dem utrechter Frieden sehr auf dessen Wiedergabe: indessen hatten doch die Franzosen die Geschicklichkeit, es zu erhalten. Es ist der Schlüssel von Canada, und wenn es die Engländer 1748 durch den aachener Frieden nicht wiedergegeben hätten, so hätte kein einziges französisches Schiff zu Kriegszeiten nach Canada gehen, noch von da auslaufen können, ohne Gefahr, weggenommen zu werden. Man wird von der Wichtigkeit dieses Eylandes noch besser urtheilen können, wenn man sich die Mühe nimmt, dasjenige zu lesen, was der P. Charlevoix in seiner Beschreibung von Neu = Frankreich davon saget.

Ludwigsburg, Louisbourg, sonst der engländische Hafen, Havre à l'Anglois, ist der vornehmste Ort daselbst. Er ist einer von den schönsten Hafen in America. Die Stadt ist klein, aber wohl gebauet und gut besetzt, und die Einfahrt des Hafens wird zur Rechten und Linken durch Batterien mit Stücken vertheidiget. Die Engländer griffen sie 1746 an. Man brauchte zu diesem Unternehmen 4000 Mann zu Lande von den tapfersten Leuten aus Neu = England, die von dem Generale Pepperel und dem Generalbrigadier Waldo angeführet wurden. Dieser letztere that den ersten Angriff zu Lande; und obgleich der Platz von 266 Stücken großes Geschüzes vertheidiget wurde, welche ein höllisches Feuer auf die Engländer machten; so griffen sie ihn doch mit solcher Unerbrochenheit an, daß er sich nach vierzig Tagen ergab.

Die Sandinsel liegt gegen Südost von dem Eylande Cap = Breton. Die Franzosen hatten sich daselbst gesetzt, sie haben sie aber verlassen, weil es daselbst an süßem Wasser fehlet.

Die Insel St. Johann liegt gegen Westen von der Insel Cap = Breton, und ist nur halb so groß, als diese letztere. Sie gehöret den Franzosen zu. Alle beyde gehöreten ehemals zu Neu = Schott-



Schottland und waren in dem Freyheitsbriefe des Grafen von Sterling mit begriffen.

Die Insel Anticosti liegt an der Mündung des Flusses St. Lorenz. Die Franzosen haben daselbst den Bärenhafen (le Port aux ours), welcher der beste in der Insel ist.

### Die Inseln Bermudes, oder Summer.

Diese Inseln liegen im  $32\frac{1}{2}$  Grade Norderbreite bey nahe drehundert Seemeilen gegen Morgen von Carolina. Johann Bermude, ein Spanier, entdeckete solche zuerst im Anfange des sechzehnten Jahrhunderts. Der Ritter Georg Summer wurde durch die Heftigkeit der Winde dahin verschlagen. Seitdem haben sich die Engländer daselbst niedergelassen, und sind Bester davon geblieben. Es sind dieser Inseln eine große Anzahl, und die meisten derselben so klein und so unfruchtbar, daß weder die Spanier, noch die Franzosen sie haben bewohnen wollen. Die größte darunter ist die, worauf man die Stadt St. Georg erbauet hat, wovon sie den Namen führet. Das vornehmste, was sie hervorbringt, ist Taback, der weit schlechter ist, als der vom festen Lande, indianisches Korn, vortreffliche Früchte, und Holz, Schiffe und Häuser zu bauen.

Die Luft ist daselbst nicht mehr so rein, als sie vor dem gewesen. Die giftigen Thiere können auf diesen Inseln nicht erzeugt werden, noch leben. Es giebt allda Schildkröten von einer ungeheuren Größe. Diese Inseln sind mit Klippen umgeben, welche das Anlanden gefährlich machen. Sie sind den Spaniern so unglücklich gewesen, daß sie dieselben los Diabolos, die Teufel, nennen. Sie sind den Donnerwettern und Stürmen sehr ausgesetzt. Ihre größte Unbequemlichkeit ist, daß es ihnen an süßem Wasser fehlet, denn es giebt daselbst weder Bäche, noch Springbrunnen. Man hat Brunnen allda gegraben, um darinnen das Regenwasser, oder dasjenige zu erhalten, was man aus Carolina dahin bringt. Der König in England ernennet ihren Statthalter und diejenigen, welche den Rath ausmachen. Die Einwohner aber erwählen die Stände oder Abgeordneten zu ihrer Versammlung.



## Acadia oder Neu-Schottland.

Neu-Schottland wird gegen Westen und Norden von dem Flusse St. Lorenz, gegen Osten von dem Meerbusen St. Lorenz und dem Nordmeere, gegen Süden von eben dem Meere, und gegen Südwest von Neu-England begränzet. Es liegt zwischen dem 43 und 49 Grade Nordbreite; das ist, es enthält die ganze Strecke Landes, welche zwischen Neu-England, dem Flusse und dem Meerbusen St. Lorenz und dem Nordmeere begriffen ist. Diese Gränzen sind gerade eben dieselben, welche in der Verwilligung bezeichnet sind, die Jacob der I, König in Großbritannien dem Ritter Wilhelm Alexander u. c. ertheilet hat. Man kann sie in Purgas's Pilgrimage lateinisch sehen.

Die französischen Schriftsteller und neuern Erdbeschreiber geben dieser Landschaft weit engere Gränzen. Sie lassen den Engländern nur die Halbinsel Acadia und ein sehr kleines Stück von dem Lande gegen Norden der Bay Fundi und der Erdzunge. Man sehe des Delisle, D'Anville und Roberts Karten von den engländischen und französischen Besizungen in dem nördlichen America.

### Der Name.

Diese Landschaft hat von denen verschiedenen Eigenthümern, die sie gehabt hat, verschiedene Namen bekommen. Der Name Acadia ist ihr von den Franzosen und Nova Scotia von den Engländern gegeben worden. Man sehe La Fontan, die Verwilligung, welche Ludwig der XIII. verschiedenen Eigenthümern unter diesem Namen ertheilte, und den 12ten Artikel des utrechter Friedens.

Die Engländer haben keinen Siz in America, welcher mehrern Streitigkeiten unterworfen gewesen, und öfters seinen Herrn verändert hat, als dieser. Bald hat er den Franzosen, bald den Engländern zugehöret. Diese letztern haben sich das Eigenthum desselben durch die Entdeckung zugeeignet, welche Cabot im Jahr 1497 unter Heinrichs des VII. Regierung davon gemacht hat. Daher hat dieses Land auch im Anfange ein Stück von Virginien ausgemacht; und die westindische Compagnie hat kraft der von Jacob dem I. erhaltenen Artunde denjenigen, die sie in ihrem Dienste hatten, genauen Befehl gegeben, zu verhindern, daß sich kein Fremder daselbst seßete, es sey unter was für einem Vorwande es wolle.

Es verfloßen seit Cabots Entdeckung hundert und fünf Jahre, ohne daß man irgend einen Siz daselbst anlegte. Die Engländer versuch-

ten

ten im Jahr 1602 einen allda zu errichten. Weil es ihnen aber nicht geglückt hatte; so hielten die Franzosen vermuthlich dafür, die Landschaft wäre von den Engländern verlassen worden: und nachdem sie sich derselben brüchig hatten, so begriffen sie dieselbe mit unter Neu-Frankreich oder Canada. Im Jahr 1604 legten sie in der Halbinsel den Grund zu einer Colonie unter der Anführung des Herrn de Monto, und bauten daselbst Portroyal, heutiges Tages Annapolis-Royale, und im Jahr 1613 legten sie an der Mündung des Flusses Penagoet oder Penobscot, unter ihres Königes, Heinrichs des IV. Regierung, einen andern Sitz an. Kaum hatten diese neuen Anbömmlinge Zeit gehabt, sich festzusetzen; so erfuhr der Ritter Samuel Argal, damaliger Statthalter in Virginiten, von den Indianern, es gäbe an verschiedenen Orten der Provinz Weiße. Er begab sich im Jahr 1614 dahin; und nachdem er Franzosen daselbst gefunden, welche Forts erbauet hatten, so versagete er sie von da, und zerstörte ihre Wohnungen.

Im Jahr 1621 bewilligte Jacob der I. dem Ritter Wilhelm Alexander Freyheitsbriefe, wodurch er ihm alle Länder dieser Provinz nebst den benachbarten Inseln gab. Dieser Ritter schickte eine Colonie dahin, und Karl der I. errichtete mit der Zeit für diese Provinz einen Orden von Barons, welcher noch besteht. Der Ritter Alexander gab ihnen Cartas dereyen, mit der Bedingung, sie in einer bestimmten Zeit zu bevölkern und anzubauen. Weil keiner von ihnen diese wichtigen Bedingungen in ihren Freyheitsbriefen erfüllet hat; so schelm es, daß sie ihrer Anspitze gänzlich verlustig geworden, die sie darauf hätten machen können.

Im Jahr 1623 trat Karl der I. diese Provinz den Franzosen durch seinen Vermählungsvertrag mit Henrietten Marien von Frankreich ab.

Als die Engländer 1627 mit ihnen Krieg führten, nahmen sie ihnen solche weg.

Im Jahr 1630 verkaufte sie der Ritter Alexander an einen französischen Herrn, Claudius de la Tour; und im Jahr 1632 traten sie die Engländer durch den Vertrag zu St. Germain en Laye an die Franzosen ab.

Im Jahr 1654 nahmen die Engländer sie ihnen wiederum weg; und da Stephan de la Tour, des Herrn Claudius de la Tour Sohn und Erbe, das Recht bewiesen hatte, welches er auf das Eigenthum dieses Landes, kraft des Kaufes, hatte, den sein Vater gethan; so sprach ihm der Protector Cromwel solches zu, und erlaubete, daß er desselben genoss.

Im Jahr 1656 verkaufte eben der Stephan de la Tour dem Ritter Thomas Temple und dem Herrn Wilhelm Crown Neu-Schottland. Im Jahr 1662 bewies dieser Ritter das Recht, welches er auf Neu-Schottland hatte, und erhielt von Karln dem II. die Bestätigung nebst der Statthalterschaft auf sein Lebelang zc.

Im Jahr 1667 erhielt der Ritter Temple Befehl, diese Provinz den Franzosen, kraft des Vertrags, wieder zu geben, welchen diese bey den Nationen in diesem Jahre zu Breda schlossen; und auf die Beweise, die er von sein. unumstößlichen Rechte darauf beybrachte, und auf die Forderung, die er that, es möchte ihm eine gewisse Summe zur Schadloshaltung desjenigen, was er theils zur Erkaufung dieser Provinz, als auch zur Erbauung einiger Forts daselbst zc. aufgewandt, ausgezahlt werden, bewilligte ihm die Regierung die Summe von 16200 Pf. Sterling und versprach, ihm solche zu bezahlen. Im Jahr 1674 starb der Ritter Temple und setzte seinen Neffen, den Herrn John Nelson, zum Erben dieser Provinz.

Im Jahr 1690 nahmen die Engländer den Franzosen Neu-Schottland wiederum weg.

Im Jahr 1697 gab es ihnen der König Wilhelm durch den russischen Frieden wieder.

Im Jahr 1710 eroberten es die Engländer von neuem, und 1712 wurde es ihnen durch den utrechter Frieden abgetreten; und sie haben es bis 180 behalten. Diese Landschaft ist also vielmals aus den Händen der Engländer in die Hände der Franzosen, und aus den Händen der Franzosen wieder in die Hände der Engländer nach denen in dem offenen Briefe bezeichneten Gränzen, welchen ursprünglich der Ritter Alexander erhalten, oder auch nach denen Gränzen, die man darauf eingerichtet, und welche sich bis an den Fluß Penobskot oder Pentagoer erstrecken, und wie es in dem 12. Artickel des utrechter Friedens heißt, nach seinen alten Gränzen gekommen. Man kann nachsehen, was der V. Charlevoix in seiner Hist. de la Nouvelle Frange I und II Theile sagt, und was in in the Conduct of the French with regard to Nova Scotia etc. steht, welchen ein Ungenannter aufgesetzt, und Th. Jefferys zu London heraus gegeben hat.

Im Jahr 1730 verkaufte Johann Nelson diese Landschaft, und überließ das Recht darauf dem Herrn Samuel Baldo, einem Edelmann aus Neu-England, welcher sich 180 rechtmäßigen Besitzer davon nennet. Weil aber die Regierung seit einigen Jahren mit vielen großen Kosten

Kosten Leute dahin gebracht; sich daselbst zu setzen, und Soldaten, das Land zu vertheidigen; so hält es um die Bezahlung der 16200 Pf. Stettlinge an, welche man dem Herrn Ritter Thomas Temple schuldig gewesen, oder daß seine Majestät belieben möchten, ihr andere Vändereyen in America zu Schadloshaltung derer in dieser Provinz zu bewilligen, und man zweifelt nicht, daß sie solche nicht bald erhalten werde.

Im Jahr 1749 einige Monate nach geschlossenem aachener Frieden, schrieb der Generalgouverneur aus Canada einen förmlichen Brief an den Statthalter in Neu-Schottland, um ihm die Ansprüche anzudeuten, welche Frankreich auf den nördlichen Theil dieser Landschaft machet. Der in Martinique hat an den Statthalter zu Barbade einen andern, fast von gleichem Inhalte, wegen der Insel Tabago geschrieben.

### Die Beschaffenheit.

Die Luft in Neu-Schottland ist wegen der Gebirge und Gebirge, die es daselbst giebt, kalt, aber rein und gesund. Das Land bringt Getreide, Früchte, Gartengewächse, Hanf, Kupfer und Eisen. Die Weinstöcke tragen daselbst Trauben von sehr gutem Geschmacke. Das Holz, welches zur Erbauung der Schiffe und zu Masten dienet, übertrifft dasjenige an Güte, was wir in Europa haben. Die Weiden sind daselbst vortreflich. Die Wasser sind daselbst klar und leicht, und das Weidwerk und die Fischerey sehr reichlich. Die Bieiber und die Fischottern sind in großer Anzahl daselbst. Die Flüsse daselbst sind tief, und haben einen Ueberfluß an Fachsen und Stören. Das Meer an diesen Küsten hat auch einen Ueberfluß an Heringen, an den besten Stockfischen von der Welt, und an Wallfischen. Neu-Schottland ist den Engländern von der äußersten Wichtigkeit. Es dienet gegen Norden, wie Georgien gegen Süden, denen andern Colonien, die dazwischen sind, zur mächtigen Vormauer wider die Angriffe der Franzosen.

Die beyden vornehmsten Völker, welche ursprünglich in diesem Lande wohnten, waren die Souriquen und Archeminen. Sie sind heutiges Tages auf eine so kleine Anzahl gebracht, daß sie nicht vermögend seyn würden, die Engländer zu beunruhigen, wofern sie nicht von den Franzosen dazu angetrieben würden, wenn diese beyden Nationen Krieg mit einander führen.

Die Halbinsel hängt übrigens an Neu-Schottland durch eine Erdzunge von vier Meilen breit, und wird gegen Westen durch die Bay Sunti davon abgesondert, welche die französischen Erdbeschreiber die französische Bay, und die grüne Bay gegen Osten nennen.

Die

Die Regierung von England machte sich der Einziehung und Behinderung der Truppen und Schiffe in diesem Königreiche nach dem letzten geschlossenen Frieden zu Nutze, um die Colonie in Neu-Schottland zu vermehren, und so vielen abgedankten Deuten Brod zu geben. Sie both den Officiren, Soldaten, Matrosen und andern, die dahin gehen, und sich allda setzen wollten, Bändereyen an, wovon sie innerhalb zehn Jahren nicht die geringsten Abgaben bezahlen sollten. Die Regierung versprach noch über dieses, die Kosten zur Ueberfahrt, zur Ernährung und Unterhaltung der neuen Einwohner ein Jahr lang nach ihrer Ankunft zu tragen, und es sollten ihnen Bewehr, Lebensmittel, Hausgeräthe, Werkzeuge u. d. g. gereicht werden. Dieser Entwurf wurde von dem Mylord Halifax, erstem Commissar bey dem Handlungs- und Plantagengerichte gemacht. Das Parlament hat über vierhundert tausend Pfund Sterlings zur Vergrößerung dieser Colonie bewilliget. Man zählet darinnen auf fünftausend Einwohner, außer denen Truppen, die man dahin geschickt hat.

Die vornehmsten Flüsse sind St. Johann und St. Cruz.

Die merkwürdigsten Verter sind auf der Halbinsel Acadia, nämlich: Annapolis, sonst Portroyal an der Bay Syudi. Es kann daselbst nur ein Schiff auf einmal einlaufen, und man muß mit dem Hintertheile zuerst, und mit unendlicher Vorsichtigkeit einrücken. Dieses kömmt von der Gewalt der Ströme und der Fluth. Außerdem hat die Natur fast nichts gespart, einen der schönsten Hasen in der Welt daraus zu machen.

Gegen Südwest liegt das, den Seeleuten sehr bekannte Sandcap. Halifax, im 14 und  $\frac{1}{2}$  Grad Nördbreite gegen Süden von der Halbinsel in der Bay Chibuctu, an dem Nordmeere, ist heutiges Tages die Hauptstadt und der Sitz des Statthalters der Provinz. Diese Stadt ist seit wenigen Jahren unter der Regierung des Herrn Cornwallis erbauet worden, und führet den Namen des Grafen von Halifax, des großen Beförderers der Colonie. Im Jahr 1749 stunden bereits 350 Häuser da, und man hoffte, es würden noch vor Winters weit mehrere unter das Dach kommen.

Das Parlament bewilligte sehr ansehnliche Summen zur Vergrößerung dieser Pflanzstadt. Eben in demselben Jahre, darinnen die ersten neuen Einwohner nach dem Friedensschlusse dahin abgiengen, gab es zu dieser Einschiffung und für andere Unkosten der Unternehmung, eine Summe von 40000 Pfund Sterlings oder 227000 Thlr. Im Jahr



1750 gab es zu eben diesem Ende noch 57582 Pfund, 19 Schillinge, 3 $\frac{1}{2}$  Pfennig, oder ohngefähr 326298 Thlr. und im Jahre 1751 eine abermalige Summe von 53927 Pfund, 14 Schillingen, 4 Pf. oder 306242 Thalern.

Cameau ist ein Posten gegen Nordost an der Bay und Meerenge dieses Namens, der Insel Cap-Breton gegen über, welchen die Franzosen den Engländern weggenommen haben. Selbst auf der Erdzunge sind zwey Forts: eins gegen Norden an der grünen Bay; das andere gegen Süden an der Bay Fundi, welche die Franzosen erbauet haben, um die Engländer zu verhindern, daß sie nicht von der Halbinsel in das feste Land gehen.

Die Suriquen oder Minnacken sind nach der Erdbeschreiber Meynung einerley Volk unter verschiedenen Namen. Ob ihrer gleich nur eine kleine Anzahl ist; so haben sich die Franzosen derselben doch nützlich bedienet, um die Niederlassung der neuen Einwohner zu verzögern, und sie ohne Unterlaß anzuzwacken. Viele von diesen letztern sind hingerichtet oder geschunden worden: das ist, man hat ihnen die Haut mit den Haaren vom Kopfe gezogen, welche barbarische That von allen Wilden dieses festen Landes ausgeübet wird. Die andern, welche durch diese Grausamkeiten erschreckt worden, haben sich nicht getrauet, sich auszubreiten, die Ländereyen anzubauen, und sind noch in sehr kleinen Gränzen eingeschlossen, ob sie gleich in einem Lande von einem sehr großen Umfange sind.

Die Hizebay (Baie des Chaleurs) ist gegen Süden von der Halbinsel Gaspesie. Sie wird von der großen Hitze so genannt, die daselbst im Sommer ist. Sie hat einen Ueberfluß an Lachse, Stockfischen und Meerschweinen.

Gaspesie ist die Halbinsel oder das nordlichste Land von Neu-Schottland, welches von dem Flusse und dem Meerbusen St. Lorenz und der Hizebay gewässert wird. In dieser Gegend sind die hohen Gebirge unserer lieben Frau, von da man gute Masten holet.

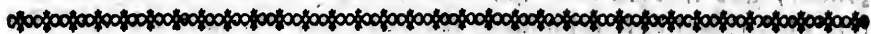
Das Rosenstockvorgebirge, (Cap des Rosiers) ist das östlichste Land dieser Halbinsel. Gegen Norden des Eulandes Bonaventura liegt die durchbrochene Insel, (Isle percée) welche den Schiffen sehr bekannt ist, die nach Canada fahren. Weil sie so klein ist; so habe ich sie auf dieser Karte nicht vorstellen können.

Der Fluß St. Johann ist ein großer und schöner Fluß, welcher seine Quelle in einer kleinen Entfernung von dem Lorenzflusse,



Quebec gegen über, hat. Die Franzosen haben seit dem aachener Frieden zwey Forts, eines an seiner Mündung, das andre ein wenig höher erbauet, wodurch sie Herren von den Indianern am Johannisflusse sind, und stets einen freyen Weg haben. Sie haben oftmals Leute und Kaufmannswaaren von Frankreich nach Quebec, und von Quebec nach Frankreich durch diesen Fluß gehen lassen, damit sie nicht durch den Lorenzfluß gehen dürften, der wegen der Ströme, Klippen und Sandbänke darinnen sehr beschwerlich und höchst gefährlich, und nur seit dem Monate May bis zum Weinmonate wegen der Nebel und des Eises schiffbar ist; da hingegen der Johannisfluß solches den ganzen Winter ist.

Die Bay oder der Meerbusen St. Lorenz ist ein Stück von dem Nordmeere. Dieser Busen ist zwischen der Insel Neuland, (Terre neuve) Cap-Breton, Neu-Schottland, und den Küsten des Landes der Esquimaux eingeschlossen. Er erhält seinen Namen von dem Lorenzflusse, der sich in denselben ergießt.



### Neu-England.

Es hat Neu-Schottland gegen Nordosten, das Weltmeer gegen Osten und Süden, Neu-York gegen Südwesten und Canada, und Canada gegen Nordwesten, wovon es durch den Lorenzfluß abge sondert wird.

Es liegt zwischen dem 41 und 43 Grade Norderbreite.

Ob es gleich unzweifelhaft ist, daß Sebastian Cabot das nördliche America unter Heinrichs des VII Regierung, vier oder fünf Jahre darnach, entdeckt hat, da Christoph Columbus das mittägliche America erfunden; und daß der Ritter Walther Raleigh und andere in Virginien und diesem Lande gewesen; so scheint man doch gleichwohl nichts zuverlässiges von seiner Entdeckung oder seiner Handlung zu haben, bis auf die Reise, welche Bartholomäus Gosnold im Jahr 1602 dahin gethan hat. Er traf mit den Indianern einen sehr vortheilhaften Tausch, und bey seiner Zurückkunft nach England sagete er so viel Gutes von dem Lande und seinen Einwohnern, daß er Kaufleute und andere angesehenere Personen vermochte, daselbst einen Sitz anzulegen. Sie wurden durch einen Freyheitsbrief von Jacob dem I. im Jahr 1606 dazu berechtiget. Die Handelsgesellschaft, welche solches unternahm, hieß von der Stadt Plymouth, worinnen die meisten Glieder

der

der derselben ihre Wohnung hatten, die plymouther Compagnie. Unter der Zeit, da die Compagnie über den glücklichen Erfolg, den sie gehabt hatte, sehr vergnügt war, ereignete sich ein sehr verdrießlicher Zufall, welcher ihre Sachen sehr in Unordnung brachte. Ein Schiffshauptmann in ihren Diensten, der sich gern bald bereichern wollte, jag sieben und zwanzig Indianer an seinen Bord. So bald er sie hatte, lichtete er den Anker und fährte sie nach Malaga, wo er sie einen jeden für 20 Pf. Sterlings verkaufte. Diese Treulosigkeit erbitterte ihre Landsleute dergestalt wider die Engländer, daß sie sogleich aufhörten, die geringste Gemeinshaft mit ihnen zu haben, und sich entschlossen, die Beleidigung zu rächen, die sie von ihnen erhalten hatten. Der Krieg, welcher nach der Zeit unter ihnen gewesen, und die verschiedenen Hindernisse und Widerwärtigkeiten, welche die Compagnie antraf, nöthigten sie, dieser Niederlassung zu entsagen. Indessen unternahmen andere Kaufleute, dahin zu gehen und zu handeln; und eine gewisse Anzahl Independenten, die von dem Herrn Robinson, ihrem Prediger, geführt wurden, begaben sich dahin, und baueten daselbst eine Stadt im 42 Grade der Breite, welche sie Neu-Plymouth nannten. Diese Anzahl wuchs von Tage zu Tage, und wurde eine sehr blühende Pflanzstadt. Sie erhielt einen Freiheitsbrief, wodurch sie die Macht hatte, sich einen solchen Statthalter, einen solchen Rath, und solche obrigkeitliche Personen zu erwählen; ja auch so gar solche Gesetze zu machen; als ihr belieben würden, wenn sie nur nicht den engländischen zum Nachtheile gereichten, und den Vorrechten der Krone zuwider wären. Diese von dem Könige bestätigte und aufgemunterte Niederlassung erregete andere Personen, den Fußtapfen der erstern zu folgen. Man machte Entwürfe, daselbst neue Niederlassungen zu errichten, und begab sich in diese neue Welt. In weniger als zehn Jahren besanden sich über 4000 Colonisten daselbst, und diese Anzahl wuchs in weniger als hundert Jahren bis auf 400000 und drüber, ungeachtet der Hindernisse, die sie antrafen, und der Kriege, die sie mit den Indianern führten. Diese letztern sind iso nur in so kleiner Anzahl daselbst, daß man sie alle kennet. Sie lassen ziemlich wohl mit sich umgehen, wenn man ihnen nur gut begegnet. Neu-England ist heutiges Tages die mächtigste Colonie in America. Seine Reichthümer und seine Macht sind zu einem solchen Puncte gediehen, daß er den Staat, aus welchem es seinen Ursprung genommen, eifersüchtig machet.

Die Geschichtschreiber erzählen ein merkwürdiges Stück von der Billigkeit der Puritaner, die sich in America niederließen. Sie konnten





sich ihrer Anzahl und ihres Freyheitsbriefes bedienen, um sich den bequemsten Ort an den Küsten auszusuchen, wo sie sich setzten, ohne auf die Gerechtfamen der Wilden Acht zu haben, denen dieses Land von Natur zugehörte. Sie wollten aber lieber das Erdreich, welches ihnen nöthig war, von solchen kaufen, und sahen den Freyheitsbrief nur als eine Erlaubniß ihres Herrn an, welche sie berechnigte, mit diesen Wilden Unterhandlung zu pflegen. Es fehlet sehr viel, daß die Spanier das Recht der Natur so weit beobachtet haben. An statt daß sie die Länder, welche sie in diesem festen Lande besitzen, für einen mäßigen Preis hätten erlangen können, haben sie die Waffen gebraucht, und entseßliche Blutbäder angerichtet, um sich den Besitz derselben zu versichern.

Die Luft ist daselbst sehr gesund: und ob gleich das Land mitten in dem gemäßigten Erdgürtel liegt, und eben der Mischung der Luft genießen sollte, als der mittägliche Theil von Frankreich; so erfährt man doch das Gegentheil. Die Kälte ist daselbst im Winter heftig und anhaltend, und die Hitze im Sommer übermäßig. Neu-England ist fruchtbar an Flachse, Hanfe, indianischen Korne, Getraide, Gartengewächsen und Früchten. Auf den Feldern giebt es viel Wildpret, und in den Flüssen und an der Küste viel Fische. Der Stockfisch: und Wallfischfang geschieht an dieser Küste, so wie an der Küste von Neuland.

Die vornehmsten Waaren, die man aus dem Lande holet, sind Pelzwerke, vornehmlich Bieber und Elendshäute, Mastbäume und Holz zum Schiffsbau, welches besser ist, als das norwegische, Mehl, Zwieback, getrocknete Hülsenfrüchte, verschiedene Arten Körner, Salz, Walfleisch, Fische, unter andern frischen und treugen Stockfisch, und eingesalzene Makrelen, Hanf, Flachs, Pech, Theer u. d. g.

Alle Zahlung in dieser Provinz und in den andern engländischen Colonien geschieht in papierner Münze, welche man Provinzbillen oder Creditbills (Bills of Credit) nennet.

Die Güte des Landes, die sanfte Regierung, die Beobachtung seiner vortrefflichen Gesetze sind Dinge, die ganz Europa bekannt sind. Es begeben sich von allen Orten und Enden protestantische Familien, dahin. Seit dreyen Jahren hat der Herr Generalbrigadier Waldo über tausend Personen auf seine Ländereyen geschickt, deren jeder er hundert bis 200 Morgen Acker umsonst gegeben hat.

Die Regierung in Neu-England ist republikanisch, obgleich der König zween Statthalter daselbst hat. Alle Macht besteht bey der allgemeinen Versammlung der Provinz, welche aus ungefähr hundert Personen oder Abgeordneten der Städte und Kraise besteht. Man

\* \* \*

Man duldet in diesem Lande weder läderliche Leute, noch Herumkäufer, noch Bettler. Man trägt besonders Sorge für die Erziehung der Kinder. Ein jeder Ort, wo fünfzig Familien sind, ist verbunden, eine Schule zu halten, um sie lesen, schreiben, rechnen und das Christenthum zu lehren; und an denen Orten, wo es hundert Familien giebt, lehret man sie auch die Sprachkunst zc. so, daß es in der ganzen Provinz kein Kind von neun bis zehn Jahren giebt, welches nicht lesen, schreiben und seinen Catechismus könne. Ich verweise die Neugierigen auf die Beschreibung, welche der Herr Neal von den engländischen Besitzungen in America in zween Octavbänden heraus gegeben hat, und auf die kurze historische und politische Nachricht von den brittischen Niederlassungen in Nord-America (Summary historical and political of the British Settlements in North-America) von W. Douglas, M. D.

Diese Provinz wird in vier Hauptcolonien eingetheilt, wovon dreye ihre besondern Freiheitsbriefe und ihre verschiedenen Regierungsformen haben. Sie gehen von Süden gen Norden, und enthalten ohngefähr 200000 Seelen in sich. Sie heißen:

1. Connecticut, gegen Südwest.
2. Die Insel Rhode und Providence, gegen Südost.
3. Die Massachusettsbay, diesen beyden gegen Norden.
4. Neu-Sampshire, gegen Norden.

Ihre vornehmsten Flüsse sind Connecticut, Merrimack, Saco, Penobscot zc.

### 1. Connecticut.

Die Provinz oder Colonie Connecticut hat ihren Namen von dem Flusse Connecticut, welcher gegen Norden queer durchgeht. Sie kann dreyßig tausend Mann in Waffen stellen. Newhaven ist die vornehmste Stadt darinnen.

### 2. Die Insel Rhode und Providence.

Die Provinz oder Colonie, die Insel Rhode und Providence genannt, hat die Insel Rhode ungefähr 15 bis 16 Meilen lang, und vier bis fünfe breit. Man nennet sie das Paradies von Neu-England, wegen ihrer Fruchtbarkeit und guten Luft. Sie treibt einen großen Handel mit den engländischen Inseln. Newport ist die vornehmste Stadt darinnen. Sie hat einen guten Hafen, welcher durch eine Festung vertheidiget wird, die mit dreyßig Stücken besetzt ist.

### 3. Die Massachusettsbay.

Die Provinz oder Colonie Massachusettsbay begreift New-Plimouth, die Provinz Main und diejenige See- oder Küsten-Land, welche zwischen dieser letztern Provinz und Neu-Schottland liegt, und vor dem die Könige oder Herzogprovinz, heutiges Tages aber der Krals und nicht die Provinz, Sagadahock genannt wird. Massachusettsbay ist die mächtigste und älteste unter allen Colonien.

Boston gegen Osten, 42 $\frac{1}{2}$  Grad Norderbreite ist die Hauptstadt von Neu-England, und die größte Stadt, die unter allen engländischen Besitztungen in America am stärksten Handlung treibt. Der Eingang dazu ist schwer, und wird von zweien Batterien mit Stücken vertheidiget. Die bostoner Bay ist vermindert, alle Fahrzeuge aus England zu enthalten. Die Masten der Schiffe scheinen zu gewissen Zeiten des Jahres daselbst eben so, wie auf der Lysse, einem Walde gleich. Boston hat ungefähr dreißig tausend Einwohner, wovon die Hälfte Nonconformisten sind. Sie ist zwey englische Meilen lang, und an einigen Orten drey Viertel Meilen breit. Die Straßen sind breit und wohl gepflastert, und die Häuser gut gehauet, einige von Ziegeln, andere von Holze. Der Statthalter der Provinz hat daselbst seinen Sitz. Bistol, gegen Süden ist sehr ansehnlich und sehr bevölkert; nach Boston treibt diese Stadt die stärkste Handlung in Neu-England.

### 4. Neu-Hampshire.

Die Provinz oder Colonie Neu-Hampshire liegt zwischen dem Flusse Kennebec gegen Osten, und Neu-York gegen Westen. Der König ernennet daselbst den Statthalter, den Vize-Statthalter und die andern Officiers. Portsmouth ist die Hauptstadt darinnen. Cowas oder Cobasset an dem Flusse Connecticut ist ein Fort, das von den Franzosen nach dem aachner Frieden erbauet worden.

Gegen Norden der Provinz und an dem Ufer des Flusses St. Lorenz, zwischen dem Flusse Sorel und der Insel Orleans sind viele Werke von den Franzosen seit dem utrechtter Frieden erbauet worden. An der Mündung des Flusses Sorel auf dem Peterssee ist das Fort Richelieu.

Die Provinz Main, woraus gewisse Schriftsteller eine besondere Provinz machen, erstreckt sich gegen Nordost bis an den Fluß Penescot. Weil sie den Angriffen der Franzosen und Indianer ausgesetzt ist; so werden die meisten Städte daselbst durch Festungen verthei-

bediget, die man in gutem Stande zu unterhalten bedacht ist. Die Franzosen haben unter den Indianern an den Flüssen Penobscot und Kennebec, Glaubensboten: und obgleich dieser Indianer nicht über drehundert an der Zahl sind; so thun sie doch von Zeit zu Zeit denen Colonisten, die sich gegen Osten dieser Provinz gelasset haben, großen Schaden.

Cap Cod ist das berühmte Vorgebirge gegen Südost von Neu-England.

~~Wiederholte Zeile~~

### Neu-York.

Diese Landschaft liegt zwischen Neu-England gegen Osten, dem Nordmeere und Neu-Jersey gegen Süden, New-Hampshire und dem See Ontario gegen Westen, und eben dem See und dem Flusse St. Lorenz gegen Norden, zwischen dem 40 und  $\frac{1}{2}$  und dem 46 $\frac{1}{2}$  Grade Nordbreite.

Man nannte sie vordem Neu-Schweden, weil sich die Schweden daselbst unter der Regierung der Königin Christina setzten. Die Holländer, welche sich derselben darauf bemächtigten, hießen sie Neu-Niederland. Sie hatten solche von dem englischen Seefahrer, Hudson, gekauft, welcher sie entdeckte, und mit ihnen im Jahr 1608 handelte. Ungeachtet der Widersetzung des Königes in England, Jacobs des I., wider diesen Verkauf, hatten sie dennoch nicht unterlassen, sich in dem an sich gebrachten Lande zu setzen. Sie genossen desselben bis 1618 oder 1619 ruhig, da Sir Samuel Argall, Statthalter in Virginien, ihre Pflanzungen angriff und sie zerstörte. Indessen gab ihnen Jacob der I., an den sie sich wandten, die Erlaubniß, sich auf eben den Küsten zu setzen, wovon er sie verjaget hatte. Im Jahr 1667 gaben sie diese Provinz den Engländern durch den bradaer Frieden wieder. Während des kurzen Krieges, welchen England mit Frankreich vereinigt im Jahr 1672 den Generalstaaten ankündigte, erlangten diese 1673 Neu-York wieder: sie gaben es aber das folgende Jahr, da der Friede mit Großbritannien geschlossen wurde, zurück.

Diese Provinz, welche 200 Meilen in der Länge, und etwan funfzig in der Breite hat, enthält über 50000 Seelen. Sie erhielt den Namen York von dem Herzoge von York, Karls des II. Bruder, welchem sie dieser Herr im Jahr 1664 gab. Der König schicket einen Statthalter dahin. Die



Die Luft ist daselbst gesund und gemäßiget. Der Boden ist fruchtbar an Getraide. Die Wälder sind voller Wildpret. Das Holz ist sehr dienlich zum Schiffbaue. Die indianischen Völkerschaften in diesem Lande bedecken sich des Winters mit Häuten von einigen Thieren, und des Sommers mit einer leichten Haut, oder gehen fast ganz nackend. Diese Völker sind, wie die in Neu-England, sehr schwarzbraun, wild, abgöttisch, und handeln mit den Engländern mit Häuten von Elendsthieren, Bären, Fischottern und Biebern.

Der Fluß Hudson ist der beträchtlichste in Neu-York.

Die lange Insel gegen Südost hat fast 150 engländische Meilen von Morgen gegen Abend, und ist sehr fruchtbar an Körnern und Früchten.

Neu-York, die Hauptstadt, liegt in einer kleinen Insel an der Mündung des Flusses Hudson. Die Holländer nannten sie sonst Neu-Amsterdam. Der Statthalter der Provinz hat daselbst seinen Sitz. Die Stadt wird von einem Magistrate und andern Beamten, wie die Bünfte in den engländischen Städten sind, regieret. Diese Stadt ist die angenehmste in dem ganzen engländischen America. Sie hat über 1000 Häuser, und auf 7000 Einwohner. Die Häuser sind daselbst von Ziegeln und Steinen, nach holländischer Art gebauet.

Albany, sonst Fort Orange, gegen Norden an dem Flusse Hudson, ist die Niederlage der Einwohner dieser Colonie, was den Pelzhandel betrifft. Es finden sich daselbst fast dreyhundert Familien, meist Holländer. Es ist der gewöhnliche Ort zu den Unterredungen, die man mit den Sachemen oder Häuptern der Indianer hält.

Diese ganze Strecke Landes gegen Norden zwischen den Seen Ontario, St. Sacrament, und Champlain und den Flüssen Sorel und St. Lorenz haben gegenwärtig die Franzosen inne, welche sich seit dem utrechter Frieden in den Besitz desselben gesetzt haben. Sie haben daselbst 1725 eine schöne Festung an die Stelle des Forts Crown-point, welches sie den Engländern weggenommen, gebauet, und nennet man solche St. Friedrich. Gegen Norden des Sees Champlain haben sie das Fort Chamblis, und gegen Norden das Fort Sorel an dem Peterssee.

## Neu-Jersey.

Diese Provinz gegen Südwesten von Neu-York, ist von geringem Umfange. Sie liegt zwischen dem 35 und 41½ Grade Norderbreite.  
Ge.



Gegen Süden wird sie von den Wänden des Flusses Delaware, des Flusses Hudson und dem Weltmeere begrenzt. Sie hat eben die gemäßigete Himmelsluft und eben die Beschaffenheit, die Neu York hat.

Sie wurde von den Schweden entdeckt, welche sich daselbst niederließen, und sie Neu Schweden nannten. Die Holländer, wegen dieses Land wegen der Nachbarschaft mit Neu Holland wohl gelegen war, vertrieben die Schweden daraus, und erhielten es, bis es die Engländer vollends eroberten. Diese letztern begriffen es unter Neu York, wovon es der mittägliche Theil war. Man gab ihm den Namen Neu Jersey, als man es von dem nördlichen Theile abtriff. Der König ernennet den Statthalter darinnen.

Man theilet Neu Jersey in das östliche und westliche. Das östliche ist am stärksten bevölkert und am besten bebauet. Die vornehmsten Städte, die man darinnen findet, sind Elizabethtown und Schrewsbury. Der westliche ist nicht so bevölkert, er ist aber in Ansehung des Handels eben so vortheilhaft gelegen, als der östliche.

Vor vierzehn Jahren zählte man sechzehn tausend Einwohner darinnen, worunter dreitausend im Stande waren, zur Vertheidigung des Landes die Waffen zu ergreifen. Damals waren nur sechshundert Indianer da. Man dankt dem Anwachse seines Handels aus dem Anwachse seiner Einwohner urtheilen.

## Pensylvanien.

Pensylvanien hat Neu York gegen Norden, Neu Jersey gegen Osten, Maryland gegen Süden, und die fünf indianischen Nationen gegen Norden und Westen, zwischen dem 38 und 43 Grade Nord verbreitet. Die Himmelsluft und das Erdreich sind fast eben so, wie in Neu Jersey. Im Sommer ist es daselbst sehr heiß, und im Winter oftmals sehr kalt. Das Land bringt einen Ueberflus an Getraide, andern Körnern, Fleischen, Hülsenfrüchten, Wein, Wildpret, Fischerei u. d. g. Seinen Namen hat es von dem Namen Pen, von der Seite der Älteren, dem das Eigenthum und die Regierung von dem Könige Karl dem II. im Jahr 1681 in Ansehung der Dienste seines Vaters, des berühmten Ritters Wilhelm Pen, gegeben wurde. Es liegt Neu Niederland, als es die Holländer im Besitze hatten. Als Wilhelm Pen daselbst ankam, so begnügte er sich nicht bloß mit dem

26  
Bewilligungsbrieße, den ihm der König dazu gegeben hatte: sondern wollte es auch noch von den Oberhäuptern oder indianischen Fürsten selbst kaufen. Dieses gab ihm denn vollends ein unstreitiges Recht auf das Land.

Pensylvanien ist heutiges Tages sehr bevölkert. Es ist merkwürdig, daß dessen Einwohner mit keinem einzigen von ihren Nachbarn, sie mögen Christen oder Indianer seyn, Krieg geführt haben, seit dem sich Wilhelm Penn daselbst niedergelassen. Es enthält über hundert und funfzig tausend Einwohner. Sie genießen daselbst großer Privilegien. Die Regierung ist allda sehr sanft. Die Engländer sind daselbst in größerer Anzahl, als die andern Nationen. Es giebt auch Pfälzer, Schweden, Holländer, Franzosen und Negern darinnen, und die herrschende Religion dieses Landes ist die Secte der Quacker.

Der Handel dieser Provinz besteht in Pferden, Fasdäuben, Ochsen, Fischen, Schweinen, Pelzwerke, Körnern, die sie in den Antillen Inseln gegen Rum, Zucker, Molassen, Salz, Wein, Geld, und in England gegen Hausgeräthe, Werkzeuge, Kleider, Zeug, Gewehr, u. d. g. umsetzen.

Man theilet Pensylvanien in sechs Graffschaften. Die vornehmsten Flüsse sind Delawar, und Sasquahanough. Der Ohio entspringt daselbst.

Philadelphia ist die Hauptstadt darinnen. Sie ist eine von den am besten gelegenen und am besten durchschnittenen Städten in der Welt. Die Gassen darinnen sind breit und gerade. Die Häuser hübsch und gut gebaut. Man zählet ihrer schon über zwey tausend. Im Jahr 1739 belief sich die Anzahl der Einwohner zu Philadelphia sich auf 12240 Seelen. Schwerlich wird sie zu Creter in England sonderlich größer seyn. Gleichfalls erhellet aus dem Zollregister vorhin besagter Stadt, daß vom 25 Merz 1736, 199 Fahrzeuge in ihren Hafen einliefen, dagegen aber 212 ausliefen. Unter die letztern gehörten 53 Schiffe, 21 Schaluppen, und 53 Brigantinen. Im Jahr 1739 liefen nur 161 Fahrzeuge in den Hafen, und nur 171 aus selbigem in die See.

Die Troquesen, die tapfersten unter den wilden Völkern, bewohnen das Land, welches zwischen Neu-York, Pensylvanien, dem See Erie und Ontario, und dem Flusse St. Lorenz liegt. Sie sind kriegerisch, aber grausam, so, daß sie auch ihren Feinden das Blut aus-

läugen. Sie sind in fünf Völkerschaften getheilet, welche die Mohaw-  
 Ten oder Agnes, die Onondas, die Onondagas, die Cayugas, die  
 Senecas sind, denen die Iroquois beygefüget werden, welche die  
 sechste Völkerschaft ausmachen. Eine jede von ihnen stellet eine beson-  
 dere Republik vor, und hat ihr großes Dorf oder ihre Cabane in der  
 Entfernung von 20 bis 30 Seemeilen. Diejenigen, welche sie über-  
 wunden haben, zahlen ihnen eine Schatzung, welche zween von ihren Al-  
 ten jährlich einnehmen. Die Anzahl dieser Indianer mag sich wohl auf  
 sechzehn tausend belaufen. Wenn man aber die Greise, die Weiber  
 und Kinder davon abzieht; so bleiben nicht über funfzehnhundert im  
 Stande, sich zu schlagen. Ihre Sprache ist fast einerley. Ihre Re-  
 gierung gleicht der Schweizer ihrer. Sie haben einen Abscheu vor der  
 despotischen Regierungsform. Sie sind Unterthanen und Bundesge-  
 nossen der Engländer, seit dem alliierten Frieden von 1664, wor-  
 innen sie erklärten, daß sie und ihre Landereyen dem Könige von  
 Großbritannien unterworfen wären.

Durch den Pelz- oder Rauchhandel, welchen die Iroquesen, oder  
 die fünf Völkerschaften mit den Engländern führen, bekommen sie We-  
 ehr, Pulver und Blei, und alles, was ihnen nöthig ist, dessen Kaufsch-  
 als sie nicht wohl von Franzosen bekommen würden. Sie achten diese bey-  
 den Nationen nur, in so weit sie ihre Waaren bedürfen, ob sie ihnen  
 gleich theuer zu stehen kommen. Denn sie bezahlen viermal so viel da-  
 für, als sie werth sind. Die Franzosen haben ihrer ein großes Theil  
 geworben, und hören, um die andern zu gewinnen, nicht auf, ihnen  
 die Engländer, als Feinde des menschlichen Geschlechts vorzustellen.  
 Die Wilden wissen nicht, was sie glauben. Zuweilen rufen sie zweyer-  
 ley Göttheiten an. Sie glauben, die Seele sey unsterblich. Einige un-  
 ter ihnen, die nicht so dumm sind, als die andern, dienen ihnen zu Prie-  
 stern und Aerzten. Sie haben ihre Gebiethen bis an den Fluß der Illi-  
 noisenseit dem 1572sten Jahre erstreckt, da sie die alten Chauanier, die  
 natürlichen Eigenthümer des Landes und des Flusses Ohio, überwandten,  
 denen sie einverleibet waren. Sie behaupten, es komme ihnen durch das  
 Recht der Eroberung zu, so wie auch ein großes Stück von Mississipi.

Zwischen den Seen, Erie und Ontario ist der Fluß St. Lorenz, in  
 dessen Mitte man den berühmten Wasserfall oder Niagara Sprung  
 sieht. Dieß ist der große Weg von Mississipi nach Canada, und derer  
 Nationen, welche die Gegenden um die Seen bewohnen, um nach den  
 englischen Pflanzstädten zu gehen.



Im Jahr 1704 verbrauchte Pensylvanien bereits für 18000 Pf. Sterlinge Waaren, die aus Eng. und Komen. Gleichfalls vermehren die Auflagen auf die nach England gebrachte pensylvanische Landwaaren die Einkünfte der Krone um 30000 Pf. Sterlinge.

Was Pensylvanien ausführt, das bestehet in Waizen, Mehl, Zwieback, eingepöbelten Rind- und Schweinefleisch, Schinken, Smet, Hon, Butter, Seife, Weyen, von Baumwache, Mandelheife, Marquiden, Hopfen, Apffelwein, zugerethen Leder, Zalk, Zalklichter, Bienenwache, Baumwache, Doppelbieren, Seindl, Häuten, Pelzwerk, Rieerbälgen, und etwas weniges Taback.

### Maryland.

Diese Provinz hat Pensylvanien gegen Norden und Osten, und Virginien gegen Süden. Zwischen dem 37<sup>en</sup> und 40<sup>en</sup> Grade Norderbreite. Sie wird durch den Fluß Patowmack gegen Westen begrenzt. Ihren Namen hat sie von Karls des 1<sup>en</sup> Königes in England, Gemahlinn, Maria, erhalten. Dieser Herr sonderte Maryland von Virginia ab, am 25. Octobr. 1632. Casper Lord Baltimore, im Jahr 1632, zu haben. Es ist eins von dem schönsten Kronlehen, und der Eigenthümer hat daselbst eine sehr große Gewalt.

Die Luft und das Erdreich in Maryland haben eben die Eigenschaften, als die in Virginien, wovon diese Provinz vorher einen Theil ausmachte. Ihr vornehmster Reichthum ist der Tabackhandel. Man findet daselbst alles im Ueberflusse, was zum Leben nöthig ist. Das ordentliche Getränk der Einwohner ist Eider, welcher daselbst sehr gut ist.

Man genießt allda großer Privilegien. Die Regierung wurde nach dem Muster der in England eingerichtet. Der Eigenthümer kann die Versammlung verlängern, oder aus einander gehen lassen, wenn es ihm gut dünkt, und es ist keine Acte kräftig, als wenn der Eigenthümer oder sehr Abgeordnete für gezeim gehalten hat.

Vor vierzig Jahren zählte man sechzehn tausend englische Einwohner in Maryland. Jetzt zählt man ihrer über vierzig tausend. Die Handlung hat sich nach dem Verhältnisse der Einwohner darinnen so stark vermehret, daß der Lord Baltimore sehr ansehnliche Einkünfte daraus zieht.

Die Indianer dieser Landschaft wohnen an der östlichen Küste, wo sie zwey bis drey Dörfer haben. Ihre Anzahl ist sehr klein. Sie hat sich nicht

nicht so wohl durch die Kriege vermindert, die sie mit den Engländern gehabt haben, als vielmehr durch diejenigen, die sie beständig unter sich führen. Sie sind Betrüger und überaus große Faulenzer. Sie werden in Stämme abgetheilet, deren jeder einen besondern König hat. Der Fluß Ohio hat seine Quelle in diesem Lande, und da er gegen Südwest fließt, verliert er sich in Mississippi. Man theilet die Provinz in elf Grafschaften; sechs liegen gegen Westen, und fünf gegen Osten der Chesapeakebay, wo es viele Städte giebt. Die vornehmsten sind St. Maria gegen Süden, und Annapolis gegen Norden, sonst Arundelton, an der Bay.

\*\*\*\*\*  
**Virginien**  
 \*\*\*\*\*

Virginien hat Maryland gegen Nordosten, wovon es durch den Fluß Potomack abgefondert ist, das Nordmeer gegen Osten, Carolina gegen Süden, und gegen Westen diejenigen weitausflüßigen Länder, die sich bis an das Südmeer erstrecken, wie die Karte auf dieser Karte nach Jacobs des I. Freyheitsbrieffe zeigt. Es liegt zwischen dem 37 und dem 40 Grade Nordbreite.

Die Winter sind daselbst zuweilen ziemlich rauh; obgleich gemeinlich die Kälte nicht lange anhält. Im Sommer empfindet man darrinnen beynah eben die Hitze, wie in den mittäglichen Theilen von Spanien.

Das Land ist sehr fruchtbar an Mais, an allerhand Früchten und einigen Wurzeln, woraus die Americaner Brod machen. Man findet daselbst wilde Weinstöcke, welche gute Trauben tragen. Es wächst all da viel Taback, welcher sehr hoch gehalten wird. Die Einwohner befließen sich vornehmlich, diese Pflanze zu bauen. Es giebt eine große Menge Elendschiere und andre Thiere all da, deren Häute sehr hoch geschätzt werden; Löwen; Bäre, Hirsche, Caninchen, eine große Anzahl indianischer Hähne, und anderes Geflügel.

Das Land wurde, wie man sagt, vom Sebastian Cabot, im Jahr 1497 unter Heinrichs des VII. Königs in England Regierung entdeckt. Der Ritter Walter Raleigh hat gewiß die Ehre gehabt, diese Landschaft im Jahr 1584 zu entdecken, und daselbst den ersten Sitz anzulegen. Er gab ihr den Namen Virginien, der Königin Elisabeth zu Ehren, welche sich nicht vermählte. Virginien erstreckte sich vordem von

Florida bis nach Neu-Schottland, und umhieß Neu-England, Neu-Pork, Neu-Jersey, Pensylvanien, Maryland und Carolina. Die Kriege und die Bluthäßer, welche der bösen Regierung der Eigenthümer zuzuschreiben sind, haben den Fortgang dieser Colonie überaus sehr aufgehalten. Seit 1679 aber hat sie sich immer mehr und mehr verstärkt. Virginien hat im Jahr 1703, ohne die Franzosen und Schwarzen zu rechnen, bereits 60000 Seelen in sich begriffen, heute zu Tage aber sind ihrer, alles zusammen gerechnet 140000 an der Zahl; indem das Land seit dem Anfange des gegenwärtigen Jahrhunderts sich merklich aufgezogen hat.

Die ursprünglichen Landeseinwohner sind nur in kleiner Anzahl. Ihre Trägheit ist Ursache daran. Sie vernachlässigen ein Land, welches ihnen alle Sachen überflüssig bringen würde, wenn sie es bauen wollten. Sie kleiden sich in wilde Thierhäute. Sie wachen sich ihren Leib, um desto schöner auszusehen. Im Sommer gehen sie nackend, und bedecken nur diejenigen Theile, welche die Scham nicht erlaubet zu nennen. Die Untreu in der Ehe ist bey ihnen ein nicht zu verzeihendes Verbrechen, und ob ihnen gleich die Ehescheidung erlaubet ist; so kommen sie doch selten zu dieser Trennung. Die Mannspersonen beschäftigen sich nur mit der Jagd, der Fischerey, dem Kriege und andern dergleichen Uebungen, unterdessen daß die Frauenspersonen das Feld bauen, und die Hausarbeit verrichten. Ihr größter Handel ist mit Häuten von denen Thieren, die sie erlegt haben. Ihre Waffen sind der Bogen, Pfeil und eine Keule. Ihre Religion ist, daß sie alles das anbeten, wovon sie sich fürchten, als das Feuer, Wasser, den Donner, die Stürcke, die Pferde und vornehmlich den Teufel.

Der vornehmste Reichthum des Landes ist der Taback, wovon die Colonie jährlich fast hunderttausend große Fässer nach England schicket. Dieser einzige Artikel brauchet drey bis vierhundert Schiffe, und über vierausend Matrosen. Ueber sechzigtausend Fässer werden in fremde Länder ausgeführt, welche zu 5 Pf. Sterlings das Faß, 300000 Pf. Sterlings bringen, ohne die Zölle und Fracht zu rechnen, welche dieser Handel verschaffet. Man hält dafür, es wären nicht weniger, als fünf-hunderttausend Einwohner in Virginien, die Negern mit dazu gerechnet, welche man daselbst brauchet. England schicket die meisten zum Leben nothwendigen Sachen dahin, als Lächer, Seide, indianische Waaren, Wein, allerhand Arten Zeug, Hüte, Schuhe, Strümpfe, Flauele, Nägel, Aexte, Messer; mit einem Worte, England versteht es mit

unzähligen Sachen, die bey ihm gezeuget oder gemacht werden, welche sich bey nahe auf eine Million Pf. Sterlings belaufen. Das Beste dieser Nation erfordert es, den Anwachs daselbst zu befördern, vornehmlich an fremden Colonisten aus den protestantischen Ländern; indem es augenscheinlich ist, daß man immer mehr zum Essen und Trinken gehörige Waaren braucher, so wie das Volk zunimmt.

Man theilet Virginien in 25 Grafschaften.

Die Chesapeakbay bewässert Südosten.

Die vornehmsten Flüsse sind der Patowmack gegen Norden, der James gegen Süden, und Bois gegen Westen.

Jamestown gegen Süden an dem Flusse James, der Hauptstadt in Virginien und Williamsburg, einige Meilen von Jamestown, sind die merkwürdigsten Oerter darinnen. Die Städte dieser Provinz sind nicht sehr bevölkert; weil sich die vornehmsten des Landes bey ihren Pflanzungen aufhalten.

## Carolina.

Carolina liegt zwischen Virginien gegen Norden und Georgien gegen Süden, wovon es durch den Fluß Savannah abge sondert wird; und zwischen dem Nordmeere gegen Osten und dem Flusse Mississippi gegen Westen. Karls des II. Freyhheitsbrief läßt sich die Gränzen desselben bis an das Südmeer erstrecken. Nach dem Freyhheitsbriefe liegt es zwischen dem 29 und 36½ Grade Norderbreite. Man theilet es in das nördliche und südliche Carolina.

Die Luft ist daselbst rein und gesund, aber weit heißer, als in Virginien. Das dasige Erdreich ist fruchtbar an Früchten, Körnern, Hülsenfrüchten, Holze und Reiske. Man holet daraus fast alle Arten von Lebensmitteln, womit man die englischen Antillen versiehet. Die Weinstöcke kommen daselbst sehr gut fort. Die Maulbeerbäume sind überflüssig allda, welche die Seidenwürmer ernähren. Die Lichtmyrthen oder Wachsbäume sind daselbst in größerer Anzahl, und kommen in dieser Provinz besser fort, als in den andern englischen Besizungen. Es giebt viele wilde Thiere und Wildpret daselbst. Es finden sich wenig Länder, die so bequem zur Handlung und Schiffahrt sind, als dieses, wegen der vielen schiffbaren Flüsse, die es bewässern. Das Ungeziefer ist daselbst sehr beschwerlich. Die Gehölze sind voller Schlangen, jedoch haben sie kein Gift, nur die Schellenschlangen sind giftig.

Die



Die Flüsse gegen Süden sind sehr fruchtbar; sie haben aber Meer-Del-  
 fräse und andere große Fische; als Crocodille, die sehr gefährlich sind.  
 Diese Provinz war vordem ein Theil von Florida; daher ist von  
 einigen Erdbeschreibern das engländische Florida genannt worden. Die  
 Spanier setzten sich daselbst zuerst. Weil die Franzosen die Spanier  
 verlassen ansahen; so setzten sie sich daselbst unter Karls des IX.  
 in Frankreich Regierung, von dessen Namen es hernach den Namen  
 Carolina seit dem geführt hat. Die Spanier verjageten die Franzosen  
 daraus, denen sie grausam begegneten. Diese letztern verjagten ihrer  
 Seite die Spanier wieder, denen sie auf eben die Art begegneten; wie  
 sie ihnen begegnet hatten. Im Jahr 1622 ließen sich die Engländer,  
 welche aus Virginien und Neu-England flüchteten, um sich vor dem  
 Bluthate der Indianer zu sichern, an dieser Küste nieder. Ihre Anzahl  
 wuchs daselbst an, und dieses Volk ward so glücklich, daß es sich durch  
 die Handlung dermaßen bereicherte, daß jährlich von Charlesborow über  
 zweyhundert mit Weis, Theer, Wach, Holze und andern Sachen, die  
 das Land hervor bringt, beladene Fahrzeuge, fast insgesammt für Eng-  
 land, abgehen. Sie führen einen vorthellhaften Handel mit den India-  
 nern, denen sie für ihr Weis, Pulver, Blei, Eisenarbeiten, abgege-  
 bene Waffen u. im Umtausche geben. Man rechnet nicht weniger, als  
 50000 Weibern in Carolina. Es ist schade, daß die Handwerker  
 daselbst so rar sind. Man ist genöthiget, einen übermäßigen Preis  
 für europäische Waaren zu bezahlen, die man sehr guten Kaufes im  
 Lande haben könnte, wenn es Künstler genug daselbst gäbe.

Die beyden vornehmsten indianischen Völker, ihre Nachbarn  
 sind die Coecken und die Cheraken, mit denen die Engländer lange  
 Zeit Krieg geführt haben. Diese Völker sind ihnen gegenwärtig un-  
 terworfen, und dienen ihnen zu einer mächtigen Vormauer wider die  
 Franzosen und Spanier.

Die Einzebohnen des Landes sind nicht so wild, als die in eini-  
 gen andern Ländern von America. Sie sind von Natur weiß, sie mah-  
 len sich aber die Haut, welches sie gelb und ockrenfarbig macht. Sie  
 gehen gemeinlich nackt, und bedecken sich nur die Mitte des Leibes.  
 Sie sind sehr lasterhaft, spitzbüblich, verwegen, betrügerisch. Sie  
 sind so eifersüchtig auf ihr Haupthaar, daß sie solches für nichts in der  
 Welt verlieren wollten. Die Jagd und das Fischen sind ihre liebsten  
 Beschäftigungen. Sie bauen indessen doch die Ländereyen: sie säen  
 aber für ihren Unterhalt auf vier oder fünf Monate, ohne weiter hin-  
 aus

aus zu denken, und halten sich über die Engländer auf, daß sie sich wegen des künftigen so viel Sorge machen. Sie unternehmen nichts, ohne einen allgemeinen Rath, welcher aus den Häuptern und Räten oder Alten der Cantonen bestehen, die sich alle Morgen versammeln. Sie beten die Sonne und den Mond an, und halten ihre Pfaffen in großen Ehren.

Man theilet dieses Land in das nordliche Carolina und südliche Carolina. Ein jedes hat seinen Statthalter, und wird wieder in Grafschaften und in eine gewisse Anzahl Pfarren eingetheilt.

Die vornehmsten Flüsse, die es bewässern, sind von Süden gegen Norden, der Savannah, der Sante und der Clarendon.

Das Cap Fear, mitten in der Provinz, ist der Ort, wo es in Nord und Süd abtheilet.

Charleston, im 33 Grade Nordbreite, die Hauptstadt der Provinz, ist sechs englische Meilen vom Meere an der Mündung des Flusses Cooper erbauet. Es ist der einzige Freyhafen, den man daselbst hat.

Man führet alles dahin, was das Land bringt. Es wird daselbst ein ansehnlicher Handel getrieben. Die Stadt hat nicht über 600 Häuser und ohngefähr 3000 Seelen.

Man sieht darinnen viele öffentliche sehr wohl gebauete Gebäude. Der Statthalter hat seinen Sitz daselbst.

Die Versammlungen und Gerichte werden alda gehalten. Alle Geschäfte der Provinz geschehen daselbst. Die Barre, welche vor Charleston ist, verhindert die Fahrzeuge von mehr als 200 Tonnen, daselbst einzukaufen.

Diese Stadt hat von dem Orkan und der Ueberschwemmung im 1752ten Jahre vieles erlitten.

\*\*\*\*\*

## Georgien.

Georgien, welches in dem südlichen Carolina eingeschlossen ist, liegt zwischen dem Flusse Savannah gegen Norden, dem Flusse Altamaha gegen Süden, dem Nordmeere gegen Osten und Mississippi gegen Westen. Nach dem Freyhheitsbriefe erstrecket es sich, wie Carolina und Virginia, bis an das Südmeer.

Es liegt zwischen dem 31 und 34 Grade Nordbreite, und hat von Südost gegen Nordwest 300 englische Meilen in der Länge. Die Spanier fordern es wieder als ein Stück von dem spanischen Florida.

Im Jahr 1732 wurde es von dem südlichen Carolina abgesondert, und man unternahm es, daselbst eine Colonie zu errichten, welcher man den Namen Georgien, dem Könige Georg dem II zu Ehren,

gegeben hat. Der Herr General Oglethorpe, ein sehr wirksamer und für das Beste seines Vaterlandes höchst eifriger Mann, begleitete die ersten Colonisten dahin. Man machte zu gleicher Zeit eine schöne Beschreibung des Landes bekannt. Das Parlament bewilligte ansehnliche Summen, welche nebst den Geschenken vieler Privatpersonen diese Niederlassung zu befestigen schienen. Ungeachtet aller Lobspüche aber, die man davon gemacht hat, und der Großmuth, deren man sich gegen die Colonisten bedienet hat, sind doch viele daraus weggelaufen. Es gehen noch immer viele weg, und es steht zu befürchten, daß, wosfern die Regierung in England solchen nicht bald abhilft, Georgien gänzlich verlassen werde. Es ist gegen Süden eben so wichtig, als Neu-Schottland gegen Norden, zur Sicherheit der Colonien, die dazwischen liegen.

### Florida.

Die Landesbesreiber sind wegen der Gränzen dieser Landschaft sehr unterschieden. Die einen haben es zwischen Neu-Mexico, Carolina, dem Nordmeere und dem mexicanischen Meerbusen begriffen; die andern haben es gegen Westen durch den Fluß Mississippi begränzet; und noch andre endlich durch die Bay Pensacola. Seit dem aber die Engländer das Land der Apalachen im 1702 und 1703ten Jahre erobert haben; so nennt man die Halbinsel Tegaste eigentlich Florida. Das ganze Land, welches zwischen dieser Halbinsel und Georgien liegt, geböret zu dem südlichen Carolina.

Die Luft darinnen ist rein und gesund. Die Hitze ist daselbst sehr groß: sie wird aber durch die Winde von dem Meere gemäßiget. Das Land bringt Mais, Früchte, Wildpret, Cassastras, Särbeholz &c. hervor. Es ist längst den Küsten nicht sonderlich fruchtbar; in der Länderey aber sehr, wo man zwey Maiserndten im Jahre hat. Zu gewissen Zeiten des Jahres erscheint daselbst eine ungeheure Menge Tauben. Man findet daselbst Cochonille, Salpeter, Perlen im Ueberflusse, Ambragris, welcher fein Pfund Gold gilt, und Kupfer und Eisenbergwerke. Die Flüsse ernähren viele Crocodile, welche die Einwohner als ein hartes Fleisch essen. Sie gehen fast nackt. Sie reiben sich den Leib mit einigen Oelen, wie die in Carolina, ihre Nachbarn, thun. Außer dem Feldbaue beschäftigen sich die Floridaner mit der Jagd, der Fischerey und dem Kriege. Sie haben keine äußerliche Kellnersübung; doch haben sie einige Berechnung für die Sonne und den Mond. Ihre Pfaffen dienen ihnen zu Ärzten.

ten. Sie sind träge, betrügerisch, hinterlistig, grausam. Sie haben einen tödlichen Haß gegen die Christen. Die Frauenspersonen sind wohl gebildet und stark. Sie gehen mit ihren Männern auf die Jagd und in den Krieg. Sie schwimmen mit ihren Kindern auf dem Rücken über die Flüsse.

Sebastian Cabot, welcher auf Befehl des Königes in England Heinrichs des VII abgegangen war, an der Westseite einen Durchgang in das Südmeer zu suchen, entdeckete dieses Land, und landete im Jahr 1497 daselbst. Die Spanier sind oftmals hinein gerudert, und allemal wieder mit Pfeilen oder Keulen hinaus gejaget worden. Ferdinand Soto, welcher Peru erobert hatte, rückete im Jahr 1534 hinein, und starb daselbst vor Verdruß, weil er keine Schätze von Gold und Silber allda fand, wie er es gehoffet hatte. Im Jahr 1549 schickte Karl der V Ordensleute dahin, die wilde Gemüthsart der Einwohner sanfter zu machen: allein, diese Wilden schunden sie lebendig, und hingen ihre Häute vor den Thüren ihrer Hütten auf.

Florida hat diesen Namen von eben dem Soto erhalten, entweder weil er am Palmsonntage daselbst angekommen, oder weil er das Feld mit Blumen bedeckt gefunden. Man sehe Correals-Reisen.

Der merkwürdigste Ort in dem spanischen Florida ist St. Augustin an dem Nordmeere.

St. Augustin ist eine ziemlich gute Stadt mit einem sehr schönen Hafen. Sie hat vier große Straßen, und ist mit ziemlich guten Festungswerken versehen, ob sie gleich nicht nach dem heutigen Geschmacke sind. Sie wird auch durch eine kleine Citadelle vertheidiget, welche dienet, die Einwohner im Zaume zu halten. Die Engländer haben sie belagert, erobert und zweymal ausgelündet, und zweymal haben sie sie vergebens belagert. Der Besitz dieses Places ist in Kriegeszeiten den Engländern von der äußersten Wichtigkeit gewesen, ohne zu rechnen, daß ihre Niederlassungen in Süden vor allem Angriffe von Seiten der Spanier bedeckt seyn würden.

Cap-Florida ist die südlichste Landspitze.

Penacola an der Bay, eben dieses Namens, in dem mericanischen Meerbusen, über dessen Besitz die Franzosen oftmals gestritten haben, gehöret heutiges Tages den Spaniern. St. Mark, an der Apalachenbay und St. Matthias gegen Osten sind von dem Generale Oglethorpe zerstöret worden. Seit dem aachener Frieden aber haben die Spanier viele Forts gegen Norden an dem Flusse St.



Man gebauet, und den letzten Sommer ist eine beträchtliche Anzahl Familien von der Havana gekommen, die sich in dem Lande der Apalachen niedergelassen haben.

Der Meerbusen von Florida, oder der Canal von Bahama ist das Meer, welches zwischen den Inseln Bahama und der Küste der Halbinsel Tegeste liegt. Der Strom ist daselbst überaus stark, welcher die Schiffe aus dem mericanischen Meerbusen, in das Nordmeer führet, wenn sie nach Europa zurück kehren.

\*\*\*\*\*  
**Neu-Frankreich.**

Neu-Frankreich ist das große Land zwischen den unbekanntten Ländern gegen Norden, den engländischen Besitzungen gegen Osten, dem mericanischen Meerbusen gegen Süden, Neu-Mexico und den unbekanntten Ländern gegen Westen.

Es wird in den nördlichen Theil, welcher Canada heißt, und in den südlichen, den man Louisiana nennet, eingetheilt.

\*\*\*\*\*  
**Canada.**

Canada liegt gegen Westen von Neu-Schottland, und gegen Norden von Neu-England, von Neu-York und den fünf großen Seen. Dieses Land wurde im Jahr 1504 von den Portugiesern und Normannen entdeckt. Zwanzig Jahre darnach schickte Franz der 1. Johann Verrazan, einen Florentiner dahin, welcher im Namen dieses Herrn davon Besitz nahm, und im den Namen Neu-Frankreich gab. Verrazan wurde daselbst von den Wilden ergriffen und gestessen. Obgleich dieses Land mitten in dem gemäßigten Erdgürtel liegt; so ist die Luft daselbst doch sehr kalt. Die Ursache davon sind die Wälder und die große Anzahl Seen, wie auch die Nebel und der Schnee, welcher daselbst von dem November bis in April dauert. Man findet allda einige Eisen- und Kupferbergwerke und verschiedene Arten von Thieren, als Bären, Elendschiete, Hirsche, Fischottern, Marder und Diefel, welche nebst dem Gehölze in der Fischerey den größten Reichthum des Landes ausmachen. Wenn die Schiffe nach Canada und von da weggehen; so fahren sie zwischen der Insel Terre-neuve und Cap Breton durch. Diese letztere ist den Franzosen so wichtig, daß von ihrer Erhaltung die Erhaltung der Provinz Canada und des Handels abhängt, den sie an diesen beyden Orten führen.

Canada und die umliegenden Gegenden, wohnen von etlicher großer Anzahl Nationen bewohnt, deren jede ihre Sprache hat. Sie sind überhaupt gerade, wohlgebildet, munter und silberfarbig. Außer den Haaren auf dem Kopfe, die bey allen sehr schwarz sind, und den Augenbrauen, die sich einige so gar ausbreiten, haben sie nicht ein Härchen auf dem Leibe, und fast alle Americaner sind so beschaffen. Man sieht selten unter ihnen Köhne, Einkügelige und Bucklichter. Einde, Stumme ic. Die Greise und die verheyratheten Personen bedecken sich die Mitte des Leibes, da die jungen Leute hingegen den Sommer über so nackt sind wie die Hand. Das Land ist nicht so bevölkert, als vor dem. Die Kriege sind zum Theile Ursache daran, und es ist auch sehr wahrscheinlich, daß sich eine große Anzahl derselben in unbekante Länder begeben habe. Diese Wilden kennen kein persönliches Eigenthum, welches, so viel Streitigkeiten unter andern Ursachen veranlaßt, und was des eignen ist, gehört auf gleiche Art, und dem andern. Wenn es einem Indianer auf der Jagd nicht gelüdet ist, so hellet ihm keine Mitbrüder aus, ohne darum gebeten zu werden. Wenn seine Flinte schon zerpringet; so bemühet sich ein jeder, ihm eine andere darzubieten ic. Die meisten kennen kein Geld. Nur diejenigen, die an den Thoren der Städte wohnen, bedienen sich desselben. Die andern wollen es nicht anfassn, noch sehen. Sie nennen es die Schlange der Franzosen. Die Kriegeskünste unternehmen niemals etwas ohne Ueberlegung des Nuthes, welcher aus allen Theilen der Welt besteht. Das Alter wolts unter ihnen sehr geehrt.

Die Väter sind willig, obgleich ihre Gemüthsart im Grunde ziemlich launhaft ist. Sie sind überaus sehr zur Rache geneigt. Sie besitzen viel Treulosigkeit, und man kann sich auf ihr Versprechen nicht verlassen. Sie leben meistens ohne Religion und ohne Gesetz. Die französischen Glaubensboten haben einige bekehret. Der Fluß St. Lorenz oder Canada ist der vornehmste unter allen. Er kömmt aus dem Huronensee, geht durch die Seen Erie und Ontario, und ergießt sich in den Nordischen St. Lorenz. Man giebt ihm eine Länge von 200 Seemeilen. Man findet darinnen viele Wasserfälle, welche die Schifffahrt bis nach Quebec unnothig machen. Der größte Wasserfall ist Niagara zwischen dem Erie und Frontenac oder Ontariosee. Man höret das Geräusch davon über zehn Meilen weit.

Die vornehmsten Seen zwischen Canada und Louisiana sind der Eder oder der obere See, der Illinoissee, der Huronsee, der Erieke und Ontariosee, oder Huronsee. Der obere See ist nicht sehr groß, aber wegen der Klippen darinnen und seines schnell dahin eilenden Wassers. Dieser See und der Illinoissee ergießen sich in den Huronensee. Der Huronsee fällt in den Erieke, und dieser letztere verliert sich in dem Ontariosee.

Die merkwürdigsten Dörfer in Canada sind in Saguenay, Montreal gegen Süden, die Drey Flüsse (Trois rivières gegen Norden, Quebec gegen Nordost, Tadoussac gegen Norden an dem Lorenzflusse.

Montreal oder Ville Marie, ist eine Stadt auf der Insel gleiches Namens in dem Lorenzflusse. Sie ist besetzt, und trägt starke Handlung, sonderlich mit Vieh und Bärenhäuten.

Die Drey Flüsse gegen Norden an dem Lorenzflusse ist ein anderes kleines Städtchen.

Quebec gegen Nordost, im 47 und ein viertel Grad Nordbreite, an eben dem Flusse ist die Hauptstadt von ganz Canada, und besonders von Saguenay.

Die Stadt ist mittelmäßig groß, und wird in die obere und untere Stadt getheilet. Die obere liegt auf einem Felsen, und die untere an dem Flusse, welcher daselbst einen weiten und tiefen Hafen bildet. Sie ist sehr bevölkert, wohlgebauet, und wird von einer Stadtelle umgeben, worinnen der Stadthalter von Canada seinen Sitz hat. Es ist ein unumschränkter Rath, viele Ordenshäuser und ein ziemlich schönes Jesuiten-Collegium darinnen.

Die Stadt Cadusse gegen Norden an der Mündung des Saguenay und des Laurents flusses ist die zweyte Stadt in Canada. Ihr Hafen ist gut.

Man findet in einer neuen Karte, die von dem Herrn Buache 1750 herausgegeben worden, ein sehr großes Meer gegen Nordwest von Canada, das Westmeer oder die Westbay genannt. Man findet über dieses gegen Norden von dieser Bay, Meere, Flüsse und Seen, die noch auf keiner einzigen von den bisher herausgegebenen Karten erschienen sind; und die sich von der Hudsonsbay durch Felsen und Berge von einer ungeheuren Höhe abgesondert befinden.

### Luisiana.

Luisiana ist das mittägliche Stück von Neu-Frankreich. Es wird gegen Norden von denen Ländern, welche die Illinois und eine Menge wilder Völkerschaften bewohnen, gegen Osten von Mississippi, gegen Süden von dem mexicanischen Meerbusen, und gegen Westen von Neu-Mexico und weitläufigen unbekanntem Ländern begränzet.

Die Himmelsluft ist mit der in Carolina beynähe eierley. Die Wälder bedecken fast dieses große Land ganz. Es wird von einer großen Anzahl Flüsse bewässert, wovon einige sind, die zu gewissen Jahreszeiten austreten, und es sehr fruchtbar machen. An einigen Orten erndtet man dreymal. Man findet allda Baumwolle, einen Gummi von außerordentlichem Geruche, eine Menge Vieh, und Wildpret, und überhaupt alles, was man haben nöthig ist. Ungeachtet aller dieser guten Sachen ist Luisiana doch schlecht bewohnet, und man dringt sich eben nicht, sich daselbst niederzulassen.

Man hat diesem Lande den Namen Luisiana Ludewig dem XIV. zu Ehren gegeben, unter dessen Regierung es von dem Hrn. de la Salle entdeckt worden, und Mississippi hat man von dem Flusse dieses Namens genannt. Die Indische Compagnie hat es im Besitze gehabt im Jahr 1730 aber gab sie es dem Könige wieder. Die Protesstanten in Frankreich haben mehrmals um Erlaubniß gebeten, sich daselbst niederzulassen; und man hat es ihnen allemal abgeschlagen. Der Admiral Coligni hatte einmal den Anschlag gefasset, sich dahin zu begeben.

Gegen Westen von den Chasawern ist das Land der Alkansaer, welches nach der Illinois ihrem am bequemsten ist, alle Arten von Körnern hervor zu bringen, und Vieh zu züchten. Auf dasselbe gieng die Verwilligung des verlästigten Herrn Laour. Die Alkansaer werden für die größten und wohlgebildesten unter allen Wilden gehalten, und man nennet sie Vorzugweise die schönen Leute. Die Franzosen haben daselbst zwey Forts an dem Flusse Mississippi, 25 Meilen von einander.

Der Fluß Mississippi ist der größte unter allen Flüssen in Luisiana. Er hat seinen Lauf von Norden gegen Süden. Seine Quelle ist unbekannt.

Die

Die vornehmsten Dörter in Louisiana sind das Fort Condé ober Mobile, gegen Osten, an der Bay Mobile; Neu-Orleans gegen Südwest, welches die Hauptstadt ist, und 1717 erbauet worden. und St. Louis oder St. Bernhard gegen Westen, an dem mexicanischen Meerbusen. Man sehe Charlevoix Geschichte von Neu-Frankreich.

Länder, welche die Engländer fordern, und die ihnen von den Franzosen freitig gemacht werden se.

Diese Länder sind von einem weitläufigen Umfang. Sie werden zwischen Canada gegen Norden, dem See Michigan oder der Illinois, dem Flusse der Illinois, dem Flusse Mississipi gegen Westen, der mexicanischen Bay gegen Süden und den engländischen Pflanzstädten gegen Osten begriffen. Man entdecket sie mit einem Blicke auf dieser Karte von den engländischen und französischen Besitzungen in dem nördlichen America.

Die Engländer suchen ihre Gerechtigkeiten auf diese Länder in denen Verträgen und Vergleichen, die sie mit den vornehmsten Völkern gemacht haben, welche solche bewohnen, wodurch sie das Eigenthum und die unumkehrliche Herrschaft derselben erlangt haben.

Die Iroquesen sind die kriegerichsten und furchtbarsten unter allen Völkern in America. Ich habe in der Beschreibung von West-Indianien davon geteilet, worauf ich meine Leser verweise. Diejenigen, welche jenseits des Ontariosee und des Cayuseflusses wohnen, nenne ich die Nord-Iroquesen, weil sie den andern gegen Norden wohnen, und auf französischer Seite sind. Die fünf Völkerschaften sehn sie als Ueberläufer und Abtrünnige an. Am den See Ontario sind vier Forts, als Frontenac, Toronto und Niagara, die den Franzosen gehören; und Oawego, welches den Engländern zusteht.

Die alten Huronen bewohnten das Land oben die Halbinsel, die von dem Huronensee, dem Eriese und Ontariosee gebildet wird. Sie waren sehr mächtig. Die Iroquesen oder sechs iroquesische Völkerschaften von engländischer Seite, haben sie in denen Kriegen, die sie mit ihnen geführt haben, fast gänzlich aufgefressen: es sind ihrer heutiges Tages nur wenig übrig. Die Huronen werden für die wichtigsten unter den Wilden gehalten. Ihr Land ist auch von den Iroquesen erobert worden, die es seit dem 1650sten Jahre in Besitze haben.

Die Algonquiner sind die Ueberbleibsel von einem angesehenen Volke, welches vor dem hundert Seemeilen oberhalb drey Flüsse (Trois-rivieres) wohnete. Sie haben sich zwischen dem Ontario und Huronensee gesücht, nachdem die Iroquesen sie geschlagen und drey Viertel von ihnen aufgerieben haben. Die algonquinische Sprache wird in Canada sehr hoch gehalten, weil alle die Völkerschaften, die auf tausend Meilen in der Runde herum wohnen, die Iroquesen und Huronen ausgenommen, sie vollkommen verstehen.

Die Messisaguer gegen Nordost von dem Huronensee sind von den Iroquesen besieget worden, mit denen sie gegenwärtig vereinigt sind, und die achte Völkerschaft dieses Bundes ausmachen.

Die Kiager oder Nisagiager zwischen dem Huronensee und Michigansee sind Völker, die von eben den Iroquesen besieget worden. Sie haben sich mit den sechs Völkerschaften vereinigt, und machen die siebende von dem Bunde aus. Gegen Norden von ihrem Lande haben die Franzosen das Fort St. Ignace und gegen Süden das Fort St. Joseph, an dem Flusse St. Joseph, und das Fort Pontchartrain an der Meerenge.

Die



Die Almadagher gegen Süden des Michigansees, welche von den sechs Völkerschaften so genant werden, sind Völker, deren Landereyen dem Könige in England 1701 verkauft worden, und welchen Verkauf man 1726 und 1744 bestätiget hat. Gegen Westen und Osten von dem Fort Sandoski, gegen Süden von dem Eriesee ist ein vortrefliches Land zur Jagd, welches auch viel Salz giebt. Es ist der Sammelplatz der Pelze, der Kriegeskleute, und dergleichen von den sechs Völkerschaften, welche auf den Handel gehen. Gegen Südwest von eben dem See ist ein französisches Fort in dem Lande der Senekker gleich ihrer zwey, und an dem Ohio gegen Süden von diesen letztern, ist das Fort Quebne, welches auch den Franzosen gehöret.

Die hintern Ländereyen in Virginien werden von drey merkwürdigen Flüssen, dem Ohio, dem Allegany oder dem schönen Flusse, dem Ababache oder dem Flusse St. Hieronymus und dem Flusse der Illinois gewässert.

Der Ohio ist ein großer Fluß, welcher keine Quellen in dem Lande der Franzosen gegen Nordost von dem Eriesee hat. Er läuft aber 300 französische Meilen weit, und ergießt sich in den Mississipi. Die Ohioer oder Indianer an dem Flusse Ohio, sind ein Stamm, der aus verschiedenen Indianern der engländischen Plantagen besteht, die stets mit den Engländern verbunden, und ihnen unterworfen sind. Die Delawareer und die Shawanoer sind die arsehnlichsten darunter.

Der Ababache oder Fluß St. Hieronymus, hat seine Quelle gegen Westen von dem Eriesee und fließt von Nordost gegen Südwest, da er sich in dem Ohio verliert. Die Indianer, welche das von diesem Flusse gewässerte Land bewohnen, sind die Catawbaer oder Miami, eine mächtige und zahlreiche Völkerschaft, welche das Bändelkorn getreulich beobachtet, das sie mit den Engländern geschlossen hat. Gegen Westen an dem Mississipi haben die Franzosen das Fort Charrees. Der Fluß der Illinois hat keine Quelle fast Südwest von dem Michigansee oder Illinoissee, und verliert sich in dem Mississipi. Er giebt seinen Namen einem Dorf, welches gegen Süden und Westen des Sees gleiches Namens wohnet. Die Franzosen haben an diesem Flusse das Fort Miami.

Die Cherokee sind die zahlreichste Völkerschaft auf diesem festen Lande. Sie bewohnen das große Land zwischen den Apalachenbergen, den Chicafawern, dem Mississipi und dem Ohio. Seit 1729 sind sie dem Könige in England unterworfen. Die Engländer haben eine Anzahl Factoreyen unter ihnen.

Die Creeker wohnen gegen Mittag. Diese Völkerschaft ist auch sehr mächtig, und hat sich seit 1733 den Engländern unterworfen, welche Factoreyen und Siedlungen an allen merkwürdigen Orten der Creeker haben.

Das Fort Toulouse oder Alabama wurde 1715 von den Franzosen weggenommen, ob es gleich acht und zwanzig Jahre zuvor von den Engländern erbauet worden.

Die Chactawer gegen Osten und Westen von Mississipi sind mächtig, und Freunde der Franzosen.

Die Natcheer, gegen die Mündung des Mississipi zu, halten eine ganz und gar despotische Regierungsform. Sie führen selten Krieg, und suchen ihre Ehre nicht in Aufreibung der Menschen. Sie sind von den Franzosen 1720 aufgegeben worden. Das Fort Rosalie ist an dem östlichen Ufer des Mississipi.

Die Chicafawer gegen Norden der Chactawer sind Bundesgenossen und Unterthanen der Engländer, welche Factoreyen in ihren Ländereyen haben.



MAREM  
NORT  
ATLANTICUS

**Erklärung**  
 Der großen Buchstaben  
 welche auf dieser Chart  
 vorkommen.

- N. Sc. Neu-Schottland.
- N. En. Neu-Engelland.
- N. Yo. Neu-York.
- N. Ie. Neu-Iersey.
- Pen. Pensylvanien.
- Mar. Maryland.
- Vir. Virginien.
- No. Car. Nord Carolina.
- Sü. Car. Süd Carolina.
- Ge. Georgien.

Deutsche Meilen 15 in einem Grad

Das Streitige Theil, zwischen Engelland und Franckreich.



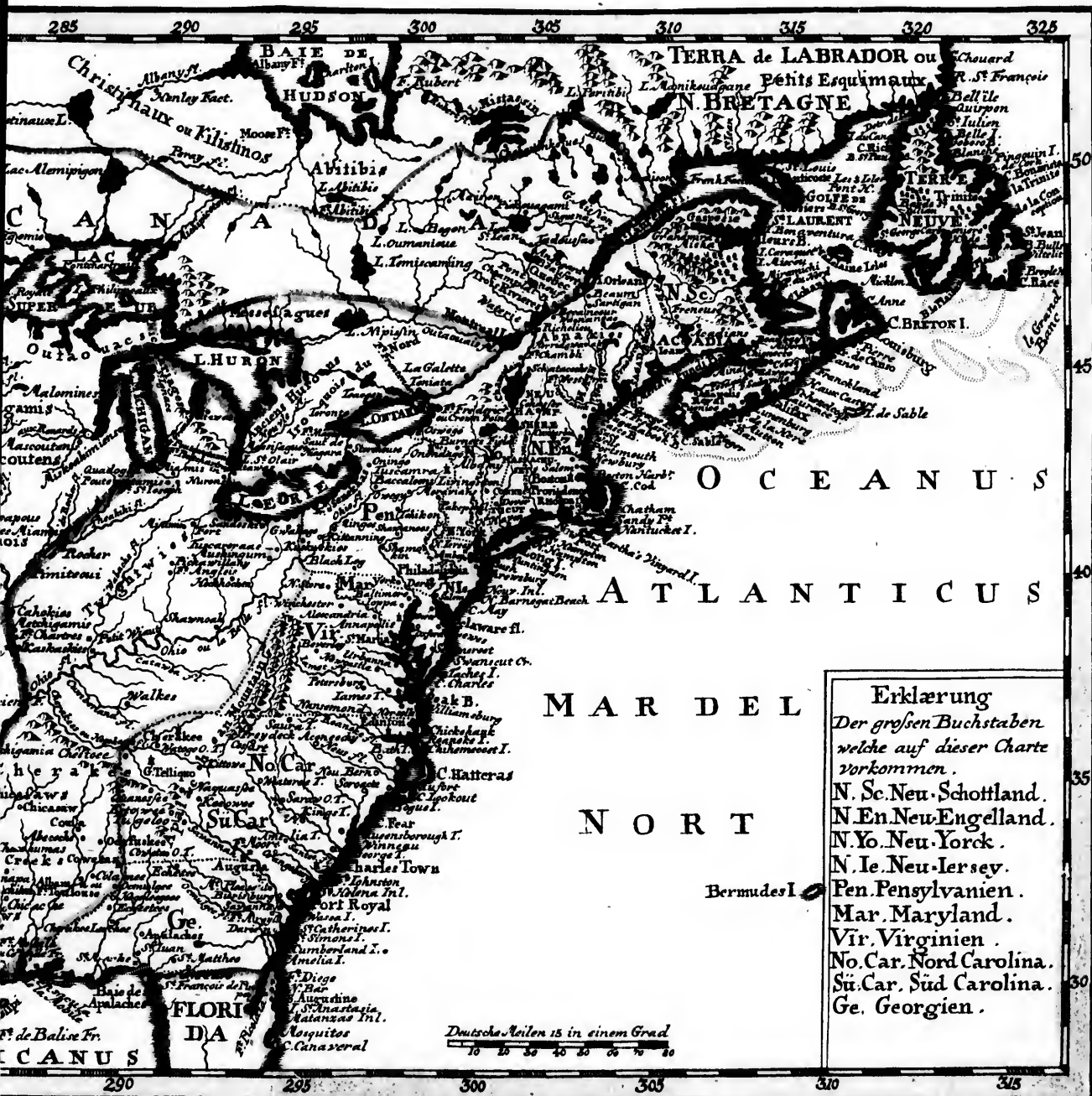
270 275 280 285 290

CHARTE von dem  
ENGELÄNDISCHEN  
u. FRANZOESISCHEN  
Besitzungen in  
NORD AMERICA  
zu finden in Leipzig  
bey  
Joh. George Schreibers  
Seep. Wittb.



50  
45  
40  
35  
30

280 285 290



MAR DEL  
N O R T

**Erklärung**  
 Der großen Buchstaben  
 welche auf dieser Chart  
 vorkommen.  
 N. Sc. Neu-Schottland.  
 N. En. Neu-England.  
 N. Yo. Neu-York.  
 N. Je. Neu-Jersey.  
 Pen. Pensylvanien.  
 Mar. Maryland.  
 Vir. Virginien.  
 No. Car. Nord Carolina.  
 Sü. Car. Süd Carolina.  
 Ge. Georgien.

Das streitige Theil, zwischen Engelland und Franckreich.









**AMERICA**  
 Das Wie und größte Theil  
 der Welt, welches auch die  
 neue Welt genomet wird,  
 hat die Natur selbst in 2 Theile  
 eingetheilt, war nun über  
 dem Isthmo Panamico ge-  
 gen Norden zu liege, das wird  
**AMERICA SEPTENTRIONA-**  
**LIS** oder das **Mittlernächige A-**  
**merica**, und was unter dem  
 Isthmo Panamico gegen Mit-  
 tag zu lieget wird  
**AMERICA MERIDIONALIS**  
 oder das **Mittägige America** ge-  
 nomet.  
 Das **Mittlernächige Ameri-**  
 ca wird in 2 Theile einge-  
 theilt al:  
**H.N. Hispania Nova** Neu-  
 Spanien, oder Mexico.  
**N.M. Nova Mexico**  
**FL Florida**  
**Ca. Canada**  
**AMERICA MERIDIONA-**  
**LIS** oder das **Mittägige Ame-**  
**rica** wird in nachfolgende  
 Länder eingetheilt, als  
**T.F. Terra firma.**  
**Pc. Peru.**  
**Ch. Chili.**  
**T.M. Terra Magellanica.**  
**Tu. Tucumannia.**  
**Pa. Paragay.**  
**Br. Brasilia.** Dieses wird  
 an der See Küste in 14. **Capit-**  
**lanias** oder **Hauptmanfcha-**  
**len** eingetheilt, als:  
**C.d.B. Capitania de Barce.**  
**C.d.M. Cap. de Maragnan.**  
**C.S. Capitania de Siara.**  
**C.R.G. Cap. de Rio Grande.**  
**C.B. Cap. de Baraiba.**  
**C.T. Capitania Tamaraca.**  
**C.d.E. Cap. de Fernambuco.**  
**C.S. Capitania Se regippe.**  
**C.d.A. Cap. Baha de Todos.**  
**C.d.I. Cap. de Ilheos.**  
**C.d.P.S. Cap. de Porto Seguro.**  
**C.d.S.S. Cap. de Spirito Santo.**  
**C.d.R.I. Cap. de Rio Janeiro.**  
**C.S.V. Cap. Sancti Vincentii.**  
**A.R. Das Land der Amazonen.**  
 Die meisten Insula auf dem  
 Mar del Nort, und dem Ma-  
 re Pacifico sind schon auf  
 der **Charte benomet.**



