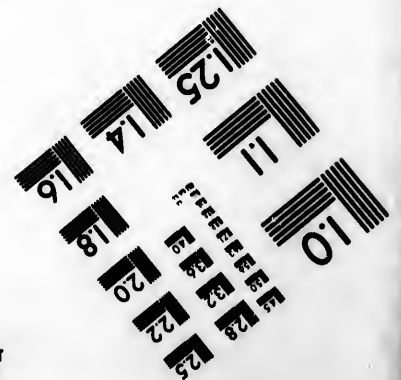





**IMAGE EVALUATION
TEST TARGET (MT-3)**



**Photographic
Sciences
Corporation**

23 WEST MAIN STREET
WEBSTER, N.Y. 14580
(716) 872-4503

18
20
22
25

**CIHM/ICMH
Microfiche
Series.**

**CIHM/ICMH
Collection de
microfiches.**



Canadian Institute for Historical Microreproductions / Institut canadien de microreproductions historiques

01
51

© 1984

Technical and Bibliographic Notes/Notes techniques et bibliographiques

The Institute has attempted to obtain the best original copy available for filming. Features of this copy which may be bibliographically unique, which may alter any of the images in the reproduction, or which may significantly change the usual method of filming, are checked below.

L'Institut a microfilmé le meilleur exemplaire qu'il lui a été possible de se procurer. Les détails de cet exemplaire qui sont peut-être uniques du point de vue bibliographique, qui peuvent modifier une image reproduite, ou qui peuvent exiger une modification dans la méthode normale de filmage sont indiqués ci-dessous.

- | | |
|--|--|
| <input type="checkbox"/> Coloured covers/
Couverture de couleur | <input type="checkbox"/> Coloured pages/
Pages de couleur |
| <input type="checkbox"/> Covers damaged/
Couverture endommagée | <input type="checkbox"/> Pages damaged/
Pages endommagées |
| <input type="checkbox"/> Covers restored and/or laminated/
Couverture restaurée et/ou pelliculée | <input type="checkbox"/> Pages restored and/or laminated/
Pages restaurées et/ou pelliculées |
| <input type="checkbox"/> Cover title missing/
Le titre de couverture manque | <input checked="" type="checkbox"/> Pages discoloured, stained or foxed/
Pages décolorées, tachetées ou piquées |
| <input type="checkbox"/> Coloured maps/
Cartes géographiques en couleur | <input type="checkbox"/> Pages detached/
Pages détachées |
| <input type="checkbox"/> Coloured ink (i.e. other than blue or black)/
Encre de couleur (i.e. autre que bleue ou noire) | <input checked="" type="checkbox"/> Showthrough/
Transparence |
| <input type="checkbox"/> Coloured plates and/or illustrations/
Planches et/ou illustrations en couleur | <input checked="" type="checkbox"/> Quality of print varies/
Qualité inégale de l'impression |
| <input type="checkbox"/> Bound with other material/
Relié avec d'autres documents | <input type="checkbox"/> Includes supplementary material/
Comprend du matériel supplémentaire |
| <input checked="" type="checkbox"/> Tight binding may cause shadows or distortion
along interior margin/
La reliure serrée peut causer de l'ombre ou de la
distortion le long de la marge intérieure | <input type="checkbox"/> Only edition available/
Seule édition disponible |
| <input type="checkbox"/> Blank leaves added during restoration may
appear within the text. Whenever possible, these
have been omitted from filming/
Il se peut que certaines pages blanches ajoutées
lors d'une restauration apparaissent dans le texte,
mais, lorsque cela était possible, ces pages n'ont
pas été filmées. | <input type="checkbox"/> Pages wholly or partially obscured by errata
slips, tissues, etc., have been refilmed to
ensure the best possible image/
Les pages totalement ou partiellement
obscurcies par un feuillet d'errata, une pelure,
etc., ont été filmées à nouveau de façon à
obtenir la meilleure image possible. |
| <input checked="" type="checkbox"/> Additional comments:
Commentaires supplémentaires: | Pagination irrégulière: [1], [1] - 376, 375 - 376 p. |

This item is filmed at the reduction ratio checked below/
Ce document est filmé au taux de réduction indiqué ci-dessous.

10X	12X	14X	16X	18X	20X	22X	24X	26X	28X	30X	32X
			J								

The copy filmed here has been reproduced thanks to the generosity of:

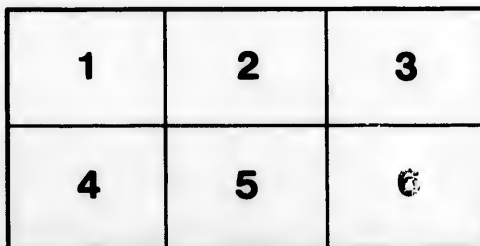
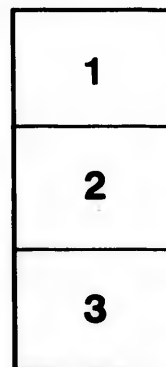
National Library of Canada

The images appearing here are the best quality possible considering the condition and legibility of the original copy and in keeping with the filming contract specifications.

Original copies in printed paper covers are filmed beginning with the front cover and ending on the last page with a printed or illustrated impression, or the back cover when appropriate. All other original copies are filmed beginning on the first page with a printed or illustrated impression, and ending on the last page with a printed or illustrated impression.

The last recorded frame on each microfiche shall contain the symbol \rightarrow (meaning "CONTINUED"), or the symbol ∇ (meaning "END"), whichever applies.

Maps, plates, charts, etc., may be filmed at different reduction ratios. Those too large to be entirely included in one exposure are filmed beginning in the upper left hand corner, left to right and top to bottom, as many frames as required. The following diagrams illustrate the method:



L'exemplaire filmé fut reproduit grâce à la générosité de:

Bibliothèque nationale du Canada

Les images suivantes ont été reproduites avec le plus grand soin, compte tenu de la condition et de la netteté de l'exemplaire filmé, et en conformité avec les conditions du contrat de filmage.

Les exemplaires originaux dont la couverture en papier est imprimée sont filmés en commençant par le premier plat et en terminant soit par la dernière page qui comporte une empreinte d'impression ou d'illustration, soit par le second plat, selon le cas. Tous les autres exemplaires originaux sont filmés en commençant par la première page qui comporte une empreinte d'impression ou d'illustration et en terminant par la dernière page qui comporte une telle empreinte.


Un des symboles suivants apparaîtra sur la dernière image de chaque microfiche, selon le cas: le symbole \rightarrow signifie "A SUIVRE", le symbole ∇ signifie "FIN".

Les cartes, planches, tableaux, etc., peuvent être filmés à des taux de réduction différents. Lorsque le document est trop grand pour être reproduit en un seul cliché, il est filmé à partir de l'angle supérieur gauche, de gauche à droite, et de haut en bas, en prenant le nombre d'images nécessaire. Les diagrammes suivants illustrent la méthode.

ails
du
odifier
une
image

rrata
o-

elure,
n à



A
O
P
Z
C

Après Desuisselton.
T A B L E A U

DE L'UNIVERS

EN GÉNÉRAL,

ET

DE LA FRANCE

EN PARTICULIER,

*Où se trouvent la Description de chaque pays
leur Religion, leur Gouvernement, leur
Commerce, leurs Productions, leurs Mon-
noies évaluées à celles de France, & les
Routes qui conduisent aux villes princi-
pales.*

ENRICHIS DE CARTES GÉOGRAPHIQUES.

TOME QUATRIÈME.

by l.

Le Caravelle

A PARIS,

Chez LECLERC, Libraire, quai des Augustins,
près la rue Gilles-Cœur.

M D C C L X V I I I

Avec Approbation & Privilège du Roi.

T A B L E A U
D E L' U N I V E R S
E N G E N E R A L,
E T
D E L' A F R I Q U E
E N P A R T I C U L I E R.

On se trouvera la Description de chaque pays
leur Religion, leur Gouvernement, leur
Commerces, leurs Productions, leurs Mon-
noies, & les autres de France, & les
Rois qui ont régné sur ces villes prin-
cipales.

ENTRÉE DE CARTES GÉOGRAPHIQUES
T O M E Q U A T R I È M E.

A P A R I S,

Chez ILLICQ, Libraire, dans des Augustins,
près la rue Gilles-Cœur.

M D C C L X V I I I.

Avec Approbation & Privilège du Roi.



TURQUIE
 en EUROPE
 Par R. Sanson le fils
 Geographe du Roy



fe
de
de
pa



T A B L E A U D E L'UNIVERS.



TURQUIE.



LES Turcs tirent leur origine de la partie de la Scythie, qui est entre le Pont-Euxin & la mer Caspienne; leur Empire fut fondé en 1326 par Ottoman qui étendit ses conquêtes sur les Grecs, prit le titre de Sulran, & fixa sa résidence à Bursé; cet Empire qui prit le nom d'Ottoman, devint un des plus puissans du monde, par la prise que Mahomet II, un de ses

Tome II.

▲

successeurs, fit de Constantinople en 1453.
 Depuis ce temps, la monarchie des Turcs
 s'est étendue en Europe, en Asie, en Afrique,
 & comprend environ 800 lieues du levant,
 au couchant; & 700 du midi, au nord:
 la partie d'Europe, est partagée par les
 Monts Castagnats en septentrionale & mé-
 ridionale; elle s'étend entre le 34. degré
 & le 48 de latitude, & entre le 36 & le
 58 de longitude; ses bornes sont au levant,
 la mer Noire & le Don; au midi, la Mé-
 diterranée; au couchant, le golfe de Ve-
 nise; au nord, la Hongrie, la Transilva-
 nie & la Russie. La septentrionale est divi-
 sée en dix provinces, qui sont vers le Pont-
 Euxin, la Valachie, la petite-Tartarie, la
 Bessarabie & la Moldavie; une sur la mer de
 Marmora, golfe entre l'Hellespont & la mer
 Noire, la Romanie; trois vers le Danube, la
 Bulgarie, la Bosnie & la Servie; deux sur le
 golfe de Venise, la Dalmatie & la Croatie.
 La méridionale, comprend l'ancienne Grè-
 ce, le Thessalie, l'Épire, la Morée, la
 Livadie & les îles de l'Archipel.

La Turquie asiatique est divisée en cinq
 parties; qui sont, la Turcomanie, la Georgie,
 la Natolie, le Diarbeck & la Sourie; il y a
 plusieurs de ces pays, tant en Europe qu'en
 Asie, que les Turcs ne possèdent que con-
 jointement avec d'autres Princes; la partie

Turquie.

3

de l'Afrique, comprend l'Egypte & quelques possessions dans la Barbarie & l'Abissinie.

Les Turcs qu'il faut appeller pour leur plaire *Ottomans* ou *Musulmans*, sont bienfaits & sobres, quoiqu'ils fassent quatre repas, car ces repas sont légers; ils ont différentes boissons au lieu du vin, qui leur est défendu par l'Alcoran. Ils sont bons soldats, polis entr'eux. Les Turcs Européens sont sur-tout affables aux étrangers. Ils sont tous charitables & sincères, mais intéressés, ambitieux, quoiqu'effeminés & fort portés à la mollesse & à l'oïveté: ce que l'on attribue à leurs bains sudorifiques. Ces peuples sont gouvernés par un Souverain pour lequel ils ont un grand respect; ils regardent comme un grand bonheur de mourir en le servant; il est le maître de la vie & du bien de ses sujets; ses volontés sont au-dessus de toutes les loix; il hérite de tous les biens, mais ils passent sous son bon plaisir à tous les descendans en payant trois pour cent à chaque changement d'héritier. Cependant, ce souverain si puissant, dont la Cour se nomme *La Porte*, qui a le nom de *Sultan* & que l'on appelle communément le *Grand-Turc* ou le *Grand-Seigneur*, peut au moindre mécontentement être déposé quand

A ij

l'Aga des Janissaires est contre lui ; cet Aga est le chef d'une nombreuse infanterie , nommée la Milice de la Porte , qui est composée de soldats Tartares & de Chrétiens enlevés dans leur enfance , pour être élevés dans le dévouement à leurs maîtres , & dans l'ignorance de leurs familles. Autrefois l'Empereur que l'on déposoit , étoit sûr , lui & toute sa famille , d'être sacrifié par son successeur ; mais aujourd'hui , par une politique plus humaine , il en est quitte pour être renfermé , & même la chute d'un Visir & d'un Bacha , se réduit à une retraite honnête ou à l'exil dans quelques îles de l'Archipel. Les Turcs peuvent avoir jusqu'à quatre femmes , avec autant de concubines qu'ils en peuvent nourrir ; tous les enfans des unes & des autres sont également héritiers & ne sont distingués que par les places qu'ils occupent. La première charge de l'Etat est celle du Grand-Visir ou premier Ministre ; il préside à tous les Divans ou Conseils , les six autres Visirs n'ont aucun pouvoir. Après le Grand-Visir , sont le Caïmacan ou Lieutenant du Grand-Visir , le Bacha de la mer ou Capitan-Bacha , l'Aga des Janissaires : après ceux-ci , sont les Gouverneurs des provinces que l'on nomme Bachas ou Beglierbeis ; ils ont sous eux des Gouverneurs particuliers. La

religion dominante de tous ces pays est la Mahométane ; son chef se nomme le Grand-Mufti ; il est l'interprète & l'oracle de la loi pour toutes les difficultés que l'on y peut faire ; son autorité est si grande que les Sultans mêmes n'ont pas toujours été à couvert de ses jugemens ; il a sous lui plusieurs Muftis & des Imans ; les premiers sont comme les Evêques des Turcs & les derniers comme les Curés ; on y trouve des espèces de religieux retirés du monde , qui peuvent se marier , on les nomme Dervis ; mais leur extérieur mortifié ne les empêche pas de se livrer à des vices grossiers. La religion Mahométane fut établie en 622 , par Mahomet Arabe de nation ; c'est un mélange ridicule de la religion Chrétienne & de la Judaïque , le livre qui la contient , se nomme *Alcoran* , il renferme six préceptes principaux , qui sont la circoncision , la prière , le jeûne , l'aumône , le pèlerinage & l'abstinence du vin : la *circoncision* se fait avec une grande solennité : la *prière* les oblige à cinq courtes prières par jour , & à de plus grandes le vendredi , qui est chez eux le jour le plus solennel de la semaine , ces prières sont accompagnées d'humiliations & prosternations : le *jeûne* consiste dans leur Ramadan ou Carême ; les Turcs l'observent

pendant un mois , avec une si grande régularité , en ne mangeant que la nuit ; que si un Musulman le rompoit scandaleusement par mépris pour la loi , il seroit puni de mort : ce Ramadan commence le premier du neuvième de leurs mois ; comme leur année est lunaire & qu'elle a onze jours de moins que la solaire , il arrive successivement dans toutes les faisons. L'*aumône* est le précepte le mieux observé , car on a en Turquie un grand soin des pauvres & un grand nombre de très-beaux hôpitaux : le *pèlerinage* oblige d'aller une fois en sa vie à la *Mecque* ; c'est le lieu où Mahomet a pris naissance , & à *Medine* où l'on voit son tombeau ; ceci n'est presque observé que par le peuple , les Grands en sont dispensés par le Grand-Mufti , à condition d'y envoyer une personne en leur place : l'*abstinence du vin* est peu observée , beaucoup en boivent pendant la nuit ; il n'y a que les gens du peuple que l'on punit par une bastonnade sous la plante des pieds , lorsqu'ils en sont convaincus : les Chrétiens sont en très-grand nombre dans tous ces pays ; mais ils sont divisés en plusieurs sectes , dont la principale est celle qui suit le schisme de l'Eglise Grecque. Les Juifs y professent librement leur religion. Il y a plu-

Turquie.

plusieurs langues en usage dans les dépendances du Grand-Seigneur; celle que l'on nomme, la Franque, est un mélange de la Provençaise, de l'Italienne & de plusieurs autres langues, elle est presque entendue de tout le monde; la Grecque quoique très-corrompue est fort en usage dans la Turquie Européenne. La Turquie est un dialecte de l'Arabe; les négocians & plusieurs autres se servent fréquemment de l'Italienne; mais celle dont les Ministres étrangers se servent pour communiquer leurs affaires au Grand-Visir est la langue Françoisse.

La nourriture ordinaire des Turcs est le pilau; on nomme ainsi du ris cuit avec du bouillon de volaille, ou de viande, ou seulement avec du beurre, de l'eau & du sel: ils dépècent la volaille avec les doigts; mais le bœuf, mouton & autres viandes sont toujours coupés par petits morceaux avant qu'on les fasse bouillir ou rôtir. leur pain est sans levain, fait en rond de l'épaisseur d'un demi pouce; ils mettent leur viande dessus & mangent le tout ensemble: ils sont assis les genoux en croix autour d'une table d'un pied de haut, où il y a pour toute nappe un morceau de maroquin brun, & au lieu de serviettes, ils ont une bande de toile bleue qui tourne autour de la table. Lorsqu'ils reçoivent

visite, on apporte des pipes & du café ; ils tiennent la conversation avec beaucoup de gravité sans jamais se lever de dessus leurs carreaux ; après quelque temps ils se mettent à jouer aux dames ou aux échecs. La meilleure de leurs boissons froides se nomme *forbec*, elle est composée de jus de cerises & de celui de quelques autres fruits. Les femmes du peuple ne paroissent jamais dans les rues que lorsqu'elles vont aux bains ; ce qui arrive deux fois la semaine ; ou pendant le Ramadan sur le chemin des mosquées ; elles y assistent aux prédications & aux prières dans un lieu séparé des hommes ; on ne les voit point dans les marchés , les maris font tous les ouvrages du dehors ; elles se font séparer d'avec eux , quand elles peuvent prouver, qu'il ne leur fournit pas du pain , du pilau , du café , de l'argent pour aller aux bains , & qu'il ne leur rend pas le devoir conjugal une fois chaque semaine ; les femmes riches gardées dans les serails , par des Eunuques noirs ou blancs , prennent chez elles les bains & y font tous les exercices de leur religion.



TURQUIE D'EUROPE,
ROMANIE OU THRACE.

Cette province est bornée au levant par la mer Noire; au midi, par l'Archipel & la mer de Marmora; au couchant, par la Macédoine & au nord par la Bulgarie: le terroir en seroit fertile s'il étoit bien cultivé; l'on y trouve des mines d'argent, d'alun & de plomb; c'est le gouvernement le plus considérable que les Turcs aient en Europe.

(*De Paris 587 l.*) **CONSTANTINO-
PLE**, grande ville, capitale de l'empire Ottoman: c'est le lieu de la résidence de l'Empereur, du Mufti le chef de la religion de Mahomet, & du patriarche le premier prélat de l'église Grecque. Elle est située dans un lieu des plus agréables & des plus avantageux pour le commerce, sur un célèbre détroit qui la sépare de la Natolie & communique à la mer de Marmora & à la mer Noire, entre l'Europe & l'Asie. Cette ville appelée Bizance du temps des Romains, fut rebâtie & fortifiée par Constantin, qui en fit le siège de son Empire; elle fut sous ses successeurs celui de l'empire d'Orient qui a subsisté jusqu'en 1453,

où Mahomet II en fit la conquête. Cette ville n'a presque plus rien de son ancienne beauté, quoiqu'elle soit aussi grande & aussi peuplée que Paris. On remarque cependant son port qui passe pour le meilleur de l'univers; il y a de belles places & de belles mosquées; mais les rues sont étroites, les maisons basses & mal-bâties; Galata passe pour le principal de ses faubourgs, celui de Pera est une espèce de ville Chrétienne où sont les palais de tous les Ambassadeurs de l'Europe. Constantinople est souvent désolée par des tremblemens de terre & par la peste qu'occasionne la mal-propreté des Turcs, qui n'apportent aucune précaution pour s'en garantir.

Le palais du Grand-Seigneur est bâti en triangle, deux de ses côtés sont sur le bord de la mer, le troisième regarde la ville; les murailles très-hautes sont flanquées de plusieurs bastions; son circuit est d'une lieue. Quoique ce palais renferme un nombre prodigieux d'hommes & de femmes; il y règne une tranquillité admirable; le bon ordre, & les châtimens prompts que l'on y inflige aux Eunuques & aux femmes, y produisent une aveugle obéissance. L'on compte dans ce palais mille Jardiniers, quantité de Cuisiniers, de Boulangers, de Confiseurs & de Distillateurs, en-

ête. Cette
n ancienne
grande &
marque ce-
ur le meil-
s places &
rues sont
al-bâties ;
es faux-
espèce de
is de tous
Constanti-
s tremble-
ccasionne
n'appor-
garantir.
st bâti en
r le bord
la ville ;
quées de
est d'une
un nom-
femmes ;
rable ; le
npts que
aux fem-
naissance.
te Jardi-
Boulan-
eurs, en

viron six cens Ichoglans ou Pages des qua-
re-chambres, quarante Muets, un grand
nombre d'Eunuques destinés au service du
Sultan & de ses femmes. Celles-ci sont
au moins un mille, toutes renfermées fort
etroitement dans le sérail, & si quelques
Sultanes obtiennent la permission de sor-
tir, elles sont conduites par des Eunuques ;
ceux qui les rencontrent dans les chemins,
sont obligés de se retirer à l'écart & de
baïsser les yeux. A la mort de l'Empereur,
les mères des filles sont libres de quitter
le sérail ; mais celles des garçons, excepté
celle du Prince régnant, sont renfer-
mées dans le vieux sérail. On amène aussi
tôt pour le nouveau Prince de jeunes beau-
s. La charge la plus importante du sérail
est celle du Capi-Aga ou Chef des Eunu-
ques-blancs qui en est le Surintendant ; la
seconde est le Chef des Eunuques-noirs,
qui a l'inspection sur l'appartement des
femmes & une autorité absolue dans ce
quartier ; les autres charges sont en grand
nombre toutes par gradation. Les filles du
Grand-Seigneur sont ordinairement fiancées
avec beaucoup de magnificence dès l'âge
de 4 ou 5 ans à quelques Bachas ; il doit
aussi-tôt prendre soin de son éducation,
lui donner un palais & l'entretenir d'une
manière proportionnée à sa naissance. Ces

alliances , quoique très-honorables , causent souvent la ruine des maris de ces Princesses par une dépense prodigieuse. Il y a à Constantinople plusieurs autres sérails cachés par de grands murs , leurs dehors n'ont pas d'apparence ainsi que ceux de tous les bâtimens des Turcs ; mais ils renferment de beaux appartemens dont plusieurs sont enrichis d'or & d'azur. Long. 46-33 , lati. 41-4. Le soleil s'y lève aux plus longs jours à 4 h. 29 m. & s'y couche à 7 h. 31 min. les plus courts jours sont de 9 h. 10 min. sans le crépuscule. Différence d'heure avec Paris 1 heur. 44 min. 12 sec.

Première route de Paris à Constantinople.

On prend la route de Paris à Vienne , *Tome I. p. 249* , de Vienne 295 l. à Belgrade 106 l. en passant par Altenbourg , Raab , Dorack , Wereswack , Bude , Colocza , Essék , Belgrade 401 lieues , à Rama 437 , Nissa 449 , Sophie 473 , Philipopoli 503 , Andrinople 535 , Bergase 555 , Chiourlic 565 , Selivrée 575 , Constantinople 587 lieues.

Deuxième route de Paris à Constantinople. On prend la route de Paris à Naples , *Tome I. p. 101* , de Naples 376 l. à Barlette 412 , Durazzo 467 , Saloniki 527 , Emboli 549 , Trajanopoli 594 , Chiourlic 616 , Constantinople 638 lieues.

Troisième route de Paris à Constantinople.

On prend la route de Paris à Malte, *T. I.*
p. 118, de Malte 428 l. l'île de Cerigo ou
 Cythère 583 l. l'île de Tino 633, l'île
 de Chio 659, l'île de Tenedos 694, Dar-
 danelles 708, Constantinople 748 l.

Commerce de Constantinople.

Cette ville est si bien située, qu'elle seroit
 la plus commerçante du monde, si les
 habitans n'étoient détournés de l'appât du
 gain, par la servitude où ils sont, qui leur
 ôte presque la propriété de leurs biens, &
 les étrangers attirés par le commerce y
 étoient traités avec moins de sévérité &
 de hauteur; cependant il y a peu de na-
 tions qui n'y aient un Ambassadeur, moins
 occupé aux intérêts politiques qu'à protéger
 ses compatriotes & sur-tout les négocians;
 ces derniers y portent les productions de leurs
 climats, & ne retirent presque de Constau-
 tinople que des laines, des peaux de buffes,
 des cendres propres à dégraisser les draps,
 des fils de poil de chèvres, des œufs d'es-
 turgeon salés & peu d'autres marchand-
 ises, qui ne sont pas capables de les payer
 de celles qu'ils y portent; c'est pourquoi
 les négocians se font faire des lettres de
 change ou des remises en argent pour

Smirne & Alep, où ils vont acheter de quoi achever leurs cargaisons. Constantinople est en correspondance avec Paris; elle tient ordinairement ses écritures en piastras & en aspres; mais l'on y voit plus communément, chaque nation les tenir suivant les usages de son pays.

Ses monnoies, évaluées à celles de France, sont :

Abra, (l')	29 aspres, M. de F.	14 s. 6 d.
Aspre, (l')	M. de F.	6 d.
Affelani, (l')	115 aspres, M. de F.	2 l. 17 s. 6 d.
Caragrouch, (l')	120 aspres, M. de F.	3 l.
Isolotte-neuve, (l')	75 aspres, M. de F.	1 l. 17 s. 6 d.
Isolotte-vieille, (l')	77 aspres, M. de F.	1 l. 18 s. 6 d.
Lion, (le)	120 aspres, M. de F.	3 l.
Medin, (le)	3 aspres, M. de F.	1 s. 6 d.
Parat, (le)	3 aspres, M. de F.	1 s. 6 d.
Piastra de réaux, (le)	120 aspres, M. de F.	3 l.
Piastra de chang, (le)	120 aspres, M. de F.	3 l.
Sequin-Hongre, (le)	438 aspres, M. de F.	10 l. 19 s.
Sequin de Venise, (la)	465 aspres, M. de F.	11 l. 12 s. 6 d.
Sultanin ou serisi, (le)	390 aspres, M. de F.	9 l. 15 s.
Tourq, (le)	38 aspres, M. de F.	19 s.

La livre de France en monnoie de Constantinople, vaut 40 aspres.

Quand on parle de bourse à Constantinople, c'est une manière de compter dont on se sert ordinairement pour les présents

Turquie d'Europe.

25

qui sont faits par le Grand-Seigneur ; on y employe le mot de bourse, parce que toutes les espèces d'or & d'argent, qui entrent dans le trésor du sérail sont enfermées dans des sacs ou bourses de quinze cents livres monnoie de France.

(*De Paris 535 l.*) *Andrinople*, célèbre & très-agréable ville, située sur la Mariza a 52 l. de Constantinople ; elle fut le siège de l'empire des Turcs, depuis que Amurat la prit aux Grecs en 1362, jusqu'en 1452, que Mahomet II fit la conquête de Constantinople ; les Sultans y font encore quelquefois leur résidence à cause de la bonté de son air. Elle a un archevêché Grec, de beaux édifices & plusieurs belles mosquées. Long. 44-35, lati. 41-45.

Les autres Villes sont :

Chiourlic, (évêché). *Dimotica*, (arch. Grec). *Eno*, (à l'emb. de la Mariza). *Gallipoli*, (gr. riche, forte, port, évêché). *Héraclée*, (port, arch.). *Ipsala*, (arch. Grec). *Pazzi*, (évêc.). *Philippopoli*, (confid. arch.). *Rudesto*, (port, com.). *Selivree*, (presque ruinée). *Sissopoli*, (arch.). *Trajanopoli*, (archev. Grec). *Belgrade*, (jolie).

B U L G A R I E.

Cette province divisée en quatre gouvernemens ou sangiacats , est située le long du Danube, c'est une langue de pays très-étroite de 50 lieues de long, où l'on remarque les villes de :

(*De Paris 473 l.*). *SOPHIE*, grande ville capitale de la Bulgarie, où le Beglier-bei de Romélie fait sa résidence; elle est située sur la rivière de Bojana, à 114 l. de Constantinople; son air est mal-sain & ses maisons sont éloignées les unes des autres, parce que chacune a son jardin; il y a plusieurs synagogues; on y trouve quelques Catholiques Romains. Long. 41-30, lati. 42-30.

Nicopoli, (arch. Grec). *Silistra*, (forte). *Ternova*, (résid. d'un Sangiack). *Varne*, (confid. arch. Grec). *Vidin*, (forte arch. Grec.

V A L A Q U I E.

Principauté de 90 l. du levant, au couchant & 50 du midi, au nord; elle est possédée en partie par l'empereur d'Allemagne & le Grand-Turc. Ses bornes sont au levant & au midi, le Danube; au couchant,

chant, la Transilvanie; au nord, la Moldavie & la Transilvanie; le terroir en seroit très-fertile s'il étoit bien cultivé; mais les habitans, sont si paresseux que l'on donne souvent les terres à ceux qui veulent les travailler; ils ont des maisons dont la plus grande partie ne sont bâties que de terres grasses couvertes de roseaux, l'on y trouve des mines de toute espèce. Le commerce de la Valachie, consiste en bétail, en chevaux très-estimés, en bled, vin, cuirs, cire & miel.

TARGOWISCO, grande ville mal-bâtie, capitale de la Valachie; située sur la rivière de Launiza, à 26 l. sud-est d'Hermanstad & 80 nord-est de Sophie; elle est très-peuplée.

Bucheret, ville où le Hospodar de Valachie fait ordinairement sa résidence.

M O L D A V I E.

Contrée autrefois de la dépendance de la Hongrie; mais aujourd'hui aux Turcs: ses bornes sont au levant la Bessarabie; au midi, la Valachie; au couchant, la Transilvanie & au nord, la Pologne; ses deux principales rivières sont la Pruth & la Molda. Cette province est gouvernée par un Vaivode vassal du Grand-Turc; ce

Prince paie tous les ans pour hommage
1100 chevaux & 300 faucons.

JASSI, ville capitale de la Moldavie ;
sur la Pruth ; c'est la résidence du Vaivode,
à 70 l. nord-est d'Hermanstadt.

Choczim, vis-à-vis Caminieck.

B E S S A R A B I E.

Petit pays entre la Moldavie, le Danu-
be, la mer Noire & la petite-Tartarie ; ses
habitans sont indépendans & se retirent,
lorsqu'on envoie des armées contr'eux sur
des hauteurs du côté de la mer Noire,
où il y a des défilés & des marais, ce qui
les empêche de pouvoir être subjugués,
leur religion & leurs mœurs sont sembla-
bles à celles des Tartares de la Crimée.

Bender, sur le Niester, fameuse par le
séjour de Charles XII. *Bialogrod*, fort à
l'embouchure du Niéster.

C R I M É E.

Presqu'île très-fertile & peu cultivée :
elle est bornée au levant, par le Palus-Méotide
& la Tartarie - Préocopite ; au midi, par la
mer Noire ; au couchant & au nord, par
l'Ukraine : elle est habitée par des Tartares
Mahométans alliés des Turcs, qui sont com-
mandés par un Chef que l'on nomme Chan ;

il est si puissant qu'il peut mettre 80 mille hommes en campagne. Ses sujets sont presque toujours en course & vivent souvent de brigandages ; le lait de jument & la chair de cheval , sont un régal pour eux.

Baçaseray , ville sur la rivière de Karbata où le Chan fait sa résidence.

Baluclava , bourg avec un très-bon port où l'on fabrique les vaisseaux du Grand-Turc.

C A F F A , grande ville , capitale de la Crimée, sur la mer Noire, à 160 l. nord-est de Constantinople ; il y a quatre mille maisons bâties en terre , un très-bon hâvre qui lui procure un grand commerce sur-tout en poissons salés ; les vivres y sont à grand marché ; les Turcs prirent cette ville aux Génois en 1474. Longit. 52-30, latitude 44-58.

B O S N I E.

Province qui faisoit autrefois partie de la Hongrie : Mahomet II s'en rendit le maître & prit le roi Erienne à qui elle appartenoit , qu'il fit écorcher viv. Les bornes de la Bosnie , sont au levant , la Serbie ; au midi , l'Albanie ; au couchant , la Dalmatie & la Croatie & au nord l'Esclavonie ; on la divise en haute & basse ; les Turcs y tiennent un Beglierbei qui fait sa

résidence à *Banialuc*, (la capitale , grande & forte ville). *Jaycza*, (forte). *Sarai* sur la *Bosna*, (grande & forte).

S E R V I E.

Province de 38 lieues d'étendue du midi au nord & 75 l. du levant au couchant : elle est bornée au levant , par la Bulgarie ; au midi , par l'Albanie & la Macédoine ; au couchant , par la Bosnie & au nord , par le Danube. Ce pays seroit assez bon s'il étoit bien cultivé , mais il ne l'est que par 1400 Catholiques sous un archevêque latin ; Belgrade en est la capitale : c'étoit un puissant royaume avant que Mahomet II s'en fût rendu le maître.

(*De Paris 401 l.*) **BELGRADE** ; grande , commerçante , bien peuplée & très-forte ville , capitale de la Servie , située au confluent du Danube & de la Save , ce qui lui facilite un très-grand trafic. Cette ville , autrefois un des boulevards du Christianisme a un évêque Grec , & un bon château ; les Turcs & les Autrichiens l'ont prise & reprise plusieurs fois ; en 1717 le prince Eugène après avoir entièrement défait les Turcs , la prit & y fit un grand butin ; l'Empereur Charles VI la leur rendit à la paix de 1739. Long. 38-30 , lati. 45.

Les autres Villes sont :

Drinavar, (dans une petite île). *Pas-sarowits*. *Nissa*, (considéra.). *Novi-Basar*. *Grotska*. *Precopia*. *Semendria*, (év. Latin). *Uscopio*, (évêché Latin).

DALMATIE & CROATIE TURQUE.

Province entre le golfe de Venise, la Bosnie, la Morlaquie & la Servie; on la divise en trois parties, la Vénitienne, la Turque & la Ragusienne.

Les Villes aux Turcs sont :

Herzegovina, (rési. du Bacha). *Scardona*, (év. près de Sebenico). *Kliuno*, (près Clissa).

DALMATIE RAGUSIENNE.

(*De Paris 410 l.*) *RAGUSE*, grande, belle, commerçante & très-forte ville, capitale de la République de même nom; située sur la mer, à 24 l. nord-ouest de Scutari, 82 au couchant de Belgrade, 66 sud-est de Zara & 45 au nord de Brindes. Cette ville qui fut presque détruite par le tremblement de terre de 1667, a été rebâtie plus magnifique. Elle a un très-bon port défendu par un fort, un archevêché,

de belles églises; ses habitans sont fort riches par leur commerce. La république de Raguse paie tribut aux Turcs, à l'Empereur & aux Vénitiens; elle est gouvernée aristocratiquement par 60 Sénateurs. On ferme les portes de cette ville au coucher du soleil, & on les ouvre à son lever. Long. 36, lati. 42-30.

Meleda, île de 10 de long, sur une largeur inégale; elle est située au golfe de Venise; la République fait tous les ans l'élection d'un Gentilhomme pour la gouverner; le terroir en est fertile en excellent vin, oranges, citrons; on y trouve six villages, plusieurs ports & une fameuse abbaye de Bénédictins qui a son Général particulier. Dalmatie Vénitienne, voyez *Tome I. page 61.*

M A C É D O I N E.

Province de 100 lieues de long, sur 60 de large; elle est bornée au levant, par l'Archipel; au midi, par la Livadie; au couchant, par l'Albanie; au nord par la Servie & la Bulgarie.

(*De Paris 527 l.*) *SALONICKI*, grande ville, capitale de la Macédoine; située en partie sur une hauteur & en partie sur une pente assez près de la rivière de

Vardar, sur le golfe de même nom, à 111 l. de Constantinople. Elle a un bon port qui la rend très-commerçante sur-tout en soie. Cette ville bien peuplée est très-connue par ses premiers Chrétiens à qui S. Paul écrivit deux épîtres. Elle a un archevêché Grec, plusieurs synagogues pour les Juifs, & un grand nombre de mosquées. Long. 40-45, lati. 40-42.

Athos ou *Monte-sancto*, haute montagne dans une presqu'île; elle est habitée par un grand nombre de solitaires Grecs, qui ont 7 couvens faits en espèces de forts.

Les autres Villes sont :

Contessa, (sur le golfe de même nom). *Emboli*, (archevêché). *Erisso*, (port, év.). *Guistandil* ou *Ochrida*, (forte arch. Grec). *Jenixzar*. *Lita*. (évêc.). *Sarvitza*. *Serres*, (arch.). *Siderocapsa*, (mines d'or dans ses environs). *Singo*.

A L B A N I E.

Province divisée en haute & basse, sur le golfe de Vénise, dont la plus grande partie appartient aux Turcs & le reste aux Vénitiens : ses bornes sont au levant la Macédoine; au midi, la Livadie; au cou-

chant , le golfe de Venise ; au nord , la Dalmatie & la Bosnie. La partie haute produit d'excellent vin : ses habitans sont grands & forts ; ils descendent des Scythes & suivent la religion des Grecs ; ceux de la dépendance des Vénitiens suivent la Romaine. C'est la patrie du fameux Scanderberg qui s'y maintint contre les Turcs & leur gagna 22 batailles ; mais après sa mort en 1467 , ses enfans en furent chassés par Mahomet II.

(*De Paris 586 l.*) *SCUTARI* , grande & forte ville capitale de l'Albanie ; située entre le lac de Zenta & la petite rivière de Boiana , à 8 l. nord-est d'Antivari & 22 sud-est de Raguse. Elle a un évêché suffragant d'Antivari & une bonne citadelle ; les Turcs en sont les maîtres depuis 1478. Long. 37-10 , lati. 45-5.

Les autres Villes sont :

Albanopoli. *Alessio* , (forte évêché). *Antivari* , (forte , archevêché). *Croia* , (très-forte évêché). *Dulcino* , (forte , port , évêché , Corsaires). *Durazzo* , (port , archevêché). *Valoné* , (port , archevêché).

EPIRE.

E P I R E.

Province environnée de montagnes près de l'endroit où le golfe de Venise est le plus étroit. Elle a 48 l. de long, sur 24, de large. Il y a des Cartes géographiques où on trouve l'Epire, sous le nom d'Albanie-supérieure.

Delfino, c'est la ville de l'Epire où le Bacha fait sa résidence, à 45 l. de Durazzo.

Chimère, petite ville sur un rocher. Elle a un très-bon port; ses habitans sont en partie Corsaires. *Larta* ou *Arta*, (comm. archev.).

T H E S S A L I E.

Province environnée de montagnes, sa longueur est de 60 l. sur 40; on en tire des grenades, oranges, citrons, olives, pommes & autres fruits excellens.

(*De Paris 502 l.*) *LARISSE*, ville capitale de la province de Janna ou Thessalie dans le Grece; elle est située dans un lieu agréable sur la Penée, à 20 l. au midi de Salonique & 52 nord-ouest d'Athènes. Il y a un palais, un archevêché Grec, de belles places, quelques églises & des mosquées; son plus grand commerce consiste en cuirs de Rouffi. Long. 40-40, lati. 39-54.

Licostomo, (év.). *Janna*, (dans une île).

Armiro, (sur le golfe de ce nom). *Tornova*, (considérable évêché). *Pharsale*.

Tome II.

C

ACHAÏE OU LIVADIE.

Province désignée sous les noms de Hellas, Achaïe, Attique & Grece-propre; sa longueur est de 120 lieues depuis la mer d'Ionie, jusqu'à l'Archipel & sa largeur d'environ 28 lieues.

SETINES ou *ATHENES*, ancienne ville capitale de la Livadie; située sur le golfe d'Engia, à 38 lieues nord-est de Mistra, 52 sud-est de Larisse & 130 sud-ouest de Constantinople. Cette ville, autrefois la capitale de l'Attique, & si célèbre par la sagesse de ses loix, par les sçavans & les grands capitaines qu'elle a produits, est bien déchue de sa grandeur, sur-tout depuis que les Turcs en sont les maîtres, parce que leur domination arbitraire a fait décheoir de leur ancienne splendeur tous les peuples de leur dépendance; les Athéniens sont pourtant encore ceux de tous les Grecs qui ont le plus de génie; ils sçavent faire révoquer les Gouverneurs qui les maltraitent. On compte dans leur ville 16 mille habitans, dont la plus grande partie sont Grecs; il y a plusieurs beaux restes de ses anciens édifices, un grand nombre d'églises & un archevêché sous le patriarche de Constantinople. Long. 41-55, lati. 37-40.

Lepante, considérable & très-forte ville sur le golfe de même nom, à 45 lieues nord-ouest d'Athènes & 140 f. l. -ouest de Constantinople. Cette forte place fut autrefois aux Vénitiens; mais elle appartient aujourd'hui aux Turcs qui y tiennent un Vayvode. Elle est remarquable par la célèbre victoire de 1571, remportée sur la flotte des Turcs; qui fut entièrement défaits par Dom-Juan d'Autriche fils naturel de Charles-Quint. Long. 39-48. lati. 38-34.

M O R É E.

Presqu'île ainsi nommée à cause de la quantité de mûriers que l'on y trouve: elle est située au midi de la Grèce à qui elle tient par un Isthme entre le golfe de Lepante & celui d'Engia. Ce pays que les Turcs reprirent aux Vénitiens en 1715, est divisé en trois provinces qui sont la Sacanie, le Belvédère & le Brazzo-di-Maina; le terroir en est assez fertile, excepté le milieu où il y a beaucoup de montagnes.

MISITRA, autrefois *LACÉDÉMONE* ou *SPARTE*, considérable & ancienne ville, capitale de la Morée dans la Sacanie: elle est située sur la rivière de Basiliopotamo, à 38 l. sud-ouest d'Athènes, & 154 aussi sud-

ouest de Constantinople: elle a un château qui passe pour imprenable, un archevêché Grec qui relève du patriarche de Constantinople, un bel hôpital où l'on reçoit les malades de toutes les religions, une belle mosquée pour les Turcs, trois synagogues pour les Juifs, & une très-belle église pour les Chrétiens: cette ville est divisée en quatre parties séparées l'une de l'autre par la rivière que l'on passe sur un beau pont; elle appartenoit aux Vénitiens avant que les Turcs en eussent fait la conquête. Long. 40-21, lati. 37-12.

Arcadia. Belvédère, (confi.). *Calamata. Clarenza. Colochine. Coron*, (forte). *Modon*, (bel. forte, port, év.). *Napoli*, (très-forte, port, archev. Grec). *Navarin*, (grande & très-forte). *Patras*, (forte, comm. archevêché Grec). *Malvasie*, (renommée pour ses vins). *Brazzo-di-Maina*, est une contrée habitée par les Mainotes, qui forment une espèce de République.

ILES DE L'ARCHIPEL.

Andros, (ville & île). *L'Argentière*, (fertile). *Ipsera*, (petite). *Metelin*, (considérable, fertile). *Milo*, (ville & île 5000 habitans). *Mycone*, (12 lieues de circuit, fertile, excellens vins). *Naxos*,

Turquie d'Europe.

29

(ville & île de 35 l. de circuit, excellens vins). *Nicaria*, (20 l. de circuit). *Nio*, (20 l. de circuit, bons ports). *Nisaros*, (fertile). *Paros*, (4 l. sur 3, fertile). *Patmos*, (8 l. de circuit). *Policandro*, (elle n'a qu'un bourg). *Santorin*, (18 l. de circuit 10 mille habitans). *Scarpanto*, (9 l. sur 3, bons ports, mines de fer & carrières de marbres). *Sciati*, (8 l. sur 3). *Scio*, (ville & île de 30 lieues de circuit, 10 mille habitans). *Sciro*, (ville & île de 6 l. sur 3, fertile). *Scopolo*, (ville & île de 4 l. sur 2 de large, 10 mille habitans). *Sdiles* ou *Delos*, (3 l. de circuit). *Serfo*, (12 l. de circuit, mines d'aimant & de fer). *Stalimène*, (24 l. de circuit, fertile, 75 villages). *Tenedos*, (5 sur 4, fertile, excellens vins muscats). *Thaso*, (5 l. sur 3, fertile, vins & fruits délicieux). *Thermie*, (5 lieues sur 2 com. & fertile).
Zia, 6 lieues sur 3, fertile en soie. Le bourg de même nom, bâti en amphithéâtre a 3000 maisons, bâties par étages de façon que les toits servent de rues.

I L E D E C A N D I E.

(De Paris 623 lieues). *Ile de Candie*, île dans la Méditerranée, au midi de l'Archipel, (autrefois nommée île de Crète).

elle a environ 80 l. de long, sur 20 de large; elle est située entre l'Europe, l'Asie & l'Afrique; l'air y est bon, les eaux excellentes; son terroir, malgré la paresse de ses habitans, produit des grains, de très-bons vins, des huiles délicieuses, de la soie & de la laine. Cette île, anciennement gouvernée par ses Rois, fut vendue par Boniface duc de Montferat en 1194 aux Vénitiens, qui l'ont gardée jusqu'en 1669, où l'île fut prise, avec sa capitale, par les Turcs, après un siège de plus de 10 ans; les Vénitiens ont achevé de perdre ce qu'ils avoient dans cette île en 1715. Les Turcs l'ont divisée en trois départemens, le principal est celui de la capitale, où le Beglierbei fait sa résidence; les deux autres sont ceux de la Canée & de Restimo qui ont chacun un Bacha. On n'y souffre ni voleurs, ni mandians.

CANDIE, bâtie sur l'ancienne Héraclée, dans une plaine, sur la côte septentrionale de cette île, est une ville médiocrement grande, & très-connue par la longue résistance qu'elle a fait aux Turcs, pendant un siège de 10 ans, où de l'aveu des Turcs, il périt 7 Bachas & 200 mille de leurs soldats; ils étoient commandés par *Ciprogli* un des meilleurs Généraux & des plus grands Ministres de l'Europe, le

quel
pitula
plus
toutes
avec

Ce
confu
par d
moin
tenoi
vir q
vêqu
Long
leil s
45 m
Diffé
52 fe
Re
pren
page
die 6

E
dans
d'At
ses h
M
ron

quel y acquit une gloire immortelle ; la capitulation & la paix de Candie a été la plus honorable & la mieux observée de toutes celles que les Chrétiens ont fait avec les Mahométans.

Cette ville, où les François ont un Vice-consul, est habitée par les naturels du pays, par des Arméniens & des Juifs ; elle est moins forte qu'au temps où elle appartenait aux Vénitiens ; son port ne peut servir que pour des barques. Elle a un archevêque, qui est métropolitain de toute l'île. Longitude 42-58, latitude 35-20. Le soleil s'y lève aux plus longs jours à 4 heures 45 min. & s'y couche à 7 heures 15 min. Différence d'heure avec Paris 91 minutes 52 secondes.

Route de Paris à l'île de Candie. On prend la route de Paris à Malte, *Tome I. page 118*, de Malte 428 l. à l'île de Candie 623 l.

ILES DE LA GRECE.

Engia, île de 5 l. de long, sur 3 de large ; dans le golfe d'Engia, à 10 l. sud-ouest d'Athènes : elle a une ville de même nom ; ses habitans sont bons marins.

Negrepoint, île longue & étroite d'environ 12 l. de circuit ; le terroir en est fertile

en bled ; vin & coton. Cette île n'est séparée de la Livadie que par un petit-bras de mer que l'on nomme le détroit de Negrepont ; elle appartenoit aux Vénitiens , mais Mahomet II la prit en 1469.


NEGREPONT , grande , très-peuplée ; marchande & forte ville , capitale de l'île de même nom ; située sur la côte occidentale qui communique à la terre-ferme par un pont de pierre , joint au pont-levis qu'on lève pour laisser passer les vaisseaux , elle est à 12 l. nord-est d'Athènes , & 102 sud-ouest de Constantinople. Cette ville est le lieu de la résidence d'un Bey , qui commande à toute l'île ; des Turcs & des Juifs l'habitent , mais les fauxbourgs plus grands que la ville sont occupés par les Chrétiens ; les Jésuites y ont une maison ; l'on y tient des marchés considérables tous les Dimanches , où on trouve à très-bas prix toutes fortes de denrées. Long. 42-3 , lati. 38-30.


Les îles Cefalonie , Zante , &c. sont aux Vénitiens , voyez Tome I. page 66.



et sépa-
ras de
Negre-
s, mais

plée ;
le l'île
ciden-
te par
qu'on
lle est
sud-
est le
man-
Juifs
rands
iens ;
tient
man-
outes
-30.
aux







DE L'ASIE.



L'ASIE est la partie de l'univers, la plus célèbre de l'ancien monde, & la deuxième en rang des quatre parties du monde. Elle fut la première habitée, c'est d'elle que sont sorties après le déluge toutes les colonies qui ont peuplé la terre. Elle a été le siège des puissantes monarchies des Assyriens, des Mèdes, des Perses & des Parthes; & le berceau des arts, des sciences & des quatre principales religions, qui sont la Payenne, la Chrétienne, la Juive & la Mahométane; ces deux dernières y sont les plus suivies; les principaux Souverains qui l'habitent aujourd'hui, sont les Empereurs de la Chine, du Japon, le Grand-Turc, le Grand-Mogol, le Czar de Moscovie & le roi de Perse; tous ces Princes ont une quantité de Vassaux: il y a un grand nombre de Rois qui sont indépendans, & plusieurs Souverains de l'Europe,

y occupent une partie des îles, lesquelles sont en grand nombre, comme on le verra à leur article.

L'Asie a environ 2300 lieues de long, sur 1500 de large; elle est séparée de l'Europe par la mer Méditerranée, l'Archipel, la mer Noire & les Palus-Méotides; de l'Afrique par la mer rouge, & l'Isthme de Suez; ses autres côtés sont environnés de l'Océan: elle s'étend en longitude depuis le 58 degré, jusqu'au 202; & en latitude septentrionale, depuis le 12 jusqu'au 77. Le Mont-Faurus la sépare en deux du couchant au levant, depuis la Natolie jusqu'aux extrémités de la Tartarie & de la Chine; dans la Mingrelie, il prend le nom de Caucase. On la divise en 9 parties, qui sont la Turquie d'Asie, la Grande-Tartarie, l'Arabie, la Georgie, le Mogol, la Chine, l'Inde, la Perse & les Îles. Les principaux fleuves qui l'arrosent sont dans la Turquie d'Asie, l'Euphrate & le Tigre; dans la Tartarie, le Jenisca, l'Oby & le Lena; dans l'Inde, le Gange & l'Inde; dans la Chine, le Kiam ou la rivière-bleue, le Hoan ou la rivière-jaune. Ses golfes les plus remarquables, sont celui d'Arabie ou la mer Rouge, entre l'Afrique & l'Arabie; celui de Perse, entre le royaume de Perse & l'Arabie;

celui de Bengale , entre les deux presqu'îles des Indes ; celui de Siam , dans Royaume de même nom ; celui de la Chine ou de Pecheli , entre la Chine & la Corée. Ses détroits les plus remarquables , sont celui de Waigatz , entre Nova-Zembla & la Grande-Tartarie ; celui de la Sonde , entre les îles Sumatra & Java ; celui de Macassar , entre l'île Borneo & celle des Célebes ; celui de Sungar , entre le Japon & la presqu'île d'Yeso.

Dans l'Asie , l'air est différent suivant les pays ; la terre y produit du bled , du ris , du vin , du café , du thé , quantité d'épiceries , qui lui sont particulières ; on y trouve des pierreries , des perles , de l'or , de l'argent , de l'ivoire , des étoffes de soie & d'écorce d'arbres , des toiles peintes , des porcelaines & des vernis.

En général les Asiatiques excepté les Montagnards & les Tartares , sont efféminés , voluptueux , oisifs ; mais si soumis que toute cette vaste partie du monde , n'est gouvernée que par des Souverains despotiques. Une coutume très-ancienne chez eux , c'est que les arts ne sortent presque jamais des familles où ils sont cultivés ; les filles des artisans , prennent toujours des maris du même métier que leur père. Quoique les loix y permettent d'avoir plusieurs

femmes , le peuple , trop pauvre pour une telle dépense , n'use guères de la permission. Les riches seuls qui ont des Eunuques pour les garder , prennent autant de femmes qu'ils en peuvent entretenir. Leurs langues principales , sont : la Grecque , l'Arabe , la Chinoise , la Tartare , la Japonoise , la Persanne & l'Arménienne.

La description des dépendances de chaque Souverain de l'Asie est suivie des possessions que les Européens ont dans cette partie du monde.

PROVINCES, ILES ET VILLES DE LA TURQUIE D'ASIE, OU ECHELLES DU LEVANT.

La Turquie d'Asie est composée de beaucoup de provinces , autrefois très-fertiles ; aujourd'hui ses villes sont en grande partie ruinées , mal-peuplées & les terres mal-cultivées ; l'on y remarque cependant plusieurs villes très-commerçantes , sur les côtes de la Méditerranée , que l'on nomme les Echelles du levant, du vieux mot *Escala*, qui signifie port de mer ; chaque nation y tient un Consul, pour juger les discussions des négocians ; ceux des Européens qui y font le plus de commerce , sont les Anglois , les Hollandois & les François ; &

c'est sur-tout en étoffes de soie, de coton, tapis, maroquins, cuirs, café, encens, canelle, &c.

N A T O L I E.

Grande presqu'île, que l'on appelloit autrefois Asie mineure; elle s'avance entre la mer Méditerranée & la mer Noire, jusqu'à l'Archipel & la mer de Marmora; on la divise en quatre parties qui sont la Natolie-propre, la Caramanie au sud, l'Amasie au nord est, & l'Aladulie au sud-est.

CHIEUTAY, considérable ville, capitale de la Natolie, située sur la rivière d'Ayala, à 28 l. au midi de Burse.

(*De Paris 617 l.*) *PRUSE ou BURSE*, grande & belle ville, capitale de l'empire des Turcs avant la prise de Constantinople; elle est située au pied du Mont-Olympe, à l'entrée d'une belle plaine couverte de mûriers, à 30 l. au midi de Constantinople, 35 au midi de la mer Noire & 65 sud-est d'Andrinople. Cette ville très-commerçante sur tout en belles étoffes de soie, est le lieu de la résidence d'un Bacha, d'un Aga & d'un Grand-Cadi. Elle a de belles rues bien pavées & propres, quantité de très-belles mosquées dont une partie sont couvertes de plomb, un beau sérail, une si grande quantité de belles

fontaines que l'on en voit à toutes les maisons, plusieurs caravanserais; les faux-bourgs sont plus peuplés & plus grands que la ville; des Juifs, des Arméniens & des Grecs les habitent; les premiers y ont quatre synagogues; les Arméniens une église, & les Grecs trois. Long. 46-40, lati. 35-53.

(*De Paris 681 l.*) *Smyrne*, ancienne, belle, grande & riche ville; située dans un lieu admirable sur l'Archipel, au fond d'une grande baie capable de contenir la plus grande armée navale: elle est à 96 l. par mer de Constantinople & 90 par mer de Salonicki. Cette ville, où les Turcs tiennent un Cadi pour administrer la justice, seroit un des plus agréables séjours, si elle n'étoit sujette aux tremblemens de terre & à la peste. Elle a de belles rues bien percées & bien pavées, de belles maisons, environ 28 mille habitans, 2 églises Grecques, 3 Latines, une Arménienne, 15 mosquées, 7 synagogues, & un très-bon port qui attire des marchands de toutes les parties du monde, pour y faire le commerce le plus considérable de tout le levant. Les Turcs, les Grecs, les Juifs, les Hollandois, les François & les Anglois y ont des Comptoirs & des Consuls; les droits de la Douane y sont suivant les nations,

parce qu'elles ne sont pas traitées également; les Anglois y sont les plus favorisés. Long. 44-59, lati. 38-28, Le soleil s'y lève aux plus longs jours à 4 heur. 36 min. & s'y couche à 7 heur. 24 min. Différence d'heure avec Paris 1 heur. 39 min. 56 sec.

Route de Paris à Smyrne. On prend la route de Constantinople, page 13, jusqu'à l'île de Chio, de l'île de Chio, 659 lieues au Cap Bernus, 667 Smyrne, 681 l.

Commerce de Smyrne

Cette ville est si commerçante que chaque nation y apporte des marchandises de son produit & en rapporte des soies de Perse, des poils de chèvres & de chameaux filés ou non filés, des toiles de coton blanches ou peintes, des mouffelines brodées en coton, en soie, en or & argent, des maroquins, des cuirs passés & d'autres en poil, de la cire, du raisin de Corinthe, des gommés de diverses sortes, de l'alun, des noix de galle; toutes sortes de drogues, des diamans, des émeraudes, des rubis, des perles; parmi ces marchandises, il n'y a guères que l'opium, la scamonée & les noix de galle qui soient du produit des environs de Smyrne.

(*De Paris 603 l.*) *Nicomédie*, ancien

ne, commerçante, très-peuplée & grande ville; située avantageusement sur le golfe de même nom, à 15 l. nord-ouest d'Isnich, & 20 sud-est de Constantinople. Elle a un archevêché suffragant du patriarche de Constantinople, environ 30 mille habitans, mêlés de Turcs, d'Arméniens, de Grecs & de Juifs, qui font un grand commerce de soies, de toiles, de laines & de coton. Long. 47-28, lati. 40-46.

Adana ou *Adena*, (belle, forte, terroir fertile). *Angouri*, (com. consi. archev. Grec). *Amphiom*, (où vient l'opium). *Ephèse*, (ruinée). *Pergame*, (ruin. évêc.). *Scalanova*, (jolie, forte, port, com.). *Isnich*, autrefois *Nicée*, (ruinée, archevêché). *Magnésie*, (considér.). *Niesaro*, (archevêché Grec). *Philadelphie*, (ruinée, archev. Grec, 8 mille habitans). *Scutari*, (à l'opposite de Constantinople). *Chalcédoine*, (auprès de Scutari). *Sinope*, (ruinée, 2 ports, forte). *Troie*, (ruinée)

C A R A M A N I E.

Province la partie méridionale de la Natolie, sur la côte de la Méditerranée: l'on y trouve à presque toutes les maisons, des tours à vent-pour rafraichir les chambres en été; elles sont composées de tuyaux qui

qui sortent hors du toit & que l'on tient fermés en hiver.

COGNI, grande ville très-peuplée & capitale de la Caramanie: elle est située à 58 l. est-nord de Saralie, dans une belle campagne, fertile en bled, légumes, fruits & pâturages où l'on nourrit des moutons si gros qu'ils ont des queues qui pèsent près de 30 livres; cette ville est habitée par des Turcs, c'est le lieu de la résidence d'un Beiglierbey. Longitude 51 - 30, latitude 37-56.

Antiocheta, (évêché). *Laiazzo*. *Satalie*, (grande, très-forte, port, (*Farse*, (ruinée, archevêché).

A M A S I E.

Province entre la mer Noire & l'Aladulie. (*De Paris 685 lieues*) *Tocat*, grande, commerçante & belle ville; située au pied d'une haute montagne près la rivière de Tosanla, dans un terroir fertile, à 10 l. sud-est d'Amasie, 92 au nord d'Alep & 100 de Constantinople. Cette ville est bâtie en forme d'amphithéâtre, elle a de belles maisons à deux étages, qui ont chacune leur fontaine & des rues bien pavées; c'est une des plus marchandes en maroquins, étoffes de soie, toiles peintes & vaisselle

de cuivre. Un Vayvode, un Cadi, un Aga, y font leur résidence, parce que c'est le passage de plusieurs caravannes; l'on y compte au moins 25 mille habitans, composés de Turcs, de Grecs & d'Arméniens. Long. 53-30, lati. 39-35.

Amasie, (grande & belle, résidence du Beglierbei). *Trebisonde*, (grande, forte, port, archevêché Grec).

A L A D U L I E.

Province qui s'étend vers l'Euphrate, entre l'Amasie & la Sourie; c'est un pays rude, raboteux, extrêmement fort par ses montagnes; ses habitans grands-voleurs, nourrissent beaucoup de chevaux & de chameaux.

Marasck, ville principale de l'Aladulie; située sur l'Euphrate, c'est le lieu de la résidence d'un Beglierbei.

GEORGIE OU GURGISTAN.

Province bornée au levant, par le Schirvan; au midi, par l'Arménie; au couchant, par la mer Noire; & au nord, par la Circassie: on la divise en quatre parties; les trois premières que l'on nomme la Mingrelie, l'Imerette & le Gurjel, sont gouvernées par des Princes qui payent tribut aux Turcs, & qui se sont révoltés en 1765, pour ne pas payer le tribut de filles

& de garçons qu'ils donnoient; la quatrième qui est le Carduel appartient aux Perses: l'on y trouve en abondance des vins excellens & tout ce qui est nécessaire à la vie: on en tire des peaux de martres & de castors, de la soie & du miel.

Les Georgiens passent pour avoir de l'esprit; mais ils sont fiers, voleurs & cruels. En général le sang des deux sexes est chez eux le plus beau du monde; leurs filles sont en grand nombre & très-bien élevées; elles se vendent pour les sérails du Grand-Turc, du roi de Perse, des Bachas, &c. ce qui fait la principale richesse du pays. Les Georgiens professent une espèce de Christianisme corrompu, les évêques & les prêtres qui les gouvernent sont sans piété, ignorans, superstitieux & font un commerce des sacremens.

COTATIS, forte place, capitale du pays d'Imerette; située sur le Phafe qui se rend dans la mer Noire.

ARMÉNIE OU TURCOMANIE.

Ce pays a 260 lieues de long, sur presque autant de large: c'est un des beaux & des plus fertiles de l'Asie, aussi dit-on que Dieu y avoit placé le Paradis-terrestre; il est aujourd'hui possédé partie par les Turcs, partie par les Persans & quel-

ques Princes indépendans , qui se maintiennent dans leurs Etats à cause des montagnes qui en rendent l'accès difficile: les bornes au levant , sont le Schirvant ; au midi , le Diarbeck , le Curdistan & l'Aderbijan ; au couchant , l'Euphrate ; & au nord , la Georgie : l'air en est sain & tempéré ; le terroir , qui n'est pas des plus fertiles en grains , produit une quantité de vin & des fruits ; on y trouve de la soie & quelques mines d'argent. Les Arméniens sont Chrétiens , mais ils suivent l'hérésie de Dioscore qui fut condamné au Concile-général de Calcédoine en 451 : leur clergé est composé de patriarches , d'archevêques , d'évêques , de docteurs , de prêtres & de moines. Ils sont simples , de bonne-foi , propres au commerce , actifs , intelligens & vigoureux ; ils parlent plusieurs langues , mais la plus en usage entre les négocians est l'Arabeſque.

(*De Paris 665 l.*) Erzeron , grande & forte ville , située dans une plaine fertile , à 33 lieues de la mer Noire , & 80 de la frontière de la Perse. Elle a un évêché Grec & un Arménien , environ 26 mille habitans , & un Beglierbei. Cette ville où l'on ne brûle que de la bouze , est comme le dépôt des marchandises des Indes ; l'on y fait un commerce considérable de four-

rures & de vaisselle de cuivre. Longitude 57-50, latitude 40. Le soleil s'y lève aux plus longs jours, à 4 heur. 30 min. & s'y couche, à 7 heur. 30 min.

Ararat, montagne où se reposa l'Arche après le déluge.

Astamar, (forte). *Affancale*, (forte, bains chauds). *Astabat*, (belle). *Cars*, (considérable; très-forte). *Malathia*, (archevêc. Grec). *Nacsvan*, (considérable archevêc.). *Palude*, (très-forte).

D I A R B E C K.

Province connue autrefois sous le nom de Mésopotamie; située entre le Tigre & l'Euphrate.

(*De Paris 788 lieues*) *DIARBECK*, ancienne & grande ville, capitale de la province de ce nom: elle est située sur le Tigre dans une belle plaine très-fertile, à 50 l. nord-ouest de Mosul, & 64 nord-est d'Alep. Cette ville est gouvernée par un Bacha, un des Visirs de l'empire, qui peut mettre sur pied 20 mille hommes de cavalerie; les Mahométans qui l'habitent sont très-affables aux Chrétiens lesquels y ont une maison de Capucins; le commerce que l'on y fait en toile de coton, & en maroquin rouge est des plus considérables. Long. 57-35, lati. 37-45.

Affanchif, *Bir*, (mal-bâtie). *Gezira*, (dans une île formée par le Tigre). *Harbert*, (deux archevêchés). *Merdin*, (forte, (archev.)). *Mosul*, (grande, mal-bâtie). *Nisibe*, (ruinée).

L I R A C.

Grand pays divisé en deux parties, qui sont l'Irac-Arabique, ou Babylonienne qui est arrosée par le Tigre & l'Euphrate, & appartient presque toute aux Turcs. L'autre partie est sous la dépendance des Perses & se nomme Agemi. Ce pays est borné au midi, par l'Arabie; au nord, par le Diarbeck.

(*De Paris 997 l.*) *Bagdad*, grande, marchande & forte ville appartenante aux Turcs depuis 1638, qu'ils la prirent aux Perses, après y avoir perdu 40 mille hommes; elle est située sur le bord oriental du Tigre. Dans cette ville où il y a un Bacha & un Aga; l'on ne compte que 15 mille habitans, ce qui n'est pas proportionné à sa grandeur: elle fut bâtie en 762 à la place de l'ancienne Seleucie, vis-à-vis des ruines de Babylone qui étoit sur l'Euphrate: elle a des murailles garnies de grosses tours de brique: ses maisons sont mal-bâties. Long. 63-15, lati. 33-14.

(*De Paris 1097 l.*) *Bassora*, grande

ville, située au dessous du confluent du Tigre & de l'Euphrate, dans un lieu abondant en dattes, sauterelles & aloès que l'on fait sécher, pour en manger toute l'année: cette ville est très-commerçante; elle donne son nom au golfe voisin, & appartient aux Turcs depuis 1688. Long. 66, lati. 30-20. V. p. 57.

SYRIE ou SOURISTAN.

Cette province, une des plus fertiles du monde, le seroit beaucoup plus si les terres étoient bien cultivées; elle comprend la Sourie-propre & la Phénicie; ses bornes sont au levant, l'Arabie déserte; au midi, la Palestine; au couchant, la Méditerranée; au nord, la Natolie & le Diarbeck: son terroir est arrosé par le Jourdain, l'Euphrate, l'Oronte, &c. Il produit du bled, de l'huile, toutes sortes de fruits, des herbes médicinales & aromatiques qui viennent sans culture; ses belles plaines nourrissent quantité de gibier, sur-tout des cailles & des perdrix.

(*De Paris 724 l.*) *Alep*, ville de la Sourie, autrefois Syrie, la plus importante après Constantinople & le Caire, de toutes celles de l'empire Ottoman: elle fut prise par les Arabes un 637 aux Empereurs de Constantinople, sous le règne

d'Héraclius. Elle a de bonnes murailles de pierres de taille , de belles rues bien pavées , des maisons bien-bâties , 120 mosquées , beaucoup d'églises & environ 300 mille habitans , dans lesquels sont compris 16 mille Grecs-schismatiques , 10 mille Jacobites , & les Maronites ou les Catholiques-romains , 12 mille Arméniens & quatre sortes de Chrétiens , qui ont chacun leur évêque. Cette ville est la résidence d'un Bacha gouverneur de toute la province , laquelle s'étend depuis Alexandrette jusqu'à l'Euphrate: Alep est très-marchande , sur-tout en soie , camelots , savons & noix de gale ; les Hollandois , les Anglois , les François & les Italiens y ont chacun un Consul. Long. 55 , lati. 35-50. Le soleil s'y lève aux plus longs jours , à 4 h. 45 min. & s'y couche à 7 heur. 15 min. les plus courts jours y font de 9 h. 42 m. fans le crépuscule. Différence d'heure avec Paris 2 heur. 20 min.

Route de Paris à Alep. On prend la route de Paris à Malte , T. I. p. 118 , de Malte 428 l. à la hauteur de Candie 623 l. Cap-Albifania en Chypre 650 l. Alexandrette, port de Syrie 699 l. Alep 724 lieues.

Antioche ou *Antackia* , ville de la Syrie autrefois sa capitale , & si célèbre qu'elle a

été

été la résidence de plusieurs Empereurs qui l'avoient ornée de quantité de beaux édifices ; elle est située sur l'Oronte dans un des plus beaux & des plus fertiles terroirs , à 6 l. au levant de la Méditerranée. Elle a un Patriarche , qui prétend avoir le rang avant le Pape , à cause que saint Pierre fut sept. ans patriarche d'Antioche avant que d'aller à Rome : cette ville , quoique déchue de son ancienne splendeur , est encore très-peuplée de Turcs , de Juifs , d'Arméniens & de Grecs. Long. 55-10. , lati. 36-20.

(*De Paris 762 l.*) **DAMAS**, célèbre ville appartenante aux Turcs depuis 1516 , & capitale de la Syrie , autrefois celle d'un royaume de même nom : elle est située dans une plaine très-fertile au pied du mont Liban , sur la rivière de Baradi , qui la partage en deux , à 44 l. au nord de Jérusalem , & 45 au mid' d'Antioche : cette ville est le lieu de la résidence d'un Bacha : elle est si ancienne qu'elle subsistoit du tems d'Abraham : elle passe pour la plus riche & la plus commerçante de toutes celles de l'empire Ottoman , non-seulement par ses fabriques de sabres & autres armes , ses étoffes de soie & de laines , dont le commerce se fait presque tout par l'entremise des Juifs , mais encore par ses

raisins, prunes, vins excellens, & ses eaux de senteur. Elle a un grand nombre de belles mosquées, de belles fontaines, de beaux jardins, un archevêché Grec; ses habitans sont des Juifs, des Grecs, des Mahométans & des Chrétiens. Longitu. 54-53, lati. 33.

(*De Paris 820 lieues*) *Tripoli de Syrie*, considérable ville, où le Grand-Turc tient un Sangiac: elle est située sur la côte de la Méditerranée, & divisée en haute & basse-ville. Elle a un port où l'on fait un grand commerce de soie; environ 60 mille habitans, Chrétiens, Mahométans & Juifs; une très-belle mosquée, un collège de Jésuites, une maison de Carmes & une de Capucins: cette ville est arrosée d'une rivière que l'on passe sur un pont, qui fournit des fontaines & des jets-d'eau dans toutes les maisons; beaucoup en ont jusques dans les chambres. Long. 56-34, latitude 34-14.

Mont-Liban, chaîne de montagnes qui commence vers la ville de Tripoli de Syrie, & s'étend jusqu'au lac de Damas; elle est habitée par les Druses & les Maronites qui y ont 400 villages occupés par 160 mille habitans, dont 20 mille portent les armes pour leur défense. Ces peuples sont réunis à l'Eglise - romaine;

&
tè
au
po
de
sie
pr
vil

ru
(g
év.
So
(a

rab
de
&
dan
de
dan
dan
pre
rusa
zare
tout
mar

& ont un Patriache qui réside au monastère des Canobins ; ce monastère est situé au pied du mont-Liban , à 10 l. de Tripoli ; les persécutions qu'ils ont essuyées de la part des Turcs en ont dispersés plusieurs , dont les uns se sont retiré en Chypre & d'autres à Alep , à Jérusalem & autres villes.

Balbec , (beaux restes d'antiquité). *Baruth* , (autrefois considérable). *Choug* , (grande). *Laodicée* , (grande , port , com. év. latin). *Seide* , (autrefois considérable). *Sour* ou *Tyr* , (ruinée , port). *Tadmor* , (autrefois considérable).

JUDÉE ou PALESTINE.

Province située entre la Syrie & l'Arabie : elle a porté autrefois les noms de royaume de Juda , de Terre d'Israël & Terre-Sainte : c'étoit un pays abondant & fertile ; les Juifs y tiroient partie de leurs montagnes , comme l'on fait dans la Chine ; mais les Turcs l'ont réduit dans un état misérable. La Judée comprend les pays de Gaze , d'Hébron , de Jérusalem , de Naplouse , de Hareté , de Nazareth , de Saph & de la Terre-Sainte : de toutes les rivières qui l'arrosent , la plus remarquable est le Jourdain.

(*De Paris 700 lieues*) **JÉRUSALEM** ; ancienne ville de l'Asie , sous la dépendance des Turcs , capitale de la Palestine , & autrefois celle du royaume des Juifs : elle est célèbre par son temple magnifique & par le superbe palais de Salomon : cette ville avoit déjà souffert plusieurs sièges , lorsqu'elle en soutint un des plus mémorables ; l'an 70 sous l'empereur Vespasien ; il finit par sa destruction & celle de son temple fameux ; il y périt onze cent mille ames , tant par le fer , que par la famine & le peste ; tout le reste au nombre de 97 mille fut emmené captif.

En 363 , l'empereur Julien - l'Apostat pour démentir la prophétie de Jésus-Christ , permit aux Juifs de rebâtir le temple ; mais les bâtimens que l'on faisoit le jour tomboient en ruines pendant la nuit , puis il sortit un feu de la terre qui consuma tous les matériaux préparés pour ce nouveau temple. La ville fut prise par les Perses en 614 , & par les Sarrafins en 636 : les Latins l'ayant reprise en 1099 , y fondèrent un royaume qui a duré jusqu'en 1187 , où elle fut prise sous Gui de Lusignan , le dernier de ses Rois , par Saladin Soudan d'Egypte. Depuis ce temps Jérusalem n'a plus rien de son ancienne splendeur ; ce n'est presque qu'un tas de masures bâties

autour du Calvaire & de la montagne de Sion, qui autrefois étoient au dehors de la ville. Les Catholiques-romains, & les Grecs ont long-temps disputé, qui des deux devoient posséder le saint-Sépulcre; la garde en est restée aux Cordeliers qui ont fait bâtir auprès un hospice où ils reçoivent gratis le grand nombre de pèlerins qui viennent pour visiter le saint-Sépulcre, en payant un droit aux Turcs; les Grecs ont un Patriarche à Jérusalem; les Russes autrefois regardés comme des Infidèles chez les Turcs; n'ont la permission de visiter le saint-Sépulcre, que depuis la paix conclue entre eux, en 1739. Long. 57, lati. 31-50. Le soleil s'y lève aux plus longs jours à 4 heur. 54 m. & s'y couche à 7 heur. 6 m. les plus courts jours y sont de 10 heur. sans le crépuscule. Différence d'heure avec Paris 2 heur. 28 minutes

Première route de Paris à Jérusalem. On prend la route de Paris à Marseille, T. I. p. 344. De Marseille 196 lieues; on s'embarque pour l'île de Saint-Pierre en Sardaigne 306, la Lampidoza, sur la côte de Tunis 421, Cap-Razat, côte d'Afrique au desert de Barca 481, Saint-Jean-d'Acres 671, Nazareth 679, Jérusalem 700 lieues.

Deuxième route. Du Cap-Razat 481, à Jaffa 648, Jérusalem 660 lieues.

Calvaire ou *Golgotha*, c'est-à-dire, *Crane*, petite montagne de la Palestine, au nord de Sion, ainsi nommée à cause de sa figure semblable à celle d'un crane humain: cette montagne est célèbre parce que c'est le lieu où Jésus-Christ fut crucifié; elle fait partie de la montagne Moria où Abraham eut ordre de sacrifier Isaac.

Saint-Jean-d'Acre, (autrefois célèbre port). *Bethléem*, (ruinée). *Gaze*, (ruinée). *Jaffa* ou *Joppé*, (ruinée). *Jeneen*, (chât.). *Jericho*, (ruinée). *Naplouse*, (peu chose). *Rama*, (com.).

A R A B I E.

Vaste pays situé en partie dans la Zone torride : on la divise en Arabie-pétrée, Arabie-déserte, & Arabie-heureuse; ses bornes sont au levant, l'Océan; au midi, le détroit de Babel-Mandel; au couchant, la mer Rouge, l'Isthme-de-Suez, la Terre-sainte & la Syrie; au nord, l'Euphrate & le golfe Persique. L'Arabie-déserte est fort peu habitée & presque entièrement stérile; la Pétrée du nom de Pétra son ancienne capitale, n'a de remarquable que le Mont de Sinaï, sur lequel Dieu donna la Loi à Moïse; sa partie méridionale est assez fertile, mais la septentrionale pleine

de montagnes stériles n'est presque pas habitée: l'Arabie-heureuse est ainsi nommée à cause de sa fertilité & de sa verdure continuelle; ce seroit le pays le plus abondant du monde s'il étoit bien cultivé; l'on en tire une quantité d'excellent café, de pierreries, de baume, d'encens, de gomme-arabique, d'ambre-gris, de myrrhe, d'aloès, de corail, de dattes & de drogues. Les Arabes sont fort bazanés, presque tous voleurs, non-seulement en Arabie, mais fort-loin dans l'empire Ottoman & dans la Perse; c'est contre eux que les voyageurs prennent leurs précautions en s'unissant ensemble pour faire ce que l'on appelle caravanes. Les Arabes vagabonds & Mahométans vivent les uns sous la dépendance du Grand-Turc, les autres sous celle du Chérif de la Mecque & de plusieurs Emirs qui paient tribut au Grand-Seigneur, d'autres sont indépendans; ces peuples se vantent d'être les plus nobles du monde, parce qu'ils sont, disent-ils, descendus d'Ismaël qu'ils regardent comme l'aîné des enfans d'Abraham, ils se croiroient déshonorés s'ils s'allioient avec d'autres nations: ceux qui habitent les villes, cultivent avec succès l'Astronomie & la Médecine, & s'appliquent au commerce; leurs ancêtres, sous le nom de Sarrasins ou

de Mores, aguerris par Mahomet, envahirent les côtes de l'Afrique, l'Egypte & plusieurs autres pays.

L'ARABIE-PÉTRÉE.

Sinai, célèbre montagne en grande vénération chez les Musulmans, parce que Dieu y donna la Loi à Moïse; elle est située dans une presqu'île, entre les golfes d'Aïla & de Suez, à l'est d'Oreb: on trouve sur son sommet un très beau monastère bien fortifié, où il y a des moines Grecs & une église.

Tor, ville sur la mer Rouge où elle a un bon port défendu par un château; c'est le lieu où les Israélites passèrent la mer Rouge; il y a auprès de cette ville un beau couvent de Grecs; l'on voit dans leur jardin 12 fontaines d'eau amère, que Moïse rendit douces en y jettant un morceau de bois.

L'ARABIE-DÉSERTÉ.

Ana, ville sur l'Euphrate, à 44 l. sud-ouest de Mosul & 60 au couchant de Bagdad; ses habitans presque tous voleurs, sont gouvernés par un Emir tributaire du Grand-Turc.

Balsora ou *Balsa*, ville de l'Irac-Arabique, qui appartient au Grand-Seigneur; elle est située dans le désert, au dessous du confluent du Tigre & de l'Euphrate, à 3 lieues du golfe Persique, 100 de Bagdad & environ 300 d'Alep: c'est de ce lieu que partent tous les ans pour se rendre à Alep, deux caravannes, dont la première est nommée la caravanne légère, & la seconde la caravanne des marchands; celle-ci part, lorsqu'il n'y a point d'obstacle, après l'arrivée des vaisseaux des Indes à Balsora; c'est-à-dire, vers le milieu du mois du Juillet; mais son départ est moins certain, & sa route bien moins sûre; elle n'est jamais escortée, les marchands quelquefois au nombre de 3 ou 400, passent par le désert, parce qu'ils y épargnent beaucoup sur la taxe, & sur d'autres frais; ils prennent à Balsora un conducteur, qui les garantit, dit-on, de bien des dangers: cette route est de 12 jours moins longue que celle du petit désert; on ne séjourne point: on fait seulement des haltes pour se reposer & se rafraichir; mais elle est bien plus fatigante & plus incommode que l'autre. Les marchands sont toujours pourvus de tentes & de lunettes dont les verres d'une couleur verte un peu foncée, les garantissent des rayons du soleil, qui en ces dé-

ferts font très-ardens ; ils ont auffi des morceaux de mouffelines pour s'envelopper la bouche & le nez , lorsqu'un vent d'oueft foufle au vilage & brûle comme fi l'on étoit exposé à la bouche d'un four ardent , leurs provisions de bouche confistent en pain , vin , bonne eau dans des outres , ghi , forte de beurre bouilli , fromages , fel , oignons , quelques légumes secs , les lièvres font la feule viande fraîche que l'on puiſſe eſpérer ; les chemins par où l'on paſſe , font des campagnes peülées , défertes , fans terre ni buiffons ; il y a beaucoup de ſables & de cailloux , & le terrain eſt extrêmement inégal ; ſi l'on y trouve quelquefois de l'eau ; il arrive rarement qu'après l'avoir bien filtrée , elle puiſſe être utile , ſoit aux hommes , ſoit aux animaux. La caravanne légère qui part vers le mois de Juin & paſſe ordinairement par le petit défert , eſt compoſée de deux mille chameaux , deſtinés au ſervice de l'empire Turc ; ils font la plupart ſans aucune charge , un grand Caravannier les conduit , accompagné de 150 ſoldats Arabes , & pourtant les voleurs Arabes , montés ſur d'excellens chevaux , tâchent de ſurprendre la caravanne , & font ſouvent ſur ceux qui l'accompagnent quelque butin. Il n'y a point d'animal plus com-

mode que le chameau ou le dromadaire, pour faire la route du désert, il vit à très peu de frais, même de buisson & d'arbrisseaux secs, & il passe sans boire jusqu'à quatre jours: cette faculté particulière à son espèce vient d'une large vessie qu'il remplit en buvant; l'eau qui y est arrêtée entretient sa fraîcheur, & humecte ses alimens; il dort très-peu de temps; mais sa marche est lente, il ne fait que 10 lieues par jour; celui qui est élevé dans le désert, est moins fort que celui que l'on trouve entre Constantinople & la Perse; il ne porte que six cent, lorsque les autres portent un mille: la manière la plus commode de monter ces animaux, n'est pas de se mettre sur le dos, cette attitude est non-seulement fatigante; mais encore sujette à beaucoup d'inconvéniens, il faut se mettre dans des cajavas, on nomme ainsi des paniers qui tombent aux côtés du chameau, chacun peut contenir un homme assis; l'on y est peu secoué, & à l'abri du soleil.

On emploie 20 jours pour aller de Balsora à Bagdad, 8 de Bagdad à Kerkut, 4 de Kerkut à Mosul, 8 de Mosul à Merdin, 7 de Merdin à Orfa, & 4 d'Orfa à Alep: les frais ordinaires de cette route mon-

rent à 1200 livres pour la faire commodément.

L'ARABIE-HEUREUSE.

SANAA, belle & grande ville très-peuplée & commerçante, capitale de l'Yémen, située agréablement sur des montagnes, à 35 l. au levant d'Aden; l'air y est tempéré & les jours presque égaux. Elle a des murailles si larges que l'on peut y passer huit chevaux de front; ses environs ont de très-beaux vergers avec de belles eaux. Long. 64, lati. 14-58.

Giodda ou *Zieden*, ville sur le bord oriental de la mer Rouge, à 10 l. de la Mecque: elle est très-commerçante; on la regarde comme le port de la Mecque & le rendez-vous de ses pèlerins: c'est le lieu où les galères Turques déchargent les marchandises qu'elles amènent de l'Egypte & chargent celles du crû du pays. Long. 58, lati. 22.

(*De Paris 1000 lieues*) *La MECQUE*, ancienne, grande & belle ville, capitale des Etats du Chérif de la Mecque: elle est située dans une vallée entre des montagnes stériles, à 10 l. de la mer Rouge, où elle a un port nommé *Giodda*, & 92 sud-est de Médine: cette ville est célèbre par la naissance

qu'Allah a donnée au prétendu prophète Mahomet : l'on y voit une magnifique mosquée qui attire quantité de pèlerins de toutes les sectes Mahométanes : les plus célèbres caravannes de ces pèlerins , sont celles de Damas , d'Alep & du Caire , qui partent tous les ans au mois de Juillet ; quelques jours avant leur départ , les pèlerins font une procession générale des plus magnifiques , pour obtenir de Dieu par l'intercession de leur prophète un heureux voyage : cette ville est sous la domination d'un Prince très-respecté de tous les Musulmans , parce qu'il est descendant de Mahomet ; c'est aux environs de la Mecque que l'on recueille le meilleur café ; son arbre , qui n'excede pas 30 ou 40 pieds de hauteur , porte du fruit jusqu'à deux ou trois fois par an. Long. 58-30 , lati. 21-45.

(*De Paris 1092 l.*) *Médine* , ville située dans une belle plaine abondante en palmiers , à 92 l. nord-ouest de la Mecque , 240 de Damas & 492 de Constantinople : cette ville , quoique la moitié plus petite que la Mecque , est aussi célèbre chez les Musulmans , parce qu'elle fut le siège de Mahomet ; l'on y voit son tombeau en marbre blanc dans une superbe mosquée : ce tombeau est renfermé dans une petite tour parée de lames d'argent & tapissée

de draps d'or ; il est soutenu par 400 colonnes de marbre noir très-déliées , & entouré d'une balustrade d'argent , chargée d'environ trois mille lampes du même métal ; tous les pèlerins de la Mecque ne manquent pas à leur retour de l'aller visiter , par dévotion , sans y être obligés comme à la Mecque. Long. 57-30 , latitude 25.

(*De Paris 1190 l.*) *Moka* ou *Mocha* , grande, belle , commerçante & forte ville , située au pied d'un rocher à l'entrée de la mer Rouge , à 15 l. du détroit de Babel-Mandel. Elle a un bon port , plusieurs tours , 4 portes & environ 10 mille habitans : cette ville la plus commerçante de toutes celles de l'Arabie , non-seulement par son port ; mais encore parce que c'est le lieu où arrivent toutes les précieuses marchandises que transportent par terre les caravannes ; c'est pourquoi l'on y voit des navires de toutes nations , qui viennent enlever une partie des productions de cette riche contrée ; elles consistent en excellent café , en corail , en gomme-arabique , en encens , canelle , ambre-gris ; myrrhe , baume & aloès , sang de dragon , quantité de plantes odoriférantes , ou médicinales , & plusieurs sortes de pierres ; ses marchandises apportées par les

caravannes qui viennent de Suez & d'Alep, font des étoffes d'or du levant, des fatins, des velours, des draps, des camelots, des armoifins, du mercure, du safran, des merceries & du Vermillon. Longit. 62; latit. 14.

Aden, (forte, bon port). *Albinali*, (grande). *Betelsagui*, (belles mosquées). *Caxem*, (port). *Chichiri*, (gran. bon port, com.). *Dafar*, (port). *Elcatif*, (port). *Fartaque*, *Hadramut*, *Hogr*, *Mouab*, *Reame*, (forte, 2000 maisons). *Saadah*, (forte, manufact. de maroquin). *Tage*, (grande, belles mosquées). *Taif*, *Yambo*, (port).

ILES DE LA TURQUIE D'ASIE:

Chypre, île de la Méditerranée sur la côte d'Asie: elle renfermoit autrefois neuf royaumes; on lui donne 67 l. de long, sur 20 de large & 140 de circuit; les Turcs l'enlevèrent aux Vénitiens en 1570: elle a quantité de villes & de bourgs; le terroir en est fertile en tout ce qui est nécessaire à la vie.

(*De Paris 636 l.*) *Nicosie*, grande belle & forte ville, capitale de l'île de Chypre, située à 10 l. de la mer. Elle a de belles maisons, de belles mosquées;

quantité d'églises , un Archevêque & un Bacha. Long. 51-19, lati. 35-1.

Rhodes, île de l'Asie dans la Méditerranée de 45 lieues de circuit; elle est située sur la côte méridionale de la Natolie: cette île où l'air est assez bon, & le ciel si serain que le soleil y paroît tous les jours, n'est pas des plus fertiles en grains; mais elle a de belles prairies: on tire de ce pays du miel, du savon, de la cire, des raisins, des olives, des citrons & plusieurs autres fruits. Les chevaliers de Saint-Jean de Jérusalem, aujourd'hui de Make, prirent l'île de Rhodes aux Sarraïns en 1309, & l'ont gardée jusqu'en 1522, qu'elle leur fut enlevée par les Turcs; l'on y compte six bourgs sans y comprendre la ville capitale.

RHODES, belle & très-forte ville avec un bon port, capitale de l'île de même nom, autrefois plus considérable & très-célèbre par son colosse de 70 coudées de haut, ou 105 pieds, qui étoit posé à l'entrée du port, sur deux rochers assez écartés pour que les vaisseaux passassent entre ses jambes; il étoit d'une grosseur si considérable, qu'à peine un homme pouvoit-il embrasser un de ses pouces: un tremblement de terre l'ayant renversé, on en chargea 900 chameaux: la ville est défendue par plusieurs châteaux;

châteaux, & 460 pièces de canons; elle est habitée par des Turcs & des Grecs; ces derniers y ont un évêque. Long. 46, lati. 36-24.

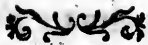
Marmara, îles au nombre de 4: elles sont situées sur la mer de même nom, la plus grande de ces îles leur donne son nom; elle a 12 l. de circuit; le terroir en est fertile en bled, vins & fruits; l'on y trouve plusieurs couvens de moines Grecs: la mer de Marmara ou la mer Blanche, que les anciens appelloient Propontide, est un grand golfe entre la mer Noire & l'Hellepont.

Calamo ou *Calamine*, île de l'Archipel près la côte d'Asie; elle a un bourg de même nom.

Samos, île de l'Archipel de 12 l. sur 10; le terroir en est très-fertile.


Camarana, île de la mer Rouge, de 10 l. sur 8; les habitans noirs & petits sont Mahométans & soumis aux Turcs.

Dalaca, île très-peuplée de la mer Rouge; elle a 25 l. de long, sur 12 de large; le terroir en est fertile & l'air tempéré.





ROYAUME
DE PERSE.

 A Perse est traversée par le mont Taurus dans toute sa longueur ; c'est un royaume de l'Asie d'environ 500 lieues de long , sur 280 de large : il est borné au levant , par le Mogol ; au midi , par le golfe Persique & par l'Océan ; au couchant , par la Turquie Asiatique ; au nord , par la Circassie-Russienne , la mer Caspienne & le pays des Usbecks : on la partage en 12 grandes provinces , six au levant , trois au midi & trois aux nord : toutes sont situées dans des lieux très-sains ; en général la terre par le défaut de rivières y est sèche , sablonneuse , stérile ; il n'y a point de forêts , ce qui n'empêche pas qu'elle ne soit fertile dans bien des endroits par le travail de ses habitans qui sont laborieux ; l'on y recueille des grains de toute espèce , excepté le seigle & l'avoine , d'excellent vin , du ris , des fruits délicieux sur-tout des melons très-gros ; on y élève quantité

de vers à soie ; ses montagnes sont remplies de gibier ; outre les animaux qui nous sont connus , il y en a d'autres de plusieurs espèces singulières ; on y trouve des mines d'or , d'argent & de sel minéral.

Les Perfes sont gouvernés par un Sophi & six Ministres d'Etat , qui ont chacun leurs départemens pour faire exécuter ses ordres ; c'est un Roi dont la maison est de 14 mille hommes , & les troupes de 150 mille de cavalerie , sans y comprendre les garnisons de ses places ; sa couronne est héréditaire aux enfans légitimes & à leur défaut aux fils des concubines & après ceux-ci aux plus proches parens , qui sont ordinairement des Princes très-pauvres. Le roi de Perse dispose absolument de la vie & du bien de ses sujets qui n'en jouissent que sous son bon plaisir : il est le chef de la religion du pays qui est la Mahomé-tane de la secte d'Ali ; cette secte a beaucoup de cérémonies superstitieuses toutes différentes de celles des Turcs.

Le royaume de Perse , commencé sous Cyrus 560 ans avant Jésus-Christ, fut ensuite possédé successivement par Alexandre , par les Grecs , les Parthes & les Sarrasins : les Tartares s'en emparèrent sous Tamerlan , ils en furent chassés par Usumcassen ; ses descendans s'y sont maintenus jusqu'au tems

où ils ont été détruits par Thamas Kouli-Kan , simple Officier qui s'éleva jusqu'au trône par une guerre de 20 ans ; ce dernier, sous prétexte de tiranie fut assassiné à la tête de son armée en 1747, dans le tems qu'il rétablissoit dans sa splendeur, ce grand royaume. Depuis ce tems tout y est dans la confusion, par la multitude de prétendans au trône, qui ne sont point assez puissans pour écraser leurs Compétiteurs.

Les Perses sont olivâtres, forts & robustes, quoique de moyenne taille, maigres & secs; ils sont aussi judicieux, spirituels, civils, complimenteurs, désintéressés jusqu'à donner de l'argent pour les filles qu'ils épousent afin de dédommager les parens des soins qu'ils ont pris de leur éducation, bons soldats sur-tout pour la cavalerie, & amateurs des sciences; ils ont des collèges où ils étudient la Philosophie, la Médecine, la Jurisprudence, la Physique, l'Astronomie, la Géométrie, la Poésie & l'Astrologie: leur langue assez facile à apprendre, mais difficile à prononcer, tient beaucoup de l'Arabe & nullement de la langue Turque; ils ont pour vêtement ordinaire une tunique de soie ou de coton qui leur descend jusqu'au gras de la jambe, une écharpe en ceinture & un turban; leurs femmes

font jolies, spirituelles, habillées richement ; elles portent leurs cheveux tressés par derrière , avec un bandeau large de trois doigts qui leur couvre le front : l'on voit encore dans ce royaume , mais en petit nombre ; des Guébres, restes des anciens Perses qui adoroient le feu ; ils prétendent que leur religion a été révélée à Abraham , & que Dieu envoya du ciel à ce patriarche le livre où elle étoit contenue ; les Guébres d'aujourd'hui conservent le feu sacré dans plusieurs temples avec un soip extraordinaire & des cérémonies superstitieuses ; cependant ce n'est pas ce feu matériel qu'ils adorent , mais ils regardent cet élément comme le vrai symbole de la Divinité , & la plus pure de toutes les créatures de Dieu. Ils ont un patriarche , des prêtres , plusieurs fêtes & quantité d'observations religieuses à pratiquer ; le livre de leur loi , défend l'adultère , la calomnie , le larcin , le mensonge , la fornication , & leur permet de racheter leurs péchés par des sacrifices de propitiation selon le rit Judaique ; c'est une gloire chez les Guébres , d'avoir un grand nombre d'enfans par un mariage légitime ; ils ne peuvent avoir qu'une femme qui doit être de la même religion qu'eux , les seconds ne sont point permis aux prêtres , sur-tout à ceux qui sont éle-

vés en dignité ; les noces y sont faites avec les bornes de la modération, sans ivrognerie, vice qu'ils punissent rigoureusement ; ils ont une espèce de baptême & de confirmation pour les enfans, qu'ils n'admettent au corps de leur église qu'à l'âge de 7 ans; le lieu où on les enterre, est en pierre; ce sont deux sépulcres, l'un pour les personnes vertueuses, & l'autre pour les vicieuses.

Commerce de la Perse.

Dans la Perse, le commerce est une profession honorable; on n'y donne le nom de marchands qu'à ceux qui l'étendent au-dehors du royaume & qui ont des commis dans les pays étrangers, ce qui leur donne un grand relief; ils ont le privilège de passer sans nul péril dans les armées amies & ennemies : la Cour choisit souvent dans les marchands les Ambassadeurs qu'elle envoie dans les Cours étrangères. Le plus grand commerce de la Perse consiste dans une quantité de soirie presque incroyable, puisqu'elle se monte jusqu'à 20 mille bâles par an, chacune du poids de 116 livres, & qui sont composées de toutes sortes d'étoffes mêlées de soie, de coton, de poil de chèvre, & de celui de

chameau, & de toutes sortes d'étoffes de soie pure, comme satins, taffetas, mouchoirs, turbans, ceintures, gros-de-tours, tapis, étoffes mêlées d'or; on y fait aussi des feutres qui servent à des manteaux de pluie & à d'autres usages: les autres marchandises que l'on tire de la Perse, sont du coton filé ou non filé, du maroquin, du chagrin de toutes couleurs sur-tout du verd, des plumes, des porcelaines, des paniers-d'osiers & de jonc, des nattes très-fines, des noix de gale, du tabac, du filet, des ouvrages de bui, du fer, de l'acier de Casbin & du Korasan, des chevaux, des chameaux, des mules, des vins de Schiras & d'Yerd très-excellens, diverses eaux distillées, des pistaches, des amandes, diverses peaux d'animaux qui sont préparées, diverses drogues & gommés médicinales, du verre, des cristaux, plusieurs parfums, sur-tout du musc & de l'ambre-gris: ces deux dernières productions sont étrangères, mais la Perse en est comme le magasin; à l'égard des arts & métiers, comme il n'y a point de maîtrise, chacun peut exercer la profession dont il est capable, en obervant seulement certaines règles qui sont prescrites.

faites
, sans
poureu-
ème &
ls n'ad-
à l'âge
, est en
n pour
pour les

est une
e le nom
ndent au-
les com-
qui leur
le privi-
les armées
oïsit sou-
passadeurs
étrangères.
Perse con-
te presque
te jusqu'à
e du poids
mposées de
e soie, de
de celui de

DES 12 PROVINCES DE LA PERSE.**I. DE L'IRAC-AGEMI.**

Cette province, la plus grande de toutes, est située presqu'au centre du royaume; elle comprend environ 240 l. de long, sur 80 de large; le terroir en est assez fertile: elle est bornée au midi, par le Farfistan; au nord, par l'Herat: on y remarque.

(*De Paris 1172 lieues*) **ISPAHAN**, ville capitale de la Perse, la plus belle & celle de l'Orient où les sciences sont le plus cultivées: cette ville très-commerçante où l'on trouve les plus belles marchandises en soie écrue, en étoffes d'or, en soie, en coton & en tapis les mieux travaillés du monde, est située le long du fleuve Zenderouh, qu'on y passe sur trois beaux ponts, dans un climat si salutaire que l'on n'y voit guères de malades; il n'y pleut & n'y nege presque jamais. Elle a, en y comprenant ses faubourgs, dix lieues de circuit, 1100 mille habitans de toutes religions & de toutes nations, 1800 caravanérais, 160 belles mosquées, 260 bains, un couvent de Capucins François, un de Carmes Italiens & un d'Augustins Espagnols, un grand nombre de caffés, des rues remplies de canaux, dont les côtés sont couverts de
 platanes,

platanes , & quoiqu'elles ne soient pas pavées , elles sont toujours propres à cause de la sécheresse de l'air : on y voit 33 maisons où le Roi entretient un grand nombre de maîtres de toutes sortes de métiers ; quantité de jardins & de places publiques ; celle que l'on appelle *Meiden* , ou le grand marché , passe pour une des plus belles du monde ; les maisons qui l'entourent ainsi qu'une partie de celles de la ville , sont fort riannes ; elles ont leurs toits en terrasse où l'on se promène & même on y couche quelquefois en été. Dans le grand nombre de ses palais , l'on remarque celui du Roi qui est très-élevé , très-vaste , tout bâti en brique ; la citadelle où l'on entretient une nombreuse garnison est très-forte. Long. 70-30 , lati. 32-25. Le soleil s'y lève aux plus longs jours à 4 heur. 52 min. & s'y couche à 7 heur. 8 min. les plus courts jours y sont de 9 heur. 58 min. sans le crépuscule. Différence d'heure avec Paris 3 heur. 22 min.

Première route de Paris à Ispahan. De Constantinople , page 10 , on passe du levant au sud , par Nicomédie , Isnich , Pessin , Angouri , Muchiur , Targinin , Abiack , Arazar , Nisi , Norceperi , Axamier , Malathiah , Argana , ce qui fait 250 l. & de Paris 837 à Diarbekir , & 335 de Diarbe-

74. *Asie. Royaume de Perse.*

kir à Ispahan , en passant par Assan-Chif , Mosul , Chirozour , Cherazour , Charavendi , Ghulpaignan , Oniscion , Bas-Agakeïnel , Serehan , Dombi , Rie , Ispahan , de Paris 1172 lieues.

Deuxième route d'Ispahan. On prend la précédente jusqu'à Diarbekir , de Diarbekir 160 l. à Bagdad , en passant par Meterres , Assan-Chif , Mosul , Deche , Ruffelée , Mussaw-Cosa , Acénat , Bagdad , de Bagdad à Ispahan 180 l. en passant par Buldat , Sabercan , Nezzereh , Corbeth , Lackari , Corrin , Coronda , Ispahan , de Paris 1177 lieues.

Troisième route d'Ispahan. On prend la route de Paris à Malte , page 221 , de Malte est-sud à Alexandrette 398 l. Alep 25 l. Ana , ville de l'Arabie-déserte ; ses habitans presque tous voleurs , sont sous la domination d'un Emir , qui paie tribut aux Turcs 90 l. Bagdad 50 l. de Bagdad à Ispahan comme la précédente.

Les autres Villes remarquables sont :

Zulpha , (grande & belle). *Cachan* ; (gran. com. manif. *Casbin* , (100 mille habitans). *Kom* , (grande). *Sultanie* , (3000 maisons). *Yesd* , (manufacture). *Hamadan.*

II. DU CHUSISTAN.

Province près de l'embouchure de l'Euphrate dans le golfe Persique ; c'est un pays où il y a quantité de chameaux & de chevaux.

SUSE ou *SOUSTER*, ville très-peuplée ; capitale du Chusistan ; située sur la rivière de Caron , à 32 l. sud-ouest d'Ispahan.

III. DE L'ADERBIJAN.

Grande province bornée au levant , par le Ghilan ; au midi , par l'Irac - Agemi ; au couchant par le Curdistan & au nord , par l'Arménie.

(*De Paris 1290 l.*) *TAURIS* , ville de 10 l. de circuit , capitale de l'Aderbijan , située sur une petite rivière que l'on passe sur trois ponts , au bout d'une plaine environnée de montagnes , aux confins de la Turquie , de la Russie & de la Perse , à 35 l. sud-est de Nachivan & 125 nord-ouest d'Ispahan. Cette ville où l'argent est très-commun , renferme jusqu'à 250 mille habitans , qui font le commerce avec les Tartares , les Moscovites , les Indiens , les Arabes & les Turcs ; on y voit un grand nombre de belles mosquées , une place qui peut contenir jusqu'à 30 mille hommes ,

76 *Afie. Royaume de Perse.*

plusieurs autres belles places, quantité de fabriques pour de belles étoffes & des peaux de chagrin très-estimées. Long. 64-25, lati. 38-2.

(*De Paris 1280 l.*) *ARDEBIL*, célèbre; commerçante & grande ville, située à 10 l. au levant de Tauris, & 62 nord-ouest de Casbin: cette ville autrefois la sépulture des Rois, est un lieu de dévotion pour les pèlerins de toutes les parties de la Perse, à cause que Schif-Sefi y est enterré. Long. 65, lati. 35-55.

IV. DU SCHIRVAN.

Province la plus reculée sur les côtes de la mer Caspienne.

(*De Paris 870 l.*) *Derbent*, forte & grande ville, bâtie par le Grand Alexandre; située au pied du Mont-Caucase près de la mer Caspienne: cette ville est un des grands passages pour la Georgie & la Moscovie; ses murailles sont composées de coquilles de moules broyées & de grais mastiqués, qui les rendent plus dures que le marbre; on y voit un grand nombre de tombeaux; Pierre le Grand Empereur de Russie, s'est emparé de Derbent. Long. 42-8, lati 67-35. *Bakou*, il y a des sources de pétrol ou huile de pierre.

V. DU GHILAN & TABRISTAN.

Province environnée de hautes montagnes, le long de la mer Caspienne; son terroir produit d'excellens vins, du ris, du miel, de l'huile, des figues, de la belle soie, du tabac, des grenades, citrons & pommes: on y remarque,

Asterbat ou *Astrabat*, ville sur la rivière de même nom, près la mer Caspienne.

Ferhabad, grande ville près de la mer Caspienne, où l'on voit un palais-royal magnifique.

VI. DU CHORASAN.

Province à l'embouchure de la rivière Oxus dans la mer Caspienne; le terroir en est fertile en grains: on y trouve de la soie, & des turquoises: on y remarque,

Mesched ou *Thus*, cette ville forte & considérable est un lieu de dévotion pour les Perses, à cause que l'on y voit le magnifique sépulchre d'Iman-Rifa, de la famille d'Ali; il y a auprès de Mesched une montagne où l'on trouve les plus belles turquoises.

Nichebourg, (grande). *Herat*, (grande manufacture de beaux tapis).

VII. DU SABLESTAN.

Province, où il y a quantité de montagnes; elle est située au-delà du Chorasan, sur les frontières des Indes orientales.

BUST ou *BOST*, très-forte ville; capitale du Sablestan, située sur la rivière d'Hindmend.

IX. DU CANDAHAR.

Province la plus reculée du côté des Indes orientales: elle a

Candahar, (forte ville, commerçante; située sur une montagne). *Isapha*, (riche & grande ville).

X. DU MECRAN.

Province près des frontières du Mogol, & de la mer d'Arabie: elle a *Mecran*, grande ville commerçante.

XI. DU KERMAN.

Province près de la mer d'Arabie, une grande partie de ses habitans adorent le feu & le soleil.

(*De Paris 1297 l.*) *Rander-Abassi* ou *Gomrom*, ville sur le golfe d'Ormuz; il y a un port qui est le plus célèbre abord de la mer Persique; ce qui lui occasionne un grand commerce; l'air y est pourtant très-

mal-sain , sur-tout depuis le commencement de Mai , jusqu'à la fin de Septembre , à cause que les vents y changent presque en tous tems , assez régulièrement quatre fois par jour : cette ville composée d'environ 1500 maisons , étoit autrefois aux Portugais ; ils en furent chassés en 1614 , par Abas le grand , roi de Perse , aidé par les Anglois ; ces derniers ont ruinés tout le commerce que les premiers faisoient à Ormus. Long. 75 , lati. 27.

Kerman , ville très-marchande en vaisselle de terre , qui ressemble à la porcelaine.

XII. DU FARSIKISTAN.

Province près le golfe Persique ; elle passe pour la plus fertile de la Perse.

(*De Paris. 1262 l.*) *SCHIRAS* , belle & grande ville , capitale du Farsistan ; située sur le Bendemir , dans une vaste & belle plaine , entrecoupée d'une quantité de canaux de très-bonne eau , qui la rendent fertile , sur-tout en opium , roses & capres ; elle est à 88 l. à l'est d'Ispahan. Elle a un palais où les rois de Perse ont fait autrefois leur résidence , de beaux jardins , de belles maisons , une quantité de fontaines & de belles mosquées : dans cette ville les habitans ont le secret de confis

30 *Asie. Royaume de Perse.*

le raisin à demi-mûr dans le vinaigre , de faire les plus beaux verres de l'Orient & un vin très-estimé ; elle est gouvernée ordinairement par le Seigneur le plus puissant de la Perse. Long. 73-35 , lati. 29-38.

Isles de la Perse dans le golfe Persique.

Golfe Persique. Ce golfe, que l'on peut traverser en un jour, mais qu'on ne peut parcourir qu'en six , est très-poissonneux ; les tempêtes y sont fréquentes ; son flux & reflux se fait régulièrement deux fois par jour ; sa situation est entre la Perse au levant, & l'Arabie-heureuse au couchant ; il commence près du royaume de Sindi , où le fleuve Indus se décharge dans la mer , & finit à l'embouchure de l'Euphrate & du Tigre ; les Persees possèdent quatre îles dans ce golfe, qui sont celles d'Ormuz, Kischmisch, Bahreim & Carca : cette dernière qui est la plus grande n'a que 24 l. de long , sur 4 de large ; le climat en est très-chaud : les Persees ont encore,

Bahreim , province du royaume de Perse dans l'Arabie-heureuse , située sur le golfe Persique ; le terroir en est fertile, sur-tout en excellent vin & dattes ; on y trouve une petite île de même nom , connue par la pêche des perles.

ARMÉNIE PERSIENNE.

Les Perses possèdent une partie de cette province, voyez page 21 : on y trouve, (*De Paris 745 l.*) *ERIVAN*, grande & vilaine ville, remplie de jardins & de vignes, & capitale de l'Arménie-Persienne ; elle est située sur la rivière de Zangui, près d'un grand lac, à 40 l. nord-ouest d'Ardebil & 80 au levant d'Erzeron. Elle a un Patriarche Arménien ; ses environs produisent de très-bons vins. Long. 63-14, lati. 40-21.

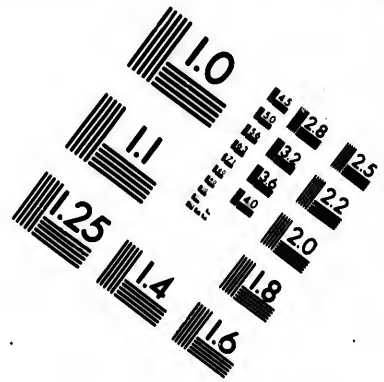
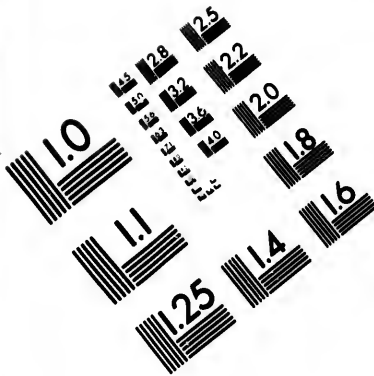
Trois-Eglises, célèbre couvent, situé à 3 l. au couchant d'Erivan, dans un terroir fertile & des plus agréables du monde, où, à ce que l'on croit étoit le Paradis-terrestre ; c'est le lieu de la résidence du Patriarche d'Arménie, qui jouit d'un revenu d'environ 600 mille livres & l'emploie au soulagement des pauvres ; l'église patriarcale est grande, mais obscure : elle a de très-beaux ornemens.

C A R D U E L.

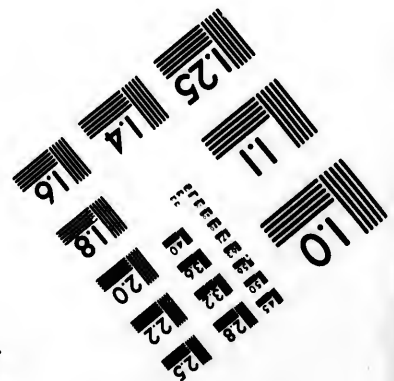



Partie-orientale de la Georgie appartenante aux Perses, voyez la Georgie, page 22.

TEFLIS, grande, forte, commerçante & belle ville, capitale de la Georgie &





**IMAGE EVALUATION
TEST TARGET (MT-3)**




**Photographic
Sciences
Corporation**

23 WEST MAIN STREET
WEBSTER, N.Y. 14580
(716) 872-4503

1.8 2.0 2.2 2.5
E E E E E
E E E E E


10
E E E E E
E E E E E

de la province de Carduel : elle est de la dépendance du roi de Perse , & située au pied d'une montagne sur la rivière de Kur , à 40 lieues nord-ouest de Gangea , 50 au couchant de Terki , & 78 nord-est d'Eri-
van ; il y a un magnifique château où le prince de Georgie fait sa résidence , une bonne forteresse , de beaux caravanserais , des bazars ou marchés , des bains d'eau-chaude , un Patriarche pour les Georgiens , un pour les Grecs , & une maison de Capucins pour les Catholiques ; ses habitans au nombre de 20 mille , sont composés de Georgiens , d'Arméniens , de Catholiques-romains , de Grecs & de Juifs ; ces derniers y font un grand commerce de soieries & de fourures. Long. 63-50 , lati. 43.



pr
&
fle
lan
fin
côt
l'au
Tu
nat
les
dan
qué

se.
le est de la
& située au
ère de Kur,
gea, 50 au
d-est d'Eri-
reau où le
ence, une
avançerais,
ains d'eau-
Georgiens,
n de Capu-
abitans au
mposés de
atholiques-
es derniers
eries & de



I N D E.

L'INDE, est le plus vaste &
le plus riche empire de l'Asie.
Le fleuve Indus qui lui a don-
né son nom, le traverse du
nord au sud dans sa partie occidentale;
ses bornes sont au nord, la fameuse mon-
tagne du Caucase; au midi, la mer des
Indes, à l'orient l'empire de la Chine,
& à l'occident celui de la Perse. On le di-
vise en trois parties, qui sont, l'empire du
Grand Mogol, nommé l'Indoustan, la
presqu'île occidentale en deça du Gange,
& la presqu'île orientale au-delà du même
fleuve: la presqu'île occidentale est une
langue de terre qui s'avance vers le sud,
finit au cap Comorin, & comprend la
côte de Malabar & celle du Coromandel;
l'autre comprend les royaumes de Siam,
Tunquin, &c. Il y a dans ce pays deux
nations que l'on nomment les Mogols &
les Indiens; les Mogols sont les descen-
dans des Tartares; qui par droit de con-
quête s'y établirent sous la conduite de

Tamerlan ; ils sont tous Mahométans. Les Indiens leur sont assujettis ; mais ils conservent leur religion , qui est l'idolâtrie. L'empereur du Mogol est le maître de l'Inde à l'exception de la presqu'île orientale ; mais la grande étendue de son empire, affoiblit son pouvoir : obligé de le confier à des *Soubas* ou Vice-rois , ceux-ci en abusent souvent pour s'y soustraire ; & par leur trahison , dans les occasions les plus importantes , l'Empereur manque d'hommes & d'argent. Dans cet Empire, on perçoit les revenus du Prince à main armée , & les Vassaux ayant à cet effet des troupes toujours à leur solde , se font la guerre sans cesse , affoiblissent l'Etat & y causent une anarchie , qui rend depuis le commencement de ce siècle le trône du Mogol fort chancelant.

EMPIRE DU MOGOL ;

OU INDOUSTAN.

L'Indoustan , à 560 lieues de long , sur 430 de large ; il est borné au levant , par le royaume d'Aracan ; au midi , par la mer ; au couchant , par la Perse & le Candahar ; & au nord , par l'Imaüs : l'air y est assez tempéré & sain une partie de

étans. Les
is ils con-
l'idolâtrie.
maître de
île orien-
son empi-
de le con-
, ceux-ci
straire; &
asions les
manque
Empire,
ce à main
cet effet
, se font
t l'Etat &
nd depuis
trône du

OL;

long, sur
vant, par
, par la
erse & le
aüs: L'air
partie de

Asie. Indes.

l'année, mais les chaleurs y sont très-grandes dans l'été; son terroir est très-fertile en grains, sur-tout en riz & millet; il produit aussi des noix d'Inde ou cocos, des grenades, des orangers, des citrons, des figues, de la soie, du coton & des épiceries; l'on y trouve des mines de diamans, de pierreries, d'or & d'argent, des singes, des dromadaires, des panthères, des éléphants, des tigres & des lions. On divise le Mogol en 20 grandes provinces, dont les gouverneurs que l'on appelle *Soubas*, sont comme des Rois subalternes qui doivent fournir un grand nombre de troupes à l'Empereur, & venir à sa Cour pour le garder alternativement; les royaumes de Visapour & de Golconde, sont tributaires du Grand Mogol, c'est le nom que l'on donne à l'Empereur; il est absolu dans ses Etats, il hérite des *Soubas* & de tous ses sujets, & passe pour le Prince le plus riche du monde, après l'Empereur de la Chine; on prétend que ses revenus se montent à plus de neuf cens millions, qu'il a toujours 700 mille hommes sur pied, tant infanterie que cavalerie, & qu'il en peut mettre jusqu'à 1200 mille; mais ce sont de mauvaises troupes, comme on l'a pu voir en 1739, lorsque sa capitale fut prise & ses trésors d'une richesse

immense , pillés par Thamas - Koulikan usurpateur de la Perse , auquel il opposa 1200 mille hommes , 10 mille pièces de canons & deux mille éléphans armés en guerre ; car quoique son ennemi n'eût pas 60 mille combattans , cette petite armée en assiégeant la grande & lui coupant les vivres , obligea le Mogol à s'humilier devant le vainqueur de la Perse , celui-ci l'ayant enfermé dans une tour , se fit lui-même Empereur des Indes : en partant pour retourner en Perse il rétablit l'Empereur , lui imposa un tribut considérable , & détacha trois royaumes de ce vaste Empire , pour les incorporer à la Perse ; mais tout est rentré dans l'ordre , quand Thamas-Koulikan a été assassiné. L'Empereur regnant est Mahométan de la secte d'Osman : on rencontre par-tout au Mogol , des Juifs & des Chrétiens ; les Mogols ainsi nommés parce qu'ils sont bazanés , sont d'assez belle taille , affables aux étrangers & ne manquent pas d'esprit ; mais ils sont voluptueux , fainéans , intéressés & mauvais soldats ; leur langue est l'Arabe , pour les sciences & la religion ; la Guzarate est entendue de presque tous ceux qui s'appliquent au commerce.

Dans ce pays , les femmes distinguées ne doivent point paroître en public , & si

p
l'
jo
d'
de
l'a
gr
vag
no
&
hab
des
cro
des
leur
vêtu

elles ont la permission de sortir, c'est dans des carosses où on ne peut les voir, ou sur des chameaux étant couvertes d'une grande cape, & gardées par des eunuques & des cavaliers armés. Elles s'asseoient sur de riches tapis, les jambes croisées, avec de grands carreaux derrière & des petits coussins sur les côtés. Elles ont autour d'elles de jeunes esclaves, dont le service consiste à les éventer & leur apporter la collation; ce qui est ordinairement de la limonade, des gâteaux & des fruits crus ou confits.

Pour se saluer, ces Dames inclinent un peu le corps, portent une main sur la tête, l'autre sur le cœur & s'embrassent; elles joignent à cela beaucoup de protestations d'amitiés & de complimens. Les femmes de cet Empire ont la taille avantageuse & l'air gracieux; mais elles se fardent désagréablement avec de l'eau de safran-sauvage, qui leur rend le tein olivâtre, du noir qu'elles se mettent autour des yeux, & du rouge au bout des ongles; leurs habits sont faits à peu près comme ceux des hommes, c'est une robe fort longue croisée sur le côté & serrée à la taille avec des rubans; une ceinture de même étoffe leur sert à porter un large coutelas; ainsi vêtues & armées, elles ne se distinguent

des hommes que par la coiffure : leurs cheveux sont arrangés en mille manières, & ornés de petites plaques d'or & de pierrieres ; mais elles couvrent cette parure d'une gaze légère ; c'est le voile qu'elles ne doivent lever qu'en présence de leurs parens, & de leurs maris ; ceux-ci ont une toque de même étoffe que leur habit : l'un & l'autre sexe porte de grands caleçons, qui descendent jusqu'aux talons : leurs vêtemens les plus élégans sont d'un taffetas de couleur, couverts d'une gaze brodée d'or & d'ailes de mouches cantarides : leurs meubles consistent en de beaux tapis, de belles glaces, des canapés & des vases d'or, d'argent & de crystal arrangés dans des niches : les enfans de la première femme ont au Mogol, une portion d'héritage plus considérable que ceux des autres : l'éducation des filles, est de savoir leurs prières par cœur en langue Arabe, de faire beaucoup de complimens, de se bien tenir, de coudre, de broder & de se parler : on ne leur apprend point à écrire ; mais seulement à lire. Les belles toiles de coton qui nous viennent de ce pays, ainsi que de toute l'Inde, m'engagent à placer ici la description de l'arbrisseau qui le produit : sa hauteur est d'environ trois pieds, son fruit est verd & de la grosseur d'une
noix

C
étend
& o
nécess
de te
ses ha
To

noix verte; lorsqu'il commence à mûrir, il s'entrouvre en forme de croix & le coton commence à paroître; mais lorsqu'il est parvenu à une entière maturité, on le divise en quatre parties égales qui ne tiennent l'une à l'autre que par la tige, après qu'il a reçu quelques préparations, & qu'il a été cardé: on les fait filer par des hommes, ou des femmes; on le met ensuite en échevaux; & pour en faire de la toile, le Tisserand le prépare encore, avant de le mettre dans la navette.

Les Indiens se servent pour les peintures de leur toiles & de leurs étoffes, de jus de différens fruits, & de plusieurs autres ingrédiens. Voici les noms de quelques-unes de ces couleurs, du cadoue, du varagou, du kevaron, de la graine du tavarei, du vinaigre de canje, de la poudre d'indigo, du lait de busle, & de la terre nommée ola.

Commerce du Mogol ou Indoustan.

Cet empire, qui comprend une vaste étendue de côtes dans la mer des Indes, & où le terroir fournit tout ce qui est nécessaire à la vie, pourroit se passer de tout commerce avec les étrangers, si ses habitans n'étoient naturellement portés

au négoce. Dans le grand nombre des villes marchandes qui sont sur les côtes jusqu'à Agra, qui en est la capitale, la plus renommée est Surate; les Européens y ont des loges & occupent des quartiers entiers, où ils tiennent des magasins & des ouvriers qui servent à la fabrique de leurs marchandises; celles que l'on transporte en Europe, sont des cotons filés ou en boure, des tapis de laines & de soie, & d'autres de soie travaillée avec de l'or ou de l'argent, des soies écrues, du café, de l'ambre-gris, de la cire d'Espagne toute préparée, du salpêtre, de l'indigo de trois sortes, du bois de sapan, de la myrrhe, de l'encens, des perles, des diamans & plusieurs pierres précieuses, du musc, & une infinité d'autres marchandises.

Villes les plus remarquables de l'Indoustan.

(*De Paris par terre 1722 l.*) **AGRA**, ville du Mogolestan, capitale de la province au royaume de même nom; située sur la rivière de Gemini ou Gemma: cette ville en forme de demi-lune, est environnée d'un mur de pierres rouges & d'un fossé de cent pieds de large: elle passe pour la plus grande des Indes; son circuit est d'environ 12 lieues; le Grand Mogol y fait sa rési-

pro
23
Mu
A
De
l'on
de
rile

dence ordinaire, dans un palais d'une grandeur extrême & très-riche, où l'on voit des galeries peintes & dorées, & dans quelques-unes des plaques d'or; il y a dans le serail près de 1200 femmes; ce palais est bâti à l'extrémité de la ville, sur les bords de la rivière; les hôtels des Seigneurs de la Cour sont auprès. Dans le nombre des édifices publics d'Agra, il y a plus de 800 bains, 60 caravanserais & beaucoup de mosquées; l'on y remarque le mausolée de Tadjemeal, femme du Mogol Char-Gean, qui employa 20 ans à le faire bâtir: le reste des bâtimens est très-vilain. Le plus grand commerce de ses habitans consiste en beau papier très-bien peint, & en indigo le plus estimé de toutes les Indes. Long. 94-30, lati. 26-40. Le soleil s'y lève aux plus longs jours à 5 h. 8. m. & s'y couche à 6 heur. 52 min. différence d'heure avec Paris 4 heur. 58 min.

Route par terre de Paris à Agra. On prend la route de Paris à Ispahan, page 23, de Ispahan 1172 lieues, à Yest 1252, Multan 1592, Agra 1722 l.

Route par mer de Paris à Agra 4089 l. De Brest, *Tome I. de la France, p. 159*, où l'on s'embarque pour la hauteur du Cap de Finistère 252, l'île de Madère 507, l'île de Fer 617, îles du Cap-Verd 892,

île de l'Ascension 1422 lieues, l'île de Sainte-Helene 1654, Cap-de-Bonne-Espérance 2234, l'île-de-Bourbon 2994, Goa 3839, de Goa par terre à Agra 4089 l.

(*Paris 1762 l. & d'Agra 40 l.*) **DEHLI** ou **GEHANNABOD**, grande ville, capitale de l'Indoustan, où le Mogol fait souvent sa résidence; son sérail & son palais sont magnifiques & renferment de grandes richesses: cette ville bâtie dans le commencement du seizième siècle; est située près du fleuve Gemini: elle fut prise en 1739, par Thamas-Kouli-kan, il y fit un butin des plus considérables. Long. 94, lati. 28-20.

Benares, sur le Gange, est la ville où se tient l'école-générale de tous les Payens des Indes.

(*De Paris 1740 lieues*) *Surate*, riche, grande & forte ville, la plus commerçante de toutes les Indes; située dans le royaume de Guzarate, sur la rivière de Tapti, vers le golfe de Camboye, à 150 l. d'Agra; ses environs sont ornés de très-beaux jardins; il y a un bon château où le Mogol tient toujours forte garnison, des maisons bâties en briques, & d'autres construites en bambous couvertes de feuilles de palmiers; ses habitans sont mêlés de Perses, des Turcs, d'Arabes, de Juifs & d'Ar-

méniens ; le commerce que l'on y fait en étoffes de soie, de coton, d'or, d'argent, épiceries, rubis, perles, diamans & toutes sortes de pierres précieuses est si considérable, que l'on y voit des Comptoirs de toutes sortes de nations, sur-tout des Anglois, des Hollandois, des François & des Portugais, lesquels y ont établi le plus fort de leur négoce en Asie ; le havre de Surate est dans un village, à 2 l. de la ville, c'est-là que l'on décharge les marchandises de tous les navires qui arrivent. Long. 90, lati. 21-10.

AMADABAD, grande, commerçante & très-forte ville, capitale du Guzarate ; située à 17 l. nord-est de Camboye, & 38 au nord de Surate. Elle a de fortes murailles avec de bonnes fortifications, un vaste palais où le Gouverneur fait sa résidence, quantité de mosquées, des hôpitaux pour les oiseaux & autres bêtes malades ; les Anglois & les Hollandois y ont chacun un comptoir, & y font un grand commerce d'étoffes de soie, de fatin, de velours, de coton & autres marchandises. Long. 90-15, lati. 23.

(*De Paris 1840 l.*) *LAHOR* ; grande ; belle, commerçante & considérable ville, capitale de la province de même nom ; située sur la rivière de Ravi, à 82 lieues

nord-ouest de Dehli, & 112 nord-ouest d'Agra; son terroir est fertile en ris & en sucre. Elle a un palais magnifique où les Mogols faisoient autrefois leur résidence, plusieurs belles mosquées & pagodes, des caravanserais, des bains publics, des fabriques de toutes sortes de belles étoffes de soie, des beaux tapis & des toiles peintes de toutes couleurs. Long. 102-30; lati. 32-41.

Les autres Villes sont :

Camboye, (gran. ville du Guzarate).
Baroche, (les Anglois y ont un fort).
Patna, (gran. com. forte).
Cabul, (com.).
Daca, (com. les Anglois & les Hollandois y ont des loges),
Soumelpour, (maisons couvertes de cocos).

G A N G E.

Fleuve qui prend sa source au grand Tibet, & traverse du nord au midi les Etats du Mogol; il partage l'Inde en orientale & occidentale, & se rend par deux embouchures dans le golfe de Bengale: ce fleuve assez semblable au Nil par ses débordemens; est en si grande vénération, chez les Indiens qu'ils croient ses eaux descendues du ciel, & regardent comme un très-grand bonheur d'y finir leur vie.

PRESQU'ILE DE DEÇA LE GANGE

CETTE presqu'île a 290 l. de long, du midi au nord, & 240 du levant au couchant; les montagnes de Gâte qui règnent tout le long du pays, la divisent en orientale & occidentale; ses bornes sont au nord, la rivière du Guenga & le golfe de Camboye; au levant, au midi & au couchant, l'Océan Indien. Le ris est la principale nourriture de ses habitans; on y trouve peu de chevaux, mais beaucoup d'éléphans, des chameaux, des buffes, des lions, des tigres & autres animaux: on y distingue cinq côtes, celles de Cunçan & Malabar, à l'occident; de Maduré, Coromandel, & Golcondé à l'orient.

Il y a deux peuples indépendans, les *Patanes* & les *Marattes*, qui vivent séparément; ce sont les meilleurs guerriers de l'Inde, l'Empereur du Mogol abandonne aux Marattes un quart de son revenu. Malgré cela, ils marchent souvent comme les *Patanes* à la voix du premier ambitieux qui peut payer leurs services, & contribuent aux révoltes qui se font dans cet empire.

ouest
& en
où les
ence,
, des
es fa-
étroffes
s pein-
, lati.

arate).
t). Pat-
(com.).
Hollan-
, (mai-

au grand
midi les
en orien-
deux em-
ngale: ce
ar ses dé-
nération,
eaux des-
omme un
vie.

COSTES DE CUNCAN.

Ces côtes de 200 l. de long , situées au couchant ; comprennent les royaumes de Decan , de Visapour & de Canara.

Decan , royaume assez considérable depuis que leurs Rois en ont réuni plusieurs autres sous leur obéissance : le terroir en est fertile en poivre , mais le commerce que l'on en fait avec les Européens n'approche pas de celui de diamans , rubis , turquoises , émeraudes & topases que l'on y trouve. *Amedanager* est la principale ville de ce pays , & le lieu où le Roi fait sa résidence ; il y a dans ses environs une montagne où l'on trouve de très-beaux diamans.

(*De Paris 1840 l.*) *VISAPOUR* , forte & grande ville , capitale du royaume de même nom , tributaire du Mogol. Elle est sur le fleuve Mandova ; elle a cinq lieues de circuit ; ses murailles sont fortes & très-hautes : le Roi y fait sa résidence dans un très-vaste palais environné d'un profond fossé. Longitude 92-30 , latitude 17-28.

Bacanor , (port). Le reste , voyez Asie-Européenne.

COSTES

l.
d
fe
l'
bl
les
les
fon
Ta
Por
Tra
C
du r
entre
midi
merq
tama
ses e
verné
en gr
métan
forts.
Cat
long ,
si pui
Ton

COSTES DE MALABAR.

Ces côtes de 180 l. de long, sur 80 de large, sont composées de campagnes verdoyantes toute l'année; le terroir en est fertile en ris & poivre: il y règne pendant l'hiver un certain vent qui remplit de sable tous les ports; mais un autre vent les rend praticables le printems suivant; les neuf Royaumes, situés sur ces côtes sont ceux de Cananor, de Calicut, de Tamor, de Cranganor, de Cochin, de Porca, de Calicoulang, de Coulang, de Travankor. On y remarque les villes de

CANANOR, considérable ville; capitale du royaume de même nom: elle est située entre Mangalor, au nord & Calicut, au midi; il y a un bon port qui la rend commerçante, sur-tout en gingembre, poivre, tamarins & cardamome, du produit de ses environs: ce petit royaume est gouverné par un Roi puissant: ses sujets sont en grand nombre & presque tous Mahométans; les Hollandois y ont quelques forts.

Calicut; royaume qui n'a que 25 l. de long, sur autant de large; il est cependant si puissant qu'un de ses Rois en 1529,

Tome II.

I

STES

mit jusqu'à 100 mille hommes sur pied contre les Portugais. On dit que lorsque le Roi de ce pays se marie, les Prêtres les plus distingués couchent les premiers avec sa femme & en reçoivent des présens; mais ce ne sont point ses enfans qui lui succèdent, ce sont ceux de sa sœur; il prend le nom de Samorin, équivalent à celui d'Empereur; quant à ses sujets, ils vont presque nus, croient en un Dieu qui a chargé le Diable du gouvernement du monde; pour entretenir l'amitié, ils troquent souvent de femmes, & les femmes ont le droit d'avoir jusqu'à sept maris à la fois, & de donner leurs enfans à celui qu'elles veulent; mais il est bon d'observer que ces peuples sont toujours en voyage, & que si leurs femmes ont plusieurs maris, elles ne les ont point ensemble; les hommes réciproquement ont des femmes en différens endroits & partout où ils vont, ils arrivent toujours chez eux: le terroir du Calicut est abondant en ris, gingembre, poivre & aloès.

CALICUT, en est la capitale.

TANOR, ville capitale de ce royaume qui n'a que 10 lieues d'étendue en carré: le reste voyez *Asie-Européenne*.

COSTES DE MADURÉ.

Ces côtes entre le Coromandel, au levant, & le Malabar, au couchant, ont 100 lieues de long; les royaumes qu'elle renferme son peu connus : on y remarque :

Maduré, royaume d'environ 125 lieues de long, sur 50, au midi de Maïssur; les habitans sont grands voleurs & idolâtres; ils immolent au Démon des victimes humaines, & regardent comme un crime digne de mort, d'y tuer un bœuf ou un buffe, à cause de la rareté des chevaux; les femmes y sont comme esclaves; le terroir est fertile en ris, & on y trouve quantité d'éléphans, & autres animaux différens de ceux que l'on voit en Europe; on y remarque des poules d'une peau-noire, qui font des œufs-noirs bons à manger; il y a une grande & forte ville de même nom : le reste voyez Asie-Européenne.

COSTES DE COROMANDEL.

Ces côtes dans la partie orientale de l'Inde, dont Negapatan & Masulipatan forment les deux extrémités, ont environ 200 lieues de long, sur 190 de large; c'est un pays où il pleut presque conti-

nuellement six mois de l'année ; à ces longues pluies succèdent le beau tems & les grandes chaleurs ; le terroir ne rapporte point de bled , mais on y trouve du ris en abondance , du coton , du fel , des légumes , des fruits , quantité de bestiaux & peu de chevaux ; les habitans idolâtres & superstitieux , regardent tous les animaux comme sacrés.

Commerce de la côte de Coromandel.

Le commerce de cette côte , est un des plus considérables , par la bonté de ses ports qui sont en grand nombre , joint à ce que les vaisseaux qui sont sur les côtes de Guzarate & de Malabar n'y peuvent rester en sûreté pendant l'hiver , ce qui les oblige de se retirer sur cette côte , où plusieurs nations de l'Europe , surtout les Hollandois ont de grands établissemens , des forts & des comptoirs ; l'on en tire une quantité extraordinaire de ris & plusieurs rafraîchissemens pour la provision des vaisseaux , toutes sortes de toiles , de cotons filés , de la boure , des mouchoirs de coton & d'autres de soie , plusieurs étoffes de soie , des serges de Masulipatan , des diamans & autres pierrieres des mines de Golconde , de l'acier & de l'indigo.

Cette contrée comprend trois royaumes, qui sont Bisnagard, Narsinga & Tangeor; l'on y remarque.

BISNAGAR ou CARNATE, grande ville capitale du royaume de même nom, située à 44 l. au midi de Golconde, & 72 nord-ouest de Pondichéri.

GINGI, forte ville, capitale du royaume de même nom, tributaire de celui de Carnate, à 15 l. au couchant de Pondichéri.

NARSINGA, ville de six l. de circuit, capitale du royaume de même nom: elle a un magnifique château & des maisons biens bâties: le reste voyez Asie-Européenne.

COSTES DE GOLCONDE.

Ces côtes de 400 lieues de long, s'étendent depuis le royaume de Carnate, jusqu'à l'embouchure du Gange, & sont divisées en deux royaumes, qui sont celui de Golconde & d'Orixa; c'est un pays riche en pierreries; le terroir est fertile en ris & millet; on y trouve beaucoup de sel & de bétail: l'on y remarque

BAGNAGAR ou GOLCONDE, grande & belle ville, capitale du royaume de Golconde: elle est située sur la rivière de

Nerva , à 28 l. sud-est de Semelpour , & 60 l. au couchant de Masulipatan ; la ville qui a une lieue de long , n'est habitée que par les nobles , les marchands & le peuple logent dans les fauxbourgs : le palais du Roi qui est très-grand , est dans une situation charmante ; il y a , à quelque distance des appartemens du Roi & de ceux de ses Officiers , des logemens pour tous les bons ouvriers qui travaillent en pierreries ; ces ouvriers taillent les saphirs avec un archet de fil d'archal , un homme le fait aller , & un autre verse continuellement sur la pierre de l'emmeri-blanc en poudre , détrempé avec beaucoup d'eau & réduit en boue fort liquide ; cet emmeri qui se trouve en pierre dans un lieu particulier du pays , leur procure une grande facilité pour la taille des diamans ; à ceux dont ils veulent ôter quelques grains de sables , ils le scient un peu à l'endroit où ils veulent le couper , puis ils posent le diamant sur un trou fait à un morceau de bois , & ils appliquent un coin de fer sur l'endroit scié , il suffit d'un petit coup donné sur le coin pour qu'il coupe le diamant jusqu'au bas. Long. 96 , lati. 15-30.

À deux lieues de cette ville , au pied d'une montagne ; on voit une fameuse mine de diamans , qui passe pour la plus

riche du monde, plus de 30 mille personnes sont employées à y travailler, les uns en fouillent la terre & les autres en remplissent des paniers pour la porter dans un lieu uni & carré, où des femmes l'étendent à la hauteur de 4 ou 5 pouces & la font sécher en soleil; ensuite ils en brisent les mottes pour en ramasser les cailloux; ils cassent ces cailloux pour chercher les diamans & autres pierres de moindre prix; la terre de cette mine est rouge, il y a des veines semblables à la chaux, quelquefois blanches & quelquefois jaunes; elle est mêlée de cailloux qui se lèvent en se tenant plusieurs ensemble; pour tirer l'eau de ces mines, les Indiens creusent la terre perpendiculairement en forme de puits carré; quantité d'hommes placés les uns au-dessus des autres, se donnent l'eau de main en main jusqu'à ce que la terre soit à sec, la diligence avec laquelle ils y travaillent, leur est si nécessaire que l'endroit qu'ils ont laissé un jour à sec, se trouve le lendemain rempli d'eau de la hauteur d'une brasse, le Roi afferme cette mine 300 mille pagodes, monnoie d'or des Indes, qui vaut près de cinq de nos livres, & il se réserve tous les diamans au-dessus de dix karats.

Masulipatan, considérable ville des Etats

du Mogol ; elle est située à l'embouchure de la Crishna : cette ville où les chaleurs du mois de Mai sont insupportables , est très-renommée par son grand commerce de toiles peintes , les plus estimées de toutes celles des Indes , ce qui fait qu'elle a des comptoirs de toutes les nations ; le terroir en est fertile & les vivres y sont à très-grand marché , à cause que les naturels du pays n'y mangent rien de ce qui a vie. Long. 99 , lat. 16-30.

Orixa , royaume sur le golfe de Bengale , à l'extrémité de la côte de Coromandel ; il comprend environ 30 l. de côtes ; ses villes principales sont Ramana , où le Roi fait sa résidence , & Ganga où les Anglois ont un comptoir.

Culor ou *Coulour* , est une des plus riches mines de diamant de toutes les Indes ; elle est située à 14 lieues de Golconde ; on y compte jusqu'à 60 mille personnes qui s'occupent ordinairement de ce travail.

PRÉSQU'ILE DE DELALE GANGE.

CE pays de 400 lieues du midi au nord , & 240 du levant au couchant ; située entre l'Indoustan , la Tartarie , la Chine & l'Océan-Indien , comprend treize royaumes qui sont :

Azem, royaume près l'embouchure du Gange où les habitans sont idolâtres, & mangent de la chair de chien; le terroir en est fertile, & on y trouve quantité de mines d'or, d'argent, de fer, de plomb, de la lacque & de la soie, avec lesquels ces peuples font un grand commerce.

Tipra, royaume des Etats du roi d'Ava, situé sous le Tropique du Cancer, & traversé par la rivière d'Aracan.

Aracan, royaume maritime & très-peuplé; situé sur le golfe de Bengale, entre les royaumes de Siam, au levant; de Pegu, au midi; d'Azem, au couchant & d'Ava, au nord: le terroir en est fertile en ris & en toutes sortes de fruits; on y trouve beaucoup d'éléphans, quantité de buffles dont on se sert en place de chevaux qui y sont rares, les arbres y sont toujours verts; l'on n'y distingue que deux saisons, l'été & l'hiver. Les peuples de ce pays, tous idolâtres, sont gouvernés par un Roi qui prend la qualité de roi de l'Eléphant-blanc: le nombre de ses concubines est très-considérable: les femmes, assez blanches, font consister leur beauté en de grandes oreilles auxquelles elles mettent quantité d'anneaux; après leur mort on brûle les corps des riches, & comme le bois y est très-cher, ceux des pauvres

sont jettés dans la rivière; c'est pourquoi l'on y voit quantité de corbeaux & autres bestes carnacières.

AVA, grande ville très-peuplée, capitale du royaume de même nom, & située sur la rivière d'Ava. Elle a un très-grand palais, riche, par ses peintures & ses dorures en dehors & en dedans, les murailles qui l'environnent sont en briques; les maisons de la ville ne sont bâties que de bois; les rues y sont tirées au cordeau & plantées d'arbres des deux côtés. Longitude 114, latitude 21. Le royaume est sur le golfe de Bengale.

PEGU, ville capitale du royaume de même nom; située sur la rivière de Pegu qui la parrage en deux. Elle a des maisons bâties de cannes & de roseaux; l'on y fait un commerce de porcelaine, de lacque, de ris, de musc & de pierreries. Le Pegu qui fait aujourd'hui partie du royaume d'Ava; est situé sur la côte orientale du golfe de Bengale; le terroir en est fertile en ris.

Martaban, royaume sur le golfe de Bengale à l'orient du Pegu; l'air en est sain & le terroir si fertile en ris & toutes sortes de fruits que l'on y fait jusqu'à trois récoltes par an; on y trouve des mines de plusieurs sortes, sur-tout de rubis; la ville capitale porte

R
c
fu
est
bo
Sia
Ma
Lac
M.
&
très-
c'est
mine
quan
presq
voit
en tir
pierre
la soi
ses E
la Ch
tend
jets le
idolâtr
point
mentir
boisson
des m
du via

le même nom. Elle a un port qui la rend commerçante.

Siam, royaume de 300 l. de long, sur 190, dans sa plus grande largeur; il est borné au levant, par ceux de Camboye; au midi, par le golfe de Siam; au couchant, par la presqu'île de Malaca, & au nord, par le royaume de Laos: ce pays, suivant les mémoires de M. de Choisi, est d'une richesse immense, & suivant ceux de M. de Forbin, il est très-pauvre; ce que l'on tient pour certain c'est qu'il abonde en coton, ris, fruits & mines de différens métaux: on y trouve quantité d'éléphans, & autres animaux presque tous différens de ceux que l'on voit en Europe, ainsi que les arbres; l'on en tire de l'or, mais de très-bas aloi, des pierreries, de la lacque, de l'ivoire & de la soie. Le roi de Siam, despotique dans ses Etats, mais vassal de l'Empereur de la Chine, peut mettre à ce que l'on prétend 280 mille hommes sur pied; ses sujets le regardent comme un Dieu; ils sont idolâtres & font consister leur morale à ne point voler, ni tuer personne, à ne point mentir, & à ne faire aucun usage des boissons qui ennivrent, ce qui n'est pas des mieux observé; car plusieurs boivent du via & même des liqueurs. Les Siamois

ont un nez court & de grandes oreilles ; font assez spirituels , très-sobres , mais fort paresseux ; la pluralité des femmes leur est permise , & le mari quand il veut peut vendre ses femmes & ses enfans.

(*De Paris 2345 lieues*) *SIAM* ou *JUSTHIA* , belle & grande ville de 2 l. de circuit ; capitale du royaume de même nom ; située dans une île formée par la rivière de Menan , qui se déborde & qui engraisse les terres , comme le Nil ; elle est remplie de gros crocodiles très-dangereux : cette ville , où l'on compte 600 mille habitans , est ornée de quantité de pagodes , avec des clochers dorés : le palais du Roi a une demi-lieue de circuit , il est bâti dans la partie septentrionale , les appartemens en sont beaux , on nourrit dans ses écuries une quantité d'éléphans , entre lesquels on remarque celui du Roi , qui mange dans de la vaisselle d'or , & loge près de son appartement ; les rues de Siam sont larges , longues & presque toutes bordées de grands arbres ; l'on y voit des marchands de toutes les nations qui viennent y faire un commerce considérable ; les Hollandois y ont un comptoir : l'on trouve dans les fauxbourgs plusieurs maisons habitées par des Jésuites , des Augustins & des Jacobins. Long. 118-30 , lati-

1.
jo
28
6
du
go
tou
de
2
Eur
C
Siam
rain
on y
la la
les ha
la m
Ca
long
la me
au co
& au
est fe
tes de
coup
des p
chinc
confif
seurs

14-15. Le soleil s'y lève aux plus longs jours à 5 h. 32 m. & s'y couche à 6 heures. 28 minutes. Différence d'heure avec Paris 6 heures.

TENACERIM ; ancienne ville, capitale du royaume de même nom; située sur le golfe de Bengale, dans un terroir fertile en tout ce qui est nécessaire à la vie; le Roi de ce pays est vassal de celui de Siam.

Malaca, pour ce royaume, voyez *Asie-Européenne*.

Camboye, royaume près du golfe de Siam; il est occupé par de petits souverains qui sont tous vassaux du roi de Siam; on y trouve des pierreries, de l'ivoire, de la lacque; le terroir en est fertile en ris, les habitans sont Païens & très-experts dans la marine.

Cochinchine, royaume de 110 lieues de long, sur 25 de large; borné au levant, par la mer; au midi, par le royaume de Chiampa; au couchant, par le royaume de Camboye, & au nord, par le Tunquin; le terroir en est fertile en ris, sucre, thé, toutes sortes de fruits délicieux: on y trouve beaucoup de soie, des mines d'or, des diamans, des perles & de l'ivoire. Le Roi de Cochinchine est très-puissant; ses forces ne consistent pas seulement dans celles de plusieurs Princes qui sont ses tributaires; mais

encore dans celles de ses sujets ; ils sont tous élevés dans l'art militaire , & se servent avec adresse du sabre & du mouquet.

Tonquin , royaume de 170 L. de long ; sur 120 de large ; borné au midi , par le golfe & le royaume de la Cochinchine ; au couchant , par le royaume de Laos ; au nord & au levant , par la Chine ; le terroir de ce pays est très-fertile en ris , sucre , fruits excellens , sur-tout en oranges & canelle ; on trouve en ce pays des animaux domestiques & sauvages de toutes espèces ; la mer , les rivières & les étangs y fournissent une quantité de poissons : ce royaume est très-peuplé & gouverné par un Roi puissant , quoique tributaire de la Chine : on prétend qu'il a toujours 300 mille hommes prêts à marcher contre l'ennemi , 40 mille pour sa garde , & 2 ou 3 mille petites galères , entre lesquelles lorsqu'il veut se divertir , on en choisit 2 ou 3 cens que l'on fait voguer , entrelasser & faire des figures au son des trompettes & tambours : les Tunquinois idolâtres & très-superstitieux , sont affables aux étrangers , avec lesquels ils font un grand commerce , sur-tout avec les Anglois & les Hollandois qui ont un comptoir dans la capitale ; celui des François est à 20 L.

au-
per-
pou-
thé-
tres
(
leur
affe-
les
de
aim-
qui
prop-
sens-
vind-
siste
mes
loix
reufe
leurs
reço-
est o-
sont
pend
des e-
chac-
sont
ble ;
de vé-
qu'ils

au-dessous ; l'Evêque missionnaire & son petit Clergé , ne peuvent entrer chez eux pour faire des Chrétiens , qu'à titre de Mathématiciens , d'Horlogers , ou de Géomètres.


Ces peuples bien proportionnés dans leur taille , ont le visage assez régulier & assez blanc , du moins ceux qui habitent les villes ; car ceux de la campagne sont de couleur olivâtre , les uns & les autres aiment la guerre à cause des honneurs qui y ont attachés ; ils ont l'esprit bon , propre aux sciences , & comme ils sont sensibles aux injures , ils sont aussi très-vindictifs ; leur dépense en habits ne consiste que dans une longue robe ; les femmes y sont aussi habillées simplement , leurs loix sont très-sévères , l'on y punit rigoureusement les vices sur-tout le larcin ; dans leurs mariages , le mari non-seulement ne reçoit point de dot de sa femme , mais il est obligé de lui en donner une ; les noces sont ordinairement très-somptueuses ; cependant c'est peu de chose en comparaison des obsèques qu'ils font pour les morts , chacun suivant son état ; celles des Rois sont d'une magnificence presque incroyable ; l'on ne peut rapporter avec apparence de vérité , toutes les cérémonies ridicules qu'ils font pour éloigner du cercueil les

Diabes qui voudroient , disent-ils , s'en approcher & leurs préparatifs pour recevoir les ames des morts , qu'ils prétendent venir invisiblement à la nouvelle année leur rendre visite.

Lao ou *Laos* , royaume borné au levant , par le Tonquin & la Cochinchine ; au midi , par le Camboye ; au couchant , par les royaume de Siam & d'Ava , & au nord , par la Chine. Il est gouverné par un Roi , maître absolu , qui ne se montre que deux fois l'an , sa Cour est très-brillante ; ses revenus qui sont considérables , consistent sur-tout en ivoire & en benjoun que l'on y trouve en grande quantité : ce pays , rempli de forêts , fertile en ris & fruits , est habité par des peuples de couleur olivâtre , bien-faits , doux , sincères , mais superstitieux , d'une religion qui est une espèce d'idolâtrie ; ils ne se nourrissent que de ris , de poissons , de fruits , de chair de bustes , & affomment les animaux qu'ils veulent tuer , parce que c'est un crime chez eux d'en répandre le sang ; leur principale occupation est l'agriculture & la pêche ; les chefs de famille y ont une grande autorité : on y voit beaucoup de Mandarins.



TARTARIE.




elle
nomr
Chine

Les
bustes
ce so
enlève
point
trouve
tent a
par le
quels
d'entr
ces m

T A

La
de plu
fixées.

Ton



TARTARIE.



A grande Tartarie , qui comprend une grande partie de l'Asie , s'étend jusqu'aux Etats du Turc , de la Perse , de la Chine , & à la mer Glaciale elle est divisée en trois parties , que l'on nomme Tartarie indépendante , Tartarie Chinoise & Tartarie Moscovite.

Les Tartares sont en général , forts , robustes , propres à soutenir la fatigue ; mais ce sont des brigans , qui vivent de ce qu'ils enlèvent à leurs voisins ; ils n'ont presque point de demeure fixe , ils campent où ils trouvent de bons pâturages & s'y transportent aisément avec ce qui leur est nécessaire , par le moyen de leurs chariots , sur lesquels ils bâtissent des cabanes ; les grands d'entr'eux se distinguent par le nombre de ces mêmes chariots.

TARTARIE INDÉPENDANTE.

La Tartarie indépendante , est composée de plusieurs royaumes qui ont leurs limites fixées.

Le Turkestan. Il touche à la partie septentrionale de la mer Caspienne; ses habitans se nomment Kara-kal-paci : ils ont parmi eux quantité de Princes qui obéissent à leur Cham, il réside à Turkistan; située sur la rivière de Sir; ses peuples Mahométans & vagabonds, sont toujours en guerre avec les Kalmouks & les Russes; ils ont le teint basané, la taille haute, sont bons cavaliers & leurs femmes assez belles.

L'Usbeck, pays de 80 l. de long, sur autant de large, est partagé entre plusieurs Princes de la même famille, soumis à un seul Cham; ses habitans descendent des Turcs, & professent la religion Mahométane; Chiva sur l'Amur, est le lieu où le Cham passe l'été sous des tentes, & l'hiver, il réside à Urgentz, situé sur la même rivière.

La Boucharie, située près de la mer Caspienne, vers les frontières de la Perse, se divise en grande & petite Boucharie; la petite, est située entre les 36 & 45 degrés; les habitans gouvernés par un Cham, passent pour les plus civilisés de toute la Tartarie.

La grande Boucharie de 160 l. de long, sur presque autant de large, est divisée en trois provinces, qui sont Bouchara, Maurene & Balk.

B
sur la
me,
quées
bâtie
en b
cher

S
plée,
du ro
charie
sur la
de la
ville
merla
célèbr
métan
leurs
le me
roir d
licieux
comm

BA
tale d
rivière
Cham

La
grande
Parap
degré:

BOUCHARA ou **BOCARA**, grande ville sur la rivière de Bochar, capitale du royaume, & la résidence du Cham; ses mosquées, ses bains & quelques maisons sont bâties en pierres; les environs sont fertiles en beaux fruits que les habitans font sècher pour les vendre en Perse & ailleurs.

SAMARCANDE, ancienne, bien peuplée, grande, belle & forte ville, capitale du royaume de même nom, dans la Boucharie; elle est située dans une belle plaine sur la rivière de Sogde, près des frontières de la Perse, à 24 l. de Bouchara: cette ville autrefois capitale de l'empire de Tamerlan, a de belles rues bien pavées, une célèbre académie des sciences, les Mahométans y viennent de toutes parts faire leurs études: on fabrique à Samarcande, le meilleur papier de toute l'Asie; le terroir de ses environs fournit des fruits délicieux qui lui procurent un très-grand commerce. Long. 86-30, lati. 39-20.

BADASCHAN, ville bien bâtie, capitale de la province de Balk; située sur la rivière d'Amur, entre des montagnes, le Cham y met les prisonniers d'Etat.

La Boucharie-Mineure, séparée de la grande Boucharie, par la haute montagne Parapomisus, est située entre le 36 & 42 degré: ce pays de 200 l. de long, confiné

vers le nord , à la Calmouchie & au Mongale ; au levant , au Thibet & au Desert-Gobi ; au couchant , à la grande Boucharie : les peuples qui l'habitent sont gouvernés par un Cham , qui peut mettre 20 mille hommes en armes ; les hommes & les femmes y portent de longues robes avec une ceinture , les femmes ont des pendans d'oreilles qui ont près d'un quart-d'aune de long , & elles se peignent les ongles avec du rouge ; les filles y sont payées par ceux qui les épousent , & font une des richesses des pères de familles ; les peuples de ce pays commercent avec les Indiens , les Persans & les Russes , ils parlent une langue qui a beaucoup de rapport avec la Turque & la Persanne ; leur religion est celle de l'ancien Testament extrêmement tronquée & falsifiée : leurs villes les plus remarquables sont :

TERCKEN , grande ville bien peuplée ; capitale du royaume de la Boucharie-mineure & la résidence du Cham : on y fabrique toutes fortes d'étoffes de soie & de coton.

Cascar , grande ville au pied de la montagne Parapomifus.

Le Royaume de Kalmakie , confine à la Sibérie du côté du nord ; au levant , à la Mongalie ; au midi , au Tangut & au

con
no
Ch
hon
bru
ont
feu
poin
en
veul
leur
vane
Dala
res &
mes ,
très-e
cheva
mout
contre
Tib
ces p
grand
Cham
des fr
Chine
ne du
mouk
ce gra
meurt
dans

couchant à Kirgitzen ; ses habitans que l'on nomme Kalmouks , sont gouvernés par un Cham , qui peut mettre sur pied 60 mille hommes ; ils ont la taille médiocre , le teint brun , la tête grosse , la bouche petite : ils ont pour armes , le sabre , les armes à feu , la lance & l'arc ; ils ne se marient point avec des femmes étrangères , mais ils en prennent chez eux , autant qu'ils en veulent , à tout degré de parenté excepté leur mère : ils font tous les ans des caravanes à Patola , vers le grand Sacrificateur Dalai-lama , auquel ils adressent leurs prières & lui demandent pardon de leurs crimes , sur-tout du vol auxquels ils sont très-enclins : leur commerce consiste en chevaux , chameaux , bœufs , vaches & moutons ; ils les échangent avec les Russes , contre d'autres marchandises.

Tibet. ou Thibet , Tangut & Boutan , ces provinces qui forment aujourd'hui un grand royaume , sous la domination du Cham des Kalmouks , sont situées près des frontières des Indes orientales & de la Chine ; c'est particulièrement le patrimoine du Dalai-lama , qui est le Pape des Kalmouks & des Mongales ; ils croient que ce grand Sacrificateur est un Dieu qui ne meurt point , mais que son ame passe dans le corps de celui qu'il en juge digne ,

qu'il fait tout & connoit le fond des cœurs de ceux de son culte, sans leur faire aucune question; ils viennent à lui de toutes les parties des Indes, pour lui rendre des adorations & des hommages; ils se croient absous de tous leurs péchés lorsqu'il leur a mis la main sur la tête: ce Dalai-lama, n'a rien à faire pour le civil dans ses Etats, le Cham des Kalmouks les fait régir par deux Commandans qui lui fournissent tout ce qu'il faut pour sa subsistance, & même pour ses Prêtres au nombre de 20 mille, lesquels portent de longues robes jaunes avec de grandes manches; ils ont un chapelier à la main, & habitent au pied de la montagne où est bâtie la magnifique Pagode du grand Sacrificateur: les lieux principaux du pays sont.

ESKERDON, ville capitale du Tibet; la résidence des deux Commandans du royaume, & *Patola*, château & temple magnifique sur une haute montagne, la résidence du Dalai-lama.

TARTARIE CHINOISE.

Les Tartares Mantchoux, en faisant la conquête de la Chine, ont conservé tout le pays qu'ils possédoient: on divise la Tartarie Chinoise de 300 l. d'étendue en

or
po
&
tro
I
le m
tare
Ind
T
& g
II
sépa
K
Emp
Chin
III
Tart
T
nou
impé
Sa
mêm
M
La
Mon
nord
Cart
beau
Chin

orientale & occidentale, lesquelles composent trois grandes provinces, la première & la plus grande appelée *Chanichoux* a trois gouvernemens, qui sont celui de

I. *Quanton* ou *Leantong*, il a

MOUGDEN, ville capitale où l'on voit le magnifique mausolée du roi des Tartares, empereur de la Chine, mort en 1662. *Inden*, ville assez grande.

Tong-Hoang-Tsching, ville très-peuplée & grand passage pour la Corée.

II. Celui de *Kirim*: ce gouvernement séparé du premier, par des palissades a

Kirin-Oula, c'est de cette ville que les Empereurs qui règnent aujourd'hui à la Chine, tirent leur nom.

III. Celui de *Tagouri*: habité par des Tartares de même nom, a

Teiticar, ville entourée de palissades & nouvellement bâtie; on y tient garnison impériale.

Saghathien-Oula, ville sur la rivière de même nom, où l'on pêche de belles perles.

Marghen, ville nouvellement bâtie.

La seconde province que l'on nomme *Mongales*, confine à la Chine du côté du nord; sa plus belle contrée est celle de *Cartsching*, dans laquelle on voit plusieurs beaux châteaux où les Empereurs de la Chine vont passer une partie de l'été. La

troisième province que l'on appelle le pays des *Kalkas* de 200 l. d'étendue est contigue au couchant à la Tartarie Ruffienne ; elle n'appartient qu'en partie à l'Empereur de la Chine : on y trouve quelques petits Souverains qui font ses vassaux : le reste de cette contrée est la Tartarie Moscovite.

Iles de la Tartarie Chinoise.

L'île de Bouche, située près l'embouchure du fleuve d'Amur.

La Corée, presque île d'environ 100 l. de large, que l'on divisé en huit provinces, qui contiennent à ce que l'on prétend plus de 300 villes : elle est située entre la Chine & le Japon, & séparée du continent par une rivière de 3 lieues de large, que l'on appelle *Yalo*, & le golfe de *Pecheli* ; elle tient au nord, au pays des *Tartares Nieuchés* : le Roi qui la gouverne est vassal de l'Empereur de la Chine, & reçoit de lui sa Couronne. Lorsqu'il passe dans les rues, les peuples sont obligés de se cacher & de fermer leurs fenêtres sans oser le regarder ; on suspend aux murailles les requêtes que l'on veut lui présenter, lesquelles sont ramassées par ses Gardes : le terroir en est fertile en froment, ris & herbes médecinales : on trouve dans ses montagnes des mines d'or & d'argent.

TARTARIE


à c
lieu
mid
tre
que
habi
que
que
Nari
mian
où ce
pau
celle
& l'A
ginsk
de la
l'emb
orient
Amur
Kamf
Russie

Ton

TARTARIE MOSCOVITE.

Ce pays n'a point de bornes fixes, mais à ce que l'on peut juger, il s'étend à 800 lieues du levant au couchant, & 400 du midi au septentrion : on le divise en quatre provinces qui sont, la Sibirie Asiaticque, située aux environs du fleuve Obi; habitée par les Ostiacs de même mœurs que les Cosaques en Europe, on y remarque Basiligorord & Bulgar sur le Volga; Narim, Tomskoi sur l'Obi, Kufmade-mianski : celle de Jeniskea vers l'endroit où ce fleuve reçoit le Tunguska, les principaux endroits sont Jeniskoi, Krasnojarkk : celle d'Irkukaia ou Jacutie près le Lena & l'Angara, on y trouve Jakutskoi, Selinginskoi, Nerzinskoi ou Nipcheu frontière de la Tartarie Chinoise : l'Ochotie vers l'embouchure de l'Ochota dans la mer orientale nommée d'Amuric, du fleuve Amur qui s'y décharge. Au-delà est le Kamtschatka découvert & habité par les Russiens depuis 1720.





EMPIRE
DE LA CHINE.

LA Chine a 750 lieues de long ; sur 500 de large ; elle est bornée au levant , par la mer orientale ; au midi , par les royaumes de Lao & de Tunquin ; au couchant , par de hautes montagnes & des déserts & au nord , par cette célèbre muraille de brique , de six toises de haut , 20 pieds de large & 500 l. de long , en y comprenant les montagnes qu'elle joint : elle fut bâtie 200 ans avant Jésus-Christ ; ce monument est par sa grandeur & son utilité très-supérieur aux pyramides d'Egypte ; mais il n'a pas empêché les Tartares Mantchoux d'entrer à la Chine en 1618 , & d'en faire la conquête ; le pays des conquérans est devenu une partie de l'Etat conquis , & les Tartares maîtres aujourd'hui de la Chine ; n'ont fait autre chose que se soumettre les armes à la main aux loix du pays , où

il
en
6
le
y
de
co
mo
fau
est
mes
for
rela
pou
mill
extra
de l
mêm
l'Em
tre
pire
sans
en ho
dans
me u
de g
quan
la n
l'Asie
bre d

ils règnent paisiblement depuis 1644. Cet empire, suivant M. de Voltaire, contient 60 millions d'hommes en état de porter les armes, depuis 20 ans jusqu'à 60, sans y comprendre le grand nombre de lettrés, de Bonzes & de Mandarins; d'où l'on conclut, que la Chine ne doit pas avoir moins de 130 millions d'habitans; il ne faut donc point être surpris si la capitale est peuplée d'environ quatre millions d'âmes & les autres villes à proportion. Les forces de cet Etat, suivant les meilleures relations, consistent en 570 mille chevaux pour monter les gens de guerre & 800 mille hommes de milice, desquels il faut extraire ceux qui servent pour les voyages de la Cour & les couriers publics; ces mêmes relations font monter le revenu de l'Empereur jusqu'à 1250 millions de notre monnoie en 1764. Dans ce vaste Empire qui subsiste depuis plus de 4000 ans sans interruption, l'agriculture est si fort en honneur, que tous les ans, l'Empereur, dans une fête solennelle, laboure lui-même un champ, & y sème plusieurs sortes de grains, en présence de sa Cour & d'une quantité de paysans. Ce pays, favorisé par la nature, l'emporte sur tous ceux de l'Asie, non-seulement par le grand nombre de ses habitans, de ses belles villes &c

de ses richesses ; mais encore par sa fertilité : il est cultivé avec le plus grand soin ; les plaines sont mises au niveau , les collines , coupées par étages pour que les pluies s'érendent également ; l'on n'y voit ni haies , ni fossés ; ces peuples ne laissent perdre aucun terrain , & cultivent jusqu'aux montagnes les plus escarpées : le pays est arrosé d'un grand nombre de rivières ; l'on y a construit quantité de canaux pour le commerce , entre lesquels il y en a un où l'on peut voyager par eau d'un bout à l'autre de l'Empire : les Chinois ont abondamment de toutes sortes de grains , sur-tout du ris qui est leur principale nourriture ; ils ont des vignes , mais ces peuples , satisfaits d'une liqueur assez forte qu'ils savent tirer du ris , n'en font point de vin ; il ont aussi des légumes de toute espèce , un grand nombre de simples , des fruits de différentes sortes , du sucre , du sel , du gingembre , du camphre , du musc , du thé , du coton & de la soie ; la Chine est le lieu où cette dernière a pris son origine , delà elle passa en Perse , avec l'art d'en faire des étoffes , lesquelles , au neuvième siècle , étoient encore si rares en Europe , qu'elles se vendoient au poids de l'or. — On y trouve quantité de bestiaux , du gibier , du poisson , de l'or , de l'argent & des arbres

partie
marq
fruit
crafe
autre
comin
nomm
admir
ges , &
ce bea

On
provin
& très
pays d
tempér
ment 4
chaque
de met
tenant
qui y
les pay
de si b
voici le

L'Er
du peu
ou Seig
un plac
successe
qui est
sujets q

particuliers au pays, entre lesquels on remarque celui qui porte le suif, dont le fruit est semblable aux noisettes, on l'écrase pour en faire de la chandelle; un autre qui donne des pois dans leurs coffes comme les nôtres; un troisième que l'on nomme l'aloès de la Chine, dont l'odeur admirable le rend propre à bien des usages, & un quatrième dont la sève produit ce beau vernis de la Chine.

On divise cet Empire en 15 grandes provinces, il y fait assez froid vers le nord, & très-chaud, au midi, mais tout le pays du milieu jouit d'un air fort sain & tempéré; en général ces provinces renferment 4402 villes murées, dans lesquelles chaque propriétaire de maisons est obligé de mettre un écriteau sur sa porte, contenant le nombre & la qualité de ceux qui y logent; l'on remarque que de tous les pays du monde, il y en a peu qui ait de si belles loix & de mieux observées: voici les principales:

L'Empereur se regarde comme le père du peuple, & il permet à ses Mandarins ou Seigneurs de l'avertir de ses défauts par un placet; il a le droit de désigner son successeur, & comme chef de la religion qui est l'idolâtrie, de canoniser ceux de ses sujets qui ont excellé en vertus

Les loix de ce pays , ne se contentent pas de punir les crimes ; elles récompensent les vertus par des marques d'honneur que l'Empereur envoie à qui les a mérité.

Un fils ne peut plaider contre son père , sans le consentement de tous les parens & des Magistrats , parce que les enfans sont obligés à un grand respect envers leurs pères & mères.

La noblesse ne peut s'y acquérir que par le mérite & les sciences , la famille royale seule a la noblesse d'extraction.

Les Juges administrent gratuitement la justice , sans pouvoir faire mourir aucun criminel que la sentence n'ait été examinée & confirmée par l'Empereur.

Le supplice le plus honorable est celui d'être pendu ; l'exécuteur de la justice est regardé comme un homme de considération.

Les garçons qui ont 25 ans , sont obligés de se marier ou de se faire religieux , sous peine d'être déshonorés & chassés.

Les filles sont mariées sans donner de l'argent , souvent même les parens en reçoivent de ceux qui les épousent , pour les dédommager des soins qu'ils ont pris de leur éducation.

Un père qui a plusieurs filles , quand il lui en survient qu'il ne peut élever , peut

moy
 veut
 Le
 au
 que
 défer
 Le
 yeux
 peu
 veux
 che f
 conno
 ne m
 sont
 ques
 ger ,
 en pr
 rir , &
 dans l
 dans l
 peine
 est un
 ménag
 d'où e
 Les
 fort le
 avec
 jusqu'a
 leurs
 laissent

moyer les plus jeunes , si personne ne les veut prendre.

Les soldats ne font jamais d'injustice au peuple , parce qu'ils sont persuadés que le premier de leur devoir est de les défendre , &c.

Les Chinois ont un teint olivâtre , les yeux petits , le visage large , le nez un peu court , de grandes oreilles , les cheveux noirs , la taille médiocre , la démarche fière ; ils sont très-industrieux ; ils ne connoissent ni sermens , ni juremens , & ne marquent jamais de colère ; mais ils sont orgueilleux , grand joueurs , politiques , avars , mal-propres dans leur manger , & très-jaloux de leurs femmes ; ils en prennent autant qu'ils en peuvent nourrir , & font consister leur principale beauté dans la petitesse des pieds ; ce qui fait que dans leur enfance , on les serre si fort qu'à peine peuvent-elles marcher , ce préjugé est une politique pour les attacher à leur ménage & pour les retenir à la maison , d'où elles ne sortent jamais.

Les hommes portent de longues robes fort légères , & presque toutes blanches , avec de grands caleçons * qui descendent jusqu'aux talons , ils ont un grand soin de leurs cheveux qui sont fort longs , & qu'ils laissent toujours croître ; ils les tressent , les

tortillent sur le derrière de la tête & les attachent avec des aiguilles; ils ont peu de barbe & ne la rasent jamais, ils portent un grand éventail qui leur sert de parasol, quand ils se rencontrent, ils se présentent le poing fermé pour marque d'amitié. Lorsqu'un riche se marie, après que le contrat est passé, il se fait porter dans une chaise au logis de sa future, précédé d'un grand cortège d'hommes; les Prêtres viennent ensuite à cheval, vêtus de longues robes violettes, & la tête couverte d'un bonnet carré; ils sont accompagnés de tous les amis qui marchent devant & derrière en jettant des fusées qui représentent en l'air toutes sortes d'animaux. Quand on sort de la maison pour la célébration du mariage, la femme est dans une chaise couverte, d'où elle voit tout sans pouvoir être vue: la cérémonie finie, les hommes dînent ensemble en public, les femmes dans une chambre où les hommes n'entrent point; mais les tables sont disposées de manière que les nouveaux mariés se trouvent dos à dos la muraille entre deux: le soir l'époux fait l'honneur à son épouse de l'admettre à sa table, ce qui ne lui est accordé que cette fois.

Les Chinois, pendant les six premières semaines de l'année, ont un carnaval qui

dur
thé
toin
tent
rites
van
& i
d'ar
la n
L
tous
font
qu'u
ses p
tour
il ve
man
de lu
l'am
couv
che
chev
reuse
blanc
pour
pour
mand
Le
merc
ques

de jour & nuit, alors ils dressent des théâtres, sur lesquels ils représentent l'histoire de leurs grands personnages; ils plantent des bambouches, qui sont des petites figures en forme de marionnettes, devant les maisons des plus notables du pays, & ils y attachent une quantité de feux d'artifices qui durent une grande partie de la nuit, ensuite ils font une fête sur l'eau.

Les enterremens des Chinois, qui' ont tous leurs sépultures hors des villes, se font avec de grandes cérémonies : lorsqu'un malade est à l'arricle de la mort, ses parens & ses amis s'assemblent autour de lui, & lui demandent pourquoi il veut les quitter, qu'il n'a qu'à leur demander ce qui lui manque qu'ils sont prêts de lui tout accorder ; lorsqu'il a rendu l'ame, on le porte en terre le visage découvert, un grande foule de peuple marche devant & après, suivis des Prêtres à cheval vêtus de longues robes, & des pleureuses de profession, qui sont habillées de blanc, & demandent sans cesse au mort, pourquoi il a abandonné le monde & pourquoi il n'a pas voulu dire ce qui lui manquoit.

Les Chinois sont très-propres au commerce, aux sciences, & aux mathématiques; ils connurent avant nous l'usage de

la poudre à canon, de l'Imprimerie avec des planches gravées, des postes & des cloches; ils en ont une qui pèse jusqu'à 120 mille liv. c'est 84 mille de plus que celle de George-d'Amboise à Rouen, qui passe pour la plus grosse de France & même de l'Europe.

Ces peuples, presque tous payens sont divisés en deux sectes, parmi lesquelles il y en a plusieurs qui reconnoissent un Dieu immortel supérieur à tous les autres; l'on y voit des milliers de Bonzes qui consacrent leur vie à des exercices de pénitence qui effraient la nature, leur fanatisme se subdivise à l'infini: on y trouve des Mahométans, des Juifs, & des Chrétiens. La langue Chinoise très-difficile à apprendre, l'est encore plus à prononcer, chaque lettre y fait un mot. Entre routes les rivières qui arrosent ce vaste pays; l'on remarque le Hoan ou la rivière Jaune, & le Kiancq ou la rivière Bleue.

Commerce de la Chine.

Le commerce de ce vaste Empire, si célèbre par sa fertilité, & par le génie de ses habitans, n'étoit autrefois qu'un commerce intérieur, dans la crainte que, sous prétexte de négocier, les étrangers n'entreprissent sur leur liberté ou sur leurs

loix
ayan
chac
mêm
le n
com
qu'a
soie
part
de d
sorte
tres
toute
que
nerie
me
melo
mard
après
font
très-
plaq
tre
coto
en b
du g
Chin
de
Brés
l'or

loix ; mais enfin leurs ports en 1685 ,
ayant été ouverts à toutes les nations ,
chacun s'est empressé d'en profiter &
même de former des Compagnies sous
le nom de Compagnies de la Chine : le
commerce que l'on y fait , tant au-dedans
qu'au-dehors , consiste en une quantité de
soie ; elles y est si commune que la plu-
part des gens du petit peuple est habillée
de damas ou de satin ; l'on en fait toutes
sortes d'étoffes , les unes unies & les au-
tres mêlées d'or ou d'argent , & même de
toutes les façons de celles que l'on fabri-
que en France ; leurs manufactures de lai-
neries où l'on ne fait point de draps com-
me en Europe , ne fabriquent que des ca-
melots & des serges très-fines ; les autres
marchandises que l'on tire de la Chine ,
après les soies & les étoffes de laine ,
sont des perles , des pierres précieuses , de
très-beaux marbres , des cuivres jaunes en
plaque , du saumon , du tintenaque & au-
tre métal qui approche du cuivre , des
cotons en toiles & des cotons filés ou
en bourre , du lin , du thé , du sucre ,
du gingembre , du lapis , de l'encre de la
Chine , de la rhubarbe , des mirobolans ,
de l'esquine , du glangal , des bois de
Brésil , d'aigle , d'ébène & de rose , de
l'or très-fin , du fer , de l'étain , de l'acier

& plusieurs instrumens faits de ces métaux, & fort bien travaillés, de l'ambre jaune & rougeâtre, du quinquina, du camfre, du musc, du chanvre & des toiles de chanvre, des cheveux, des camelots, des porcelaines, des poteries propres pour les Indes, des ouvrages de laque & de vernis.

Provinces & Villes principales de la Chine.

I. Pekeli, province qui a la figure d'un triangle rectangle, où l'on compte neuf grandes villes, 135 petites: les habitans y sont moins polis, moins propres aux sciences, mais plus guerriers que ceux des autres provinces; l'air y est sain, tempéré, le terroir stérile & plein de sable; cependant l'on y trouve en abondance tout ce qui est nécessaire, par les soins que l'on a d'y faire apporter toutes sortes de denrées.

(*De Paris 1876 l. par mer 5144 l.*)

PÉKIN, ville capitale de la Chine; c'est le lieu de la résidence ordinaire de l'Empereur; elle est située à 30 l. de la grande muraille, & divisée en deux villes aussi grandes l'une que l'autre, l'ancienne est habitée par les Tartares, & la nouvelle par les Chinois: Pékin, d'une figure fort-irrégulière.

lièr
les
tre
fon
son
mai
train
pend
de l
bala
de l
toute
mais
une
de d
vend
le pl
de ci
l'Emp
mille
parmi
où l'E
celui
39-54
jours
min. l
min. f
avec E
A l'
a une c

lière a six l. de circuit, fans y comprendre les fauxbourgs ; on y compte environ quatre millions d'habitans ; il y a une garnison de 100 mille hommes , les rues en sont larges , très-longues & fort droites ; mais n'étant point pavées , l'on est contraint dans l'été de porter un voile qui pend jusqu'à la ceinture , pour se garantir de la poussière , l'on a cependant soin de balayer les principales rues , de les battre & de les arroser pendant l'été , elles sont toutes bordées de maisons assez mal-bâties ; mais les boutiques des marchands y font une assez belle perspective par les affiches de différentes couleurs de tout ce qu'ils vendent : le palais de l'Empereur qui est le plus beau de tous , a près de 2 lieues de circuit ; il renferme des bâtimens pour l'Empereur , trois Reines & près de trois mille concubines ; il y a sept temples , parmi lesquels on distigue celui du Ciel où l'Empereur va sacrifier tous les ans , & celui de la Terre. Longitu. 134-16 , lati. 39-54. Le soleil s'y lève aux plus longs jours à 4 h. 30 m. & s'y couche à 7 h. 30 min. les plus courts jours y sont de 9 h. 16 min. sans le crépuscule. Différence d'heure avec Paris 7 heur. 40 min. 4 sec.

A l'occident de la ville de Pékin , il y a une chaîne de montagnes , où l'on trouve

quantité de Hiang-t-chang-tse, espèce de chevreuil dont on tire le musc; il se forme dans l'intérieur de la vessie de cet animal, & s'attache comme une espèce de sel; sa nourriture ordinaire consiste en des serpens d'une grandeur énorme, que ce chevreuil tue facilement, parce que son odeur endort le serpent & l'affoiblit au point qu'il ne peut plus se mouvoir; ce qui fait que les paysans qui vont travailler dans ces montagnes portent avec eux du musc, pour se garantir de leurs morsures qui est très-dangereuse.

Route de Paris à Pékin. On prend la route de Paris à Moskow, Tome I. page 392, de Moskow 668 lieues, à Tobolsk 358 l. en passant par Sufdal, Volodimer, Moruma, Basilogorod, Sabaczar, Casan, Oema, Bir, Ufinsko, Krasnopo, Rosnashow, New-Janski, Tumen, Tobolsk de Paris 1026 l. de Tobolsk à Pékin 850 l. en passant par Ifimsko, Tara, Bellouvdai, Calbasin, Lankaraga, Boerke, Sengioé, Kol, Keitou, Cokotan, Pékin de Paris 1876 l.

Route par mer de Pékin. On prend la route de Paris à Agra, Tome II. p. 91, jusqu'à l'île de Bourbon, de l'île de Bourbon 2994 l. au détroit de la Sonde 3994 l.

du dé
pour
ton à
kin r

II.

du lev
chures
compte
le terre
civils &

(De
ville de

de Kiar

pendanc

grande

déchue

Empereu

dinaire

fertile à

plus rem

grand co

ses d'or,

coton, d

mans, p

l'on fait

prendre u

par le gr

de ses be

gnifiques

il y en a

du détroit de la Sonde, on repasse la ligne pour Quenton, est-nord 800 l. de Quenton à Nanquin 140 l. de Nanquin à Pékin 120 l. de Paris 5054 l.

II. Kiang-nan, province située du côté du levant près de la mer, entre les embouchures des fleuves Jaune & Vert; on y compte 14 grandes villes & 110 petites; le terroir en est fertile, les habitans y sont civils & propres aux sciences.

(*De Paris 2076 l.*) *NANQUIN*, cette ville de la Chine, capitale de la province de Kiang-nan, en a 7 autres sous sa dépendance; elle passe encore pour la plus grande du monde, quoiqu'elle soit bien déchue de sa beauté depuis 1368, que les Empereurs n'y font plus leur résidence ordinaire: sa situation est dans un terroir fertile à 200 l. de Pékin. C'est une des plus remarquables de l'univers, par son grand commerce en marchandises d'étoffes d'or, d'argent & de soie, de toile de coton, de porcelaine, de perles, de diamans, par la richesse de ses habitans que l'on fait monter à un million, sans y comprendre une garnison de 40 mille hommes; par le grand nombre de ses beaux canaux, de ses beaux palais, de ses temples magnifiques, de ses tours, entre lesquelles il y en a une de neuf étages & de 884.

dégrés dont le sommet est en pointe de pin d'or massif & les dehors revêtus de vernis de différentes couleurs ; l'on y voit un globe de bronze , que trois hommes ne peuvent embrasser , porté sur un cube de cuivre qui s'ouvre , & dans lequel on fait entrer un homme pour tourner ce globe sur lequel sont tracés les méridiens & les parallèles. Long. 137, lati. 34-46.

III. Kiangsi , province au nord de celle de Quenton ; le terroir y est arrosé d'un grand nombre de rivières & de lacs remplis de poissons ; elle est très-fertile en tout ce qui est nécessaire à la vie ; ses habitans au nombre d'environ six millions croient presque tous à la métempsychose ; l'on y compte 13 grandes villes & 87 petites où l'on fabrique quantité de très-belles porcelaines.

NANCHANG , ville capitale de la province de Kiangsi : les Jésuites y ont une belle église ; elle est renommée par son grand nombre de Lettrés , & par ses belles porcelaines.

Kim-te-tchim , bourg de la province de Kiangsi , dans la dépendance de Fou-leau , sur le bord d'une belle rivière ; ce bourg qui n'a point de murailles est comparable aux plus grandes villes ; non-seulement par la beauté de ses rues tirées au

deau ;

cord
lui p
celan
gran
fait
on f
deux
petun
sémée
la pre
fine a
on la
qui tir
leure :
dans d
poudre
l'on fa
lins à p
de l'ea
tement
momen
crème
dans u
même
plus qu
veau. C
se y ref
une pât
ament l'
Tome

Cordeau, & par le grand commerce que lui procure la fabrique des plus belles porcelaines de la Chine; mais encore par le grand nombre de ses habitans que l'on fait monter à un million. La matière dont on fait la porcelaine, est composée de deux sortes de pierres, que l'on nomme *petunse* & *kaolin*; cette dernière est parsemée de corpuscules qui ont quelque éclat, la première est simplement blanche & très-fine au tact; on la tire des carrières, puis on la réduit en forme de brique, celle qui tire un peu sur le verd est la meilleure: pour briser ces pierres, on les met dans des mortiers, & pour les réduire en poudre très-fine, on se sert de leviers que l'on fait aller comme ceux de nos moulins à papier; cette poussière est mise avec de l'eau dans un vase, on la remue fortement, après quelle a reposé quelques momens, il se forme dessus une sorte de crème épaisse que l'on lève pour la mettre dans un autre vase, on recommence la même opération jusqu'à ce qu'il ne reste plus que le marc, que l'on pile de nouveau. Cette crème mise dans le second vase y reste jusqu'à ce qu'il se soit formé une pâte au fond, alors on ôte doucement l'eau qui est dessus pour ne pas

troubler le sédiment; cette pâte, dans laquelle sur cent livres, on doit mettre une livre d'un minéral assez semblable à l'alun, est ensuite portée dans un apentis où il y a plusieurs étages garnis de beaucoup d'urnes & de moules, différens ouvriers y travaillent à former la porcelaine, il lui faut donner tant de préparations qu'une seule pièce passe par les mains de plus de vingt personnes sans compter les différens peintres, avant que d'être portée au fourneau.

IV. Fokien, province maritime, située au nord de celle de Quenton, c'est la plus commerçante de ce vaste Empire; le terroir en est fertile par l'industrie de ses habitans. Elle a des montagnes où l'on trouve des bois propres à la construction des vaisseaux, des mines de fer & d'étain, 8 grandes villes & 48 petites.

FUCHEU, considérable ville capitale du Fokien, située sur la rivière de Mein, dans un terroir fertile. Elle a de riches commerçans, de très-beaux ponts entre lesquels il y en a un de 100 arcades, & de beaux édifices.

V. Chekian, province maritime agréablement située au nord de celle de Fokien; l'on y compte 11 métropoles, quantité d'autres villes & près de cinq millions d'ha-

bita
des
tité

H

dans
il y a
de la
dans
Cien
très-h
canau
millie

VI

provin
Chine
y com
viron

Kin

la fixi
Houqu
villes d

VII.

quan,
plus de
nois l'a
Chine,
sa fertil

Hona

l'on voi

bitans ; le terroir en est très-fertile : elle a des forêts de meuriers qui nourrissent quantité de vers à soie.

Hangcheu , grande ville qui renferme dans son enceinte une haute montagne où il y a une tour ; c'est la première métropole de la province de Chekian ; elle est située dans un lieu marécageux , sur la rivière de Cientang , que l'on passe sur plusieurs ponts très-hauts ; la ville est divisée par plusieurs canaux tous navigables : on y compte un million d'habitans.

VI. Houquan , à l'occident de Kiang-si ; province que l'on appelle le grenier de la Chine , à cause de sa grande fertilité ; l'on y compte 13 métropoles , 108 cités & environ cinq millions d'habitans.

Kincheu , commerçante & belle ville ; la sixième métropole de la province de Houquan ; située sur le Kiang : elle a huit villes dans son territoire.

VII. Honan , province au nord de Houquan , où l'on compte huit métropoles , & plus de 10 millions d'habitans ; les Chinois l'appellent la fleur ou le jardin de la Chine , à cause de son séjour agréable & de sa fertilité.

Honan , grande ville très-peuplée , où l'on voit plusieurs temples magnifiques.

VIII. Channton, province septentrionale presque environnée de la mer & des fleuves; l'on y compte six grandes villes, 92 petites & sept millions d'habitans; le terroir en est très-fertile en ris, bled, orge, millet & fruits; le poisson, la volaille & le gibier y sont à très-grand marché; l'on y trouve une espèce de soie sur les arbres, qui est faite par d'autres chenilles que celle des vers à soie.

Tengcheu, cinquième métropole de la province de Channton; cette ville qui en a huit, sous sa dépendance, est ornée de 3 temples; elle est située dans une île séparée du continent par un canal; il y a un port, où se tient ordinairement la grande flotte des Chinois.

IX. Channsi, à l'occident de Péchéli, province de la partie septentrionale de la Chine, au nord de la rivière Jaune; où l'on compte sept métropoles, 90 cités & un million d'habitans; il y a des relations qui assurent que l'on y trouve des puits qui ont du feu au lieu d'eau, & dont on se sert au lieu de fourneaux, pour cuire le manger; cette province peu fertile en ris abonde en bled & bestiaux.

Fuencheu, ville commerçante sur la rivière de Fuen, & la cinquième métropole de la province de Channsi. Elle a plusieurs

tem
bita
est :

X

prov
faire
de p
Elle
& pl

nord
fleuve

côtés
roir a
d'une

vent d
de bo
étrang

Han

provin
sa dépe

XI. S

vince h
& en p

C'est u
inaccess

argent ;
sent po
compte

tre lesqu

Suche

temples & un palais magnifique ; ses habitans font une boisson avec du ris , qui est aussi agtéable que les vins de l'Europe.

X. *Chensi* , à l'occident de Pecheli , province fertile en tout ce qui est nécessaire à la vie , & où l'on trouve quantité de plantes médecinales & des mines d'or. Elle comprend huit métropoles , 107 cités & plusieurs forteresses ; ses bornes sont au nord , la grande muraille ; au levant , le fleuve Jaune , & des montagnes des autres côtés ; l'air en est sain & le séjour en seroit agréable si l'on n'y étoit incommodé d'une quantité de sauterelles , qui font souvent de grands ravages ; les habitans ont de bonnes mœurs & sont affables aux étrangers.

Hantchou , troisième métropole de la province de Chensi ; elle a 16 villes dans sa dépendance.

XI. *Setcheven* , au midi de Chensi , province habitée en partie par des Chinois , & en partie par des Barbares indépendans. C'est un pays stérile , hérissé de montagnes inaccessibles , où l'on trouve quantité de vis-argent ; l'on y élève des chevaux qui passent pour les meilleurs de la Chine : on y compte 9 grandes villes & 124 petites entre lesquelles , il y a des places frontières.

Sucheu , troisième métropole de la pro-

142 *Afie. Empire de la Chine.*

vince de Setcheven ; cette ville située sur le Kiang , est riche parce que c'est un grand passage.

XII. Quang-ton , province méridionale & maritime , qui contient 10 métropoles & 73 grandes villes ; elle jouit d'un printems continuél, est si fertile en tout ce qui est nécessaire à la vie, que l'on y fait 2 moissons par an.

QUENTON , ville à 450 l. de Peking , c'est la capitale de la province de Quang-ton & la résidence d'un Viceroy ; elle passe pour être aussi grande & aussi peuplée que Paris ; son port que l'on appelle Vanpou , y attire un grand nombre d'étrangers pour y faire un commerce considérable , en soie , en or , argent , diamans , pierres précieuses , perles , acier , étain , cuivre & fer. Long. 130-43 , lati. 23-8. Le soleil s'y lève aux plus longs jours à 5 heur. 15 min. & s'y couche à 6 heur. 45 min.

XIII. Quangsi , province en partie au Tonquin ; elle renferme 11 métropoles & 99 cités ; son terroir arrosé d'un grand nombre de rivières est très-fertile , sa situation est dans la partie méridionale de la Chine : on y trouve des mines d'argent , de cuivre , des perroquets , des rhinoceros , des porcs-épics & de la canelle excellente.

QUEILING , grande ville , capitale de la province de Quangsi ; située sur la rivière

de C
c'est

X

meil

parti

du r

benjo

phans

autres

l'on fa

robust

que le

assez c

vince

poles ,

YUN

pitale d

dans un

Tien :

nufactu

pis de

XV.

tueuse ;

& grand

porte le

(De F

île à 180

dans la

de Quei : elle a 9 villes dans sa dépendance ; c'est le lieu de la résidence d'un Viceroi.

XIV. Yunnan, cette province une des meilleures de la Chine, est située dans sa partie la plus occidentale, près des Etats du roi d'Ava ; on y trouve de la soie, du benjoui, du musc, de l'ambre, des éléphants, des chevaux, des rubis, des saphirs & autres pierres précieuses ; ses habitans que l'on fait monter à plus de 14 millions, sont robustes, doux, humains, plus courageux que les autres de cet Empire, & donnent assez de liberté à leurs femmes. La province de Yunnan, comprend 12 métropoles, 8 militaires & au moins 80 cités.

YUNNAN, riche & très-belle ville, capitale de la province de même nom ; située dans un lieu charmant, sur le bord du lac Tien : elle a de beaux édifices & des manufactures où l'on fait les plus beaux tapis de la Chine. Long. 121-15, lati. 25.

XV. Koeitcheou, province fort montagneuse ; située au couchant : on y compte 8 grandes villes & 10 petites. La capitale porte le même nom.

Iles Chinoises.

(*De Paris 4744 l.*) *Ile Formose*, grande île à 180 lieues de Manille ; elle est située dans la mer Chinoise ; l'air en est pur &

sain, le terroir fertile en ris & autres grains ; fruits, sucre & tabac : elle est partagée par une chaîne de montagne en orientale & occidentale ; la partie occidentale appartient aux Chinois, qui en chassèrent les Hollandois en 1661 ; l'orientale est habitée par les naturels du pays, que l'on regarde comme des sauvages ; mais qui sont fort doux, grands ennemis des querelles, sincères, équitables, légers à la course, & très-adroits à tirer de l'arc ; ils gravent sur leurs corps toutes sortes de figures, comme des fleurs, des arbres & différentes sortes d'animaux.


TAYOVAN, ville capitale de l'île Formose ; elle a un bon havre, qui lui occasionne un très-grand commerce, & une forteresse où les Chinois tiennent un Gouverneur & 10 mille hommes de garnison.



d'une
d'écu
fréque
re ; le
celles
sur 11
celle d
entouré
dans la
à 30 l
par les
en long
160, &
degré.
On d
verneme
en 154
pète avo
merce q
ment fu
tirèrent
Tome



JAPON.



LE Japon n'a jamais été subjugué par aucune nation ; c'est un empire composé de trois grandes îles & de 34 petites, entourées d'une mer orageuse , fort agitée & remplie d'écueils , le tonnerre & les éclairs y sont fréquens , & même les tremblemens de terre ; les trois grandes îles du Japon , sont celles de Nippon qui a 250 l. de long , sur 110 de large ; celle de Ximo , & celle de Xicok plus petites : elles sont entourées de quantité d'autres , & situées dans la mer la plus orientale de l'Asie ; à 30 l. de la Chine , en faisant le trajet par les côtes de la Corée ; elles s'étendent en longitude depuis le 147 degré jusqu'au 160 , & en latitude depuis le 30 jusqu'au 40 degré.

On divise ce pays en sept grands gouvernemens ou districts ; ils furent découverts en 1542 , par des Portugais , qu'une rempête avoit jettés sur les côtes ; le commerce qu'ils y firent dans le commencement fut très-considérable , puisqu'ils en tirèrent jusqu'à 60 millions par an , sans

compter ce que les Hollandois y gagnèrent ; lorsqu'ils s'y introduisirent peu de tems après. En 1549 , les Jésuites y portèrent l'Évangile ; ils y firent un progrès si considérable , qu'en 1629 on y comptoit plus de 400 mille Chrétiens ; ce grand nombre joint aux grandes richesses qu'ils y amassoient , les rendit très-entreprenans , & l'on attribue la perte du Christianisme dans ce vaste Empire , à l'indiscrétion d'un simple prêtre Portugais , qui ne voulut point céder le pas à un des premiers Officiers de l'Empereur ; aux Jésuites , qui soutinrent trop leur droit pour ne pas rendre une maison qu'un Seigneur leur avoit donnée , & qui étoit redemandée par son fils ; & à une lettre vraie ou supposée qui fut rendue aux Japonois par les Hollandois , laquelle marquoit que les Portugais demandoient des troupes pour faire la conquête du Japon ; ce qui donna de l'inquiétude à l'Empereur , qui en 1637 défendit le Christianisme dans ses Etats , & l'y persécuta durant 40 ans : pour empêcher qu'il n'y soit jamais professé , on fait tous les ans dans toutes les maisons suspectes , la cérémonie d'y fouler aux pieds le Crucifix. Depuis l'expulsion des Portugais , il est défendu à tous les Chrétiens d'y aborder ; les Hollandois seuls sont soufferts pour le commerce ;

l'
 c
 d
 d
 l'a
 ne
 on
 leu
 vai
 can
 leu
 don
 fait
 font
 prése
 jouer
 de s'
 ler , s
 font
 dans
 marqu
 deuil
 toujou
 pied h
 des ma
 sans qu
 choix
 celaine
 l'ambre
 de l'arg

parce qu'ils croient que cette nation pense différemment des autres peuples en matière de religion ; ils font même à ces derniers des avanies si considérables, qu'il faut que l'appât du gain y soit bien grand pour ne l'avoir pas abandonné ; à leur arrivée on les oblige de mettre pied à terre, on leur enleve tout ce qu'ils ont dans leurs vaisseaux, jusqu'aux voiles, munitions, canons, que l'on ne rend qu'au moment de leur départ. L'Empereur, lorsqu'il veut donner un divertissement à son ferrail, les fait paroître devant lui ; après qu'ils se sont prosternés à ses pieds, & qu'ils ont présenté leurs présens, on les oblige d'y jouer tous les usages de l'Europe, comme de s'ennivrer, pleurer, se battre, se quereller, se saluer, danser, chanter. Leurs usages sont de faire consister la beauté des dents dans leur noirceur, de porter le noir en marque de réjouissance, & le blanc pour deuil, de ne jamais boire que chaud, d'être toujours tête nue, de saluer en mettant le pied hors de la chaussure, &c. L'échange des marchandises se fait par les Japonois, sans que les Hollandois puissent en avoir le choix. Ils rapportent du Japon, des porcelaines, des cabinets vernissés, du thé, de l'ambre, des pierres précieuses, de l'or, de l'argent, de l'étain très-beau, des dents

d'éléphant , des agates , des perles rouges très estimées , de la soie , des peaux de chameaux , &c.

L'air du Japon est assez sain & tempéré ; le terroir fertilisé par l'industrie de ses habitans , produit, quoiqu'il soit montagneux , beaucoup de bled , de l'orge , du ris , des oranges , des citrons , des figues , du thé , quantité de plantes singulières , des mines d'or & d'argent : on y trouve des chevaux , des bœufs , des vaches & des moutons comme en Europe , des lièvres , renards , dains , sangliers & ours , les côtes abondent en baleines , poissons & coquillages.

Les Japonois parlent un langage particulière à leur pays , mais beaucoup d'entr'eux savent celles des Indes , sur-tout la Chinoise & la Malayoise : en général ils sont païens , de médiocre taille , basanés , magnifiques dans leurs habits , sobres , robustes , sensibles aux mépris , portés à la vengeance , ennemis de toutes les autres nations , patients dans les travaux , assez bons guerriers & spirituels : ils cultivent les arts & les sciences. Ces peuples portent la barbe assez longue , les jeunes-gens ont les cheveux coupés par - devant , les artisans & les gens de la campagne ont la moitié de la tête rasée , les Nobles l'ont entièrement nue , excepté un flocon de

ch
ma
été
qu
just
ten
usu
per
les
lui
ce
a t
n'os
veux
qu'il
fa vi
& un
L'
Kub
que ,
reven
lions
mes t
y con
lui de

To
verne
provin

cheveux par-derrrière , qui est chez eux une marque d'honneur. Les îles du Japon ont été gouvernées par un seul Empereur qui a réuni l'empire avec le sacerdoce , jusqu'en 158 ; depuis ce tems , un Lieutenant-général de ses armées , après avoir usurpé toute l'autorité , n'a laissé à l'Empereur détrôné sous le nom de *Dairo* , que les honneurs du Souverain Pontificat , en lui procurant tous les plaisirs imaginables : ce Prince est l'Oracle de la religion ; on a tant de vénération pour lui , qu'on n'ose le toucher ; on lui coupe les cheveux , les ongles & la barbe , pendant qu'il dort , comme à titre de vol : il passe sa vie à Meaco , avec douze Impératrices & un grand nombre de concubines.

L'Empereur séculier que l'on appelle le *Kubo* , & en qui réside l'autorité despotique , fait sa résidence à Jedo. Il jouit d'un revenu que l'on fait monter à 800 millions ; ses armées sont de 470 mille hommes tant en infanterie qu'en cavalerie , en y comprenant les troupes que les Princes lui doivent fournir.

Division du Japon.

Toutes les îles sont divisées en sept Gouvernemens ou Districts , qui contiennent 62 provinces , sçavoir :

5. Dans les gouvernemens des 5 villes impériales de la grande île de Nippon.
15. Dans le gouvernement de Tookaido.
8. Dans le gouvernement de Toofando.
7. Dans le gouvernement de Foku-Roxkudo.
8. Dans le gouvernement de Sanindo.
8. Dans le gouvernement de Janjodo.
9. Dans le gouvernement de Nankaido.
2. Dans les 2 petites îles qui appartenoient autrefois à la Corée.

Les petites îles Kurilski, au nombre de 34, sous la protection de l'Empereur du Japon, sont situées du côté du nord au-dessous de la presqu'île Ruffienne Kamtschatka. Les villes les plus remarquables de cet Empire sont.

(*De Paris 5284 l.*) **JEDO** ou **JENDO**; grande ville extrêmement peuplée, & capitale du Japon: elle est située au fond d'une baie très-poissonneuse, dans une plaine de l'île de Nippon, sur la rivière de Tonkow, qui se jette dans le port par cinq embouchures; on la passe sur un pont magnifique, duquel on mesure toutes les distances du Japon. Cette ville est la résidence de l'Empereur; son palais a 4 l. de circuit; il est composé de plusieurs châteaux, où l'on a rassemblé tout ce qu'il y a de plus rare & de plus curieux,

les
bass
de
gra
tis
bâti
per
où
lati
lon
16
8 r
A
de l
l'ou
Fini
l'île
pou
fud-
lieu
l'île
lène
580
nôr
de
& à
de
poir
à J
(

les maisons des particuliers, sont petites, basses, bâties en bois; ce qui occasionne de fréquens incendies; l'on y voit un grand nombre de temples & de palais bâtis en pierre; lorsqu'un Seigneur en fait bâtir un neuf, il donne un festin à l'Empereur, & ensuite par respect la porte par où il a passé est condamnée. Long. 157, latitu. 35-32. Le soleil s'y leve aux plus longs jours à 4 heur. & s'y couche à 7 heur. 16 min. Différence d'heure avec Paris 9 h. 8 min.

Route de Paris à Jedo. De l'Orient ou de Brest, page 91, de Brest, on prend à l'ouest-sud-ouest jusqu'à la hauteur du Cap Finistère 125 lieues, sud-sud-ouest pour l'île de Madère 255 l. sud-quart-sud-ouest pour l'île de Fer des Canaries 110 lieues, sud-ouest pour les îles du Cap Verd 275 lieues, sud-sud-est pour passer la Ligne à l'île de l'Ascension 530 l. à l'île Sainte-Hélène 232 l. au Cap de Bonne-Espérance 580 l. nord-est à l'île de Bourbon 760 l. nord-est-quart-est pour le détroit de la Sonde 1000 l. pour repasser la Ligne, à l'ouest & à la hauteur de Manille 370 lieues, de ladite hauteur, est-quart-nord-est à la pointe de l'île Formose 180 l. est-nord-est à Jedo 540 l. de Paris 5284.

(*De Paris 5224 l.*) *MEACO*, grande

& considérable ville, autrefois capitale du Japon dans l'île de Nippon, où le Dairo fait sa résidence, dans un château bien fortifié: cette ville est le centre du commerce de l'empire du Japon, & le magasin général de riches étoffes, de toutes sortes de bijouteries en or, en argent & autres marchandises curieuses; on dit que le tremblement de terre de 1730, y fit périr près d'un million d'habitans. Long. 151, lati. 36.

Osaca, belle, très-considérable & grande ville avec un port; l'une des cinq impériales de l'île de Nippon: elle est appelée par les Japonois, le théâtre des divertissemens & des plaisirs. Elle est située dans une plaine agréable & fertile sur la rivière de Jedogowa que l'on a coupée en plusieurs canaux, & sur laquelle il y a plusieurs beaux ponts. L'usage de cette ville est d'annoncer toutes les heures de la nuit, par le son des instrumens de musique; pour les distinguer, chaque heure en a un qui lui est particulier. Long. 152-30, lati. 35-50.

Les autres Villes sont:

Mewari, (confid.). *Omura*. *Surunga*; (château). *Sacai*, (confid. forte, port).



I



treiz
près
cana
occu
35 d
gne
du C
les P
aban
verné
prend
vince
spirit
vrage
l'Astre
pour
qu'en
trons
du co
tues;



ILES DE L'ASIE.

GOLFE, *Persique*, voyez page 80.

Les Maldives; ce grand nombre de petites îles, divisées en treize principales parties, rangées à peu près en ligne droite, est séparée par un canal de mer, plus ou moins étroit, qui occupe environ 200 lieues de long, sur 35 de large; elles sont situées sous la Ligne à 50 lieues du Cap Comorin en deça du Gange. Ces îles furent découvertes par les Portugais en 1507; ils les ont ensuite abandonnées; elles sont présentement gouvernées par un Roi Mahométan, qui prend la qualité de *Sultan*; il a 13 *Provinces* & 12 *cens îles*. Les habitans assez spirituels s'appliquent à toutes sortes d'ouvrages, & font leur principale étude de l'*Astrologie*. L'air de ce pays est mal-sain pour les étrangers; le terroir n'y est fertile qu'en cocos, oranges, grenades, citrons: on y trouve de l'*ambre-gris*, du *corail*, & de très-belles *écailles de tortues*; les jours & les nuits y sont égaux

en tout tems; l'hiver de six mois, presque toujours pluvieux, y commence en Avril, & il n'y pleut presque jamais en été.

Male, île d'une lieue & demie de long, la principale & la plus fertile de toutes les Maldives. Elle est située au milieu de toutes les autres, le Roi y fait sa résidence dans un palais fort vaste, bâti en pierre, & environné de jardins; l'on n'y trouve point de villes, les maisons y sont bâties de côté & d'autre par rues & par quartiers.

Divandurou, ces îles très-commerçantes sont au nombre de cinq; elles ont environ chacune 7 lieues de circuit, & appartiennent au roi de Cananor; elles sont situées vis-à-vis le royaume de Cananor.

Malicut, île de 4 l. de circuit, appartenante au roi de Cananor: elle est située sur la côte de Malabar, à 35 l. au nord des Maldives; l'air en est sain & le terroir fertile en toutes sortes de fruits.

Ceilan, grande île de la forme d'une poire, qui a environ 100 lieues de long, sur plus de 50 de large: elle est située près du Cap Comorin; les Hollandois sont presque les maîtres de toutes les côtes; l'intérieur du pays, qui est le plus habité, est sous la dépendance du roi de Candy; que l'on appelle aussi Conde-Uda; les Be-

das f
ral l'
partie
est tr
tes de
bre,
cinale
d'arbr
marqu
des q
les ga
séches
aux vo
y est f
forêts
phans
inconn
animau
brebis
à la ré
Les
appellé
adroits
de; la
consiste
un bo
après
temps
mière
la seco

das sont les seuls indépendans. En général l'air de cette île est très-bon ; le terroir partie montagneux & partie en vallée, en est très-abondant en ris, en plusieurs sortes de racines pour la nourriture, gingembre, canelle, cardamone, drogues médicinales & épiceries ; il y a plusieurs sortes d'arbres particuliers, entre lesquels on remarque le talipot qui a des feuilles si grandes qu'une seule couvre 15 hommes & les garantit de la pluie ; quand elles sont sèches, elles servent aussi à faire des tentes aux voyageurs & aux soldats : le cannelier y est si commun que l'on y en voit des forêts entières : on y trouve aussi des éléphans très-estimés, des singes, des oiseaux inconnus en Europe, des vaches & autres animaux de toute espèce, excepté des brebis, & quantité de pierres précieuses à la réserve du diamant.

Les naturels du pays, tous idolâtres, sont appellés Chingulais ; ils sont noirs, très-adroits & les meilleurs sarteurs du monde ; la cérémonie de leurs mariages, ne consiste qu'à tenir un linge chacun par un bout & recevoir de l'eau sur la tête, après quoi ils vivent ensemble autant de temps qu'ils sont de bonne union ; la première nuit des noces est pour le marié, la seconde pour le frère, & ainsi des au-

tres jusqu'au sixième degré de parenté ; la longueur des habits fait la différence des conditions ; le fils doit être du même métier que son père , mais ceux qui sont Chrétiens sont réputés nobles : on remarque dans cette île

Candy, puissant royaume gouverné par un Roi idolâtre : il est situé dans le milieu de l'île ; quoique son terroir soit rempli de montagnes , on en tire un très-bon parti ; le ris y étant la principale nourriture , il y en a plusieurs sortes qui mûrit en différens temps , & comme ces différentes espèces doivent toujours être plus ou moins couvertes d'eau , ils ont des réservoirs sur la cime des montagnes , lesquels ils étagent en amphithéâtre , & ne laissent couler dans les endroits ensemencés que la quantité qui leur est nécessaire.

Dilige, forte ville où le roi de Candy fait sa résidence ; ses environs sont remplis de montagnes & de rochers.

Adams-pic, montagne de deux lieues d'élévation , son sommet se termine par une plaine de 200 pas de diamètre.

Bedas, Sauvages blancs , qui n'ont ni villes , ni villages , & habitent une grande forêt près de la mer.

Bi
tée pa
Lea
à tou
Ad
midi
est ha
Nic
de lan
porter
du go
terroir
hitans
& rob
si bon
atteign
l'on y
les Ind
(De
Sonde
entré l
font a
des île
celles d
a enco
rables
noirs ,
au cou
chaud
tre le

Binton, contrée remplie de forêts, habitée par des Sauvages.

Leawara, ville avec un port qui fournit à toute l'île de Ceilan, un sel très-estimé.

Ademans, îles du golfe de Bengale, au midi du royaume d'Ava, la plus grande est habitée par des Antropophages.

Nicobar, île de 10 l. de long, sur 4 l. de large; c'est la plus grande de celles qui portent ce nom: elle est située à l'entrée du golfe de Bengale, à 30 l. d'Achem; le terroir en est fertile en cacaotiers; les habitans y sont couleur de cuivre, grands & robustes; ils adorent la Lune, & sont si bons nageurs, que l'on prétend qu'ils atteignent un vaisseau qui va à pleines voiles; l'on y trouve ceux des perroquets, de toutes les Indes, qui parlent le mieux.

(*De Paris 3994 lieues*) *Détroit de la Sonde*: ce détroit de la mer des Indes, est entré les îles de Java & de Sumatra, qui sont avec celle de Borneo, les principales des îles de la Sonde; & après celles-ci, celles de Banca, Bali & Madura; il y en a encore d'autres qui ne sont pas considérables: elles sont toutes habitées par des noirs, & sont situées autour de la Ligne au couchant des Moluques, dans un climat chaud & mal-sain pour les étrangers, entre le 113 degré de longitude & le 136,

& entre le 7 degré de lati. sept. & le 9 de latitude méridionale.

(*De Paris 3890 l.*) *Sumatra*, au sud de la presqu'île orientale des Indes, a 200 lieues de long, sur 70 de large: elle est arrosée par un grand nombre de rivières; son terroir a de bons pâturages, du riz & autres grains, toutes sortes d'épiceries, sur-tout du poivre très-estimé, quantité de fruits, & un arbre appelé l'arbre triste, à cause qu'il pousse des fleurs odoriférantes pendant la nuit, qui séchent au premier rayon du soleil. Cette île, où les Hollandois ont quatre forteresses, & les Anglois quelques comptoirs, est habitée par des noirs presque tous Mahométans, de mauvaise foi, sanguinaires, trompeurs, rusés & orgueilleux. Elle est divisée en plusieurs royaumes, dont le principal est celui d'Achem, qui comprend la moitié de l'île: les sujets de ce Roi sont bons guerriers & fort actifs; il mit en mer en 1616 contre les Portugais, une flotte de 200 vaisseaux, avec 60 galères qui portoient 60 mille hommes. L'usage du pays est de ne faire mourir personne pour vol, mais à la première fois, on coupe le poignet de la main droite, & à la seconde, on coupe l'autre & quelquefois un pied. L'on y remarque:

da
de
ne
de
de
gl
fon
de
mil
Lon
J
très-
L
cupe
M
me d
PA
me d
PE
me de
Pu
elle r
royau
une m
qu'ils
(D
séparé
la Son
elle est

(*De Paris 3890 lieues*) *ACHEM*, ville dans l'île Sumatra, capitale du royaume de même nom; située dans une belle plaine, sur le bord d'une rivière à demi-lieue de la mer; il y a un port toujours couvert de vaisseaux Chinois, Hollandois, Anglois, &c. Elle a près de huit mille maisons à un seul étage, qui sont couvertes de cocos, & un château bien fortifié au milieu de la ville où le Roi fait sa résidence. Long. 113-30, lati. 5.

Jambi, ville maritime & petit royaume très-commerçant.

Lampon, ville où les habitans ne s'occupent que de brigandage & de meurtre.

MENANGABO, ville capitale du royaume de même nom.

PALIMBUAN, ville capitale du royaume de même nom.

PEDIR, ville capitale d'un petit royaume de même nom.

Pulovai, île près de celle de Sumatra: elle n'est habitée que par les exilés du royaume d'Achem, qui ont ordinairement une main ou deux coupée, suivant le crime qu'ils ont commis.

(*De Paris 4000 lieues*) *Ile de Java*; séparée de celle de Sumatra, par le détroit de la Sonde, a 210 l. de long, sur 40 de large; elle est composée de plusieurs royaumes;

& possédée en partie par les Hollandois ; ils y ont plusieurs forts , qui les rendent pour ainsi dire les maîtres de toute l'île , puisque le reste est occupé par différens Princes , & par l'Empereur de Mataran qui n'y règnent que sous leur protection ; les Hollandois y professent leur religion , & les naturels du pays , celle de Mahomet , qui leur a été apportée par un Arabe , dont le tombeau est en grande vénération parmi eux : le terroir de l'île est très-fertile ; il produit du ris , du poivre , du sucre , du benjoin & quantité de drogues ; il y a des mines d'or , d'argent , de cuivre , des diamans , des émeraudes & des rubis ; l'on y trouve de la volaille , du gibier , & beaucoup d'autres animaux domestiques : on y remarque :

BANTAM , grande & forte ville , capitale du royaume de même nom : elle a un port ; les Hollandois y font un grand commerce de poivre ; les habitans sont de la religion Mahométane , y vont tous pieds nus , & marient leurs enfans dès l'âge de huit à neuf ans ; les femmes y sont très-propres. Elles ont une Princesse particulière pour juger leurs différends. Long. 123-30 , lati. 6-20.

Mataran , Empire de la partie orientale de l'île de Java , divisé en douze Provinces ,

ec
rit
les
fo
rit
do
ce
qui
ave
de
par
dées
gime
hum
jama
yeux
roge.
Jap
un bo
des I
Maho
lubriq
BA
ville ,
Baj
de toi
bon pe
Tub
ville :
part..
Tom

ces dont cinq dans les terres, & sept maritimes; elles sont toutes très-fertiles en ris; les Vicerois qui les gouvernent peuvent fournir en peu de temps à l'Empereur quantité de troupes, mais qui ne sont pas redoutables ne sachant pas l'art-militaire: ce Monarque fait sa résidence à Cartajoura, qui est la ville capitale, dans un palais avec quatre femmes & un grand nombre de concubines; il y est gardé jour & nuit par 10 mille femmes, qui sont commandées par des Officiers comme dans les Régimens: les Seigneurs de la Cour sont si humbles devant lui, qu'ils n'y paroissent jamais que prosternés, sans oser lever les yeux, ni parler que lorsqu'il les interroge.

Japare, ville très-commerçante: elle a un bon port où abordent toutes les nations des Indes; les habitans sont presque tous Mahométans, les femmes y sont laides & lubriques.

BALAMBUAN, commerçante & forte ville, capitale d'un pays de même nom.

Bassarvan, ville où l'on fait quantité de toiles de coton. *Sidaie*, (forte ville, bon port).

Tuban, forte, commerçante & belle ville: elle a son Roi particulier, & un port.

BALI, ville capitale de l'île & royaume de même nom, l'île a 14 lieues de circuit, elle est située au levant de celle de Java, le Roi qui la gouverne est idolâtre ainsi que ses sujets, qui sont noirs & belliqueux: lorsque le Roi, qui se fait rarement voir, meurt, on brûle sur son bucher, celles de ses femmes qu'il chérissoit le plus: cette île très-peuplée, produit quantité de ris, toutes sortes de fruits & des mines d'or.

Madura, île entre celles de Java & de Borneo; elle a son Roi particulier: la forme en est longue & le terroir fertile, sur-tout en ris.

(*De Paris 4370 l.*) **Ile Borneo**, île au nord de Java de 200 l. de long, sur 190 de large; les Portugais la découvrirent en 1526; elle contient plusieurs Royaumes peu connus; les Hollandois ont quelques places sur les côtes où ils font presque tout le commerce de cette île: elle est occupée par des noirs Mahométans que l'on appelle Malais; le dedans du pays est habité par des Païens superstitieux, que l'on nomme Beajours; ces peuples vivent entr'eux dans une grande union, mais ils sont opprimés par les Malais: le terroir de l'île Borneo produit quantité de ris, fruits, poivre, café, cire; il y a des mines d'or, de très-beaux diamans, de grandes forêts où on

trouve des bois propres pour la construction des vaisseaux. Entre les animaux sauvages que l'on y voit, il y en a une espèce que les Voyageurs ont pris pour des Sauvages-nains, à cause qu'ils approchent fort de la figure humaine; jusqu'à présent on n'a pu réussir à en apprivoiser pour en amener en Europe.

BORNEO, grande ville bien peuplée; bâtie sur pilotis, & capitale de l'île de même nom: elle est située dans un marais sur sa côte septentrionale. Elle a un port commode & très-fréquenté. Long. 129-50, lati. 4-55.

Pulo-Timont, île assez grande, située sur la côte orientale de la presqu'île de Malaca: elle produit quantité de Betel, dont les Javans font un grand commerce: ses vallées sont agréables & ses montagnes couvertes de bois.

Pulo-Condor, îles au nombre de 8 ou 10 dont il n'y a que la plus grande d'habitée: celle-ci a 4 l. de long; on y trouve un village & un baie: elle est située à 15 l. au midi de Camboye.

Pulo-Canton, île vis-à-vis de Falin, sur la côte de la Cochinchine.

Hainan, île de 50 l. de long, sur 40 de large: elle est située entre le golfe de la Cochinchine & la province de Quan-

ton : cette île appartient en partie aux Chinois , qui en occupent les côtes , l'intérieur du pays est habité par des Sauvages dépendans : il y a des mines d'or & d'argent , des pierres d'azur dont on fait la porcelaine ; le terroir en est fertile & l'eau mal-saine.

Pater-Noster , île très-peuplée , & située au midi de celle de Célèbes : elle est ainsi nommée à cause des rochers qui l'environnent & se suivent comme des grains de chapelets ; le terroir y est fertile en grains & en fruits.

Célèbes , grande île à l'orient de Borneo de 200 l. de long , sur 70 de large ; elle est située sous l'équateur qui la partage en deux royaumes , celui de Célèbes & celui de Macassar : le terroir en est fertile en ris , cacao , fruits & bétail ; ses habitans , autrefois Anthropophages , sont aujourd'hui Mahométans.

Macassar , grand Royaume , qui comprend la partie méridionale de l'île de Célèbes ; il est situé sous la Zone-Torride , où les chaleurs seroient insupportables si l'air n'étoit rafraîchi par les vents du nord , & des pluies qui tombent avant & après les pleines-lunes. Ce pays est si fertile que l'on y trouve des fruits mûrs dans toutes les saisons ; l'on y recueille des cannes de sucre , du betel & du poivre ; les montagnes abondent en mines d'or & d'argent ,

& en
Indes
& de

Le
profe
sont g
assez
causes
vent
ont u
enfants
dans d
loter ,
nez pl
diverse

MAC

pitale
près l'e
dans un
port , u
sa résid
les mai
des col
les , qu
retirer ,
suivent
me des
gés de
les a tou
Sang

& en belles pierres ; ce qui est rare dans les Indes : on y trouve une quantité de singes & des serpens d'une grosseur prodigieuse.

Les Macassarois gouvernés par un Roi, professent la religion Mahométane ; ils sont grands, très-guerriers, forts, robustes, assez spirituels, plaident eux-mêmes leurs causes sans Avocats, ni Procureurs, suivent rigoureusement la loi du talion : ils ont un grand respect pour le mariage, les enfans qui naissent, sont mis tout nuds dans des paniers d'osier sans les emmailoter, c'est une beauté chez eux d'avoir le nez plat, & de grands ongles peints de diverses couleurs.

MACASSAR, grande & forte ville, capitale du Royaume de même nom ; située près l'embouchure de la rivière Macassar, dans une belle plaine fertile. Elle a un bon port, un palais bâti en pierres, où le Roi fait sa résidence, plusieurs belles mosquées : les maisons sont toutes de bois bâties sur des colonnes ; on y monte avec des échelles, que les habitans ont grand soin de retirer, de crainte que les chiens ne les y suivent, à cause qu'ils les regardent comme des animaux impurs, & se croient obligés de se purifier lorsqu'il y en a un qui les a touché. Longitude 137-30, lati. 5.

Sanguin, royaume de l'île Célèbes.

Bouton, île située au sud-est de celle de Célèbes; Callas-Ugung en est la capitale. Elle dépend d'un Prince Indien.

Gilolo, de 60 l. de long; est située au levant des Moluques; ses habitans, assez bienfaits, sont cruels & farouches; le terroir en est fertile en ris.

Machian, île de 7 lieues de circuit, l'une des Moluques & la plus fertile.

Motir, île de 4 l. de circuit, l'une des Moluques.

Calamianes, île entre celle de Borneo & les Philippines.

(*De Paris 4700 l.*) *Iles Philippines*, ces îles au nord de l'île Célèbes, sont en si grand nombre que l'on en compte jusqu'à 1200. Les principales sont celles de Manille, de Mindora, Leyle, Mindanao, Paragna, Ibabao, Sebu, Panai, Bool & l'île des Noirs. Elles s'étendent en longitude depuis le 133 degré jusqu'au 147, & en latitude septentrionale, depuis le 3 degré jusqu'au 19 & sont situées dans la mer des Indes, au-delà de la presqu'île orientale, dans l'Archipel de S. Laurent, sous la Zone-Torrïde; l'air y est chaud, humide & mal-sain; il y a souvent des tremblemens de terre & des ouragans si grands qu'ils déracinent jusqu'aux plus grands arbres; cependant le terroir est fertile en tout ce qui est nécessaire à

la
mi
ver
l'an
Les
d'o
ave
qua
ché
plu
cam
vach
Pon
les.
en 1
elles
diens
Espa
natio
nom
ils co
Mi
a env
une d
Manil
gables
de fru
Elle a
y péc
ses ha

la vie ; l'on trouve dans ces îles des fruits mûrs en toutes saisons , des arbres toujours verts qui portent deux fois l'année , de l'ambre-gris , du coton , des épiceries , &c. Les montagnes y sont remplies de mines d'or , les rivières en charient beaucoup avec le sable : il y a dans les forêts une quantité de gibier , de cerfs , de sangliers , de chèvres sauvages , de très-grands singes , & plusieurs animaux inconnus en Europe ; les campagnes y nourrissent un grand nombre de vaches , les buffles sauvages y sont communs ; l'on pêche sur les côtes une quantité de perles. Les Philippines ont été découvertes en 1520 , par Magellan qui y fut tué : elles sont habitées en partie par des Indiens de toutes sortes , & en partie par les Espagnols qui en ont 40 sous leur domination , & les nommèrent Philippines du nom de Philippe II , sous le règne duquel ils commencèrent à s'y établir en 1564.

Mindanao , île de figure triangulaire qui a environ 300 lieues de circuit ; c'est une des Philippines & la plus grande après Manille ; l'on y compte 20 rivières navigables ; le terroir abonde en toutes sortes de fruits , la canelle y vient naturellement. Elle a des mines d'or & de soufre ; l'on y pêche de très-belles perles sur ses côtes ; ses habitans qui passent pour être perfides ,

font en partie Mahométans & les autres idolâtres : on y trouve des Sauvages noirs qui vont tout nus ; Mindanao sur la côte orientale en est la capitale.

Samar ou *Tandaie*, île d'environ 130 l. de circuit & l'une des Philippines ; elle n'est séparée de celle de Luçon, que par le détroit de Saint-Bernardin ; ses plaines sont fertiles & ses montagnes escarpées.

Pulaon, île au couchant des Philippines, gouvernée par un Roi qui est vassal de celui de Borneo ; le terroir en est fertile en ris, cannes de sucre, cocos, gingembre & excellentes figes.

(*De Paris 4750 lieues*) *Iles nouvelles Philippines* ou *Palaos* : ces îles au nombre de 37 forment un bel Archipel : elles furent découvertes par hazard au commencement de ce siècle dans la mer des Indes, entre les Moluques ; les anciennes Philippines & les Marianes. Elles sont extrêmement peuplées par des Sauvages qui vont moitié nus, se nourrissent d'oiseaux & de poissons, n'adorent aucune idole & ne paroissent avoir aucune connoissance de la Divinité ; chaque île obéit à son Chef qui est dépendant d'un Roi de tout le pays. Il y en a une qui n'est habitée que par des femmes ; les hommes les vont voir dans certain tems de l'année, ils laissent les filles

fil
av
ver
des
cep
Mu
cell
rans
fans
M
nes
tude
maît
aucu
Li
pales
Saxur
ve de
tres au
l'on y
Sax
près d
gitude
princi
appell
terroir
découv
Sax
l'une d
Ton

filles auprès de leurs mères, & rapportent avec eux tous les garçons.

Pays, îles aux nombre de 32, découvertes en 1697, situées au midi de celles des Mariannes, toutes bien peuplées excepté trois qui ne sont point habités : la Murec, qui est la plus considérable : est celle où le Roi fait sa résidence ; les habitans y sont doux, assez bien-faits, mais sans aucune religion.

Mariannes, îles à l'orient des Philippines depuis le 10 jusqu'au 20 degré de latitude septentrionale, chaque famille y est maîtresse de ses actions & n'est soumise à aucun Prince.

Liquois, îles au nombre de six principales : elles sont situées au sud-ouest de Saxuma, dont elles dépendent : l'on y trouve de grandes coquilles, qui servent de vitres aux Japonois ; elles sont si fertiles que l'on y fait jusqu'à deux récoltes par an.

Salomon, grand nombre d'îles, situées près de la Ligne, vers le 185 degré de longitude, entre lesquelles on en compte 18 principales ; la plus connue est celle que l'on appelle Isabelle ; l'air en est tempéré & le terroir fertile en fruits & bétail : ces îles furent découvertes en 1567, par Alvaro de Mendoza.

Santa-Cruz, île de 100 l. de circuit & l'une des plus de considérables de Salomon.

A S I E

APPARTENANTE AUX PUISSANCES
DE L'EUROPE.

ASIE HOLLANDOISE
OU EN PARTIE.

*Villes appartenantes aux Hollandois dans
la presqu'île orientale des Indes.*

P*ALIACATE* ou *Paleacate*, ville dans le royaume de Carnate: elle est sur la route de Masulipatan à Gadivot, & défendue par le fort de Gueldres: cette ville est très-commerçante; l'on en apporte de beaux mouchoirs rouges qui portent son nom.

Negapatan, forte ville dans le royaume de Tanjaour, à 22 l. au midi de Pondichéri: cette ville est très-peuplée & fort commerçante; elle fut bâtie par les Portugais qui en ont été les maîtres jusqu'en 1658.

Barcelor, ville dans le royaume de Canara, entre Goa & Mangalor: elle a un bon port, où l'on fait un commerce de poivre & de ris.

COULAN, forte ville appartenante aux Hollandois, capitale d'un petit royaume

de
Co
hab
tier
C
me
bar
166
une
T
où l'
ve le
toute
rent

I

(Z
la me
au mi
grand
de Cé
Gilolo
Tidor
quanti
couver
furent
ensuite
par les
ceux-ci

de même nom , située à 22 l. au midi de Cochin : elle a un port ; le Royaume est habité par des idolâtres , mêlés de Chrétiens de saint Thomas.

GRANGANOR , ville capitale du Royaume de même nom , sur la côte de Malabar ; les Hollandois l'ont fortifiée depuis 1662. Le Roi a été obligé de se retirer dans une autre ville.

Tutecoyn , ville sur la côte de Maduré où l'on vend quantité de perles : l'on y trouve les plus habiles pêcheurs de perles de toutes ces contrées. Les Hollandois la prirent aux Portugais en 1659.

Iles appartenantes aux Hollandois

ou en partie.

(*De Paris 4750 l.*) *Moluques* , îles de la mer des Indes ; situées sous la Ligne , au midi des Philippines : on les divise en grandes & petites ; les grandes sont celles de Célèbes ou Macassar , Ceram , Timor , Gilolo ; les petites sont celles de Ternate , Tidor , Bachian , Motir , Machilan & quantité de plus petites : elles furent découvertes par Magellan en 1520. Ces îles furent autrefois fournies aux Espagnols , ensuite aux Portugais , qui en furent chassés par les Insulaires soutenus des Hollandois ; ceux-ci en sont presque les maîtres par les

forts qu'ils y ont fait bâtir ; ils en font tout le commerce , & y tiennent assujettis les trois Souverains de qui elles dépendent : les arbres sont toujours verts ; le terroir en est abondant en cloux de giroffles , muscades & autres épiceries : on y trouve un arbre semblable au palmier , avec l'écorce duquel on fait du pain , & dont les branches tendres donnent une liqueur qui sert de vin. Il y a quantité de couleuvres d'environ 30 pieds de long , qui ne sont point venimeuses , des crocodilles de mer qui se laissent prendre à la main & d'autres très-dangereux. Les habitans de ces îles sont doux , actifs , robustes , affables aux étrangers ; mais intéressés ; leur religion est la Mahométane ou l'idolâtrie.

AMBOINE , ville capitale de l'île de même nom ; elle a de belles rues , plusieurs hôpitaux & un hôtel-de-ville très-beau. L'île est une des Moluques , & a environ 16 l. de circuit ; les Portugais la découvrirent en 1515 , les Hollandois la prirent en 1603 : elle est défendue par un château où il y a toujours forte garnison ; le terroir en est fertile en cloux de giroffles ; ses habitans sont les naturels du pays , & des Hollandois.

Bachian , île qui est une des Moluques ; elle appartient aux Hollandois , les-

qu
des
dép
for
&
plus
ven
pays
& t
le te
tes
abor
poiss
G
mer
capit
M
dans
T
des M
Tern
les H
forts
assez
tes de
& en
appel
pée ,
boire.

quels y ont un fort; le terroir en est fertile.

Ternate, île de de 6 l. de circuit, l'une des Moluques, gouvernée par un Roi qui dépend des Hollandois: ses habitans sont fort adroits à tirer de l'arc, très-fainéans, & ne travaillent que pour se donner les plus pressantes nécessités de la vie; ils suivent la religion Mahométane; l'air de ce pays qui est sous la Ligne, est très-chaud & sec, ce qui y cause plusieurs maladies; le terroir quoique montagneux produit toutes sortes de fruits & du tabac; les bois abondent en gibier, & la mer en est très-poissonneuse.

Gammalamme, considérable ville sur la mer, appartenante aux Hollandois: elle est capitale de l'île Ternate.

Malaye, forte ville aux Hollandois, dans l'île Ternate.

Tidor, île de 7 l. de circuit, & l'une des Moluques, située au midi de celle de Ternate. Elle a son Roi particulier; mais les Hollandois en sont les maîtres par les forts qu'ils y ont fait bâtir: l'air en est assez sain, & le terroir fertile en toutes sortes de fruits, sur-tout en cloux de girofle & en noix muscades; l'on y trouve un arbre appellé *apilaga*, dont l'écorce étant coupée, donne une quantité d'eau bonne à boire.

Ceram, île de 56 l. de long, sur 16 de large, l'une des Moluques, située au couchant de la nouvelle Guinée: elle est occupée en partie par les Hollandois qui y ont des forts & des négrieres; l'autre partie appartient au roi de Ternate; ce dernier professe la religion Mahométane ainsi que ses sujets.

Timor, île de 60 l. de long, sur 15 de large, où les Hollandois ont un fort; elle est située au midi des Moluques, & au levant de l'île de Java; l'on en tire quantité de miel, de cire & de bois de Sandal.

Banda, îles aux nombre de sept, du nom de la plus grande, qui est aussi la plus fertile; les Hollandois y ont plusieurs forts. Ces îles sont les seules qui produisent le macis & les noix muscades; elles sont situées à 6 l. de celle de Ceram, 30 sud-est d'Amboine, vers le 4 degré 40 minutes de latitude méridionale; les tremblemens de terre y sont fréquens; l'air n'y est pas sain; ses habitans sont belliqueux.

Nera, île de la figure d'un fer à cheval, qui à 3 lieues de long, sur une de large; c'est une de celles de Banda; les Hollandois y sont les maîtres du fort de Naf-fau; le terroir en est fertile en noix muscades & en fruits; l'on y trouve quantité de


serpens qui ne sont pas venimeux, des perroquets & autres oiseaux; la capitale qui porte le même nom, est une ville très-peuplée & assez considérable.

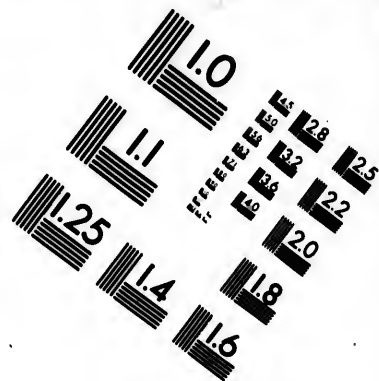
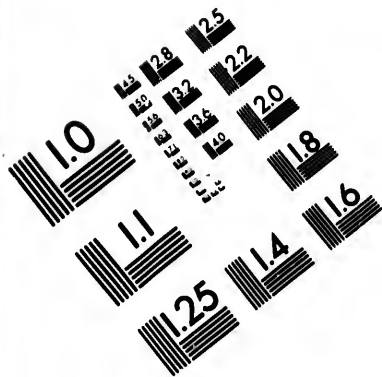
Ceilan, île, voyez page 154.

Canelle, vaste pays, autrefois royaume de Cota, dans l'île de Ceilan; il renferme plusieurs cantons, dans lesquels l'on compte cinq villes sur les côtes, plusieurs forts & quantité de ports appartenant aux Hollandois, le reste est sous la dépendance des Insulaires. La principale richesse de cette contrée consiste dans les arbres qui portent la canelle la meilleure du monde, laquelle y croît avec tant d'abondance & si vite, que si on étoit un an sans élâguer, on ne pourroit plus passer dans les chemins où ils sont plantés; on y trouve aussi quantité de mines de pierres précieuses, comme rubis, topases, saphirs & autres.

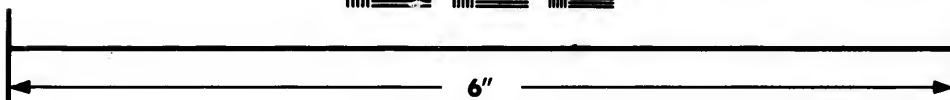

BATICALO, ville capitale du Royaume de même nom, dans l'île de Ceilan; elle est située dans sa partie orientale, à l'embouchure de la rivière de Paligam, où elle a un port; les Hollandois possèdent une partie de ce Royaume depuis qu'ils en ont chassé les Portugais.

Colombo, belle & très-forte ville, appartenante aux Hollandois, sur la côte





**IMAGE EVALUATION
TEST TARGET (MT-3)**



**Photographic
Sciences
Corporation**

23 WEST MAIN STREET
WEBSTER, N.Y. 14580
(716) 872-4503

0
E 28
E 32
E 22
E 20
E 18
6

10
E 28
E 32
E 22
E 20
E 18

occidentale de l'île de Ceilan : elle a une citadelle & trois forts.

Galle, forteresse de l'île de Ceilan, appartenante aux Hollandois : elle est située sur un rocher, dans un beau terroir fertile, où l'on voit quantité de fourmis blanches.

JAFANAPATAN, forte ville, capitale d'un petit Royaume bien peuplé appartenant aux Hollandois, dans l'île de Ceilan ; les habitans y sont riches, le terroir fertile.

Manar, île appartenante aux Hollandois ; elle comprend plusieurs gros bourgs très-peuplés, & n'est séparée de l'île de Ceilan que par un canal fort étroit.

Malaca, presqu'île, située au midi du royaume de Siam : elle s'étend à environ 270 l. le long de la côte, & comprend les royaumes de Ligor, de Patane, d'Ihor, de Malaca, de Pera, de Pahan & de Queda ; les habitans de ces pays parlent une langue qui passe pour la plus agréable de toutes celles de l'orient. Le détroit de Malaca qui communique au golfe de Bengale, est situé entre la presqu'île de Malaca & l'île de Sumatra.

MALACA, grande, commerçante & forte ville, capitale du royaume de même nom ; située sur le détroit de Malaca ; cette ville

appartenante aux Hollandois depuis 1640. qu'ils la prirent aux Portugais, est fournie de toutes les plus belles marchandises que l'on puisse trouver au Japon & à la Chine; ses habitans sont mêlés d'Hollandois, de Portugais, de Chinois & de Mores. Elle a un bon port très-fréquenté & une forteresse; ses maisons sont bâties en bois. Long. 119-45, lati. 2-12.

Pulo-Dinding, petite île près du continent de Malaca: elle a un bon havre & un fort; les Hollandois, à qui elle appartient, en tirent de bel étain; son terroir est fertile en ris.

Sumatra, île, voyez page 158.

Bancalis, considérable ville de l'île Sumatra, dans le royaume d'Achem; les Hollandois y ont un fort & y font un grand commerce.

(*De Paris 4030 l.*) *Banca*, île de 30 l. de long, sur 10 de large; située entre celles de Sumatra & Borneo; elle appartient aux Hollandois, qui y ont un fort & y font un commerce considérable.

Java, île, voyez page 159.

(*De Paris 4100 l.*) *Batavia*, grande; belle, riche & forte ville de l'île de Java; bâtie par les Hollandois en 1619; ils en ont fait le centre de leur commerce aux

Indes , & la résidence du Conseil souverain , d'où dépendent les Gouverneurs , des forts , des places , & où l'on juge les criminels à être poignardés. Quoique cette ville soit très peuplée , les vivres y sont à bon marché : elle a des rues tirées au cordeau , avec des canaux au milieu & des arbres des deux côtés ; les édifices publics en sont magnifiques ; l'on y voit aborder un nombre prodigieux de toutes sortes d'étrangers , sur-tout des Chinois , pour y faire un grand commerce , en or , argent , diamant , porcelaines , thé , ivoire , soie , coton , étoffes , épiceries , cuivre rouge , &c. avec lesquels ils font des échanges pour des marchandises de l'Europe. Long. 124-30 , lati. 6-10.

Borneo , île , voyez page 162.



A
L
sur
la p
Esp
le t
vag
trou
chev
C
trion
les
font
com
bou
(
ville
appe
cette
ne la
sons
des t
vêch
cieux
com

A S I E E S P A G N O L E
O U E N P A R T I E.

LUÇON, île de 60 lieues de long ; sur 40 de large , la plus considérable & la plus septentrionale des Philippines ; les Espagnols en firent la conquête en 1571 ; le terroir en est fertile en ris , canelle-sauvage , coton , cire , cacao , soufre : on y trouve des mines d'or , des buffles , de bons chevaux , des vaches & du gibier.

Cagayan , province de la partie septentrionale de l'île de Luçon ; ses habitans les uns Idolâtres & les autres Chrétiens , sont très-laborieux ; les abeilles y sont si communes que les pauvres y brûlent de la bougie.

(*De Paris 4644 l.*) **MANILLE** , forte ville , capitale de l'île de même nom , que l'on appelle aussi Luçon son climat est très-chaud : cette ville où le Viceroi fait sa résidence , ne laisse pas d'être jolie , quoique les maisons n'y soient bâties qu'en bois , à cause des tremblemens de terre. Elle a un archevêché , de belles églises , un port très-spacieux & très-fréquenté , où l'on fait un commerce considérable avec les Chinois

& différentes nations , sur-tout en épiceries , soieries , mouffelines & toiles de coton ; les Anglois l'ont rançonnée en 1762. Longitude 141, latitude 14 - 30. Le soleil s'y lève aux plus longs jours , à 5 h. 31 min. & s'y couche à 6 heur. 29 min. les plus courts jours y font de 11 h. 12 m. sans le crépuscule. Différence d'heure avec Paris 8 heur. 9 min.

Caceres de Camerinha , ville appartenante aux Espagnols , dans l'île de Luçon : elle a un évêché suffragant de Manille.

Nuevasegovia , ville de la partie septentrionale de l'île de Luçon : elle a un fort & un évêché.

Masbat , île de 30 l. de circuit ; c'est une des Philippines ; elle a des ports très-commodes : on trouve de l'ambre-gris sur ses côtes.

Mindora , île longue , qui a 60 l. de circuit , c'est une des Philippines ; elle est située à 18 l. de Luçon ; il y a beaucoup de montagnes qui abondent en toutes sortes de fruits & en palmiers ; les Idolâtres qui l'habitent en tirent quantité de cire , avec laquelle ils paient tribut aux Espagnols.

Panai , île de figure triangulaire , qui a 100 l. de circuit ; son grand nombre de rivières la rend la plus fertile des Philippi-

nes
peu
par
ont
pin

L
me
tuée
baie
rivie
la n
beau
nes
port
fort
Jésu
& l
L
tuga
non
n'ef
aut

nes ; l'on y recueille quantité de ris , mais peu de grains : elle a 14 paroisses dirigées par les Augustins , & une maison de Jésuites.

Paragoya , grande île où les Espagnols ont un fort ; elle est située entre les Philippines & la mer de Borneo.

*ASIE PORTUGAISE
OU EN PARTIE.*

DAMAN , grande & forte ville maritime , appartenante aux Portugais ; elle est située au midi , à l'entrée du golfe de Cambaïe , à 20 l. de Surate & 75 de Goa ; la rivière de Daman la partage en deux villes ; la nouvelle est bien bâtie : elle a de très-beaux jardins , elle est defendue par de bonnes fortifications & une forte garnison , le port entre les deux villes est défendu par un fort ; il y a un Gouverneur , une maison de Jésuites , & deux autres pour les Augustins & les Récolets. Long. 90-10 , lati. 21-5.

Diu , forte ville appartenante aux Portugais , & située dans une île de même nom , au royaume de Guzarate : cette ville n'est plus si commerçante qu'elle le fut autrefois.

(*De Paris 1797 l. & par mer 3839 l.*)

GOA, grande & forte ville, située dans la presqu'île de l'Inde en deça du Gange, est resserrée entre des montagnes, dans une île de 8 l. de circuit, où il y a quantité de villages. Cette ville, la plus considérable de toutes celles que les Portugais ont dans les Indes orientales, n'est plus si belle qu'elle l'étoit autrefois; son port un des plus beaux de l'Asie, n'est plus si fréquenté: il y a une inquisition très-sévère, un archevêché qui a la Primatie de toutes les Indes, & un Viceroi. Entre les beaux édifices: on remarque le palais du Viceroi, celui de l'Inquisiteur & plusieurs belles églises. Long. 91-25, lati. 15-31. Le soleil s'y lève aux plus longs jours, à 5 heur. 30 min. & s'y couche, à 6 heur. 30 min. Différence d'heure avec Paris 4 heur. 45 m. 40 sec.

Bardes, île appartenante aux Portugais, située au nord de Goa, à l'embouchure de la Mandoa; elle est très-peuplée & abonde en cocos.

Salsette, île de 7 l. de long, sur 5 de large: elle est séparée de la terre-ferme par un étroit canal, sur la côte du royaume de Decan. Elle dépend des Portugais; le terroir en est fertile en ris, cannes de sucre & fruits.

Baçaim, ville appartenante aux Portu-

gais, dans le royaume de Visapour; elle est située à 18 l. au midi de Daman, & 80 au nord de Goa; il y a un port.

Chaul, forte & considérable ville très-commerçante, appartenante aux Portugais; elle est située à 2 l. de la mer sur les côtes de Malabar; l'on trouve dans son voisinage une ville de même nom, appartenante aux naturels du pays, où l'on fait aussi un commerce assez considérable.

Dabul, ville appartenante aux Portugais, dans le royaume de Visapour; elle est située à 2 l. de la mer & 3 de Chaul; son principal commerce consiste en sel & poivre.

San-Thomé, ville contiguë à celle de Meliapour dans le royaume de Carnate: elle appartient aux Portugais; ses habitans sont un mélange d'Arméniens & de Portugais; ces derniers y ont un Evêque suffragant de Goa.

Macao, forte ville avec un beau & bon port; elle fut bâtie par les Portugais; lesquels y administrent la justice en payant un tribut aux Chinois: elle est située dans la province de Quanton, au département de la ville de Quencheu, sur la pointe d'une île: cette ville, autrefois très-riche, est devenue moins considérable depuis qu'elle ne

commerce plus avec le Japon. Long. 130
lati. 22-12.

ASIE ANGLOISE
OU EN PARTIE.

BOMBAIN, île appartenante aux Anglois, dans le royaume de Visapour; l'air en est mal-sain & le terroir fertile en coco; les Catholiques & les Idolâtres y exercent librement leur religion.

Madraſt ou *Madrapatan*, grande & belle ville appartenante aux Anglois, qui en tirent de grandes richesses par son grand commerce; elle est située à une lieue de San-Thomé, & 24 au nord de Pondichéri. Cette ville, divisée en trois parties où l'on compte 100 mille habitans, est défendue par le fort Saint-George, les François s'en emparèrent en 1746. Long. 98-8, l. 13-13.

Saint-David, fort appartenant à la Compagnie Angloise des Indes orientales, laquelle y fait un grand commerce; il est situé à 4 l. au midi de Pondichéri.



ASIE

(
Po
une
situ
du
des
une
l'on
à c
Eur
pou
qu'e
une
étran
Cett
men
Inde
ils l
Ang
Dup
siège
prire
la pl
bleau
T

ASIE FRANÇOISE
OU EN PARTIE.

(*D*E Paris 1902 l. par mer 3924 l.)
Pondicheri ; avant la dernière guerre, c'étoit une belle ville, défendue par un bon fort, & située sur la côte de Coromandel, en deça du Gange au royaume de Gingi. Elle avoit des rues tirées au cordeau, dont quelques-unes avoient de belles allées d'arbres, où l'on voyoit des Tisserans qui travailloient à ces belles toiles de coton si estimées en Europe, des maisons bâties en briques, pour les Européens, & d'autres qui n'étoient qu'en terre, pour les Indiens; on y trouvoit une maison pour les MM. des Missions étrangères & un couvent de Capucins. Cette ville, qui étoit le plus bel établissement de la France pour la Compagnie des Indes, fut prise par les Hollandois en 1693, ils la rendirent à la Paix de Riswick; les Anglois l'assiègerent en vain en 1748, M. Dupleix, gouverneur, leur en fit lever le siège après 40 jours de tranchée; mais ils la prirent & la rasèrent en 1761: ils ont rendu la place à la France, par la Paix de Fontainebleau du 3 Nov 1762. Lo. 98-7, la. 11-16.

Tome II.

Q

Le soleil s'y lève aux plus longs jours à 5
 heur. 36 min. & s'y couche à 6 heur. 24
 min. les plus courts jours y sont de 11 h.
 24 minut. sans le crépuscule. Différence
 d'heure avec Paris 5 h. 8 m. 28 sec.

Route par terre de Paris à Pondicheri.

On prend la route de Paris à Constanti-
 nople, page 10, de Constantinople 587 l.
 à Diarbekir 837, Bagdad 997, Bassora
 1097, Bander-Abassi 1297, Mecram
 1422, Goa 1797, Pondicheri 1902 l.

Route par mer de Paris à Pondicheri.

On prend la route de Paris à l'île de Bour-
 bon, page 92, de l'île de Bourbon 2994 l.
 à Pondicheri 3924 l.


Hean, ville du royaume de Tunquin,
 composée d'environ 2 mille maisons; c'est
 le siège d'un Mandarin; les François y ont
 un comptoir & un Evêque y fait sa résidence
 dans un beau palais.

Rajapour, ville sur la rivière de même
 nom, dans le royaume de Visapour, au
 nord de Goa: elle appartient aux Fran-
 çois depuis 1669; son commerce est con-
 sidérable en toiles, salpêtre & poivre; l'on
 trouve dans ses environs des forêts rem-
 plies de singes, réverés par les naturels du
 pays.



ASIE DANOISE.

TRANGUEBAR, ville appartenante aux Danois, située dans le royaume de Tanjaour, à l'embouchure de la rivière de Cavari : il y a d'assez belles maisons & une forteresse, mais les rues y sont étroites.



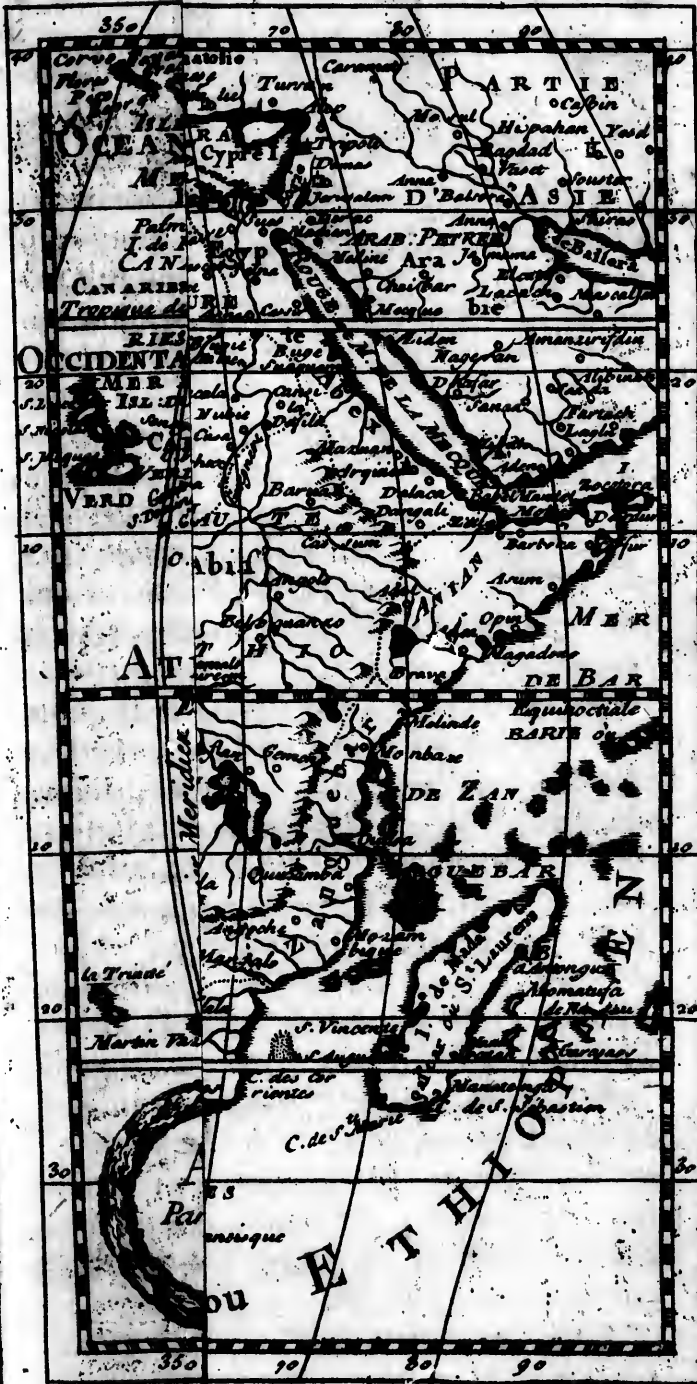


DE L'AFRIQUE.

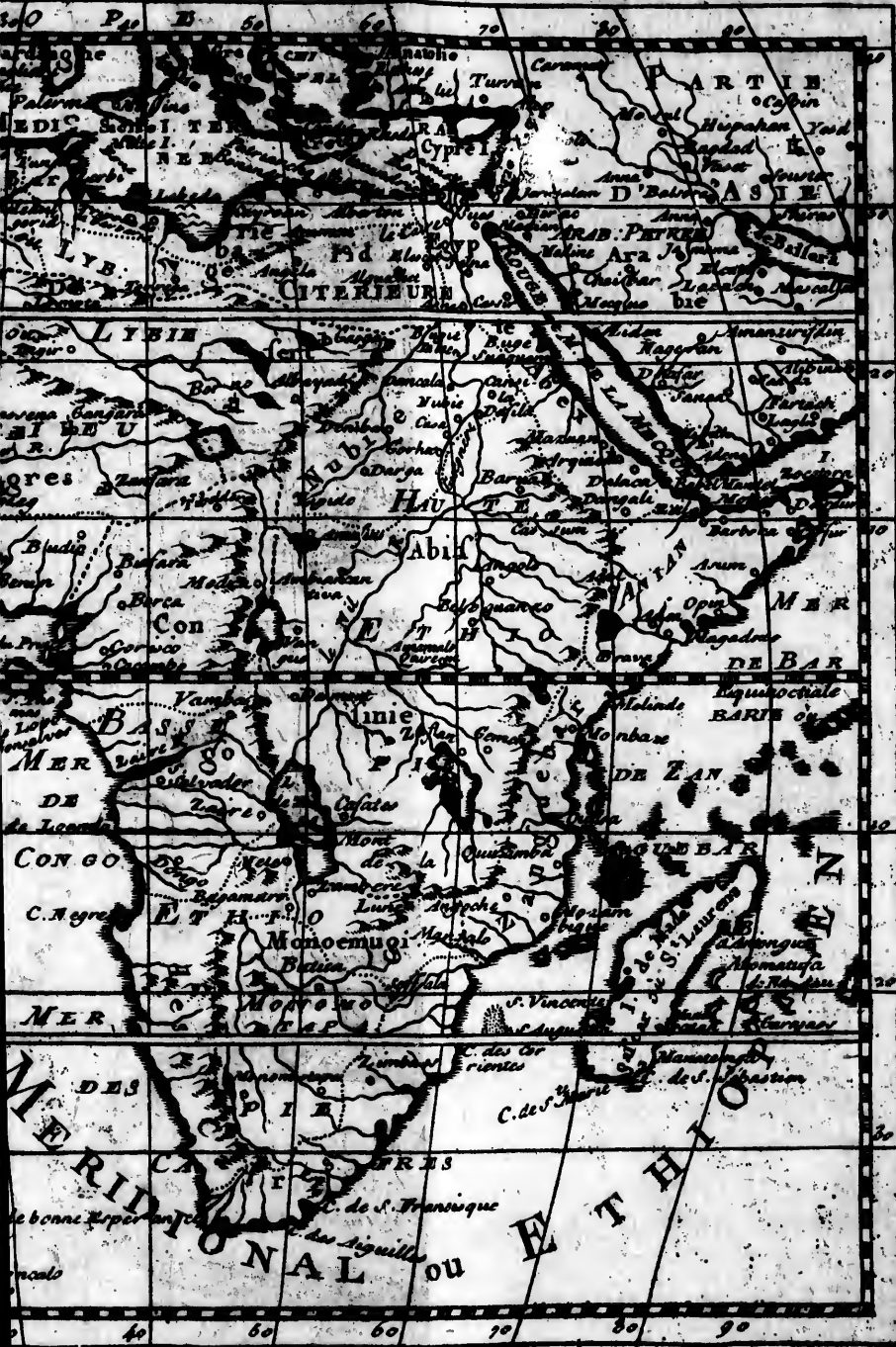



L'AFRIQUE est plus petite que l'Asie, & plus grande que l'Europe; elle a pris son nom de Melec-Afriqui, roi de l'Arabie-heureuse: c'est une des quatre grandes parties du monde: elle est environnée de tous côtés par des mers, excepté du côté de l'Asie à laquelle elle tient par l'Isthme de Suez, qui a 40 lieues de large: elle s'étend du couchant au levant depuis le 1 degré jusqu'au 71 de longitude, & depuis le 35 de latitude septentrionale jusqu'au 35 de latitude méridionale, sa grandeur est d'environ 1500 l depuis le Cap de Bonne-Espérance jusqu'au détroit de Gibraltar, & de 1300 depuis le Cap Guadarfui jusqu'au Cap Verd; ses bornes sont au levant, l'Asie; au midi, l'Océan; au couchant, l'Amérique, & au nord, l'Europe; sa situation en partie sous la Zone-Torrède, fait que l'air en est d'une chaleur extrême, sur-tout vers le milieu





petite
 que
 nom
 l'Ara-
 s qua-
 le est
 s, ex-
 e tient
 nes de
 levant
 ngitu-
 septen-
 éridio-
 500 l.
 nsqu'au
 depuis
 rd; ses
 midi,
 , & au
 ie sous
 st d'une
 milieu





où
inc
ne
des
des
des
fici
nus
nétr
rieu
font
cru
leur
çois
couv
ques
ont 3
endro
cellen
anima
des m
On
princip
rie, la
Congo
la Car
les îles
grands
ger; fe
de Bon

où l'on ne voit que des terres sabloneuses, incultes & presque point d'eau, & où on ne trouve que des lions, des autruches, des singes, des chameaux, des éléphants, des léopards, des panthères, des tigres, des bœufs marins, des crocodilles & plusieurs autres animaux & monstres inconnus qui dévorent les hommes: on a pénétré fort tard dans quelques parties intérieures de cette contrée, qui même ne nous sont pas encore connues; on l'avoit toujours crue inhabitable à cause de sa grande chaleur; mais les Portugais & ensuite les François, les Anglois & les Hollandois, y découvrirent dans le quinzième siècle quelques pays fertiles. Les côtes de l'Afrique ont 3800 lieues; on y trouve en plusieurs endroits de très-bons fruits, des dattes excellentes & des plantes merveilleuses, des animaux très-gras & d'une chair délicieuse, des mines d'or, d'argent & de sel.

On divise l'Afrique en douze parties principales, qui sont, l'Egypte, la Barbarie, la Guinée, l'Abissinie, la Nigritie, le Congo, le Monomotapa, le Monoëmugi, la Cafrerie, le Zanguebar, le Sahara & les îles qui l'entourent: on y trouve deux grands fleuves, qui sont le Nil & le Niger; ses caps les plus célèbres sont le Cap de Bonne-Espérance, le Cap de Guardafui

& le Cap Verd ; de toutes ses montagnes ; celle du Mont-Atlas , qui sépare le Biledulgerid de la Barbarie , est la plus considérable. Les mers des environs de l'Afrique sont la Méditerranée , entre l'Afrique & l'Europe. L'Océan-Atlantique à l'occident en deçà de la ligne ; & au-delà l'Océan-Méridional ou Ethiopien qui tourne à l'orient jusqu'à la ligne , la mer des Indes au delà de la ligne , & la mer Rouge qui la sépare de l'Asie.

Les Africains , sont pour la plupart noirs & les autres fort basanés ; ce que l'on attribue à la grande chaleur du soleil ; mais les Anatomistes prétendent qu'il n'en est pas la seule cause , parce qu'ils ont remarqué une liqueur noire qui se trouve entre la peau & l'épiderme des Nègres. En général ils sont robustes , d'assez belle taille , mais cruels , farouches , grossiers , sans connoissance des Arts ni des Sciences , mauvais soldats , à l'exception des Egyptiens qui sont au service du Grand-Turc , & de ceux des côtes de la Méditerranée aguerris par le commerce qu'ils ont avec les Européens.

Leurs religions principales sont le Mahométisme & l'Idolatrie ; l'on ne trouve des Chrétiens que dans l'Abissinie & dans les endroits où les Européens se sont éta-

blis
gran
mes
tie
tres
uns
La
génés
tes d
ticulti
appel
talien


Le
la ven
de Né
de mi
civette
ches ,
cire jau
de coto
chand
mes , q
péens ,
celles d

blis , quoique ce soit delà que les plus grandes lumières de l'Eglise & ses plus fermes défenseurs sortirent autrefois. Une partie des peuples habitent des villes & d'autres des cabanes; il y en a même quelques-uns qui sont toujours errans.

La langue Arabe est presque la langue générale de l'Afrique , excepté vers les côtes de Barbarie où ils en ont plusieurs particulières, dont la principale est un jargon appelé Franque, composé d'Espagnol , d'Italien & de Provençal.

Le commerce de l'Afrique consiste dans la vente que l'on y fait d'un grand nombre de Nègres pour les îles, d'indigo, de ris, de millet, de poudre d'or, de cuirs, de civette, de gommés, de plumes d'autruches, de dents d'éléphants, de quantité de cire jaune, de sucre, de tabac, de poivre, de coton, d'ambre-gris & d'autres marchandises, suivant les îles & les Royaumes, qui font des échanges avec les Européens, des productions de leur pays contre celles de l'Europe.





BARBARIE.

LA Barbarie est une grande contrée située le long des côtes de la Méditerranée & de l'Océan, qui contient les royaumes de Tripoli, d'Alger, de Fez, de Tunis, de Maroc, de Tafilet & le Désert ou le Sara; sa longueur est considérable du levant au couchant, & sa largeur très-inégale; le terroir du dedans est stérile, mais celui qui est sur les côtes est fertile en toutes sortes de grains & fruits excellens: elle est habitée par des Arabes, des Mores & des Rénégats; tous sont amateurs de richesses, belliqueux, spirituels, & les femmes d'une grande modestie; leur religion est la Mahométhane; dans le grand nombre de ses ports, l'on en remarque quatre où les marchands de l'Europe ont des magasins & un Consul de leur nation, qui sont Alger, Tunis, Tripoli & Salé; les marchandises les plus remarquables que l'on en tire, sont plusieurs sortes de grains; comme bled, orge, millet, fèves, des raisins, de l'étain, du cuivre

en

en
che
le r
& r
de

LE
des si
forme
du G
lequel
sans le
Ce
Médit
sur 60
par le
le dese
royaun
diterra
les nat
tes &
les aut
sortes
Tom

Afrique. Royaume d'Alger. 193

en barres fait en façon de brique , des chevaux , des peaux de chèvres pour faire le maroquin , de la cire, des cuirs tannés & non tannés , des plumes d'autruches & de l'ivoire.

R O Y A U M E .

D' A L G E R .

LE royaume d'Alger : c'est le plus peuplé des six de la Barbarie; il est gouverné en forme de République, sous la protection du Grand-Seigneur, qui y tient un Bacha, lequel ne peut rien résoudre d'important sans le conseil des Janissaires.

Ce pays s'étend le long des côtes de la Méditerranée, environ 160 lieues de long, sur 60 de large; il est borné au levant, par le royaume de Tunis; au midi, par le desert de Sahara; au couchant, par le royaume de Maroc & au nord, par la Méditerranée. Il est divisé en quatre parties, les naturels ont un teint basané, sont robustes & professent la religion Mahométane; les autres habitans sont mêlés de toutes sortes de nations & de différentes reli-

gions. L'air d'Alger est assez tempéré, & le terroir fertile du côté du nord; l'on y trouve des melons excellens, dont les uns mûrissent en été & les autres en hiver; & des sèps de vignes si gros qu'un homme à peine peut les embrasser, les grapes qu'ils produisent ont jusqu'à un pied & demi de long: la justice de ce royaume n'est vigoureuse que pour ceux qui font des séditions & des révoltes, quant aux autres crimes, ils sont rarement punis de mort.

Les Chrétiens que l'on y voit s'habillent à la manière de leur pays; mais leurs esclaves y portent un habit gris, avec un bonnet à la matelotte; les Turcs de distinction s'habillent de belles robes de soie ou autres étoffes à fleurs; ceux du commun, ont sur leur chemise des caleçons de toile ou de laine, avec une robe de laine-blanche à laquelle tient un capuchon; les uns & les autres portent des turbans d'une toile-claire: les femmes ont des robes faites à peu près comme celles des hommes, mais elles ont des chemises qui leur descendent jusqu'aux talons; leurs cheveux sont bouclés & leur tête couverte d'une espèce de cape; presque toutes portent des colliers, des pendans d'oreilles, des bagues & des brasselets de

pien
les
qu'e
que
les e
(
ville
ses p
d'Alg
Mino.
d'une
rien q
forme
de la
pavés
jardins
les rues
y sont
y peuv
est très-
bre de
cette vil
çois en
qui est
serve le t
lati. 36-

Treme
province

pierres précieuses; celles que l'on voit dans les rues ont la tête couverte d'un linge qu'elles agraffent sur l'estomac, de façon que l'on ne peut les reconnoître que par les esclaves qui les suivent.

(*De Paris 401 lieues*) *ALGER*, grande ville, forte, très-peuplée & connue par ses pirateries; c'est la capitale du royaume d'Alger; elle est située vis-à-vis de l'île Minorque, près de la mer, sur la pente d'une montagne: ses maisons qui n'ont rien que de très-commun, sont bâties en forme d'amphithéâtre, qui va jusqu'au bord de la mer; les dessus sont en plate-forme, pavés & couverts de terres pour servir de jardins, y prendre le frais & s'y promener; les rues par rapport aux grandes chaleurs, y sont si étroites qu'à peine deux hommes y peuvent passer de front; son port qui est très-bon, peut contenir un grand nombre de vaisseaux; on voit au milieu de cette ville, qui fut bombardée par les François en 1688, un assez beau bâtiment, qui est le palais du Bacha, où l'on conserve le trésor de la République. Long. 21; lati. 36-50.

Les autres Villes sont :

Tremecen, (grande, forte, cap. de la province de même nom). *Guagida*, (com.

196 *Afrique. Royaume de Tunis:*
en belles mules). *Tezela. Tenzegzet*, (forte);
Nedroma, (ruinée). *Calaa*, (com.). *Mar-*
saquivir, (forte, bon port). *Tenez*, (forte,
port). *Mostagan*, (forte, port). *Bugie*,
(forte, baie). *Necaus. Constantine*, (forte);
Bonne, (port).

R O Y A U M E

D E T U N I S .

LE *Royaume de Tunis*, est gouverné
en République sous la protection du Grand-
Seigneur; toute l'autorité y est partagée en-
tre un Bacha, un Bei & un Dei; il est di-
visé en huit contrées & quelques îles, qui
comprennent à peu près l'ancien état de
Carthage. Il est borné au nord & au le-
vant, par la Méditerranée; au midi; par
plusieurs peuples Arabes; & au couchant,
par le royaume d'Alger: ses habitans sont
un mélange de Turcs, de Mores, de Juifs
& de Rénégats de toutes sortes de nations;
qui s'adonnent au commerce & à la pira-
terie; le terroir en est assez fertile en grains
& en fruits.

(*De Paris 433 l.*) *TUNIS*, ancienne;

comm
royau
à 4 l.
Elle a
rues, c
mosqu
bitans
artisan
rées. C
bonnes
pereur
rent en
rendus
lati. 30

Arra
(mont
fertiles
quarré)
(île de
forte).
cienne)
(riche)
com.).
en datte

commerçante & grande ville ; capitale du royaume de Tunis , située dans une plaine à 4 l. de la mer , sur le lac de la Goulette. Elle a un port & un fort château , de belles rues , de belles places , 20 mille maisons , une mosquée magnifique , un grand nombre d'habitans , doux & civils , dont la plupart sont artisans , les femmes y sont belles & très-parées. Cette ville , où l'on fait quantité de bonnes toiles , fut prise en 1535 par l'Empereur Charles V ; les Algériens la reprirent ensuite , & enfin les Turcs s'en sont rendus les maîtres en 1574. Long. 28-26 , lati. 36-40.

Les autres Villes sont :

Arrades , (bains d'eau-vive). *Atlas* , (montagne rem.). *Beggie* , (environs très-fertiles). *Biledulgerid* , (pays de 60 l. en carré). *Biserte* , (bon port). *Les Gerbes* , (île de 6 l. de circuit). *La Goulette* , (très-forte). *Kairovan* , (ruinée). *Lorbus* , (ancienne). *Marsa* , (beau palais). *Mila. Nesta* , (riche). *Soufe* ou *Suzé* , (forte , bon port , com.). *Tebeffa* , (ancienne). *Teuzar* , (com. en dattes). *Touféra* , (cap. du Biledulgerid).



ROYAUME
DE TRIPOLI.

LE *Royaume de Tripoli*, est gouverné en République sous la protection du Grand-Seigneur; il y tient un Bacha qui n'a presque d'autre pouvoir que celui de recevoir le tribut qu'on lui paie : son gouvernement est composé d'un Sénat ou Conseil, dont les membres sont électifs ainsi que le Chef ou Dei. Ce Royaume est borné au levant, par l'Égypte; au midi, par le pays des Gadamis; au couchant, par le royaume de Tunis, & au nord, par la Méditerranée.

(*De Paris 468 lieues*) **TRIPOLI DE BARBARIE**, considérable ville, capitale de la République de même nom, qui a pour Chef un Dei, sous la protection du Grand-Seigneur & lui paie tribut; elle est située dans une plaine sablonneuse, sur la côte de la Méditerranée, à l'ouest du golfe de Sidra. Elle a un port bien fortifié, un hôpital & une maison de Religieux de l'ordre de S. François, avec une belle église; le commerce des habitans de cette ville, qui pour la plupart

son
soie
l'éto
les
par
réch
Le t
heur
Diff

Bin
de co
lac,
guéri
port)

L'E
me de
provin
Grand
elle a
& a
dre, a
aux C
vernée

Sont des Pirates , consiste en étoffes de soie & safran ; il n'est plus si florissant qu'il l'étoit avant qu'elle soutint un siège contre les Espagnols , & qu'elle fut bombardée par les François , commandés par le maréchal d'Estrées. Long. 30-45 , lati. 35-53. Le soleil s'y lève aux plus longs jours à 4 heure. 53 min. & s'y couche à 7 heure. 7 m. Différence d'heure avec Paris 43 min.

Les autres Villes sont :

Bingazi, (ville maritime). *Barca*, (grande contrée stérile). *Elhamma*, (près d'un lac , dont les eaux ont la propriété de guérir de la lépre). *Gienzor. Lebeda*, (bon port).

E G Y P T E.

L'EGYPTE, qui s'étend depuis le royaume de Tripoli jusqu'à la mer rouge, est une province d'Afrique de la dépendance du Grand-Seigneur, où il ne pleut presque jamais: elle a été long-tems gouvernées par ses Rois, & a passé ensuite aux Perses, à Alexandre, aux Romains du tems de Cléopatre, aux Califes, aux Sarrasins qui l'ont gouvernée jusqu'en 1517, qu'elle fut prise par

les Turcs : sa longueur est d'environ 175 l. sur 100 de large ; elle est bornée au levant par la mer Rouge & l'Arabie-pétrée ; au midi , par la Nubie ; au couchant , par la Barbarie ; & au nord , par la Méditerranée : on la divise en trois parties , qui sont la Moyenne dans la milieu , la Haute , au midi & la Basse , au nord ; son terroir est sablonneux ; il doit sa fertilité au débordement du Nil qui la traverse du midi au nord , en formant plusieurs îles & en passant par ses villes les plus considérables ; le débordement de ce fleuve commence vers le 15 Juin , croît pendant 40 jours , & décroît en autant de jours ; il est causé par les grandes pluies qui tombent dans l'Ethiopie où le Nil prend sa source ; le limon que ses eaux laissent après son débordement engraisse si considérablement les terres , que les habitans sont quelquefois obligés d'y mêler du sable pour en tempérer la force : les hommes y vivent long-tems ; les femmes y font ordinairement deux enfans à la fois & souvent trois ; les animaux y sont aussi très-féconds ; ce que l'on attribue aux eaux du Nil ; lorsque ce fleuve ne croît point il y a famine en Egypte ; sa bonne crûe est de 16 pieds jusqu'à 24 ; lorsqu'il est plus haut l'eau séjourne trop long-tems & empêche d'ensemencer les

terres
dre ,
Cet
ses ha
sur-to
fut ap
à car
lions
n'est
aux
turels
des J
sont
trétie
d'aqu
tenir
les T
ris ,
celles
du ser

(L
ville ,
795 p
300 l
orient
l'anci
du vi

terres basses ; mais aussi lorsqu'il est moindre , le terre haute n'est point arrosée. Cette province fut autrefois célèbre par ses habitans qui ont cultivé les Sciences ; sur-tout l'Astronomie & la Géométrie ; elle fut appelée le grenier de l'empire Romain , à cause qu'elle fournissoit jusqu'à 20 millions de boisseaux de bled , par an ; elle n'est plus si fertile depuis qu'elle a passé aux Turcs. On y nomme Cophites les naturels du pays ; on y trouve des Grecs , des Juifs & quelques Chrétiens ; mais ils sont tous paresseux , & ils ont négligé l'entretien de ce grand nombre de canaux & d'aqueducs pratiqués pour faciliter & retenir le débordement des eaux. Cependant les Turcs en tirent encore du bled , du ris , des olives , du sucre , du baume excellent , du lin , des dattes , de la casse & du fené.

BASSE - EGYPT E.

(*De Paris 801 l.*) **LE CAIRE**, grande ville , capitale de l'Egypte , bâtie vers l'an 795 par le Calif-Coïran ; elle est située à 300 lieues de Constantinople , sur le bord oriental du Nil , vis-à-vis les ruines de l'ancienne Memphis , & à trois-quarts de l. du vieux Caire. Cette ville a 5 lieues de

circuit ; l'on y compte 600 mille habitans, Turcs, Grecs, Maures & Cophtes ; les femmes y ont plus de liberté que dans les autres Etats du Turc ; le Caire est traversé par un grand canal ; on voit un beau château sur sa hauteur où le Bacha gouverneur de toute l'Egypte fait sa résidence ; ses rues sont étroites pour éviter les grandes chaleurs ; une grande partie des maisons est mal-bâtie : on y trouve plusieurs manufactures, dont la principale est celle des beaux tapis de Turquie : il y a un patriarche Cophte & quatre Mouftis, pour les quatre principales sectes des Mahométans ; le commerce que l'on fait en cette ville est assez considérable, quoiqu'il soit bien diminué, depuis que les Européens vont par mer dans les Indes orientales & ne passent plus par l'Egypte. L'on voit à trois quarts de l. ouest de cette ville, ces fameuses pyramides (tombeaux des Rois) qui ont passé pour une de sept merveilles du monde ; des trois qui subsistent encore, on remarque la plus grande de 610 pieds de haut, sur 682 de base : un peu plus loin est le lieu de la sépulture des anciens Egyptiens, appelé les puits des Momies, où l'on trouve des corps qui se sont bien conservés par le moyen des sucs & des gommés-aromatiques avec les-

quel
lati.
jour
plus
minu
avec

R
rout
581

M
Josep
fant.
où n

(
Scan
l'Egy
chur
Méd
qui
résid
depu
font
elle
res ;
antiq
de la
dress
remp
magt

quels ils les embaumoient. Long. 49-6 ,
lati. 30-2. Le soleil s'y lève aux plus longs
jours à 5 heur. & s'y couche à 7 heur. les
plus courts jours y sont de 10 heur. 10
minut. sans le crépuscule. Différence d'heure
avec Paris 1 heure 56 min. 24 sec.

Route de Paris au Caire. On prend la
route de Paris au Cap-Rafat, page 53 ,
581 , Alexandrie 761 , Caire 801 l.

Matarée , gros bourg à 2 l. du Caire , où
Joseph & Marie se réfugièrent avec l'En-
fant Jésus ; on y montre encore les endroits
où notre Sauveur fut assis.

(*De Paris 761 lieues*) *Alexandrie* ou
Scandaria , ancienne ville patriarchale de
l'Egypte : elle est située à l'une des embou-
chures occidentales du Nil , près la mer
Méditerranée : cette ville , où il y a un Aga
qui gouverne sous les ordres du Bacha qui
réside au Caire , étoit très - célèbre , mais
depuis que Rome & Constantinople se
sont enrichies de ses ouvrages admirables ,
elle n'est presque plus qu'un tas de masu-
res ; l'on y voit cependant encore quelques
antiquités telle que la colonne de 100 pieds
de haut faite d'une seule pièce de granit ,
dressée par Jules-César après la victoire
remportée sur Pompée , & deux obélisques
magnifiques chargés d'hiéroglyphes , mais

l'ancien Phare qui passoit pour une des sept merveilles du monde, n'est plus rien en comparaison de son ancienne beauté. Long. 47-55, lati. 31.

Rofette, grande & belle ville sur le Nil, près de son embouchure dans la Méditerranée, en un lieu des plus délicieux de toute l'Egypte, à 8 l. au levant d'Alexandrie, & 40 nord-ouest du Caire avec lequel elle communique par un canal que défendent deux châteaux: cette ville est très-commerçante: il y a un Vice-consul François; l'on y transporte presque toutes les marchandises qui viennent de la haute-Egypte & de la mer Rouge; comme tout arrive en abondance, l'on y vit à très-grand marché. Long. 59-10, lati. 31-10.

(*De Paris 755 l.*) *Damiète*, grande, riche, commerçante & belle ville où l'on compte jusqu'à 25000 habitans; elle est située dans un lieu agréable sur le bord d'une branche du Nil, à 40 l. au nord du Caire, & 48 nord-est d'Alexandrie: cette ville est la plus riche de l'Egypte après le Caire; l'on y a accordé une église aux Chrétiens qui y sont gouvernés par un évêque suffragant d'Alexandrie: elle fut prise en 1249, par saint Louis, qui la rendit pour sa rançon. Elle a un port qui lui procure un très-grand commerce, sur-tout en toutes sortes de belles

toiles
latitu
M
Saint

Be
cienn
autre
més,

M
près
bâti
toit
& au
teaux

M
les cr
qui so

Th
que
moin
l'Egy
de c
du N
trée,

toiles de toutes les couleurs. Long. 50 ;
latitude 31.

Manfoure, grande & forte, sur le Nil ;
Saint-Louis y fut fait prisonnier.

MOYENNE-EGYPTE.

Bethfemes, ville bâtie à la place de l'an-
cienne Héliopolis ; c'est aussi le lieu où étoient
autrefois ces anciens Obélisques si renom-
més, érigés en l'honneur du soleil.

Moeris ou *Birque de Caron*, grand lac
près duquel est ce labyrinthe si célèbre,
bâti tout de marbre, où l'on comp-
toit 1500 chemins voutés tous sous terre
& autant au-dehors, avec 12 grands châ-
teaux.

Minio, village près du Nil, connu par
les cruches de terre que l'on y fabrique,
qui sont comme de la pierre. *Suez*, (port)

HAUTE-EGYPTE.

Thebaïde ou *Sayd*, grande province
que l'on divise en haute & basse ; c'est la
moins peuplée & la moins fertile de toute
l'Egypte ; elle s'étend entre des montagnes
de côté & d'autre, depuis Fium auprès
du Nil, jusqu'à la mer Rouge : cette con-
trée, célèbre par la retraite d'un grand

nombre de saints Solitaires , n'est habitée aujourd'hui que par des Arabes voleurs de profession , & très - grands ennemis des Turcs.

Siouth , grande & belle ville , située au pied d'une haute montagne , où il y a quantité de belles & grandes grottes , habitées par des Cophtes , à demi-lieue du Nil que l'on passe sur un beau pont de pierre , & c'est le seul que l'on trouve sur ce fleuve ; elle est à 70 l. du Caire ; il y a plusieurs fabriques de très-belles toiles & 10 mosquées. Long. 49-30 , lati. 26-50.

Taata , ville à demi-lieue du Nil , & 100 du Caire : elle a plusieurs beaux restes d'antiquité ; e'est le lieu de la résidence d'un Gouverneur.

Swakin , forte ville , avec un port où il y a toujours une garnison de trois mille hommes ; elle est située dans une petite île de la mer Rouge ; les habitans y font un grand commerce avec les Abyssins.

Asna , (jolie , commerçante).



C
 cle ;
 150 c
 royaum
 au mi
 couch
 nord ,
 où l'ai
 pas fo
 due ,
 100 m
 Adoua
 lans q
 d'un l
 pas da
 Le terr
 en plu
 sieurs
 bled ,
 des o
 chevau
 vre. L
 profess

R O Y A U M E
D E M A R O C.

CET État se forma dans le dernier siècle ; il a environ 260 lieues de long , sur 150 de large ; il est borné au levant , par les royaumes d'Alger, de Tunis & de Tripoli ; au midi , par le Désert de Barbarie : au couchant , par l'Océan-Atlantique, & au nord , par la Méditerranée ; c'est un pays où l'air est assez bon & tempéré ; il n'est pas fort peuplé relativement à son étendue , quoique l'on y compte jusqu'à 100 mille familles distribuées en plusieurs Adouards ou espèces de villages ambulans qui se transportent sur des chameaux d'un lieu à un autre ; on ne comprend pas dans ce nombre les habitans des villes. Le terroir de Maroc est sablonneux & ingrat en plusieurs endroits , mais il y en a plusieurs autres où l'on recueille quantité de bled, de la cire, des amendes, du sucre ; des olives & du raisin : il abonde en chevaux, mines d'or, d'argent & de cuivre. Le pouvoir du Roi est absolu , on professe la religion Mahométane dans ses

États; il prétend être descendu de Mahomet, & se qualifie d'Empereur d'Afrique, de Roi de Maroc, de Fez, de Taflet & de Sus; il se dit Seigneur de Guinée, de Gago & de Dora: les forces de ce Monarque se montent à 70 mille hommes de cavalerie & 30 mille d'infanterie.

Ce Royaume se divise en six grandes provinces, qui sont: le Maroc proprement ainsi nommé, la Duquelle, la Hea, l'Ascocore, la Telde, la Gesule: l'on y remarque:

MAROC, forte ville capitale de ce royaume; située dans une plaine, à 48 l. nord-est de Sus, & 100 sud-ouest de Fez: cette ville fut autrefois le lieu de la résidence des rois de Maroc; elle n'est plus si riche, ni si peuplée depuis qu'ils font leur séjour à Miquenez; ses rues sont presque désertes, & une grande partie de ses maisons sont ruinées: elle a une très-belle mosquée & une grande forteresse. Long. 10-50, lati. 30-32.

Safie; grande & forte ville de la province de Duquelle, située dans un pays fertile: cette ville, où l'on compte plus de 80 mille maisons, est environnée de bonnes murailles & de plusieurs hauteurs qui ont 8-7 tours qui commandent la ville; dans le grand nombre de ses habitans, l'on trouve

trouv
merc

M

l'Océ

abon

comp

un tri

l'une

tr'elle

pen

lieu d

vienne

29-20.

TE

provin

plaine

tous c

Juifs d

& une

cette v

vent fa

ger che

Mog

Aza

TAF

d'étoffe

à 110

Tome

trouve quantité de Juifs qui font un commerce considérable. Long. 9-40, lati. 32.

Messa, ancienne ville, située près de l'Océan au pied de l'Atlas, dans un terroir abondant en palmiers : cette ville est un composé de trois villes fortifiées qui font un triangle ; elles sont à un quart de lieue l'une de l'autre ; le fleuve Sus passe entr'elles : on y voit un temple dont la charpente est bâtie d'os de baleines ; c'est un lieu de dévotion pour les Afriquains ; ils y viennent en pèlerinage. Long. 8-40, lati. 29-20.

TEDNET, grande ville, capitale de la province de Hea ; située dans une belle plaine, sur une rivière qui l'environne de tous côtés ; elle a un grand nombre de Juifs qui paient un droit au Gouverneur, & une très-belle mosquée ; le Maire de cette ville donne, aux étrangers qui y arrivent sans connoissances, un billet pour loger chez un bourgeois où ils sont bien reçus.

Mogadore, île.

Azamor, ville ruinée par les Portugais.

TAFILET, grande ville, manufacture d'étoffes : capitale du Royaume de ce nom, à 110 l. sud-est de Maroc.



R O Y A U M E

D E F E Z.

LE Royaume de Fez, d'environ 120 l. de long, sur 60 de large; est borné au levant, par le royaume d'Alger; au midi, par celui de Maroc; au couchant, par l'Océan, & au nord, par le détroit de Gibraltar; il comprend sept provinces, toutes bien peuplées & soumises au Roi de Maroc; le terroir en est fertile en grains, légumes, cire & miel; l'on y trouve quantité de montagnes habitées par des Arabes appelés Berebères, dont la plupart sont indépendans; très-guerriers & jaloux de leur liberté. Les sept provinces sont Fez ainsi proprement appelée, Temefne, Afsar, Habata, Evrif, Garet, Chaux; l'on y remarque:

FEZ, ancienne, grande & forte ville, la plus belle de l'Afrique, capitale de la province & du royaume de même nom, appartenante au roi de Maroc: elle est située sur une rivière à 35 l. de la mer, 40 Est de Salé & 100 au Nord-Est de Maroc; c'étoit autrefois trois villes qui

ont
est
nom
ting
le vi
est l
peup
nom
l'on
de la
chanc
sieurs
gne le
est trè
mille
tité de
les Ma
d'un tr
33-40.
Miq
dans u
de bell
où le r
ville q
blemen
le séjo
dans ce
Larache
com.).
forte,

ont été réunies en une ; la plus ancienne est au levant de la rivière de Fez , & se nomme Beleyde , les deux autres sont distinguées par le vieux & le nouveaux Fez ; le vieux que l'on divise en 12 quartiers , est la plus grande des trois villes , la plus peuplée & celle où il y a un plus grand nombre de palais & de belles mosquées ; l'on en remarque une sur toutes autour de laquelle sont presque tous les marchands : on trouve dans cette ville plusieurs écoles publiques où l'on enseigne les sciences , en langue Arabe : elle est très-peuplée ; l'on y compte jusqu'à 92 mille habitans , parmi lesquels il y a quantité de Juifs qui ont de belles synagogues ; les Mahométans y ont un Moufti qui jouit d'un très-gros revenu. Long. 13-50 , lati. 33-40.

Miquenez, grande ville très-peuplée, située dans une belle plaine , à 16 l. de Salé : elle a de belles mosquées & un très-beau palais où le roi de Maroc fait sa résidence : cette ville qui a été très-entommagée par le tremblement de terre du 1 Nov. 1755 , est aussi le séjour du Chef des Juifs qui habitent dans ce Royaume. *Rabat*, (port , château). *Larache*, (forte , port). *Tezar*, (forte , com.). *Tetuen*, (forte , com.). *Salé*, (confi. forte , porr).

DESERT OU SAHARA.

GRAND pays de 900 lieues de long, sur 160 de large : il est borné au levant, par des pays inconnus ; au midi, par la Nigritie ; au couchant, par l'Océan ; & au nord, par la Barbarie ; ce pays est rempli de sables brûlans, où l'on fait quelquefois 100 lieues sans trouver une goutte d'eau ; ses habitans sont cruels, maigres, misérables, sans loix & sans religion ; quelques petits Souverains les gouvernent, & font payer tribut aux caravanes qui passent sur leurs terres : *Bordon*, à 640 l. de Paris est la principale de leurs villes.

NIGRITIE.

LA *Nigritie*, est un grand pays qui s'étend du levant au couchant le long du Niger, & comprend plusieurs royaumes dont une partie est peu connue : les habitans y sont paresseux, brutaux & grossiers ; excepté ceux qui commercent avec les Européens : l'air y est très chaud & le terroir

pet
y f
fois
ress
atte
app
ge
& d
la N
au c
de B
L
l'Oc
accr
emb
de S
nom
La
décha
uns d
Or
Roya
près d
pau
Cano
ga, G
qui so
Gamb
Bo
traver

petit fertile, faute de culture, car la chaleur y fait faire des récoltes de légumes douze fois par an; mais les Nègres son trop paresseux pour en profiter, ils aiment mieux attendre les caravannes des Maures qui leur apportent ce dont ils ont besoin, en échange des productions naturelles de leur pays & des esclaves; ses bornes sont au levant, la Nubie & l'Abissinie; au midi, la Guinée; au couchant, l'Océan; & au nord les Déserts de Barbarie.

Le Niger, qui le traverse se jette dans l'Océan par plusieurs embouchures; il a son accroissement comme le Nil; c'est à son embouchure la plus meridionale qu'est l'île de Sénégal, qui a fait souvent donner ce nom à cette partie du Niger.

La Gambie est une autre rivière qui se décharge aussi dans l'Océan, que quelques-uns croient encore un bras du Niger.

On divise ce grand pays en plusieurs Royaumes, au nord, & au midi du Niger & près de la mer à son embouchure; les principaux, sont Galata, Tombut, Agados, Cano, Casena, Gangara, Melli, Mandinga, Gago, Guber, Zegzeg & Zanfara; ceux qui sont près de la mer, sont Genehoa, Gambia, Jaloffi & Biafara: on y remarque:

Borno ou *Bournou*, grand royaume traversé par le fleuve Niger, qui après s'ê-

tre perdu sous terre , auprès d'une chaîne de montagnes , reparoît de l'autre côté : le Roi de ce pays est si riche , que toutes ses ustensiles , jusqu'aux brides des chevaux , sont d'or massif : ses sujets vivent comme des bêtes , sans loix ni religion , ayant les femmes & les enfans en commun ; la plupart habitent sous des tentes : on n'y trouve de ville que celle de Bournou ; il y a quelques villages : le pays abonde en millet , coton & troupeaux.

Gago , royaume au couchant de celui de Guber ; les habitans sont des espèces de Sauvages : le terroir en est fertile en ris & en bled ; on y trouve beaucoup de bestiaux , des mines d'or ; il y a une ville de même nom , qui n'a ni murs , ni forteresse.

Gangara , royaume d'environ 160 l. de long , sur autant de large , au levant de celui de Bornou ; ses habitans sont très-sauvages , barbares , grossiers & sans religion , ils vont tout nus & n'ont d'autre habitation que des cabanes faites avec des branches d'arbres.

Les Jaloses , pays de 100 l. de long ; sur 40 de large , qui s'étend entre le Niger & le Sénégal : ses habitans sont en grand nombre , ils ont un Souverain qui prend le titre d'Empereur.

L
Gam
faits
prop
tans
Te
celui
Gabo
& au
nour
Le
fant
borné
midi,
Mand
de G
bled &
& de
To
royaun
distan
barie &
un cou
lais bâ
sa rési
sons d
bois e
une aff
15-35.
Zan

Les Mandingues, pays sur la rivière de Gambie, habité par des Nègres très-bien-faits, laborieux, civils, hospitaliers, très-propres aux sciences, & si zelés Mahomé-tans qu'ils circoncisent les filles.

Temian, royaume borné au levant, par celui de Dauma; au midi, par celui de Gabou; au couchant, par celui de Bito; & au nord, par le Niger; ses habitans se nourrissent de chair humaine.

Le royaume de *Tombut*, le plus puissant & le plus riche de la Nigritie, est borné au levant, par celui de Gabi; au midi, par la Guinée; au couchant, par les Mandingues; & au nord, par le royaume de Goubour: le terroir en est fertile en bled & en ris: on y trouve des mines d'or & de cuivre.

TOMBUT, grande ville, capitale du royaume de même nom, située à quelque distance du Niger; les marchands de Barbarie & autres endroits de l'Afrique y font un commerce considérable; il y a un palais bâti en pierre de taille où le Roi fait sa résidence: ce qui le distingue des maisons des particuliers qui ne sont que de bois enduit de terre-grasse; on y trouve une assez belle mosquée. Long. 18, lati.

15-35.

Zanfara, royaume entre le Sénégal &

Le royaume de Zegzeg ; le terroir en est fertile en bled , millet , ris & coton ; les Nègres qui l'habitent sont grands , d'un noir affreux & d'une figure qui tient plus de la bête que de l'homme ; les caravanes de Tripoli , qui vont dans ce pays , y portent des draps & autres marchandises , avec lesquelles ils font des échanges pour de l'or.

G U I N É E.

LA Guinée , fut découverte par les François vers le quatorzième siècle ; les établissemens qu'ils y firent alors furent négligés par rapport aux guerres que la France a soutenues sous le règne de Charles VI. Ce pays est une vaste étendue de côtes sur l'Océan , qui comprend plus de 700 l. de pays ; l'on n'a encore pénétré dans l'intérieur qu'environ 120 l. ses bornes sont le Nigritie , l'Abissinie , & la Cafrerie. On la divise en haute & basse ; la haute comprend la côte de Malaguette ou du Poivre , la côte des Dents ou d'Ivoire ; les royaumes de Benin , de Juda & du Grand-Ardre : la basse est appelée Congo ; l'air y est extrêmement chaud , humide

de
faiso
en S
Mar
que
des
eux ,
comm
pare
fourb
s'inqu
clins
à l'in
peu c
âgés
sont a
pour
délica
cultur
pouffe
terroir
du ris
des an
on y
où rou
ce mé
landoi
grand
claves
Les
Ton

dé & mal-sain; on n'y connoit que deux saisons, l'été & l'hiver; l'été y commence en Septembre & dure jusqu'au mois de Mars; les peuples qui l'habitent sont presque tous idolâtres; l'on trouve cependant des Mahométans & des Chrétiens parmi eux, ils sont très-noirs, intelligens pour le commerce & assez spirituels; mais ils sont paresseux, orgueilleux, menteurs, larrons, fourbes jusqu'à se tromper entr'eux: ils s'inquiètent peu du lendemain, sont enclins à la gourmandise, à l'ivrognerie & à l'incontinence, ce qui fait qu'il y en a peu qui deviennent vieux, & que les plus âgés ne passent pas 50 ans: les femmes sont assez ménagères, propres, passionnées pour la danse, & si courageuses, quoique délicates, qu'elles sont chargées de l'agriculture, & se font une grande honte de pousser le moindre cri en accouchant. Le terroir de la Guinée produit du millet, du ris, du coton, du sucre, du poivre, des ananas, des oranges & des limons: on y trouve des mines d'or & des rivières où roulent des grains & des paillettes de ce métal; les Européens, sur-tout les Hollandois qui sont ceux qui y font un plus grand commerce, en tirent quantité d'esclaves, de la poudre d'or & de l'ivoire.

Les côtes de la Guinée, où l'on compte

52 royaumes, mais la plupart si petits qu'il y en a qui ne sont composés que de deux ou trois villages, sont divisées en 4 grandes contrées que l'on nomme, la Guinée-propre, la province de Malaguette, le royaume de Bénin & la contrée de Biafara. La Guinée-propre s'étend depuis le Cap de Las-Palmas, jusqu'à la rivière de Volta; elle passe pour la plus riche à cause de ce qu'elle a au levant, la Côte-d'or, ainsi nommée parce qu'on trouve beaucoup de sable d'or dans les rivières dont elle est arrosée; les Hollandois ont sur cette côte 16 forts; les Anglois 8, & les Danois 2.

Acanex, il y a deux villes de ce nom; que l'on distingue en grande & petite; elles sont situées sur la côte d'or appelée *Akanis*; les habitans de ces deux villes fournissent presque les deux tiers de l'or que les Européens emportent de ce pays; cette côte est celle qui fournit le meilleur & en plus grande quantité.

La province de *Malaguette* s'étend depuis les montagnes de *Serra-Liona* jusqu'au Cap de la Palme.

Le Royaume de *Bénin* a 150 l. du levant au couchant, sur la côte de Guinée: il est traversé par une rivière de même nom; un Roi le gouverne qui peut mettre sur

Un pied une armée de 100 mille hommes ; tous ses sujets sont esclaves ; ils ont une incision sur le corps pour marque de leur servitude , & ne peuvent porter d'habit que lorsqu'ils en reçoivent du Roi , ni les filles , à moins qu'elles ne les tiennent de ceux qui les épousent ; c'est ce qui fait que l'on y voit toutes nues dans les rues une quantité de personnes de l'un & de l'autre sexe. Le roi de Benin est renfermé dans son ferrail , avec plus de mille femmes ; il ne paroît qu'une fois l'année à cheval en public , alors pour lui faire honneur on tue une quinzaine de ses sujets , & lorsqu'il meurt on enterre avec lui plusieurs Seigneurs de sa Cour , des esclaves ; une partie de ses habits & de ses meubles.

Les Béniniens sont généreux & hardis ; leur religion qui est l'idolâtrie enseigne qu'il ne faut point faire de sacrifice à Dieu ; parce qu'étant bon de sa nature , il n'a besoin d'aucun culte , mais qu'il faut sacrifier au Diâble pour l'appaîser ; les Hollandois font un commerce assez considérable dans ce pays , où le terroir abonde en coton , poivre & oranges.

BENIN , grande ville de 6 l. de circuit ; & capitale du royaume de même nom ; elle n'a de remarquable que le palais où le Roi fait sa résidence , qui est d'une

grandeur immense , le reste ressemble à un grand village.

Juda , royaume séparé de la Côte-d'or par la rivière de Volta ; le terroir en est si fertile que l'on y fait deux moissons par an ; il abonde en bled d'Inde , patates & autres fruits ; il est à une lieue de la côte , il y a des marais assez mal-sains ; les François & les Anglois y ont chacun un comptoir peu éloigné l'un de l'autre.

La contrée de *Biasara* peu fréquentée des Européens a 320 l. de long , sur 180 de large ; on trouve dans ses forêts quantité d'éléphants.

C O N G O .

LE Congo ou la *basse-Guinée* , pays situé au midi de la rivière de Zaïre le long des côtes de de l'Océan : il est vaste & arrosé d'un grand nombre de rivières ; l'air y est extrêmement chaud , & mal-sain ; le terroir en est fertile en ris , fruits , sucre & poivre-long : on y trouve toutes sortes d'animaux , des mines de cuivre & de fer ; les habitans y sont d'un beau noir , d'un esprit vif , & très-affables aux Européens ,

Le royaume de Congo , est divisé en six Provinces , & gouverné par un Roi dont l'autorité est despotique : plusieurs de ses Vassaux sont si puissans , qu'il y en a qui peuvent armer jusqu'à 100 mille hommes , mais ce sont des troupes mal aguerries & timides.

Les Portugais ont un grand pouvoir dans ce pays depuis 1484 , où Jean II , roi de Portugal gagna par ses bienfaits l'amitié du roi de Congo & de ses peuples ; depuis ce tems les Portugais y ont introduit le Christianisme , ce qui fait qu'il n'est plus si peuplé , chaque homme n'ayant qu'une femme. L'ordre de Chevalerie , ou la marque de la noblesse de ce Royaume , est un bonnet blanc.

SAN-SALVADOR ou BANZA , grande ville , capitale du royaume de Congo ; située sur une montagne fort escarpée à 50 l. de la mer. Il y a un palais qui a plus d'une lieue de circuit , & où le Roi fait sa résidence ; son évêché est suffragant de Lisbonne : on y trouve une belle cathédrale , plusieurs belles églises , & un couvent de Capucins ; les Portugais y font tout le commerce. Longitude 32 , latitude méridionale 5.

Angola , ce royaume a 150 l. du levant au couchant , & 70 du midi au nord ; c'est

un pays qui produit du millet, des dattes ; des oranges, des citrons & plusieurs autres fruits ; on y trouve plusieurs animaux singuliers, sur-tout une espèce de gros singe qui approche si fort de la figure humaine, que les habitans croyent que ce sont des petits hommes paresseux qui feignent de ne pas entendre pour s'exempter du travail. Les Nègres de ce pays préfèrent la chair de chien à toute autre ; ils sont idolâtres, & ont autant de femmes qu'ils en peuvent nourrir. Les Missionnaires en ont converti un grand nombre ; les Portugais ont beaucoup d'habitations dans ce royaume, d'où ils tirent quantité d'esclaves pour leurs colonies de l'Amérique.

C A F R E R I E.

LA *Cafreie*, qui comprend plus de 1800 lieues de côtes, s'étend depuis le Congo jusqu'à la fin du Zanguebar, des deux côtés du Cap de Bonne-Espérance : ses bornes sont au levant & au midi, l'Océan ; au couchant, la Guinée & l'Océan ; au nord, l'Abissinie & la Nigritie. Cette vaste contrée contient plusieurs Royaumes peu connus ; les

Hor
elle
en
fres
que
pas
ples
lâtr
fort
noi
de
qu'
con
fon
terr
plu
des
la
les
qu
lier
ma
L
situ
div
go
peu
ave
des
&

Hottentots en occupent une grande partie : elle est divisée en 14 nations , sans qu'il y en ait aucune qui porte le nom de Cafres ; ce mot n'étant qu'un nom injurieux que les Arabes donnent à ceux qui ne sont pas de leur Religion. En général les peuples de la Cafrerie , sont la plupart idolâtres ou sans aucune idée de Religion , fort laids , extrêmement basanés , même noirs , mal-propres jusqu'à se froter le corps de la graisse & des intestins des animaux qu'ils ont tué pour manger cruds ; ils ne connoissent ni pain , ni sel , ni épices ; ils sont grossiers , paresseux jusqu'à laisser leurs terres incultes qui pourroient être fertiles ; plusieurs vivent dans des cavernes comme des bêtes , & ne se couvrent que depuis la ceinture jusqu'en bas , mais ils sont agiles à la course , adroits à tirer de l'arc , quelques-uns assez bons & assez hospitaliers. Cette nation croit faire un acte d'humanité en tuant les vieillards infirmes.

Les *Hottentots* , habitent un grands pays situé près du Cap de Bonne-Espérance ; on le divise en 14 Provinces dont chacune est gouvernée par un Chef , avec lequel le peuple campe de côté & d'autre sans avoir de demeure fixe ; ils habitent dans des trous ou sous des petites chaumières , & n'ont d'autre soin que d'élever & de

nourrir du bétail ; mais ils ne tuent & ne mangent que celui qui est mort de maladie. Ces espèces d'hommes plus noirs que les Indiens , sont d'une taille médiocre , ils ont le nez écrasé , les yeux ronds , la bouche grande , les oreilles longues ; ils sont robustes , légers à la course , jaloux de leur liberté , paresseux jusqu'à ne travailler que pour le nécessaire du moment ; il ne consiste chez eux que dans des herbes , des coquillages ou une racine assez semblable à nos chervis qu'il rôtissent ou réduisent en pâte pour en faire un pain qui a presque le goût de la châtaigne ; ils mangent la viande & le poisson crus , lorsqu'ils trouvent des bêtes mortes , fraîches ou puantes , ils en pressent un peu les boyaux pour en faire sortir le plus gros , & mangent avec délices toute la tripaille ; ils se frotent le corps d'excrémens de vache & autres animaux qui les rendent d'une puanteur insupportable ; ils s'ornent les cheveux de coquillages & les jambes d'intestins d'animaux qu'ils laissent jusqu'à ce qu'ils soient endurcis , & alors ils les mangent ; en été , ils ne portent qu'un petit cotillon qui descend à la moitié des cuisses : en hiver , ils s'enveloppent dans des peaux de moutons. Les Hottentots ne croient point à une autre vie , ils ne con-

noir
la n
clin
ne f
que
ges
peti
une
peuv
l'ord
sent
bâto
que
font
plus
peau
quan
de ja
corai
gros
leur
chon
noire
elle l
se ter
mort
ches
l'épa
ché e
tures

noissent aucune Religion; & s'ils saluent la nouvelle lune jusqu'au jour de son déclin, avec beaucoup de cérémonies, elles ne font que les démonstrations de la joie que sa lumière leur donne; à leurs mariages on coupe aux femmes une jointure du petit doigt de la main gauche, & c'est une marque de leur sujétion; les hommes peuvent avoir plusieurs femmes, mais pour l'ordinaire ils n'en ont qu'une; ils punissent l'adultère en faisant mourir sous le bâton ceux qui en sont convaincus, ainsi que les voleurs & les assassins. Les femmes sont très-impudiques, plus laides & encore plus dégoutantes que les hommes; sur leur peau noire, elles mettent, pour s'embellir, quantité de boyaux en guise de colliers & de jaretières, des morceaux de verre & de corail aux cheveux & aux doigts, & de gros anneaux d'ivoire au-dessus du coude; leur gorge ressemble à deux vessies de cochon demi-sèches & demi-enflées, elle est noire, ridée, rude comme du chagrin; elle leur pend plus bas que le nombril & se termine par un bout couleur de feuille morte plus gros que celui des pis de vaches; elles jettent ces mamelles par-dessus l'épaule pour allaiter l'enfant qui est attaché derrière. La vanité de ces laides créatures est cependant si grande, qu'elles se

croient les plus belles femmes du monde ; & regardent avec des airs dédaigneux celles qui ne sont pas comme elles. Les hommes ne vont jamais avec les femmes , chaque sexe vaque à ses affaires , & marche en bandes séparées ; ils ne connoissent ni or , ni argent ; ils se secourent mutuellement dans leurs besoins , & s'assemblent quelquefois par petites bandes en s'asseoyant sur leurs talons , & se présentant l'un à l'autre une pipe dont chacun prend une bouchée jusqu'à ce quelle soit finie ; dans leurs réjouissances ; les hurlemens , tiennent lieu de chansons , & leurs danses sont grotesques & indécentes , quoique les hommes & les femmes dansent séparément. Ces peuples , très-ignorans , connoissent cependant les simples , & s'en servent avec succès , ce qui a été expérimenté par la guérison de plusieurs malades du Cap de Bonne-Espérance , qui avoient été abandonnés par d'habiles Chirurgiens. Ils pilent les herbes propres à guérir les plaies avant de les appliquer. Les Hollandois vivent en bonne intelligence avec cette nation , de laquelle ils tirent plusieurs bestiaux , & leur donnent en échange du tabac & de l'eau-de-vie.

Natal , pays situé au nord des Hottentots ; il est habité par des Sauvages bienfaits , affables aux étrangers assez dociles

pour
ils t
dans
l'arc
nées
mes
filles
riaux

M

par l
té le
Princ
20 R
butain
élevés
reur
robust
Souve
est fe
rempl
sieurs
c'est d
l'Emp

Lieu

Ba

à la m
que l

pour se soumettre aux plus âgés d'entr'eux : ils travaillent à l'Agriculture , se logent dans des cavernes , tirent adroitement de l'arc , & se servent de flèches empoisonnées ; chaque homme prend autant de femmes qu'il en peut acheter & nourrir , les filles y sont vendues en échange des bestiaux , la beauté en fait le prix.

Monomotapa , grand Empire environné par la rivière de Zambre ou Cunca , excepté le côté du midi ; il est gouverné par un Prince si puissant que l'on compte plus de 20 Royaumes qui lui sont soumis ou tributaires , & dont les enfans des Rois sont élevés à sa Cour ; les sujets de l'Empereur du Monomotapa , sont tous noirs , robustes & guerriers ; ils regardent leur Souverain comme une Divinité. Le pays est fertile en cannes de sucre & en fruits , rempli de mines d'or , & arrosé de plusieurs rivières qui en roulent beaucoup , c'est ce qui a fait nommer leur Empereur , l'Empereur d'or.

*Lieux principaux des côtes du détroit de
Babel-Mandel.*

Babel-Mandel , détroit qui joint l'Océan à la mer Rouge ; il est ainsi nommé à cause que les Arabes prenoient autrefois le deuil

pour ceux qui le passoient , & que ce nom dans leur langue signifie *pointe de deuil*.

Abex , contrée maritime , située sur le bord occidental de la mer Rouge , entre le port de Juagem , & le détroit de Babel-Mandel ; elle appartient en grande partie aux Turcs.

Abiad , ville sur une haute montagne , à la côte d'Abex ; elle est remarquable par le commerce que l'on y fait en ébène & en plantes aromatiques.

ADEL ou *ZEGLA* , ville capitale du royaume de même nom : ce royaume est situé sur la côte du détroit de Badel-Mandel , d'où il s'étend jusqu'à la rivière de Madoxo ; c'est un pays assez fertile en froment , orge , millet , encens & poivre , quoiqu'il n'y pleuve presque jamais : le Roi & ses sujets sont Mahométans ; le commerce de cet Etat consiste en esclaves , poivre , encens , ivoire & or : on y trouve quantité de gros & menu bétail , entre lequel il y a des brebis dont les queues pèsent à ce que l'on prétend jusqu'à 25 livres.

Barbora , ville maritime sur le détroit de Babel-Mandel , dans le royaume d'Adel , vis-à-vis de cette ville ; il y a une île de même nom ; les habitans en sont Nègres , & nourrissent quantité de bétail.

L
cap
est
Ma
me,
de c



M

C
envin
dans
des
deur
l'Alle
bar &
sain.
l'on y
habit
l'idol

MAGADOXO, grande & belle ville ; capitale d'un royaume de même nom ; elle est située à l'embouchure de la rivière de Magadoxo , à 112 l. de Melinde ; le royaume, habité par des Mahométans, est au midi de celui d'Adel.

MONO É MUGI.

CET Empire dont les frontières sont environ à 3400 l. de Paris , près l'Equateur dans la latitude méridionale , est peu connu des Européens : on prétend que sa grandeur est à-peu-près semblable à celle de l'Allemagne ; il est située entre le Zanguebar & le Macoco : son air est chaud & malsain. La quantité de riches mines d'or que l'on y trouve ; ne sont point estimées de ses habitans ; ils sont noirs , leur religion est l'idolâtrie.



nom
uil.
sur le
entre
Babel-
partie

tagne ;
ble par
e & en

tales du
ume est
el-Mani-
vière de
rtille en
poivre,
le Roi
commer-
poivre,
quantité
quel il y
sent à ce

étroit de
d'Adel,
ne île de
Négres,

ABISSINIE OU ETHIOPIE.

CE pays , où l'on ne connoit point la neige , est arrosé par des nuages qui tombent à verse & non pas goutte à goutte , comme nos pluies ; son étendue est de 400 l. sur 280. Il est gouverné par un Empereur absolu, nommé *le Grand-Negus* ou le *Prête-Jean* ; ses bornes sont au levant , la mer Rouge ; au midi , la Cafrerie ; au couchant , la Nigritie ; & au nord , la Nubie : ce pays est tout garni de montagnes & rochers , dont quelques-unes ont des côtés si unis , qu'ils semblent avoir été taillés. On trouve sur la cime des eaux vives , des terres labourables , & des prairies ; on y respire un air temperé , bien différent de celui des lieux bas , qui est très-chaud ; le terroir est fertile par-tout où il peut être cultivé , il y a même des endroits où l'on fait jusqu'à trois moissons par an : il y croît du bled , de l'orge , du millet , du maïs & autres grains qui nous sont inconnus ; toutes sortes de légumes , & du raisin avec lequel l'on ne fait point de vin ; on y trouve des mines d'or , d'argent , de cuivre , d'étain , de plomb , de fer & de sou-


fre
 co
 ch
 gie
 qu
 no
 des
 lion
 vine
 pere
 tes ;
 tre ;
 lieu
 moir
 de l
 vif ,
 leurs
 ils s'
 ou d
 maux
 mang
 cuill
 ne bo
 leur
 diffé
 demi
 mets
 trouv
 tuent
 & du

Afrique. Abiffinie ou Ethiopie. 231

fre, toutes fortes de volailles & de gibier comme en Europe, & outre cela des vaches & des bœufs d'une grandeur prodigieuse, des chèvres & des brebis dont les queues pésent jusqu'à 40 livres, des rhinoceros, des sangliers, des chameaux, des éléphans, des tigres, des daims & des lions: on divise l'Abiffinie en plusieurs provinces qui n'ont que des villages. L'Empereur & le peuple campent sous des tentes, que l'on transporte d'un lieu à un autre; le milieu de ce pays est environ à 1200 lieues de Paris: les Abiffins font plus ou moins noirs, suivant la distance où ils font de la ligne; ils ont la taille haute, l'esprit vif, & font sobres, laborieux & robustes; leurs femmes accouchent sans Sage-femme; ils s'habillent chacun suivant leurs qualités; ou de soie ou de coton, ou de peaux d'animaux passées en chamois: ils font sobres; mangent mal-proprement, sans se servir de cuillier, de fourchette, ni de couteaux; ils ne boivent & ne parlent qu'après leur repas; leur nourriture ordinaire est du pain noir, différentes fortes de fruits, de la viande à demi-cuite arrosée de fiel, mais un de leurs mets favoris sont les herbes digérées qu'ils trouvent dans l'estomac des bœufs qu'ils tuent, ils les mangent ainsi avec du sel & du poivre; leur boisson ordinaire est la

bierre-blanche fans houblon , & de très-bon hidromel.

Les étrangers peuvent traverser cet empire, où il n'y a point d'hôtellerie, fans aucune dépense; lorsqu'il en entre un dans un village ou dans un camp, s'il y reste plus de trois heures, on est obligé de le loger, & de le nourrir lui & ses gens selon sa qualité; le maître de la maison où il entre, avertit le village qu'il lui arrive un hôte; alors chacun se cotise pour porter chez lui tout ce qui lui est nécessaire, sous peine de payer le double si l'étranger a lieu de se plaindre. Leur religion est un mélange de Judaïsme & de Christianisme: il y a encore parmi eux un grand nombre d'Idolâtres; leur langue, qui est l'Ethiopique, est fort belle & très-ancienne.



NUBIE,

R
me
Go
au
cia
de
tou
fuj
l'Ég
Nub
l'or
mus
L
la N
bes
fé &
à si
bœu
ton
du t
d'arc
& ja
vétue
T

N U B I E.

ROYAUME borné au levant, par la mer Rouge; au midi, par le Désert de Gothan; au couchant, par l'Abissinie & au nord, par l'Egypte: l'air y est très-chaud; le terroir fertile en bled & cannes de sucre: le Roi de ce pays est presque toujours en guerre avec ses voisins; ses sujets fort laborieux, commercent avec l'Egypte: on trouve aux environs de la Nubie des rivières: on tire de ce pays de l'or, du bois de sandal, de l'ivoire & du musc; il y a beaucoup de bêtes féroces.

Le pays de *Sannar* est un royaume de la Nubie, habité par des Nègres fourbes & superstitieux, qui ont le nez écrasé & les lèvres épaisses; les vivres y sont à si grand marché que l'on y vend un bœuf environ 50 sous, & 15 un mouton; on en tire de l'or, de la civette, du tamarin, des dents d'éléphants, du fil d'archal, du vermillon, de l'arsenic-blanc & jaune. Les femmes de distinction y sont vêtues d'une veste de soie, ou de toile de

234 *Afrique. Royaume de Sannar.*

coton fort fine, avec de larges manches qui pendent jusqu'à terre; leurs cheveux sont tressés & chargés d'anneaux de verre de diverses couleurs, d'ivoire, d'argent, de laiton ou de cuivre; celles du commun ne sont couvertes que de la ceinture jusqu'en-bas.

SANNAR, grande ville de 2 lieues de circuit & capitale du royaume de même nom; elle est située sur une hauteur près du Nil; il y a environ 100 mille habitans, des maisons à un seul étage, un palais très-vaste, assez mal-bâti, mais richement meublé, où le Roi fait sa résidence; ses sujets se tiennent à genoux auprès de lui & pieds nus; les étrangers sont obligés d'ôter leurs souliers. Longit. 50-25, lati. 13-4.



(L
cette
est a
verte
habi
com
ve d
vaiss
s'y r
tre
que
les d
y en
Bi
font
bouc
gneu
com
un R
les M
grand
en vi
celle

**ILES DE L'AFRIQUE
AUX AFRICAINS.**

(**D**E Paris 1422 l.) *Ile de l'Ascension*, cette île, située entre l'Afrique & le Brésil, est ainsi nommée parce qu'elle fut découverte le jour de l'Ascension 1508 : on n'y habite point faute de bonne-eau ; cependant comme elle a un port sûr, & que l'on y trouve des tortues d'une chair excellente, les vaisseaux qui viennent des Indes orientales s'y rafraîchissent, tous y laissent une lettre dans une bouteille bien bouchée, ce que l'on appelle le Bureau de la poste, les derniers arrivés cassent la bouteille & y en mettent une nouvelle.

Bisagos, îles aux nombre des 14 ; elles sont situées sur la côte de Nigritie, à l'embouchure de Riogrande, chacune a son Seigneur particulier, mais celle de Formose comme la plus grande, est gouvernée par un Roi dont les Seigneurs sont les vassaux ; les Nègres qui les habitent sont cruels, grands & robustes ; le terroir en est fertile en vin de Palmiers, ris, poivre-long, excellens fruits, huile & cire.

Ile de Sainte Jeanne, île de 12 lieues de long, sur 5 de large; c'est une des Comores; elle est située à l'extrémité de celle de Madagascar; l'on y trouve deux principales villes, dont l'une est sur le bord de la mer où elle a un port, l'autre en est à 8 l. c'est où le Roi fait sa résidence; le terroir de cette île est très-fertile en ris, cannes de sucre, cocos, poivre, limons, oranges & citrons; les habitans suivent la religion de Mahomet mêlée de superstition: les femmes y sont esclaves; elles font tous les gros ouvrages, & ne mangent point avec leurs maris: on y marie les filles dès l'âge de huit ans.

LAMO, ville avec un port, & capitale de l'île & royaume de même nom; cette île est située sur la côte du royaume de Melinde, au nord de celui d'Ampeze.

Socotera, île de 20 l. de long, sur 9 de large, située entre l'Arabie-heureuse & l'Afrique; c'est la plus grande de celles qui sont vers l'entrée de la mer Rouge: elle est coupée dans le milieu par une chaîne de montagnes très-élevées; le terroir en est fertile en ris, dattes, aloès, &c. on y trouve beaucoup de bétail; les habitans, en grand nombre, font le commerce dans toutes les Indes; la ville capitale que l'on nomme Tamarin est très-peuplée: elle est

gouvernée par un Roi qui relève du Chérif de l'Arabie.

(*De Paris 2290 l.*) *Madagascar* ou *île de Saint-Laurent*, dite aussi *île Dauphine*. Cette île, l'une des plus grandes que l'on connoisse, a 365 l. de long, sur 120 de large & 800 de circuit; elle est située à 80 l. des côtes d'Afrique & 660 du Cap de Bonne-Espérance: on la divise en plusieurs Provinces, entre lesquelles celle de Machicores passe pour la plus grande: elle est habitée par des peuples, les uns blancs & les autres noirs, assez spirituels, forts, robustes, mais tous cruels, perfides & vindicatifs, qui professent une Religion païenne mêlée d'un peu de Mahoméisme & de Judaïsme; ils obéissent à des Princes particuliers que l'on nomme *Dians* ou *Grands*, qui leur font observer une grande police & punissent sévèrement le crime; leur langue approche beaucoup de celle des Arabes: le terroir y produit du bled, du ris, de l'orge, de l'avoine, du miel, des oranges, des citrons & du raisin, mais ce dernier n'y vient pas ordinairement à maturité; le commerce que les étrangers font avec ces peuples n'est que par échange; les François avoient autrefois des habitations dans cette île, mais ils furent obligés de se retirer en 1673, après que

les Insulaires y eurent égorgés une partie de la garnison du fort Dauphin qu'ils avoient bâti.

Port-aux-Prunes, contrée située au nord de l'île de Madagascar; c'est un pays fertile en ris & pâturages; il est habité par des Sauvages très-laborieux & bons; il y a quelques villages qui suivent quelques points du Judaïsme.

AFRIQUE ESPAGNOLE.

ORAN, très-forte ville appartenante aux Espagnols, qui l'ont reprise aux Algériens en 1732; elle est située dans le royaume de Tremecen, en partie sur la pente d'une montagne escarpée, & en partie dans une plaine près de la mer, vis-à-vis de Carthagène, à une lieue de Marfaquivir & 50 d'Alger. Elle a un très-bon port & une forteresse sur une montagne. Long. 17-40, lati. 37-40.

Ceuta, forte ville située vis-à-vis de Gibraltar, & qui appartient encore aux Espagnols, malgré les tentatives fréquentes que les Afriquains font pour la reprendre. Elle a un bon port & un évêché suffragant de Lisbonne. Long. 17-10, lati. 35-36.

Pennon-de-Velez, très-forte place appartenante aux Espagnols, située près de la ville de Velez, dans un écueil de la Méditerranée.

(*De Paris 657 lieues*) *Iles Canaries*; elles sont situées dans l'Océan près de l'Afrique, & autrefois dites *Fortunées*: elles sont au nombre de 10 ou 12, dans lesquelles il y en a sept principales, sçavoir *Ténérife*, *Canarie*, de *Palma*, de *Fer*, *Lancerota*, *Furteventura* & *Gomore*; ces îles qui sont à la suite les unes des autres, du levant au couchant dans l'étendue de 5 degrés 40 minutes, furent découvertes en différens tems; les Espagnols n'y souffrent que la Religion Catholique: ils en tirent une quantité d'excellent vin qui en porte le nom, du bled que l'on y recueille deux fois l'an, du sucre, du miel, de la soie, principalement de celle de *Ténérife* & de *Canarie* qui sont les deux plus considérables & les plus fertiles. Le Gouverneur, l'Evêque & le Conseil souverain, font leur résidence à *Canarie* ou à *Palma* la capitale de l'île de ce nom.

(*De Paris 617 l.*) *Ile de Fer*, île la plus occidentale des *Canaries*; elle a 7 l. de long, sur 6 de large; l'on y trouve un bourg de même nom & peu d'habitans à cause de sa stérilité. C'est-là que nos Géo-

graphes François par Ordonnance de Louis XIII, placent leur premier Méridien.

Forteventure, île du nombre de celles des Canaries, qui a 25 l. de long, sur 8 de large; elle fut découverte par un Gentilhomme François en 1417; les Espagnols en font les maîtres.

Gomere, île de 12 l. de long, l'une des Canaries, entre les îles de Fer & de Ténérife. Elle a une petite ville de même nom, avec un port; le terroir en est fertile.

PALME ou PALMA, ville assez grande, capitale de l'île de même nom, appartenante aux Espagnols depuis 1447. Elle a une très-belle église: cette île souffrit beaucoup de dommage du tremblement de terre de 1650; c'est une des Canaries: elle est située à 11 l. nord-ouest de Gomere, sa figure est ronde; son circuit de 25 l. elle est remarquable par la bonté des vins & du sucre qu'elle produit, mais elle est peu fertile en bled.

Ténérife, île de 18 l. de long, sur 9 de large, du nombre de celles des Canaries; elle est située au midi des Salvages; le terroir en est fertile en grenadiers, orangers, citronniers & fruits de différentes especes: elle abonde sur-tout en excellent vin de Canarie: on y trouve plusieurs sortes de bestiaux & gibier, une partie de cette île

est

est environnée de montagnes entre lesquelles : on remarque le *Pic-de-Teyde*, fameuse montagne que l'on découvre de 40 lieues en mer, & quoique sa hauteur perpendiculaire ne soit que d'une grande lieue, il faut deux jours pour arriver à son sommet qui est de cent toises de diamètre ; il y a un volcan terrible ; une partie du chemin est garnie de quelques arbres, une autre de rochers & de neige, & la troisième est extrêmement roide.

LAGUNA, située dans une belle plaine à côté d'un lac, est la capitale de cette île.

Salvages, nom de deux îles que l'on met souvent au nombre de celles des Canaries, parce qu'elles sont situées à leur midi & au nord de celle de Madere ; l'on y trouve quantité de ferins.

AFRIQUE PORTUGAISE.

MAZAGAN, forte place appartenante aux Portugais, & située près de la mer, à 3 lieues d'Azamor, dans le royaume de Maroc.

(*De Paris 507 lieues*) *Madere* , île de l'Océan-Atlantique en forme triangulaire , de 15 l. de long, sur 6 de large ; située dans un terroir fertile en tout , principalement en excellens vins , plusieurs rivières l'arrosent ; elle est très-peuplée , l'air y est tempéré , pur & serein : elle appartient aux Portugais qui la découvrirent en 1420. Funchal , qui en est la capitale, est une ville bâtie dans une vallée au pied d'une montagne ; il y a un port , mais il est dangereux , plusieurs forts , un évêché suffragant de Lisbonne , plusieurs églises assez belles , six paroisses , un collège ci-devant de Jésuites , des rues mal-pavées & des maisons mal-bâties. Long. 3-4 . lati. 31-30.

(*De Paris 892 l.*) *Iles du Cap-Verd* , ces îles aux nombre de 20 sont peu peuplées à cause que l'air y est mal-sain & le terroir peu fertile : on les trouve sur la côte occidentale de l'Afrique , à la hauteur du Cap-Verd qui leur donne son nom ; elles furent découvertes en 1474 par les Portugais à qui elles appartiennent ; ils y tiennent un Gouverneur qui l'est aussi de tous les Domaines du Portugal dans la haute-Guinée. Il fait sa résidence à Ribeyra , capitale de l'île de Saint-Jago , la plus grande , la mieux peuplée & la plus fertile de toutes ; sa longueur est de 45 l.

sur 10 de large. Cette île, où il y a beaucoup de montagnes, des chèvres & autres bestiaux, est comme la Douane Portugaise pour tous les vaisseaux de cette nation qui vont commercer au nord de Sierra-Léona jusqu'en Guinée; son port le plus célèbre est celui de Portopraya, situé sur la pointe sud-ouest de l'île.

Toutes ces îles ne sont presque habitées que par des Nègres, entre lesquels il y a un grand nombre de Forgerons, à cause que le fer en est très-estimé; les autres cultivent la terre, ou trafiquent avec différentes nations: la plus grande partie adorent la Lune & les Diabes: on y trouve aussi des Mahométans & des Portugais; mais ces derniers ne sont presque que des libertins qui s'y retirent pour se mettre à couvert du châtimeut de leurs crimes.

RIBERA-GRANDE ou *SAN-JAGO*, ville capitale de l'île de San-Jago, située au milieu de deux montagnes fort hautes à l'embouchure de la rivière de San-Jago. Il y a un très-bon port que l'on nomme Sainte-Marie, un évêché suffragant de Lisbonne, qui comprend toutes les villes du Cap-Verd dans son diocèse, une maison pour le Gouverneur bâtie sur une hauteur qui domine la ville; ce gouvernement s'étend non-seulement sur toutes les îles du Cap-

Verd , mais encore sur tout ce que les Portugais possèdent dans la haute-Guinée : on voit en cette ville une très-belle cathédrale , un couvent d'hommes & de filles ; les habitans sont presque tous Portugais. Long. 353-50 , lati. 15.

SAINTE-ANTOINE , ville capitale de l'île de même nom , située entre des montagnes dans le milieu de l'île. Elle a une paroisse , un couvent de Cordeliers , un grand nombre d'esclaves , sans y comprendre environ 500 hommes en état de porter les armes. Cette île, du nombre de celles du Cap-Verd , est à 6 l. de Saint-Vincent , remplie de montagnes fort hautes d'où sortent quantité de ruisseaux de bonne-eau ; ce qui fait que ses vallées produisent abondamment du maiz , du vin , des patates , du coton , de l'indigo , des limons & des melons d'eau ; l'on y trouve deux ports propres à recevoir les vaisseaux à l'ancre ; il y a aussi quelques villages.

Bonavista , île de 8 l. de long , sur 5 de large , c'est la plus orientale de celles du Cap-Verd , les Portugais y tiennent un Gouverneur ; les naturels du pays sont fort paresseux , ils nourrissent quantité de chèvres ; le terroir produit du coton , de l'indigo & du sel ; l'on trouve dans cette île une ville & deux rades assez fréquentées.

Branca ou *l'île Blanche*, petite île du nombre de celles du Cap-Verd, ce n'est qu'un roc fort escarpé sans eau & sans habitans: on y trouve quantité de poisons.

Saint-Vincent, île déserte & montagneuse, du nombre de celles du Cap-Verd; elle est située entre celles de Sainte-Lucie & de Saint-Antoine.

Cacheo, ville de Négritie sur la rivière de S. Domingue. Elle a trois forts, un couvent de Capucins & une paroisse; son principal commerce consiste en esclaves, cire & ivoire.

San-Thomé ou *Saint-Thomas*, île de 12 l. de diamètre; elle est située dans le golfe de Guinée; l'air en est mal-sain pour les étrangers à cause de sa grande chaleur; le terroir y est fertile; l'on y trouve des raisins mûrs dans toutes les saisons & beaucoup de cannes de sucre: quoique cette île soit sous la Ligne, il y a une montagne dont le sommet est toujours couvert de neige.

Pavoasan, ville de l'île de San-Thomé. Elle a un port, une forteresse où reside le Gouverneur & un évêché suffragant de Lisbonne; les habitans sont un mélange de Portugais, de François, d'Espagnols & d'Italiens. Long. 23-30, lati. 30.

Angola, voyez page 221.

Quifana, province maritime du royaume d'Angola : cette province appartenante aux Portugais, est un pays montagneux & peu cultivé ; on y trouve quantité de miel, de cire & des mines de sel.

Benguela, royaume avec une ville de même nom ; les Portugais le possèdent en partie ; il est situé sur la côte occidentale de l'Afrique, au midi du royaume d'Angola.

Zanguebar, les Portugais sont maîtres de presque toute cette côte, où ils ont plusieurs Rois tributaires & où ils possèdent :

SOFALA, ville capitale du royaume de même nom ; elle est située sur le bord de la mer, dans une grande île à l'embouchure de la rivière de Sofala ; en 1508 les Portugais s'étant rendus maîtres de cette ville y bâtirent un fort qui leur assure le commerce des Indes & de la Cafrerie. Long. 54-15, lati. méridi. 20.

Le royaume de *Sofala* est situé vers le Zanguebar sur la côte de la mer d'Ethiopie ; il est borné au levant, par l'Océan Indien, & au couchant, par le Monomotapa ; les peuples qui l'habitent sont bienfaits & civils ; l'on y trouve quantité d'éléphants & des mines d'or.

MOZANBIQUE, forte ville, capitale de

l'île
Mac
maît
meil
son
à leu
cette
une
l'île
bien
Roi
pays
Paye
M
Vasc
dans
conti
rivièr
la m
en es
trons
bestia
n'ont
M
de ce
Roi
ont u
église
Qu
royau

l'île de même nom ; située vis-à-vis l'île Madagascar ; les Portugais qui en sont les maîtres , la regardent comme une de leurs meilleures places & la clef des Indes ; son port donne en hiver une sûre retraite à leurs vaisseaux qui font le commerce dans cette partie du monde ; ils ont toujours une bonne garnison dans la forteresse ; l'île de Mozambique, quoique petite, est très-bien peuplée ; elle est gouvernée par un Roi sujet des Portugais ; les naturels du pays sont noirs , vont tout nus & sont Payens ou Mahométans.

Monbaza , île découverte en 1598 par Vasco de Gama Portugais : elle est située dans la mer des Indes & n'est séparée du continent de l'Afrique , que par le bras d'une rivière de même nom , qui se rend dans la mer par deux embouchures ; le terroir en est fertile en ris , millet , oranges , citrons & figues ; elle abonde en volailles & bestiaux , principalement en moutons qui n'ont point de queues.

MELINDE , ville capitale du royaume de ce nom , sur la côte de Zanguebar ; le Roi est Mahométan , mais les Portugais y ont un fort qui commande le port , & 17 églises.

Quilmanci , ville située sur la côte du royaume de Melinde dans le Zanguebar ,

à l'embouchure de la rivière de Quilmanci.

BRAVA, ville capitale d'un petit-Etat republicain de 35 l. sur la côte d'Ajax : cette ville a un assez bon port ; en 1528, elle fut réduite en cendre par les Portugais contre qui elle s'étoit révoltée.

AFRIQUE FRANÇOISE.

BASTION DE FRANCE, place appartenante aux François ; elle est située sur la côte d'Alger, à 5 l. nord-est de Bonne ; elle est considérable par la pêche du corail & par le grand commerce de cuirs, de chevaux, de cire & de bled qu'elle peut fournir.

Gorée, petite île stérile, mais importante à cause de la bonté de son port, sur la côte du Cap-Verd.

Arguin, île appartenante aux François depuis 1724 : elle est située à 12 l. sud-est du Cap-Blanc, dans la Nigritie : il y a un fort bâti sur un rocher à la pointe de l'île.

(*De Paris 2994 l.*) *île de Bourbon* ou *Mascareigne*, île de l'Afrique dans l'Océan-Ethiopique ; elle est couverte en plusieurs endroits de hautes montagnes, entre lesquelles il y en a une qui vomit des flammes ; cette île a 15 l. de long, sur 10 de

large 8
le terre
coup d
son de
donna
la fit a
des Ho
fession
de Bou
ont très
gibier,
d'ébène
beaux c
en retir
bac, du
a un G
l'entrep
Indes. I
Mau
viron 3
de celle
bons po
couverte
y a une
qui se la
terelles
de très-
est bon

large & 40 de circuit ; l'air y est très-sain ; le terroir assez fertile , mais il y a beaucoup d'ouragans , un Portugais de la maison de Mascarenhas la découvrit & lui donna son nom. L'Etna & ses ouragans la fit abandonner des Portugais & ensuite des Hollandois , les François en prirent possession en 1654 , ils lui donnerent le nom de Bourbon , & y firent des plantations qui ont très-bien réussi ; ils y ont trouvé du gibier , du poivre , des palmiers , des bois d'ébène , de l'ambre - gris , du corail , de beaux coquillages ; & outre ces choses , ils en retirent présentement du café , du tabac , du ris , du sucre & de la soie ; il y a un Gouverneur & trois bourgades , c'est l'entrepôt des vaisseaux de la Compagnie des Indes. Long. 73-30 , lati. mérid. 20-30.

Maurice ou *île de France* , cette île d'environ 30 l. de circuit est située à l'Est de celle de Bourbon : on y trouve deux bons ports , des montagnes fort-élevées couvertes toute l'année d'arbres verts ; il y a une quantité d'oiseaux fort singuliers qui se laissent prendre à la main , des tourterelles , des vaches & des veaux marins , de très-grosses raies & des tortues : l'air y est bon & le terroir fertile.

AFRIQUE ANGLOISE.

LANCEROTE, île de 18 l. de long, sur 9 de large, prise aux Espagnols par les Anglois en 1596: elle est située à 18 l. de la grande Canarie; l'on y trouve une ville de même nom, avec un château très-fort situé au sommet d'une colline.

Sénégal, île à l'embouchure du Niger, où les François avoient construit le fort Saint-Louis; ils ont cédé le tout aux Anglois par le Traité de 1763.

Adja, village près d'Anemabo, sur la côte du royaume de l'antique Guinée; les Hollandois en 1624, avec la permission du Roi, y bâtirent un fort; les Anglois s'en rendirent les maîtres en 1664, après avoir commis toutes sortes de cruautés contre la garnison; depuis ce tems il appartient à la Compagnie Angloise des Indes orientales.

Yorck, île de figure ronde dans la haute-Guinée, à l'embouchure de la rivière de Scherbro; les Anglois y ont bâti un fort où ils tiennent une garnison de 35 hommes blancs & 60 Gromètres, avec 12 pièces d'artillerie.

Cabocorso, Cap sur la Côte-d'or; il y a

après
des plu
apparti
côte d'
(De
cette î
le jour
rugais;
Atlanti
rance &
me l'H
la bont
poisson
en tout
oranges
en légu
maux d
seaux;
d'où l'o
vertes d
abando
fédée pa
laissé p
présent
sur la c
dable. I

auprès un village de même nom, avec une des plus belles forteresses de l'Afrique qui appartient aux Anglois, & huit forts sur la côte d'or.

(*De Paris 1654 l.*) *île de Sainte-Hélène*; cette île de 6 l. de circuit, fut découverte le jour de Sainte-Hélène 1502 par les Portugais; elle est située au milieu de l'Océan-Atlantique, entre le Cap de Bonne-Espérance & les îles du Cap-Verd: on la nomme l'Hôtellerie des Mariniers, à cause de la bonté de son air, de son eau, de sa mer poissonneuse, & de son terroir abondant en toutes sortes d'excellens fruits, comme oranges, citrons, limons & autres fruits; en légumes, volailles, toutes sortes d'animaux domestiques, gibier & quantité d'oiseaux; les montagnes qui l'entourent & d'où l'on découvre 25 l. en mer, sont couvertes de grands arbres d'ébènes: cette île, abandonnée des Portugais, a été ensuite possédée par les Hollandois; ces derniers l'ont laissé prendre aux Anglois qui en sont à présent les maîtres; ils y ont bâti un fort sur la côte, dans le lieu où elle est abordable. Long. 11. lati. merid. 16.



AFRIQUE HOLLANDOISE.

(DE Paris 2234 l.) *Cap de Bonne-Espérance* : ce Cap est situé à l'extrémité méridionale de l'Afrique ; il y a environ 30 l. de pays qu'habitent des François réfugiés & des Hollandois ; ces derniers s'y sont établis en 1650, en y bâtissant un fort, par le moyen duquel ils font payer le droit d'ancrage & de péage à toutes les nations qui veulent y aborder ; les nouvelles plantations qu'ils y ont faites leur fournissent divers sortes de grains, de bon vin & plusieurs sortes de fruits ; leur commerce consiste en cuirs & beurre qu'ils tirent à peu de frais des Sauvages leurs voisins. Il y a dans le fort un hôpital très-beau, où les vaisseaux qui arrivent envoient leurs malades, & auprès du fort un des plus beaux jardins que l'on puisse voir ; ce Cap est, pour ainsi dire le magasin où les vaisseaux qui vont aux Indes trouvent toutes sortes de rafraîchissemens. Long. 37-45, lati. méridi. 34-40. Le soleil s'y lève aux plus longs jours, à 4 h. 50 min. & s'y couche à 7 heur. 10 min. Les plus courts jours y sont de 9 h. 50 m.

sans le
Paris
Sur
sédent
Mine
Ben
royaur

AF

P
cuit, a
les ; el
Bone,
Sicile ;
pendan
coton d
une vill
carpé d
dont S.

AF

CHR
d'Accar
Frede
vince de
d'Or.

ans le crépuscule. Différence d'heure avec Paris 1 heure. 11 min.

Sur la Côte-d'Or, les Hollandois y possèdent 16 forts dont Saint-George de la Mine est la principale : voyez page 218.

Benguela-Nova ou Saint-Philippe, au royaume de Benguela.

AFRIQUE SICILIENNE.

PANTALARIE, île de 8 l. de circuit, appartenante au Roi des Deux-Siciles ; elle est située à la hauteur du Cap de Bone, entre la terre-ferme d'Afrique & la Sicile ; le terroir en est sec & pierreux ; cependant on y recueille quantité de vin, de coton & de fruits, mais peu de bled. Elle a une ville de même nom, bâtie sur un roc escarpé de tous côtés & défendu par un fort dont S. Georges de la Nime est le principal.

AFRIQUE DANOISE.

CHRIANIANSBOURG, forteresse près d'Accara dans la contrée de la Côte-d'Or.

Fredericsbourg, forteresse dans la province de Sabde, dans la contrée de la Côte-d'Or.



DE L'AMÉRIQUE.



ETTE partie de la terre, est la plus grande des quatre qui la composent; on l'appelle aussi Nouveau-monde ou Indes occidentales: elle s'étend depuis le 252 degré de longitude jusqu'au 342 & demi, & depuis le 80 degré de latitude septentrionale jusqu'au 53 & 50 minutes de latitude méridionale; ce qui fait du midi au nord près de 2680 lieues, & environ 8 mille de côtes; ses bornes sont de tous les côtés l'Océan.

L'Amérique fut découverte en 1492; par Christophe Colomb, Génois de nation, qui s'étoit établi aux Canaries; il travailloit à en lever les côtes, lorsqu'il arriva dans ces îles un Pilote qui lui raconta que les gros tems avoient transporté son vaisseau sur des côtes fort éloignées vers l'occident, ce qui le confirma dans l'opinion qu'il avoit depuis long-tems de l'existence d'autres terres que celles de notre continent; après avoir vainement





[Faint, illegible text within a double-line border, possibly bleed-through from the reverse side of the page.]

o
A
fi
g
q
in
ti
g
&
ou
m
tr
&
ric
&
de
d'l
dé
pa
de
pa
pa
ren
fai
cro
co
lon
car
dé
le

offert aux Génois, aux Portugais & aux Anglois d'aller à la découverte, il fut enfin écouté d'Isabelle de Castille, qui engagea son époux le roi d'Aragon à en risquer l'entreprise; ce ne fut cependant que six ans après qu'il partit avec deux brigantins. Après deux mois & huit jours de navigation, il trouva l'une des îles Lucayes, & ensuite les îles de Cuba & d'Hispaniola ou de Saint-Domingue; il y laissa 38 hommes dans un fort de bois qu'il y fit construire, & en vint faire le récit à Ferdinand & à Isabelle; en leur présentant des Américains d'Hispaniola, des raretés du pays; & sur-tout de l'or; ce Monarque l'honora des titres d'Amiral des Indes & de Grand-Espagne, & le renvoya faire de nouvelles découvertes: l'année suivante, il vit la plupart des îles Antilles, & en 1498, l'île de la Trinité. Cependant cette nouvelle partie du monde fut appelée Amérique; par la supercherie d'Améric Vespuce Florentin, qui, en ayant continué la découverte & fait un Journal antidaté de ses Voyages, fit croire qu'il avoit découvert le premier ce continent; c'est ainsi qu'il a dérobé à Colomb, la gloire de lui donner son nom; car quoique la supercherie ait été depuis découverte, par habitude on a continué à le nommer Amérique. On distingue en

septentrionale & méridionale toute l'Amérique ; l'Isthme de Panama vers le 9 degré de latitude , fait la séparation de ces deux parties : la première s'étend depuis le 7 degré & demi de latitude septentrionale jusqu'au 20 ; ses principales provinces sont , le Mexique , la Californie , la Louisiane , la Floride , la Caroline , la Virginie , la Nouvelle-Angleterre , le Canada , Terre-neuve & les îles Antilles : la seconde s'étend depuis le 12 degré de latitude septentrionale jusqu'au 53 degré 50 minutes de latitude méridionale : elle comprend Terre-ferme , le Pérou , le Chili , le Paraguay , la Terre-Magellanique , le pays des Amazones & le Brésil. Tous ces pays , sont les uns sous la domination des Espagnols , des Portugais , des Anglois , des Hollandois , des François , & les autres dépendent encore des idolâtres ; ils étoient tous gouvernés autrefois par des Rois ou Incas , & des Caciques , qui sont les Capitaines que les peuples éliisoient.

Le climat de l'Amérique , chaud ou froid , suivant les contrées , en rend le terroir aussi divers ; les naturels du pays sont robustes , agiles & ingénieux , mais fourbes & vindicatifs ; ceux qui fréquentent les Européens sont assez traitables , les autres sont farouches & vivent sans souci de l'avenir ;

ils

ils
leur
ils
sur
la r
été
trié ;
vien
Tup
les a
fissipi
rent ,

De
de l'A
diona
en lin
dre ,
en ém
plusie
castor
loups-
plus d
deux d
du qu
de la d
du suc
de l'é
To

ils se peignent le corps de différentes couleurs, ou bien ils se couvrent de peaux; ils s'exercent tous à la danse & dorment sur des lits de coton suspendus en l'air; la religion de ceux qui n'ont pas encore été convertis au Christianisme est l'idolâtrie; les langues de ces pays sont la Péruvienne, la Calibine, la Mexicaine & la Tupuye; dans le nombre des rivières qui les arrosent, l'on remarque celle de Mississipi ou de Saint-Louis, celle de Saint-Laurent, celle de la Plata & celle des Amazones.

Commerce de l'Amérique.

De toutes les marchandises que l'on tire de l'Amérique, les précieuses de la méridionale, consistent en une quantité d'or, en lingots, en pailles ou pepins & en poudre, en argent en barres, en piastres & en émeraudes: on tire de la septentrionale, plusieurs belles pelleteries, sur-tout des castors, des orignaux, des loutres & des loups-cerviers: les autres marchandises les plus communes dans l'une & l'autre de ces deux contrées sont du cacao, de la vanille, du quinquina, de l'indigo, du gingembre, de la casse, du tabac, du mastic, de l'aloès, du sucre brut, en cassonade ou sucre affiné, de l'écaille de tortue, du coton filé ou

en bourre , des laines de vigogne , trois sortes de baumes , dont est celui du Pérou , diverses sortes de bois pour la marqueterie , la médecine & la teinture , tels que le bois de Brésil , de campêche , de santal jaune , de gayac , de fustok , le bois d'Inde & l'ébène verd ; on en tire aussi des cuirs de taureau , de vache & de chèvre , du soufre , du suif , du sel marin , du sel gemme , de l'ambre-gris , ambre liquide ou liquide en bar , du vif-argent , du sang de dragon , de la gomme de copal , de la muscade sauvage , du miel , de la cire , de l'herbe du Paraguai de deux sortes , de la résine , des fromens , des farines , des vins , toutes sortes de légumes secs , des eaux-de-vie de Melasses , des liqueurs , des confitures liquides ou sèches , du sirop de limon , d'ananas , d'oranges & de citrons , des flanelles , des draps , des toiles du Pérou , des chevaux , des mulets ; toutes sortes de bétail , des olives , du jalap , du brai , de l'huile de poisson , & une infinité d'autres marchandises.



A M .

A N
divisé
quantité
prenant
s'étende
gré jusq
fit le pr
font au
çois , le
landois
turels d
îles étan
que l'air
noit poi
la diffé
les autre
tilité de
de chacu
de Cuba
Rico &
tre plus
Affom
qui app
d'Utrech

AMÉRIQUE FRANÇOISE
SEPTENTRIONALE.

ANTILLES, Archipel de l'Amérique ; divisé en 4 grandes îles, 24 moyennes & quantité de petites, lesquelles, en y comprenant les Lucayes qui en font partie, s'étendent en longitude depuis le 292 degré jusqu'au 316. Christophe Colomb en fit le premier la découverte en 1492 : elles sont aujourd'hui possédées par les François, les Anglois, les Espagnols, les Hollandois & les Caraïbes qui sont les naturels du pays : une grande partie de ces îles étant sous la Zone-Torride, cela fait que l'air y est très-chaud & que l'on n'y connoit point la neige, ni la glace : comme la différence est grande entre les unes & les autres pour la bonté de l'air & la fertilité des terres, l'on verra la description de chacune ; je m'étendrai sur-tout sur celles de Cuba, de Saint-Domingue, de Porto-Rico & de la Jamaïque, qui sont les quatre plus grandes.

Assomption, île remplie de forêts & qui appartient à la France par la Paix d'Utrecht : elle est située dans l'Amérique sep-

centrionale , à l'embouchure du fleuve Saint-Laurent dans le golfe de même nom.

(*De Paris 1524 l.*) *Saint-Barthelemi*, île de 8 lieues de circuit , & l'une des Antilles, à 4 l. de celle de Saint-Martin , & 76 l. de la Martinique ; les François en 1648 y ont établi une colonie , à cause qu'elle a un très-bon port , où les plus gros vaisseaux peuvent entrer en toutes saisons ; l'air en est chaud & le terroir fertile en coton , sucre , fruits.

(*De Paris 1532 l.*) *La Désirade*, île de 4 l. de long , sur 3 de large , & l'une des Antilles, à 4 l. de la Guadeloupe & 7 de la Martinique ; l'air y est chaud , le terroir produit du fruit & du sucre.

Saint-Domingue, île l'une des Antilles ; qui a 180 l. de long , sur 60 de large , & près de 300 de côtes : elle est presque environnée de rochers escarpés & d'écueils fort dangereux ; les François n'en possèdent que la partie occidentale , où ils ont des établissemens considérables , entre lesquels on remarque le Cap-François , Leogane , le grand & le petit Goave ; les deux autres tiers sont sous la domination des Espagnols : cette île est sujette aux ouragans , elle en éprouva un en 1715 , qui y causa de grands dommages ; son air est chaud & mal-sain pour les étrangers ; la

variété
terroi
fruit
qui n
trouve
de fer
de sou
qui l'a
l'Artib
l'Usag

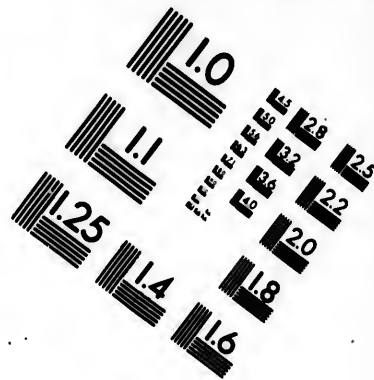
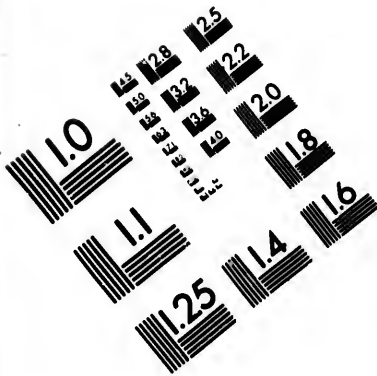
(*D*
port d
Domi
trional
l'on a
jour en
y fait
tifié est
te qu'a
plus fr
occiden
Franço
par les
Le sole
heur. 2
min. le
52 mi
d'heure
56 min
Rou

variété des climats en est surprenante; le terroir produit du maïs, du sucre, du fruit excellent, du tabac & des pâturages qui nourrissent quantité de bétail: on y trouve des mines d'or, de crystal, de talc, de fer, de cuivre, de charbon de terre & de soufre, dans le nombre des rivières qui l'arrosent; l'on remarque le Macoris, l'Artibonite, la Neyva, l'Yuna, l'Ozaza & l'Usaque.





(*De Paris 1597 lieues*) *Cap-François*; port de l'Amérique, dans l'île de Saint-Domingue; il est situé sur sa côte septentrionale, dans une belle plaine fertile, où l'on a bâti une belle ville qui devient de jour en jour plus peuplée, le Gouverneur y fait sa résidence: ce port très-bien fortifié est une espèce de baie qui n'est ouverte qu'au seul vent du nord-est, il est le plus fréquenté de tous ceux de la partie occidentale de cette île qui appartient aux François, la partie orientale est possédée par les Espagnols. Long. 306, lati. 20. Le soleil s'y lève aux plus longs jours à 5 heur. 21 min. & s'y couche à 6 heur. 39 min. les plus courts jours y sont de 10 h. 52 minut. sans le crépuscule. Différence d'heure avec Paris à l'occident 4 heures 56 minutes.

Route de Paris au Cap-François. On





**IMAGE EVALUATION
TEST TARGET (MT-3)**



**Photographic
Sciences
Corporation**

23 WEST MAIN STREET
WEBSTER, N.Y. 14580
(716) 872-4503

14 28 25
32 22
20
8

11
10
8

prend la route de Paris à Brest , on passe de Paris à Versailles 4 l. Dreux 20, Mortagne 31, Alençon 39, Maïenne 52, Rennes 77, Brest 127, de Brest où l'on s'embarque aux îles Açores 527, Cap-François 1597 lieues.

Léogane, ville & belle plaine de 4 l. de long, sur 2 de large dans l'île de Saint-Domingue; l'air en est mal-sain: le terroir produit du tabac, du rocou, de l'indigo & toutes sortes de fruits; les François s'y établirent vers l'an 1660.

(*De Paris 1565 l.*) *La Grenade*, île l'une des Antilles; elle a 10 l. de long, sur 5 de large, & 22 de circuit; son air est chaud; elle est à 56 l. de la Martinique; le terroir en est fertile en coton, sucre & fruits. Long. 315-35, lati. 11-50.

(*De Paris 1500 l.*) *La Guadeloupe*; île de 60 lieues de circuit & l'une des Antilles; elle est partagée en deux par une rivière qui communique à la mer. Cette île est aujourd'hui bien peuplée de François; ils commencèrent à l'habiter en 1635. Ils y ont un Gouverneur, un préfidal, des Jacobins, des Carmes & des Capucins; l'air en est bon, quoiqu'il soit chaud & les eaux excellentes; le terroir produit du coton, du sucre, du tabac & de l'indigo; l'on y trouve plusieurs

forts
chef-li
tiniqu
16-20

(D

l'une
cuit;
riniqu
la fon
peu d'
produi
Long.

(D

île des
nique;
souvent
fertile
Long.

(De

des An
9 de la
en prire
font au
on la
prennen
rigées p
pucins;
rité: p
verneur
Lieuten

forts ; celui de de Saint-Louis en est le chef-lieu : on le trouve à 30 l. de la Martinique & 1500 de Paris. Long. 316, lati. 16-20.

(*De Paris 1536 l.*) *Sainte-Lucie*, île l'une des Antilles, qui a 25 lieues de circuit; elle est à 10 l. au midi de la Martinique; elle a deux hautes montagnes qui la font reconnoître de loin; on y trouve peu d'habitans; l'air en est chaud; le terroir produit du coton, du sucre & du fruit. Long. 316-40, lati. 13-50.

(*De Paris 1532 l.*) *Marie-Galante*, île des Antilles, située à 20 l. de la Martinique; l'air y est chaud & l'on y manque souvent d'eau; le terroir en est cependant fertile en coton, sucre, tabac & indigo. Long. 316-36, lati. 15-55.

(*De Paris 1517 l.*) *La Martinique*, île des Antilles, qui a 18 lieues de long, sur 9 de large & 50 de circuit: les François en prirent possession en 1635: ses habitans sont aujourd'hui au nombre de 15 mille: on la divise en trois quartiers, qui comprennent 12 ou 13 paroisses, qui sont dirigées par des Dominicains & par des Capucins; il y a aussi des Frères de la Charité: pour le temporel, ils ont un Gouverneur-général, un Intendant & deux Lieutenans-généraux: l'on y trouve de gran-

des montagnes couvertes de belles forêts & plusieurs rivières; l'air y est chaud & le terroir fertile en tout, excepté en froment & en vigne; on y recueille du sucre, du tabac, du café, du manioc & de la casave, qui est une racine avec laquelle on fait du pain, que les naturels du pays préfèrent à celui de froment: les principales places de cette île, sont le fort Royal, le fort de la Trinité, le fort du Mouillage & le fort Saint-Pierre; ce dernier en est le chef-lieu; il est situé à 27 l. de la Guadeloupe 90 de Terre-ferme 170 de Saint-Domingue & 1517 de Paris. Long. 316-15, lati. 14-43. Le soleil s'y lève aux plus longs jours à 5 heur. 30 min. & s'y couche à 6 heur. 30 minut. Différence d'heure avec Paris à l'occident 4 heur. 17 minutes.

Bafville, ville de la Martinique: elle a un bon port près du fort Royal.

(*De Paris 150 l.*) *Saint-Martin*, île des Antilles qui a 18 l. de circuit; elle est située dans un climat chaud & mal-sain: on n'y trouve ni port, ni rivières, mais quantité de salines; elle est à 80 l. de la Martinique; les François n'en possèdent que la moitié, l'autre est sous la domination des Hollandois. Long. 314-55, lati. 18-5.

De Paris

(*D*)
Antill
est ch
situati

Sain
ronde
largeur
sont le
mis fo
un Tra
par le t
vent. L

Miqu
tentriou
rent: c
glois, c
aux Fra
du 3
qu'elle
servira
mens F
que l'on
50 hon
Sain
septent
rent, c
dition

Tom

(*De Paris 1545 lieues*) *Tabago*, île des Antilles, à 30 l. de la Grenade; l'air en est chaud, & le terroir stérile, mais sa situation est avantageuse pour le commerce.

Saint-Vincent, île des Antilles, de figure ronde de 8 l. de long, sur presque autant de largeur: elle appartient aux Caraïbes qui sont les naturels du pays, lesquels se sont mis sous la protection de la France, par un Traité fait en 1660: elle est très-connue par le tabac que quelques François y cultivent. Long. 316-15, lati. 12-50.

Miquelon, petite île de l'Amérique septentrionale; située vers le golfe Saint-Laurent: elle appartenoit autrefois aux Anglois, qui l'ont donnée en toute propriété aux François, par la Paix de Fontainebleau du 3 Novembre 1762, aux conditions qu'elle ne sera point fortifiée, qu'elle ne servira que pour mettre à l'abri les bâtimens François qui pêchent la morue, & que l'on n'y entretiendra qu'une garnison de 50 hommes pour la police.

Saint-Pierre, petite île de l'Amérique septentrionale, vers le golfe de Saint-Laurent, donnée à la France aux mêmes conditions que la précédente.

AMÉRIQUE FRANÇOISE
MÉRIDIIONALE.

(*D*E Paris 1536 l.) La Caienne ou Cayenne, île de 7 lieues de long, sur 3 de large & 18 de circuit; elle est située en terre-ferme, à l'embouchure d'une rivière de même nom, près du continent, à 60 lieues de Surinam, & 272 de la Martinique; les François s'y établirent vers l'an 1635 & y bâtirent le fort Louis; le terroir en est fertile en sucre, fruits & tabac: le Distric de cette île dans la terre-ferme, comprend près de 300 l. de circuit. En 1763, l'on y a envoyé de Paris & autres lieux de la France, des colonies de garçons & de filles, desquelles l'on a fait des mariages pour y faire de nouveaux établissemens & en défricher les terres. Le soleil s'y leve aux plus longs jours à 5 heur. 49 min. & s'y couche à 6 heur. 11 min. les plus courts jours y sont de 11 heur. 52 min. sans le crépuscule. Différence d'heure avec Paris à l'occident 3 heur. 36 min.



AM

NE

çant en
l'Amér.
ridiona

(D

gne, p
du fleu
viron 8

& l'air
que des
le fort
est à 30

Terre-

triangul
de large

est situé
rique se

Saint-La
fertile y

sont des
seaux: or

d'origina
les Angl
che de la

côtes.

AMÉRIQUE ANGLOISE
SEPTENTRIONALE.

NELSON, fort & port très-commerçant en belles pelleteries ; il est situé dans l'Amérique septentrionale, sur la côte méridionale de la baie d'Hudson.

(*De Paris 1550 l.*) *La Nouvelle-Bretagne*, presque île dans le Canada, au nord du fleuve Saint-Laurent ; on lui donne environ 80 l. de long ; le terroir en est stérile & l'air très-froid ; les Anglois n'en tirent que des peaux de castors & d'orignaux ; le fort Charles en est le lieu principal ; il est à 300 l. de Québec & 1550 de Paris.

Terre-Neuve ou *île Angloise*, île de figure triangulaire de 100 lieues de long, sur 50 de large, & près de 300 de circuit : elle est située sur la côte orientale de l'Amérique septentrionale, à l'entrée du golfe de Saint-Laurent ; l'air y est froid, le terroir peu fertile y est rempli de montagnes qui fournissent des bois pour la construction des vaisseaux : on y trouve beaucoup de castors & d'orignaux ; mais le principal avantage que les Anglois retirent de cette île, c'est la pêche de la morue qui se fait assez près de ses côtes.

Plaisance, ville sur la côte méridionale de Terre-Neuve : elle a un très-bon port qui peut contenir jusqu'à 150 vaisseaux, lesquels y sont à couvert de tous les vents; les François qui le possédoient autrefois, le cédèrent aux Anglois par la Paix d'Utrecht; il est à 63 lieues de Louisbourg & 258 de Québec. Long. 325-40, lati. 47-40.

Ile-Royale ou *Cap Breton*, île en fer à cheval qui a 85 l. de circuit; elle est située dans l'Amérique septentrionale, à l'entrée du golfe Saint-Laurent, 20 l. de Terre-Neuve; elle est séparée de l'Acadie par un détroit d'une lieue de large: cette île ci-devant aux François, a été cédée avec toutes ses dépendances aux Anglois à la Paix de Fontainebleau du 3 Novembre 1762: l'air en est froid, mais sain; le terroir entrecoupé de lacs, produit des grains & des légumes; on y trouve plusieurs bons ports, des forêts remplies d'animaux sauvages & de gibier.

(*De Paris 1077 l.*) **LOUISBOURG**; forte ville, capitale de l'île-Royale; elle est située sur une langue de terre, à 160 lieues de Québec; les François la firent bâtir en 1713, & l'ont gardée jusqu'en 1745 qu'elle fut prise par les Anglois; ces derniers l'ont rendue à la Paix d'Aix-la-Chapelle, mais ils l'ont encore reprise au

mois de
de circuit
du Cana
morue;
& des p
que. Lon

Canaa

l'Amériq
du levan
nord; il
Bretons
Les Fran
mens en
devinrent
vée de l
voya, &
1608. L
çois, a
en discu
mencerent
& se ren
de Franc
du 3 No
ses prop
du Cap-
sujets de
voudroie
de la R
Romaine
reté à ce

mois de Juillet 1758 ; son port de 4 l. de circuit , est nécessaire pour la défense du Canada , à cause de la pêche de la morue ; il passe pour un des plus beaux & des plus sûrs de tous ceux de l'Amérique. Long. 318-15 , lati. 46-5.

Canada ou la *Nouvelle-France* , pays de l'Amérique septentrionale d'environ 600 l. du levant au couchant & 300 du midi au nord ; il fut découvert par des pêcheurs Bretons que la tempête y jetta en 1504. Les François y firent quelques établissemens en 1539 & en 1561 , mais ils ne devinrent solides qu'en 1604 , après l'arrivée de la colonie , que Henri IV y envoya , & par la fondation de Québec en 1608. Les Anglois trop voisins des François , avec lesquels ils étoient souvent en discussion pour les dépendances , commencèrent à ce sujet une guerre en 1755 & se rendirent maîtres de ce pays ; le roi de France par la Paix de Fontainebleau du 3 Novembre 1762 leur a cédé toutes ses propriétés du Canada , ainsi que celles du Cap-Breton , à condition que tous les sujets de sa Majesté Très-Chrétienne , qui voudroient y rester auroient le libre exercice de la Religion selon le Rit de l'Eglise-Romaine , & que l'on donneroit toute sûreté à ceux qui voudroient se retirer pour

transporter leurs effets ; mais qu'ils ne pourroient vendre leurs biens qu'aux sujets du roi de la Grande-Bretagne. Les bornes du Canada sont au levant , l'Océan ; au midi , les colonies Angloises ; au couchant , le Mississipi ; & au nord des pays inconnus : il comprend le Canada particulier ou la Nouvelle-France , le Sanguenai & plusieurs pays habités par des Sauvages qui sont errans & vivent de chasse ; les François faisoient avec eux le commerce des peaux de martres , d'orignaux ou élans comme ceux de Moscovie , de loutres , de castors , de chats sauvages & d'ours , & leur donnoient en échange de l'eau-de-vie , des grains & de la quincaillerie : les plus connus de ces Sauvages sont , les Hurons , les Iroquois , les Sioux , les Illinois , les Algonquins & les Eskimaux ; toutes ces nations de Sauvages ont entr'elles une pipe à fumer que l'on nomme *Calumet* qui est ornée de plumes & de quelques bréloques , qui leur sert de sceau , de signal & d'étage pour la Paix , l'amitié & les alliances ; ce calumet est , quand ils le donnent à un étranger pour fumer du tabac , une marque de la plus grande amitié de la part de la nation. En général tous ces Sauvages naissent blancs , mais ils sont basanés ou presque rouges par les huiles

avec les
rageux
tes , la
mes son
tes ; leu
depuis
Chefs s
convert
le plus
reconn
nies tut
fices, ai

Ce

l'année
étant s
qu'il e
& de
que so
mesure
la cou
ment
qu'on
des vi
sieurs
tout d
d'arge
bre d
tire d
admir
baum

avec lesquelles ils se frottent : ils sont courageux & adroits , aiment les liqueurs fortes , la danse & la bonne-chère ; leurs femmes sont assez belles , spirituelles & adroites ; leurs guerres sont sanglantes , sur-tout depuis qu'ils se servent d'armes à feu ; leurs Chefs s'appellent Sagamos : plusieurs se sont convertis à la Religion Chrétienne , mais le plus grand nombre est Idolâtre ; ils reconnoissent un premier Esprit & des génies tutélaires , auxquels ils font de sacrifices , ainsi qu'au soleil.

Ce vaste pays est pendant six mois de l'année , plus froid qu'il ne devoit l'être , étant situé sous la Zone tempérée , à cause qu'il est entrecoupé de bois , de rivières & de grands lacs ; ce qui n'empêche pas que son terroir ne devienne plus fertile à mesure qu'il est défriché & découvert par la coupe des bois , il produit de bon froment que l'on sème au mois de Mai , & qu'on recueille à la fin d'Août , du maïs , des vignes sauvages , des fruits de plusieurs espèces , des légumes très-bons , sur-tout des pois ; l'on y trouve des mines d'or , d'argent & autres métaux ; un grand nombre d'arbres inconnus en Europe ; on y tire de l'érable une sève qui a un goût admirable , l'épinette-blanche y distile un baume que l'on appelle thérébentine du

Canada ; très-souveraine pour les maux d'estomac , de poitrine & les coupures ; les rivières & les lacs y produisent quantité de poissons ; l'on y trouve des animaux domestiques & sauvages de toutes les espèces que l'on voit ailleurs , d'autres qui sont particulières au pays , & entre lesquelles , on remarque le castor , animal amphibie , si utile par les chapeaux que l'on fait de son poil , leur taille est à peu près celle de nos petits moutons ; ils travaillent de concert & vivent en société , se nourrissent de feuilles & d'écorces d'arbres , font leurs provisions l'été pour l'hiver & voient des arbres qu'ils coupent eux-mêmes , pour se bâtir des cabanes à plusieurs étages , aux bords des ruisseaux , où ils font des chaussées aussi solides que fortes pour y arrêter l'eau.

(*De Paris 1277 l.*) **QUÉBEC** , forte ville , capitale du Canada ou de la Nouvelle-France , dans l'Amérique septentrionale ; elle est située à 120 lieues de la mer , cependant avantageusement pour le commerce ; son port entre la pointe de Lévi & l'île d'Orléans a plus de 30 pieds d'eau ; il peut contenir de grandes flottes ; on divise Québec en haute & basse-ville : cette dernière est habitée par les marchands , à cause de la commodité du port , sur le

fleuve de
montagne
cette ville
delle , co
les maiso
rues étro
te. Avan
par la Pa
bre 1762
rans qui
Chrétien
gion : il
voit que
un sémin
sions étra
sons Rel
bâti , &
un Consa
terne ave
lati. 46-
longs jou
7 h. 55
de 8 h. 2
rence d'h
55 min.
Route
route de
127 l. où
l'île de M
Verte 47

Heuve de Saint-Laurent , au pied d'une montagne , sur laquelle la haute est bâtie : cette ville , défendue par une bonne citadelle , contient environ 8 mille habitans , les maisons en sont bien bâties , mais les rues étroites , & une grande partie en pente. Avant qu'elle fût cédée aux Anglois par la Paix de Fontainebleau du 3 Novembre 1762 , à condition que tous les habitans qui étoient sujets de Sa Majesté Très-Chrétienne y pourroient professer leur Religion : il y avoit un Evêque qui ne relevoit que du Pape , un collège de Jésuites , un séminaire dirigé par les MM. des missions étrangères , un grand nombre de maisons Religieuses , un hôpital-général bien bâti , & un Gouverneur , un Intendant , un Conseil souverain , une Justice subalterne avec un état-major. Long. 307-47 , lati. 46-55. Le soleil s'y lève aux plus longs jours à 4. h. 5 min. & s'y couche à 7 h. 55 min. les plus courts jours y sont de 8 h. 26 min. sans le crépuscule. Différence d'heure avec Paris à l'occident 4 h. 55 min. 8 séc.

Route de Paris à Québec. On prend la route de Paris à Brest , page 262 , de Brest 127 l. où l'on s'embarque pour la hauteur de l'île de Mayda au nord des Açores 372 , l'île Verte 477, Grand-Banc-de-Terre-neuve 877,

Louisbourg 1017, Québec 1277 lieues:

MONTREAL ou **VILLE-MARIE**, ville fortifiée & capitale de l'île de même nom; située sur le bord du fleuve Saint-Laurent, qui dans cet endroit a une lieue de large; elle est très-commerçante, sur-tout en peaux de castors & d'ours. Long. 305-34, lati. 45-36.

Montréal, île du Canada de 10 l. de long, sur 4 de large; située dans le fleuve Saint-Laurent; l'air en est sain & le terroir fertile.

De Paris 1160 lieues) **Acadie** ou **Nouvelle-Ecosse**, presqu'île de 120 lieues de long, sur 40 de large; elle est située dans un lieu très-commode pour le commerce, entre Terre-neuve & la Nouvelle-Espagne, sur la frontière orientale du Canada, dans l'Amérique septentrionale; le terroir en est fertile en bled, fruits, légumes sur-tout en pois; la chasse & la pêche y sont abondantes: les Anglois s'en-rendirent les maîtres en 1613: ils en tirent des bois pour la construction des vaisseaux & de très-belles pelleteries.

PORT-ROYAL ou **ANNAPOEIS**, ville avec un bon port, en est la capitale, à 80 l. de Louisbourg, 90 de Québec & 1160 de Paris. Long. 312-15, latitude 45-10.

(De terre , l. de lo la mer rent à l ques I e le terro du fruit gnaux & ont un trompeu uns sui autres s en est la 234 de Paris. L **NEW** province côte de (De les born la Nouv couchar au nord tempéré tabac & peaux d pour la turels d taille ,

(*De Paris 1170 l.*) *La Nouvelle-Angleterre*, pays très-peuplé qui a environ 70 l. de long; il est situé entre le Canada & la mer du nord; les Anglois commencent à le fréquenter sous le règne de Jacques I en 1606: l'air en est sain & tempéré; le terroir produit du chanvre, du tabac & du fruit; l'on en tire des peaux d'originaux & de castors; les naturels du pays ont un visage pâle & le nez plat; ils sont trompeurs, cruels & inconstans, quelques-uns suivent la Religion Anglicane & les autres sont idolâtres: la ville de Boston qui en est la capitale est à 100 l. de Québec, 234 de l'île de Terre-Neuve & 1170 de Paris. Long. 307-10, lati. 42-25.

NEW-PLIMOUTH, ville capitale de la province & colonie de Plimouth, sur la côte de la Nouvelle-Angleterre.

(*De Paris 1230 l.*) *La Nouvelle-Yorck*, les bornes de cette province, sont au levant, la Nouvelle-Angleterre; au midi, la mer; au couchant, la Virginie & la Pensilvanie; & au nord, le Canada: l'air en est sain; tempéré, & le terroir fertile en chanvre, tabac & fruits; les Anglois en tirent des peaux de castors, d'originaux, & des bois pour la construction des vaisseaux; les naturels du pays sont adroits & de belle taille, mais noirâtres; la capitale se nom-

me aussi New-Yorck, qui veut dire Nouvelle-Yorck, elle est à 140 l. de Québec & 1230 de Paris. Long. 302-40 lati. 40-50.

Longue, île de 38 lieues de long, sur 8 de large; elle est située près de la Nouvelle-Yorck; l'air en est sain, tempéré, & le terroir fertile en grains & fruits.

(*De Paris 1250 lieues*) *La Nouvelle-Jarsey*, contrée à 20 lieues de la Nouvelle-Yorck, où les Sauvages sont en petit nombre & vivent d'assez bonne intelligence avec les Anglois; l'air en est sain, tempéré, & le terroir assez fertile; la capitale que l'on appelle *Shrewsbury*, est à 160 l. de Québec, & 1250 de Paris.

Pensilvanie, province au couchant du Canada; elle est possédée en partie par les Anglois, qui occupent les contrées qui portent les noms de *Chester*, *Suffex*, *Buckingham*, *Kent*, *Newcastle* & *Philadelphie*; l'intérieur de cette province est habitée par environ six mille Indiens, grands, bienfaits, hospitaliers, civils, qui croient en un Dieu & à l'immortalité de l'ame; l'air de ce pays est doux, pur & le terroir fertile en froment, orge, avoine & en toutes sortes de fruits & légumes.

PHILADELPHIE, ville capitale de la province de Pensilvanie: elle passe pour une des plus belles, des plus florissantes

& des
lonies

50.

Man
excell
la Nou
ce que
en dix
capital
faits &
dont c

(*D*
contrée
entre l
rilan; c
chard
ce nom
Elisabe
rier: or
ridiona
comtés
bords d
vant le
compte
& en t
tempér
maïs &
espèce
soiet,
des ha

& des plus riches de toutes celles des colonies Angloises. Long. 301-38, lati. 39-50.

Mariland, grande plaine fertile en tabac excellent; entre la Nouvelle-Angleterre & la Nouvelle-Yorck, la Virginie & l'Océan; ce que les Anglois y possèdent est divisé en dix comtés, dont Sainte-Marie est la capitale; les naturels du pays sont bien-faits & adroits; on les partage en tribus, dont chacune a son Roi.

(*De Paris 1295 lieues*) *La Virginie*; contrée de l'Amérique septentrionale; située entre la Caroline, la Louisiane & le Marilan; elle fut découverte en 1585 par Richard Greenwil Anglois, qui lui donna ce nom relativement au parti que la reine Elisabeth avoit pris de ne se point marier: on la divise en septentrionale & méridionale; elle est partagée en dix-neuf comtés, dont les colonies habitent les bords de la mer, & le long des rivières: suivant le dénombrement de 1703, l'on y comptoit 9522 hommes de troupes réglées, & en tout 60606 habitans; l'air y est sain, tempéré, & le terroir fertile, sur-tout en maïs & excellent tabac: on y trouve une espèce de lin que l'on nomme herbe de soiet, avec laquelle on fait des toiles & des habits; les naturels du pays vont nus;

se peignent le visage, les bras & les cuisses de diverses couleurs; ils sont robustes, agiles, très-superstitieux, & n'adorent que ce qu'ils craignent, comme le canon, le feu, l'eau & le diable, auxquels ils font des sacrifices de tabac & de graisse d'animaux; la capitale que l'on appelle *James-Town*, est à 176 l. de Boston, 272 de Québec & 1294 de Paris. Long. 259-55, lati. 37-8.

(*De Paris 1400 l.*) *La Caroline*, pays qui s'étend depuis le 31 degré jusqu'au 36; il est borné au levant, par la mer du nord; au midi, par la nouvelle Géorgie; au couchant, par les montagnes Apalaches; & au nord, par la Virginie; les Anglois qui s'y établirent en 1663, lui donnèrent le nom de Caroline en l'honneur de leur roi Charles II: on le divise en six provinces qui sont, Clarendon & Albemarle dans la partie septentrionale; Eraven, Carteret, Colleton & Berkei dans la partie méridionale: l'air en est sain, tempéré & le terroir fertile en bled, ris, fruits, légumes, soie, vigne; l'on y trouve quantité d'abeilles: les Sauvages du pays ont le tein clivâtre; la capitale que l'on appelle Charles-Town ou Charleville est à 100 lieues de James-Town, 335 du Cap François & 1400 de Paris. Long. 297-30 lati. 31-52.

(*D*
Georgi
 line, c
 le clim
 fertile
 capitale
 1420 c
 (*De*
 petites
 de long
 George
 roline c
 un lieu
 assiette;
 le terroi
 oranges
 de la co
 perles. C
 d'une c
 aux our
 tes. veni
 1527 p
 pitale q
 à 240 l.
 312-20
 (*De*
 Antilles
 de celle
 bitée &
 tivent d
 17-30,

(*De Paris 1420 lieues*) *La Nouvelle-Géorgie*, pays qui fait partie de la Caroline, où les Anglois s'établirent en 1732: le climat en est doux, sain, & le terroir fertile en mûriers-blancs, Kings-George la capitale, est à 45 l. de Charles-Town, & 1420 de Paris. Long. 296, lati. 31.

(*De Paris 1185 l.*) *Les Bermudes*; ces petites îles, dont la plus grande qui a 6 l. de long, sur une de large, s'appelle Saint-George, sont situées vis-à-vis la Caroline dans l'Amérique septentrionale, en un lieu qui les rend très-fortes par leur assiette; l'air y est tempéré, mais peu sain; le terroir produit du bled, du tabac, des oranges; les Anglois en tirent de la soie; de la cochenille, de l'ambre-gris & des perles. On y trouve de très-grosses tortues d'une chair délicate: ces îles sont sujettes aux ouragans, mais il n'y a point de bêtes venimeuses; elles furent découvertes en 1527 par Jean-Bermudes Espagnol; la capitale que l'on nomme le Grand-Sound est à 240 l. de Boston & 1185 de Paris. Long. 312-20, lati. 32-20.

(*De Paris 1500 l.*) *Anguille*, île des Antilles, du nom de sa figure, au nord de celle de Saint-Martin: elle est peu habitée & presque stérile; les Anglois y cultivent du tabac. Long. 314-50, latitude 17-30.

(*De Paris 1500 l.*) *Antigoa*, île des Antilles, entre la Barbade & la Désirade; le terroir en est fertile en sucre, gingembre & indigo; elle est à 15 l. de la Guadeloupe & 50 de la Martinique. Long. 315. 40, lati. 17.

(*De Paris 1560 l.*) *Barbade*, île de 10 l. de long, sur 5 de large & l'une des Antilles; située au levant de Sainte - Lucie: cette île, découverte par les Anglois en 1627, passe aujourd'hui pour une de leurs meilleures colonies des Antilles; l'on prétend qu'elle peut armer 10 mille combattans & qu'elle a 40 mille Nègres; le terroir bien cultivé en est très-fertile en coton, sucre, tabac, gingembre, indigo & fruits; l'on en tire quantité de laine; le poisson de mer y est très-commun; l'air chaud & les jours & les nuits égaux toute l'année. Cette île non-seulement est remarquable en ce qu'elle n'a point de bêtes sauvages, mais en ce que les venimeuses n'y font point de mal, & que l'on n'y trouve d'animaux domestiques, que ceux que l'on y a portés: on y remarque aussi l'eau de la rivière de Fuigh, qui est couverte d'une liqueur, que l'on met dans les lampes pour servir d'huile à brûler.

(*De Paris 1560 l.*) *BRIDG-TOWN* ou *SAINT-MICHEL*, belle, & riche ville

ville,
à 38 l.
que;
entre l
Long.

Brij
à 4 l. d
çante d

(*De*
Antilles
l'air en
sucre, t
25, lati

(*De*
île de 2
Antilles; l'
le terroi
fruit, d
y ont plu
en est le
de la Ma

(*De*
cette île
sur 25
fut enle
les Angl
leurs plu
jourd'hui
jusqu'à
mille Nè

Tome

ville, capitale de l'île de Barbade; située à 38 l. du fort Saint-Pierre de la Martinique; elle a un grand nombre d'habitans, entre lesquels on trouve quantité d'artisans. Long. 317-40, lati. 13-45.

Bristol, ville de l'île Barbade; située à 4 l. de Bridg-Town; elle est très-commerçante & défendue par deux bons forts.

(*De Paris 1500 l.*) *Barboude*, île des Antilles; située au nord de celle d'Antigoa; l'air en est chaud & le terroir fertile en sucre, tabac, fruits & indigo. Long. 316-25, lati. 17-40.

(*De Paris 1500 l.*) *Saint-Christophe*; île de 25 lieues de circuit & l'une des Antilles; l'air, quoique chaud, est très-sain; le terroir, très-fertile, produit sur-tout du fruit, du sucre & du tabac; les Anglois y ont plusieurs forts, celui de Charles-fort, en est le lieu principal, il est à 60 lieues de la Martinique. Long. 315, lati. 17-30.

(*De Paris 1730 lieues*) *La Jamaïque*, cette île, l'une des Antilles, a 50 l. de long, sur 25 de large, sa figure est ovale; elle fut enlevée aux Espagnols en 1655, par les Anglois, lesquels l'ont rendue une de leurs plus puissantes colonies: elle est aujourd'hui si peuplée, que l'on y compte jusqu'à 600 mille Blancs & plus de 100 mille Nègres; l'air, quoique chaud, en est

assez sain , les jours & les nuits presque égaux en tout tems , & sa verdure est continuelle ; le terroir , très-fertile , produit des cannes de sucre , du coton fin , du tabac , du cacao ; on y trouve quantité de bestiaux , des tortues dont l'écaïlle est très-belle , & des arbres appellés lagetto , dont les écorces intérieures servent à faire des toiles & des habits , & d'autres qui ont des fruits , dont la pulpe sert de savon , pour laver ces écorces. La Jamaïque en 1751 , eut un tremblement de terre qui y causa de grands ravages. *San-Jago de la Vega* en est la capitale ; c'est une belle ville très-peuplée , où le gouverneur fait sa résidence ; elle est située dans une belle plaine à 2 l. de la mer , 120 du Cap François , 150 de la Havane & 1730 de Paris : elle a de belles maisons bien bâties. Long. 300-48 ; lati. 18.

Seville , ville avec un bon port ; située dans la partie méridionale de la Jamaïque.



AMÉ

(D
île, l'un
tinique :
montagn
le somm
du sucre
que l'on
Saint-
(De
de circui
70 l. de
le terroir
indigo &
Cordonn

AMÉRIQUE HOLLANDOISE
SEPTENTRIONALE.

(*De Paris 1600 l.*) *Saint-Eustache*, île, l'une des Antilles, à 65 l. de la Martinique : cette île qui n'est presque qu'une montagne élevée en pain de sucre, & dont le sommet est creux, produit du coton, du sucre & du fruit ; sa situation & le fort que l'on y a bâti la rendent très-forte.

Saint-Martin, île page 278.

(*De Paris 1605 l.*) *Saba*, île de 5 l. de circuit & l'une des Antilles ; située à 70 l. de la Martinique ; l'air y est chaud ; le terroir fertile en café, sucre, coton, indigo & tabac ; ses habitans sont tous Cordonniers, même le Gouverneur.



AMÉRIQUE HOLLANDOISE
MÉRIDIIONALE.

(*DE Paris 1680 l.*) *Bon-Aire*, petite île de la mer du Nord, sur la côte septentrionale de Terre-ferme, à 12 l. de Curaçao & 150 de la Martinique; l'air en est bon quoique chaud & le terroir fertile en coton, sucre, fruit & tabac; les Hollandois en tirent quantité de sel & des peaux de chèvres.

(*De Paris 1690 l.*) *Curaçao*, île de 10 l. de long, sur 5 de large; elle est située au nord de la Terre-ferme, à 160 l. de la Jamaïque; c'est la seule pour le commerce que le Hollandois possèdent dans les Indes occidentales; ce commerce consiste en laines, cuirs & sucre; l'air de cette île quoique chaud est très-sain, & le terroir fertile en sucre, tabac & fruits.

CURAÇAO, jolie ville, capitale de l'île de même nom; elle a un bon port & une forteresse; ses habitans sont des Hollandois & des Juifs; ces derniers y ont une synagogue. Longitude 310, latitude 12-40.

Oruba, île à 12 lieues de Curaçao; les

Hollan
des ch
(*D*
pays,
dans l
deux c
pent e
jusqu'à
fendues
Zeland
de Suri
de Pari
leurs d
sont aff
née elle
l'on y
tout au
tivité, &
tabac,
ges, de
de tein
poisson
meux,
ont jusq
qui son
Barn
dans le
la Terre
Chilo
large,

Hollandois n'en tirent que des brebis & des chèvres.

(*De Paris 1530 l.*) *Surinam* ; grand pays , le long de la rivière de même nom , dans la terre-ferme , où les Hollandois ont deux colonies très-florissantes , qui occupent environ 110 l. de côtes & s'étendent jusqu'à 80 l. dans les terres ; elles sont défendues par le fort Samelsdye & celui de Zelandia : *Paramaribo* , bâti sur la rivière de Surinam , à 60 l. de Cayenne , & 1530 de Paris en est la meilleure place ; les chaleurs depuis Novembre jusqu'en Juillet y sont assez tempérées , mais le reste de l'année elles y sont excessives ; ce qui fait que l'on y est sujet à plusieurs maladies , surtout aux fièvres ; le terroir en est bien cultivé , & produit du coton , du sucre , du tabac , du café , de la vigne , des oranges , des citrons , de la gomme & du bois de teinture ; l'on y trouve du gibier , du poisson , sur-tout quantité d'animaux venimeux , entre lesquels il y a des serpens qui ont jusqu'à 30 pieds de long , & des bois qui sont remplis de singes.

Barnaveldt , île découverte en 1616 dans le détroit de Magellan , au midi de la Terre de Feu.

Chiloé , île de 50 l. de long , sur 7 de large , dans la mer du Sud , sur la côte

286 *Amérique Portugaise.*

de Chili; l'on y trouve quantité d'ambregris.

CASTRO, forte ville, capitale de l'île de Chiloe; elle a un port & appartient aux Hollandois depuis 1643.

*AMÉRIQUE PORTUGAISE
SEPTENTRIONALE.*

(*DE Paris 527 l.*) *Açores*, îles aux nombre de neuf; situées dans l'Amérique septentrionale, environ à 200 lieues de Lisbonne; elles appartiennent aux Portugais depuis 1449: le terroir quoique montagneux y est fertile en bled, vins, fruits & sur-tout en pastel; l'air en est tempéré & si sain que l'on dit que ceux qui partent de l'Europe pour l'Amérique, sont délivrés de routes vermines lorsqu'ils ont passé les Açores; les habitans de ces îles sont polis, leur peau est basanée; ils parlent la langue Portugaise & suivent avec zèle la religion Catholique.

Tercere, île de 16 l. de circuit, environnée de tous côtés de forts & de rochers escarpés qui la rendent inaccessible; c'est la principale des Açores; le terroir en est fertile en bled, vin, toutes sortes de fruits, & géné-

ralement
on y trouve
que ce
tans y
& vind
galante
pour al
leur p
pastel.

(*De*
capitale
la résid
de tout
côte mé
il y a
& un ri
Long. 3

Saint
une des
Saint
l'une des
labourab

ralement en tout ce qui est nécessaire à la vie; on y trouve des bœufs plus grands & beaux que ceux que l'on voit en Europe; les habitans y sont bienfaits, spirituels, mais jaloux & vindicatifs, ils allient la dévotion à la galanterie & ne sortent guères que la nuit pour aller chercher des bonnes fortunes; leur plus grand commerce consiste en pastel.

(*De Paris 520 l.*) *ANGRA*, ville capitale de l'île de Terceira, & le lieu de la résidence du Gouverneur & du Conseil de toutes les Açores; elle est située sur la côte méridionale, à 260 l. de Lisbonne; il y a un bon port, une bonne forteresse & un riche évêché suffragant de Lisbonne. Long. 351-10, lati. 39.

Sainte-Marie, île assez considérable, & une des Açores.

Saint-Miguel, île de 20 lieues de long, l'une des Açores: elle a beaucoup de terres labourables.



AMÉRIQUE PORTUGAISE
MÉRIDIIONALE.

BRÉSIL ; ce vaste pays de l'Amérique méridionale , contient près de 1200 lieues de côtes ; il est borné au nord ; & au levant , par la mer ; au midi , par le Paraguai ; & au couchant , par les Amazones : il fut découvert par les Portugais en 1500 , mais ils n'ont pénétré dans les terres qu'environ 100 lieues ; cette étendue de leurs possessions le long des côtes , porte le titre de principauté , l'Héritier présomptif de la couronne de Portugal en porte le nom : on divise le Brésil en 15 gouvernemens appellés Capitaineries , dans lesquelles on comprend les dépendances des Seigneurs qui les ont peuplées à leurs dépens , aux conditions de reconnoître la souveraineté du Viceroi du pays. Tous le reste est habité par des Sauvages olivâtres , dont les uns sont gouvernés par des Chefs qu'ils élisent , & d'autres vivent sans en avoir aucun ; ces Sauvages sont forts , robustes , cruels , vindicatifs , peu sujets aux maladies & vivent longtems , sautent & dansent lorsqu'ils ont des captifs à manger , & quand ils
veulent




AISE

Amérique
 o lieues
 x au le-
 le Para-
 azones:
 a 1500,
 s qu'en-
 de leurs
 e le titre
 nptif de
 le nom:
 ernemens
 uelles on
 Seigneurs
 ens, aux
 veraineté
 est habité
 t les uns
 s élisent,
 t aucun;
 , cruels,
 lies & vi-
 lorsqu'ils
 quand ils
 veulent







Veule
le jo
à cha
& les
pend
lans
un te
monu
cune
de pa
sœurs.
Ce
fain c
cellem
du co
citron
nes qu
on fai
une qu
de ; le
de bes
des si
étoien
ble est
pas pl
comm
tières
lés co
cellen
& des
Tor

Veulent les engraisser , quelque tems avant le jour auquel on doit les tuer , on donne à chacun d'eux une fille pour les amuser & les servir ; ensuite ils en font un festin pendant lequel ils s'exhortent à être vaillans à la guerre pour se procurer souvent un tel régal : tous ces Sauvages n'ont ni monument , ni temple en l'honneur d'aucune Divinité ; ils se marient à tous degrés de parenté , excepté à leurs filles & à leurs sœurs.

Ce vaste pays est situé dans un climat sain quoique chaud ; les eaux y sont excellentes ; il produit du maïs , du millet , du coton , du tabac , des oranges , des citrons , différens fruits , de grosses racines que l'on nomme *laypi* & *manioc* , dont on fait du pain & de la bouillie : il y a une quantité de sucre le meilleur du monde ; les pâturages y nourrissent beaucoup de bestiaux : on y trouve des perroquets , des singes & divers animaux qui nous étoient inconnus , dont le plus remarquable est le colibri ; ce petit oiseau , qui n'est pas plus gros qu'une mouche , chante comme un rossignol ; il y a des forêts entières d'arbres de Brésil & d'autres appelés *copaï* , dont il distille un baume excellent : on trouve en ce pays des topases & des rubis ; les rivières & les côtes y sont

très-poissonneuses, sur-tout en dorades & poissons volans de la grosseur des plus gros harangs : entre toutes les richesses du Brésil, la plus considérable est celle de la poudre d'or, que l'on ramasse dans les rivières & les torrens ; ils en produisent en si grande quantité, que l'on évalue ce que l'on en tire à près de 30 millions par an.

(*De Paris 1542 l.*) **SAINTE-SALVADOR**, grande & belle ville, capitale du Brésil ; située dans la Baie de tous les Saints, sur une hauteur & sur la pente, avec des rues qui ne sont pas droites ; ce qui fait que l'on ne peut s'y servir de voitures & que les esclaves y font les fonctions des chevaux. Elle a un port au bas de la hauteur qui la rend très-commerçante & très-peuplée, mais ses habitans passent pour paresseux, bigots & voluptueux : elle a plusieurs forts, un archevêché, une Cour supérieure, un magnifique collège, ci-devant occupé par les Jésuites, & plusieurs maisons Religieuses ; c'est en cette ville que le Viceroi & tous les Officiers du roi de Portugal dans le Brésil, font leur résidence. Long. 339-35, lati. 13.

Route de Paris à Saint-Salvador. On prend la route de Paris à Brest, p. 262, de Brest 127 l. l'on s'embarque pour la hauteur du Cap Finistère 252 lieues, l'île de

Ma
Ver
Salv

Au

Si

du g
rivier

OL

capita
ché s
couve

Par

taineri

un ter

bois d

à 3 l.

tent ju

Pote

par ses

la mer

Mar

le Brési

& 27 v

en est s

sur-tout

Mar

l'île de

un fort

ché suff

Madère 507 l. l'île de Fer 617, du Cap Verd 892, Cap Saint-Augustin 1392, Saint-Salvador 1542 lieues.

Au Nord de Saint-Salvador se trouvent :

SEREGIPPE-DEL-REI, ville capitale du gouvernement de même nom, sur la rivière de Vazabaris.

Olinde, jolie ville du Brésil, dans la capitainerie de Fernanbouc. Elle a un évêché suffragant de Saint-Salvador, plusieurs couvens & un collège.

Paraiba, ville du Brésil dans la capitainerie de même nom; elle est située dans un terroir fertile en sucre & sur-tout en bois de Brésil, sur la rivière de Paraiba, à 3 l. de la mer, d'où les vaisseaux remontent jusqu'à la ville. Long. 342, lati. 6-50.

Potengi, pays du Brésil, remarquable par ses mines d'argent; il est situé entre la mer & la capitainerie de Rio-Grande.

Maragnan, île de 4 l. de circuit dans le Brésil: elle a une ville de même nom, & 27 villages très-bien peuplés; le climat en est sain; agréable & le terroir fertile, sur-tout en cloux de giroffes.

Maragnan, petite & forte ville dans l'île de même nom: elle a un bon port, un fort château, sur un rocher & un évêché suffragant de Saint-Salvador; c'est le

lieu de la résidence du Gouverneur de l'île:
Long. 333, lati. 2.

Para, grande, belle & forte ville du Brésil, dans la capitainerie de même nom; elle est située sur la rivière de Muju: il y a un évêché suffragant de Saint-Salvador, de belles rues avec des maisons bien bâties & de magnifiques églises. Longitude 320, latitude 2.

Au Midi de Saint-Salvador se trouvent :

Ilheos, ville maritime, capitale de la capitainerie de même nom, dans le Brésil.

PORTO-SEGURO, ville capitale de la capitainerie de même nom, dans le Brésil: elle est située sur le sommet d'une roche blanche, à l'embouchure d'une rivière sur la côte de la mer du Nord; elle a plusieurs moulins à sucre: cette capitainerie est si fertile en toutes sortes de denrées, qu'elle en fournit à ses voisins.

SPIRITU-SANTO, ville capitale du gouvernement de même nom: elle a un port, un château & plusieurs maisons Religieuses; le terroir de ses environs est très-fertile.

SAINT-SEBASTIEN, belle ville, capitale de la capitainerie de Rio-Janeiro dans le Brésil: elle est située sur le golfe formé par le Rio-Janeiro, à 2 l. de la mer, dans une plaine environnée de montagnes. Elle

a un
un ha
des m
mona
débau
de bo
23-45

A M

(D
île de
l'une d
Martin
Franço
en est
de l'an
quantit
de très-
en sucr
Saint
de celle
duit du
(De
de 6 l.
elle a
terroir

a un évêché suffragant de Saint-Salvador, un havre fort large, de belles rues avec des maisons bien bâties & plusieurs aux monastères : ses habitans passent pour être débauchés; ils font commerce de coton & de bois de Brésil. Long. 337, lati. méridi. 23-45.

*AMÉRIQUE DANOISE
SEPTENTRIONALE.*

(*DE Paris 1530 lieues*) *Sainte-Croix*, île de 22 l. de long, sur 5 de large, & l'une des Antilles; située à 100 l. de la Martinique; elle a appartenu autrefois aux François qui l'ont vendue aux Danois; l'air en est chaud & mal-sain en certain tems de l'année: on y trouve trois bons ports, quantité de rivières & de belles fontaines, de très-bonne eau; le terroir en est fertile en sucre, fruits & tabac,

Saint-Jean, île très-petite; située à 12 l. de celle de Sainte-Croix: son terroir produit du sucre, du fruit & du tabac.

(*De Paris 1530 l.*) *Saint-Thomas*, île de 6 l. de circuit, & l'une des Antilles: elle a un port, un bourg & un fort; le terroir en est fertile en coton, fruits &

tabac. Cette île est à 100 l. de la Martinique & 120 du Cap-François; l'air en est chaud mais assez bon; elle n'appartient qu'en partie aux Danois, l'autre partie est au roi de Prusse.

AMÉRIQUE PRUSSIENNE.

LE roi de Prusse n'a d'autre dépendance dans l'Amérique qu'une partie de la petite île de Saint-Thomas: voyez l'île précédente.

AMÉRIQUE ESPAGNOLE SEPTENTRIONALE. FLORIDE.

VASTE pays de l'Amérique septentrionale, qui comprend la Nouvelle-Géorgie; la Caroline & la Floride Espagnole: il est situé entre le Nouveau-Mexique & la Virginie; l'air en est pur & tempéré; il a près de 300 l. de côtes, & s'étend depuis la rivière de Pannuco, le long du golfe du Mexique & de la mer du Nord, jusques vers le 38 degré: ses dedans sont encore habités par des Sauvages assez blancs, s'ils ne se frotoient le corps avec des huiles

qui les
siers, c
presque
Divini
qu'ils f
suite. I
mise qu
& aux
Médec
est de l
à quoi
voit le
arbres
ger.en
le terro
tivé; l
fois l'a
seaux t
les esp
quelqu
vières y
les riva
(De
TIN, t
Espagn
Mississ
glois to
ride, p
s'ils ne
s'ils ne

qui les rendent olivâtres; ils sont bienfaits, fiers, courageux & assez traitables; ils vont presque nus; le Soleil est leur principale Divinité, ils lui immolent les prisonniers qu'ils font en guerre, & les mangent ensuite. La pluralité des femmes n'y est permise qu'aux Parouftis qui sont leurs Chefs; & aux Jonas qui sont leurs Prêtres ou Médecins; l'éducation de ces Sauvages, est de les exercer à la course & à la nage; à quoi ils réussissent si bien que l'on y voit les femmes mêmes grimper sur les arbres avec une agilité étonnante, & nâger en tenant leurs enfans dans leurs bras: le terroir en seroit bon s'il étoit bien cultivé; l'on y sème du maïs qui vient deux fois l'année: il y a des simples, des arbrisseaux très-estimés, des animaux de toutes les espèces que l'on voit en Europe, & quelques-uns d'espèces singulières, les rivières y sont abondantes en poissons, & les rivages de la mer en coquillages.

(*De Paris 1520 l.*) **SAINTE-AUGUSTIN**, fort & ville capitale de la Floride Espagnole; située à la gauche du fleuve Mississipi. Les Espagnols ont cédé aux Anglois tout ce qu'ils possédoient dans la Floride, par le Traité du 3 Novembre 1762.

LOUISIANE.

(*De Paris 1990 lieues*) *La Louisianne* ou *Nouvelle-Orléans* , contrée d'environ 300 l. de long , sur 200 de large ; elle est traversée , du nord au midi , par le fleuve *Mississippi* ; elle est située entre la *Floride* , le *Mexique* , & le *Canada* , dans l'*Amérique septentrionale* ; les *François* en 1720 , y bâtirent la *Nouvelle-Orléans* qui en est la capitale (à 500 l. de *Quebec* , 400 l. du *Cap François* 1990 l. de *Paris*. Long. 287-5 , lati. 29-57.) & trois forts le long du fleuve ; le premier à 30 lieues de la ville , le second à 80 & le troisième à 200 l. Tous ces forts joints aux nombreuses colonies qu'ils y ont , les ont mis en état de réduire sous leur obéissance une partie des *Sauvages cruels & capricieux* qui habitent ces pays , & de faire des alliances avec les autres : l'air y est fort sain & tempéré , la terre assez fertile sur-tout en pâturages ; les mûriers que les *François* y ont plantés pour élever des vers à soie y réussissent très-bien , ainsi que tout ce que l'on y apporte de l'*Europe* ; l'on y cultive du *tabac* & de l'*indigo* ; les mers sont abondantes en poissons , & les forêts remplies de gibier ; l'on y trouve quantité de bœufs sauvages , dont les peaux font un des

principaux
cédé ce p
Espagnols
encore pri

C
Les Esp
fort qu'ils a
à 270 l. no

NOU
ou LE

Pays de
viron 250
il est born
au midi , p
la mer Vern
de *Quivira*
du *Mexique*
mes , des f
quantité de
maux sauva
des pierres
crystal. Ce
par *Antoine*
rels du *Nou*
sibles , gou
l'on nomme
si l'on en e
des *Espagno*

principaux commerces ; les François ont cédé ce pays depuis la Paix de 1762 aux Espagnols ; mais ces derniers n'en ont pas encore pris possession.

CALIFORNIE.

Les Espagnols y ont bâti en 1730, un fort qu'ils appellent Notre-Dame de Lorette, à 270 l. nord de Mexico, 4700 l. de Paris.

NOUVELLE GRENADE OU LE NOUVEAU MEXIQUE.

Pays de l'Amérique septentrionale d'environ 250 l. de long, sur 200 de large ; il est borné au levant, par la Louisianne ; au midi, par le Mexique ; au couchant, par la mer Vermeille ; & au nord, par la province de Quivira ; le terroir bien inférieur à celui du Mexique, produit du maïs, des légumes, des fruits ; ses pâturages nourrissent quantité de bestiaux : on y trouve des animaux sauvages, des mines d'or, d'argent, des pierres précieuses, des perles & du crystal. Ce pays fut découvert en 1553, par Antoine d'Espejo Espagnol : les naturels du Nouveau-Mexique, sont doux, paisibles, gouvernés par des Capitaines que l'on nomme Caciques, & tous idolâtres, si l'on en excepte ceux de la dépendance des Espagnols.

(*De Paris 2200 l.*) **SANTAFÉ**, ville capitale du Nouveau - Mexique : elle est située près de Rio-del-Norre, dans des montagnes, à 300 l. de Mexico.

ACOMA, ville capitale de la province de même nom ; située dans le Nouveau-Mexique, sur une haute montagne ; les Espagnols en 1599 en rasèrent le château ainsi que la ville.

M E X I Q U E.

Mexique ou *Nouvelle-Espagne* : ce pays le meilleur de l'Amérique, a environ 700 l. de long, sur 260 de large ; il a près de 1100 l. de côtes ; ses bornes sont au levant, la mer du Nord ; au midi & au couchant, l'Amérique méridionale & la mer du Sud ; & au nord, le nouveau Mexique : on le divise en trois audiences ou gouvernemens, qui sont Mexico, Guatimala au sud, & Guadalajara au nord ; chacune est divisée en plusieurs provinces : ce vaste pays autrefois possédé par un Roi qui commandoit à plusieurs millions d'hommes policés, fut conquis en 1518 par les Espagnols, conduits par Ferdinand Cortez, qui n'avoit que six cens hommes avec lui, & cette grande conquête se fit dans l'espace de trois ans ; on l'attribue au canon que les habitans regardoient comme un vrai tonnerre.

I.e M
la Zone
& temp
excellen
en coch
une si g
tiques c
est obl
avoir le
d'or &
parlent
belle ; i
Espagno
mains ;
ingénieu
ils s'app
tous les
& de la
rique qu

Dans

(*De*
grande,
ville de
Nouvel
fois elle
sa situati
4 de lar
& d'eau
d'eau sa

Le Mexique est presque tout situé sous la Zone-Torride ; cependant l'air y est sain & tempéré , le terroir fertile en bled , maïs , excellens fruits , cacao , indigo , & sur-tout en cochenille ; les pâturages y nourrissent une si grande quantité d'animaux domestiques qui portent deux fois l'an , que l'on est obligé d'en tuer seulement pour en avoir les peaux ; on y trouve des mines d'or & d'argent : les habitans de ces pays parlent la langue Mexicaine qui est très-belle ; ils étoient autrefois Idolâtres ; les Espagnols les ont rendus Catholiques-romains ; ils sont bienfaits , un peu basanés , ingénieux , adroits , & , quoique paresseux , ils s'appliquent au commerce & aux arts ; tous les emplois de la Justice , de la Guerre & de la Finance , ne sont remplis au Mexique que par les Espagnols.

Dans l'Audience de Mexico se trouvent :

(*De Paris 2167 lieues*) **MEXIQUE** ; grande , riche , bien peuplée & la plus belle ville de l'Amérique ; c'est la capitale de la Nouvelle-Espagne depuis 1521 , & autrefois elle fut celle de l'empire du Mexique ; sa situation est sur un lac de 8 l. de long , sur 4 de large , dont une partie est tranquille & d'eau-douce , & l'autre a flux & reflux d'eau salée ; cette ville , qui passe pour une

de celles où le luxe est porté le plus loin ; contient plus de 40 mille habitans , près de 15 mille carosses ; les rues en sont très-larges , les places belles ainsi que les maisons , mais ces dernières sont peu élevées à cause des tremblemens de terre , & bâties en brique ou en pierre , ornées de belles boutiques remplies de richesses , surtout celles des orfèvres , où l'on voit une quantité de beaux ouvrages en or , argent & pierres précieuses ; les hommes de distinction portent à Mexico des roses de diamant à leur chapeau , & les femmes y sont habillées superbement.

C'est à Mexico que le Viceroy de l'Amérique septentrionale fait sa résidence , dans un très-beau & vaste palais. Il y a un archevêché dont la cathédrale jouit de 900 mille livres de revenu , une inquisition , une cour souveraine , une université , des églises très-riches & magnifiques , un très-grand nombre de couvents , qui sont des Augustins , des Jésuites , des Jacobins , des Recolets , des Cordeliers & plusieurs autres. Long. 275 , lati. 20. Le soleil s'y lève aux plus longs jours à 5 heur. 20 minut. & s'y couche à 6 heur. 40 min. Différence d'heure avec Paris à l'occident 7 heures.

Route de Paris à Mexico. On prend la route de Paris au Cap-François , p. 261 ,

du Cap
Mexic

(L
ville
midi
y a un
à la r
les va
îles PH
comme
suites,
selines
ries , q
20 mil

Gua

gne , à

Zaca

située à
nom ;
pulco.

PAN

de ce no
l'Améri
suffrag
veines

Mec

80 l. d
pitale :
tes , la
ouvrag

du Cap-François 1597 l. à Veracruz 2107,
Mexico 2167 l.

(*De Paris 4488 lieues*) *Acapulco* ;
ville riche du Mexique ; située à 80 l. au
midi de Mexico, sur la mer du Sud ; il
y a un port qui peut tenir 100 vaisseaux
à la rade, & d'où partent & abordent
les vaisseaux qui font le commerce des
îles Philippines par la mer du Sud. Ce
commerce, fait en grande partie par les Jé-
suites, est si considérable sur-tout en mouf-
selines, soieries, toiles de coton & épice-
ries, qu'il y en a tous les ans pour plus de
20 millions. Long. 276, lati. 17.

Guacocingo, ville de la Nouvelle-Espa-
gne, à 12 l. sud-est de Mexico.

Zacatula, ville de l'Audience de Mexico ;
située à l'embouchure de la rivière de même
nom ; où elle a un port, à 18 lieues d'Aca-
pulco.

PANUCO, ville capitale de la province
de ce nom ; au nord de celle de Mexico dans
l'Amérique-septentrionale, avec un évêché
suffragant de Mexique : on y trouve des
veines d'or & des salines.

Mechoacan, province très-riche qui a
80 l. de circuit ; Valladolid en est la ca-
pitale : les habitans sont bienfaits, robuf-
tes, laborieux ; ils font quantité de beaux
ouvrages en plumes & élèvent beaucoup

de vers à soie: le terroir y produit tout ce qui est nécessaire à la vie.

Estapo, forte ville du Mexique; située sur la rivière de Tabasco, à 12 l. de son embouchure; ses habitans tous riches, sont des Espagnols & des Indiens.

TLASCALA, ville autrefois plus considérable, & capitale de la province de même nom, qui fait partie de l'Audience de Mexico; Tlascala est située sur une rivière, partie en plaine & partie en montagne. Elle a un hôtel-de-ville, quelques bâtimens publics sur le bord de la rivière, à peu près comme ceux de Venise, & une belle maison pour les Religieux de Saint-François; ses habitans sont mêlés d'Espagnols & d'Indiens. Longit. 277-30, lati. 19-40.

(*De Paris 2107 l.*) *Veracruz*, petite & pauvre ville dans le golfe de Mexique: elle a un port assez mauvais, ou arrivent toutes les flottes qui partent de l'Europe pour la Nouvelle-Espagne; son air malsain, fait qu'elle n'est habitée que par des mariniers ou facteurs; les Blancs retirés dans les terres n'y demeurent que lorsqu'il y a des flottes dans le port. Le 19 Octobre 1742, la mer y fut si agitée, que tous les vaisseaux qui étoient à la rade, furent en danger & les murs de la ville à moitié abattus. Long. 275, lati. 19-10.

Villa
Tlascala

elle a u

Segu

des ro

La

çante &

un terr

Mexico

gant.

Gua

le terro

café,

des mi

est la c

Aqua

située a

entre A

bon por

res, qui

chandis

Espagne

Capit

vince d

fertile e

sont qua

Chiap

en fruit

on fait u

deux vil

chaud.

Villarica, ville riche de la province de Tlascala, sur la côte du golfe du Mexique: elle a un port qui la rend très-commerçante.

Segura de la Frontera, ville bâtie sur des rochers dans la Nouvelle-Espagne.

La Puebla de Los - Angeles, commerçante & forte ville du Mexique; située dans un terroir fertile en froment, à 24 l. de Mexico. Elle a un évêché qui en est suffragant.

Guaxaca, province de 100 l. de long; le terroir en est fertile en froment, maïs, café, cacao & cochenille; on y trouve des mines d'or & d'argent, Antequera en est la capitale.

Aquatulco, ville de la Nouvelle-Espagne; située au fond d'un golfe sur la mer du Sud, entre Acapulco & Guatimala. Elle a un bon port très-fréquenté par tous les navires, qui partent delà pour porter les marchandises de l'Europe & de la Nouvelle-Espagne dans le Pérou.

Capilata, considérable ville de la province de Guaxaca; située dans un terroir fertile en fruits, & pâturages qui nourrissent quantité de bétail.

Chiapa, province du Mexique, fertile en fruits, & sur-tout en cochenille dont on fait un grand commerce; l'on y trouve deux villes de même nom; l'air y est très-chaud.

Izquitenango, jolie & riche ville de la Nouvelle-Espagne, dans la province de Chiapa : on recueille dans les environs quantité d'ananas & de coton.

Zoques, province du gouvernement de Chiapa, sur les confins de celui de Tabasco ; c'est un pays riche en soie & cochenille ; ses habitans sont ingénieux, spirituels & bienfaits ; ils font une quantité de tapis, qui leur procurent un assez grand commerce ; le terroir y produit quantité de maïs ; les rivières sont abondantes en poisson : on y trouve beaucoup de volaille & de gibier.

Tabasco, province de 40 l. de long ; sur autant de large ; sa capitale porte le même nom, ou celui de Nuestra-Senora de la Vittoria ; il pleut en cette ville presque toute l'année ; le terroir en est fertile en maïs & en cacao, qui fait presque toute la richesse du pays.

Tacatalpo, ville sur la rivière Tabasco ; dans la Nouvelle-Espagne. Elle a dans son territoire une espèce de cacao blanc qui ne croît point ailleurs ; ses habitans sont presque tous riches marchands.

Yucatan, province ou presque île, qui s'avance dans le golfe du Mexique, vis-à-vis l'île de Cuba ; le terroir en est si fertile en grains, que l'on y fait deux fois la moisson

son p
sucre,
des m
près à
me ceu
particu
autre
princip
Campè

Campè
la presc
oriental
il y a
fruits p
des mai
fabrique
teresse n
autrefois
bois de
287, la

Ile at
3 de lan
golfe du
en fruits
tité de b

Keyho
Nouvell
baie de
grande
voiturier

Tome

son par an : on y trouve du maïs , du sucre , du miel , de la cire , de la casse , des mines d'or , d'argent , des bois propres à faire des navires , des animaux comme ceux d'Europe , & d'autres qui lui sont particuliers , comme le chat-tigre , & un autre que l'on nomme le paresseux ; les principales villes , sont Merida sa capitale , Campêche , Salamanque & Valladolid.

Campêche ou *San-Francisco* , ville dans la presqu'île d'Yucatan ; située sur la côte orientale de la baie de même nom , où il y a des oiseaux , des animaux & des fruits particuliers au pays. Elle a un port , des maisons toutes bâties en pierres , des fabriques de toiles de coton , & une forteresse munie de canons. Cette ville étoit autrefois très-riche par son commerce de bois de teinture appelé Campêche. Long. 287 , lati. 19-20.

Ile aux Bœufs , île de 7 l. de long , sur 3 de large , dans la Baie de Campêche au golfe du Mexique ; le terroir en est fertile en fruits , ses pâturages nourrissent quantité de bétail.

Keyhoora , ville très-commerçante de la Nouvelle-Espagne ; située au midi de la baie de Campêche ; ses habitans sont en grande partie des mûlatres presque tous voituriers.

Dans l'Audience de Guadalajara se trouvent :

GUADALAJARA, ville capitale de la province de même nom ; située dans la Nouvelle Espagne, à 80 l. de Mexico ; c'est le lieu de la résidence des Juges & Officiers-royaux : elle a un évêché suffragant de Mexico, des Cordeliers & des Augustins. Long. 271-40, lati. 20-20.

Chiametlan, province sur la mer du Sud dans le Mexique, où l'on trouve plusieurs mines d'argent : le terroir en est fertile, & abondant en miel ; les Espagnols y établirent une colonie en 1554 ; la capitale s'appelle Saint-Sebastien.

Dans l'Audience de Guatimala se trouvent :

Guatimala, province du Mexique qui en a onze autres sous sa dépendance : elle est située le long de la côte du Sud, dont elle occupe 240 lieues de longueur ; des Indiens qui sont grossiers & ivrognes l'habitent sous la domination des Espagnols ; ils professent la religion Catholique, à laquelle ils mêlent leurs superstitions : la richesse de cette province consiste dans une quantité de cacao.

Soconusco, province de 35 l. de long ; sur presque autant de large : les Espagnols en petit nombre n'y possèdent que la place de Soconusco, le reste est habité par

les na

Hon

la plu
velle-l
80 de
belle p

Nic

peuplé
l'air e
sucre &
les roc
écaille

Leon

de mêm
plus d
flux co
la ville
verneur
de Nic

Rial

Espagne
des ma
sur une
il y a un

La N

de Gua
à 400 l

Carth

sidérabl
vince d

les naturels du pays, gens cruels & arrogans.

Honduras, province la plus pauvre & la plus déserte de toutes celles de la Nouvelle-Espagne: elle a 150 l. de long, sur 80 de large, Valladolid située dans une belle plaine en est la capitale.

Nicaragua, province maritime & bien peuplée dans l'audience de Guatimala; l'air en est très-sain; le terroir fertile en sucre & excellent cacao, l'on trouve entre les rochers de ses côtes le petit poisson à écaille qui fournit la pourpre.

Leon de Nicaragua, ville de la province de même nom; située sur un lac qui a plus de 100 l. de circuit, & le flux & reflux comme la mer; il renferme une île; la ville est le lieu de la résidence du Gouverneur de la province & le siège de l'Evêque de Nicaragua.

Rialexa, grande ville de la Nouvelle-Espagne, dont l'air est mal-sain, à cause des marais de son voisinage; elle est située sur une petite rivière, à 2 l. de la mer du Sud: il y a un bon port, trois églises & un hôpital.

La Nouvelle-Ségovie, ville de l'Audience de Guatimala, dans la Nouvelle-Espagne, à 400 l. de Mexico.

Carthago, riche, commerçante & considérable ville du Mexique, dans la province de Costa-Rica.

GRANDES ILES.

Cuba, île de 220 lieues de long, sur 45 dans sa plus grande largeur, & environ 450 de côtes; elle est située à l'entrée du golfe Mexique, & séparée de l'île Saint-Domingue par un détroit de 12 l. l'air en est chaud mais sain; le terroir rempli de montagnes, n'est presque fertile qu'en tabac excellent, connu sous le nom de la Havane qui en est la capitale: on y trouve quelques mines d'or & de cuivre, des perroquets, des tourterelles & des perdrix.

(*De Paris 1790 lieues*) *LA HAVANE*; grande, forte, commerçante & riche ville, capitale de l'île de Cuba; située vis-à-vis la Floride dans la partie septentrionale de l'île, à 140 l. de la Jamaïque, & 200 du Cap-François. Elle a un bon port qui peut contenir mille vaisseaux & les mettre à couvert de tous les vents les plus violens, deux forts châteaux où il y a toujours bonne garnison, 9 maisons Religieuses & 3 paroisses. Cette ville, le rendez-vous de toutes les flottes d'Espagne qui reviennent de l'Amérique, fut prise par les Anglois en 1762, lesquels y firent un butin des plus considérables: elle a été rendue à l'Espagne, par la Paix de Fontainebleau du 3 Novembre de la même année. Long. 295-50, lati. 323 57

Pon
 tentric
 dans u
 quanti
 que l'o
San-
 située
 fond
 trefois
 lui eû
Xag
 & le p
 situé d
 l'on tre
 méridic
 Pinos &
 Saint
 Antilles
 deux tie
Sain
 riche, b
 chevêqu
 neur fo
 conseil
 Espagne
 versité,
 ral; elle
 l'île.
Isabe
 l'opposi

Port du Prince, ville sur la côte septentrionale de l'île du Cuba : elle est située dans une grande prairie où l'on nourrit une quantité de bétail ; il y a un très-bon port, que l'on appelle *Sainte-Marie*.

San-Jago de Cuba, ville de l'île de Cuba ; située sur la rivière de même nom, au fond d'une baie : elle a un bon port autrefois très-fréquenté avant que la Havane lui eût enlevé son commerce.

Xagua, port de six lieues de circuit, & le plus beau de toute l'Amérique ; il est situé dans le milieu d'une petite île où l'on trouve de l'eau-douce, sur la côte méridionale de l'île de Cuba, entre l'île de Pinos & la ville de *Spiritu-Santo*.

Saint-Domingue, page 260, l'une des Antilles dont les Espagnols possèdent les deux tiers.

Saint-Domingue, grande ville, belle ; riche, bien peuplée & bien fortifiée, où l'Archevêque Primat des Indes & le Gouverneur font leur résidence ; il y a un grand conseil, qui est le premier des tribunaux Espagnols dans les Indes ; il y a une université, un hôtel-des-monnoies & un hôpital ; elle est située sur la côte méridionale de l'île.

Isabelle, est sur la côte septentrionale à l'opposite de *Saint-Domingue*.

**AMÉRIQUE ESPAGNOLE
MÉRIDIIONALE.**

TERRE-FERME ou CASTILLE-D'OR.

PAYS de 400 lieues d'étendue du levant au couchant , & le plus avancé vers le nord de tous ceux de l'Amérique-méridionale ; il est situé sous la Zone-Torride ; l'air quoique très-chaud y est fort-sain ; le terroir fertile en sucre, maïs, tabac, excellents fruits & cacao : on y trouve des mines d'or, d'argent, des pierres précieuses, du cuivre, de l'azur : on le divise en sept gouvernemens, qui sont Terre-ferme, la Nouvelle-Grenade, Carthagène, le Popayan, Sainte-Marthe, Venezuela & Rio de la Hacha : ses habitans sont presque tous Espagnols ; les naturels du pays ont été forcés de se retirer plus avant dans les terres. Ces derniers hommes & femmes, qui font consister leur beauté à avoir des dents noires, vont nus, ne couvrent leur nudité que de coquilles d'escargots, & ne se parent de plumes que dans leurs jours de Fêtes ; les hommes s'arrachent la barbe & se coupent les cheveux au-dessus des oreilles ; leur nourriture la plus ordinaire, sont les fauterelles, les lézards, les abeilles, les chau-

ve-sou
les fille
preuve
ces Sau
tr'eux
de leu
loger

PA
capital
la Ter
Panam
Panam
ché su
de Te
beaux
vions
de cet
vaissea
rou est
Espagn
march
le com

297-2
Por
nale de
au nou
sain, l
vies d'
augme
épouvo

ve-fouris , les corbeaux & les écrevisses : les filles n'y sont mariées qu'après avoir fait preuve qu'elles ont perdu leur virginité ; ces Sauvages même les plus distingués d'entr'eux , cèdent pour une nuit la plus belle de leurs femmes aux étrangers qui vont loger chez eux.

PANAMA , grande , riche & belle ville ; capitale de l'Audience de même nom , dans la Terre-ferme , & située au fond du golfe de Panama dans la mer du Sud , à 4 lieues de Panama détruite en 1670. Elle a un évêché suffragant de Lima , qui se dit Primat de Terre-ferme , 8 paroisses & quantité de beaux édifices publics ; le terroir de ses environs n'est abondant qu'en pâturages. C'est de cette ville , où la mer n'est jamais sans vaisseaux , que tout l'or & l'argent du Pérou est transporté à Porto-Belo , & delà en Espagne ; elle est l'entrepôt de toutes les marchandises qui viennent de l'Europe pour le commerce du Chili & du Pérou. Long. 297-20 , lati. 8-40.

Porto-Belo , ville sur la côte septentrionale de l'Istme de Panama ; elle est située au nord de Terre-ferme ; l'air y est malsain , les chaleurs excessives & souvent suivies d'éclairs & de tonnerres , dont le bruit , augmenté par les échos du voisinage , est épouvantable. Cette ville , qui n'a que deux

principales rues avec des maisons assez bien bâties, ainsi que les églises, est remarquable par la bonté de son port; deux forts la défendent; l'on y charge les trésors du Pérou que l'on y amène par terre de Panama pour les envoyer en Espagne. Long. 277-50, lati. 9-34.

Batimentos, îles situées près de la Terre-ferme, à l'embouchure de la baie de Nombre-de-Dios : elles sont habitées par des Espagnols Indiens, tributaires de Porto-Belo; on y trouve un bon port.

(*De Paris 1817 l.*) **CARTHAGÈNE**, grande ville, capitale d'une province de même nom, sur la côte de Terre-ferme, & située dans un lieu avantageux, au fond d'un golfe, avec un port qui passe pour le meilleur de tous ceux de l'Amérique, ce qui lui procure un commerce considérable sur-tout en perles. Cette ville est bien bâtie; ses rues bien pavées: elle a trois forts, les François en 1697 s'en emparèrent & y firent un butin considérable; les Anglois l'assiégèrent en vain en 1742, l'Amiral Vernon fut obligé de se retirer après avoir perdu presque tout son monde qui étoit composé d'une quantité de Noblesse. Carthagène est le dépôt de tous les revenus que le roi d'Espagne, tire de la Terre-ferme & de la Nouvelle-Grenade:
elle

elle a
Bogota
ses env
rou. Lo
s'y lève
& s'y c
avec Pa

Rou

la route
de Cad
l'île de
Carthag

Sain

long, si
située s
gnols n
est habi
lans, f
leur Ro
du côté
il est a
montagn
gnes, o
on y tro
des pier

Baran

te dans
Terre-fe
lène, à
nord-est

Tome

elle a un évêché suffragant de Santafé de Bogota, & une université; l'on trouve dans ses environs ce précieux baume dit du Pérou. Long. 302-10, lati. 10-30. Le soleil s'y lève aux plus longs jours à 5 h. 40 m. & s'y couche à 6 h. 20. Différence d'heure avec Paris à l'occident 5 h. 11 m. 20 sec.

Route de Paris à Carthagène. On prend la route de Paris à Cadix, T. I. page 147; de Cadix 387 l. où l'on s'embarque pour l'île de Fer 657 l. la Martinique 1517 l. Carthagène 1817 l.

Sainte-Marthe, province de 70 lieues de long, sur presque autant de large; elle est située sur la côte de Terre-ferme; les Espagnols n'en possèdent qu'une partie, le reste est habité par des Sauvages robustes, vaillans, fort agiles & très-arrogans, qui ont leur Roi particulier. Ce pays est très-chaud du côté de la mer, mais dans l'intérieur il est assez froid, à cause de ses hautes montagnes: le terroir en est fertile en vignes, oranges, citrons, grenades & limons: on y trouve des salines, des mines d'or & des pierres précieuses.

Baranca de Malambo, ville commerçante dans la province de Sainte-Marthe en Terre-ferme; sur la rivière de la Madeleine, à 6 lieues de la mer du nord, & 30 nord-est de Carthagène: elle a un bon havre;

Tamalameque, ville sur la rivière de la Madelène, au gouvernement de Sainte-Marthe.

Ténérife, ville située sur la rivière de la Madelène, à 40 lieues de Sainte-Marthe dans la Terre-ferme.

Le nouveau royaume de Grenade au centre du pays a pour capitale.

SANTAFÉ DE BOGOTA, résidence d'un Archevêque & d'un Tribunal de Justice.

Merida, ville du nouveau royaume de Grenade; située à 40 l. nord-est de Pampelune, dans un terroir fertile en toutes sortes de fruits.

Pampelune, ville du nouveau royaume de Grenade, à 58 l. de Santafé de Bogota; elle est remarquable par les mines d'or de ses environs, & par la quantité de brebis que l'on y nourrit.

TUNJA, ville capitale de la province de même nom, dans la Terre-ferme; elle est située sur le haut d'une montagne, à 20 l. de Santafé; elle a un couvent de Cordeliers, un de Dominicains; l'on trouve dans ses environs de l'or & des émeraudes.

Le Popayan, province du Nouveau-royaume de Grenade, entre l'Audience de Panama, celle de Quito, & la mer du Sud: ce pays, abondant en pierres précieuses, en mines

d'or,
jet à
dont l
ou la l
dans l
gnols
payan;
de cou
res, rus
ture, &
aux pre
RIO
la provi
Vene
même n
de Cum
Grenade
Rio de
du Nor
l'on y
droits;
l'on y tr
Carac
même n
bon air
qui prod
de choco
Nouve
du levan
par la n

d'or, & d'où l'on tire du baume, est sujet à un insecte plus petit que la puce, dont le venin est si subtil, que la personne ou la bête dont la peau a été tachée, enfle dans le moment & meurt après. Les Espagnols ne possèdent qu'une partie du Popayan; le reste est habité par des Sauvages de couleur bronzée très-guerriers, barbares, rusés, qui vont nuds jusqu'à la ceinture, & font une guerre presque continuelle aux premiers.

RIO DE LA HACHA, ville capitale de la province de ce nom; sur la mer du Nord.

Venezuela, province sur un golfe de même nom; bornée au levant, par celle de Cumana; au midi, par la Nouvelle-Grenade; au couchant, par la province de Rio de la Hacha; & au nord, par la mer du Nord; le terroir en est si fertile que l'on y fait deux récoltes en certains endroits; la capitale se nomme Maracaibo; l'on y trouve des mines d'or.

Caracas, considérable ville du pays de même nom dans la Terre-ferme; située en bon air, dans une plaine fertile en arbres qui produisent les noix de cacao pour faire le chocolat.

Nouvelle-Andalousie, province de 80 l. du levant au couchant; bornée au nord, par la mer; au midi, par l'Orenoque; au

couchant , par la province de Venezuela : les Espagnols en tirent du sel , du tabac & des perles.

Saint-Thomas , ville sur la rivière d'Orénoque , où le Gouverneur fait sa résidence.

Comana , ville sur le golfe de Cariaco.

P É R O U.

PAYS de l'Amérique méridionale , & le plus riche du monde , par ses mines d'or & d'argent : sa longueur est d'environ 660 l. sur 350 de large ; ses bornes sont au levant , le pays des Amazones ; au midi , le Chili ; au couchant , la mer du Sud ; & au nord , le Popayan. C'étoit un Empire bien plus étendu , & gouverné par des Incas depuis plus de 400 ans , quand les Espagnols sous la conduite de Pizarro , en commencèrent la conquête en 1535 , & profitèrent habilement de la division de deux Frères qui en étoient les Souverains ; le premier ayant perdu la vie , Pizarro se saisit de l'autre par trahison , & s'empara de ses États en 1535 , après l'avoir assassiné , quoique ce Prince lui eût déjà fourni des monceaux d'or pour sa rançon.

Ses Empereurs qui adoroient le Soleil , lui avoient bâti plusieurs Temples ; ils avoient des grilles , des meubles , des vases & même des ustensiles de cuisine en or. Au

jourd'hui
roi , de
tant da
est peu

Les

Gouver
celle de
& celle
sec & a
bords
fourniss
de coto
ve des p
perroqu
bis extr
bêtes d
fort gro
doux &
dont on
du quin
dres , d
rares de

Dans
sont très
droits ,
ride ; i
montagn
Andes ,
d'or & c
qu'elle

jour d'hui le Pérou est gouverné par un Vice-roi, dont le pouvoir n'a point de bornes, tant dans le civil que dans le militaire : il est peu peuplé.

Les Espagnols l'ont partagé en trois Gouvernemens ou Audiencias, qui sont celle de Lima la capitale, celle de Quito & celle de Los Charcas : le terroir en est sec & aride, il n'y a que les vallées & les bords des rivières, qui soient fertiles ; ils fournissent quantité de maïs, de froment, de coton, des cannes de sucre : on y trouve des pigeons ramiers, des canards, des perroquets, quantité de gibier, des brebis extrêmement grandes qui servent de bêtes de somme ; il y a des serpens fort gros très-dangereux, des lions assez doux & des tigres très-féroces, des arbres dont on tire le baume du Pérou, & celui du quinquina, des bois d'ébène, des cédres, des cotonniers & autres arbrisseaux rares de plusieurs espèces.

Dans le Pérou, le froid & le chaud sont très-grands, selon les différens endroits, quoiqu'il soit sous la Zone-Torride ; il est traversé par une chaîne de montagnes, appelée la Cordillera de Los Andes, où l'on trouve quantité de mines d'or & d'argent ; la plus renommée quoiqu'elle ne soit qu'en argent, est celle du

Potosi. Les habitans de ce pays , petits de taille & un peu basanés , paroissent simples , mais ils ne manquent pas d'esprit ; leurs femmes sont sages , laborieuses , modestes & assez belles : ceux qui vivent sous la dépendance des Espagnols suivent la religion Catholique ; les autres sont encore Idolâtres ; la langue Péruvienne est une de celles que l'on parle le plus en Amérique.

Le Gouvernement de Quito comprend :

Quito , gouvernement du Pérou de 70 lieues de long , sur 30 de large ; il est borné au levant , par le pays des Amazones ; au midi , par l'Audience de Lima ; au couchant , par la mer du Sud ; & au nord , par le Popayan : l'air en est tempéré & le terroir bien cultivé : on y trouve des mines d'or , toutes sortes de fruits , quantité de brebis & de vaches ; l'on y voit outre les villes de Quito , de Valladolid , de Payta , de San - Jago , de Puerto - Vejo & de Guayaquil , un grand nombre de bourgs & villages , habités par des Espagnols & des Indiens ; ces derniers sont très-dociles & apprennent facilement des métiers.

(*De Paris 2083 l.*) *QUITO* , grande ville bien fortifiée , capitale de la province de même nom ; située dans une vallée d'un terroir sec & sablonneux ; elle a envi-

ron 40
gais &
avec d
suffrag
dont l
Gouve
cobins
munau
méridi
nuits.
cident

La
presque
de roch
l'Audie

Vall
to ; ce

Le C

(*D*
belle ,
de l'A
l'Audie
rou , o
située
p' une
mer. E
& un
larges
plupar

ron 40 mille habitans , Espagnols , Portugais & Indiens ; des rues droites & larges , avec des maisons bien bâties , un évêché suffragant de Lima , un siège de l'Audience dont le président est en même - tems le Gouverneur de la ville , un collège de Jacobins , un de Jésuites & quantité de communautés Religieuses. Long. 299-20 , lati. méridi. 40 min. Les jours y sont égaux aux nuits. Différence d'heure avec Paris à l'occident 5 heur. 24 min.

La Plata , île de 2 lieues de long , sur presque autant de large : elle est environnée de rochers escarpés , & située sur la côte de l'Audience de Quito.

Valladolid , ville de l'Audience de Quito ; ce n'est plus aujourd'hui qu'un village.

Le Gouvernement de Lima comprend :

(*De Paris 3640 l.*) *LIMA* , grande ; belle , très-peuplée , riche & célèbre ville de l'Amérique méridionale , capitale de l'Audience de ce nom & de tout le Pérou , où le Viceroy fait sa résidence ; elle est située dans une fertile , agréable & vaste p'aine , sur une petite rivière près de la mer. Elle a un archevêché , une université & un conseil souverain ; les rues y sont larges , les maisons bien alignées , & la plupart ont un acqueduc : on y voit aussi

12 hôpitaux , 8 paroisses , 25 couvens d'hommes & 12 de filles. Cette ville bâtie en 1535 par Dom François Pizarro , est une de celles de l'Amérique où le luxe est le plus grand ; l'on y voit rouler une quantité de beaux carosses & près de cinq à six mille chaises bien travaillées & bien dorées , tirées chacune par une mule. En 1682 l'on vit une marque de sa grande richesse , à l'entrée du duc de la Plata ; les rues des deux quartiers où il devoit passer , furent pavées de lingots d'argent quintés. Lima fut presque détruite par le tremblement de terre de 1746 , & pour rendre un tel accident moins funeste , les bâtimens n'y sont qu'à un étage peu élevé. Long. 300-50, lati. méri. 12-15. Le soleil s'y lève aux plus longs jours à 5 heur. 37 min. & s'y couche à 6 heur. 23 min. Différence d'heure avec Paris à l'occident 5 heur. 16 min. 40 sec.

Route de Paris à Lima. On prend la route de Paris à Agra , page 91 , jusqu'aux îles du Cap-Verd , des îles du Cap-Verd 892 l. à la hauteur du Cap-Saint-Augustin au Brésil 1392 , Cap-Erio 1762 , île Sainte-Catherine au Paraguai 1932 , Cap-Antonio 2152 , détroit de la Maire 2592 , Cap-Horn 2628 , île Sainte-Barbe 2868 , Callao 3638 , Lima 3640 lieues.

(D
confic
située
les ar
except
a un
sûre ,
toute
un co
où il
avec
chang
truite
Octob
Jésuit
& les
ont p
12-29

Pij
située
a une
navale
famill
métifs
de Jé
S. Fra
cette
lens v
mérid
Ar

(*De Paris 3638 l.*) *Callao*, forte & considérable ville de l'Audience de Lima; située près de la mer, dans un terroir où les arbres sont tous particuliers au pays, excepté les citronniers & les orangers; il y a un port dont la rade passe pour la plus sûre, la plus grande & la plus belle de toute la mer du Sud, ce qui lui donne un commerce assez considérable: cette ville où il y a toujours une garnison Espagnole avec un Gouverneur que le roi d'Espagne change tous les cinq ans, fut presque détruite par un tremblement de terre le 29 Octobre 1746: les Pères de la Merci, les Jésuites, les Cordeliers, les Dominicains & les Augustins y avoient des maisons qui ont péri. Long. 301, latitu. méridionale 12-29.

Pisco, belle ville de l'Audience de Lima; située à un quart-de-lieue de la mer, il y a une rade qui peut contenir une armée navale; ses habitans aux environs de 300 familles, sont composés de mulâtres, de métifs & de noirs; on y voit une maison de Jésuites, un hôpital, un couvent de S. François & une paroisse; le terroir de cette ville produit en abondance d'excellens vins & des fruits. Long. 302, latit. méridion. 14.

Arequipa, ville du Pérou; située dans

un lieu agréable & un terroir fertile, à 110 l. sud-est de Lima. Elle a un évêché qui en est suffragant; l'on voit à quelque distance de cette ville un volcan.

Castro Virreina, ville remarquable par la bonté de son air & ses mines d'argent; elle est à 60 l. sud-est de Lima.

Cusco, l'ancienne capitale, & aujourd'hui le plus grand marché du Pérou, à 150 l. Est de Lima.

CAXAMALCA, ville capitale de la province de même nom: le terroir de cette province est fertile en froment; on y trouve des mines d'or, à 130 l. nord de Lima.

GUAMANGA, ville capitale de la province de même nom; située à 70 l. Est de Lima: il y a un évêché suffragant de Lima, plusieurs couvens & des maisons bâties en pierres; le commerce que l'on y fait en cuirs & différentes sortes de confitures est considérable; la province est riche par ses mines d'or, d'argent, de vis-argent & d'aimant.

Guança-Velica, petite ville à 50 l. au nord de Pisco; elle est remarquable par sa riche mine de vis-argent, qui est si considérable qu'elle en fournit à tous les moulins d'or & d'argent du Pérou; les rois d'Espagne y tiennent un Gouverneur particulier.

Le G

L

due

passe

la qu

L

pital

le Pé

rivière

tosi.

que

ge d

mes

mille

Indie

20-1

La

fourc

a 20

pren

dans

Parag

provi

Espa

tafé

& de

Pe

de la

située

faite

Le Gouvernement de Los-Charcas comprend :

Los-Charcas, province de 150 l. d'étendue du nord au midi, dans le Pérou; elle passe pour la plus riche du monde, par la quantité de mines que l'on y trouve.

LA PLATA, grande & riche ville, capitale de l'Audience de Los-Charchas dans le Pérou; elle est située à la source de la rivière de la Plata, au nord-est du Potosi. Elle a un archevêché, une magnifique cathédrale, une université, un collège de Jésuites, plusieurs couvens d'hommes & de filles, un hôpital, environ 14 mille habitans composés d'Espagnols & Indiens. Long. 3 14-8, latitude-méridionale 20-10.

La Plata, grande rivière, qui prend sa source auprès de la ville précédente, & qui a 20 l. de large & 60 à son embouchure; elle prend sa source dans le Pérou, & va se jeter dans la mer du Nord, après avoir traversé le Paraguay, où elle donne son nom à une province, dans laquelle il y a des colonies Espagnoles qui habitent les villes de Santafé, de Santa-Lucia, de Buenos-Aires & de Corientes.

Potosi, considérable & très-riche ville de la province de Los-Charcas; elle est située au pied de cette célèbre montagne faite en forme de pain de sucre, qui ren-

ferme des mines d'argent si considérables ; que depuis l'année de leur découverte en 1545 jusqu'à 1638 : elles ont fourni suivant le calcul qui en a été fait 395 millions 619 mille piastras : mais elles ne sont plus aujourd'hui si abondantes : l'on compte dans cette ville jusqu'à 60 mille habitans, sans y comprendre les travailleurs ; comme l'argent y est aussi commun que le cuivre l'est dans ce pays-ci , l'on voit des ustensiles de cuisine de ce métal jusques dans les maisons des plus simples particuliers, lesquels portent aussi très - communément des étoffes d'or & d'argent. Long. 313-10 , lati. mérid. 20-40.

SANTA-CRUX DE LA SIERRA, ville de Los-Charcas , capitale de la province de même nom ; située au pied d'une montagne sur la rivière de Guapay , aux confins du Paraguai , dans un terroir fertile en bons fruits.

Titicaca, île de l'Audience de Los-Charcas ; située au milieu d'un lac de même nom , qui passe pour le plus long & le plus large de tous ceux de l'Amérique.

Atacama, ville maritime près le tropique du capricorne & de la chaîne de montagnes , qui sépare le Pérou du Chili.

G
nale
larg
du
char
Ter
Brési
guai
dans
évêc
que
autre
mais
clim
le te
de F
très-a
duit
fruits
corib
pour
d'or
pâtur
de re
autre

P A R A G U A I
O U R I O D E L A P L A T A :

GRAND pays de l'Amérique méridionale de 600 lieues de long, sur 500 de large ; il est borné au levant, par la mer du Nord ; au midi, par l'Océan ; au couchant, par le Pérou, le Tucuman & la Terre Magellanique ; & au nord, par le Brésil, & le pays des Amazones. Le Paraguai est divisé en sept provinces peu connues ; dans lesquelles il y a un archevêché & trois évêchés : ils est moins peuplé d'Espagnols que de Sauvages-blancs, oingts comme les autres Américains ; ils sont très-dociles ; mais aussi paresseux que les Espagnols ; le climat du Paraguai est sain, tempéré ; le terroir arrosé de plusieurs rivières, celle de Paraguai lui donne son nom : il seroit très-abondant s'il étoit bien cultivé ; il produit du bled, des cannes de sucre, des fruits, du coton, & une plante nommée coribas dont le suc est un baume très-bon pour les plaies : on y trouve des mines d'or, d'argent, de fer, & de cuivre ; ses pâturages nourrissent quantité de chevaux ; de renards, de lions, d'ours & plusieurs autres animaux connus & inconnus ; du

côté de Buenos-Aires, on trouve des forêts quelquefois interrompues de 20 ou 30 l. par des terres sabloneuses & stériles qu'il faut traverser sous un soleil brûlant, mais les bois où l'on rentre bientôt, en font oublier la fatigue par l'agrément que l'on y trouve; la nature y a rassemblé tout ce que les hommes ont pu imaginer pour rendre un lieu agreable; l'on y trouve des bœufs & des vaches par troupeaux & en si grand nombre que les Espagnols font des chasses où ils en tuent jusqu'à 40 ou 50 mille seulement pour en avoir les peaux qu'ils envoient en Europe; les chairs en sont bientôt mangées par des chiens sauvages & autres animaux carnassiers. Ceux qui font le voyage des Déserts du Paragwai se servent de chariots tirés par quantité de bœufs; l'on y porte pour toute provision du pain, du vin & du biscuit; car l'on y trouve du gibier en abondance sur-tout des perdrix, mais elles sont d'un goût assez insipide: les voyageurs ont un soin particulier de se mettre en garde contre les *Guaycarus*, Sauvages très-cruels, qui courent la campagne: les ruses dont ils se servent pour surprendre les voyageurs sont à l'infini; ce n'est qu'en usant des armes à feu que l'on peut les éloigner: autrefois ils faisoient des courses fréquentes dans les

peup
pouf
appre
fait
fert
vé q
plu
mille
desqu
millie
viven
lisés
les m
ligion
différ
ces tr
avec
Gouv
lent.
des ro
la reli
gés da
ble,
néral
ceux q
sent cr
nuds,
quet d
oiseaux
s'attach

peuplades, mais ils ont été si souvent repoussés & défaits qu'ils n'osent plus en approcher. L'échange que les Portugais ont fait du Paraguai avec les Espagnols a souffert bien des difficultés ; ils y ont conservé quelques colonies ; les Jésuites y ont plusieurs bourgades : on y compte trois mille familles, qu'ils appellent doctrines, desquelles on prétend qu'ils tirent quinze millions par an ; ce sont des Indiens qui vivent tous en commun ; ils les ont civilisés en les rassemblant dans les forêts & les montagnes, pour les instruire de la religion Catholique ; ils leur ont aussi appris différens métiers, & même l'art-militaire ; ces troupes n'ont aucune communication avec les Espagnols, mais l'Evêque & le Gouverneur y font la visite quand ils veulent. Tous les peuples, de la dépendance des rois d'Espagne & de Portugal, suivent la religion Catholique ; les autres sont plongés dans l'idolâtrie, ils connoissent le diable, & ils ignorent Dieu. Ils ont en général le visage long & la taille bienfaite ; ceux qui ont atteint l'âge de vingt ans laissent croître leurs cheveux ; tous vont presque nus, & portent sur leurs épaules un paquet de queues de singes & de plumes des oiseaux qu'ils ont tués à la chasse ; ils s'attachent aux oreilles & à la lèvre infé-

rieure des petites pièces d'étain qui annoncent leur adresse à tirer de l'arc ; leur tête est couverte de chapeaux de plumes de diverses couleurs ; les Caciques ont seuls une chemisette, les femmes portent une espèce de tablier : leurs cabannes sont de paille & faites à-peu-près comme des fours ; les enfans vivent dans une indépendance absolue de leurs parens. Tout leur gouvernement consiste en des assemblées où ils reçoivent les avis des vieillards & de leur Chef ou Cacique ; ces derniers sont les seuls de la nation qui aient le droit de prendre deux ou trois femmes ; leur pouvoir n'est point transmis à leurs enfans ; on ne l'accorde qu'à la valeur. Les fêtes de cette nation durent deux ou trois jours ; alors ils dansent, ils mangent & ils s'ennivrent avec de la chicha ; cette boisson est composée de quelques fruits , de maïs & de magnoc ; comme elle excite à la fureur , souvent les réjouissances sont terminées par la mort de quelques-uns d'entr'eux.

(*De Paris 2420 lieues*) *Assomption* ; grande & assez belle ville, autrefois capitale du Paraguay ; elle est située sur le bord du fleuve Paraguay , à 180 l. de la mer : il y a un archevêché, une audience-royale, un collège de Jésuites, des religieux de la Merci, des Jacobins & des Franciscains. Long. 318-50, lati. 25-30.

Buenos-Aires,

Bue
 du fleu
 avec u
San
 Aires
 l'une &
Tucu
 lieues
 bornée
 au mid
 au couc
 rou ; &
 de la S
 l'hiver e
 & fréqu
 ventable
 qu'à l'en
 le terroi
 il est fer
 de grand
 charge,
 fines qu
 imitent
 possédent
 San-Jago
 reste est
 doux &
 vages ; i
 qu'ils él

Tome

Buenos-Aires, ville située à l'embouchure du fleuve du Paraguay; il y a 4000 maisons, avec un évêque suffragant de la Plata.

Santafé, sur le Paraguay, entre Buenos-Aires & l'Assomption, à égale distance de l'une & de l'autre.

Tucuman, province du Paraguay de 280 lieues de long, sur 200 de large; elle est bornée au levant, par la province de Chaco; au midi, elle n'a point de limites réglées; au couchant, sont les montagnes du Pérou; & au nord, la province de Santa-Cruz de la Siera; l'air y est très-froid pendant l'hiver en certains endroits, l'été très-chaud & fréquent en tonnerre & grêles épouvantables. Les pluies n'y sont abondantes qu'à l'entrée du printems; ce qui fait que le terroir en est sec, sabloneux; cependant il est fertile en plusieurs lieux; on y trouve de grandes brebis qui servent de bêtes de charge, lesquelles produisent des laines si fines que les étoffes qui en sont faites, imitent celles de soie. Les Espagnols ne possèdent qu'une partie du Tucuman, dont San-Jago-del-Estero, est la capitale; le reste est habité par des naturels du pays, doux & moins ivrognes que les autres Sauvages; ils sont gouvernés par des Caciques qu'ils élisent pour les conduire à la guerre.

C H I L I.

PAYS de 350 lieues de long, sur 150 de large; situé le long de la mer du Sud, au nord de la Terre-Magellanique: l'air en est chaud dans les plaines, & tempéré sur les côtes; mais les Andes ou Cordilières qui la traversent & qui passent pour les plus hautes montagnes du monde, sont si froides à leur sommet, que les Espagnols font mention dans leurs relations de quelques cavaliers qui, ayant voulu les traverser lorsqu'ils en firent la découverte en 1525, y furent gelés & comme pétrifiés avec leurs chevaux qu'ils tiennent encore par la bride. La partie qui appartient aux Espagnols comprend l'évêché de San-Jago; celui d'Impériale & Chicuito, le reste est encore aux Indiens: ils sont idolâtres, leur peau est d'une couleur bronzée, leur corps est bien proportionné. Ces peuples aiment la guerre & s'exercent beaucoup à la chasse & aux armes; ils sont presque toujours à cheval & mangent la chair de cet animal; ils s'habillent de peaux d'animaux, logent dans des cabanes, s'abandonnent à l'ivrognerie & ont plusieurs fem-

mes: c
 Chef c
 point c
 roir du
 du fron
 de quin
 que l'on
 vin de
 fortes;
 grand m
 servent
 prendro
 comme
 trouve l
 d'or & a
 jaspe.

(De)
 & belle
 pied de
 la rivièr
 avec laq
 se les ja
 canaux
 plaine de
 500 de
 pavées a
 ties en b
 de chauf
 couvens
 évêché si

mes : chaque famille est gouvernée par un Chef qu'ils nomment Cacique, il n'y a point chez eux d'autre autorité. Le terroir du Chili, facile à cultiver, produit du froment, du maïs, qui a des épis de quinze à seize pouces de long : le vin que l'on y recueille a presque le gout du vin de France; il y a des fruits de toutes sortes; les prairies y sont couvertes d'un grand nombre de moutons, dont plusieurs servent de bêtes de somme & que l'on prendroit pour des chameaux s'ils avoient comme eux une bosse sur le dos : on y trouve beaucoup d'autruches, des mines d'or & autres, & des carrières de fort beau jaspe.

(*De Paris 3135 l.*) *SAN-JAGO*, grande & belle ville, capitale du Chili; située au pied de la Cordillera de Los-Andes, sur la rivière de Mapocho qui la traverse, avec laquelle on lave les rues & l'on arrose les jardins, par le moyen de plusieurs canaux & d'une digue, dans une belle plaine de 25 lieues, à 26 l. de Val-Paraiso & 500 de Lima : elle a de belles rues bien pavées avec des maisons très-propres bâties en brique, mais qui n'ont qu'un rez-de-chaussée, deux maisons de Jésuites, six couvens d'hommes & cinq de filles, un évêché suffragant de Lima, une audience.

royale & une inquisition : cette ville où le Gouverneur du Chili fait sa résidence, est sujette aux tremblemens de terre. Long. 307, lati. mérid. 33-40.

Valdivia, port le plus considérable du Chili ; il est situé sur la mer du Sud, entre l'embouchure des rivières de del Potrero & de Callacalla.

Valparaiso, ville située au pied d'une haute montagne, sur la côte de la mer du Sud dans le Chili. Elle a un bon port très-fréquenté défendu par une bonne citadelle.

Osono, grande ville bien peuplée ; située dans le Chili, sur le Rio-Bueno, à 15 l. de la mer. Elle a un Gouverneur, plusieurs fabriques d'étoffes de laines & de toiles ; l'on compte dans son territoire, qui n'est pas fertile, mais qui abonde en mines d'or, jusqu'à 200 mille Sauvages qui paient tribut aux Espagnols. Long. 306-32, lati. méridi. 40-40.

Villarica, ville sur le lac Malabanquen dans le Chili, à 15 l. de la ville Impériale, & 24 de la mer du Sud. Elle a une fabrique de bons draps.

La Conception, ville située sur la mer Pacifique, avec un évêque suffragant de Lima.

AM

D
l'île
Groen
David
habit
tems
bier
logen
Juin
penda
comm
Janvi
retire
fort a
seaux
mand
à leur
aient
peaux
des ta
de co
Es
brado

AMÉRIQUE INDÉPENDANTE
SEPTENTRIONALE.

DÉTROIT de *Davis*, bras de mer entre l'île de Jacques & la côte occidentale du Groenland: il fut découvert en 1585, par *Davis* Anglois; le pays des environs est habité par des Sauvages qui vivent longtemps, qui sont doux, se nourrissent de gibier & de poisson qu'ils mangent crus; logent sous des tentes dans les mois de Juin & de Juillet qui sont tout leur été; pendant ce tems ils ont un jour continuuel; comme dans les mois de Décembre & de Janvier une nuit continuelle qui les fait retirer dans des cavernes: ces Sauvages sont fort adroits sur mer avec des petits vaisseaux qui leur sont propres; ils sont commandés par des Capitaines qui président à leurs assemblées, & sont les seuls qui aient le droit de porter les plus belles peaux; les femmes, pour s'embellir, se font des taillades aux joues qu'elles remplissent de couleur noire.

Eskimaux, Sauvages de la terre de Labrador ou nouvelle-Bretagne: leur pays est

très-froid & peu connu ; il est situé dans l'Amérique septentr. près du détroit d'Hudson : ces Sauvages ont de grandes barbes , sont bien vêtus en tout tems , mangent la viande crue , & sont presque les seuls que l'on n'ait pu apprivoiser ; l'on ne peut traiter avec eux qu'au bout d'un bâton , pour en tirer des pelleteries , que l'on échange avec des ciseaux & des couteaux.

Kilistinous , peuples qui occupent les bords de la baie d'Hudson jusqu'au lac supérieur ; ils n'ont ni villes , ni villages , ni demeure fixe , vivent de la chasse & aiment la guerre ; ils sont grands , forts , endurcis au froid & à la fatigue , & d'un caractère fort gai.

(*De Paris 877 l.*) *Grand Banc de Terre-Neuve* : ce grand Banc couvert de quelques brasses d'eau , a environ 200 l. de long & 400 de circuit ; l'on y fait la pêche de la baleine , & d'une si grande quantité de morues , que l'on prend à la ligne , qu'un bon pêcheur en a jusqu'à 400 par jour ; il n'y a point d'année où l'on n'y voie 4 ou 5 cents vaisseaux Hollandois , Anglois ou François ; il est situé , à 60 lieues de l'île de Terre-Neuve , laquelle a 300 lieues de circuit : elle est sur la côte du golfe de Saint-Laurent , à

16 l. de
montagn
qu'il y a
fort bon
est celui
François
la partie
le bourg
droit de
depuis le
trémité c
riche qui
de la po.
273.

Lesque
fleuve Sa
fréquenté
pêche de
Abenaq
voisinage
étoient en
enleur fav
ils sont to
qu'ils lais
vées ; leur
de longitu
Algonquin
autrefois le
Amérique se

16 l. du Cap-Breton , toute remplie de montagnes & de bois ; son terroir , quoiqu'il y ait de grandes prairies , n'est pas fort bon , le seul avantage que l'on en tire , est celui d'y faire sécher les morues ; les François en 1713 cédèrent aux Anglois la partie qu'ils occupoient du côté où est le bourg de Plaisance , en se réservant le droit de sécher & de pêcher les poissons depuis le Cap de Buonavista jusqu'à l'extrémité de l'île , & delà jusqu'à la pointe riche qui est au couchant , pour la route de la pointe du grand Banc , voyez page 273.

Lesquemin , île & port située sur le fleuve Saint-Laurent dans le Canada , & fréquentée par les Basques qui vont à la pêche de la balcine.

Abenaqui , Sauvages du Canada , dans le voisinage de la Nouvelle - Angleterre ; ils étoient en 1700 amis des Franç. jusqu'à faire en leur faveur une cruelle guerre aux Anglois ; ils sont tous Chrétiens , mais si fainéans qu'ils laissent leurs terres sans être cultivées ; leur pays est situé vers le 309 degré de longitude & le 46 de latitude.

Algonquins , Sauvages du Canada ; c'étoit autrefois les peuples les plus puissans de l'Amérique septentrionale : on les distinguoit en

Algonquins supérieurs & inférieurs ; les premiers occupoient le bord du fleuve de Saint-Laurent au-dessus de Québec , & les derniers étoient au-dessous de cette ville ; ils sont aujourd'hui errans entre la rivière d'Ontouac & le lac Ontario , depuis que les Iroquois en ont détruit une grande partie. La langue des Algonquins est la plus estimée de toute l'Amérique-septentrionale.

Almouchiquois , Sauvages du Canada , le long de la rivière Chovacouet ; leur langue & leurs mœurs sont différens de ceux des autres Sauvages du pays.

Les Hurons , Sauvages du Canada qui occupent la partie qui est entre les lacs Erié ; Huron & Ontario : ils étoient autrefois en très-grand nombre , mais les guerres qu'ils ont eues avec les Iroquois les ont réduits à n'avoir plus que deux bourgades ; ce sont de tous les Sauvages les plus sages , & les plus spirituels ; ils sont presque tous Chrétiens ; chez eux les femmes ont la principale autorité & délibèrent les premières ; le Chef qui les commande n'est jamais le fils de son prédécesseur , mais celui de sa plus proche parente ; s'il est mineur , on lui donne un Régent ; il ne peut commander les troupes qu'après

qu'ap
roïfn

Il

biten

me r

cette

rédui

les In

der c

nent

soin c

attach

sion à

me : i

taille

tres ,

Iro

tons ;

du Ca

la No

rio ; i

mais l

mœurs

guerre

taux l

ne rec

qu'il y

toute

meres

Sain

Tom

qu'après qu'il a donné des preuves d'héroïsme.

Illinois, Sauvages du Canada, qui habitent le long d'une grande rivière de même nom, qui se rend dans le Mississipi: cette nation autrefois considérable a été réduite par les guerres qu'elle a eues avec les Iroquois & les Outagamis, à ne posséder que trois bourgades qui ne contiennent que trois mille personnes; le besoin du secours des François, les avoient attachés à leurs intérêts, & donné occasion à plusieurs d'embrasser le Christianisme: ils ont un tein basané, sont de belle taille, robustes, vifs & adroits, mais traitres, fourbes, voleurs & très-impudiques.

Iroquois, Sauvages divisés en cinq cantons; ils habitent un des meilleurs pays du Canada, entre la Nouvelle-France & la Nouvelle-Yorck, autour du lac Ontario; ils sont vaillans & fort liés entr'eux, mais leur nombre est bien diminué: leurs mœurs étoient assez pures avant que leurs guerres & leur commerce avec les Orientaux les eussent corrompus. Ces Sauvages ne reconnoissent ni Chef, ni Roi; ce qu'il y a de particulier chez eux, c'est que toute l'autorité réside dans le corps des meres de familles.

Saint-François, îles inhabitées au nom:

bre de six , dans le Canada au pays des Iroquois , à l'extrémité du lac Saint-Pierre.

Apalache , peuple policé & presque tout Chrétien qui habite dans la Floride : son pays est divisé en six provinces qui ont chacune leurs Chefs , mais qui sont toutes soumises à un Souverain. Ce pays est rempli de hautes montagnes ; cependant on y trouve des vallées très-fertiles.

Sasquafahanoxes , Sauvages de la Virginie qui habitent le long d'une rivière qui se rend dans le golfe Bolus ; ils s'enveloppent de peaux d'ours , auxquelles ils attachent des pattes de loup , & se servent avec adresse de l'arc & des flèches.

Les Cenis , peuples de la Louisiane , vers la source de la rivière de même nom ; ils nourrissent quantité de chevaux.

(*De Paris 4700 l.*) *Californie* , presque île de 250 lieues de long , sur 60 de large & environ 440 de côtes ; elle est située au nord de la mer du Sud ; l'air en est très-chaud sur les côtes , mais assez tempéré & sain dans les terres ; le terroir y produit toutes sortes de grains , & de fruits ; dans les mois d'Avril , de Mai & de Juin , il tombe avec la rosée une manne qui a la douceur du sucre , on la ramasse sur des feuilles de roseaux où elle se congèle & s'endurcit : les rivières y sont très-poisson-

neuses &
quables
est habi
très-vifs
famille
adore la
des hom
comme
des trou
dant l'hi
pendant

Les Lu

tes au r
celle de
elles font
dans la
Tropique
de Cuba

Bimini

près le ca
par des S
de bois &
écueils , c

Guan

cette île
Lucayes ;
du pays :
couverte e
lomb l'an

neufes & les côtes de là mer sont remarquables par la pêche des perles. Ce pays est habité par des Idolâtres assez doux, très-vifs, naturellement railleurs; chaque famille s'y fait des loix à son gré: on y adore la Lune: la principale occupation des hommes & des femmes, est de filer; comme ils n'ont point de maisons, ils font des trous dans la terre pour y habiter pendant l'hiver; & se mettent sous les arbres pendant l'été, voyez page 297.

Les Lucayes, îles presque toutes désertes au nombre de 14 principales, dont celle de Bahama est la plus considérable; elles font partie des Antilles & sont situées dans la mer du Nord, aux environs du Tropique du Cancer, & au nord de celle de Cuba & de Saint-Domingue.

Bimini, île de 15 lieues de large; située près le canal de Bahama; elle est habitée par des Sauvages; le terroir en est couvert de bois & l'accès en est difficile à cause des écueils, c'est une des Lucayes.

Guanahani ou *île de Saint-Sauveur*: cette île a un bon port, c'est une des Lucayes; elle est habitée par les naturels du pays: c'est la première qui ait été découverte en Amérique par Christophe Colomb l'an 1492, & le jour même que les

Espagnols qui l'accompagnoient, lassés de ne rien trouver, vouloient le tuer.

Ymeto, île de 15 lieues de long, & l'une des Lucayes.

Caraïbes ou *Cannibales*, Sauvages qui possèdent encore une partie des îles Antilles; ces Caraïbes viennent de Terre Neuve: ils croient à l'immortalité de l'ame; reconnoissent des Dieux bons & mauvais; & mangent leurs ennemis: chez eux on n'emmailotte point les enfans, ils les mettent seulement dans des corbeilles de coton & les accoutument de bonne-heure à tirer de l'arc; ils ont un tein olivâtre, vont nuds, vivent long-tems, & lorsque quelqu'un d'entr'eux meurt, ils font des danses lugubres, des cris épouvantables; & enterrent avec lui ce qu'il a de plus précieux, & un Nègre pour le servir s'il en a un. Ces Sauvages, assez doux, mais paresseux, ne s'occupent que de la guerre, épousent plusieurs femmes sans observer aucun degré de parenté, & ils leur font faire tous les ouvrages.

Bekia, île de 12 lieues de circuit, avec un bon havre, c'est l'une des Antilles: comme l'on n'y trouve point d'eau-douce, elle n'est fréquentée que par quelques Caraïbes qui y vont souvent à la pêche.

La L
sur 5 d
des Ant
raïbes;
Pino
sur 5 d
Cuba;
pâturage
Ile d
des Ant
2 de larg
cessible,
nonnent
coton,
digo, d
l'ont hab
que l'on
Samba
petites îl
nale de
tentriona
nent une
Trist,
Espagne

La Dominique, île de 13 lieues de long, sur 5 de large & 38 de circuit, & l'une des Antilles : elle est habitée par les Caraïbes ; l'on y trouve des eaux excellentes.

Pinos, île inhabitée qui a 10 l. de long, sur 5 de large : elle est située près de l'île de Cuba ; son terrain abonde en excellens pâturages.

Ile de la Tortue, île déserte & l'une des Antilles : elle a six lieues de long, sur 2 de large ; sa partie septentrionale est inaccessible, à cause des rochers qui l'environnent ; les autres parties produisent du coton, des oranges, des citrons, de l'indigo, du sucre & du tabac ; les François l'ont habitée autrefois & l'ont quittée parce que l'on n'y trouve point d'eau.

Sambales, c'est le nom de quantité de petites îles, situées sur la côte septentrionale de l'Istme qui joint l'Amérique septentrionale avec la méridionale. Elles donnent une perspective agréable & très-variée.

Trist, île inhabitée dans la Nouvelle-Espagne sur la côte de Campêche.



AMÉRIQUE INDÉPENDANTE
MÉRIDIIONALE.

L'ORENOQUE, grand fleuve de l'Amérique méridionale, découvert par Christophe Colomb l'an 1498 : il prend sa source dans le Popayan, & après un cours d'environ 600 lieues, se va rendre dans la mer par 60 embouchures, qui forment un labyrinthe autour de plusieurs îles dont la Trinité est la principale. Ces îles sont inondées six mois de l'année, les Guaranas qui les habitent, élevent alors leurs cabanes pour se garantir des eaux. Le fleuve emploie cinq mois à croître, se maintient pendant un mois dans son accroissement, décroît cinq autres mois, & reste encore un mois sans aucun changement. Les côtes de l'Orenoque, situées sous la Zone-Torride, sont des pays très-chauds habités par une quantité de Barbares plongés dans la plus grossière ignorance : on trouve chez ces nations la même différence par rapport à la taille & la corpulence, que parmi les peuples de l'Europe, mais ils ont tous les cheveux noirs, épais &

fort lon
âge av
ont les
leur ne
part &
osseux
belles d
ses n'or
font vo
ces peu
corps d
peine d
traitent
que lon
de fête
ries du
couleur
de qua
mettent
ils s'att
tes lam
des enn
mens,
un col
limaçon
mais e
verre l
divertif
des inf
bles, à

fort longs qui ne blanchissent que dans un âge avancé ; ils n'ont point de barbe : ils ont les yeux très-beaux , mais la forme de leur nez est tout-à-fait singulière , il a de part & d'autre deux callus ronds & plus osseux qu'à l'ordinaire : ils ont de très-belles dents , & leurs levres quoique grosses n'ont rien de choquant , parce qu'elles sont vermeilles , & bien proportionnées ; ces peuples , qui travaillent aussi peu de corps que d'esprit & font subir toute la peine des gros ouvrages aux femmes qu'ils traitent en esclaves , ne se croient nuds que lorsqu'ils ne sont pas oints. Aux jours de fêtes ils s'appliquent sur toutes les parties du corps de petites figures de diverses couleurs , ils se parent de belles plumes , de quatre grosses touffes de coton qu'ils mettent autour des jambes & des genoux , ils s'attachent au nez & aux oreilles de petites lames d'or ou d'argent , & les dents des ennemis qu'ils ont tués. Outre ces ornemens , les femmes portent une ceinture , un collier & des bracelets de coquilles de limaçons , qu'elles travaillent avec adresse , mais elles leur préfèrent les colliers de verre lorsqu'elles en peuvent avoir. Leurs divertissemens consistent à faire raisonner des instrumens fort singuliers & désagréables , à chanter , ou à pousser des hurle-

mens, à boire de la chica & à manger; ils ne connoissent que la vie animale & se défient des instructions que l'on veut leur donner. Comme il y a plusieurs nations sur les côtes de l'Orenoque, on les distingue par des noms différens; les plus connus sont les Guaranas, Othomaca, Achagua, Mapoya & Salivas: elles ne commettent entr'elles aucune acte d'hostilité sans qu'auparavant la guerre n'ait été déclarée; ce qui se fait en plantant une flèche dans un lieu public; ces guerriers ont des Chefs nommés Caciques; mais ils combattent sans ordre & n'observent point de discipline, la guerre n'est chez eux qu'un soulèvement, toutes leurs expéditions se réduisent à des embuscades & de simples escarmouches; ils n'ont aucun gouvernement domestique & n'aiment leurs enfans que jusqu'à ce qu'ils soient grands, pour toute éducation ils leur apprennent à sauter & cabrioler comme des chevreaux parmi un troupeau de chèvres: ils se nourrissent de différens poissons & de fruits; ils ont une quantité de palmiers qui leur donnent de quoi manger & de quoi boire; ils ignorent la médecine & n'ont aucun soin de leurs malades; ils se contentent de mettre à l'heure des repas, sous leurs hamas, une portion des mets dont

ils vont
parole.
profère
rent av
raillés,
maniere
sont les
mort av
rivière,
arbre po
porter;
les cha
squelett
mettent
grains

Ile d
vième d
tre le 3
à-vis la
renoque
rature d
agréable
précieux
gaïac &
l'anis,
mons &
que les
contrées
de plus
ou des

ils vont manger, & ne leur disent pas une parole. Eux de leur côté, souffrent sans proférer un seul mot d'impatience & meurent avec tranquillité. A l'égard des funérailles, chacun de ces peuples les fait d'une manière différente, celles des Guaranas sont les plus remarquables; ils lient le mort avec une corde, le plongent dans la rivière, attachent le bout de la corde à un arbre pour que le courant ne puisse l'emporter; lorsque les poissons en ont mangé les chairs & qu'il ne reste plus que le squelette, ils le retirent, le dépècent & mettent les os dans une corbeille ornée de grains de verre de différentes couleurs.

Ile de la Trinité, cette île sous le neuvième degré de latitude septentrionale, entre le 316 & le 317 de longitude est vis-à-vis la plupart des embouchures de l'Orénoque; la bonté du terroir & la température de l'air en rendent le séjour des plus agréable: on y trouve des forêts de bois précieux tel que le cèdre, le noyer, le gaiac & autres, des cannes de sucre, de l'anis, des oranges, des citrons, des limons & une si grande quantité de maïs, que les habitans en fournissent à plusieurs contrées de l'Amérique: mais ce qu'elle a de plus remarquable, ce sont des mines ou des fontaines de goudron; il y a du

brai liquide & d'autre qui est aussi dur que de la craie, & elle ne tarissent jamais quelque quantité que l'on en tire. Les Insulaires qui l'habitent y sont en assez grand nombre pour résister à leurs ennemis, & d'ailleurs ils ont l'avantage de se retirer dans les bois, d'où ils tirent des coups de fusil, & lancent des flèches sans être aperçus.

(*De Paris 1535 l.*) *Amazones*, rivière la plus grande que l'on connoisse dans le monde; elle fut ainsi nommée par le Capitaine Francisco de Orellana, le premier qui en fit la découverte en 1540, parce qu'ils y trouva quelques femmes armées: son cours est de 1100 lieues, mais elle n'est point navigable à cause de ses différentes cataractes, & sa largeur est 50 lieues à son embouchure en y comprenant l'île qu'elle forme. Elle prend sa source au Pérou dans le lac Lauricocha, & se jette dans l'Océan au Cap du Nord sous la ligne, à 1500 l. de Paris. Le pays auquel elle donne son nom est couvert de bois, & arrosé d'une quantité d'autres rivières très-considérables; des Sauvages cruels l'habitent; leurs femmes ont tant de vigueur & de courage qu'elles font les ouvrages les plus pénibles: l'étendue de cette contrée est d'environ 500 lieues de long, sur

30 de
sain;
au mi
rou;
Espag
beauc
rivière
missio

Ille
va qu
caulé
située
côte d

Ca
de la
sinage
toujou
comm
coura

La
des A
Pérou
habit
une p
comm
souve
nues
lando
nam,

30 de large; son climat est chaud & malfain; ses bornes sont au levant, le Brésil; au midi, le Paraguay; au couchant, le Pérou; & au nord, la Terre-ferme; les Espagnols & les Portugais ont défriché beaucoup de terre de chaque côté de la rivière, où ils ont les uns & les autres des missions & des habitations.

Ile d'Aves, petite île inhabitée où l'on va quelquefois carener les vaisseaux, à cause qu'elle a un très-bon havre: elle est située, à 9 l. de celle de Bonair, sur la côte de Terre-ferme.

Caripous, peuple au nord du Brésil & de la rivière des Amazones, dans le voisinage des Caraïbes avec lesquels ils sont toujours en guerre, mais ils ne sont point comme eux Antropophages; ils sont doux, courageux & honnêtes gens.

La Guiane, vaste pays entre les rivières des Amazones & l'Orenoque au levant du Pérou; l'intérieur en est peu connu, & habité par une quantité de Sauvages, dont une partie ont leurs hutes sur des arbres comme des nids; parce que la terre y est souvent inondée: les côtes les plus connues sont occupées en partie par les Hollandois, lesquels ont une colonie à Surinam, & un autre à Berbice; toutes deux

348 *Amérique indépendante.*

sont fertiles en café, bois à teindre, tabac, sucre & coton; l'autre partie sous le nom de France Équinoxiale appartient aux François, elle est beaucoup plus grande & comprend la Caribarie & l'île Caienne, voyez Caienne, page 266.

Lyoriman, province de 60 l. de long, sur la rivière des Amazones dans la Guiane; ses habitans vont nus, ils sont adroits à manier les armes, de belle taille, courageux & robustes.

Les Topinambes, île de 60 lieues de long, dans la Terre-ferme au pays des Amazones; elle est habitée par des Sauvages; le terroir en est fertile & agréable.

Tapuyes, nom de plusieurs Sauvages du Brésil, qui sont grands, forts, cruels, inconstans & antropophages; ils habitent dans les Terres, à 8 lieues de la mer sans villes ni villages.

Saint-Paul, ville de la capitainerie de Saint-Vincent dans le Brésil, habitée par des Brigands de différentes nations, dont on ignore la Religion; ils ont fait une République & paient un tribut aux Portugais, mais on ne peut pénétrer dans leur pays à cause d'une grande forêt & de plusieurs montagnes inaccessibles qui les environnent.

Tapacures, peuples qui sont au levant de

l'Audi
rou;
gnes d
habile

Dé
rique
100 li
l'endro
pas fré
a trou
moins
dans la

Ter
que la
habitée
depuis
détroit
entre l

l'Audience de Los-Charcas, dans le Pérou ; ils ont donné leur nom aux montagnes qu'ils habitent, & sont extrêmement habiles à la course.

Détroit de Magellan, détroit de l'Amérique méridionale qui est dangereux ; il a 100 lieues de long, sur une de large dans l'endroit le plus étroit ; il n'est presque pas fréquenté depuis que Jacques le Maire a trouvé un passage plus méridional & moins long, pour aller de la mer du Nord dans la mer du Sud.

Terre Magellanique, partie de l'Amérique la moins connue ; ses deux côtes sont habitées par des Sauvages ; elle s'étend depuis le 45 degré de latitude jusqu'au détroit de Magellan vers le 54 degré ; entre la mer du Nord & celle du Sud.




PAYS INCONNUS
SOUS LE POLE-ARCTIQUE.

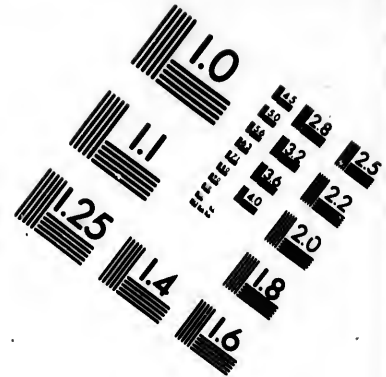
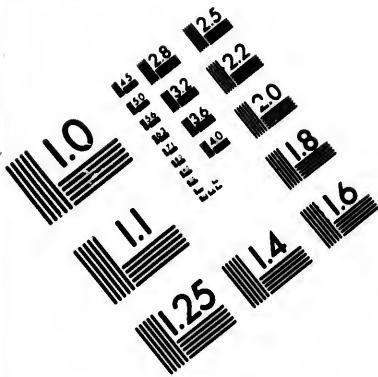
(*DE Paris 650 l.*) *Le Groenland*, grand pays, situé entre le 60 & 80 degré de latitude septentrionale, entre l'Europe & l'Amérique : on n'en connoît que la côte occidentale, l'orientale est si couverte de glaces qu'il n'est pas possible d'y aborder ; la partie qui est connue est hérissée de montagnes qui sont couvertes de neiges & de glaces qui ne fondent jamais, il n'y a que les côtes & les îles qui sont le long des côtes qui soient habitées : l'été dure trois mois, pendant lesquels on voit clair toute la nuit ; dans certains endroits le soleil ne quitte pas l'horison : pendant les neuf mois d'hiver, quoique le soleil disparoisse pour quelque tems ; il ne règne jamais une entière obscurité, le soleil est suppléé par des aurores boréales ; l'air est presque toujours chargé de brouillards occasionnés sans doute par la fonte des glaces au printems ; l'hiver, ils sont produits par une vapeur qui s'éleve de la mer, & qui est aussi épaisse que les plus épais

nuag
la gl
tinue
pour
ils lo
de to
à cha
comm
tre fé
qui fé
bois
font
leur s
leur n
plu
pas un
pou
de la
apprê
suppon
tumés
de pea
ces pe
ligami
eux ;
par les
force &
de la
pas que
sans qu


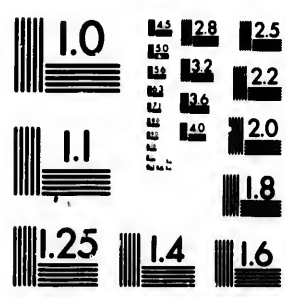
nuages; ces brouillards, les vents, la neige & la glace causent un mal d'yeux presque continuél aux habitans, qui sont assez nombreux pour un pays si disgracié de la nature : ils logent l'hiver dans des maisons faites de tourbes & de pierres ; la place destinée à chaque famille est séparée par un poteau comme dans une écurie ; il y a une fenêtre fermée avec des intestins de poissons qui forment un vitrage blanc. Comme le bois y est rare, ils ont une lampe qu'ils font brûler avec de l'huile de poisson ; elle leur sert à chauffer la maison & à cuire leur manger ; dans chaque maison , il y a plusieurs de ces lampes qui n'y répandent pas une bonne odeur ; celle des chairs pourries qu'ils jettent par terre , & celle de la cuve où ils mettent l'urine pour apprêter leurs peaux, rend ces maisons insupportables à ceux qui n'y sont pas accoutumés ; l'été ils logent sous des tentes faites de peaux de rennes & de chiens marins ; ces peaux servent aussi à les vêtir. La polygamie & le divorce sont en usage chez eux ; le meurtre n'y est pas puni sinon par les parens du mort , s'ils en ont la force & le courage : uniquement occupés de la chasse & de la pêche , ils ne croient pas que l'on se porte à tuer son semblable sans qu'il se le soit attiré : ils ont si peu de







**IMAGE EVALUATION
TEST TARGET (MT-3)**



**Photographic
Sciences
Corporation**

23 WEST MAIN STREET
WEBSTER, N.Y. 14580
(716) 872-4503

0
16
18
20
22
25
28
32
36
40

10
11
12
13
14
15

choses à se voler, que le vol est inconnu parmi eux, mais ils volent volontiers les étrangers; il y avoit autrefois des colonies de Norwegiens dont il ne reste rien; le roi de Dannemarck y en a envoyé de nouvelles, elles y font un petit commerce qui peut devenir plus considérable par la pêche de la baleine & autres poissons; car il ne faut pas compter sur les productions du pays, l'orge n'y vient pas seulement à maturité; les habitans ne s'y nourrissent que de rennes, de baleines, de chiens marins, de lièvres & de diverses sortes d'oiseaux de mer qu'ils mangent, séchés au soleil, gélés dans la neige ou cuits au-dessus de leur lampe dans un petit chaudron de laiton ou de cuivre qu'ils travaillent eux-mêmes; ils ne boivent que de l'eau qu'ils rafraîchissent avec de la neige ou de la glace; les Danois les accoutument au vin & au brandevin, mais ils n'y ont pas grand goût. Ils vont à la pêche dans des espèces de pyrogues où un seul homme peut tenir; il s'y attache, & couvre sa pyrogue de façon que l'eau n'y puisse entrer; & dans cet état il affronte la mer & les gros tems sans danger, revenant toujours sur l'eau: lorsqu'ils vont à la pêche de la baleine, ils ont de plus grands batteaux plats où ils tiennent jusqu'à 50 personnes;

leurs

leurs a
de fer
(D
pays à
est si fr
point si
que tou
Hollan
baleine.
(De
grand p
l'Océan
Pétrera
l'on peu
la glace
dans la
des peup
basinée
ne viven
sont tou
adorent
dans des
la Nouve
de neige
des ours

Tome I

leurs armes sont l'arc & le javelot armé de fer ou d'os de poissons.

(De Paris 600 l.) *Du Spitzberg*, ce pays à 140 lieues au nord de la Norwège, est si froid, que les corps morts n'y sont point sujets à la corruption; on voit presque toujours des glaces sur ses côtes, où les Hollandois & les Anglois font la pêche de la baleine.

(De Paris 1270 l.) *La Nouvelle-Zemble*, grand pays au nord de la Moscovie, vers l'Océan septentrional: il est séparé de la Pétréra par le détroit de Weigats, que l'on peut passer presque en tout tems sur la glace: cette contrée n'est habitée que dans la partie méridionale; l'on y trouve des peuples d'une petite taille, de couleur basanée avec des cheveux noirs, lesquels ne vivent que de chasse & de pêche; ils sont tous vêtus de peaux de veaux marins, adorent le soleil, la lune, & se retirent dans des huttes; la partie septentrionale de la Nouvelle-Zemble est toujours couverte de neige & de glace; l'on n'y trouve que des ours blancs d'une grosseur extrême.



P A Y S

SOUS LE POLE ANTARCTIQUE.

(*De Paris 3469 lieues*) *La Nouvelle-Guinée*, est ainsi nommée à cause qu'elle est située perpendiculairement au-dessous de la Guinée; l'on n'y connoît que les Terres qui sont au levant & au nord, où les habitans sont des Mores basanés sans religion & sans supérieurs; les endroits que l'on y remarque le plus sont:

Punta-Salida; pays connu des Matelots. *Aquada*, port le meilleur du pays.

(*De Paris 3000 l.*) *La Nouvelle-Hollande*, à 300 l. de Batavia; est directement située sous le cercle Polaire assez près de la Nouvelle-Guinée: on la divise en quatre contrées qui sont, *Arnhem*, *Diemens*, *Witt* & *d'Enstracht*; les habitans sont des Sauvages noirs, qui vivent à-peu-près comme des bêtes.

(*De Paris 4000 l.*) *La Terre de Papous*, est un pays où l'air est tempéré & le terroir fertile.

(*De Paris 4500 l.*) *La Carpenterie*, est un pays chaud.

A
Ou
encore
& que
du Pé.

AU
Etrang

AB
elle a
sion de
le nom
l'Abassi
France
espèces
pas.

Baat
& mon
dans ces
de Fran

Basan
n'est fait
denier d

Bise
vaut mo

Outre ces Terres-Antarctiques ; il y a encore dans la mer du Sud quelques côtes , & quelques îles que l'on découvre en allant du Pérou à la Chine & aux Philippines.

AUTRES MONNOIES

Etrangères de quelques Villes qui n'ont point de correspondance avec Paris.

A B A S S I, monnoie d'argent de Perse: elle a d'un côté , pour légende , la profession de foi des Mahométans , & au revers le nom d'Abas , & celui de la ville où l'Abassi a été frappé ; il vaut monnoie de France 1 liv. 5 s. 6 den. dans la Perse les espèces d'argent se présentent & ne se comptent pas.

Baat, à Siam, **Tical** en Chine, poids & monnoie tour ensemble, qui ont cours dans ces deux Royaumes ; il vaut monnoie de France 2 liv. 14 s. 2 den.

Basaruco, petite monnoie des Indes, qui n'est faite que d'étain, & ne vaut pas le denier de France.

Bise ou **Bize**, monnoie de Pégu, qui vaut monnoie de France 5 liv. 5 s. 6 den.

356 *Autres Monnoies étrangères, &c.*

Bisti, petite monnoie de Perse, qui vaut monnoie de France 9 den.

Blanquille, petite monnoie qui a cours sur les côtes de Barbarie, & vaut monnoie de France 2 f. 9 den.

Boquelle, nom que l'on donne, en Egypte, à l'écu d'Hollande ou Daller.

Burbas, petite monnoie qui se fabrique à Alger, & ne vaut qu'un denier de France.

Cassie, petite monnoie du Japon, qui vaut monnoie de France un denier.

Cati, monnoie de compte dont on se sert à Java, & dans quelqu'autres îles voisines; il vaut argent de France 23 liv. 15 f.

Chayé, c'est la plus petite monnoie de la Perse; elle vaut monn. de France 5 f. 9 d.

Clam, monnoie de compte, dont on se sert à la Chine, à Siam & en plusieurs autres lieux de l'Asie; elle vaut monnoie de France 9 deniers: il faut remarquer que dans tous ces pays, les monnoies ou morceaux d'argent de monnoies, y servent aussi de poids.

Cockien, espèce de monnoie de compte; dont on se sert au Japon, à-peu-près comme on fait de la pistole dans plusieurs lieux de l'Europe.

Compan, monnoie d'argent des Indes orientales, qui vaut monn. de France 15 f.

An

Cour

dont o
l'Orien
mes, su

Coup

pon: ce
mais q
au poic
plus gr
& six g
145 liv
grandes
valent m

Danc

gent qu
lieux de
1 f. 1 de

Duca

de diver
plusieurs
aussi dar

Dung

12 grain
n'a de c

Fanon

d'or qui
del & d
France 1

Fardos

Autres Monnoies étrangères, &c. 357

Couroure, espèce de monnoie de compte, dont on se sert en plusieurs endroits de l'Orient pour calculer les grandes sommes; sur-tout dans les Etats du Mogol.

Coupant, pièces d'or ou d'argent du Japon: ces pièces, qui ne sont pas monnoies, mais qui servent de monnoie, se prennent au poids; il y en a de deux sortes, les plus grosses en or sont du poids d'une once & six gros, & valent monnoie de France 145 liv. les autres, environ du tiers des grandes, valent à proportion; celles d'argent valent monnoie de France 2 liv. 10 s.

Danck ou *Danek*, petite monnoie d'argent qui a cours en Perse & en quelques lieux de l'Arabie, & vaut argent de France 1 s. 1 den. & un dixième de denier.

Ducats, monnoies d'or frappées au coin de divers Princes: elles ont cours dans plusieurs Etats de l'Europe; on les reçoit aussi dans les Indes orientales.

Dung, monnoie d'argent du poids de 12 grains; elle se fabrique en Perse, & n'a de cours que dans ce pays.

Fanon ou *Fanos*, très-petite monnoie d'or qui a cours sur les côtes de Coromandel & de Malabar, & vaut monnoie de France 1 s. 6 den.

Fardos, monnoie d'argent de Bantam

358 *Autres Monnoies étrangères, &c.*

royaume des Indes; elle vaut monnoie de France 2 liv. 19 s. 2 den.

Felours, monnoie de Maroc, qui vaut monnoie de France 3 s. 3 den.

Foang, petite monnoie du royaume de Siam, qui vaut monnoie de France 6 s. 1 den. 2 troisièmes de denier.

Forle ou *Buble*, monnoie de cuivre d'Egypte, qui vaut monnoie de France 6 s. 3 den. 2 troisièmes de den.

Gari, monnoie de compte en usage dans plusieurs endroits des Indes orientales, sur-tout dans les Etats du Mogol.

Gaze, petite monnoie de cuivre de la Perse, qui vaut monnoie de France 9 den. 2 troisièmes de den.

Grimelin, petite monnoie d'argent de Tripoli de Barbarie, qui vaut monnoie de France 6 s. 6 den. 2 troisièmes de denier.

Kabesqui, petite monnoie de Perse, qui vaut monnoie de France 7 den. 2 quatrièmes de denier.

Larrès, monnoie de îles Maldives, qui vaut monnoie de France 18 s. 5 den.

Leam, morceau d'argent de la Chine, qui se prend au poids, & sert comme une espèce de monnoie courante.

Maidin, petite monnoie d'argent d'Egypte, qui vaut monnoie de France 2 s. 3 den.

Man
& de p
tales q
9 denie
Pago
plusieur
à de d
viron 4
Pard
a cours
vaut m
quièmes
Pecha
des, qu
Roup
d'or &
leurs din
d'or vau
quant à
de sa qu
Rubie
qui vaut
Schafi
qui vaut
Telle
morceau
prend au
compte d
Tomar

Autres Monnoies étrangères, &c. 359

Mamoudi, monnoie d'argent de Perse & de plusieurs autres lieux des Indes orientales qui vaut monnoie de France 12 sous 9 deniers.

Pagode, monnoie d'or qui a cours dans plusieurs Etats des Indes orientales; il y en a de divers titres, les moindres sont d'environ 4 liv: 10 s. argent de France.

Pardos, espèce de monnoie d'argent qui a cours le long de la côte d'Afrique; elle vaut monnoie de France 1 liv. 18 s. 3 cinquièmes de denier.

Pecha, petite monnoie de cuivre des Indes, qui vaut argent de France 6 den.

Roupie, monnoie des Indes: il y en a d'or & d'argent, les unes & les autres ont leurs diminutions en demi & quart; celle d'or vaut 35 livres monnoie de France; quant à celle d'argent, sa valeur dépend de sa qualité & du lieu où elle se fabrique.

Rubie, monnoie des côtes d'Afrique, qui vaut argent de France 18 sous.

Schefi ou *Seraphin*, monnoie de Perse; qui vaut argent de France 8 l. 16 s. 6 den.

Telle ou *Tael*, espèce de monnoie ou morceau d'argent de la Chine, qui se prend au poids; c'est aussi une monnoie de compte du Japon.

Toman ou *Tumein*, monnoie de compte

370 *Autres Monnoies étrangères, &c.*

dont les Persans se servent pour tenir les livres, & pour la réduction des monnoies dans les payemens des sommes considérables; le Toman est composé de 50 Abassis, qui font argent de France 63 liv. 15 sous.


Les Monnoies de la Guinée, comme dans les îles Maldives, sont de petites coquilles.

F I N.

De l'Imprimerie de QUILLAU, 1766.



ABEN
Abex,
Abiack,
Abiad,
Abissinie,
Acadie,
Acancz,
Acapulco,
Achaie,
Achem,
Acoma,
Açores,
Adams-P
Adana,
Adel,
Adenans,
Aden,
Adena,
Aderbijan,
Adja,
Afrique r
250, (
(Espa
(Franç
landoi
tugaife
Tome I



T A B L E.

A

A			
A		de Sicile	253, (com-
Abenaqui,	335	merce de l')	191
Abex,	228	Agra,	90, route, 91
Abiack, route,	73	Aladulic,	42
Abiad,	228	Allanie,	23
Abissinie,	230	Albanopoli,	24
Acadie,	274	Albinati,	63
Acanez,	218	Alep 47, route,	48
Acapulco,	301	Alessio,	24
Achaie,	26	Alger,	193-195
Achem,	159	Alexandrette, route,	48
Acoma,	298	Alexandrie 203, route id.	
Açores, (Iles) 286, r. 262		Almouchiquois,	336
Adams-Pic,	156	Alonquins,	335
Adana,	40	Altenbourg, route,	12
Adel,	228	Amadabad,	93
Adenans, (Iles)	157	Amasie,	41-42
Aden,	63	Amazones,	346
Adena,	40	Amboine,	172
Aderbijan,	75	Amedanager,	96
Adja,	250	Amerique 254, (An-	
Afrique 188, (Angloise)		gloise) 267, Danoise)	
250, (Danoise) 253,		293, (Espagnole) 394-	
(Espagnole) 238,		310, (Françoise) 259.	
(Françoise) 248 (Hol-		266, (Hollandoise)	
landoise) 252, (Por-		283-284, (Indepen	
tugaise) 241, (au Roi			

Tome IV.

Hh

dante) 333-342, (Portugaise)	286-288,	Arménie,	48
(Prussienne)	294,	Arménie-Perlienne,	81
(commerce de)	257	Armira,	25
Amphion,	40	Arrades,	197
Ana 16, route,	74	Arta,	25
Angloise, (île)	267	Asie 33 (Asie-aux-puissances de l'Europe)	
Andrinople 15, route,	12	170 (Angloise)	184
Andros, (île)	28	(Danoise)	187 (Espagnole)
Angola,	221-246	(179 (Françoise), 186 (Hollandoise)	170 (Portugaise)
Angouri 40, route,	73		181
Angra,	287	Ascension, (île de l')	
Anguille, (île)	279	235, route,	92
Annapolis,	374	Asna,	206
Antachia,	48	Affancale,	45
Antigoa, (île)	280	Affanchif, 46, route,	74
Antioche,	48	Affomption 328 (île de l')	259
Antiocheta,	41	Astabat,	45
Antivari,	24	Astamar,	45
Apalache,	338	Astrabat,	77
Aquada,	354	Asterbat,	77
Aquatulco,	303	Atacama,	324
Arabic 54, (Deserte)	56	Athènes,	26
(Heureuse)	60	Athos,	23
(Pétrée)	56	Atlas,	397
Aracan,	105	Ava,	106
Ararat,	45	Ave, (île d')	347
Arazar, route,	73	Axamier, route,	73
Arcadia,	28	Azamor,	309
Ardebil,	76	Azem,	105
Arequipa,	321		
Argana, route,	73		
Argentière, (île l')	28		
Arguin, (île)	348		

Baqaim
 Bacano
 Baqaser
 Bachian
 Badafsch
 Bagdad
 Bagnage
 Bahreim
 Bakou,
 Balambu
 Balbec,
 Bali, (i
 Balsa,
 Balfora,
 Baluclav
 Barca, (
 Bancalis
 Banda, (
 Bander-A
 Banialuc
 Bantam,
 Banza,
 Baraca-de
 Barbade,
 Barbarie
 Barbora,
 Barboude
 Barca,
 Barcelor,
 Bardes, (
 Barlette,
 Barnavelde
 Barochic,
 Baruth,

B

Baqaim ,	183	Bas-Aga-Kemcl, route, 74
Bacanor ,	96	Basilogorod , route , 134
Baqaserai ,	19	Bassarvan , 161
Bachiam , (ile)	173	Bassora 46 , route , 186
Badaschan ,	115	Basville , 264
Bagdad 46, route, 74-186		Batavia , 177
Bagnagar ,	101	Baticalo , 175
Bahreim ,	80	Batimentos , (iles) 312
Baxou ,	76	Bedas , 156
Balambuan ,	161	Beggie , 197
Balbec ,	51	Bekia ; 340
Bali , (ile & Roy.)	162	Belgrade 15-20 , r. 12
Balsa ,	57	Bellouvodai , route , 134
Balsora ,	57	Belvedere , 28
Baluclava ,	19	Bender , 18
Barca , (ile)	177	Benguela , 246
Bancalis ,	177	Benguela-Nova , 253
Banda , (ile)	174	Benin , 218-219
Bander-Abassi 78 , r. 186		Bergase , 12
Banialuc ,	20	Bermudes , (ile) 279
Bantam ,	160	Bessarabie , 18
Banza ,	221	Betelfagni , 63
Baraca-de-Malambo , 313		Bethléem , 54
Barbade , (ile)	280	Bethsemes , 205
Barbarie ,	192	Biafars , 220
Barbora ,	228	Bialogrod , 18
Barboude , (ile)	231	Biledulgerid , 197
Barca ,	199	Bimini , (ile) 339
Barcelor ,	179	Bingazi , 199
Bardes , (iles)	182	Binton , 157
Barlette , route ,	12	Bir 46 , route , 134
Barnaveldt , (ile)	285	Birque-de-Caron , 205
Baroche ,	94	Bisagos , (iles) 235
Baruth ,	51	Biserte , 197

H h ij

Bisnagar ,	101	Bourbon , (île de)	248 ,
Blanche , (île)	245	route ,	92
Bocara ,	115	Bournou ,	213
Boerke , route ,	134	Boutan ,	117
Bombain ,	184	Bouton , (île)	166
Bon-Aire , (île)	284	Branca , (île)	245
Bonavista , (île)	244	Brava ,	248
Bonne ,	196	Brazzo-di-Maina ,	28
Borneo , (île)	162-163-	Bresil ,	238
	176	route ,	320
Borno ,	213	Bridg-Town ,	280
Bosna ,	20	Bristol ,	281
Bosnie ,	19	Bucheret ,	17
Bost ,	78	Bude , route ,	12
Bouchara ,	115	Buenos-Aires ,	329
Boucharie (la)	114	Bugie ,	196
Boucharie-Mineure , (la)	115	Bulgarie ,	16
	115	Burfc ,	37
Bouche , (île de)	120	Bust ,	78

C

cabul ,	94	calicut ,	97
cacères - de - camérinha ,	180	californie ,	297-338
	180	Callao 321 , route ,	320
cacham ,	74	Calvaire ,	54
cacheo ,	245	camarana , (île)	65
caffa ,	19	cambaye ,	94
caffreie ,	222	camboye ,	109
cayenne , (île la)	266	canada ,	269
caire , le) 201 , r. 203		cananor ,	97
calaa ,	196	canaries , (îles)	239
calamata ,	28	candahar ,	78
calamianes , (îles)	166	candie , (île de)	29
calamine ; île)	65	candie 30 , route ,	31
calamo , île)	65	candi ,	156
calbasin , route ,	134	canelle ,	175

cannib
 cap-Al
 cap-An
 cap-Sai

 cap-cal
 cap-Ber
 cap-de-
 252 ,
 cap-Bre
 cap-Fin
 cap-Fra
 cap-Fri
 cap-Hor
 capitata
 cap-Roz
 cap-Ver
 route ,
 caracas ,
 caraiïbes
 caraman
 caravann
 carduel ,
 caripous
 carnate ,
 carnaval
 caroline
 carpenre
 carthage
 carthago
 casbin ,
 cascar ,
 casen . r
 castro ,
 castro-Vi
 caxamal

248.	cannibales,	340	caxem,	63
92	cap-Albifania, route,	48	ceilan, (île)	154-176
213	cap-Antonio, route,	320	célèbes, (île)	164
117	cap-Saint-Augustin, rou.		cénis, (les)	338
166		291-320	céram, (île)	174
245	cap-cabocorso,	250	cérigo, (île de) r.	13
248	cap-Bernus, route,	39	ceuta,	138
28	cap-de-Bonne-Espérance,		chalcedoine,	40
288	252, route,	92	channfi,	140
320	cap-Breton (île)	268	channton;	140
280	cap-Finistère, route,	92	charavendi, route,	74
281	cap-François 261, r. id.		charcas,	328
17	cap-Frio, route,	320	chaul,	183
12	cap-Horn, route,	320	chekian,	138
329	capitata,	303	chenfi,	140
196	cap-Rozat, r.	53-203	cheraxour, route,	74
16	cap-Verd. (île du)	242,	chiametlan,	306
37	route,	92	chiapa,	305
78	caracas,	315	chichéri,	63
	caraiibes,	340	chicurai,	37
	caramanic,	40	chili,	330
97	caravannes-de-l'Arabie,	57	chiloé, (île)	285
97-338	carduel,	81	chimère,	25
320	caripous,	347	chine, (la) 122 (com.	
54	carate,	101	de la)	130
65	carnaval des Chinois,	128	chio, (île de)	13-39
94	caroline, (la)	278	chiourlic 15, route,	12
109	carpenterie, (la)	354	chirozour,	74
269	carthagène 312, r.	313	chirvan,	76
97	carthago,	307	choezime,	18
239	casbin,	74	chorafan, (du)	77
78	casçar,	116	choug,	51
29	casen. route,	134	Christiansbourg,	253
31	castro,	286	chulpaignan, route,	74
156	castro-Vitreina,	322	chulistan,	75
175	caxamalca,	322	chypre, (île de)	63

clarenza ,	28	corrin , route ,	74
cochinchine ,	109	crimée ,	18
cogni ,	41	croatie Turque ,	21
cokotan , route ,	134	croia ,	24
colochine ,	28	côtes de coromandel ,	99
colocza , route ,	12	côtes de cuncan ,	96
colombo ,	175	côtes d'Or ,	253
comana ,	316	côtes de Golconde ,	101
congo ,	220	côtes de la Guinée ,	217
conception , (la)	332	côtes de l'Orenoque ,	342
constantine ,	196	côtes de Maduré ,	99
constantinople 9 (mon-		côtes de Malabar ,	97
noies de (14 (com-		côtes de Zanguebar ,	246
merce de) 13 (route		cotatis ,	43
de)	12	coulan ,	17
contessa ,	23	cuba , (île)	308
corbeth ,	74	culor ,	104
corée , (la)	120	culour ,	104
coromandel , (com. de)	100	cuncan ,	96
		curaçao , (île)	284
coron ,	28	cusco ,	322
coronda , route ,	74		
		D	
Dabul ,	183	Delfino ,	25
Daca ,	94	Delos , (île)	29
Dafar ,	63	Derbent ,	76
Dalaca , (île)	65	Desert ,	212
Dalmatic Ragusienne ,	21	Desirade , (île la)	260
Dalmatie Turque ,	21	Détroit de Babel-Mandel ,	
Damas ,	49		227
Damiète ,	204	Détroit de Magellan ,	349
Dardanelles , route ,	13	Détroit de le Maire , rou.	
Dauphine , (île)	237		320
Décan ,	96	Détroit de la Sonde 157 ,	
Deche , route ,	74	route ,	134
Delhi ,	92	Diarbeck ,	43

Diarber

Dilige ,

Dimotj

Diu ,

Divandu

Echelles

Egypte

(haut
ne)

Elcatif

Elhamm

Emboli

Engia ,

Eno ,

Ephèse ,

Farfistan

Fartaque

Fer , (île

Ferhabac

Fez ,

Floride ,

Fokien ,

Gagayan

Gago ,

Galle ,

Gallipoli

Gammlar

Gange 94

T A B L E.

367

Diarbexir, route,	73	Dombi, route,	74
	186	Dominique, (île la)	341
Dilige,	156	Dorak, route,	12
Dimotica,	15	Driswar,	21
Diu,	181	Durazzo 24, route,	12
Divandurou, (îles)	154	Dulcino,	24

E

Echelles du Levant,	36	Epire,	25
Egypte 199, (basse)	201	Eriffo,	23
(haute) 205 (moyenne)	205	Erivan,	81
Elcatif,	63	Erzeron,	44
Elhamma,	199	Eskerdon,	118
Emboli 23, route,	12	Eskimaux,	333
Engia, (île)	31	Essek, route,	12
Eno,	15	Estapo,	302
Ephèse,	40	Ethiopie,	230

F

Farfistan (du)	79	Formosa (île) route,	151
Fartaque,	63	Formose (île)	143
Fer, (île de) 239, route,	92-291	Forteventure, (île)	240
Ferhabad,	77	France, (île de)	249
Fez,	210	Frédéricshourg,	253
Floride,	294	Fucheu,	138
Fokien,	138	Fuencheu,	140

G

Gagayan,	179	deça le) 95 (presqu'île	
Gago,	214	de delà le)	104
Galle,	176	Gazé,	54
Gallipoli,	15	Gehannabod,	92
Gammlamme,	173	Géorgie,	42
Gange 94 (presqu'île de		Gerbes, (les)	127

Gezira ,	46	route ,	273
Gienzor ,	199	Grenade , (île la)	262
Gilolo , (île)	166	Groenland (le)	350
Gingi ,	101	Grotzka ,	21
Giodda ,	60	Guacocingo ,	301
Goa 181 , route ,	92	Guadalajara ,	306
Golconde ,	101	Guadaloupe , (île la)	262
Golfe Perfique ,	80	Guagida ,	195
Golgotha ,	54	Guanahani , (île)	339
Gomore , (île)	240	Guatemala ,	306
Gomrom ,	78	Guaxaca .	302
Gorce , (île)	248	Guança-Velica ,	322
Goulette , (la)	197	Guiane , (la)	347
Graganor ,	171	Guinée 216 , (Basse)	220
Grand Banc de Terre- Neuve ,	334	Guistandil ,	23
		Gurgistan ,	42
		H	
Hadramut ,	63	Hérat ,	77
Hainan , (île)	144-163	Herzegovina ,	21
Hamadin ,	74	Hogr ,	63
Hangcheu ,	139	Honan ,	139
Hantchou ,	141	Honduras .	307
Harbert ,	46	Hottentos , (les)	223
Havane , (la)	308	Houzuan ,	139
Hean ,	186	Hurons , (les)	336
Héraclée ,	15		
		J	
Jafanapatan ,	176		149
Jaffa 54 , route ,	53	Jassi ,	18
Jalofes , (les)	214	Java , (île de)	139-177
Jamaïque , (île la)	281	Jaycza ,	20
Jambi ,	159	Jedo 150 , route ,	151
Janna ,	25	Jendo 150 , route ,	151
Japarc ,	161	Jénixzar ,	23
Japon 145 , (division du)		Jérusalem 52 , route ,	53

Joppé ,
Juda ,

Iles aux
Iles de
Iles de
Ile aux
Iles Chi
Iles de
Ile Roy
Ile de
noife,
Iles de
Iles de l

Ilhéos ,
Illinois
Inde . (

Kairovan
Kalmaki
Keitou ,
Kerman ,
Keyhoor
Kiang-N
Kiangfi ,
Kilistino
Kim-Te-

Lacédém
Lackari ,
Laguna ,
Lahor ,
Laiazzo ,
Lamo ,

T A B L E. 369

Joppé, 54	Judée, 51
Juda, 220	

I

Iles aux Afriquains, 253	Inden, 119
Iles de l'Archipel, 28	Indoustan 84, (commerce de l') 89
Iles de l'Asie, 153	Ipfala, 15
Ile aux Bœufs, 305	Ipféra, (île) 28
Iles Chinoises, 143	Irac, (l') 46
Iles de la Perse, 80	Irac-Agemi, (de l') 72
Ile Royale, 268	Iroquois, 337
Ile de la Tartarie Chi- noise, 120	Isabelle, 309
Iles de la Grèce, 31	Isapha, 78
Iles de la Turquie d'Asie, 63	Isimsko, route, 134
	Isnich 40, route, 73
Ilhéos, 292	Ispahan 72, route, 73
Illinois, 337.	Izquitenango, 304
Inde, (l') 83	

K

Kairovan, 197	Kincheu, 139
Kalmakie, 116	Kirim, 119
Keitou, route, 134	Kirin-Oula, 119
Kerman, 78	Kliuno, 21
Keyhoore, 305	Koeitchéou, 143
Kiang-Nan, 135	Kol, route, 134
Kiangsi, 136	Kom, 74
Kilistinox, 334	Krasnopo, route, 134
Kim-Fe-Tchim, 136	

L

Lacédémone, 27	Lampidoza, (la) r. 53
Lackari, route, 74	Lampon, 159
Laguna, 241	Lancerote, (île) 251
Lahor, 93	Lankaraga. route, 134
Laiazzo, 41	Lao, 111
Lamo, 236	Laodicée, 51

Laos ,	111	Lima 319 , route ,	320
Larache ,	211	Liquois , (île)	169
Larisse ,	25	Lita ,	23
Larra .	25	Livadie ,	26
Léantong ,	119	Longue , (île)	276
Léawara ,	157	Lorbus ,	197
Lebeda ,	199	Louisbourg 268 , r.	274
Léogane ,	262	Louisiane (la)	296
Léon de Nicaragua ,	307	Lucayes , (îles des)	339
Lépante ,	27	Luçon , (île)	179
Lefquemin , (île)	335	Lyoriman ,	348
Licoftomo ,	25		

M

Macao ,	183	Manille ,	179
Macassar ,	164-165	route ,	153
Macédoine	22	Mansoure ,	205
Machian , (île)	166	Maragnan , (île)	291
Madagascar , (île)	237	Marasck ,	42
Madère , (île) 242 , r.	92	Marattes ,	95
Madrapatan ,	184	Marghen ,	119
Madraff ,	184	Marie-Galante , (île)	263
Maduré ,	99	Mariland ,	277
Madure , (île)	162	Marmara , (îles)	65
Magnésie ,	40	Maroc ,	207-208
Magadoza ,	229	Marfa ,	197
Malaca ,	109-176	Marfaquivir ,	196
Malaguette ,	218	Martaban ,	106
Malathia 45 , route ,	73	Martinique , (île la)	263 ,
Malaye ,	173	route ,	313
Maldives , (îles)	153	Malbat , (île)	180
Male , (île)	154	Mascareigne , (île)	248
Malicour , (île)	154	Masulipatan ,	103
Malvasie ,	28	Mataran ,	160
Manar , (île)	176	Mataréc ,	203
Mandigues , (les)	215	Maurice (île)	249

Mayda ,
Mazagan
Méaco ,
Méchoaca
Mecque ,
Mécran ,
Médine ,
Méleda ,
Mélinde ,
Ménangab
Merdin ,
Mérida ,
Mesched ,
Messa ,
Métélin ,
Méterres ,
Méwari ,
Mexique .
Mila ,
Milo , (île)
Mindanao
Mindorat
Mines d'arg
Mine de d
Minio ,
Miquelon (
Miquenez
Mifitra ,
Nacivan ,
Nanchang ,
Nanquin :
Naplouse ,

T A B L E

371

120	Mayda, (île), r.	273	Mocha,	62
169	Mazagan,	241	Mogadore, (île)	209
23	Méaco,	151	Mogol 84, (com. du)	89
26	Méchoacan,	301	Modon (28
276	Mecque, (la)	60	Moéris,	205
197	Mécran, 78, route,	186	Moka,	[62
274	Médine,	61	Moldavie,	17
296	Méleda, (île)	22	Moluques, (îles)	171
339	Mélinde,	247	Monbaza, (île)	247
179	Ménangabo,	159	Monnoies Etrangères,	355
348	Merdin,	46	Monoémugi,	229
	Mérida,	314	Monomotapa,	227
	Mefched,	77	Monte-Sancto,	23
	Messa,	209	Mont-Liban,	50
179	Métélin, (île)	28	Montréal,	274
151	Méterres, route,	74	Morcé,	27
205	Méwari,	152	Moruma, route,	134
291	Mexique, 298-299, r.		Mostagan,	196
42		300	Mosul 46, route,	74
95	Mila,	197	Motir, (île)	154
119	Milo, (île)	28	Monab,	63
e) 263	Mindanao, (île)	167	Mougden,	119
277	Mindorar (île)	180	Mozambique,	246
65	Mines d'argent,	324	Muchiur, route,	73
07-208	Mine de diamans,	102	Multan, route,	91
197	Minio,	205	Musc, (d'où on le tire)	134
196	Miquelon (île)	265	Muslaw-Cofa, route,	74
106	Miquenez,	211	Mycone, (île)	28
) 263,	Misitra,	27		
313				
180				
) 248				
103	Nacivan,	45	Napoli,	28
160	Nanchang,	136	Narsinga,	101
203	Nanquin 135, route, id.		Natal,	226
249	Naplouse,	54	Natolie,	37

N

Navarin ,	28	Nifaros , (ile)	29
Naxos , (ile)	28	Nifi , route ,	73
Nazareth , route ,	53	Nifibe ,	46
Nécaus ,	196	Niffa 21 , route ,	12
Nédroma ,	196	Norcepéri ,	73
Négapatan ,	170	Novi-Basar ,	21
Négrepont 32 , (ile de)	31	Nouvelle Andaloufie ,	315
Nelson ,	267	Nouvelle Angleterre ,	275
Nerva , (ile)	174	Nouvelle Bretagne ,	269
Nesta ,	197	Nouvelle Ecosse ,	274
New-Janski ,	134	Nouvelle Espagne ,	298
New-Plimouth ,	275	Nouvelle France ,	69
Nezereth , route ,	74	Nouvelle Géorgie ,	279
Nicaragua ,	307	Nouvelle Grenade ,	297
Nicaria , (ile)	29	Nouvelle Guinée ,	354
Nicée ,	40	Nouvelle Hollande ,	354
Nichebourg ,	77	Nouvelle Jarsey ,	276
Nicobar , (ile)	157	Nouveau Mexique ,	297
Nicomédie 39 , route ,	73	Nouvelle Orléans ,	296
Nicopoli ,	16	Nouvelle Ségovie ,	307
Nicolie .	63	Nouvelle York ,	275
Niefaro ,	40	Nouvelle Zemble ,	353
Nigritie ,	212	Nubie ,	233
Nis , (ile)	29	Nueva Ségovia ,	180
P			
Ochrida ,	23	Oriza ,	104
Oéma , route ,	134	Oruba , (ile)	284
Olinde ,	291	Ofaca ,	352
Omura ,	152	Osorno ,	332
Onifcion , route ,	74		
palaos , (ile)	168	Paliacate ,	170
Paléacate ,	170	Palimbuan ,	159
Palestine ,	51	Palma ,	240
		Palme ,	

Palme
 Palmos
 Palude
 Pampe
 Panai ,
 Panama
 Panuco
 Para ,
 Paragua
 Paraiba
 Paros , (ile)
 Passarow
 Patagoya
 Patanes ,
 Pater-No
 Patna ,
 Patola ,
 Patras ,
 Pavoasan ,
 Pays , (ile)
 Pays Inco
 Pazzi ,
 Pédir ,
 Pégu ,
 Pekeli
 Pekin 132
 Pennon de
 Pensilvanie
 Pergame ,
 Pérou ,
 Perse 66 ,
 (provin
 Bessin , rou

T A B L E.

373

Palmé ,	240	Pharsale ,	25
Palmos, (île)	39	Philadelphie ,	40-276
Palude ,	45	Philippines, (îles)	166
Pampelune ,	314	(Nouvelles)	168
Panai, (île)	180	Philippopoli 15, r.	12
Panama ,	311	Pic-de-Teyde ,	341
Panuco ,	301	Pinos, (île)	545
Para ,	292	Pisco ,	321
Paraguay 325, (desert du)	326	Plaisance ,	268
Paraiba ,	291	Plata, (la) 323 (île)	319
Paros, (île)	29	Pole-Antarctique ,	354
Passarowitz ,	21	Pole-Arctique ,	350
Paragoya, (île)	181	Policandro, (île)	29
Patanes ,	95	Pondicheri 185, r.	186
Pater-Nofter, (île)	164	Popayan, le)	314
Patna ,	94	Porcelaine ,	137
Patola ,	118	Porto-Belo ,	311
Patras ,	28	Porto-Séguro ,	292
Pavoasan ,	245	Port du Prince ,	309
Pays, (île)	169	Port aux Prunes ,	238
Pays Inconnus ,	350	Port-Royal ,	274
Pazzi ,	15	Port de Syrie, route,	48
Pédir ,	159	Potengi ,	291
Pégu ,	106	Potosi ,	323
Pekeli	132	Précopia ,	21
Pekin 132, route ,	134	Pruse ,	37
Pennon de Velez ,	239	Puebla-de-los-Angeles(la)	393
Pensilvanie ,	276	Pulaon, (île)	168
Pergame ,	40	Pulo-Canton, (île)	163
Pérou ,	316	Pulo-dinding, (île)	177
Perse 66, (com. de)	70	Pulo-Timont (île)	163
(provinces de la)	72	Pulovai, (île)	159
Pessin, route ,	73	Punta-Salida ,	354

Q

Quangfi ,	142	Quenton 142 , route, 135	
Quangton ,	142	Quilmanci ,	247
Quanton ,	119	Quifana ,	246
Québec 272 , route, 273		Quito ,	318
Queiling ,	142		

R

Raab , route ,	12	Rie , route ,	74
Rabus ,	211	Rio de la Hacha ,	315
Ragufe ,	21	Rio de la Plata ,	325
Rajapour ,	186	Romanie ,	9
Raina 54 , route ,	12	Rofette ,	204
Réame ,	63	Rofnaschow , route, 134	
Religion Mahométane ,	5	Rudesto ,	15
Rhodes 64 , (île de) <i>id.</i>		Ruffelée , route ,	74
Ribéra-Grande ,	243		

S

Saint-Antoine , (île)	244	San-Jago ,	243-331
Saint-Augustin ,	295	San-Jago de Cuba ,	309
Sainte-Barbe (île) r.	320	San-Jago de la Vega ,	282
Saint-Barthelemi, (île)	260	Saint-Jean , (île)	293
Sainte-Cathérine , (île)		Saint - Jean d'Acrc 54 ,	
route ,	320	route ,	53
Saint-Christophe , (île)		Sainte-Jeanne , (île)	236
	281	Saint-Laurent , (île)	237
Sainte-Croix , (île)	293	Sainte-Lucie , (île)	263
Saint-David ,	184	Sainte-Marie (île)	287
Saint - Domingue 309 ,		Sainte-Marthe ,	313
(île)	260	Saint-Martin, (île) 264-282	
Saint-Eustache (île)	283	Saint-Michel ,	280
Saint-François (île)	337	Saint-Miguel , (île)	287
Sainte-Hélène , (île)	250	Saint-Paul ,	348
route ,	92	Saint-Philippe ,	251

T A B L E

375

<p>Saint-Pierre, (île) 265</p> <p>Saint-Salvador 290, r. <i>id.</i></p> <p>San-Salvador, 221</p> <p>Saint-Sauveur, (île) 339</p> <p>Saint-Sébastien, 392</p> <p>Saint-Thomas 316, (île) 245-293</p> <p>San-Thomé 183, (île) 245</p> <p>Saint-Vincent, (île) 245- 265</p> <p>Saadah, 63</p> <p>Saba, (île) 283</p> <p>Sabazar, route, 134</p> <p>Sablestan, (du) 78</p> <p>Sacai, 152</p> <p>Safie, 208</p> <p>Saghaliën-Oula, 119</p> <p>Sahara, 212</p> <p>Saifette, (île) 182</p> <p>Salé, 211</p> <p>Salomon, (îles) 169</p> <p>Salonicki 22, route, <i>id.</i></p> <p>Salvages, (îles) 241</p> <p>Samarcande, 115</p> <p>Sambales, (îles) 341</p> <p>Samos, (île) 65</p> <p>Sanaa, 60</p> <p>Sanguin, 166</p> <p>Sannar, 233-234</p> <p>Santa-Cruz, (île) 169</p> <p>Santa-Cruz de la Sierra, 324</p> <p>Santafé, 298-329</p> <p>Santafé de Bogota, 314</p> <p>Santorin, (île) 29</p>	<p>Sarai, 20</p> <p>Sasquafahanoxes, 338</p> <p>Satalie, 45</p> <p>Sarvitzza, 23</p> <p>Sayd, 205</p> <p>Scalanova, 40</p> <p>Scandaria 203, r. <i>idem.</i></p> <p>Scardona, 21</p> <p>Scarpanto, (île) 29</p> <p>Schiras, 79</p> <p>Sciati, (île) 29</p> <p>Scio, (île) 29</p> <p>Sciro (île) 29</p> <p>Scopolo, (île) 29</p> <p>Scutari, 34-40</p> <p>Şdiles, (île) 29</p> <p>Ségura de la Frontera, 303</p> <p>Seide, 51</p> <p>Sélivrée 15, route, 12</p> <p>Sémendria, 21</p> <p>Sénégal, (île) 251</p> <p>Sengioé, route, 134</p> <p>Sérail du Grand-Seigneur, 10</p> <p>Sérégippe-del-Rei, 291</p> <p>Sérchan, route, 74</p> <p>Serres, 23</p> <p>Serfo, (île) 29</p> <p>Setcheven, 241</p> <p>Setines, 26</p> <p>Sévic, 20</p> <p>Seville, 282</p> <p>Siam, 107-108</p> <p>Siderocapsa, 23</p> <p>Siliftra, 16</p> <p>Sinaï, 36</p>
---	--

Singo,	23	Spiritu-Santo,	292
Sinopa,	40	Spitzberg, (du)	351
Siouth,	206	Stalimene, (île)	29
Sissopoli,	15	Suez,	205
Smyrne 38, route,	39	Sultanie,	74
com.	<i>idem.</i>	Sumatra, (île)	158-177
Soconusco,	306	Surate,	92
Socotera, (île)	236	Surinam,	205
Sofala,	246	Surunga,	152
Sophie 16, route,	12	Susfal, route,	134
Soumelpour,	94	Suses,	75
Sour,	51	Suuche,	142
Souristan,	47	Suzé,	197
Soufe,	197	Swakin,	206
Soufter,	75	Syrie,	47
Sparte,	27		

T

Taata,	206	Targimn, route,	70
Tabago, (île)	265	Targowisco,	17
Tabasco,	304	Tarse,	41
Tabristan, (du)	77	Tartarie 113, (Chinoise)	
Tacatalpo,	304	113 (Indépendante)	
Tadmor,	51	113 (Moscovite)	122
Tafiler,	209	Tauris,	75
Tage,	63	Tayovan,	144
Tagouri,	219	Tebeffa,	197
Taif,	63	Tednet,	209
Tamalameque,	314	Téflis,	81
Tamar, (île)	168	Teiticar,	119
Tandaie, (île)	168	Temian,	215
Tangut,	217	Tenacerim,	109
Tanor,	98	Ténédos, (île) 29 rou.	13
Tapacures,	348	Ténérif 3 14, (île)	240
Tapuyes,	348	Tenez,	206
Tara, route,	224	Tengcheu,	240

Tenze
Terece
Terken
Ternat
Ternov
Terre M
Terre-N
Terre d
Tetuen
Teuzar
Tezar,
Tezela,
Thaso,
Thébaïd
Thermie
Thibet,
Thrace,
Thus,
Tidor, ()
Timor,
Tino, ()
Tipra,
Titicata
Tlascala
Tobolsk
Tocat,
Toiles de
Tombut

Valaquie
Valdivia
Valladol
Valone,
Valparais
Varne,

T A B L E

373

292
 351
 29
 205
 74
 177
 92
 205
 152
 134
 75
 141
 197
 206
 47

 79
 17
 41
 hinoise)
 dante)
 te) 121
 75
 144
 197
 209
 91
 119
 215
 109
 rou. 13
 240
 196
 140

Tenzegzet ,	196	Tong-Hoang-Tsching, 119	
Tercere, (lle)	286	Tonquin ,	110
Terken ,	216	Topinanbes , (les)	348
Ternate, (ile)	173	Tor ,	56
Ternova ,	16	Tornova ,	35
Terre Magellanique ,	149	Tortue, (ile de la)	342
Terre-Neuve ,	267	Toufera ,	197
Terre de Papous ,	354	Trajanopoli 15 ,	12
Tetuen ;	211	Tranguebar ,	187
Teuzar ,	197	Trebifonde ,	42
Tezar ,	211	Tremecen ,	195
Tezela ,	196	Trinité, ile de la)	345
Thaso, (lle)	29	Tripoli de Barbarie ,	197
Thébaïde ,	205	Tripoli de Syrie ,	50
Thermie, (île)	29	Trist, (île)	341
Thibet ,	117	Troie ,	40
Thrace ,	9	Trois-Eglises ,	81
Thus ,	77	Tuban ,	161
Tidor, (lle)	173	Tucuman ,	329
Timor, (île)	174	Tunja ,	314
Tino, (île, route ,	13	Tunis ,	196
Tipra ,	105	Turcomanie ,	43
Titicata ,	324	Turcs nourriture des)	7
Tlascala ,	302	Turkestan, (le)	114
Tobolsk, route ,	134	Turquie , (d'Asie)	36
Tocat ,	41	(d'Europe)	9
Toiles des Indes ,	88	Tutecoyn ,	171
Tombut	215	Tyr ,	52

V

Valaquie ,	16	Venezuela ,	315
Valdivia ,	332	Véracruz 302, route, 301	
Valladolid ,	319	Verte, ile route ,	273
Valone ,	24	Ufinsko, route .	134
Valparaiso ,	332	Vidin ,	16
Varne ,	16	Villarica ,	303-332

Villes de la Chine ,	132	Volodimer , route ,	154
Ville-Marie ,	274	Usbeck , (1')	114
Virginie , (île)	277	Uscopio ,	32
Visapour ,	96		

W

Wereswack ,	12		
-------------	----	--	--

X

Xagua ,	309		
---------	-----	--	--

Y

Yambo ,	63	Yfd ,	74
Yest , route ,	91	Yucatan ,	304
Ymeto ,	340	Yunnan ,	143
Yorck , (île)	251		

Z

Zacatula ,	301	Zienden ,	60
Zanfara ,	215	Zoques ,	308
Zégla ,	228	Zulpha ,	74
Zia , (île)	22		

FIN de la Table du Tome Quatrième.

134
114
28

74
304
143

60
304
74

mc.

