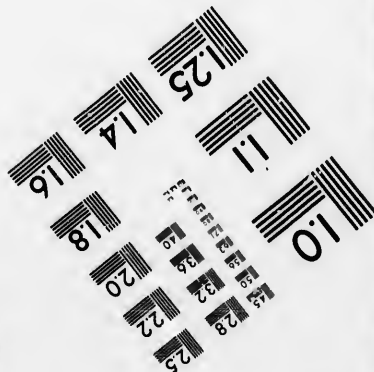





**IMAGE EVALUATION
TEST TARGET (MT-3)**



**Photographic
Sciences
Corporation**

23 WEST MAIN STREET
WEBSTER, N.Y. 14580
(716) 872-4503

1.5 2.8
1.6 3.2
1.8 3.6
2.0 4.0
2.2 4.5
2.5 5.0

**CIHM/ICMH
Microfiche
Series.**

**CIHM/ICMH
Collection de
microfiches.**



Canadian Institute for Historical Microreproductions / Institut canadien de microreproductions historiques

© 1986

1.0
1.5
2.0

Technical and Bibliographic Notes/Notes techniques et bibliographiques

The Institute has attempted to obtain the best original copy available for filming. Features of this copy which may be bibliographically unique, which may alter any of the images in the reproduction, or which may significantly change the usual method of filming, are checked below.

L'Institut a microfilmé le meilleur exemplaire qu'il lui a été possible de se procurer. Les détails de cet exemplaire qui sont peut-être uniques du point de vue bibliographique, qui peuvent modifier une image reproduite, ou qui peuvent exiger une modification dans la méthode normale de filmage sont indiqués ci-dessous.

- | | |
|--|--|
| <input type="checkbox"/> Coloured covers/
Couverture de couleur | <input type="checkbox"/> Coloured pages/
Pages de couleur |
| <input type="checkbox"/> Covers damaged/
Couverture endommagée | <input type="checkbox"/> Pages damaged/
Pages endommagées |
| <input type="checkbox"/> Covers restored and/or laminated/
Couverture restaurée et/ou pelliculée | <input type="checkbox"/> Pages restored and/or laminated/
Pages restaurées et/ou pelliculées |
| <input type="checkbox"/> Cover title missing/
Le titre de couverture manque | <input checked="" type="checkbox"/> Pages discoloured, stained or foxed/
Pages décolorées, tachetées ou piquées |
| <input type="checkbox"/> Coloured maps/
Cartes géographiques en couleur | <input type="checkbox"/> Pages detached/
Pages détachées |
| <input type="checkbox"/> Coloured ink (i.e. other than blue or black)/
Encre de couleur (i.e. autre que bleue ou noire) | <input checked="" type="checkbox"/> Showthrough/
Transparence |
| <input type="checkbox"/> Coloured plates and/or illustrations/
Planches et/ou illustrations en couleur | <input type="checkbox"/> Quality of print varies/
Qualité inégale de l'impression |
| <input type="checkbox"/> Bound with other material/
Relié avec d'autres documents | <input type="checkbox"/> Includes supplementary material/
Comprend du matériel supplémentaire |
| <input type="checkbox"/> Tight binding may cause shadows or distortion
along interior margin/
La reliure serrée peut causer de l'ombre ou de la
distorsion le long de la marge intérieure | <input type="checkbox"/> Only edition available/
Seule édition disponible |
| <input type="checkbox"/> Blank leaves added during restoration may
appear within the text. Whenever possible, these
have been omitted from filming/
Il se peut que certaines pages blanches ajoutées
lors d'une restauration apparaissent dans le texte,
mais, lorsque cela était possible, ces pages n'ont
pas été filmées. | <input type="checkbox"/> Pages wholly or partially obscured by errata
slips, tissues, etc., have been refilmed to
ensure the best possible image/
Les pages totalement ou partiellement
obscurcies par un feuillet d'errata, une pelure,
etc., ont été filmées à nouveau de façon à
obtenir la meilleure image possible. |
| <input type="checkbox"/> Additional comments:/
Commentaires supplémentaires: | |

This item is filmed at the reduction ratio checked below/
Ce document est filmé au taux de réduction indiqué ci-dessous.

10X	12X	14X	16X	18X	20X	22X	24X	26X	28X	30X	32X
<input type="checkbox"/>	<input type="checkbox"/>	<input type="checkbox"/>	<input type="checkbox"/>	<input type="checkbox"/>	<input type="checkbox"/>	<input type="checkbox"/>	<input type="checkbox"/>	<input type="checkbox"/>	<input type="checkbox"/>	<input type="checkbox"/>	<input checked="" type="checkbox"/>

The copy filmed here has been reproduced thanks to the generosity of:


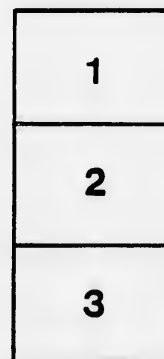
Archives of Ontario
Toronto

The images appearing here are the best quality possible considering the condition and legibility of the original copy and in keeping with the filming contract specifications.

Original copies in printed paper covers are filmed beginning with the front cover and ending on the last page with a printed or illustrated impression, or the back cover when appropriate. All other original copies are filmed beginning on the first page with a printed or illustrated impression, and ending on the last page with a printed or illustrated impression.

The last recorded frame on each microfiche shell contain the symbol \rightarrow (meaning "CONTINUED"), or the symbol ∇ (meaning "END"), whichever applies.

Maps, plates, charts, etc., may be filmed at different reduction ratios. Those too large to be entirely included in one exposure are filmed beginning in the upper left hand corner, left to right and top to bottom, as many frames as required. The following diagrams illustrate the method:



L'exemplaire filmé fut reproduit grâce à la générosité de:

Archives of Ontario
Toronto

Les images suivantes ont été reproduites avec le plus grand soin, compte tenu de la condition et de la netteté de l'exemplaire filmé, et en conformité avec les conditions du contrat de filmage.

Les exemplaires originaux dont la couverture en papier est imprimée sont filmés en commençant par le premier plat et en terminant soit par la dernière page qui comporte une empreinte d'impression ou d'illustration, soit par le second plat, selon le cas. Tous les autres exemplaires originaux sont filmés en commençant par la première page qui comporte une empreinte d'impression ou d'illustration et en terminant par la dernière page qui comporte une telle empreinte.

Un des symboles suivants apparaîtra sur la dernière image de chaque microfiche, selon le cas: le symbole \rightarrow signifie "A SUIVRE", le symbole ∇ signifie "FIN".

Les cartes, planches, tableaux, etc., peuvent être filmés à des taux de réduction différents. Lorsque le document est trop grand pour être reproduit en un seul cliché, il est filmé à partir de l'angle supérieur gauche, de gauche à droite, et de haut en bas, en prenant le nombre d'images nécessaire. Les diagrammes suivants illustrent la méthode.

ails
du
modifier
une
nage

rata
o

elure,
à



32X



VOTERS' LIST, 1889.

TOWNSHIP OF TUCKERSMITH.

CLERK'S CERTIFICATE.

I, SAMUEL SMILLIE, Clerk of the Municipality of the Township of Tuckersmith, in the County of Huron, do hereby certify that parts One and Three of the within List constitute a correct List for the year 1889, of all persons appearing by the last Revised Assessment Roll of the said Municipality, to be entitled to vote at Elections for Members of the Legislative Assembly; and that parts One and Two constitute a correct List for said year, of all persons appearing by the said Roll to be entitled to Vote at Municipal Elections, in the said Municipality.

And I hereby call on all Electors to examine the said Lists, and if any omissions or other errors are perceived therein to take immediate proceedings to have the said errors corrected according to law.

Dated this 12th day of August, 1889.

SAMUEL SMILLIE,
Township Clerk, Tuckersmith.

Certificate of no Complaints.

SAMUEL SMILLIE, Clerk of the Municipality of the Township of Tuckersmith, having certified under his hand, that no complaint respecting the List of Voters for said Municipality, for the year 1889, had been received by him within Thirty Days after the first posting up of the same; and on application of the said Clerk, I, ISAAC FRANCIS TOMS, ESQ., Judge of the County Court of Huron, in pursuance of the provisions of "The Ontario Voters' List Act, 1889," certify that the within printed List of Voters, being one of the copies revised by me from the said Clerk, under section 5 of the said Act, is the Revised List of Voters for the said Municipality for the year 1889.


Given under my hand and seal, at Goderich, in the said County this.....
.....day of.....1889.

JUDGE'S CERTIFICATE.

I, ISAAC FRANCIS TOMS, ESQ., Judge of the County Court of the County of Huron, pursuant to Section 17 of "The Ontario Voters' List Act, 1889," do hereby certify that the within is a corrected copy of the List of Voters for the year 1889, received by me from the Clerk of the Municipality of the Township of Tuckersmith, according to my revision and correction thereof, pursuant to the provisions of the said Act.

Dated at the.....of.....
in the said County, this.....day of.....1889.

The Sheriff shall, immediately upon receipt of his copies, cause one of them to be posted up in a conspicuous place in the Court House; the Clerk of the Peace, upon receipt of his copies, shall cause one of them to be posted in a conspicuous place in his office; every Public or Separate School Head Master or Mistress shall in like manner put up one on the door of the School House; and every Post Master shall post up one of his copies in his Post Office.



VOTERS' LIST---1889.

Municipality of the Township of Tuckersmith.

SCHEDULE OF POST OFFICES.


1.—SEAFORTH. | 3.—CLINTON. | 5.—KIPPEN. | 7.—HENSALL.
2.—EGMONDVILLE. | 4.—BRUCEFIELD. | 6.—CHISELHURST. | 8.—ROIGERVILLE.

POLLING SUB-DIVISION NO. 1.

Comprising Lots One to Fourteen, inclusive, in the First, Second and Third Concessions, Huron Road Survey.


PART I.—List of Persons Entitled to Vote at both Municipal Elections and Elections to the Legislative Assembly.

No. on Roll	NAME.	No. of Lot or part of Lot.	Concession or Street.	Owner, Tenant, L. H. S., or F. S.	2
717 J	Adams, John R.	V. L. 13	West Centre	Owner. M. F.	2
741 J	Aberhardt, William	V. L. 19 & other premises.	East Centre	Owner. M. F.	2
368	Burgess, James	Part 12	3, H. R. S.	Owner. M. F.	2
641	Burgard, Frederick	3, Stanley St. South.	Egmondville	Tenant. M. F.	2
648	Bristow, Robert H.	V. L. 2 and 3	3, London street	Owner. M. F.	2
661 J	Bubolz, Albert H.	Part 10	3, H. R. S.	Owner. M. F.	2
687	Brunner, John	V. L. 25	2, Second	Owner. M. F.	2
739 J	Beck, Jonathan	V. L. 9, 10, 11	2, Front	Owner. M. F.	2
731	Baile, George	V. L. 16	2, Centre street, east.	Owner. M. F.	2
644	Boehler, Valentine	V. L. 3	Stanley street, South.	Owner. M. F.	2
606	Brown, Joseph	Part 14	1, H. R. S.	Owner. M. F.	1
649 J	Boland, James	89	Goderich street	Owner. M. F.	2
359 J	Clary, Peter	5	3, H. R. S.	Owner. M. F.	2
360 J	Clary, Bryan	6	3, H. R. S.	Owner. M. F.	2
657	Cumming, John	Part 10	2, H. R. S.	Owner. M. F.	2
672 J	Collie, Joseph	Part 11	2, H. R. S.	Owner. M. F.	2
671	Clark, W. C.	Part 11	2, H. R. S.	Owner. M. F.	1
686	Calligan, John	V. L. 32	Third street	Owner. M. F.	1
677 J	Clark, Daniel	Part 11	2, H. R. S.	Owner. M. F.	2
706	Carnochan, Samuel	Part 11	2, H. R. S.	Owner. M. F.	1
738 J	Charlesworth, Alex.	V. L. 4	Bayfield street	Owner. M. F.	2
736	Collins, John	V. L. 2	Front street	Owner. M. F.	2
746	Crawford, George	V. L. 2	Bayfield street	Tenant. M. F.	2
640 J	Colbert, Henry	10	3, H. R. S.	Owner. M. F.	2
327 J	Cresswell, G. Elwin	14	2 and 3	Owner. M. F.	2
601 J	Copp, Wm.	V. L. 17 and 18	1, Fowler's survey	Owner. M. F.	1
626	Currie, John	22, 23	Gov. S.	Owner. M. F.	1
646 J	Daly, John, Jr.	V. L. 1	West London street	F. S. M. F.	2
647	Daly, John, Sr.	Part 9	3, H. R. S.	Owner. M. F.	2
267	Devereaux, John, Sr.	7	1, H. R. S.	Owner. M. F.	1
268	Devereaux, John, Jr.	7	1, H. R. S.	F. S. M. F.	1
269	Devereaux, Wm.	7	1, H. R. S.	F. S. M. F.	1
263	Dorsey, Michael	Part 5	1, H. R. S.	Owner. M. F.	1
256 J	Devereaux, John	West half 1	1, H. R. S.	Owner. M. F.	1
317	Devereaux, Thomas	4	2	Owner. M. F.	2
699 J	Dyson, Joseph	V. L. 14	East Centre street	Owner. M. F.	2
745	Dobie, John	V. L. 1 and part 10	2	Owner. M. F.	2
326 J	Dennie, Richard	13	2, H. R. S.	Owner. M. F.	1
710 J	Elliott, Wm.	11	2, H. R. S.	Owner. M. F.	1
730	Elgie, Robert	V. L. 13	East Centre street	Owner. M. F.	2
260 J	Fortune, Luke	4	1, H. P. S.	Owner. M. F.	1
259 J	Fortune, William	3	1, H. R. S.	Owner. M. F.	1
315 J	Fortune, Robert	East half 3	2, H. R. S.	Owner. M. F.	2
316	Fortune, John, Sr.	West half 3	2, H. R. S.	Owner. M. F.	2
356 J	Fortune, John, Jr.	3	3, H. R. S.	Owner. M. F.	2
637	Fauch, George	V. L. 10	North Stanley street	Owner. M. F.	1
662	Flurchetz, John	V. L. 2 and 3	Church street	Owner. M. F.	2
688 J	Follard, John	V. L. 19	Eg. New Survey	Owner. M. F.	2




Polling Sub-Division No. 1.—Continued.

No. on Roll.	NAME.	No. of Lot or part of Lot.	Concession or Street.	Owner, Tenant, L. H. S., or F. S.	2
712	Forsythe, James	V. L. 5, 6, 7	Armitage's survey	Owner. M. F.	2
708	Finlayson, William	V. L. and park lot	3	Owner. M. F.	2
729	Fear, W. J.	E. Centre street	12	Owner. M. F.	1
351	Grieve, Thomas	2	3, H. R. S.	Tenant. M. F.	1
320	Gemmill, Thomas	7	2, H. R. S.	Owner. M. F.	2
321	Gemmill, John	8	2	F. M. F.	2
323	Hadden, John	9	2, H. R. S.	Owner. M. F.	1
763	Harmon, Maurice	V. L. 7 and 8	South Stanley street	Owner. M. F.	2
693	Hudson, George	V. L. 14	New survey	Owner. M. F.	1
721	Hicks, Richard	V. L. 9	West Centre street	Owner. M. F.	2
723	Hill, Thomas	V. L. 4, 5, 6	Centre street	Owner. M. F.	2
		V. L. 3, 4, 5	Water street	Owner. M. F.	2
754	Jackson, Henry	V. L. 5	East Centre street	Owner	2
752	Jackson, George	V. L. 4, E. & other prem.	Centre street	Owner. M. F.	2
352	Kehoe, James	1	3, H. R. S.	Owner. M. F.	1
353	Kehoe, William	1	3, H. R. S.	F. S. M. F.	1
642	Kruse, Claus	V. L. 4, 5	South Stanley street	Owner. M. F.	2
773	Kennedy, John	V. L. 8	East Centre street	Tenant. M. F.	2
707	Lowrie, James	Park lot	3, Egmondville	Owner. M. F.	1
732	Lapton, Bailie	V. L. 17 and 18	East Centre street	Owner. M. F.	1
604	Little, Andrew	V. L. 14	Fowler's survey	Owner. M. F.	1
605	Lamb, John	V. L. 11, 12, 13	Fowler's survey	Owner. M. F.	1
364	Martin, James	12	3, H. R. S.	Tenant. M. F.	2
262	McGrath, Peter	5	1, H. R. S.	F. S. M. F.	1
655	McConnell, John	5, 6, 7	W. London street	Tenant. M. F.	1
261	McGrath, Michael	5	1, H. R. S.	Tenant. M. F.	1
357	McQuade, Michael	4	3, H. R. S.	Owner. M. F.	1
362	McGeoch, James	8	3, H. R. S.	Owner. M. F.	2
319	McGeoch, William	6	2, H. R. S.	F. M. F.	2
325	Modeland, John	12	2, H. R. S.	Owner. M. F.	2
324	Modeland, Harmon R.	12	2, H. R. S.	F. S. M. F.	2
638	Morentz, Adolph	V. L. 9	North Stanley street	Owner. M. F.	2
675	McGowan, Peter	Park lot 7	2, H. R. S.	Owner. M. F.	2
680	McKay, Donald	Park lot 5	2, H. R. S.	Owner. M. F.	2
679	Martin, Edward	V. L. 14	Armitage's survey	T. M. F.	1
678	McKinley, John	V. L. 11, 12, 13, 16, 7, 18	Armitage's survey	Owner. M. F.	1
734	McCoy, Rev. Joseph		Armitage's survey	Owner. M. F.	1
685	McKay, Alexander	33, 34, 35	Centre street	Income. M. F.	1
681	Martin, Henry, Sr.	36, 37	New survey	T. M. F.	1
692	McLeod, Malcolm	V. L. 16	New survey	Owner. M. F.	1
676	Muldrew, John	V. L. 16	Water street	Tenant. M. F.	1
704	McMann, John	Part park lot	4, and other premises	Owner. M. F.	1
733	Moore, David	V. L. 20	East Centre street	Owner. M. F.	2
713	Moore, David, Jr.	V. L. 8	East Centre street	Owner. M. F.	2
718	Marsh, Peter	V. L. 12	West Centre street	Tenant. M. F.	2
755	Meyers, Frederick	V. L. 15	West Centre street	Tenant. M. F.	2
728	McDougall, William	V. L. 10	East Centre street	Owner. M. F.	1
751	McCaa, Alexander	V. L. 1, 2, 3	East Centre street	Tenant. M. F.	2
750	McCaa, William	V. L. 1, 2, 3	East Centre street	Income. M. F.	2
669	McDonald, Solomon	V. L. 11	North Water street	Owner. M. F.	2
690	McCush, Roderick	5 and 6	N. survey	Owner. M. F.	2
670	Morden, Jacob	Part lot 11	2, H. R. S.	T. M. F.	2
714	McMurray, Ebenezer	V. L. 16	West Centre street	F. M. F.	2
722	McGee, Jacob	V. L. 8, 9	West Centre street	Owner. M. F.	2
628	McNamara, John	Part 14	1, H. R. S.	Owner. M. F.	1
314	Nigh, William	West half 2	2, H. R. S.	Owner. M. F.	2
313	Nigh, Joseph	West half 1 & E. ½	2, H. R. S.	Owner. M. F.	2
696	Noble, Joseph	V. L. 20, 21, 22	Second street	Owner. M. F.	1
627	Nash, William	V. L. 43	Government survey	Owner. M. F.	1



Polling Sub-Division No. 1.—Continued.

No. on Roll.	Surv.	NAME	No. of Lot or part of Lot.	Concession or Street.	Owner, Tenant, L. H. S., or F. S.	1.	2.
318	J	Oldfield, John	5	2, H. R. S.	Owner. M. F.		2
659	J	Petrie, Charles	Part 10	3, H. R. S.	Owner. M. F.		
691	J	Powell, Robert	V. L. 23, 24	New Survey	Owner. M. F.		1
711	J	Payne, William	V. L. 6	Armitage's survey	Owner. M. F.		2
720	J	Porter, J. S.	V. L. 10, 11	West Centre street	Owner. M. F.		1
650	J	Ryan, James	V. L. 7	East London street	Owner. M. F.		2
744	J	Ross, Alexander M.	V. L. 1, 2	Front street	Tenant. M. F.		2
610	J	Robb, James	Part 14	1, H. R. S.	Occupant. M. F.		1
636	J	Sutherland, Charles	V. L. 9	East Stanley street	Owner. M. F.		1
658	J	Smith, Jacob	V. L. 4 Part 11	East London street 2, H. R. S.	Owner. M. F.		2
689	J	Snowden, Newton	V. L. 7	New survey	Owner. M. F.		1
399	J	Sprout, John, Sr.	V. L. 37 to 40	East Centre street	Owner. M. F.		2
758	J	Smith, Andrew	V. L. 9	East Centre street	Owner. M. F.		2
749	J	Stewart, Richard	V. L. 1	East Centre street	Owner. M. F.		2
719	J	Sprout, David	V. L. 2	West Centre street	Owner. M. F.		2
667	J	Stoddard, James	V. L. 9	Front street	Owner. M. F.		2
663	J	Stong, Nelson	V. L. 6, 7, 8	Church street	F. M. F.		2
726	J	Stevenson, Daniel	V. L. 3	West Centre street	Tenant. M. F.		2
716	J	Stee, John	V. L. 14	West Centre street	Owner. M. F.		2
277	J	Scott, Robert	Part 13	1, H. R. S.	F. M. F.		1
275	J	Scott, Francis	Part 13	1, H. R. S.	Owner. M. F.		1
607	J	Shaw, John	V. L. 1, 2, 3, 4	Fowler's survey	Owner. M. F.		1
632	J	Scott, Robert	V. L. 15	Chalk's survey	Owner. M. F.		1
675	J	Smith, William	V. L. 3	Water street	Owner. M. F.		
639	J	Toms, Christopher	V. L. 8	North Stanley street	Owner. M. F.		2
743	J	Taylor, William	V. L. 1, 2	Water street	Tenant. M. F.		2
742	J	Twiss, John	V. L. 1	West Centre street	Tenant. M. F.		2
630	J	Torrance, Robert	V. L. 16, 17	Lewis & Galt's S.	Tenant. M. F.		1
652	J	VanEgmond, C. R.	Part 11	3, H. R. S.	Owner. M. F.		2
697	J	VanEgmond, A. G.	Part 10	2, H. R. S.	Owner. M. F.		1
702	J	VanEgmond, L. G.	Part 10	2, H. R. S.	Owner. M. F.		1
698	J	VanEgmond, W. D.	Part park lot	4	Owner. M. F.		1
737	J	VanEgmond, Leopold	Part 10	2, H. R. S.	Owner. M. F.		2
727	J	VanEgmond, L. E.	Part 10 and 11	2, H. R. S.	F. M. F.		2
715	J	VanEgmond, August	Part 9, 10, 11 15	3, H. R. S. Centre street	Owner. M. F.		2
635	J	Westphal, Frederick	V. L. 10, 11	Stanley street, South	Owner. M. F.		2
645	J	Weber, Joseph	V. L. 1	East London street	Owner. M. F.		2
643	J	Weber, Jacob	V. L. 2, 3	North Stanley street	Owner. M. F.		2
656	J	Wallace, Joseph, Sr.	V. L. 5, 6	West London street	Owner. M. F.		2
747	J	Weiland, George	V. L. 3	Bayfield street	Owner. M. F.		2
603	J	Winters, John	V. L. 15, 16	Fowler's survey	Owner. M. F.		1
657	J	Wallace, Joseph, Jr.	V. L. 8	West London street	Owner. M. F.		2
740	J	Young, William	9, 10, 11	Front street	Owner. M. F.		2
PART 2.—Persons Entitled to Vote at Municipal Elections Only.							
664	J	Aikens, Jane	Part 11	2, H. R. S.	Owner.		2
757A	J	Archibald, James	Part 12	2, H. R. S.	Owner		1
756	J	Beam, A.	Part 12	2, H. R. S.	Owner		1
683	J	Brown, Mary	11, 39, 40	New survey	Owner		2
759	J	Bell, Jane	10, 19	Armitage's survey	Owner		2
757	J	Baird, David	8	Centre street	Tenant		2
609	J	Brewer, Henry	5 to 10	Fowler's survey	F.		1




Polling Sub-Division No. 1.—Continued.

No. on Roll	NAME.	No. of Lot or part of Lot.	Concession or Street.	Ownr, Tenant, L. H. S., or F. S.	
264	Coleman, Dr. T. T.	Part 5	1, H. R. S.	F	1
453	Chesney, Barbara	9, 10	Armitage's survey	F	2
370	Creswell, Mrs. E.	Part 14	3, H. R. S.	F	1
265	Case, Francis	6	1, H. R. S.	F	1
760	Dickson, Samuel	Part 10	2, H. R. S.	F	1
257	Devereaux, Ellen	East half 1	1, H. R. S.	F	1
278	Davidson, Alexander	Part 14	1, H. R. S.	Tenant	1
353	Donovan, David	2	3, H. R. S.	F	1
709	Ferguson, Elizabeth	Part park lot	3, Egmundville	F	1
365	Fanson, Robert	12	3, H. R. S.	F	1
322	Gemmill, Agnes	8	3, H. R. S.	F	2
748	Gregory, Hannah	V. L. 1	Mill street	F	2
700	Hill, Neil	Part 10	2, H. R. S.	F	1
735	Hale, Henrietta	22	Bayfield street	F	2
682	Howard, Caroline	38	New survey	F	1
611	Harvey, Elizabeth	8, 9	Lewis & Galt survey	F	1
288	Helferman, Michael	2	1, H. R. S.	F	1
771	Meyr, J. W. C.	Part 14	1, H. R. S.	F. Wingham p.o	1
695	McClellan, Ellen	26 to 31	Second street	F	1
691	McLeod, Ellie	15	Second street	F	1
631	McNabb, John	16, 17	Lewis & Galt survey	F. Bayfield P.O	1
725	Nevins, James	12, 13	Eg. New Survey	F	1
684	Papple, Mary	15	Armitage's survey	F	2
674	Quiulan, Elizabeth	1 and 2	Church street	F	2
273	Young, Andrew	Part 9	2, H. R. S.	F	1
274	Wilson, D. D.	Part 9 and 10	3, H. R. S.	F	1
270	Wilson, Charles	Part 9	1, H. R. S.	F	1

PART THREE.—Persons Entitled to Vote at Elections to the Legislative Assembly Only.


660	Anderson, George	Part 10	3, H. R. S.	M. F.	2
602	Copp, John	V. L. 17 and 18	Fowler's survey	M. F.	1
358	Casey, Thomas	5	3, H. R. S.	M. F.	1
613	Comber, Edward	Part 14	1, H. R. S.	F. M. F.	1
654	Graham, Rev. William	Part park lot	3	M. F.	2
276	Scott, Andrew	Part 13	1, H. R. S.	M. F.	1
272	Seigler, Fred	8	1, H. R. S.	M. F.	1
266	Tracey, William	6	1, H. R. S.	M. F.	1



POLLING SUB-DIVISION NO. 2.


Comprising that part of the Township West of the Line between Lots 14 and 15, and North of the Mill Road.

No. on Roll	NAME	No. of Lot or part of Lot.	Concession or Street.	Owner, Tenant, L. H. S., or F. S.	Acres
201	J Armstrong, John	31	3, L. R. S.	Owner. M. F.	1
197	J Broadfoot, James	32	3, L. R. S.	Owner. M. F.	1
198	Broadfoot, James, Jr.	23	5, H. R. S.	F. S.	1
414	J Broadfoot, James	32	3, L. R. S.	Owner. M. F.	1
230	J Broadfoot, Samuel	21 and 22	4, H. R. S.	Owner. M. F.	1
384	J Broadfoot, W. G.	East half 32	4, L. R. S.	Owner. M. F.	1
594	Baird, George	26	3, H. R. S.	Owner. M. F.	1
616	Rhine, J. P.	V. L. 48 Part 15	McD. Survey 1, H. R. S.	Owner. M. F.	1
131	J Cudmore, Harry	North half 40	2, L. R. S.	Owner. M. F.	3
145	J Crich, George	34	2, H. R. S.	Tenant. M. F.	3
139	Coumens, Nathan'el	45	2, L. R. S.	Owner. M. F.	3
255	J Charters, Robert	28	3, H. R. S.	Owner. M. F.	3
418	J Crich, Herbert	31 and 32	6 and 7, H. R. S.	Owner. M. F.	2
228	Cooper, William	25	3, and 4, H. R. S.	F. M. F.	1
335	J Coleman, William	31	4, L. R. S.	Owner. M. F.	1
377	J Carnochan, James, Sr.	22	2, H. R. S.	Tenant. M. F.	1
133	J Crich, Whitfield	Part 21	3, H. R. S.	Owner. M. F.	1
374	J Carnochan, James, Jr.	South half 39	2, L. R. S.	Owner. M. F.	3
333	J Carnochan, Samuel	20	3, H. R. S.	Owner. M. F.	1
375	J Campbell, John	20	2, H. R. S.	Owner. M. F.	1
376	Campbell, David	16	3, H. R. S.	Occupant. M. F.	1
288	J Carter, Thomas	16	3, H. R. S.	Owner. M. F.	1
344	J Crich, John	22	1, H. R. S.	Owner. M. F.	1
298	J Crich, Louis	31	2, H. R. S.	Owner. M. F.	3
343	J Crich, James	North half 32	1, H. R. S.	Owner. M. F.	3
623	J Campbell, William	30	2, H. R. S.	Owner. M. F.	3
		Part 15	1, H. R. S.	F. M. F.	3
290	J Dale, William	24	1, H. R. S.	Owner. M. F.	1
292	J Dale, John	26	1, H. R. S.	Tenant. M. F.	1
57	J Davidson, Andrew	3, 35	1, L. R. S.	Owner. M. F.	4
593	Deihl, Valentine	V. L. 47, 48, 50	McDonald's survey	F. M. F.	4
129	J Eleoat, William	36	2, L. R. S.	F. M. F.	4
202	J Eleoat, Appleton, Jr.	35	3, H. R. S.	F. M. F.	4
618	J Eden, Benjamin	Part 16	1, H. R. S.	Owner. M. F.	1
595	Forest, W. L.	V. L. 9	McDonald's survey	Owner. M. F.	4
388	J Fowler, Thomas	31	3, H. R. S.	Owner. M. F.	3
282	J Fowler, Joseph	17 and 18	1, H. R. S.	Owner. M. F.	1
286	J Fowler, William	Part 19	3, H. R. S.	Owner. M. F.	1
229	J Gray, Alexander	West half 32	4, L. R. S.	Owner. M. F.	4
285	J German, E.	22	5, H. R. S.	Tenant. M. F.	1
291	J Gibbings, William	20	1, H. R. S.	Owner. M. F.	1
608	J Grummett, Daniel	25	1, H. R. S.	Owner. M. F.	1
		V. L. 3	Chalk's survey	Owner. M. F.	1
287	J Henderson, John B.	21	1, H. R. S.	Owner. M. F.	1
289	J Hugill, Abraham	23	1, H. R. S.	Owner. M. F.	1
79	J Hayward, Alfred	Part 51	1, L. R. S.	Owner. M. F.	3
68	J Hinder, John	44	1, L. R. S.	Tenant. M. F.	3
330	J Hannah, John	16 and 17	2, H. R. S.	Owner. M. F.	1
624	J Hall, Isaiah	Part 15	1, H. R. S.	Tenant. M. F.	1
614	J Holmsted, Francis	Part 15	1, H. R. S.	Owner. M. F.	1
143	J Johns, Sidney	43	2, L. R. S.	Owner. M. F.	3



Polling Sub-Division No. 2.—Continued.

No. on Roll.	Name.	No. of Lot or part of Lot.	Concession or Street.	Owner, Tenant, L. H. S., or F. S.	C.
199	J Lane, Thomas	33	3, L. R. S.	Tenant. M. F.	4
415	J Landsborough, Samuel	23	4, H. R. S.	Owner. M. F.	1
417	J Landsborough, John	24	4, H. R. S.	Owner. M. F.	1
348	J Layton, Francis	33	2, H. R. S.	Tenant. M. F.	3
379	J Landsborough, James	23	3, H. R. S.	Owner. M. F.	1
380	J Landsborough, Wm.	27	3, H. R. S.	F. S. M. F.	1
385	J Landsborough, Wm. C.	27	3, H. R. S.	Occupant. M. F.	3
416	J Landsborough, James	23	4, H. R. S.	F. S. M. F.	1
194	J McTavish, Duncan	31	3, L. R. S.	F. S. M. F.	4
122	J Mason, Charles	East half 32	2, L. R. S.	Owner. M. F.	4
254	J McAdam, Gordon	East half 31	7, L. R. S.	Owner. M. F.	2
247	J McIntosh, James	31	6, L. R. S.	Occupant. M. F.	1
413	J McLean, John	19 and 20	4, H. R. S.	Owner. M. F.	1
382	J Mavety, Robert	24	3, H. R. S.	Tenant. M. F.	1
383	J Mavety, William	24	3, H. R. S.	F. S. M. F.	1
74	J Moore, John	Part 49	1, L. R. S.	Owner. M. F.	3
60	J McKenzie, John	39	1, L. R. S.	Owner. M. F.	1
53	J McDonald, James	32	1, L. R. S.	Owner. M. F.	4
54	J McDonald, Duncan	32	1, L. R. S.	Owner. M. F.	4
598	J McCartney, Hugh	Part 31	1, L. R. S.	Owner. M. F.	1
612	J Millar, Isaac	Part 15	1, H. R. S.	Owner. M. F.	1
625	J McGregor, Daniel	Part 15	1, H. R. S.	Owner. M. F.	1
208	J Nott, George	40	3, L. R. S.	Owner. M. F.	3
65	J Nott, James	43	1, L. R. S.	Tenant. M. F.	3
67	J Nott, Robert	43	1, L. R. S.	Owner. M. F.	3
65	J Nott, Albert	43	1, L. R. S.	F. S. M. F.	3
148	J O'Brien, Henry	46	2, L. R. S.	Owner. M. F.	3
351	J O'Brien, Thomas	36	2, H. R. S.	Owner. M. F.	3
284	J Price, Thomas	19	1, H. R. S.	Tenant. M. F.	1
203	J Pepper, Roger	South half 36	3, L. R. S.	Tenant. M. F.	4
130	J Plewes, Robert	38	2, L. R. S.	Owner. M. F.	4
131	J Plewes, Edward	38	2, L. R. S.	F. S. M. F.	3
597	J Plewes, William	Part 31	1, L. R. S.	Owner. M. F.	4
71	J Peacock, Robert	46	1, L. R. S.	Owner. M. F.	3
419	J Routledge, Charles	26	4, H. R. S.	Owner. M. F.	1
420	J Routledge, John W.	38	3, L. R. S.	Tenant. M. F.	1
341	J Rinn, John	32	2, H. R. S.	Tenant. M. F.	3
338	J Robb, William, Sr.	23	2, H. R. S.	Occupant. M. F.	1
310	J Ransford, Richard	35	1, H. R. S.	F. M. F.	3
311	J Ransford, John	36 to 40	1, H. R. S.	F. M. F.	3
55	J Ross, Alexander	34	1, L. R. S.	Owner. M. F.	4
56	J Ross, Neil	33	1, L. R. S.	Owner. M. F.	4
600	J Robinson, Joseph	V. L. 5	McDonald's survey	Owner. M. F.	4
617	J Robertson, James	Part 15	1, H. R. S.	Tenant. M. F.	1
120	J Sinclair, William, Sr.	West half 32	2, L. R. S.	Owner. M. F.	4
121	J Sinclair, William, Jr.	West half 32	2, L. R. S.	F. S. M. F.	4
204	J Sparks, James	North half 36	3, L. R. S.	Owner. M. F.	4
205	J Sparks, Eli	North half 36	3, L. R. S.	F. S. M. F.	4
373	J Sproat, George	18 and 19	2 and 3, H. R. S.	Owner. M. F.	1
372	J Sproat, John	18 and 19	3, H. R. S.	Tenant. M. F.	1
371	J Sproat, George, Jr.	18 and 19	2, H. R. S.	Tenant. M. F.	1
78	J Stephenson, Joseph	Part 51	1, L. R. S.	Owner. M. F.	3
77	J Swinbank, George	Part 51	1, L. R. S.	Owner. M. F.	3
62	J Stephens, John	North half 41	1, L. R. S.	Owner. M. F.	3
63	J Stephens, Charles	North half 41	1, L. R. S.	Owner. M. F.	3
231	J Scott, William	(V. L. 1, 2, 3, 4 Lot 39	McDonald's survey	Owner. M. F.	4
589	J Snider, John	V. L. 3	McD. S. 1, L. R. S.	Owner. M. F.	4
144	J Turnbull, George	44	2, L. R. S.	Owner. M. F.	3




Polling Sub-Division No. 2.—Continued.

No. on Roll.	NAME	No. of Lot or part of Lot.	Concession or Street.	Owner, Tenant, L. H. S., or F. S.	P. O.
386	Turner, Edward	29, East half 30	3, H. R. S.	Owner. M. F.	3
387	Turner, George	29	3, H. R. S.	F. S. M. F.	3
342	Turner, Albert	29	2, H. R. S.	Tenant. M. F.	3
341	Townsend, Joseph	28	2, H. R. S.	Owner. M. F.	3
340	Townsend, William	27	2, H. R. S.	Owner. M. F.	3
339	Townsend, Thomas	26	2, H. R. S.	Owner. M. F.	3
75	Tiplady, Ralph	Part 49	1, L. R. S.	Tenant. M. F.	3
137	White, Josiah	41	2, L. R. S.	F. S. M. F.	3
136	White, J. H.	41	2, L. R. S.	Owner. M. F.	3
140	White, R. J.	34	2, L. R. S.	T. M. F.	3
125	Walker, James	33	2, L. R. S.	Occupant. M. F.	4
129	Walker, John	34	2, L. R. S.	F. S. M. F.	4
142	Walter, Edward	42	2, L. R. S.	F. S. M. F.	3
141	Walter, Frank	42	2, L. R. S.	Owner. M. F.	3
138	White, J. Henry	28	3, H. R. S.	Tenant. M. F.	3
128	Wise, John	35	2, L. R. S.	Owner. M. F.	4
243	Walker, David	31	5, L. R. S.	Owner. M. F.	4
244	Walker, Ebenezer	31	5, L. R. S.	F. M. F.	4
295	Wise, John	29	1, H. R. S.	F. M. F.	3
296	Wise, Samuel	East half 33	1, H. R. S.	Owner. M. F.	3
73	Wiltse, Levi	48	1, L. R. S.	Owner. M. F.	3
72	Wiltse, A. D.	47	1, L. R. S.	Owner. M. F.	3
59	Watt, George	38	1, L. R. S.	Owner. M. F.	4
294	Yellow, Thomas	28	1, H. R. S.	Owner. M. F.	1

PART TWO.—Persons Entitled to Vote at Municipal Elections Only.

64	Avery, Charles	42	1, L. R. S.	F	3
69	Avery, John	44	1, L. R. S.	F	3
80	Allenson, Jas.	Part 50	1, L. R. S.	Tenant	3
336	Coleman, Frank	22	2, H. R. S.	F	1
378	Carnochan, Margaret	22	3, H. R. S.	F	1
147	Cich, Joseph	45	2, L. R. S.	F	3
347	Crich, Samuel	32	2, H. R. S.	F	3
758	Carter, Charles	34	1, H. R. S.	F	
293	Dale, Christopher	26 and 27	1, H. R. S.	F	1
328	Dickson, John	15	2, and 3 H. R. S.	F Goderich p.o.	
772	Elcoat, David	37	2, L. R. S.	F	
633	Ewing, George	46	Harpurhey	F	1
622	Fowler, Charlotte	Block 2	Harpurhey	F	1
206	Fairbeirn, Rober	39	3, L. R. S.	Tenant	
70	Grant, Wm. A.	45	1, I. R. S.	F	3
620	Hancock, Hattie	6 and 7	Worsley survey	F	1
350	Johns, Jane	35	2, H. R. S.	F	3
615	Knox, Catharine	Part 15	1, H. R. S.	F	
349	Layton, John	33	2, H. R. S.	F	3




Polling Sub-Division No. 2.—Continued.

No. on Roll.	Junc.	NAME.	No. of Lot or part of Lot.	Concession or Street.	Owner, Tenant, L. H. S., or F. S.	C. P.
334		Martin, Margaret	21	2, H. R. S.	F	2
649		McDermid, Angus	Part 16	1, H. R. S.	Occupant	1
621		McIntosh, Mary	6, 7	Worsley survey	F	1
193		McTavish, Agnes	31	3, L. R. S.	F	4
200		Morton, T. D.	33	3, L. R. S.	F	
245		McLean, Ann	32	5, L. R. S.	F	
248		McIntosh, Jane	31	6, L. R. S.	F	1
590		McDonald, John	Part 31	1, L. R. S.	F	4
76		Plumsteel, William	50	1, L. R. S.	F	3
312		Ransford, Henry	38, 39, 40	1, H. R. S.	F	
337		Robb, John	23	2, H. R. S.	F	
52		Rattenbury, William	Part 31	1, L. R. S.	F	4
51		Rattenbury, Elizabeth	Part 31	1, L. R. S.	F	4
280		Scott, Dr.	Part 16	1, H. R. S.	F	1
299		Sibbins, Edward	34	1, H. R. S.	Tenant	3
300		Shipley, Thomas	East half 40	1, H. R. S.	F	3
301		Shipley, George	West half 40	1, H. R. S.	F	3
61		Stanbury, George	37	1, L. R. S.	F	3
130		Tomlinson, David	37	2, L. R. S.	Tenant	4
297		Whiteley, Rebecca	30	1, H. R. S.	F	3
596		Wolfe, Magdalena	Part park lot 8	1, H. R. S.	F	4
126		Walker, Mary	34	2, H. R. S.	F	4

PART THREE.—Persons Entitled to Vote at Elections to the Legislative Assembly Only.


308	Brown, Robert	37	1, H. R. S.	M. F.	3
302	Cochrane, George	38	1, H. R. S.	M. F.	3
329	Dark, Robert	15	2, H. R. S.	M. F.	1
331	Elliott, John J.	16	2, H. R. S.	M. F.	1
283	Eddy, George	18	1, H. R. S.	M. F.	1
305	Foster, James	37	1, H. R. S.	M. F.	3
332	Huggins, James S.	16	2, H. R. S.	M. F.	1
303	Jones, William	38	1, H. R. S.	M. F.	3
304	Jarvis, John	37	1, H. R. S.	M. F.	3
307	Marshall, John	37	1, H. R. S.	M. F.	3
309	Mason, Charles	37	1, H. R. S.	M. F.	3
207	McTaggart, Ed.	39	3, L. R. S.	M. F.	4
123	McKnight, Dugald	East half 32	2, L. R. S.	M. F.	4
306	Oliver, Thomas	37	1, H. R. S.	M. F.	3
135	Punt, William	North half 30	3, H. R. S.	M. F.	3
338	Robb, William	23	2, H. R. S.	M. F.	
58	Smith, George	35	1, L. R. S.	M. F.	4
281	Turney, William	Part 16	1, H. R. S.	M. F.	1
345	Waters, George	30	2, H. R. S.	M. F.	3



POLLING SUB-DIVISION NO. 3.


Comprising the First, Second and Third Concessions, L. R. S., south of the Mill Road, and the Twelfth, Thirteenth, Fourteenth and Fifteenth Concessions, H. R. S.

No. on Roll.	NAME	No. of Lot or part of Lot.	Concession or Street.	Owner, Tenant, L. H. S., or F. S.	Acres
41	Aikenhead, John	23	1, L. R. S.	Owner. M. F.	4
117	Allen, John	28	2, L. R. S.	Owner. M. F.	4
118	Allen, James	28	2, L. R. S.	F. S. M. F.	4
563	Alexander, John	7	13, H. R. S.	Owner. M. F.	6
4	Bell, James, Jr.	3	1, L. R. S.	T. S. M. F.	
19	Bell, Andrew	12	1, L. R. S.	Owner. M. F.	5
40	Butt, Elan	22	1, L. R. S.	Owner. M. F.	5
47	Boyes, Thomas	27	1, L. R. S.	Owner. M. F.	4
13	Brown, Carniff	8	1, L. R. S.	Owner. M. F.	7
12	Blair, James	8	1, L. R. S.	Owner. M. F.	7
7	Bell, James	5	1, L. R. S.	Owner. M. F.	7
6	Bell, William, Sr.	4	1, L. R. S.	Owner. M. F.	7
5	Bell, William, Jr.	3	1, L. R. S.	Tenant. M. F.	7
3	Bell, Robert Sr.	3	1, L. R. S.	Owner. M. F.	7
83	Bell, Robert Jr.	3	2, L. R. S.	Owner. M. F.	7
153	Buchanan, Alexander	4	3, L. R. S.	Owner. M. F.	7
20	Bell, Robert	12	1, L. R. S.	F. S. M. F.	5
149	Buchanan, Andrew	1	3, L. R. S.	Owner. M. F.	5
191	Bell, David	28	3, L. R. S.	Owner. M. F.	4
109	Butt, William	North half 22	2, L. R. S.	Owner. M. F.	5
192	Bell, William	28	3, L. R. S.	F. S. M. F.	4
17	Crawford, John	16	1, L. R. S.	Owner. M. F.	7
18	Crawford, James	11	1, L. R. S.	F. S. M. F.	5
32	Cooper, James	17	1, L. R. S.	Owner. M. F.	5
39	Cudmore, William	21	1, L. R. S.	Owner. M. F.	5
160	Caldwell, John	South half 8	3, L. R. S.	Owner. M. F.	7
91	Clark, Matthew	8	2, L. R. S.	Owner. M. F.	7
92	Clark, Matthew, Jr.	8	2, L. R. S.	F. S. M. F.	7
181	Chesney, James	22	3, L. R. S.	Owner. M. F.	4
183	Chapman, William	24	3 and 2 L. R. S.	Owner. M. F.	4
184	Chapman, John	24	3, L. R. S.	F. S. M. F.	4
557	Connors, James	1	13, H. R. S.	Owner. M. F.	6
558	Connors, Arthur	1	13, H. R. S.	F. S. M. F.	6
94	Chesney, John	19	2, L. R. S.	Owner. M. F.	7
33	Cooper, William	Part 6	1, L. R. S.	Owner. M. F.	5
586	Cameron, Duncan	V. L. 6	Armstrong's survey	Owner. M. F.	4
22	Downing, William	13	1, L. R. S.	Tenant. M. F.	5
96	Doig, John, Sr.	14	2, L. R. S.	Owner. M. F.	5
97	Doig, William	14	2, L. R. S.	F. S. M. F.	5
104	Dayman, William	North half 18	2, L. R. S.	Owner. M. F.	5
176	Dayman, Peter, Sr.	South half 19	3, L. R. S.	Owner. M. F.	5
177	Dayman, Humphrey	North half 19	3, L. R. S.	Occupant. M. F.	5
110	Dayman, Henry	North half 23	2, L. R. S.	Occupant. M. F.	5
111	Dayman, James	South half 23	2, L. R. S.	Occupant. M. F.	5
112	Dayman, John	23	2, L. R. S.	Owner. M. F.	5
115	Dallas, James	26	2, L. R. S.	Occupant. M. F.	4
116	Dallas, John	South half 27	2, L. R. S.	Occupant. M. F.	4
579	Dixon, William	V. L. 4, 5	Armstrong's survey	Owner. M. F.	4
569	Dalrymple, Robert	1	14, H. R. S.	Owner. M. F.	5
543	Davey, William	1	12, H. R. S.	Owner. M. F.	6
570	Dalrymple, Robert, Jr.	1	14, H. R. S.	F. S. M. F.	6
106	Elgie, Robert T.	20	2, L. R. S.	F. M. F.	5
180	Elgie, John, J.	21	3, L. R. S.	F. M. F.	5
547	Eyre, Thomas	Part 3	12, H. R. S.	Tenant. M. F.	6
546	Eyre, Silas	Part 3	12, H. R. S.	F. M. F.	6
90	Fairbairn, George	7	2, L. R. S.	T. S. M. F.	7
89	Fairbairn, Elliott, Sr.	7	2, L. R. S.	F. M. F.	7
93	Ford, John	North half 9	2, L. R. S.	Owner. M. F.	7
187	Forsythe, Alexander, Jr.	Part 27	3, L. R. S.	Owner. M. F.	4
188	Forsythe, Alexander, Sr.	Part 27	3, L. R. S.	Owner. M. F.	4
27	Grant, Peter	Part 16	Armstrong's survey	F. M. F.	5




Polling Sub-Division No. 3.—Continued.

No. of Roll June.	NAME.	No. of Lot or part of Lot.	Concession or Street.	Owner, Tenant, L. H. S., or F. S.	2 1.
554	Gray, John	Part 1	13, H. R. S.	F. M. F.	6
31	Hunt, Robert	North half 16	1, L. R. S.	F. M. F.	5
591	Hill, George	V. L. 7	Armstrong's survey	Tenant, M. F.	5
568	Horton, John	2	14, H. R. S.	Owner, M. F.	7
561	Horton, Henry	West half 5	13, H. R. S.	Owner, M. F.	7
581	Hart, George	V. L. part 3	1, L. R. S.	Owner, M. F.	
86	Ingram, George	5	2, L. R. S.	Owner, M. F.	7
571	Innie, John	1	15, H. R. S.	Owner, M. F.	8
576	Jamieson, J. B.	V. L. 12, 14, 15, 22	1, L. R. S.	Owner, M. F.	4
577	Jamieson, John	V. L. 12, 14, 15, 22		Tenant, M. F.	
549	Latta, John	5	12, H. R. S.	Owner, M. F.	6
659	Latta, Jacob	3	13, H. R. S.	Owner, M. F.	6
582	McIntosh, David	V. L. 3, 8, 9, 10	Armstrong's survey	Owner, M. F.	4
21	McLean, David P.	Part 12	1, L. R. S.	Owner, M. F.	5
23	McLean, David	14 and 15	1, L. R. S.	Owner, M. F.	5
26	Mellis, Robert	Part 16	1, L. R. S.	Owner, M. F.	5
30	McMurtree, John	Part 16	1, L. R. S.	Owner, M. F.	5
33	McLean, Robert B.	18	1, L. R. S.	Owner, M. F.	5
552	McLean, James	8	12, H. R. S.	Owner, M. F.	5
36	Monteith, Alexander, Sr.	19	1, L. R. S.	Owner, M. F.	5
769	Monteith, Alexander, Jr.	19	1, L. R. S.	F. S. M. F.	5
38	Mulholland, James	30	1, L. R. S.	Owner, M. F.	5
45	McMillan, William	26	1, L. R. S.	Owner, M. F.	5
9	McLaren, Robert, Jr.	North half 7	1, L. R. S.	Tenant, M. F.	7
10	McLaren, Robert, Sr.	North half 7	1, L. R. S.	Owner, M. F.	7
11	McLaren, John	South half 7	1, L. R. S.	Owner, M. F.	7
1	Murray, James	1	1, L. R. S.	Owner, M. F.	8
2	Murray, Andrew	1	1, L. R. S.	F. S. M. F.	8
164	McFarlane, James	South half 10	3, L. R. S.	Owner, M. F.	5
166	McFarlane, Duncan	11	3, L. R. S.	Owner, M. F.	5
172	McGregor, John	15	3, L. R. S.	Owner, M. F.	5
171	McGregor, Hugh	14	3, L. R. S.	Owner, M. F.	5
98	McLean, James	South half 15	2, L. R. S.	Owner, M. F.	5
99	McDougall, William	North half 15	2, L. R. S.	Owner, M. F.	5
101	McKay, George T.	North half 16	2, L. R. S.	Owner, M. F.	5
100	McKay, Daniel	South half 16	2, L. R. S.	Owner, M. F.	5
599	McCartney, Robert Jr.	29	2, L. R. S.	F. S. M. F.	4
173	McGregor, Archibald	16	3, L. R. S.	Owner, M. F.	5
174	McDonnell, William, Jr.	Part 17	3, L. R. S.	Owner, M. F.	5
102	McLean, John	17	2, L. R. S.	Owner, M. F.	5
175	Murray, Robert	18	3, L. R. S.	Owner, M. F.	5
105	McDonald, John	19	3, L. R. S.	Owner, M. F.	5
182	McNaughton, John	23	2, L. R. S.	Owner, M. F.	4
113	McKenzie, Simon	25	2, L. R. S.	Owner, M. F.	4
114	McKourie, Alexander	25	2, L. R. S.	F. S. M. F.	4
189	McKus, Henry	29	3, L. R. S.	Tenant, M. F.	4
195	McCartney, Robert	West half 30	3, L. R. S.	Owner, M. F.	4
196	McKenzie, John	East half 30	3, L. R. S.	Owner, M. F.	4
119	Munroe, John	30	2, L. R. S.	F. M. F.	4
583	Marks, R. W.	V. L. 2	Armstrong's survey	Owner, M. F.	4
562	McLean, John	6	13, H. R. S.	F. M. F.	6
550	McLean, Daniel	6	12, H. R. S.	Owner, M. F.	6
572	Mitchell, Valentine	2	15, H. R. S.	Owner, M. F.	8
564	McFarlane, John	5	14, H. R. S.	Owner, M. F.	7
544	McTaggart, Nelson	Part 1	12, H. R. S.	Owner, M. F.	6
37	Monteith, Henry C.	19	1, L. R. S.	F. S. M. F.	5
88	McTaggart, Morgan	6	2, L. B. S.	Tenant, M. F.	7
587	Niven, Alexander	V. L. 32, 33	Armstrong's survey	Owner, M. F.	4
545	Newall, Robert	2	12, H. R. S.	Owner, M. F.	6
556	Nicholls, Thomas	1	13, H. R. S.	Owner, M. F.	6



Polling Sub-Division No. 3.—Continued.

No. on Roll.	NAME.	No. of Lot or part of Lot.	Concession or Street.	Owner, Tenant, L. H. S., or F. S.	
44	Paterson, James	25	1, L. R. S.	Owner. M. F.	4
107	Plewes, George	21	2, L. R. S.	Owner. M. F.	5
108	Plewes, Albert	21	2, L. R. S.	F. S. M. F.	5
555	Perkins, S. J.	Part 1	13, H. R. S.	Owner. M. F.	6
169	Robertson, Thomas	13	3, L. R. S.	Owner. M. F.	5
170	Robertson, James	13	3, L. R. S.	F. S. M. F.	5
518	Robertson, Peter	4	12, H. R. S.	Owner. M. F.	6
42	Smillie, Wm. R.	24	1, L. R. S.	Occupant. M. F.	4
43	Smillie, James	24	1, L. R. S.	Owner. M. F.	4
14	Stewart, Alexander	South half 9	1, L. R. S.	Occupant. M. F.	7
15	Stewart, John	North half 9	1, L. R. S.	Occupant. M. F.	7
81	Short, Jabez	Part 1 and 2	2, L. R. S.	Tenant. M. F.	8
82	Short, Edward	Part 1 and 2	2, L. R. S.	Tenant. M. F.	7
151	Short, John	3	3, L. R. S.	Tenant. M. F.	7
95	Smillie, Samuel	11	2, L. R. S.	Owner. M. F.	7
157	Stewart, John	4	3, L. R. S.	F. M. F.	5
167	Stewart, James	12	3, L. R. S.	Owner. M. F.	5
168	Stewart, Peter	12	3, L. R. S.	F. S. M. F.	5
178	Sprout, James	20	3, L. R. S.	Owner. M. F.	5
575	Simpson, Rev. J. H.	V. L. 16	Armstrong's survey	Ingame. M. F.	4
578	Swann, James	V. L. 13	Armstrong's survey	Owner. M. F.	4
560	Shepherd, John	4	13, H. R. S.	Owner. M. F.	6
401	Stewart, Donald	North half 5	13, H. R. S.	Owner. M. F.	6
179	Sprout, William	20	3, L. R. S.	F. S. M. F.	5
50	Turner, R. J.	30	1, L. R. S.	Owner. M. F.	4
567	Traquair, James	4	14, H. R. S.	T. S. M. F.	8
150	Traquair, John	4	14, H. R. S.	Owner. M. F.	8
565	Traquair, Robert	3	15, H. R. S.	Tenant. M. F.	8
566	Traquair, William	3	15, H. R. S.	Owner. M. F.	8
85	Wood, Robert	1	2, L. R. S.	T. S. M. F.	
48	Woodley, Thomas	28	1, L. R. S.	Owner. M. F.	4
84	Wood, John, Sr.	4	2, L. R. S.	Owner. M. F.	7
767	Wood, John, Jr.	4	2, L. R. S.	F. S. M. F.	7
154	Wood, John	5	3, L. R. S.	F. M. F.	8
163	Wood, Andrew	9	3, L. R. S.	Owner. M. F.	7
49	Watson, Robert	29	1, L. R. S.	Freeholder M. F.	4
155	Woods, James	5	3, L. R. S.	Freeholder M. F.	8
551	Workman, James	7	12, H. R. S.	Tenant. M. F.	6
592	Young, Robert	Part V. L. 7	Armstrong's survey	Tenant. M. F.	4
PART TWO.—Persons Entitled to Vote at Municipal Elections Only.					
162	Bell, Donald	6	2, L. R. S.	Owner	7
165	Clutton, Susan	North half 10	2, L. R. S.	Owner	8
515	Cooper, Peter	7	12, H. R. S.	Owner	
146	Eyre, Henry	Part 3	12, H. R. S.	Owner	
774	Ford, Thomas	South half 8	2, L. R. S.	Owner	7
158	Horton, James	Part 7	3, L. R. S.	Owner	
381	Lang, James	I and 2	2, L. R. S.	Owner	



Polling Sub-Division No. 3.—Continued.

No. on Roll.	NAME.	No. of Lot or part of Lot.	Concession or Street.	Owner, Tenant, L. H. S., or F. S.	
161	Murdoch, Thomas	North half 8	3, L. R. S.	Tenant	7
8	McArthur, Jane	6	1, L. R. S.	Owner	7
185	Mustard, Henrietta	26	3, L. R. S.	Owner	4
584	McIntosh, Mary	V. L. 1 and 29	Armstrong's survey	Owner	4
28	Mellis, Thomas	Part 16	1, L. R. S.	Owner	5
572	Mitchell, William	2	15, H. R. S.	Owner	
585	Manson, John	V. L. 1, Armstrong S.	1, L. R. S.	Occupant	
760A	McMillan, Milas	25	3, L. R. S.	Owner	
29	Phillips, Eliza	Part 16	1, L. R. S.	Owner	5
190	Plumsted, Henry	29	3, L. R. S.	Owner	3
24	Redmond, Margaret	Part 16	1, L. R. S.	Owner	5
46	Ross, Mrs. Anna	Part 27	1, L. R. S.	Owner	5
16	Smillie, Jane	10	1, L. R. S.	Owner	7
103	Workman, Mary J.	South half 18	2, L. R. S.	Owner	5


PART THREE.—Persons Entitled to Vote at Elections to the Legislative Assembly Only.

25	Acheson, Rev. Samuel	Part 16	1, L. R. S.	House'd M. F.	5
159	Bullard, Robert	7	3, L. R. S.	House'd M. F.	7
580	Dixon, Moses	V. L. 4 and 5	1, L. R. S.	M. F.	4
156	Fulton, Robert	5	3, L. R. S.	House'd M. F.	7
186	Lang, Gabriel	26	3, L. R. S.	M. F.	4
87	Price, Nicholas	5	2, L. R. S.	House'd M. F.	7
124	Papple, Edward	29	2, L. R. S.	House'd M. F.	4
34	Riley, William	17	1, L. R. S.	M. F.	5

POLLING SUB-DIVISION NO. 4.


Comprising the Fourth, Fifth, Sixth, Seventh, Eighth, Ninth, Tenth and Eleventh Concessions, H. R. S., and that part of the Fourth, Fifth, Sixth and Seventh Concessions, L. R. S., south of the Mill Road.

469	J. Allen, John C.	West half 7	7, H. R. S.	Owner. M. F.	2
470	Allen, William	8	7, H. R. S.	Owner. M. F.	2
423	Archibald, Andrew, sr.	5	5, H. R. S.	Owner. M. F.	2
424	Archibald, Andrew, jr.	5	5, H. R. S.	F. S. M. F.	2
219	J. Brownlee, George	23	4, L. R. S.	Owner. M. F.	1
509	Brown, Neil	9	9, H. R. S.	Owner. M. F.	2
406	J. Bubolz, William, jr.	11	4, H. R. S.	Owner. M. F.	2
407	Bubolz, William, sr.	Part 11	4, H. R. S.	Owner. M. F.	2
226	J. Brock, Robert	29	4, L. R. S.	Owner. M. F.	4
227	J. Brock, George	29	4, L. R. S.	Owner. M. F.	4
401	Chesney, Samuel	8	4, H. R. S.	T. S. M. F.	




Polling Sub-Division No. 4.—Continued.

No. on Roll.	Juror.	NAME.	No. of Lot or part of Lot.	Concession or Street.	Owner, Tenant, L. I. S., or F. S. P.	
212	J	Campbell, Francis	18	4, L. R. S.	Tenant. M. F.	2
466	J	Connolly, Thomas	2	7, H. R. S.	Owner. M. F.	1
473	J	Cumming, James	10	7, H. R. S.	Owner. M. F.	2
451	J	Campbell, John	8	6, H. R. S.	Occupant, M. F.	2
452	J	Campbell, William	8	6, H. R. S.	T. S. M. F.	2
464	J	Carter, Henry	West half 14	6, H. R. S.	Owner. M. F.	2
425	J	Chesney, William	6	5, H. R. S.	Owner. M. F.	2
399	J	Chesney, Henry	8	4, H. R. S.	Tenant. M. F.	2
400	J	Chesney, David	8	4, H. R. S.	F. S. M. F.	2
402	J	Chesney, Hugh M.	9	4, H. R. S.	Owner. M. F.	2
403	J	Chesney, Pearsons	9	4, H. R. S.	F. S. M. F.	2
457	J	Chesney, William James	10	6, H. R. S.	F. M. F.	2
431	J	Chesney, James	8	5, H. R. S.	Occupant M. F.	2
411	J	Carnochan, William	13	4, H. R. S.	Owner. M. F.	2
438	J	Coleman, Robert	14	5, H. R. S.	Owner. M. F.	2
439	J	Coleman, George	14	5, H. R. S.	F. S. M. F.	2
249	J	Cameron, Robert	30	6, L. R. S.	Occupant M. F.	2
250	J	Cameron, Peter	30	6, L. R. S.	Occupant M. F.	2
437	J	Cameron, James	13	5, H. R. S.	Owner. M. F.	2
440	J	Coleman, James	14	5, H. R. S.	T. S. M. F.	2
432	J	Chesney, Hugh	8	5, H. R. S.	Occupant. M. F.	2
538	J	Dolson, George	6	11, H. R. S.	Owner. M. F.	6
209	J	Doig, John, Jr.	15	4, L. R. S.	Owner. M. F.	5
447	J	Doig, James	North half 6	6, H. R. S.	Tenant, M. F.	2
448	J	Doig, Robert	South half 6	6, H. R. S.	Tenant. M. F.	2
503	J	Elgie, William	3	9, H. R. S.	Owner. M. F.	2
478	J	Edwards, James	East half 13	7, H. R. S.	Owner. M. F.	2
553	J	Elder, William	19 12	11, H. R. S. 10, H. R. S.	Owner. M. F.	5
499	J	Forsyth, Ebenezer, Jr.	14	8, H. R. S.	F. S. M. F.	
500	J	Forsyth, Henry	14	8, H. R. S.	F. S. M. F.	
224	J	Fotheringham, William	27	4, L. R. S.	Owner. M. F.	4
498	J	Forsyth, Ebenezer	14	8, H. R. S.	Owner. M. F.	2
231	J	Finlayson, John	22	4, L. R. S.	F. S. M. F.	2
540	J	Fisher, Joseph	8	11, H. R. S.	Owner. M. F.	6
222	J	Gordon, William	North half 25	4, L. R. S.	Occupant. M. F.	2
221	J	Gordon, Alexander	South half 26	4, L. R. S.	Occupant. M. F.	2
223	J	Gordon, Angus	25 and 26	4, L. R. S.	Owner. M. F.	2
449	J	Grinney, William	2	6, H. R. S.	Owner. M. F.	2
235	J	Gemmell, James	26	5, L. R. S.	Owner. M. F.	2
489	J	Gibson, Joseph	8	8, H. R. S.	Owner. M. F.	1
507	J	Hunter, Simon	8	9, H. R. S.	Tenant. M. F.	2
444	J	Hyslop, John	3	6, H. R. S.	Owner. M. F.	1
466	J	Houston, James	13	6, H. R. S.	Owner. M. F.	2
460	J	Houston, Samuel G.	13	6, H. R. S.	Tenant. M. F.	2
484	J	Hannah, Moses	3	8, H. R. S.	Owner. M. F.	1
252	J	Halliday, John	29	7, L. R. S.	F. S. M. F.	
412	J	Ireland, William	14	4, H. R. S.	Owner. M. F.	2
491	J	Kyle, William	Part 10	8, H. R. S.	Owner. M. F.	1
510	J	Kelly, Peter	10	9, H. R. S.	Owner. M. F.	2
506	J	Kennedy, Angus	East half 7	9, H. R. S.	Owner. M. F.	2
481	J	Kyle, John	1	8, H. R. S.	Owner. M. F.	1
441	J	Keating, Patrick, Sr.	North half 1	6, H. R. S.	Owner. M. F.	1
443	J	Keating, John	East half 4	6, H. R. S.	Occupant. M. F.	1
442	J	Keating, Patrick, Jr.	South half 1	6, H. R. S.	Owner. M. F.	1
765	J	Kennedy, Neil	West half 7	9, H. R. S.	F. S. M. F.	
766	J	Kennedy, Rowland	West half 7	9, H. R. S.	F. S. M. F.	




Polling Sub Division No. 4.—Continued.

No. on Roll.	NAME.	No. of Lot or part of Lot.	Concession or Street.	Owner, Tenant, L. I. S., or F. S.	P.
446	Laidlaw, George	5	6, H. R. S.	Owner. M. F.	2
480	Love, John	14	7, H. R. S.	Owner. M. F.	1
434	Leatherland, Robert	11	5, H. R. S.	Owner. M. F.	1
435	Leatherland, William J.	11	5, H. R. S.	F. S. M. F.	1
496	McKay, John	South part 19	4, L. R. S.	Owner. M. F.	2
220	Mason, Harry	South half 25	4, L. R. S.	Owner. M. F.	2
217	McQueen, James	North half 22	4, L. R. S.	Owner. M. F.	2
497	McKay, William	West half 13	5, H. R. S.	Owner. M. F.	2
214	McKay, James	North half 19	4, L. R. S.	Owner. M. F.	2
213	McGonigle, George	18	4, L. R. S.	Owner. M. F.	2
210	McKay, George	South half 17	4, L. R. S.	Owner. M. F.	5
211	McKay, Donald	North half 17	4, L. R. S.	Owner. M. F.	5
514	McDonald, Duncan	1	10, H. R. S.	Owner. M. F.	6
530	McCloy, William	2	11, H. R. S.	Tenant. M. F.	6
531	McCloy, John	2	11, H. R. S.	Owner. M. F.	6
516	McKay, Alexander	3	10, H. R. S.	Owner. M. F.	6
533	McDonald, Donald, Sr.	West half 4	11, H. R. S.	Owner. M. F.	6
534	McDonald, Donald, Jr.	West half 4	11, H. R. S.	F. S. M. F.	6
535	McKinnon, Donald	5	11, H. R. S.	Owner. M. F.	6
536	McKinnon, John	5	11, H. R. S.	F. S. M. F.	6
537	McKinnon, Angus	5	11, H. R. S.	F. S. M. F.	6
539	McGregor, Duncan	7	11, H. R. S.	Owner. M. F.	6
520	McMillan, Hugh	7	10, H. R. S.	Owner. M. F.	6
521	McMillan, Daniel	7	10, H. R. S.	F. S. M. F.	6
482	McMillan, Miles	East half 2	8, H. R. S.	Owner. M. F.	6
522	McKay, William	8	10, H. R. S.	F. S. M. F.	5
524	McKay, John	8	10, H. R. S.	Owner. M. F.	5
523	McKay, Donald	8	10, H. R. S.	F. S. M. F.	5
528	McKay, Peter	West half 9	10, H. R. S.	Owner. M. F.	5
512	McGowan, Robert	11	9, H. R. S.	Owner. M. F.	5
494	Manson, David	12	8, H. R. S.	Owner. M. F.	2
492	Moore, Peter	West half 10	8, H. R. S.	Owner. M. F.	2
493	McTavish, James	11	8, H. R. S.	Owner. M. F.	2
490	McLaughlin, Peter	9	8, H. R. S.	Owner. M. F.	2
487	McKay, Alexander	South half 6	8, H. R. S.	Owner. M. F.	2
488	McKay, Peter	South half 6	8, H. R. S.	F. S. M. F.	2
486	McKay, John	West half 4	8, H. R. S.	Owner. M. F.	2
501	McClellan, John	1	9, H. R. S.	Tenant. M. F.	2
465	McCounell, James	1	7, H. R. S.	Occupant. M. F.	2
467	McNaughton, William	Part 3	7, H. R. S.	Owner. M. F.	2
237	McKay, Hugh	28	5, L. R. S.	Owner. M. F.	2
239	McKay, Alexander	28	5, L. R. S.	F. S. M. F.	2
238	McKay, Malcolm	28	5, L. R. S.	F. S. M. F.	2
240	McKay, James	28	5, L. R. S.	F. S. M. F.	2
504	McCloy, John, Jr.	South half 6	9, H. R. S.	Owner. M. F.	2
518	McCloy, David	6	10, H. R. S.	Tenant. M. F.	2
392	Murray, Charles	East half 3	4, H. R. S.	Tenant. M. F.	2
393	Murray, John	West half 3	4, H. R. S.	Tenant. M. F.	2
246	McLean, John	29	6, L. R. S.	Occupant. M. F.	2
764	McCae, John	Part 27	5, L. R. S.	Owner. M. F.	2
391	Murray, Philip	3	4, H. R. S.	Occupant. M. F.	2
532	Pybus, Henry	3	11, H. R. S.	Owner. M. F.	5
422	Pickard, James	4	5, H. R. S.	Owner. M. F.	2
408	Prendergast, John	12	4, H. R. S.	Owner. M. F.	1
409	Prendergast, Richard	12	4, H. R. S.	F. S. M. F.	1
410	Prendergast, Joseph,	12	4, H. R. S.	F. S. M. F.	1
445	Quinlan, James	West half 4	6, H. R. S.	Owner. M. F.	1
517	Riley, Benjamin	4	10, H. R. S.	Owner. M. F.	6
232	Ross, William	Part 24	5, H. R. S.	Owner. M. F.	1
233	Ross, James	Part 25	5, H. R. S.	Occupant. M. F.	1
541	Robb, Charles	10	11, H. R. S.	Owner. M. F.	5
236	Rouatt, David	27	5, L. R. S.	Owner. M. F.	4
433	Reinke, John	10	5, H. R. S.	Owner. M. F.	2
436	Robinson, Richard	12	5, H. R. S.	Owner. M. F.	2
526	Sinclair, William	10	10, H. R. S.	F. S. M. F.	



Rolling Sub-Division No. 4.—Continued.

No. on Roll June	NAME.	No. of Lot or part of Lot.	Concession or Street.	Owner, Tenant, L. H. S., or F. S.	2
216	Sproat, Alexander	West half 21	4, L. R. S.	Owner. M. F.	5
525	Sinclair, John	10	10, H. R. S.	Owner. M. F.	5
527	Sinclair, Alexander	16	4, L. R. S.	Tenant. M. F.	5
529	Sinclair, William	1	11, H. R. S.	Owner. M. F.	6
542	Simpson, Thomas	Part 9	11, H. R. S.	Owner. M. F.	5
511	Smith, William	Part 11	9, H. R. S.	Owner. M. F.	2
505	Story, George	West half 6	9, H. R. S.	Owner. M. F.	2
485	Sillery, William J.	East half 4	8, H. R. S.	Owner. M. F.	1
453	Strong, George	East half 9	6, H. R. S.	Owner. M. F.	2
454	Strong, John	East half 9	6, H. R. S.	F. S. M. F.	2
455	Story, Andrew	West half 9	6, H. R. S.	Owner. M. F.	2
456	Story, John	West half 9	6, H. R. S.	F. S. M. F.	2
458	Sproat, Alexander	11	6, H. R. S.	Owner. M. F.	2
474	Scott, William	11	7, H. R. S.	Owner. M. F.	2
475	Scott, Matthew	12	7, H. R. S.	Owner. M. F.	2
426	Sproat, John, Jr.	3	5, H. R. S.	Owner. M. F.	2
459	Shillinglaw, Thomas	12	6, H. R. S.	Owner. M. F.	4
389	Sholdice, Leonard	1	4, H. R. S.	Owner. M. F.	1
394	Sproat, James	West $\frac{1}{2}$ 4 and East $\frac{1}{2}$ 5	4, H. R. S.	Owner. M. F.	2
396	Sproat, Thomas	6	4, H. R. S.	Owner. M. F.	2
462	Taylor, James	East half 14	6, H. R. S.	Owner. M. F.	2
463	Taylor, John	East half 14	6, H. R. S.	F. S. M. F.	2
398	Tyndall, Anthony	7	1, H. R. S.	Owner. M. F.	2
495	Upshall, Charles	East half 13	8, H. R. S.	Owner. M. F.	1
513	Upshall, Joseph	12	9, H. R. S.	Owner. M. F.	1
421	Williams, Michael	1	5, H. R. S.	Owner. M. F.	2
450	Wright, William	7	6, H. R. S.	Tenant. M. F.	2
390	Wallace, Samuel	2	4, H. R. S.	Owner. M. F.	2
430	Ward, Joseph	9	5, H. R. S.	Occupant. M. F.	2
241	Walker, John	East half 29 and 30	5, H. R. S.	Occupant. M. F.	4
242	Walker, George	29 and 30	5, H. R. S.	Owner. M. F.	4
225	Walker, John, Sr.	East half 30	1, H. R. S.	Owner. M. F.	4
PART TWO.—Persons Entitled to Vote at Municipal Elections Only.					
508	Burns, William	8	9, H. R. S.	Owner	
405	Chesney, Agnes	10	4, H. R. S.	Owner	2
479	Clark, Eielhard	West half 13	7, H. R. S.	Owner	2
251	Cameron, Ann	30	6, L. R. S.	Owner	2
218	Finlayson, Margaret	South half 22	4, L. R. S.	Owner	2
762	Ferguson, David	1	9, H. R. S.	Owner	
215	Huliston, Grace	South half 20	4, H. R. S.	Owner	2
293	Halliday, Isabella	South half 29	7, L. R. S.	Owner	2
761	Keefe, Michael	6	7, H. R. S.	Owner	1
519	Kinsmar, William	West half 5	10, H. R. S.	Tenant	6
502	McDonald, Sarah	2	9, H. R. S.	Owner	1
468	McBride, C. F.	West half 4	7, H. R. S.	Owner	
234	Simpson, Jane	Part 29	5, L. R. S.	Owner	2
395	Sproat, Jane	West half 5	4, H. R. S.	Owner	2
428	Sproat, Ann	West half 2	5, H. R. S.	Owner	2
429	Sproat, Mary	East half 2	5, H. R. S.	Owner	2
477	Winters, Robert	13	7, H. R. S.	Tenant.	1



Polling Sub-Division No. 4.—Continued.

No. of Roll Juror	NAME	No. of Lot or part of Lot.	Concession or Street.	Owner, Tenant, & L. H. S., or F. S.	
PART THREE.—Persons Entitled to Vote at Elections to the Legislative Assembly Only.					
770	Johnston, David	West half 6	9, H. R. S.	M. F.	2
427	Hays, David	3	5, H. R. S.	House'd M. F.	2
483	McDonald, Angus	East half 2	8, H. R. S.	House'd M. F.	1
472	McKay, Murloch	9	7, H. R. S.	M. F.	2
476	Forry, Alexander	12	7, H. R. S.	House'd M. F.	2

POLLING SUB-DIVISION NO. 1.—

Number of Voters in Part 1 150
 " " " 2 34
 " " " 3 8—192

POLLING SUB-DIVISION NO. 2.—

Number of Voters in Part 1 131
 " " " 2 41
 " " " 3 19—191

POLLING SUB-DIVISION NO. 3.—

Number of Voters in Part 1 158
 " " " 2 21
 " " " 3 9—188

POLLING SUB-DIVISION NO. 4.—

Number of Voters in Part 1 163
 " " " 2 17
 " " " 3 5—185

The total number of persons eligible to serve on jury is 325.

756

