
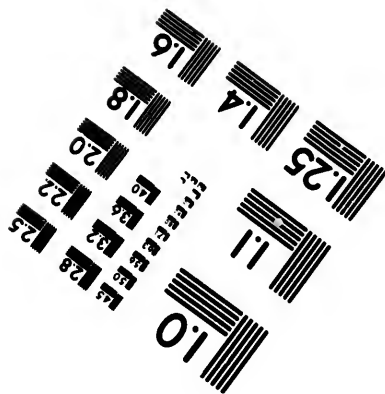
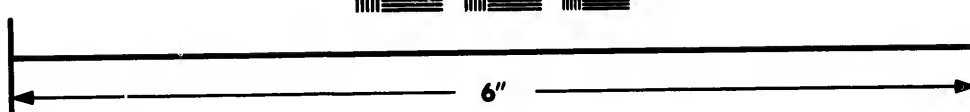



**IMAGE EVALUATION  
TEST TARGET (MT-3)**



**Photographic  
Sciences  
Corporation**

23 WEST MAIN STREET  
WEBSTER, N.Y. 14580  
(716) 872-4503

13 128 125  
15 132 122  
18 20

**CIHM/ICMH  
Microfiche  
Series.**

**CIHM/ICMH  
Collection de  
microfiches.**



**Canadian Institute for Historical Microreproductions / Institut canadien de microreproductions historiques**

11  
10  
01

**© 1986**

Technical and Bibliographic Notes/Notes techniques et bibliographiques

The Institute has attempted to obtain the best original copy available for filming. Features of this copy which may be bibliographically unique, which may alter any of the images in the reproduction, or which may significantly change the usual method of filming, are checked below.

L'institut a microfilmé le meilleur exemplaire qu'il lui a été possible de se procurer. Les détails de cet exemplaire qui sont peut-être uniques du point de vue bibliographique, qui peuvent modifier une image reproduite, ou qui peuvent exiger une modification dans la méthode normale de filmage sont indiqués ci-dessous.

Coloured covers/  
Couverture de couleur

Coloured pages/  
Pages de couleur

Covers damaged/  
Couverture endommagée

Pages damaged/  
Pages endommagées

Covers restored and/or laminated/  
Couverture restaurée et/ou pelliculée

Pages restored and/or laminated/  
Pages restaurées et/ou pelliculées

Cover title missing/  
Le titre de couverture manque

Pages discoloured, stained or foxed/  
Pages décolorées, tachetées ou piquées

Coloured maps/  
Cartes géographiques en couleur

Pages detached/  
Pages détachées

Coloured ink (i.e. other than blue or black)/  
Encre de couleur (i.e. autre que bleue ou noire)

Showthrough/  
Transparence

Coloured plates and/or illustrations/  
Planches et/ou illustrations en couleur

Quality of print varies/  
Qualité inégale de l'impression

Bound with other material/  
Relié avec d'autres documents

Includes supplementary material/  
Comprend du matériel supplémentaire

Tight binding may cause shadows or distortion along interior margin/  
La reliure serrée peut causer de l'ombre ou de la distortion le long de la marge intérieure

Only edition available/  
Seule édition disponible

Blank leaves added during restoration may appear within the text. Whenever possible, these have been omitted from filming/  
Il se peut que certaines pages blanches ajoutées lors d'une restauration apparaissent dans le texte, mais, lorsque cela était possible, ces pages n'ont pas été filmées.

Pages wholly or partially obscured by errata slips, tissues, etc., have been refilmed to ensure the best possible image/  
Les pages totalement ou partiellement obscurcies par un feuillet d'errata, une pelure, etc., ont été filmées à nouveau de façon à obtenir la meilleure image possible.

Additional comments:  
Commentaires supplémentaires:

This item is filmed at the reduction ratio checked below/  
Ce document est filmé au taux de réduction indiqué ci-dessous.

10X	14X	18X	22X	26X	30X
<input type="checkbox"/>	<input type="checkbox"/>	<input type="checkbox"/>	<input type="checkbox"/>	<input checked="" type="checkbox"/>	<input type="checkbox"/>
12X	16X	20X	24X	28X	32X

The copy filmed here has been reproduced thanks to the generosity of:

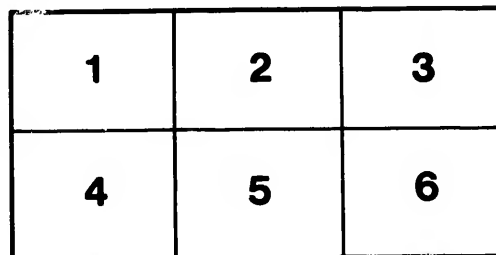
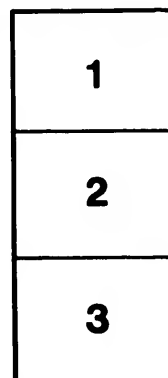
Library of Congress  
Photoduplication Service

The images appearing here are the best quality possible considering the condition and legibility of the original copy and in keeping with the filming contract specifications.

Original copies in printed paper covers are filmed beginning with the front cover and ending on the last page with a printed or illustrated impression, or the back cover when appropriate. All other original copies are filmed beginning on the first page with a printed or illustrated impression, and ending on the last page with a printed or illustrated impression.

The last recorded frame on each microfiche shall contain the symbol  $\rightarrow$  (meaning "CONTINUED"), or the symbol  $\nabla$  (meaning "END"), whichever applies.

Maps, plates, charts, etc., may be filmed at different reduction ratios. Those too large to be entirely included in one exposure are filmed beginning in the upper left hand corner, left to right and top to bottom, as many frames as required. The following diagrams illustrate the method:



L'exemplaire filmé fut reproduit grâce à la générosité de:


Library of Congress  
Photoduplication Service


Les images suivantes ont été reproduites avec le plus grand soin, compte tenu de la condition et de la netteté de l'exemplaire filmé, et en conformité avec les conditions du contrat de filmage.

Les exemplaires originaux dont la couverture en papier est imprimée sont filmés en commençant par le premier plat et en terminant soit par la dernière page qui comporte une empreinte d'impression ou d'illustration, soit par le second plat, selon le cas. Tous les autres exemplaires originaux sont filmés en commençant par la première page qui comporte une empreinte d'impression ou d'illustration et en terminant par la dernière page qui comporte une telle empreinte.


Un des symboles suivants apparaîtra sur la dernière image de chaque microfiche, selon le cas: le symbole  $\rightarrow$  signifie "A SUIVRE", le symbole  $\nabla$  signifie "FIN".

Les cartes, planches, tableaux, etc., peuvent être filmés à des taux de réduction différents. Lorsque le document est trop grand pour être reproduit en un seul cliché, il est filmé à partir de l'angle supérieur gauche, de gauche à droite, et de haut en bas, en prenant le nombre d'images nécessaire. Les diagrammes suivants illustrent la méthode.





GEOGRAPHIE  
MODERNE  
MILCOM









DES CHAPITRES.

De l'Asie, 108	de l'Inde, ou Mer de Grèce, 119
De l'Asie, ou Contre-Indes, 110	II. Des Isles de l'Archipel, 116
De l'Asie, 111	Des deux grandes Isles de l'Archipel, 116
De l'Asie, 111	Des Isles Orientales, 118
De l'Asie, ou de la Grèce, 112	Des Isles Sporades, 120
De l'Asie, ou de la Mer Noire, 113	Des Isles de l'Europe, 121

TROISIEME PARTIE.

De l'Asie, 121.

De l'Asie, 121	§. II. Le Gouvernement de l'Asie, 128
De l'Asie, 121	§. III. Le Gouvernement de l'Asie, 129
De l'Asie, 121	§. IV. Le Gouvernement de l'Asie, 130
De l'Asie, 121	§. V. Le Gouvernement de l'Asie, 131
De l'Asie, 121	§. VI. Le Gouvernement de l'Asie, 132
De l'Asie, 121	ART. I. De la Turquie, 133
De l'Asie, 121	— Occidentale en Turquie, 133
De l'Asie, 121	— Orientale en Perse, 134
De l'Asie, 121	ART. II. De l'Arabie, 135
De l'Asie, 121	§. I. De l'Arabie propre, 135
De l'Asie, 121	§. II. De l'Arabie, 136
De l'Asie, 121	§. III. De l'Arabie, ou l'Asie des Indes, 137
De l'Asie, 121	ART. III. De la Sibirie, 138
De l'Asie, 121	— Occidentale en Sibirie, 138
De l'Asie, 121	— Orientale en Sibirie, 139
De l'Asie, 121	ART. IV. Des Isles de l'Asie, 140



DES CHAPITRES. 107

De la France, 107	ART. III. Des Jurs de Lorraine, 108
De la Flandre, 107	ART. IV. Des Jurs de Flandre, 108
De la Bretagne, 107	ART. V. Des Jurs de Bretagne, 108
De la Normandie, 107	ART. VI. Des Jurs de Normandie, 108
De la Picardie, 107	ART. VII. Des Jurs de Picardie, 108
De la Champagne, 107	ART. VIII. Des Jurs de Champagne, 108
De la Bourgogne, 107	ART. IX. Des Jurs de Bourgogne, 108
De la Provence, 107	ART. X. Des Jurs de Provence, 108
De la Guyenne, 107	ART. XI. Des Jurs de Guyenne, 108
De la Saintonge, 107	ART. XII. Des Jurs de Saintonge, 108
De la Gascogne, 107	ART. XIII. Des Jurs de Gascogne, 108
De la Languedoc, 107	ART. XIV. Des Jurs de Languedoc, 108
De la Roussillon, 107	ART. XV. Des Jurs de Roussillon, 108
De la Catalogne, 107	ART. XVI. Des Jurs de Catalogne, 108
De la Sicile, 107	ART. XVII. Des Jurs de Sicile, 108
De la Sardaigne, 107	ART. XVIII. Des Jurs de Sardaigne, 108
De la Corse, 107	ART. XIX. Des Jurs de Corse, 108
De la Corse, 107	ART. XX. Des Jurs de Corse, 108
De la Corse, 107	ART. XXI. Des Jurs de Corse, 108
De la Corse, 107	ART. XXII. Des Jurs de Corse, 108
De la Corse, 107	ART. XXIII. Des Jurs de Corse, 108
De la Corse, 107	ART. XXIV. Des Jurs de Corse, 108
De la Corse, 107	ART. XXV. Des Jurs de Corse, 108
De la Corse, 107	ART. XXVI. Des Jurs de Corse, 108
De la Corse, 107	ART. XXVII. Des Jurs de Corse, 108
De la Corse, 107	ART. XXVIII. Des Jurs de Corse, 108
De la Corse, 107	ART. XXIX. Des Jurs de Corse, 108
De la Corse, 107	ART. XXX. Des Jurs de Corse, 108

QUATRIEME PARTIE.

De la Corse, 107	ART. XXXI. Des Jurs de Corse, 108
De la Corse, 107	ART. XXXII. Des Jurs de Corse, 108
De la Corse, 107	ART. XXXIII. Des Jurs de Corse, 108
De la Corse, 107	ART. XXXIV. Des Jurs de Corse, 108
De la Corse, 107	ART. XXXV. Des Jurs de Corse, 108
De la Corse, 107	ART. XXXVI. Des Jurs de Corse, 108
De la Corse, 107	ART. XXXVII. Des Jurs de Corse, 108
De la Corse, 107	ART. XXXVIII. Des Jurs de Corse, 108
De la Corse, 107	ART. XXXIX. Des Jurs de Corse, 108
De la Corse, 107	ART. XL. Des Jurs de Corse, 108

VII] TABLE

<p>I. Du Pays de Dées, ou de Dées, 100</p> <p>II. De la République, ou Royaume de Dées, 101</p> <p>III. De la République, ou Royaume de Tché, 102</p> <p>IV. De la République, ou Royaume de Tché, 103</p> <p>V. Des Isles de l'Inde de l'Est, 104</p> <p>CHAP. II. De l'Inde, ou de l'Inde de l'Est, 105</p> <p>CHAP. III. De l'Inde, ou de l'Inde de l'Est, 106</p> <p>CHAP. IV. De la Guinée, 107</p> <p>I. De la Guinée Septentrionale, 108</p> <p>II. De la Guinée méridionale, 109</p> <p>III. De la Guinée, 110</p> <p>IV. De la Guinée, 111</p> <p>V. Du Royaume de Bénin, 112</p> <p>CHAP. V. De la Nigérie, 113</p> <p>CHAP. VI. De la Nigérie, 114</p> <p>CHAP. VII. De la Nigérie, 115</p> <p>I. Le Royaume de Tché, 116</p> <p>II. Le Royaume de Dées, 117</p> <p>III. Les Provinces ou Royaumes de Dées, 118</p> <p>IV. Les Provinces de Dées, 119</p> <p>I. De la Côte d'Azur, 120</p> <p>CHAP. VIII. De la Côte d'Azur, 121</p> <p>I. Le Royaume de Congo, 122</p> <p>II. Le Royaume d'Angola, 123</p>	<p>III. Le Royaume de Bengel, 124</p> <p>CHAP. IX. De la Côte d'Azur, 125</p> <p>I. De la partie Septentrionale, 126</p> <p>II. De la partie Méridionale, 127</p> <p>III. De la partie Orientale, 128</p> <p>CHAP. X. De la Côte d'Azur, 129</p> <p>I. De la Côte d'Azur, 130</p> <p>II. Le Royaume de Bengel, 131</p> <p>III. Le Royaume de Bengel, 132</p> <p>IV. Le Royaume de Bengel, 133</p> <p>V. Le Royaume de Bengel, 134</p> <p>VI. Le Royaume de Bengel, 135</p> <p>CHAP. XI. De la Côte d'Azur, 136</p> <p>I. Le Royaume de Bengel, 137</p> <p>II. Le Royaume de Bengel, 138</p> <p>III. Le Royaume de Bengel, 139</p> <p>IV. Le Royaume de Bengel, 140</p> <p>CHAP. XII. Des Isles de l'Inde de l'Est, 141</p> <p>ART. I. Des Isles, ou des Isles de la Côte Orientale d'Azur, 142</p> <p>II. Des Isles de la Côte d'Azur, 143</p> <p>III. Des Isles de la Côte d'Azur, 144</p> <p>IV. Des Isles de la Côte d'Azur, 145</p> <p>ART. II. Des Isles de l'Inde de l'Est, 146</p>
--	---



**TABLE**

1. La Province de Flandre, 481	5. II. Capitaineries de la Côte Orientale, 410
2. La Province de Picardie, 482	ART. VI. De la Guyane, 415
3. La Province de Normandie, 483	ART. VII. Du Paraguay, 416
4. La Province de Saint-Martin, 484	ART. VIII. De la Terre des Indes, 417
5. La Province de Rio de la Noche, 485	CHAP. III. Des Terres Possédées par les Français, 418
6. La Province de Valenciennes, 486	ART. I. Des Terres Possédées par les Français, 419
7. La Nouvelle Espagne, 487	S. I. De la Sibirie, 420
8. La Nouvelle France, 488	S. II. De la Nouvelle France, 421
9. La France, 489	S. III. De la Nouvelle France, 422
ART. I. De la France, 490	ART. II. Des Terres Possédées par les Français, 423
S. I. D'Andalousie, 491	S. I. De la Terre de la Nouvelle France, 424
S. II. D'Aragon, 492	S. II. De la Terre de la Nouvelle France, 425
S. III. D'Espagne, 493	S. III. De la Terre de la Nouvelle France, 426
CHAP. III. De l'Espagne, 494	ART. III. De la Terre de la Nouvelle France, 427
S. I. De l'Espagne, 495	S. I. De la Terre de la Nouvelle France, 428
ART. IV. De l'Espagne, 496	S. II. De la Terre de la Nouvelle France, 429
ART. V. De l'Espagne, 497	S. III. De la Terre de la Nouvelle France, 430
S. I. Capitaineries de la Côte Septentrionale, 449	

**GEOGRAPHIE SACRÉE**

<b>PREMIER PARTIE. Géographie des Patriarches, ou des premiers Apos. du Monde, avec l'indication des autres Pays où il y a des Patriarches, &amp;c.</b>	
I. Dans l'Asie, 475	
II. Dans le Monde, 476	
III. Dans l'Afrique, 477	






TABLE DES CHAPITRES

1. Introduction	1
2. Les continents	10
3. Les océans	25
4. Le climat	40
5. La végétation	55
6. La faune	70
7. Les populations	85
8. Les villes	100
9. Les transports	115
10. Les ressources	130
11. Les problèmes	145
12. Conclusion	160

GEOGRAPHIE











6 GÉOGRAPHIE MODERNE.

Catholique n'a pas le titre exact de la Religion.  
Il y a dans ce Royaume deux fameuses Universités,  
à Oxford & Cambridge, dans les Comtés de  
Oxford & de Cambridge.

Les Principales Rivières sont, à l'Orient, la Tamise  
à l'Occident, la Severne, la Trente.

Le Climat est fertile de la ténacité de deux Ri-  
vières. La première est l'Essex, qui sert de Canal  
de Gloucester, et passe à Oxford; l'autre est la  
Tamise, qui prend sa source dans le Comté d'Essex  
à l'Est, et va à l'Ouest par quelques lieux qui  
sont à l'Est de Londres, et se jette dans la Mer  
à l'Ouest, par le port de Londres, et se jette dans la  
Mer à l'Ouest.

Gloucester peut être regardé comme un lieu de  
Moyenne Mer, et se trouve en un lieu fertile  
de blé, de vin, de fruits, et de toutes les  
autres productions de la nature, et de toutes les  
autres commodités de la vie.

Le Climat est fertile de la ténacité de deux Ri-  
vières. La première est l'Essex, qui sert de Canal  
de Gloucester, et passe à Oxford; l'autre est la  
Tamise, qui prend sa source dans le Comté d'Essex  
à l'Est, et va à l'Ouest par quelques lieux qui  
sont à l'Est de Londres, et se jette dans la Mer  
à l'Ouest, par le port de Londres, et se jette dans la  
Mer à l'Ouest.

Le Climat est fertile de la ténacité de deux Ri-  
vières. La première est l'Essex, qui sert de Canal  
de Gloucester, et passe à Oxford; l'autre est la  
Tamise, qui prend sa source dans le Comté d'Essex  
à l'Est, et va à l'Ouest par quelques lieux qui  
sont à l'Est de Londres, et se jette dans la Mer  
à l'Ouest, par le port de Londres, et se jette dans la  
Mer à l'Ouest.

Le Climat est fertile de la ténacité de deux Ri-  
vières. La première est l'Essex, qui sert de Canal  
de Gloucester, et passe à Oxford; l'autre est la  
Tamise, qui prend sa source dans le Comté d'Essex  
à l'Est, et va à l'Ouest par quelques lieux qui  
sont à l'Est de Londres, et se jette dans la Mer  
à l'Ouest, par le port de Londres, et se jette dans la  
Mer à l'Ouest.

Le Climat est fertile de la ténacité de deux Ri-  
vières. La première est l'Essex, qui sert de Canal  
de Gloucester, et passe à Oxford; l'autre est la  
Tamise, qui prend sa source dans le Comté d'Essex  
à l'Est, et va à l'Ouest par quelques lieux qui  
sont à l'Est de Londres, et se jette dans la Mer  
à l'Ouest, par le port de Londres, et se jette dans la  
Mer à l'Ouest.

MOBILITE.

reche de la Religion.  
a diverses Universi-  
tates les Censez de

en; à Orléans, à To-  
urs, à Bourges.

à l'abbaye de Saint Mi-  
chel, qui font de Censez

autres; l'abbé est la

base de Censez d'au-  
tres; l'abbé est la

base de Censez d'au-  
tres; l'abbé est la

base de Censez d'au-  
tres; l'abbé est la

base de Censez d'au-  
tres; l'abbé est la

base de Censez d'au-  
tres; l'abbé est la

base de Censez d'au-  
tres; l'abbé est la

base de Censez d'au-  
tres; l'abbé est la

base de Censez d'au-  
tres; l'abbé est la

base de Censez d'au-  
tres; l'abbé est la

base de Censez d'au-  
tres; l'abbé est la

base de Censez d'au-  
tres; l'abbé est la

base de Censez d'au-  
tres; l'abbé est la

base de Censez d'au-  
tres; l'abbé est la

base de Censez d'au-  
tres; l'abbé est la

base de Censez d'au-  
tres; l'abbé est la

base de Censez d'au-  
tres; l'abbé est la

base de Censez d'au-  
tres; l'abbé est la

base de Censez d'au-  
tres; l'abbé est la

base de Censez d'au-  
tres; l'abbé est la

base de Censez d'au-  
tres; l'abbé est la

base de Censez d'au-  
tres; l'abbé est la

base de Censez d'au-  
tres; l'abbé est la

base de Censez d'au-  
tres; l'abbé est la

base de Censez d'au-  
tres; l'abbé est la

base de Censez d'au-  
tres; l'abbé est la

base de Censez d'au-  
tres; l'abbé est la

base de Censez d'au-  
tres; l'abbé est la

base de Censez d'au-  
tres; l'abbé est la

base de Censez d'au-  
tres; l'abbé est la

base de Censez d'au-  
tres; l'abbé est la

base de Censez d'au-  
tres; l'abbé est la

base de Censez d'au-  
tres; l'abbé est la

base de Censez d'au-  
tres; l'abbé est la

base de Censez d'au-  
tres; l'abbé est la

base de Censez d'au-  
tres; l'abbé est la

DE LA CENSURE

1. De la Censure de l'Église

1. Nephelocentus. Ce Censez portoit autrefois  
le nom de Royanne. Il fut fait grand, il a  
deux Villes (a) à marche, savoir huit Doyens et  
Paroisses, et plusieurs autres.

2. Nephelocentus. Ce Censez portoit autrefois  
le nom de Royanne. Il fut fait grand, il a  
deux Villes (a) à marche, savoir huit Doyens et  
Paroisses, et plusieurs autres.

3. Nephelocentus. Ce Censez portoit autrefois  
le nom de Royanne. Il fut fait grand, il a  
deux Villes (a) à marche, savoir huit Doyens et  
Paroisses, et plusieurs autres.

4. Nephelocentus. Ce Censez portoit autrefois  
le nom de Royanne. Il fut fait grand, il a  
deux Villes (a) à marche, savoir huit Doyens et  
Paroisses, et plusieurs autres.

5. Nephelocentus. Ce Censez portoit autrefois  
le nom de Royanne. Il fut fait grand, il a  
deux Villes (a) à marche, savoir huit Doyens et  
Paroisses, et plusieurs autres.

6. Nephelocentus. Ce Censez portoit autrefois  
le nom de Royanne. Il fut fait grand, il a  
deux Villes (a) à marche, savoir huit Doyens et  
Paroisses, et plusieurs autres.

7. Nephelocentus. Ce Censez portoit autrefois  
le nom de Royanne. Il fut fait grand, il a  
deux Villes (a) à marche, savoir huit Doyens et  
Paroisses, et plusieurs autres.





DE L'ANGLÈTERRE. 9

Cette Ville est grande & belle, mais n'est gueres peuplée. Le Princesse y fut déshé en 1711.

**LIVERPOOL**, au Sud-Ouest. Cette Ville a un Port fameux par la Rivière de Mersey.

**WIPON**, au Nord-Ouest de Liverpool, sur la Rivière de Doggell.

**MANCHESTER**, à l'Orient de Liverpool, sur la Rivière de Mersey. Cette Ville est petite, mais elle a des Marchés de laine & de coton.

§. II. Des Anciens Comtes de Northampton.

Ces Comtes comprennent l'ancien Royaume de Mercie. On peut les diviser en deux classes la première en tant qu'ils ont été Princes de Northampton, & la seconde en tant qu'ils ont été Princes de Galles, & les Princes de l'Écossie.

I. Est le Comte de Northampton.

1. **Cheser**, Comte de Northampton ou de Northampton. Il en y a fait les meilleurs Rois d'Angleterre. Elle a deux Villes à Marché, & envoya quatre Députés au Parlement.

**Canovera**, **Bedeat**, **Per**, sur la Dée. C'est une grande Ville, riche & peuplée.

2. **Durham**, Comte de Northampton. Elle envoya quatre Députés au Parlement.

**DARBY**, Comte de Northampton. Cette Ville est riche, & envoya quatre Députés au Parlement. Elle a deux Villes à Marché, & envoya quatre Députés au Parlement.

3. **Northampton**, Comte de Northampton. Elle envoya quatre Députés au Parlement.

**Northampton**, Comte de Northampton. Elle envoya quatre Députés au Parlement. Elle a deux Villes à Marché, & envoya quatre Députés au Parlement.

20 GÉOGRAPHIE MODERNE.

gna. et est le chef de ce Roi avec l'Église  
Romaine.

21. **Windsor.** Ce Comté a une Ville à marché,  
et envoi dans le Parlement. Il a deux  
collèges au Collège des Moines, l'un des plus  
grands de l'Angleterre, créé en 1757.

22. **Wiltshire, Comté.** Au Sud de la Ville, se trouve  
le Collège de Cantuarie, qui est le Collège du  
Royaume de France. Ce Collège est très bon.

23. **Worcester.** À l'Occident, sous le Prévost de  
Gales. Il a une Ville à marché, et envoi dans  
le Parlement.

24. **Worcester, Comté.** grande et belle Ville  
bien fortifiée et très riche, elle est située dans une  
profonde vallée au Sud de la Mer.

25. **Worcester.** Ce Comté renvoie dans le Parlement  
à marché, et envoi dans le Parlement. Il  
a deux collèges à son Collège, l'un des plus  
grands de France dans le Collège de France,  
de France et de l'Étranger.

26. **Worcester, Comté.** Cette Ville se trouve entre  
le Sud et le Nord.

27. **Worcester, Comté.**

28. **Worcester.** Ce Comté a une Ville à marché,  
et envoi dans le Parlement.

29. **Worcester.** Ce Comté a une Ville à marché,  
et envoi dans le Parlement.

30. **Worcester.** Ce Comté a une Ville à marché,  
et envoi dans le Parlement.

31. **Worcester.** Ce Comté a une Ville à marché,  
et envoi dans le Parlement.

32. **Worcester.** Ce Comté a une Ville à marché,  
et envoi dans le Parlement.

33. **Worcester.** Ce Comté a une Ville à marché,  
et envoi dans le Parlement.

34. **Worcester.** Ce Comté a une Ville à marché,  
et envoi dans le Parlement.







14. **GEOGRAPHIE. MOSCOW.**

1. **Moscou.** Capitale de la Russie, & une des plus grandes Villes du monde. Elle est située sur le bord du fleuve de la Volga, à environ 400 lieues de la mer Caspienne. Elle est la capitale de tout le Royaume de Russie, & de la Sibirie. C'est une Ville des plus grandes, des plus riches, des plus sçavantes & des plus commerçantes de l'Europe. Elle est si grande, qu'elle a été nommée autrefois la capitale de l'Asie. Elle a été brûlée en 1571, & en 1612, & a été rebâtie par Pierre le Grand, qui a fait de cette Ville une des plus belles & des plus riches de l'Europe. Elle est située sur le bord du fleuve de la Volga, à environ 400 lieues de la mer Caspienne. Elle est la capitale de tout le Royaume de Russie, & de la Sibirie. C'est une Ville des plus grandes, des plus riches, des plus sçavantes & des plus commerçantes de l'Europe. Elle est si grande, qu'elle a été nommée autrefois la capitale de l'Asie. Elle a été brûlée en 1571, & en 1612, & a été rebâtie par Pierre le Grand, qui a fait de cette Ville une des plus belles & des plus riches de l'Europe.

Le Cardinal de Fleury... qui dans trois jours... partie de la Ville... hauteur de 17 pieds... Les grands... sur laquelle il y a un pont... De chaque... avec un pont-levis... On compte huit... Royaume de France... pour les plus de...



26 GÉOGRAPHIE, MESSAGES.

HANOVERSCHE CHAMBER ROYAL, COME HOUSE  
 de Londres, en son Cœur, de la Tour,  
 Kewington, est un autre Château royal, à  
 une lieue de celui de Londres, l'air y est très bon.

§. IV. Des des Comtés de Midl.

Ces des Comtés, d'Orléans en Occident, sont par-  
 tagés en deux classes: Il y en a trois vers l'Occident,  
 qu'on appelle Provinces de Sud; Les six autres,  
 vers l'Occident, se nomment Provinces de l'Opp.

I. Provinces de Sud.

1. Kent. Ce Comté paroit au-delà le détroit de  
 Royaume, il a plusieurs Villes à noter; & sa  
 voye est Déeser au Nord.

Canterbury, grande Déeserbourg, en  
 Kent, est une Ville de la partie Sud  
 de l'Angleterre, dans le Comté de Kent, sur  
 la rive gauche de la Tamise, à l'embouchure  
 de ce fleuve dans la mer. Elle est la capitale  
 de ce Comté, & a été autrefois une Ville  
 très considérable. Elle fut détruite par les  
 Normands, & rebâtie par eux. Elle est  
 aujourd'hui une Ville de commerce, & a  
 plusieurs Églises, & un Evêché. Elle est  
 sur une île, & est entourée de murailles.  
 Elle a une Université, & est une des  
 plus anciennes Villes de l'Angleterre.  
 Elle est célèbre par son Evêché, & par  
 son Archevêché, qui est le chef de  
 toute l'Église Anglaise. Elle est aussi  
 célèbre par son Parlement, qui se tient  
 plusieurs fois par an. Elle est une des  
 plus belles Villes de l'Angleterre, & a  
 une situation très agréable. Elle est  
 sur une île, & est entourée de murailles.  
 Elle a une Université, & est une des  
 plus anciennes Villes de l'Angleterre.  
 Elle est célèbre par son Evêché, & par  
 son Archevêché, qui est le chef de  
 toute l'Église Anglaise. Elle est aussi  
 célèbre par son Parlement, qui se tient  
 plusieurs fois par an. Elle est une des  
 plus belles Villes de l'Angleterre, & a  
 une situation très agréable. Elle est  
 sur une île, & est entourée de murailles.  
 Elle a une Université, & est une des  
 plus anciennes Villes de l'Angleterre.





DE L'ANGLÉTTERE. 19

de son peuple. Sa Cathédrale est remarquable par son clocher, le plus élevé d'Angleterre, par ses deux porcs et ses trois cents statues-cinq frères.

WILTUN, ancienne *WILTONUM*, à l'Occident de Salisbury.

MAANWORTH, au Nord-Ouest de Salisbury. C'est la patrie de Thomas Hobbes, qui dès l'âge de onze à douze ans, fit une tragédie latine traduite de la Médée d'Euripide, et deux livres Philosophiques sous les noms de ses symboles de matérialisme.

4. JONATHAN. Il a trente-cinq Villes à marcher, et envoje six-huit Députés au Parlement. Jean Locke, fameux Philosophe, mort en 1704, est né à Wrington, bourg de ce Comté, à sept ou huit milles de Salisbury.

Bath, Bath, au Nord-Est Capitale, vers l'embouchure de la rivière. C'est la troisième Ville de l'Angleterre; de la plus marchande après Londres. Elle est peuplée de deux mille, mais les rues sont très-farouches. La rivière y fait remonter les petites chaloupes. Ce y a une très-belle Bibliothèque. Elle est ouverte les samedis de tout le monde.

Bath, Bath, au Nord-Est. C'est une ville et un bourg par les deux côtés de la rivière d'Avon.

WINDSOR, ancienne *WINDSORUM*. C'est une Ville au Sud-Ouest, à six milles de Londres, sur la rive gauche de la Tamise. Elle est peuplée de deux mille, mais les rues sont très-farouches. Elle est ouverte les samedis de tout le monde.

WINDSOR, ancienne *WINDSORUM*. C'est une Ville au Sud-Ouest, à six milles de Londres, sur la rive gauche de la Tamise. Elle est peuplée de deux mille, mais les rues sont très-farouches. Elle est ouverte les samedis de tout le monde.

39. **GIORGANNIS MODRANI.**

**WIMBORNE**, Port à Hambourg de la riv  
vire de Wey. Cette Ville est fort marchande.

**6. DEVEN**, Ce Comté a trois bons Villages à mar  
ché, & envoys vingt six Dépends au Parlement.

**EXETER**, ancienne ISCA, ou ISACA, Capit  
rale de la riviere d'Ex. C'est une grande & belle  
Ville, riche & fort marchande. Elle a un an  
cien Château, qui seroit aujoud'hui de Palais ou  
Belle Maison. On y fabrique les plus beaux draps &  
les excellentes laines d'Angleterre.

**YARMOUTH**, Port à Hambourg de l'Est.  
C'est un des meilleurs Ports de ces plus fréquentés  
d'Angleterre: il est défendu par trois Forts de son  
Côté.

**DARMOUTH**, Port, Ville fort marchande.

**9. CORNWALL**, Comté fameux par le bel émail  
qu'il fournit. Il envoys quarante quatre Dépends au  
Parlement. & a vingt sept Villages à marché.

**LANSTON**, Comté, au Nord, petite Ville port

de mer, dans le comté. Cette Ville est un  
des plus beaux de l'Est de l'Angleterre.

**LANSTON**, au Nord, petite Ville port

de mer, dans le comté. Cette Ville est un  
des plus beaux de l'Est de l'Angleterre.

**LANSTON**, au Nord, petite Ville port

de mer, dans le comté. Cette Ville est un  
des plus beaux de l'Est de l'Angleterre.

**LANSTON**, au Nord, petite Ville port

de mer, dans le comté. Cette Ville est un  
des plus beaux de l'Est de l'Angleterre.

**LANSTON**, au Nord, petite Ville port

de mer, dans le comté. Cette Ville est un  
des plus beaux de l'Est de l'Angleterre.

**LANSTON**, au Nord, petite Ville port

de mer, dans le comté. Cette Ville est un  
des plus beaux de l'Est de l'Angleterre.

**LANSTON**, au Nord, petite Ville port

de mer, dans le comté. Cette Ville est un  
des plus beaux de l'Est de l'Angleterre.

**LANSTON**, au Nord, petite Ville port

de mer, dans le comté. Cette Ville est un  
des plus beaux de l'Est de l'Angleterre.

**LANSTON**, au Nord, petite Ville port

de mer, dans le comté. Cette Ville est un  
des plus beaux de l'Est de l'Angleterre.

**LANSTON**, au Nord, petite Ville port

de mer, dans le comté. Cette Ville est un  
des plus beaux de l'Est de l'Angleterre.

**LANSTON**, au Nord, petite Ville port

de mer, dans le comté. Cette Ville est un  
des plus beaux de l'Est de l'Angleterre.

**LANSTON**, au Nord, petite Ville port

de mer, dans le comté. Cette Ville est un  
des plus beaux de l'Est de l'Angleterre.

**LANSTON**, au Nord, petite Ville port

de mer, dans le comté. Cette Ville est un  
des plus beaux de l'Est de l'Angleterre.

**LANSTON**, au Nord, petite Ville port

de mer, dans le comté. Cette Ville est un  
des plus beaux de l'Est de l'Angleterre.



24 GÉOGRAPHIE MODERNE.

Baye de Milford, est défrisée par deux Châteaux.  
C'est la patrie de Henri VII.

SAINTE-DAVID, *Evêché*, Ville principale confi-  
dérable.

11. *Cardigan*.

CARMARON, anciennement MARIOWEN, *Capitale*, Ville médiocre, sur la rive de Teivy.

12. *Clonfert*. Ce Comté est à fertile vers la partie Méridionale, qu'on l'appelle le Jardin de l'Isle de Galles.

CARRISF, *Capitale*, *Fort*. Le Teivy qui se dé-  
charge près de cette Ville, y forme un Port qui le  
tient en commerce.

SANDASS, *Evêché*, sur la même Rivière.

§ VI. Des Isles qui dépendent de l'Irlande.

Isle de Man, ou Nant-Ouch, elle s'étend  
nord et devant au Cap de Derby, qui se vendent.  
Il y a quelques années, par l'Isle de Man, on a  
qui n'a pas Manes au Parlement.

DEWQUAS, *Fort*, sur le Cap de

REMARK. C'est deux autres Villes qui s'élèvent sur  
les côtes de l'Isle.

On a parlé plus haut de l'Isle de Angleterre, qui  
est renfermée dans le Royaume de Galles.

Les *Sarlagues*. *Capitale* sur le Cap de  
Comté de Connaught, elle est sur un grand  
golfe; mais son port est si étroit qu'on ne peut  
y aller. Les principales font, *Saint-Martin*, *Saint-  
Martin*, *Saint-Martin*, *Saint-Martin*.

L'Isle de *Wick*, ou *Mick*.

REMARK. C'est deux autres Villes qui s'élèvent sur  
les côtes de l'Isle. Elle est sur un grand  
golfe; mais son port est si étroit qu'on ne peut  
y aller. Les principales font, *Saint-Martin*, *Saint-  
Martin*, *Saint-Martin*.

PARTE.

de deux Châteaux.

MARSHURUM.

siège de Troy.

Le Toit qui se dé-

couvre sur tout qui se

nomme Rivière.

de l'Inde.

de l'Inde.

de l'Inde.

de l'Inde.

de l'Inde.

de l'Inde.

de l'Inde.

de l'Inde.

de l'Inde.

de l'Inde.

de l'Inde.

de l'Inde.

de l'Inde.

de l'Inde.

de l'Inde.

de l'Inde.

de l'Inde.

de l'Inde.

de l'Inde.

DE LA MANÈRE DE CONSTRUIRE UN CHATEAU

Le Château de France, en 1544, est l'un de

les plus beaux de France, et est situé sur

le bord de la Seine, à Paris, et est

de la forme d'un carré, et est

de la hauteur de 100 toises, et est

de la largeur de 100 toises, et est

de la profondeur de 100 toises, et est

de la longueur de 100 toises, et est

de la largeur de 100 toises, et est

de la profondeur de 100 toises, et est

de la longueur de 100 toises, et est

de la largeur de 100 toises, et est

de la profondeur de 100 toises, et est

de la longueur de 100 toises, et est

de la largeur de 100 toises, et est

de la profondeur de 100 toises, et est

de la longueur de 100 toises, et est

de la largeur de 100 toises, et est

de la profondeur de 100 toises, et est

de la longueur de 100 toises, et est

de la largeur de 100 toises, et est

de la profondeur de 100 toises, et est

de la longueur de 100 toises, et est

de la largeur de 100 toises, et est

de la profondeur de 100 toises, et est

de la longueur de 100 toises, et est



14 **GIORNALE MORBANO.**

**1770**, nel giorno 20. In questa  
 città, si troua il **Monastero** di  
 S. Maria della **Gracia**, e  
 nel **quarto** di **San** **Giuliano**,  
 tra il **par** **terreno** & la **via** **di** **San** **Giuliano**, un  
**giardino** di **quasi** **due** **cento** **braccia** **di** **lunghezza** **e** **di** **quasi** **due** **cento** **braccia** **di** **larghezza**.

Questo **giardino** **è** **stato** **comprato** **dal** **Re** **di** **Spagna** **per** **la** **Real** **Camera** **di** **Madrid**, **e** **si** **è** **adesso** **in** **possessione** **del** **Re** **di** **Spagna**.  
 Il **giardino** **è** **stato** **comprato** **per** **la** **Real** **Camera** **di** **Madrid**, **e** **si** **è** **adesso** **in** **possessione** **del** **Re** **di** **Spagna**.  
 Il **giardino** **è** **stato** **comprato** **per** **la** **Real** **Camera** **di** **Madrid**, **e** **si** **è** **adesso** **in** **possessione** **del** **Re** **di** **Spagna**.

**1771**, nel giorno 1. In questa  
 città, si troua il **Monastero** di  
 S. Maria della **Gracia**, e  
 nel **quarto** di **San** **Giuliano**,  
 tra il **par** **terreno** & la **via** **di** **San** **Giuliano**, un  
**giardino** di **quasi** **due** **cento** **braccia** **di** **lunghezza** **e** **di** **quasi** **due** **cento** **braccia** **di** **larghezza**.  
 Questo **giardino** **è** **stato** **comprato** **dal** **Re** **di** **Spagna** **per** **la** **Real** **Camera** **di** **Madrid**, **e** **si** **è** **adesso** **in** **possessione** **del** **Re** **di** **Spagna**.  
 Il **giardino** **è** **stato** **comprato** **per** **la** **Real** **Camera** **di** **Madrid**, **e** **si** **è** **adesso** **in** **possessione** **del** **Re** **di** **Spagna**.

avant la Reine Anne, du Roi George-Léon, l'Écossaise d'Édimbourg, et fut appelé en 1714, à la Couronne des Isles Britanniques. L'union entière de l'Écosse à l'Angleterre, ne fut faite qu'en 1707.

Le Gouvernement d'Écosse est un Roi et une Reine, qui ont un Parlement qui se tient à Édimbourg, composé de sept-vingt-deux Membres des Comtés, de sept-vingt-deux Membres des Provinces, et de sept-vingt-deux Membres des Nobles en Pairie de l'Écosse, deux Membres de la Couronne, et deux Membres de la Reine. Le Roi a le droit de nommer et de démettre les Membres de la Couronne, et de les nommer et de les démettre les Membres de la Reine. Le Roi a le droit de nommer et de démettre les Membres de la Couronne, et de les nommer et de les démettre les Membres de la Reine. Le Roi a le droit de nommer et de démettre les Membres de la Couronne, et de les nommer et de les démettre les Membres de la Reine.

Le Roi a le droit de nommer et de démettre les Membres de la Couronne, et de les nommer et de les démettre les Membres de la Reine. Le Roi a le droit de nommer et de démettre les Membres de la Couronne, et de les nommer et de les démettre les Membres de la Reine. Le Roi a le droit de nommer et de démettre les Membres de la Couronne, et de les nommer et de les démettre les Membres de la Reine.

Titre II.

24. GÉOGRAPHIE GÉNÉRALE.

Les continents sont divisés, dans  
en six, qui sont l'Asie, l'Europe, l'Afrique, l'Amérique, l'Océanie et l'Antarctique.  
L'Asie est le plus grand continent, elle est bornée au nord par le pôle arctique, à l'est par l'océan Pacifique, au sud par l'océan Indien et l'océan Austral, et à l'ouest par l'océan Méditerranéen et la mer Noire.  
L'Europe est le deuxième plus grand continent, elle est bornée au nord par le pôle arctique, à l'est par l'Asie, au sud par l'Afrique et l'océan Méditerranéen, et à l'ouest par l'océan Atlantique.  
L'Afrique est le troisième plus grand continent, elle est bornée au nord par l'Europe, à l'est par l'Asie, au sud par l'océan Indien et l'océan Austral, et à l'ouest par l'océan Atlantique.  
L'Amérique est divisée en deux parties, l'Amérique du Nord et l'Amérique du Sud. L'Amérique du Nord est bornée au nord par le pôle arctique, à l'est par l'océan Atlantique, au sud par l'Amérique du Sud, et à l'ouest par l'océan Pacifique. L'Amérique du Sud est bornée au nord par l'Amérique du Nord, à l'est par l'océan Atlantique et l'océan Indien, au sud par le pôle antarctique, et à l'ouest par l'océan Pacifique.  
L'Océanie est divisée en deux parties, l'Océanie du Nord et l'Océanie du Sud. L'Océanie du Nord est bornée au nord par l'Asie et l'Amérique du Nord, à l'est par l'océan Pacifique, au sud par l'Océanie du Sud, et à l'ouest par l'océan Indien. L'Océanie du Sud est bornée au nord par l'Océanie du Nord, à l'est par l'océan Pacifique et l'océan Indien, au sud par le pôle antarctique, et à l'ouest par l'océan Atlantique.  
L'Antarctique est le plus petit continent, elle est bornée au sud par le pôle antarctique, à l'est par l'océan Pacifique et l'océan Indien, au nord par l'océan Atlantique, et à l'ouest par l'océan Pacifique.

**DE L'ESCOSS** 57

1. **Southland**,  
**Dornoch, Capitale, Pays. L'Evêque de Caith**  
**ness y sédoit;**

2. **Arg.** Cette Province est la plus grande de celle  
 les qui forment l'Escozz; elle est bornée par la mer  
 est d'une mer à l'ouest; elle est bornée par la mer  
 du sud; et aboutit au nord, au pays de **Highland**  
**Chatham, Perth, Dundee, Aberdeen, &c.**  
**Murray, dans le Royaume d'Escozz.**

3. **Lothian**, ou **Tweeddale**. Cette Province est  
 bornée au nord par la mer, au sud par le pays de  
**Humberloth, Caithness, &c.** Elle est bornée  
 on l'appelle aussi le **North Sea.**

4. **Highland**, ou **Highland**. Cette Province est  
**Kilmorye, Perth, &c.** Elle est bornée  
 au sud par la mer, au nord par le pays de **Highland**  
**Dun & Albanie.** Ce Pays est le plus grand de  
 les qui forment l'Escozz.

5. **Highland**, ou **Highland**. Cette Province est  
 bornée au nord par la mer, au sud par le pays de  
 les qui forment l'Escozz.

6. **Highland**, ou **Highland**. Cette Province est  
 bornée au nord par la mer, au sud par le pays de  
 les qui forment l'Escozz.

7. **Highland**, ou **Highland**. Cette Province est  
 bornée au nord par la mer, au sud par le pays de  
 les qui forment l'Escozz.

8. **Highland**, ou **Highland**. Cette Province est  
 bornée au nord par la mer, au sud par le pays de  
 les qui forment l'Escozz.

9. **Highland**, ou **Highland**. Cette Province est  
 bornée au nord par la mer, au sud par le pays de  
 les qui forment l'Escozz.

10. **Highland**, ou **Highland**. Cette Province est  
 bornée au nord par la mer, au sud par le pays de  
 les qui forment l'Escozz.

# CIRCUITUS MEDIANE

On ne voit point dans les anciens auteurs des  
cartes de ce genre, il faut se tourner à  
Paris, d'ailleurs on le voit à tort par les cartes  
modernes, qui ne le font qu'à titre de conjecture  
dans le pays de France, d'où il est tiré  
par les auteurs de ces cartes, qui le font  
passer dans les autres parties de l'Europe  
sans aucune preuve, et sans que l'on sache  
si c'est par là que les premiers auteurs de  
ces cartes ont eu leur connaissance. Il est  
vrai que l'on trouve quelquefois dans les  
anciennes cartes de France, quelques lieux  
qui paroissent appartenir à ce circuit, mais  
ce n'est que par conjecture qu'on les y a  
mis, et sans aucune preuve. Il est  
aussi vrai que l'on trouve dans les  
anciennes cartes de l'Espagne, quelques  
lieux qui paroissent appartenir à ce circuit,  
mais ce n'est que par conjecture qu'on les  
y a mis, et sans aucune preuve. Il est  
aussi vrai que l'on trouve dans les  
anciennes cartes de l'Italie, quelques lieux  
qui paroissent appartenir à ce circuit, mais  
ce n'est que par conjecture qu'on les y a  
mis, et sans aucune preuve. Il est  
aussi vrai que l'on trouve dans les  
anciennes cartes de la Grèce, quelques lieux  
qui paroissent appartenir à ce circuit, mais  
ce n'est que par conjecture qu'on les y a  
mis, et sans aucune preuve.

Il y a une autre conjecture, qui est que  
ce circuit ait été le même que celui que  
l'on trouve dans les anciennes cartes de  
France, et que ce soit par là que les  
premiers auteurs de ces cartes aient eu  
leur connaissance. Mais cette conjecture  
est également sans preuve. Il est  
vrai que l'on trouve dans les anciennes  
cartes de France, quelques lieux qui  
paroissent appartenir à ce circuit, mais  
ce n'est que par conjecture qu'on les y  
a mis, et sans aucune preuve. Il est  
aussi vrai que l'on trouve dans les  
anciennes cartes de l'Espagne, quelques  
lieux qui paroissent appartenir à ce  
circuit, mais ce n'est que par conjecture  
qu'on les y a mis, et sans aucune  
preuve. Il est aussi vrai que l'on trouve  
dans les anciennes cartes de l'Italie, quelques  
lieux qui paroissent appartenir à ce circuit,  
mais ce n'est que par conjecture qu'on les  
y a mis, et sans aucune preuve. Il est  
aussi vrai que l'on trouve dans les  
anciennes cartes de la Grèce, quelques  
lieux qui paroissent appartenir à ce  
circuit, mais ce n'est que par conjecture  
qu'on les y a mis, et sans aucune  
preuve.

D I E C O U R S

Dunrobin, Châtel, est situé le Chef de la  
famille de Keith, qui portoit ci-devant le titre de  
Grand Maréchal d'Écosse;

11. Argyle,

Baron, sur la riviere de South-Sky, ou Ruisseau  
Méditerranée: il y a une église en Écossais;

Montross, Port, sur la même riviere; Cette  
ville est belle et marchande;

Dunrobin, Port, Fleuve entre deux Tay, Ville  
commerçante et belle. C'est la partie d'Écosse qui  
est la plus fertile et la plus riche;

12. Perth, Capitale, sur le Tay; C'est la plus  
grande et y a une université;

Dunrobin, sur le Tay; une Montagne  
Perth: il y a une église en Écossais;

13. Perth, Capitale, sur le Tay; C'est la plus  
grande et y a une université;

Dunrobin, sur le Tay; une Montagne  
Perth: il y a une église en Écossais;

14. Perth, Capitale, sur le Tay; C'est la plus  
grande et y a une université;

Dunrobin, sur le Tay; une Montagne  
Perth: il y a une église en Écossais;

15. Perth, Capitale, sur le Tay; C'est la plus  
grande et y a une université;

Dunrobin, sur le Tay; une Montagne  
Perth: il y a une église en Écossais;

16. Perth, Capitale, sur le Tay; C'est la plus  
grande et y a une université;

Dunrobin, sur le Tay; une Montagne  
Perth: il y a une église en Écossais;

17. Perth, Capitale, sur le Tay; C'est la plus  
grande et y a une université;

Dunrobin, sur le Tay; une Montagne  
Perth: il y a une église en Écossais;

18. Perth, Capitale, sur le Tay; C'est la plus  
grande et y a une université;

Dunrobin, sur le Tay; une Montagne  
Perth: il y a une église en Écossais;

19. Perth, Capitale, sur le Tay; C'est la plus  
grande et y a une université;

Dunrobin, sur le Tay; une Montagne  
Perth: il y a une église en Écossais;

20. Perth, Capitale, sur le Tay; C'est la plus  
grande et y a une université;

Dunrobin, sur le Tay; une Montagne  
Perth: il y a une église en Écossais;

21. Perth, Capitale, sur le Tay; C'est la plus  
grande et y a une université;

Dunrobin, sur le Tay; une Montagne  
Perth: il y a une église en Écossais;

22. Perth, Capitale, sur le Tay; C'est la plus  
grande et y a une université;

Dunrobin, sur le Tay; une Montagne  
Perth: il y a une église en Écossais;

23. Perth, Capitale, sur le Tay; C'est la plus  
grande et y a une université;

Dunrobin, sur le Tay; une Montagne  
Perth: il y a une église en Écossais;

24. Perth, Capitale, sur le Tay; C'est la plus  
grande et y a une université;

Dunrobin, sur le Tay; une Montagne  
Perth: il y a une église en Écossais;

25. Perth, Capitale, sur le Tay; C'est la plus  
grande et y a une université;

Dunrobin, sur le Tay; une Montagne  
Perth: il y a une église en Écossais;

26. Perth, Capitale, sur le Tay; C'est la plus  
grande et y a une université;

Dunrobin, sur le Tay; une Montagne  
Perth: il y a une église en Écossais;

**Géographie Moosani.**

1. J. Michels, Sous-secrétaire au Ministère de l'Intérieur.

2. De la Cour, à la Cour, à la Cour de l'Intérieur, à la Cour de l'Intérieur.

3. De la Cour, à la Cour, à la Cour de l'Intérieur, à la Cour de l'Intérieur.

4. De la Cour, à la Cour, à la Cour de l'Intérieur, à la Cour de l'Intérieur.

5. De la Cour, à la Cour, à la Cour de l'Intérieur, à la Cour de l'Intérieur.

6. De la Cour, à la Cour, à la Cour de l'Intérieur, à la Cour de l'Intérieur.

7. De la Cour, à la Cour, à la Cour de l'Intérieur, à la Cour de l'Intérieur.

8. De la Cour, à la Cour, à la Cour de l'Intérieur, à la Cour de l'Intérieur.

9. De la Cour, à la Cour, à la Cour de l'Intérieur, à la Cour de l'Intérieur.

10. De la Cour, à la Cour, à la Cour de l'Intérieur, à la Cour de l'Intérieur.

11. De la Cour, à la Cour, à la Cour de l'Intérieur, à la Cour de l'Intérieur.

12. De la Cour, à la Cour, à la Cour de l'Intérieur, à la Cour de l'Intérieur.

13. De la Cour, à la Cour, à la Cour de l'Intérieur, à la Cour de l'Intérieur.

14. De la Cour, à la Cour, à la Cour de l'Intérieur, à la Cour de l'Intérieur.

15. De la Cour, à la Cour, à la Cour de l'Intérieur, à la Cour de l'Intérieur.

16. De la Cour, à la Cour, à la Cour de l'Intérieur, à la Cour de l'Intérieur.

17. De la Cour, à la Cour, à la Cour de l'Intérieur, à la Cour de l'Intérieur.

18. De la Cour, à la Cour, à la Cour de l'Intérieur, à la Cour de l'Intérieur.

19. De la Cour, à la Cour, à la Cour de l'Intérieur, à la Cour de l'Intérieur.

20. De la Cour, à la Cour, à la Cour de l'Intérieur, à la Cour de l'Intérieur.

DÉFINI.

est un Mill de  
Mille de Fois,  
la plus grande de  
plus de la Rivière  
dans et sur Ch.  
de Fois et d'aut  
de d'ailleurs  
est de plus de  
dans la plus  
de la plus  
de la plus

**D.**

avait deux enfans en l'année 1700, appelé le  
 Docteur subtil: mort en 1720.

**1. D.** *Droit*, *Droit* *de* *Pie*, *de* *Fordail*  
 veut dire Vaille arde par la Toude. Le mot  
 de plusieurs autres provinces d'icelles liés par ce  
 mot, *Dail*, joint à celui des Rivieres qui les  
 arrosent.

**2. D.** *Dail*, sur le Truffe. On y remar-  
 que trois figures, trois faces & trois  
 d'ailleurs, de la même Riviere.

**3. D.** *Dail*, sur la Riviere de la Riviere  
 qui se jette dans la Riviere.

**4. D.** *Dail*, au Mill de la Riviere. Il se trouve  
 plusieurs Châteaux remarquables nommés *Dail*  
 sur, qui est d'ailleurs & qui a donné son nom à un  
 d'ailleurs.

**5. D.** *Dail*. C'est Province est située sur la  
 Riviere, qui se jette dans le Golf de Solway.

**6. D.** *Dail*, C'est Province est située sur la Riviere,  
 qui se jette dans le Golf de Solway.

**7. D.** *Dail*, C'est Province est située sur la Riviere,  
 qui se jette dans le Golf de Solway.

**8. D.** *Dail*, C'est Province est située sur la Riviere,  
 qui se jette dans le Golf de Solway.

**9. D.** *Dail*, C'est Province est située sur la Riviere,  
 qui se jette dans le Golf de Solway.

**10. D.** *Dail*, C'est Province est située sur la Riviere,  
 qui se jette dans le Golf de Solway.

**11. D.** *Dail*, C'est Province est située sur la Riviere,  
 qui se jette dans le Golf de Solway.

**12. D.** *Dail*, C'est Province est située sur la Riviere,  
 qui se jette dans le Golf de Solway.

**13. D.** *Dail*, C'est Province est située sur la Riviere,  
 qui se jette dans le Golf de Solway.

**14. D.** *Dail*, C'est Province est située sur la Riviere,  
 qui se jette dans le Golf de Solway.

**15. D.** *Dail*, C'est Province est située sur la Riviere,  
 qui se jette dans le Golf de Solway.

**16. D.** *Dail*, C'est Province est située sur la Riviere,  
 qui se jette dans le Golf de Solway.

**17. D.** *Dail*, C'est Province est située sur la Riviere,  
 qui se jette dans le Golf de Solway.

**18. D.** *Dail*, C'est Province est située sur la Riviere,  
 qui se jette dans le Golf de Solway.

**19. D.** *Dail*, C'est Province est située sur la Riviere,  
 qui se jette dans le Golf de Solway.

**20. D.** *Dail*, C'est Province est située sur la Riviere,  
 qui se jette dans le Golf de Solway.



12. **Geographie Moderne.**

13. **Kilb.** ...  
14. **Arb.** ...  
15. **GLASGOW,** ...  
16. **HAMILTON,** ...  
17. **DOUGLAS,** ...  
18. **GLASGOW,** ...  
19. **GLASGOW,** ...  
20. **GLASGOW,** ...  
21. **GLASGOW,** ...  
22. **GLASGOW,** ...  
23. **GLASGOW,** ...  
24. **GLASGOW,** ...  
25. **GLASGOW,** ...  
26. **GLASGOW,** ...  
27. **GLASGOW,** ...  
28. **GLASGOW,** ...  
29. **GLASGOW,** ...  
30. **GLASGOW,** ...  
31. **GLASGOW,** ...  
32. **GLASGOW,** ...  
33. **GLASGOW,** ...  
34. **GLASGOW,** ...  
35. **GLASGOW,** ...  
36. **GLASGOW,** ...  
37. **GLASGOW,** ...  
38. **GLASGOW,** ...  
39. **GLASGOW,** ...  
40. **GLASGOW,** ...  
41. **GLASGOW,** ...  
42. **GLASGOW,** ...  
43. **GLASGOW,** ...  
44. **GLASGOW,** ...  
45. **GLASGOW,** ...  
46. **GLASGOW,** ...  
47. **GLASGOW,** ...  
48. **GLASGOW,** ...  
49. **GLASGOW,** ...  
50. **GLASGOW,** ...  
51. **GLASGOW,** ...  
52. **GLASGOW,** ...  
53. **GLASGOW,** ...  
54. **GLASGOW,** ...  
55. **GLASGOW,** ...  
56. **GLASGOW,** ...  
57. **GLASGOW,** ...  
58. **GLASGOW,** ...  
59. **GLASGOW,** ...  
60. **GLASGOW,** ...  
61. **GLASGOW,** ...  
62. **GLASGOW,** ...  
63. **GLASGOW,** ...  
64. **GLASGOW,** ...  
65. **GLASGOW,** ...  
66. **GLASGOW,** ...  
67. **GLASGOW,** ...  
68. **GLASGOW,** ...  
69. **GLASGOW,** ...  
70. **GLASGOW,** ...  
71. **GLASGOW,** ...  
72. **GLASGOW,** ...  
73. **GLASGOW,** ...  
74. **GLASGOW,** ...  
75. **GLASGOW,** ...  
76. **GLASGOW,** ...  
77. **GLASGOW,** ...  
78. **GLASGOW,** ...  
79. **GLASGOW,** ...  
80. **GLASGOW,** ...  
81. **GLASGOW,** ...  
82. **GLASGOW,** ...  
83. **GLASGOW,** ...  
84. **GLASGOW,** ...  
85. **GLASGOW,** ...  
86. **GLASGOW,** ...  
87. **GLASGOW,** ...  
88. **GLASGOW,** ...  
89. **GLASGOW,** ...  
90. **GLASGOW,** ...  
91. **GLASGOW,** ...  
92. **GLASGOW,** ...  
93. **GLASGOW,** ...  
94. **GLASGOW,** ...  
95. **GLASGOW,** ...  
96. **GLASGOW,** ...  
97. **GLASGOW,** ...  
98. **GLASGOW,** ...  
99. **GLASGOW,** ...  
100. **GLASGOW,** ...



34 **GEOGRAPHIE MODERNE.**

de cette ville qui est de l'archevêché de Bourges en 1741.

**Dourdan** est une ville de France, dans le département de l'Eure-et-Loire, à 15 lieues de Paris, sur la rive gauche de la Seine. Elle est célèbre par son abbaye de Saint-Martin, qui est un des plus beaux de France.

**Amboise**, ville de France, dans le département de l'Indre-et-Loire, sur la rive gauche de la Loire, à 12 lieues de Paris. Elle est célèbre par son château, qui est un des plus beaux de France.

**Amboise**, ville de France, dans le département de l'Indre-et-Loire, sur la rive gauche de la Loire, à 12 lieues de Paris. Elle est célèbre par son château, qui est un des plus beaux de France.

**Dourdan** est une ville de France, dans le département de l'Eure-et-Loire, à 15 lieues de Paris, sur la rive gauche de la Seine. Elle est célèbre par son abbaye de Saint-Martin, qui est un des plus beaux de France.

**Il. Les Orviers**, nommés en Anglois Orvery, sont les habitants d'Orvery, ville d'Angleterre, dans le comté de Northampton, à 12 lieues de Londres. Elle est célèbre par son abbaye de Saint-Martin, qui est un des plus beaux de France.





différentes sortes d'écus de laine; Cependant si  
communs n'y est pas fort considérable, les Irlan-  
dois sont obligés de vendre quelques-unes de leurs  
marchandises non seuls Anglois.

L'Irlande a son Parlement particulier, composé  
des seigneurs, & des Députés des Comtés & des  
Villes. Le Vice-Roi, que le Roi d'Angleterre y en-  
voye, & que l'on appelle en Angleterre, le Lord  
Lieutenant d'Irlande, a une telle autorité, qu'il  
peut, selon l'Autorité de l'État profane de la Grande-  
Bretagne, faire la guerre & la paix, distribuer  
toutes les charges & tous les emplois, à la réserve  
d'un petit nombre, pardonner toutes sortes de cri-  
mes, excepté ceux de haut-majesté, & faire des  
Chevaliers, il convoque & dissout le Parlement;  
il a le bon plaisir de Roi. En un mot, il n'y a  
pas de Vice-Roi en Europe qui approche tant près  
de lui d'étendue de la Majesté royale, par rapport à  
ses pouvoirs & à ses revenus. Il a pour Conseil le  
Lord Chancelier, & le Trésorier du Royaume, avec  
quelques Comtes, Evêques, Barons de Justice, qui  
sont membres du Conseil privé, formé à peu près  
sur le plan du conseil d'Angleterre. Les degrés de la  
noblesse sont comme en Angleterre, des Ducs, des  
Marquis, des Comtes, des Vicomtes, des Barons,  
des Chevaliers & des Bourgeois.

Les Irlandois, en général, sont bien faits, ro-  
bustes, belligères, spirituels, hospitaliers, mais  
vindictifs; leur attachement à la Religion, & leur  
affection pour leur Prince légitime, sont invincibles;  
on en a vu un grand nombre à la fin du siècle der-  
nier, quitter leur patrie, mépriser les avantages que  
le Prince d'Orange leur proposoit, pour suivre la  
fortune de leur Roi déchu; & l'on ne peut voir  
sans étonnement qu'ils ont été distingués, il en restoit  
encore une Brigade d'Infanterie, & un Régiment  
de Cavaliers, qui suivent le Roi avec le même dé-



DE L'IRLANDE. 39

de, coule du Sud au Nord, & se jette dans la Mer au-dessus de Colrane.

Les Lacs les plus considérables sont l'Erne & le Neught vers le Nord.

L'Irlande est divisée en quatre parties; sçavoir, l'Ulster ou l'Ultonie, au Nord; le Leinster ou la Leinster, à l'Orient; le Munster ou la Memonie, au Midi, & le Connaught ou la Connacht, à l'Occident. Ces quatre parties forment ensemble trente-deux Comtés.

1. 1. L'Ultonie ou l'Ulster.

Cette partie de l'Irlande renferme dix Comtés d'Occident en Orient. Elle a dix Villes à marché, quatorze de commerce, & trente-quatre Villes ou Bourg, qui envoient leurs Députés au Parlement d'Irlande.

1. Le Comté de Donegal ou Tyrone. DONEGAL ou DUNOGAL, Capitale, Port. Cette Ville est sur le Golfe de même nom.

Dans le Lac de Redgie, à deux lieues de cette Ville, est une île, où se trouve une petite cave très-obscure taillée dans le roc, de la hauteur d'un homme un peu grand, & pouvant contenir cinq ou six personnes. On raconte qu'autrefois quel-ques uns y entroient, y faisoient beaucoup, & y voyoient des choses surprenantes. C'est ce qui l'a fait nommer communément le Purgatoire de Saint Patrick.

2. Fernanagh, au Sud de Donegal. ENNKILLING, gros Bourg dans une île située au milieu du Lac Erne.

3. Tyrone. Ce Comté est au milieu de l'Ultonie; il est fertile, mais entrecoupé de Montagnes & de Défilés.

DUNCANON, Capitale.

GLOCHER, Evêché.

AGHER.



40 GÉOGRAPHIE MODERNE.

4. Londonderry, ou Coltrane, au Nord du Comté de Tyrone.

LONDONDERRY, Capitale, Evêché, Place forte.

COLTRANE, sur la Rivière de Banne.

5. Antrim.

ANTRIM, Ville peu considérable, près du Lac de Neaugh.

GARRIFERGUS, à l'Orient de cette Ville, Capitale, Port : elle est riche, peuplée & munie d'un bon Château.

6. Down.

DOWN, Capitale, Evêché, jolie Ville.

DROMORE, Evêché, Ville assez peuplée.

7. Armagh, à l'Occident de Down.

ARMAGH, Capitale, Archevêché, Place forte.

Cette Ville autrefois célèbre, avoit une Université fameuse : aujourd'hui on n'y voit plus qu'un Bourg. Sa Cathédrale est la seule chose remarquable. Au milieu du dernier siècle, Armagh a eu pour Archevêque le savant Usserius, qui a débrouillé le chaos de la Chronologie. Elle a donné naissance à S. Malachie, qui en a été Archevêque, & qui est mort à Clairvaux, entre les mains de S. Bernard, en 1148.

CHARLEMONY, Place forte.

8. Lough, au Sud-Est d'Armagh.

LOUGH, Capitale, Ville médiocre.

DUNDALKA, Ville forte, Port.

DROGHEDA, Port, à l'embouchure de la Boyne. Elle est forte & peuplée.

9. Monaghan.

MONAGHON, Capitale.

10. Cavan.

CAVAN, Capitale.

KILMORE, Evêché.

DE L'IRLANDE. 41

§. II. La Lagéne ou le Leinster.

Cette partie, vers l'Orient, renferme onze Comtés. Elle a seize Villes à marché, quarante-sept de commerce, & autant de Villes ou Bourgs qui envoient des Députés au Parlement.

1. Longford.

LONGFORD, Capitale.

ARDAGH, Evêché.

2. West-Meath, au Sud-Est de Longford.

MULLINGAR, Capitale.

3. East-Meath.

TRIM, Capitale, Bourg sur la Boyne.

ARBURAC \* est le siège de l'Evêque de ces deux Comtés.

NAVAN, sur la Boyne. Ville bien peuplée.

SLAINE, petite Ville sur la Boyne.

4. Dublin, à l'Orient.

DUBLIN, anciennement HEBANA-PORTUS, Archevêché, Capitale de l'Irlande, sur la Liff, près de la Mer. C'est la seule Université du Royaume, fondée au commencement du XIV<sup>e</sup> siècle, & établie par la Reine Elizabeth, si cependant on peut appeler ainsi un Collège pour les Eudians fondé par cette Reine en 1591. Cette Ville est très grande, & en y comprenant ses faubourgs qui sont fort vastes, ses Places sont très-belles & ses Maisons bien bâties. Elle a plusieurs Hôpitaux, dont le plus beau est l'Hôpital Royal des Soldats Invalides. Le Vice-Roi y réside, & le Parlement s'y assemble. Son Port contribue à la rendre marchande; mais les grands vaisseaux n'y peuvent entrer. Dublin a donné naissance au célèbre Usserius, savant Chronologiste; à Guillaume Molyneux, instituteur d'une Société de Savans dans cette Ville, semblable à la Société Royale de Londres, & à Henri Dodwel, Professeur d'Histoire à Oxford.

42 GÉOGRAPHIE MODERNE.

1. *Wiclow*.

WICLOW, Capitale, Port, sur le bord de la Mer.

6. *Kildare*, dans le milieu.

KILDARE, Evêché, Capitale, Ville considérable, dont le premier Comte du Royaume porte le nom.

7. *Kings-County*, c'est-à-dire, Comté du Roi, à l'Occident.

KINGS-TOWN ou PHILIPSTOWN, Capitale, petite Ville ainsi nommée par Philippe II, Roi d'Espagne, époux de Marie, Reine d'Angleterre.

8. *Queenstown*, c'est-à-dire, Comté de la Reine.

QUEENSTOWN ou MARIBUR, Capitale.

9. *Kilkenny*, au N. de précédent.

KILKENNY, Evêché, Capitale, Evêché.

Cette Ville est grande, riche & peuplée : c'est une des plus commodes d'Irlande.

10. *Kearlagh ou Carlow*.

CARLOW, Capitale, sur le Barrow.

LEWIS, sur le même rivage.

11. *Wexford*.

WEXFORD, Capitale, Port. Cette Ville est belle & forte, & c'est où la première Colonie des Anglois s'est établie.

WEXFORD, Evêché.

Les Comtés de Louth dans l'Ultonie, de Méath, de Dublin & de Kildare dans la Leinster, sont appelés le Province des Anglois ; parcequ'il y en est établi un grand nombre ; il y en a cependant ailleurs dans l'Irlande.

§. III. La Meunerie ou la Meath.

Cette partie est vers le Midi. C'est une des plus fertiles & des plus agréables du Royaume, & qui a les meilleurs Ports : elle renferme six Comtés, & sept Villes à marché, & vingt-cinq Bourgs qui envoient des Députés au Parlement.

1. *Waterford*.

le bord de la Mer.  
 Ville considérable,  
 une porte le nom.  
 e, Comté du Roi,  
 wn, Capitale, pe-  
 llippe II, Roi d'Es-  
 l'Angleterre.  
 e, Comté de la Reine.  
 Capitale.  
 Capitale, Evêché.  
 e & peuplée; c'est  
 l'Islande.  
 Cette Ville est belle  
 de la Reine des Anglois  
 de Méath,  
 Capitale, sur ap-  
 peler qu'il s'en est  
 n & cependant all-  
 la Manster.  
 C'est une des plus  
 Royaume, & qui  
 une six Comtés, &  
 cinq Bourgs qui  
 sent.

DE L'IRLANDE 43

**WATERFORD, Capitale, Evêché, Place forte, Port, sur la Shure. Cette Ville est grande, peuplée, & fort commerçante.**

**LISMORE, Evêché uni à Waterford, petite Ville sur le Blakwater.**

1. **Tipperari, au Nord-Ouest du précédent.**

**CASHEL, Capitale, Archevêché.**

**EMLY, au Nord-Ouest de Cashel.**

3. **Cork, au Midi de la Memonie.**

**CORK, Evêché, Capitale, Port. Cette Ville est très-commerçante, belle, riche & peuplée.**

**KINSALE, Port au Sud de Cork, Ville peuplée & marchande.**

4. **Kerry, à l'Occident du Comté de Cork.**

**ARDART, Capitale, Evêché, près du Golfe de Shannon.**

**TRALI, au Sud-Est d'Ardart, sur la Baie de Trahi. C'est la meilleure Ville de tout le Comté.**

5. **Clare, On le surnomme aussi Comté de Desmond. Il dépendoit ci-devant de la Cinquième.**

**CASH, Capitale, Evêché, sur le bord d'un Lac formé par le Shannon, avec un Château fort.**

**KILLALOU, Evêché, sur le Shannon.**

6. **Limerick. Ce Comté est fertile & bien peuplé.**

**LIMERICK, sur le Shannon, Capitale, Evêché, Place forte. Cette Ville est grande, bien peuplée & très-commerçante.**

7. **Le Connacht ou le Connacht.**

Cette partie est vers l'Occident, & a sept Villes & Bourgs qui envoient des Députés au Parlement. Elle contient cinq Comtés du Midi au Septentrion.

1. **Gallogay.**

**GALLOVAY, Capitale, Port. Cette Ville est bien fortifiée, riche, marchande & peuplée.**

44 GÉOGRAPHIE MODERNE.

ATHENEY. Cette Ville n'est pas peuplée.  
TOAM. Ce lieu seroit considéré, n'est plus  
qu'un Bourg, qui est néanmoins *Archevêché*, &  
porte le titre de *Vicomte*.

KILMACOON, *Evêché*, au Midi d'Atheney.  
Cet *Evêché* est uni à *Clonfert*, près le Shannon.

1. Roscommon.

ROSCOMMON, Capitale.

ELFEN, *Evêché*.

ATLONS, sur le Shannon. Cette rivière la di-  
vise en deux parties, qui sont unies par un fort beau  
pont.

3. Mayo.

MOY ou MAYO, Capitale, au Nord. C'est un  
Bourg avec un *Citéaux*.

4. Sligo.

SLIGO, Capitale, Port. Cette petite Ville fait  
un grand commerce de laines.

5. Leitrim.

LEITRIM, Capitale, près le Shannon.  
ANNISKERRY, *Evêché*, sur le Nord-oriental du Lac  
& *Allyn*, d'où sort le Shannon.

SECTION XI.

Des Etats du Roi de Danemarck.

Ils consistent principalement dans le Dane-  
marck, au Midi, la Norvège, au Nord, & l'Islande,  
à l'Occident. Le Danemarck, la Norvège & la  
Suède forment ce qu'on appelle la Scandinavie ou  
les Couronnes du Nord.

ODERNE.  
pas peuplé.  
dérable, n'est plus  
des Archevêques, &  
Midi d'Atheurey,  
près le Shannon.

Cette rivière la di-  
ales par un fort bras  
au Nord. C'est un

ne petite Ville fait  
bord oriental du Lac

## N. XI.

Danemarck.  
dans le Dane-  
Nord, & l'Islande,  
la Norvège & la  
Scandinavie en

## ROYAUME DE DANEMARCK. 49

### CHAPITRE PREMIER.

*De Danemarck.*

LA longitude du Danemarck est depuis le ving-  
cinquième degré vingt-cinq minutes, jusqu'au  
trentième-trente minutes; sa latitude depuis le cin-  
quante-quatrième jusqu'au cinquante-septième tren-  
te minutes. Ses bornes sont au Midi l'Allemagne, à  
l'Occident & au Nord l'Océan, & à l'Orient la Mer  
Baltique.

Ce Royaume, qui n'est pas considérable, est fort  
peuplé. L'air y est très-froid; son terroir est néan-  
moins assez fertile; mais il n'y vient point de vin,  
comme dans le reste du Nord. On y nourrit quan-  
tité de chevaux & de bœufs, dont on emmène tous  
les ans un grand nombre en Allemagne & en Hol-  
lande. La chasse & la pêche y sont très-abondantes.  
Ce Pays; quoiqu'entouré de Mer, n'est pas maré-  
cageux. On y trouve des mines de fer & de cuivre.

On croit que le Danemarck est le Pays des an-  
ciens Ciméres, dont une nombreuse Colonie, jointe  
aux Teutons, se rendit à Athènes aux Romains,  
& fut défaits par Marius l'an avant-Jésus-Christ.  
Ces qui restèrent dans le Pays furent dans la suite  
appelés Jutes, d'où est venu le nom de Jutland.  
Après avoir été long-temps gouvernés par des Rois  
qui furent élus par le Peuple, les Rois furent obli-  
gés en 1060 de rendre ce Royaume héréditaire;  
même aux filles. La Noblesse perdit beaucoup de  
ses privilèges par cet établissement. Christian VII,  
qui est sur le Trône depuis 1746, descend des  
Comtes d'Oldenbourg, une desse Maison d'Alle-  
magne. Il est le troisième Roi de cette Maison  
depuis Christian, sixième Roi de Danemarck en 1448.

de Norvège en 1410. Une partie considérable des revenus du Roi consiste dans le tribut que les marchands payent au Déroit du Sund, qui est l'entrée de la Mer Baltique. Les Danois seuls & les Russes en sont exempts.

Les Danois sont fort soumis à leur Prince : d'ailleurs ils ont assez de ressemblance avec les Allemands pour le caractère. La Noblesse est magnifique, mais se sent peu des titres de Comte, de Marquis & autres semblables.

La Religion Luthérienne est celle de l'Etat; la Calviniste est permise, & la Catholique entièrement défendue.

Il n'y a point de rivières considérables en Danemark.

Ce Royaume se divise en *Terre ferme* & en *Iles*.

#### 1. I. La Terre ferme.

La Terre ferme est une Presqu'île qu'on nomme le *Jutland*; c'est l'ancienne *Christiane Cimbrique*.

On divise cette Presqu'île en *Nord-Jutland*, & *Sud-Jutland*. Le *Sud-Jutland*, qui est au midi, & qui porte le nom de *Duché de Sleswick*, étoit partagé entre le Roi de Danemark & le Duc de Holstein; le premier le posséda en entier depuis 1710. La famille de Holstein-Gottorp fut d'une branche cadette de celle de Danemark; elle descend de Frédéric I. Roi de Danemark; de Duc de Holstein, qui mourut en 1137. Il étoit fils puîné de Christian I. Comte d'Oldembourg; & le Roi de Danemark en 1448.

#### 2. Le Nord-Jutland.

Ses principales Villes sont :  
 ALBORG, *Vende*, Ville située sur un petit bras de Mer; elle est renommée pour la pêche de la quantité d'anguilles qu'on y prend.

ROYAUME DE DANEMARCK. 47

**WIMBORO**, Capitale, sur le Lac Water, Evêché. Elle est le siège du Conseil souverain. Sa Cathédrale qui avoit été brûlée en 1716, a été rétablie plus belle qu'auparavant.

**ARRMUSEN**, à l'Orient, Evêché, Port, à l'embouchure de la rivière de Gude. C'est la patrie d'Olaus Wormius, Médecin du Roi Christian V, & Auteur de plusieurs Ouvrages estimés sur l'Histoire de Danemarck. Ses fils se sont distingués, & sont parvenus aux premières charges du Royaume.

**WARDEN**, à l'Occident, à l'embouchure de la rivière de même nom.

**RYEN**, Evêché, Port, à l'Occident; c'est la plus grande Ville du Jutland. C'est de là que l'on embarque les bœufs pour la Hollande. Cette Ville a un Château fort & deux Collèges, dans l'un desquels il y a une Bibliothèque publique. Les corps de plusieurs Rois de Danemarck reposent dans la Cathédrale. Son territoire est abondant en pâturages; on y nourrit quantité de bœufs, qui sont les meilleurs du Royaume.

*Le Sud-Jutland.*

On le nomme aussi *Duché de Sleswick*. C'est un Pays très fertile en grains, & abondant en pâturages. Il appartenoit ci-devant en partie au Duc de Holstein-Gottorp; mais le Roi de Danemarck en est entièrement maître depuis 1716.

**HAMBURG**, petite Ville, près de la Mer Baltique. Elle a une bonne Citadelle.

**ARRHANS**, Port. Cette petite Ville a une Citadelle, & appartenoit au Duc de Holstein.

**TOWNAN** ou **TOWNEN**, à l'Occident. Cette Ville, qui est sur la rivière de Wideo, a une bonne Citadelle; elle étoit aussi au Duc de Holstein.

**RAMMENSE**, petite Ville, avec un bon Port & une Citadelle.



46 GÉOGRAPHIE MODERNE.

Près de Flensbourg est une courée qu'on appelle *Anglen*, d'où on prétend que *frax* sortit les Anglois : on y voit aussi la *puits Fris*. Les Hébboniens parlent la langue des Frisons, ce qui marque l'origine de ces Peuples.

**HUSUM**, Port. Cette Ville, qui est située sur le Golfe d'Hever, est belle & marchande : elle a un bon Château : elle étoit au Duc de Holstein.

**SLAESWICK**, sur le Golfe de Sles ; Capitale du Duché de Sleswick. C'est une Ville considérable & marchande, ci-devant au Duc de Holstein.

**TONNING**, Place forte, Port, ci-devant au Duc de Holstein.

**GOTTORP**, Château où résidoit le Duc de Holstein ; à qui on a donné le nom de *Gottorp*, du lieu de sa résidence. Il y avoit dans ce Château une riche Bibliothèque, & un Cabinet de curiosités, dont on a transporté la plus grande partie à Copenhague.

**FREDERICSBURG**, près de Tonning, Ville nouvelle, bâtie par Frédéric III. Elle est très forte, & sur la rivière d'Hyder.

**ESSENPORT**, Cette Ville est belle, & a un bon Port qui la rend commerçante : elle étoit au Duc de Holstein.

§. II. Des Isles de Danemarck, à l'orient de la Mer Baltique.

Ces Isles sont en un grand nombre ; les plus considérables sont celles de *Seland* & de *Fionie*.

L'Isle de *Seland* est fort peuplée. Elle a beaucoup de Lacs & de Bois, abonde en bestiaux, & est fertile en seigle.

**COPENHAGUE**, Capitale de tout le Danemarck, Archevêché, Université, Place forte. Cette Ville n'est pas fort grande, ni belle, mais riche & marchande ; elle a été beaucoup endommagée par un incendie qui la consuma presque entièrement.

ROYAUME DE DANEMARQUE. 49

diérement en 1718. Elle est divisée en deux parties, dont la principale est dans l'Isle de Seland, & l'autre dans celle d'Amack, qui en est si proche, qu'elles se communiquent par un pont levé. L'Arsenal, le Monnoie & la Bourfe sont dans la dernière. Son Port est un des meilleurs & des plus sûrs de l'Europe. L'autorité de son Archevêque s'étend dans tout le Royaume. Le Roi réside à Copenhague, où il a deux Palais. C'est la patrie de Thomas Bangius, docteur Critique, & de Nicolas Sténon. Ce dernier, après s'être distingué dans l'Anatomie, s'est consacré tout entier à la défense de la Religion Catholique qu'il avoit embrassée. Sacré Evêque de Tithopolis & Coadjuteur de Munster, il convertit en Allemagne beaucoup de Protestans par son zèle éclairé, & par sa vie vraiment apostolique. Il est mort en odeur de sainteté à la fin du dernier siècle.

KOEN, Port.

ROSKILD, Evêché, à l'Ouest de Copenhague. C'étoit autrefois la résidence des Rois, dont plusieurs y ont leurs tombeaux; elle est célèbre par la Paix conclue en 1658, entre la Suède & le Danemarck.

ELSENOR, Port, sur le Détroit du Sund, au Nord de Copenhague. Cette Ville a donné naissance à Isaac Pontanus, sçavant Historien, mort en 1640.

CROWNBOURGO. C'est un Château bâti en 1577, par Frédéric II, pour garder le passage du Sund, dont la largeur n'est que d'une petite lieue en cet endroit. Ce Détroit n'a de profondeur que vers l'Isle de Seland: il faut que les vaisseaux passent à la portée du Canon de Cronembourg, & payent le Péage. Charles Gustave, Roi de Suède, l'avoit pris en 1658; mais il fut rendu aux Danois.

L'Isle de Fionie est entre le Jutland & l'Isle de

Tome II.

C

90 GÉOGRAPHIE MODERNE:

Séland; c'est l'appanage du fils aîné du Roi. Elle est abondante en pâturages, en grains, en fruits & sur-tout en pommes, dont on fait de bon cidre. On transporte de cette île une grande quantité de cochons, & de chevaux fort estimés; il s'y trouve aussi beaucoup de bestiaux & de gibier.

*ODINSZ*, Capitale, Evêché, autrefois suffragant de Londres (en Suède).

*NIBOURG* \*, belle & forte Ville, Port. Les moindres vaisseaux qui passent par le Déroit du grand *Belt*, payent le péage à Nibourg.

*SCHWINSOURO* \*, petite-Ville.

Ausun, Ville marchande qui a un bon Port. Au Midi de l'île de Séland, on en trouve plusieurs petites. Les plus remarquables sont :

*Loland*,  
*NAXOW*, Capitale, petite Ville assez bien fortifiée.

*Falster*,  
*NIXORING*, Capitale, Port. Cette petite Ville a un Château pour sa défense.

*Bornholm*, vers l'Orient. Elle n'a que des Bourgs & des Châteaux.

---

CHAPITRE II

*De la Norvège.*

LA longitude de ce Royaume, qui s'étend le long de la Suède à l'Occident & au Nord, est pour sa partie Méridionale, depuis le vingt-troisième degré jusqu'au trentième; & pour sa partie Septentrionale, depuis le trentième jusqu'au cinquantième: sa latitude est depuis le cinquante-septième degré quarante-trois minutes, jusqu'au soixante-onzième trente minutes.

MODIENS:

le dard du Roi. Elle  
grains, en fruits &  
fait de bon cidre.  
grande quantité de  
timés; il s'y trouve  
gibier.

Autrefois suffra-

de Ville. Port. Les  
par le Détroit de  
Nilsbourg.

le.

à un bon Port.

à, on en trouve plu-

bles sont:

de Ville assez bien

. Cette petite Ville

e n'a que des Bourgs

## DE LA NORVÈGE. 31

Ce Pays tire son nom de sa situation au Nord de l'Europe: *Nord-weg* signifie le chemin du Nord. L'air y est très-froid. Les hautes montagnes couvertes de forêts dont il est plein, & son terroir rempli de cailloux & de sable, le rendent fort stérile. Son commerce consiste en fourrures, saïs, poix, résines, goodrons, mâts & autres bois propres à la construction des vaisseaux, & en poisson salé qu'on en transporte, particulièrement des espèces de morues sèches que les Habitans appellent *Stockvis* ou *Stoc-fack*, qui signifie *Poisson-béton*.

La Norvège avoit depuis long-temps ses Rois particuliers, lorsqu'en 1119, Marguerite, fille de Waldemar III, Roi de Danemarck, ayant épousé Aque, Roi de Norvège, cette Couronne fut unie à celle de Danemarck; elle l'a toujours été depuis. Il y avoit ci-devant un Viceroy, que le Roi de Danemarck y envoyoit, & qui résidoit à Christiania, Capitale du Royaume; mais depuis 1719, il a été remplacé par quatre Tribunaux supérieurs, pour les quatre Gouvernemens, dont le principal établi à Christiania, juge les appellations des trois autres.

Les Norvégiens sont fort grossiers, mais bons & robustes; leur Religion est la Luthérienne, comme celle des Danois.

La Rivière la plus considérable est le *Glamer*, vers le Midi.

On divise la Norvège en quatre Gouvernemens, du Midi au Nord. Ce sont ceux d'*Aggerhus*, de *Bergen*, de *Dronthem* & de *Wardhus*.

1. Le Gouvernement d'*Aggerhus*.

**CHRISTIANIA**, autrefois **ANSLO** ou **OSLO**, Capitale, *Evsché*, Port. Elle est le siège du Conseil souverain; son Port est assez commode & assez fréquenté. Son nom de *Christiania* lui vient du Roi Christian ou Christian IV, qui l'a fait rebâtir.

**AGGERHUS**, ancien Château qui a donné son

nom à ce Gouvernement, près Aulse, sur la mer de Danemarck.

FRIDRICHSMALL, *Place forte*, vers l'embouchure du Glamer, Charles XII, Roi de Suède, fut tué en 1718, pendant qu'il assiégeoit cette Ville.

2. Le Gouvernement de Berghen.

BURANEN, *Capitale, Evêché, Port*. C'est une ancienne Ville, autrefois *Asphaltique*, & la plus grande de la Norvège : elle a un Château très-fort. En 1716, trois mille maisons, c'est-à-dire, environ le tiers de la Ville, ont été consumées par un incendie. L'Eglise neuve & la Douane ont été les édifices qu'on a regrettés le plus, mais on les a rebâties. Le Port de Berghen est un des plus beaux & des plus fréquentés de l'Europe. Cette Ville a seule le droit de distribuer à toute la Norvège le bled qu'on y apporte des Pays étrangers, parceque le Pays n'en produit presque point.

Berghen a perdu il y a peu d'années un Evêque fameux, Erich Pontoppidan, qui a donné une excellente *Histoire Nouvelle de la Norvège*, dont la Traduction se trouve à la fin du Tome IV des *Voyages modernes*.

STAVANGER, *Evêché, Port*, au Sud de Berghen.

3. Le Gouvernement de Dronchem.

DRONHEIM, *Archevêché*, situé sur un Golfe qui forme un bon Port, est la seule Ville de ce Gouvernement.

4. Le Gouvernement de Wardhus, est le plus au Nord & le long de la Mer Glaciale : il contient le *Finnmark*, ou le *Laponie Norvégienne ou Danaïse*. C'est un Pays de montagnes, stérile & peu habité, à cause du froid extrême qui y règne. On y trouve des ours & des lièvres blancs, des renards noirs, & d'autres animaux dont les peaux sont fort estimées. Les Rivières abondent en poissons, & servent de retraite à quantité de loups & de castors.

DERNE.

elle, sur la mer de  
vers l'embou-  
Roi de Suède, fut  
ceci cette Ville.

ten.  
, Port. C'est une  
ville, & la plus  
Château très-fort.  
c'est-à-dire, envi-  
sées par un  
Donne ont été les  
mais on les a rebâ-  
les plus beaux & des  
cette Ville a fait le  
Norvège le bled qu'on  
parce que le Pays n'en

d'années un Evêque  
à donné une excel-  
Norvège, dont la  
de Tome IV des

au Sud de Berghen,  
chem.

sur un Golfe  
la seule Ville de ce

ardhus, est la plus au  
celle : il contient le  
Danoise.  
ville & peu habitée,  
régne. On y trouve  
des renards noirs, &  
a sont fort estimées.  
Laine, & servent de  
de castors.

## DE L'ISLANDE. 95

WARDHUS, à l'extrémité Orientale, Château  
bâti dans une île, pour faire payer les droits à ceux  
qui viennent d'Archangel de Russie.

WARDHUS, au Sud-Ouest de Wardhus.

Le long de la côte de Norvège, on trouve un  
grand nombre de petites îles, parmi lesquelles est  
celle de *Loffoden*, fameuse à cause du Gouffre de  
*Morsstrom*, qui en est proche. On dit que les vais-  
seaux s'y perdent dans un orage. Cette île  
est située au-delà du Cercle Polaire.

### CHAPITRE III.

*De l'Islande, & de quelques autres Isles de l'Océan  
qui dépendent autrefois de la Norvège.*

L'ISLANDE est située entre le soixante-quatrième  
& le soixante-septième degré de latitude Septen-  
trionale. Le premier Méridien passe par le milieu  
de cette île.

L'air y est très-froid, & le terrein fort stérile : il  
n'y vient que des bouleaux & des genévriers. La  
partie Méridionale de l'île est un peu moins sté-  
rile : elle a d'assez bons pâturages.

Les Islandois sont petits, mais forts & robustes,  
grands amateurs de la chasse & de la pêche ; ils se  
nourrissent de poisson sec. Ils le mangent crud, &  
ne font que le battre un peu. Ils sont paresseux,  
opiniâtres malgré leur extrême ignorance, passion-  
nés pour la danse & le jeu d'échecs, dans lequel ils  
ont été de tout temps très-habiles. Ils habitent sous  
terre, dans des espèces de tanières, & vivent très-  
long-temps, sans avoir jamais recours aux médica-  
mens ni aux Médecins. Leur principal trafic consiste  
en beurre, suif, soufre, cuir, poisons secs, &  
principalement en merluches qui y abondent.

Des Armateurs Norvégiens découvrirent cette Île dans le IX<sup>e</sup>. Siècle, & la nommèrent *Islande*, qui veut dire *Pays de glaces*. Les Rois de Norvège s'en rendirent maîtres dans le XIII<sup>e</sup>. Siècle; Les Habitans professent la Religion Luthérienne. Le Roi de Danemarck en titre a peine de quoi entretenir le Gouverneur, qui porte le titre de *Grand-Bailli*, & un autre Officier chargé du recouvrement des revenus Royaux. Le Gouverneur est juge suprême du civil & du criminel. Il y a de plus trois Baillis particuliers, & sous eux vingt-quatre Juges inférieurs. On y voit plusieurs montagnes, mais la plus haute & la plus remarquable est le mont *Hecle*, vers le Midi, qui a beaucoup de mines de soufre; il est couvert de neige, & jette des flammes par ses ouvertures. Les Islandois croyent qu'une partie des damnés est jetée dans les feux du mont *Hecle* pour y brûler, & que l'autre est condamnée à geler éternellement dans les glaces qui sont auprès de leur Île. Il se trouve près du mont *Hecle* deux fontaines, dont l'une est extrêmement froide, & l'autre toujours bouillante.

**SKALHOLT**, Capitale, vers le Midi, Evêché.

**BASTURUS**, à l'Occident de *Skalholt*, petite Forteresse où réside le Gouverneur de l'Île.

**HOLA**, au Nord, Evêché, Port.

**GILA**, au Nord-Ouest; petit Bourg au fond d'un Golfe de même nom.

Les Îles de *Féro*, qui sont entre l'Islande & les Îles de Schetland, appartiennent aussi au Roi de Danemarck; elles sont sous le Gouvernement de l'Islande. On en compte ordinairement douze; les principales sont, *Séromo*, *Ostro*, *Sando*. Le terroir ne produit que de l'avoine & quelques pâturages. Le principal commerce de leurs Habitans consiste en poissons secs. Ces Îles n'ont que des Villages & des Hamets.

Découvrirent cette  
 mèrent *Islande*,  
 Rois de Norwège  
 I<sup>e</sup>. Siècle. Les *Ha-*  
*thérienne*. Le Roi  
 le quel entretenait  
 de *Grand-Bailli*,  
 recouvrement des  
 est juge suprême  
 e plus *pis* Baillis  
 quatre Juges infé-  
 gnes, mais la plus  
 t le mont *Hecla*,  
 mines de soufre &  
 les fumées par les  
 qu'une partie des  
 a mont *Hecla* pour  
 minée à geler éter-  
 nat auprès de leur  
*Hecla* deux fontai-  
 nes froides. Le *Nord*  
 le *Midi*, *Evêché*.  
 le *Skalholt*, petite  
 or de l'île.  
 Bourg au fond d'un  
 entre l'Islande & les  
 ent aussi au Roi de  
 Gouvernement de  
 rement douze : les  
 , *Sando*. Le terroir  
 quelques pâturages.  
 Habitans consiste  
 que des Villages &

ROYAUME DE SUÈDE. 55

*Autres Possessions des Danois.*

Le Roi de Danemarck possède en Allemagne les  
 Comtés d'*Oldembourg*, & de *Delmenhorst*, & le  
 Duché de *Holstein* en grande partie ; quelques  
 Places en Afrique & en Asie ; savoir, *Christians-*  
*bourg*, dans la Guinée, & *Trangobar* sur la côte  
 de *Coromandel*, dans l'Inde ; enfin, deux petites  
 Îles en Amérique, qui sont *Sainte-Croix* & *Saint-*  
*Thomas*.

SECTION XII.

*De la Suède.*

LA Suède s'étend depuis le vingt-huitième degré  
 vingt minutes de longitude, jusqu'au quarante-neu-  
 vième ; & depuis le cinquante-cinquième vingt mi-  
 nutes de latitude, jusqu'au soixante-neuvième trente  
 minutes. Elle est bornée au Nord par la *Laponie*  
*Norvégienne*, à l'Orient par la *Russie*, au Midi par  
 le Golfe de *Finlande* & la *Mer Baltique*, & à l'Oc-  
 cident par la *Norwège*.

L'hiver y dure neuf mois ; l'été, quoiqu'assez  
 court, n'est pas moins incommodé par ses grandes  
 chaleurs, qui viennent tout-à-coup succéder au  
 froid. L'air néanmoins y est si sain, que plusieurs y  
 vivent jusqu'à cent ans & plus. Le terroir en est assez  
 fertile, mais les montagnes, les lacs & les forêts  
 en occupent plus de la moitié. Les troupeaux y sont  
 abondans, mais de petite espèce. On y trouve beau-  
 coup de renards, d'élans, d'hermines, & plusieurs  
 autres animaux, dont les peaux fournissent de très-  
 belles fourrures. Les aigles, les faucons & autres oi-  
 seaux de proie y sont fort communs. Le plus grand  
 commerce de la Suède consiste en cuivre, le mel-



leur de l'univers, en fer, en métaux précieux, en poix, résine & en fourrures. Le sel & le vin y manquent, & il y vient peu de bled.

Le Royaume de Suède a été électif jusqu'à Gustave I, qui fut élu en 1523; mais sous son règne les Suédois l'ont rendu héréditaire, même aux filles. La postérité masculine de ce Prince le posséda jusqu'à Gustave Adolphe tué dans une bataille en 1632. La Reine Christine sa fille unique, céda volontairement ses Etats en 1654, à Charles Gustave, Duc de Deux-Ponts, son cousin. A la mort de Charles XII, petit fils de Charles Gustave, ce Royaume passa à Ulrique-Eléonore, sœur de Charles XII, & femme du Landgrave de Hesse-Cassel. Cette Princesse ayant cédé la Couronne à son mari, il a été élu à condition de renoncer à tout droit héréditaire sur le Royaume. Adolphe Frédéric, Duc de Holstein-Gottorp, a été déclaré Prince successeur en 1743, & est monté sur le Trône en 1752. Gustave son fils lui a succédé en 1772.

Cet Etat est actuellement un mélange de Monarchie & d'Aristocratie, le Senat & les Etats généraux y ayant une grande autorité. Ces Etats sont composés des Députés de la Noblesse, du Clergé, des Marchands, des Payfans. La Noblesse y envoie les aînés des familles, le Clergé, deux Prêtres de chaque Communauté; les Villes, deux Marchands, & chaque Territoire deux Payfans. Ces Etats s'assemblent ordinairement de quatre ans en quatre ans. Le Chef de la Noblesse est le Maréchal de la Diète nommé par le Roi. L'Archevêque d'Upsal premier Métropolitain du Royaume, est à la tête du Clergé. Les Bourgeois sont présidés ordinairement par le Bourgmestre de Stockholm; les Payfans se choisissent un Président. Les quatre Ordres délibèrent à part sur les points proposés, & confèrent ensuite



## 78 GÉOGRAPHIE MODERNE

aux, & de quatre Conseillers, dont les deux Consillemens & les Docteurs, excepté celui de Secretaire, qui compte le premier à quatre. Sénateurs, au lieu que les autres n'en ont qu'un. Il y a peu d'Hôpitaux dans ce Royaume; ce qui est surprenant, vu l'inclination des Suédois à secourir les malheureux.

La Religion Lutherienne est la seule permise en Suède; on y trouve néanmoins des Calvinistes & quelques Catholiques.

Les Suédois sont bien faits, forts, & supportent les plus grandes fatigues; la Noblesse aime les voyages, & s'applique aux Belles-Lettres.

Cet Etat se divise en cinq principales parties; savoir le Suède propre; le Nordland ou la Mer Baltique; le Gothie, au Sud; la Lapponie Suédoise, au Nord; le Bohème, qui occupe des deux côtés les bords du Gatte auquel elle donne son nom; & le Helande, à l'Orient du Gatte de Bohème.

1. *De la Suède propre, ou Suède.*

Elle comprend deux Provinces; la Suède propre au Midi; & le Nordland ou les Nordalles, au Nord.

1. *La Suède propre.*

Elle se divise en cinq petites Provinces; savoir l'Uplande, la Sudermanie, la Nottie, la Westmanie, & le Werneland.

1. *L'Uplande.*

Stockholm, Capitale de toute la Suède, Port, à l'embouchure du Lac Malar, dans la Mer Baltique. C'est une grande Ville, et une pourpée, qui est bâtie sur plusieurs îles séparées par deux grands Fjords; on y trouve plusieurs maisons de Noblesse, mais on ne s'yjourne pas le pluspart, on vient seulement de la Ville pour de belles & vanneuses de colere; il y a plusieurs beaux collèges, tels que le Collège de la Noblesse, & celui du grand Chancelier. Cette Ville

ROYAUME DE SUÈDE. 77

est très-marchande, forte par sa situation, & défendue par une bonne Citadelle, où il y a plus de quatre cens pièces de canon. On y remarque une Tour, au haut de laquelle il y a trois couronnes de cuivre doré, qui représentent l'union des Royaumes de Suède, de Danemarck & de Norwège, faite sous la Reine Marguerite en 1395. Son Port, qui est très-grand & très-sûr, peut contenir mille vaisseaux; mais il est loin de la Mer, & son entrée est dangereuse, à cause des écueils & des bancs de sable qu'on y rencontre. Stockholm a une Académie des Sciences, érigée en 1739.

UPSAL, Archevêché, Université, au Nord, étoit autrefois la Capitale de la Suède. Son Archevêque est Primat du Royaume, & a droit de serrer le Roi; c'est dans cette Ville qu'ils sont couronnés. La Cathédrale est magnifique, & couverte de cuivre; on y voit les tombeaux de plusieurs Rois. La Ville est défendue par un fort Château bâti sur une colline escarpée. L'Université d'Upsal est la plus célèbre de la Suède. Elle est composée d'un Chancelier, qui est toujours grand Ministre de l'Etat; d'un Vice-Chancelier, qui est Archevêque; d'un Recteur tiré d'entre les Professeurs; qui sont au nombre d'environ vingt. On y compte près de sept ou huit cens étudiants. Le Roi en entretient cinquante. Dans chaque Diocèse, il y a un Collège pour faire étudier les enfans, jusqu'à ce qu'ils puissent aller aux Universités, qui sont, outre Upsal, Abo & Lunden. L'Université d'Upsal possède un manuscrit fort curieux. C'est une traduction des Evangiles en langue gothique, faite il y a près de douze siècles par Ulphilas, Evêque des Goths.

- 1. La Sudermanie.
- NICOMIA, Capitale, Port.
- STRONGNA, Evêché, sur le Lac Melen.
- TROJA, petite Ville maritime.

## GÉOGRAPHIE MODERNE.

### 1. La Norvège.

OSLON, Capitale.

### 2. La Westmanie.

WESTERAS ou AROSEN \*, Evêché, Capitale, près du Lac Møler.

ARSOGA, au Sud-Ouest de Westeras.

### 3. Le Wermeland.

CARLSTAD, sur le Lac Wenet, Capitale, est une ville bâtie par Charles IX, dans le dernier siècle. On y pêche beaucoup de saumon.

### 4. Le Nordland.

Il renferme six Provinces :

1. La *Dalcarlie*, arrosée par la Rivière de Dala. Cette Province a beaucoup de mines de fer & de cuivre. Elle n'a que des Bourgs & des Villages.

HEDMORA, sur la Dala, est le Bourg le plus remarquable.

FAHLUN ou COPPERBERG, au Nord d'Hédémora, autre Bourg qui tire son second nom de ses abondantes mines de cuivre. Les fumées noires & épaisées que produisent les forges des environs, sont si considérables, que lorsque le vent d'Ouest souffle, & les ramène sur Fahlun, on est souvent obligé d'y avoir des lumières en plein Midi.

2. La *Gefricie*, petit Pays, à l'Orient, sur le Golfe de Bothnie, est aussi considérable par ses mines de fer & de cuivre.

GEFLE ou GEVAL, Capitale, Port.

### 3. L'Helplingie.

HUDVIGSVÄL, Capitale, sur le Golfe de Bothnie.

### 4. La Middelpechie.

INDAL, près la Rivière de même nom.

SUNDVAL, vers le Golfe de Bothnie, Capitale.

### 5. La Jemptie.

REJUNDT \*.

ROYAUME DE SUÈDE 62

6. Le *Harndall*, au Nord-Ouest.  
UNDERSAKER \*.

§. II. De la Gothie.

La Gothie, ou le Gothland, se divise en trois Provinces; sçavoir, le *Vestrogothland* \*, ou la *Gothie Occidentale*; l'*Ostrogothland* \*, ou la *Gothie Orientale*; le *Sudgothland* \*, ou la *Gothie Méridionale*. Quelques-uns prétendent que les Goths, Ostrogoths & Visigoths viennent de ce Pays, mais tous les Auteurs n'en conviennent pas.

On joint à la Gothie, le *Territoire de Bahus*.

1. Le *Vestrogothland*.

Il a deux Provinces: le *Vestrogothland* propre \*, & la *Dalie*. On trouve dans le premier deux grands Lacs, le *Wener* & le *Water*. On rapporte trois choses assez singulières de ce dernier: 1.° Qu'il est si profond, qu'en quelques endroits il a trois cents brasses, quoique la Mer Baltique n'en ait que cinquante dans sa plus grande profondeur: 2.° Que les glaces se brisent quelquefois si subitement, qu'il devient navigable en une demi-heure de temps: 3.° Que la veille des tempêtes, ce Lac fait entendre un bruit horrible & continu, semblable à celui du tonnerre.

1. Le *Vestrogothland* propre.

GORNBOURG, Fort, Place forte, Capitale, sur le *Categat*; à l'embouchure du *Guthelba*. C'est une grande Ville, riche & peuplée, avec un beau Collège. On y a établi depuis 1732, une Compagnie des Indes Orientales. C'est la patrie de Jean Anderson, Bourguemestre en chef de Mambourg, de l'Académie Impériale, & Auteur de plusieurs excellens Ouvrages; entre autres d'une *Histoire Naturelle de l'Islande, du Groenland, & des autres Pays du Nord*.

**32 GÉOGRAPHIE MODERNE.**

**SCARA, Evêché,** au Midi du Lac Wener.

1. *La Dalie.*

**DALBORG,** Capitale, sur le Lac Wener.

**WENERBOURG, Place forte,** sur le même Lac.

1. *L'Ostrogothland.*

Il a deux Provinces, l'*Ostrogothland* propre,  
et le *Smaland.*

1. *L'Ostrogothland* propre.

**NORRÖPING, Capitale,** Ville forte, bien bâtie  
& marchande, sur un Golfe de la Mer Baltique.

**LINDÖPING, Evêché,** au Sud-Ouest.

**STRÖMBOGO, Port,** sur la Mer Baltique.

1. *Le Smaland.*

**CALMAR, Port,** sur la Mer Baltique. C'est une  
des meilleures & des plus fortes Villes de Suède :  
elle est partagée en vieille Ville & Ville nouvelle.  
La vieille Ville est fameuse par la Constitution de la  
Reine Marguerite, en 1397, pour l'union des trois  
Royaumes du Nord. Cette Constitution fut abrogée  
quelque temps après la mort de cette Reine. Le  
Royaume de Suède, après avoir été uni & séparé  
plusieurs fois de ceux de Danemarck & de Nor-  
wège, fut enfin séparé pour toujours de ces deux  
derniers, sous Gustave I, élu en 1523.

**WEXIÖ, Evêché,** petite Ville fort peuplée.

1. *Le Sudgothland.*

Il a trois Provinces, le *Halland*, le *Sconen* et  
le *Bleking*.

1. *Le Halland.*

**HALMSTAD, Capitale,** sur le Catgat.

**WARBERG,** Ville marchande, avec un bon  
Port & un Château qui en défend l'entrée.

1. *Le Schonen* ou le *Skanie.* Ce Pays situé au Midi  
de la Suède, est le plus agréable & le meilleur de  
ce Royaume : il appartenait autrefois au Roi de

ROYAUME DE SUÈDE. 63

Danemarck, Frédéric III fut forcé de le céder à la Suède en 1658, par le Traité de Roschild.

LUNDEN, Evêché, Université, Ville autrefois célèbre. Elle avoit ci-devant un Archevêque, de qui dépendoient les sept Evêques de Danemarck, lorsque le Schonen n'étoit pas à la Suède. Lunden a souffert beaucoup des guerres; elle doit le peu de splendeur qu'elle conserve, à son Université, qui fut fondée en 1668 par Charles XI.

CHRISTIANSTAD, au Nord-Est de Lunden. Le Roi Christian IV. la fit bâtir en 1614. Elle a une Eglise magnifique & de beaux Ports. Son Port est à quatre lieues de la Ville.

LANDSCRON \*, Port, Place forte, sur le Sund.

1. Le Bleking.

CHRISTIANOPOL, Port, Place forte, Ville bâtie par Christian IV, Roi de Danemarck.

CARLSRON, sur la Mer Baltique, Ville forte & peuplée, construite en 1679, par Charles XI, Roi de Suède. Elle a un Port défendu par deux tours. C'est dans cette Ville que sont les Arsenaux de la Marine.

Le Territoire de Bohus ou Bahus.

Ce Pays est à l'Occident de la Dalie & du Westrogothland. C'étoit autrefois un des Gouvernemens de la Norvège; les Danois ont été obligés de le céder à la Suède en 1658.

BANUS ou BONUS, Capitale, Ville forte, défendue par un bon Château. Elle est située sur la Rivière de Gotheha, qui sort du Lac Wener.

MALSTRAND \*, Ville forte, bâtie sur un rocher & dans une Isle. Les Danois la prirent en 1678, mais ils la rendirent à la Suède l'année suivante, par le Traité de Fontainebleau.

S. III. La Laponie.

Elle est située depuis le soixante-cinquième jus



#### 34 GÉOGRAPHIE MODERNE.

qu'au-delà du soixante-dixième degré de latitude septentrionale; c'est-à-dire, dans la Zone froide; ce qui rend le Pays peu habité & stérile, à l'exception de quelques pâturages assez bons qu'il produit, en certains endroits. Sa situation au-delà du Cercle Polaire, est cause qu'il y a un jour continué de plusieurs mois, & une nuit de la même durée. Le froid y est excessif, & quelquefois les chaleurs y sont grandes, ce qui vient de la longue durée du soleil sur l'hémisphère. On y trouve une quantité prodigieuse de bêtes sauvages, de poissons & de gibier. La Providence y a fait naître un animal semblable au cerf, quoique plus petit; on le nomme *Kenne*; il est insatiable à la course, très-aisé à nourrir, & d'une docilité admirable. Les Lapons s'en servent pour leurs voyages; ils en mangent la chair, & se couvrent de sa peau.

Les Lapons sont de fort petite taille; ils n'ont pour l'ordinaire que quatre pieds & demi de haut; ils sont extrêmement laids, sauvages, grossiers, colères, paresseux. La plupart sont Chrétiens; mais ou Luthériens, ou Schismatiques Grecs, suivant la Religion des Maîtres à qui ils obéissent. Leurs occupations ordinaires sont la chasse & la pêche. Ils réduisent en poudre des poissons secs, & en font une espèce de pâte, qui leur tient lieu de pain. Ils aiment passionnément l'eau-de-vie & le tabac; ils vivent très-long-temps, & meurent souvent plus de vieillesse que de maladie. L'attachement qu'ils ont à leur Pays est tel, qu'on en a vu mourir de chagrin, parcequ'ils avoient perdu l'espérance d'y retourner.

On ne connoît guères de lieux dans la Laponie auxquels on puisse donner le nom de Ville. Les Lapons changent souvent de demeure; ce qui ne leur est pas difficile, leurs maisons étant faites de bois & couvertes de peaux. Le Roi de Suède a dé-

dégré de latitude  
 la Zone froide ;  
 stérile , à l'excepti-  
 on qu'il produit ,  
 au-delà du Cercle  
 jour continué de  
 la même durée. Le  
 soleil les chaleurs y  
 la longue durée du  
 une quantité pro-  
 portionnée de gibier.  
 animal semblable au  
 nomme *Renne* ; il  
 vaillé à nourrir , &  
 après s'en servent  
 tant la chair , & se  
 de taille ; ils n'ont  
 & demi de haut ;  
 ags , grossiers , co-  
 Chrétiens ; mais  
 Grecs , suivant la  
 bâissent. Leurs oc-  
 & la pêche. Ils  
 us secs , & en font  
 et lieu de pain. Ils  
 le & le tabac ; ils  
 ont souvent plus de  
 chement qu'ils ont  
 va mourir de cha-  
 l'espérance d'y re-

u dans la Laponie  
 nom de Ville. Les  
 meure ; ce qui ne  
 ont étant faites de  
 loi de Suède a dé-

ROYAUME DE SUÈDE. 69

fruits aux Lapons Suédois de transporter ainsi leurs  
 demeures.

On divise la Laponie en trois parties : la *Lap-  
 onie Norvégienne*, la *Suédaise* & la *Russienne*.  
 Nous avons parlé de la Norvégienne dans l'Article  
 du Danemarck. Nous traiterons de la troisième à  
 l'Article de la Russie ; nous nous contenterons de  
 décrire ici la seconde.

*La Laponie Suédaise.*

Elle se divise en six *Marches* ou Préfectures , qui  
 portent le nom de quelque Rivière considérable qui  
 y passe ; les voici , du Midi au Septentrion.

1. *Afsto-Lap-March*. Elle est située au Nord de  
 l'Angermanie.

*ASNA*, Bourg qui se trouve au milieu de cette  
 Préfecture / la plus petite de toutes.

2. *Ume-Lap-March*, c'est-à-dire , Préfecture des  
 Lapons , qui habitent aux environs de la Rivière  
 d'*Ume*, & ainsi des suivantes.

3. *Pite-Lap-March*.

4. *Lule-Lap-March*. On trouve dans ces deux  
 Préfectures des mines d'argent & de plomb.

5. *Torne-Lap-March*. Cette Préfecture a des mi-  
 nes de fer , & deux mines de cuivre découvertes en  
 1674 & 1677.

6. *Kimi-Lap-March*.

§. IV. *La Bothnie.*

On appelle *Bothnie*, toutes les côtes baignées  
 au Nord , à l'Occident & à l'Orient , par la partie la  
 plus Septentrionale de la Mer Baltique ; laquelle  
 forme le Golfe qu'on nomme *Golfe de Bothnie*. Com-  
 me il s'avance droit au Nord , il partage naturelle-  
 ment la Bothnie en deux parties ; la *Nordre-Both-  
 nie* ; ou *Bothnie Occidentale* ; & l'*Ostre-Bothnie* ,  
 ou *Bothnie Orientale*.

66 GÉOGRAPHIE MODERNE.

1. La *Bohnie Occidentale*.

Elle comprend l'*Angermanie*, au Midi, & la *Westro-Bohnie*, au Nord.

1. L'*Angermanie*.

HERNOISAND, Capitale, petite Ville sur la Mer.

2. La *Westro-Bohnie*.

TORNO, Capitale, Port, à l'embouchure de la Rivière de même nom, au fond du Golfe de Bohnie. C'est près de cette Ville que quelques-uns de Messieurs de l'Académie des Sciences de Paris, nommés par le Roi, ont fait en 1736, leurs observations pour déterminer la figure de la Terre. Il en résulte, aussi-bien que de celles d'autres Académiciens envoyés vers l'Équateur dans le même dessein, & dans le même temps, que la Terre n'est pas parfaitement ronde, mais un peu aplatie vers les Pôles.

Le long du Golfe, on trouve de Nord au Midi, les quatre Bourgs suivans.

CALIX, LULHA, PRYMA, UMSA.

Ces Bourgs sont à l'embouchure des Rivières de même nom, qui viennent de la Laponie.

2. La *Bohnie Orientale*.

Elle se partage en deux parties, l'*Osro-Bohnie*, le long de la Mer, & la *Cajanie*, à l'Orient.

1. L'*Osro-Bohnie*.

KIMI, à l'Orient de Torno, près l'embouchure d'une Rivière de même nom.

ULABOURG, au Midi de Kimi, sur le Golfe.

BRANSTAD, WASA & CHRISTIANSTAD, se trouvent aussi sur le Golfe, du Nord au Midi.

2. La *Cajanie*, à l'Orient.

CAJANEBORG, Capitale, Place forte, sur le Lac d'ULS.

3. V. La *Finlande*.

Ce Pays situé au Midi de la Bohnie, entre le

ROYAUME DE SUÈDE. 67

Golfe de Bothnie & celui de Finlande, est stérile, entrecoupé de marais, de lacs, de bois & de déserts; aussi n'est-il peuplé que vers les côtes. Ses Habitans sont robustes, laborieux & endurcis à toutes les injures de l'air. Ils ont une langue particulière. Les Russiens se sont emparés de la Finlande en différents temps; mais ils l'ont rendue en grande partie au Roi de Suède.

Elle comprend cinq Provinces; la *Finlande* propre au Sud-Ouest; le *Nyland*, au Sud; la *Tavastie*, dans le milieu; enfin, à l'Orient le *Savolax* & la *Carlie*, que la Suède partage avec la Russie.

1. La *Finlande* propre est située au sud-Ouest, entre les deux Golfs. Le terroir est assez fertile en grains. On y trouve quelques mines de fer & de cuivre.

**ASO**, *Evêché, Capitale, Université, Port*. C'est une grande Ville, à l'embouchure d'une Rivière nommée *Awasjoki*. Son Université a été fondée par la Reine Christine en 1640.

**BORNSBORO** ou **BORNO**, petite Ville, au Midi, sur le Golfe de Bothnie.

2. Le *Nyland*.

**RAISIOURA**, *Capitale, Port*, sur le Golfe de Finlande.

**HELSINGFOR**, *Port*, sur le même Golfe.

**BORO**, au Nord-Ouest.

3. La *Tavastie* est entrecoupée de Lacs, dont le plus grand se nomme *Pajane*.

**TAVASTIUS**, *Capitale*. C'est une Place assez forte; bâtie dans des marais.

4. Le *Savolax*. Ce Pays est plein de marais, de lacs, de bois & de déserts. On n'y trouve que de méchants villages. Le lieu le plus remarquable de cette Province étoit *Nyssa*, mais il a été cédé à la Russie.

5. La *Carlie* est partagée entre le Roi de Suède & l'Empereur de Russie. Le premier possède la partie

ODERNE:

lents.

, au Midi, & la

re Ville sur la Mer.

embouchure de la

du Golfe de Both-

de quelques-uns de

sciences de Paris,

1736, leurs obser-

de la Terre. Il en

s d'autres Acadé-

r dans le même

po, que la Terre

ais un peu oppriée

de Nord du Midi,

USA.

re des Rivières de

Laponie.

sak.

; l'Ofre-Bachies

à l'Orient.

près l'embouchure

, sur le Golfe.

STIANESTAD, &

lord au Midi.

s forte, sur le Lac

v.

Bothnie, entre le

68 GÉOGRAPHIE MODERNE.

Occidentale, & le second la partie Orientale. La Paix faite en 1744, entre la Russie & la Suède, a fixé les limites de la Carélie à la Rivière de *Kimmen*, qui tombe au milieu du Golfe de Finlande.

*KIMMENROARD* est le lieu principal de la Carélie Suédoise.

Il y a plusieurs Isles qui dépendent de la Suède ; les plus remarquables sont celles d'*Aland*, de *Gothland* & de *Oeland*. Elles sont dans la Mer Baltique : la première entre la Finlande & la Suède propre, les deux autres près de l'*Ostrogothland*.

L'Isle d'*Aland* n'a que des Villages, & le Château de *Kapellhorn*.

*VISBY* est la Capitale de l'Isle de *Gothland*. C'étoit une Ville autrefois très-riche & très-commerçante, que la Mer a beaucoup endommagée.

L'Isle d'*Oeland* est longue & étroite, mais très-ferme ; elle est séparée de la Terre-ferme par le Déroit de *Calmar*.

*BORCKOLM* ? Capitale, petite Ville qui a un bon Château pour sa défense.

*ORTENAR* ? Ville médiocre, qui a un Château fort.

*Autres Possessions de la Suède.*

Le Roi de Suède possède encore en Allemagne, la Ville de *Vismar*, en Basse Saxe ; & dans la Haute, la Principauté de *Rügen*, avec la *Poméranie Occidentale*, ou *Cüstrin* qui en est voisine. Il avoit ci-devant le Territoire de *Serin*, qui étoit la Capitale de cette partie de la Poméranie, aussi-bien que les Villes & Souverainetés de *Ferden* & de *Brême*, qui sont aussi en Allemagne. Enfin la Suède n'a plus l'*Ingrie* & la *Livonie*, Provinces voisines de la Finlande ; qu'elle a possédées pendant environ cent ans, & que la Russie lui a enlevées entre 1702 & 1710.

## SECTION XIII.

*De la Grande Russie.*

LA Russie, qui faisoit anciennement partie de la Sarmatie, est le plus grand de tous les Etats de l'Europe; nous lui donnons ci devant le nom de *Moscovie*, parceque ses Souverains résidoient à *Moscou*. On marquera ci-après son étendue & ses bornes. Il suffit d'observer ici, qu'elle se divise en *Européenne & Asiatique*. L'air est extrêmement froid, dans les parties Septentrionales; & l'on y voit des neiges & des glaces les trois quarts de l'année. Cependant les chaleurs de l'été y sont quelquefois extraordinaires durant six semaines. Les plaines sont entrecoupées de Marais, de Lacs & de vastes Forêts vers le Nord. Cette partie de la Russie ne produit que de l'orge; mais il y vient quantité de racines bonnes à manger, des groseillers, des fraisières & des framboisiers sauvages. Celle qui s'étend de puis le 40 jusqu'au 57 degré, est plus tempérée & plus peuplée. Elle a des chèvres, des moutons, des chevaux & d'assez bon bled. Vers la Pologne le Pays est plus peuplé & plus fertile: il s'y trouve du bled en abondance, & on y fait la récolte deux mois après avoir semé. La Russie ne produit pas de vin, excepté en Asie, vers Astracan, & aux environs du Don; ce vin est aussi bon que les meilleurs d'Allemagne, selon les Auteurs bien instruits. Si ce Pays est peu fertile en vins, il produit en récompense beaucoup de lin. On y trouve une très-grande quantité de miel, même dans les forêts; des bêtes sauvages & du gibier. Les Lacs fournissent beaucoup de poissons. Les ours, les élans, les rennes, les renards, les hermines même & les martes sibeline.

y sont communes. Les marchandises qu'on tire de ce Pays, outre les peaux des animaux dont nous venons de parler, sont des cuirs de bœufs ou de vaches, appelés communément *Cuir de Roussi*; des mâts pour les vaisseaux, qu'on présente à ceux de Norvège; du lin, du chanvre, du talc, du suif, du goudron, de la cire, du miel, de la poix, de la résine, du savon & du poisson salé.

La Russie fut autrefois divisée en plusieurs Seigneuries, qui réunies dans la suite, ont formé ce grand Empire tel que nous le voyons maintenant. Volodimir, qui demouroit à Kiew & qu'on regarde comme le premier Grand Duc de cette Nation, épousa en 987 Anne, sœur de Constantin & de Basile Porphyrogète, Empereur des Grecs. Vers 1330, Daniel Alexandrovitch transféra le siège de ses États à Moscou, & depuis ce temps la Nation fut appelée par les Etrangers, *Moscovites*. Basile, fils de Basilde, Duc de Russie, est le premier, dit-on, qui ait pris le titre de *Csar* (\*) vers l'an 1498, après avoir secouru le Jong des Tartares, auxquels les Russes avoient été assujettis pendant plus de trois cent ans. Comme ils sont naturellement ennemis de tous les Etrangers, ils chassèrent en 1633 Ladislas, Prince de Pologne, qu'ils avoient fait Grand Duc de Russie, & ils eurent un Russe, nommé Michel Pédérovitch, Alexis son fils laissa trois enfans; Théodore, Paul, & mourut sans postérité: les deux autres, Jean & Pierre, régnèrent conjointement, jusqu'à ce que Jean étant mort en 1696, Pierre resta seul sur le Trône. C'est le fameux *Csar* connu sous le nom de *Pierre le Grand*, qui est mort au commencement de 1725. Le Chef de ce grand Etat porte, depuis 1721, le titre d'Empereur de toutes les Russes. Il a un pouvoir absolu & des-

(\*) Le mot *Csar*, en Langue Schivonne, signifie Roi.

GRANDE RUSSIE 71

politique sur les sujets. Les filles peuvent succéder à la Couronne. L'Impératrice Elisabeth, fille de Pierre le Grand, est morte le 5 Janvier 1762, après avoir régné paisiblement pendant vingt ans. Pierre III, Duc de Holstein-Gottorp, qu'elle s'étoit désigné pour successeur, dès 1743, lui a succédé. Mais ce Prince a régné peu de temps, ayant été détrôné le 9 Juillet suivant, & renfermé à Pétershof; où il n'a survécu que quelques jours à sa disgrâce. Sophie-Auguste d'Anhalt-Zerbst, sa femme, est montée à sa place sur le trône, & a été couronnée le 3 Octobre suivant, sous le nom de Catherine-Alexiowna II. Paul Petrowitz, son fils, a été déclaré successeur à l'Empire, en même-temps que la Princesse sa mère a été reconnue Impératrice de toutes les Russies.

Le Souverain de Russie jouit d'un grand revenu. Outre les taxes imposées sur le peuple, qui montent à plus de quinze millions de notre monnaie, il tire de grandes sommes des Cabarets qu'il tient par toute l'étendue de son Empire, aussi-bien que de la vente du tabac, des salines qui lui appartiennent, routes en propre, & des marchandises qui viennent de la Chine & de la Sibérie. Ces dernières consistent principalement en pelleteries fort estimées, comme martres, zibelines, hermines & autres fourrures.

Les Russes sont de moyenne taille, forts & robustes; ils sont assez bons soldats quand ils sont bien formés. Ils ne manquent point d'esprit; mais ils sont paresseux, & attachés avec passion le vin & l'eau-de-vie. Leur honneur est fort servile; & ils s'imaginent que leur Prince en fait plus que tous les autres ensemble.

Ce qui a contribué à tenir les Russes dans une dépendance si absolue, a été la défense de voyager sans permis de mort, & l'ignorance crasse dans laquelle ils ont toujours vécu: n'y ayant eu dans cet Etat pendant fort long-temps, ni Collèges, ni Uni-



vertus ; mais seulement des Ecoles pour apprendre à lire & à écrire. Les choses ont bien changé de face sous l'Empereur Pierre le Grand : il a établi des Collèges & des Académies pour les Sciences & les Arts. Il a eu sur-tout à cœur de mettre la Marine sur un bon pied. C'est pour cela qu'il a fait des voyages dans presque tous les Etats de l'Europe.

Ce Prince a encore fait d'autres changemens très-importans dans l'Etat. Il a défendu d'entrer dans les Couvens avant l'âge de 30 ans. Les Russes, par superstition, s'y jetoient en foule dès leur jeunesse. Il a aboli les grandes barbes & les longues robes : il a ordonné que ses sujets ne s'appelleroient plus ses esclaves. Les Russes commencent leur année au premier de Septembre, & se servoient de l'Ere des Grecs de Constantinople, de qui ils ont reçu la foi, & qui comptent par les années du Monde, croyant que Jesus-Christ est venu l'an 5508. selon une supputation tirée des Septante.

La Religion des Russes est la Chrétienne. Ces Peuples prétendent que la Foi leur a été annoncée par l'Apôtre S. André ; & ils comptent à ce sujet plusieurs fables ridicules ; mais selon M. Fleury, (*Histoire Ecclésiastique, Tome XI, Liv. 32*) ce ne fut qu'au IX<sup>e</sup> siècle, sous l'Empereur Basile, (en 971,) que la foi fut prêchée aux Russes par un Archevêque que le Patriarche Ignace y envoya. Plusieurs de cette Nation furent baptisés alors. Cependant on ne met la conversion entière de ce Peuple que dans le siècle suivant, sous Volodimir. Ce Prince ayant épousé Anne, sœur des Empereurs Grecs Constantin & Basile, embrassa le Christianisme par les exhortations de sa femme, & reçut le Baptême en 987. Nicolas Chrisoberge, Patriarche de Constantinople, lui envoya un Archevêque, qui sacra un Métropolitain pour la Ville de Kiovie, ou Kiov, où résidoit Volodimir, & plusieurs Evêques pour

pour les Villes voisines. Comme les Russes dépendoient du Patriarche de Constantinople, ils ont suivi son schisme, mais assez tard, comme il paroît par leur Histoire. Ils commencèrent à avoir un Patriarche en 1588. Il résidoit à Moscow; & ayant été élu par le Clergé, il étoit confirmé par le Patriarche de Constantinople. Mais ensuite, quoiqu'il fût toujours dans la communion de ce Patriarche, il ne dépendit plus de lui, & il fut choisi par les Evêques, & confirmé par le Czar. Comme il n'étoit pas moins absolu pour le spirituel que son Souverain pour le temporel, Pierre le Grand a supprimé cette dignité. Maintenant les affaires Ecclesiastiques se traitent en Russie, & se jugent en dernier ressort, dans un Synode perpétuel, composé de plusieurs Archevêques & Evêques. Les Russes souffrent plus volontiers les Protestans que les Catholiques, qui ont néanmoins plusieurs Eglises en Russie, une entr'autres à Moscow, une autre à Saint-Petersbourg, &c. Ils sont fort dévots aux Images des Saints, & surtout à celle de S. Nicolas, qu'ils regardent comme leur Patron. Chaque particulier place l'image du Saint auquel il a dévotion à l'endroit où il se met ordinairement à l'Eglise, & a seul le droit de lui adresser ses prières.

L'Office divin se fait en Sclavon, qui étoit autrefois la langue vulgaire du Pays; celle qui y est en usage à présent, en est un idiome. La Messe est, comme chez les Grecs, celle qu'on nomme de S. Basile ou de S. Chrysostôme. On n'en dit qu'une dans chaque Eglise; sur les neuf heures du matin. Leur Breviaire consiste en une espèce de Vêpres, de Matines & d'Office de Midi. Il se chante comme parmi nous à l'Eglise, ou se dit en particulier. Leurs ornemens, leurs cérémonies, leur discipline, & même leur créance sont semblables à celles de l'Eglise Grecque. On y peche rarement; & on y

regarde les Sermons comme des sources d'hérésies ; mais on lit les Homélies des Pères, traduites en langue du Pays, & les Vies des saints.

Les principales Rivières de la Russie sont :

Le *Wolga* (anciennement *Rha* & *Atel*), qui prend sa source dans la Province de Wolki-Louki ou de Rzewa ; traverse la Russie d'Europe d'Occident en Orient, passe à Twer, à Uglits, à Iérosslaw, reçoit l'Oka près Nianai-Nowogorod, arrose la Province de Kasan qui est de la Russie d'Asie ; reçoit le *Kama* au-dessous de cette Ville, coule de-là vers le Midi, reçoit le *Sama*, & se jette dans la Mer Caspienne, au-dessous d'Astracan, après un cours de plus de cinq cens lieues.

Le *Dniéper* & la *Dunai*, dont nous avons parlé à l'Article de la Pologne, Tom. I, pag. 640 & 679.

Le *Don*, autrefois *Tanaïs*, qui prend sa source à 21 lieues au Sud de Moscou, près du Lac *Iwan* ; coule en faisant un grand circuit du Nord au Sud, & va se jeter dans la Mer d'Azof, autrefois les *Fusus Méridies*. Cette Mer communique à la Mer Noire, par le Drot de Caffa, appelé anciennement le Bosphore Cimmérien.

La *Dvina*. Cette Rivière se forme du concours des Rivières de *Sakana* & de *Jouy*, qui s'unissent à Oustoug ; d'où elle tire son nom de *Dvina*, qui signifie Double ou les deux. Elle coule ensuite vers le Nord-Ouest, & se jette dans la Mer Blanche à Archangel.

Le Czar Pierre le Grand a fait faire en Russie trois grands Canaux. Le premier, & le plus grand, commence vis-à-vis la Forteresse de Sioutelbourg, à l'embouchure de la Rivière de *Néva*, & s'étend de-là à l'Orient jusqu'à la Rivière de *Wolchova*, près de la Ville de *Nova-La-ïoga*. Il a de long cent verstes, qui sont vingt lieues de France.

Le second Canal commence à la Rivière de

MODERNE.

les sources d'hérédité ;  
Pères, traduites en  
Saints.

la Russie sont :  
Ria de Aiel), qui  
de Weliki-Louki  
d'Europe d'Oech-  
Uglitz, A Iérosslaw,  
ogorod ; arrive à  
la Russie d'Asie,  
cette Ville, coule  
dans, & se jette dans  
l'Asracan, après un

et nous avons parlé à  
pag. 649 & 650.

qui prend sa source  
près du Lac Iwan ;  
au Nord au Sud,  
d'Asof, autrefois les  
communique à la Mer

fa, appelé ancien-  
forme du concours  
seul, qui s'unissent à  
nom de Dniep, qui  
le coule ensuite vers

de la Mer Blanche à  
fait faire ce Russie  
de la plus grand,  
de Stenelbourg, à  
, & s'étend de là à

Wolchova, près de  
de long cent versées,  
ce à la Rivière de

GRANDE RUSSIE. 75

*Twerfa*, qui tombe dans le Volga près de *Twer*. Il joint la *Twerfa* avec l'*Emsta* ou le *Msta*, qui se décharge dans le Lac *Imen*, d'où sort la *Wolchova*, qui communique avec l'autre Canal. Par le moyen de ces deux Canaux on peut voyager aujourd'hui par eau, depuis *Petersbourg* jusqu'à la Mer Caspienne; mais le voyage est de deux ans, parce qu'on va contre le courant de l'eau, & qu'on est obligé d'attendre dans le second Canal que les Rivières soient enflées, & puissent fournir assez d'eau pour les écluses.

Le troisième Canal commence près la source du Volga, aux environs de la Ville de *Raéva*. Il s'étend jusqu'à la Rivière de *Mosca*, & forme une communication entre *Petersbourg* & *Moscow*. On ne fait plus usage de ce Canal.

Les plus grands Lacs qu'on trouve en Russie sont ceux de *Ladoga*, d'*Onega*, de *Cycko* ou *Paisus*, d'*Imen*, & celui de *Billa-Ozero*, c'est-à-dire, *Lac Blanc*, qui n'est pas bien loin des deux premiers.

Le Volga peut servir à diviser la Russie Européenne en deux parties : la *Séptentrionale*, & la *Méridionale*, qui renferment chacune six Gouvernements. Nous suivons cette division qui est facile, du nouvel *Atlas Russe*; & nous y rapporterons, par rapport à l'Histoire, les noms des anciennes Provinces qui étoient autrefois la plupart autant de Duchés particuliers, qui prenoient le nom de leur Capitale, comme le portent encore aujourd'hui les Gouverneurs de ce vaste Etat. Mais avant que de les décrire, nous croyons devoir donner une idée de toute l'étendue du vaste Empire de Russie. Il confine du côté de l'Europe à la Suède, à la Pologne, à la Turquie d'Europe & à la petite Tartarie; du côté de l'Asie; il est borné par la Circassie, située entre la Mer Noire & la Mer Caspienne; par la Tartarie indépendante & par la Tartarie Chinoise.

Il est au Nord borné par la Mer Glaciale, & par le Nord-Est de l'Asie, à portée de l'Amérique, où les Russes ont fait de nouvelles Découvertes à l'Ouest du Canada. La Russie Asiatique est plus étendue que l'Européenne, mais elle n'est pas aussi peuplée. Les Russes envoient dans cette des Colonies de l'Europe, pour former de nouvelles habitations dans l'Asie Septentrionale.

Tout cet Empire est aujourd'hui partagé en seize Gouvernemens. On en trouve

Six dans la partie Septentrionale : ce sont ceux de *Saint-Petersbourg*, de *Wibourg*, de *Revel*, de *Riga*, de la *grande Novogorod*, & d'*Archangel*.

Six dans la partie Méridionale : les Gouvernemens de *Moscou*, de *Smolensko*, de *Kiew*, de *Bielgorod*, de *Woroniz*, & de *Nizni-Novogorod*.

Quatre en Asie : les Gouvernemens de *Kasan*, d'*Orenbourg*, d'*Astracan*, & de *Tobolsk* ou *Sibirie*. Nous ne parlerons de ceux-ci qu'en traitant de l'Asie, & de la grande Tartarie, où ils sont compris.

#### CHAPITRE PREMIER.

Des six Gouvernemens de la partie Septentrionale de la Russie Européenne.

Les quatre premiers Gouvernemens dont nous allons parler, ne sont pas fort étendus ; mais ils sont très-importans pour la Russie. Ce sont des Pays frontiers de la Suède & de la Pologne, à qui ils ont appartenu autrefois.

Le Gouvernemens de *Saint-Petersbourg*.

Il contient trois Provinces : l'*Ingrie* ou *Ingermanie*, la *Méranie* ou l'*Estonie Originale*, la *Carélie Orientale*.

MODERNE.

ter Glaciale, & par  
de l'Amérique, où  
découvertes à l'Ouest  
ne est plus étendue  
est pas aussi peuplée.  
es Colonies de l'Eu-  
es habitations dans

qui partagés en seize

ale : ce sont ceux de

de Revel, de Ri-

de Archangel.

les Gouvernemens

de Kiow, de Biel-

meins-Novogorod.

mens de Kasan,

de Tobolsk ou Si-

ceux-ci qu'en tral-

Saratie, où ils font

B M I E R.

partie Septentrionale

peuple.

emens dont nous al-

endons ; mais ils font

le tout des Pays fron-

logne, à qui ils ont

Saint-Peterbourg.

l'Asie ou Ingu-

Originale, la Caré-

GRANDE RUSSIE. 77

1. L'Inguie. Elle est entre le Golfe de Finlande, la Livonie & le Lac Ladoga. Ce Pays est très-fertile en bled, & abonde en poisson & en gibier ; l'on y fait tous les ans une chasse considérable d'élan, lorsqu'ils passent de la Russie dans la Carélie, & lorsqu'ils s'en retournent en Russie. Le Roi de Suède ayant conquis cette Province sur les Russes, en 1617, elle lui étoit demeurée par le Traité conclu l'année suivante à Stockholm ; mais les Russes l'ont reprise en 1702, & elle leur a été assurée par divers Traités.

SAINTE-PÉTERSBOURG, Archevêché, est la Capitale, ainsi que de tout l'Empire, aussi-bien que Moscou. Le Czar Pierre le Grand commença à la faire bâtir en 1703 ; & il lui donna le nom de Saint-Peterbourg, en l'honneur de l'Apôtre S. Pierre. Cette Ville est dans plusieurs Isles, à l'embouchure de la Néva, Rivière qui sort du Lac Ladoga, & se décharge dans le Golfe de Finlande. Elle est grande, belle & fort peuplée. Les Empereurs de Russie y résident ordinairement, & ils y ont deux Palais magnifiques. Elle a une Citadelle, une Académie Impériale, & un Hôtel de Cadets. Les Arts & les Sciences y sont en vigueur. Sa situation la rend très-commerçante. Mais elle est fort sujette aux inondations. Le plus bel ornement de cette Ville sont les Quais des Isles de l'Amirauté & de Basile ; il s'y trouve aussi un grand nombre de beaux édifices. On y compte plus de deux cens mille habitans, parmi lesquels il y a beaucoup d'étrangers qui ont liberté de conscience. Les Catholiques, les Luthériens & les Calvinistes y ont des Eglises. Ce sont les Récollets qui desservent celle des Catholiques. On observe dans cette Ville une exacte police. Les Négocians y ont une Bourse semblable à celle d'Amsterdam. La Cathédrale de S. Pierre, où est le tombeau de l'Empereur Pierre le Grand, se

trouve dans la Citadelle située dans l'Isle de Saint-Pétersbourg. Elle a quatre rangs de colonnes, & un clocher d'une grande hauteur. Pierre le Grand a fait faire un grand chemin de plus de deux cens lieues, en ligne droite, qui va de Pétersbourg, à Moscou.

**CRONSLÖF**, Fort qui défend le Port de Pétersbourg. Il est bâti environ douze lieues en avant dans le Golfe de Finlande.

Dans l'Isle de *Cronstet* qui est voisine, on a bâti une jolie petite Ville.

**KOPORIE**, ou **COPORIO**, à l'Occident, assez près du Golfe de Finlande.

1. Le *Wirland* ou *Essonie Orientale*.

**NARVA**, Ville forte, quoique petite, sur la Rivière de même nom, qui se jette du Lac Peipus dans le Golfe de Finlande. C'étoit autrefois un Evêché. On y fait un grand commerce de bois propre à la construction des vaisseaux.

2. La *Carélie Orientale* appartenoit ci-devant à la Suède. Elle est au Nord de l'Ingrie.

**КАХНОЛА**, dans une Isle du Lac Ladoga: elle donne son nom au Pays qui l'environne.

**SEBUSTBOURG**, appelée par les Russiens **ОАБИ-ХА**, & autrefois **NOTSBOURG** par les Suédois. Elle est située à l'Orient de Pétersbourg, dans une Isle à l'entrée du Lac Ladoga.

#### §. II. Le Gouvernement de *Wibourg*.

Ce Gouvernement ne renferme que la Carélie Occidentale, qui étoit nommée *Carélie Finnoise*, lorsqu'elle appartenoit à la Suède.

**WIBOURG** ou **WIBORO**, Port, Ville forte & très-marchande, sur le Golfe de Finlande. Il y avoit un Evêque, lorsqu'elle étoit sous la domination des Suédois.

**NISLÖF**, petite Ville forte, dans une Presqu'Isle

ODEANE.

dans l'Isle de Saint-  
ys de colonnes, de  
ur. Pierre le Grand  
e plus de deux cens  
de Pétersbourg, à

le Port de Péters-  
se lieues en avant

est voisine, on a bâti

Occident, assez près

ientale.

ue petite, sur la Ri-  
e du Lac Peipus dans  
autrefois un Evêché,  
de bois propre à la

arrenoit ci-devant  
l'Ingrie.

du Lac Ladoga: elle

nvironne.

ar les Russiens ORS-  
par les Suédois. Elle  
bourg, dans une Isle à

de Wibourg.

erme que la Carélie  
ée *Carolis Finois*,  
de.

Port, Ville forte de  
de Finlande. Il y  
toit sous la domina-

dans une Presqu'Isle

## GRANDE RUSSIE. 79

du Lac *Lapwest*. C'étoit ci-devant le chef-lieu du  
colar, Province de Suède.

MANSTRAND, autre Ville forte, au Sud de  
ne Lac.

RICHSHAMN, Ville que les Suédois  
entièrement fortifier, pour l'opposer

### §. III. Le Gouvernement de Revel.

Il est fort peu étendu, & ne comprend que l'*Es-  
tonie Occidentale*, Pays qui, avec le *Wirland*, for-  
me la partie Septentrionale de la *Livonie*.

REVEL, Port, Ville grande & forte, ancienne-  
ment *Anstatique*, sur le Golfe de Finlande; elle  
est fort marchande. Autrefois elle avoit un Evê-  
que Catholique.

HAPSAL, au Nord-Ouest, sur la même Mer,  
avoit aussi autrefois un Evêque.

### §. IV. Le Gouvernement de Riga.

Il comprend la plus grande partie de la *Livonie*,  
sur-tout la Méridionale qu'on appelle *Lettonie*. Cette  
Province, que nous considérerons d'abord dans  
son entier, est très-fertile en grains. Les Chevaliers  
Allemands qu'on a nommés *Porte-glaives*, en firent  
la conquête au milieu du XIII<sup>e</sup>. Siècle, & ils se  
réunirent dans la suite à ceux de l'Ordre Teutoni-  
que, dont ils se séparèrent au commencement du  
XVI<sup>e</sup>. Siècle. Gothart Kerler, leur dernier Grand-  
Maître, céda la *Livonie* à la Pologne en 1561, &  
retint en propriété & en fief la *Courlande*; dont il  
fut ainsi le premier Duc, comme on a l's dit à la  
fin du Tome I. Les Suédois s'étant rendus maîtres,  
en 1617, de toute la *Livonie*, c'est-à-dire, de l'*Es-  
tonie* & de la *Lettonie*, la possession leur en fut  
confirmée en 1660, par le Traité d'Ollva. Mais  
elle leur fut enlevée en 1710, par les Russiens, à



10 GÉOGRAPHIE MODERNE.

qui elle a été entièrement abandonnée par les Traité de 1721 & 1741. Il en est cependant resté à la Pologne une petite contrée, au Sud-est, où est *Dunabourg*, comme nous l'avons observé ci-devant.

*RIGA, Capitale*, près de l'embouchure de la Dina ou Duna. Cette Ville est belle, grande, forte, bien peuplée & très-commerçante. Il y avoit autrefois un Archevêque Catholique.

*DYNAMOND* ou *DUNMUND*, forteresse qui défend le Port de Riga, à quatre lieues au-dessous, & sur le Golfe de Finlande.

*WINDEN*, sur l'Aa, au Nord-Est de Riga; les Grands-Maîtres des Chevaliers y faisoient leur résidence.

*PÄRNAU*, petite Ville bien fortifiée avec un bon Port, sur la Mer Baltique. Il y avoit anciennement un Evêque Catholique.

*DRAFF* ou *DORFF*, à l'Orient, peu éloigné du Lac Peipus. C'étoit une Ville très-forte, que les Russes ont ruinée en 1704. Elle a été rétablie depuis, & il y a une Université.

Ces trois Villes étoient autrefois de l'Estonie.

Les Isles d'*Oesel* & de *Dagha*, dans la Mer Baltique, dépendent de ce Gouvernement: elles sont très-fertiles.

*ARENBOURG, Capitale* de l'Isle d'*Oesel*.

*DAONAST, Capitale* de l'Isle de *Dagha*.

§. V. Le Gouvernement de *Novogorod*.

Il contient sept Provinces assez considérables, *Novok*, *Novogorod*, *Pleskow*, *Velik-Louki*, *Zver*, *Baltovo*, *Olonec*, & *Kargapol*.

1. La Province de *Novogorod* a eu autrefois des Ducs très-puissans, & s'est ensuite gouvernée pendant un temps en forme de République.

*NOVOGOROD-VELIKI*, ou *Novogorod la grande*, ainsi nommée pour la distinguer d'une autre

MODERNE.

abandonné par les  
est cependant resté  
au sud-est, où est  
observé ci-devant.  
embouchure de la Di-  
sille, grande, forte,  
me. Il y avoit autre-

o, forteresse qui dé-  
lieues au-dessous,

Nord-Est de Riga: les  
y faisoient leur ré-

en fortifiée avec un  
Il y avoit ancienne-

ment, peu éloigné du  
très-forte, que les  
a été rétablie de-

fois de l'Étronge.

da, dans la Mer Balti-  
ernemens: elles sont


l'île d'Oesel.  
île de Dagho.

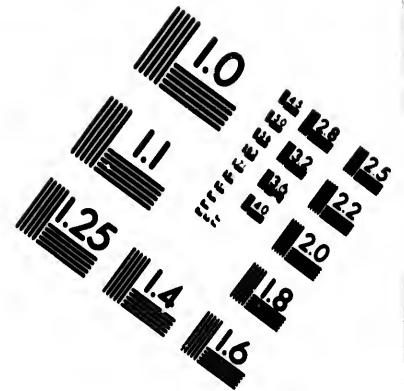
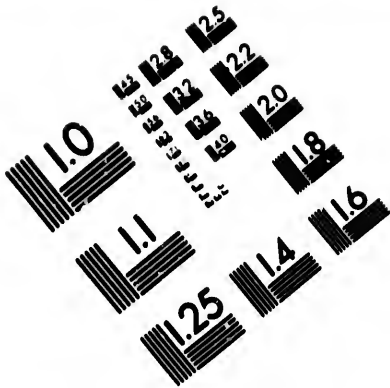
de Novogorod.

assez considérables;  
ou, *Wolki-Louki*,  
*Kargopol*.

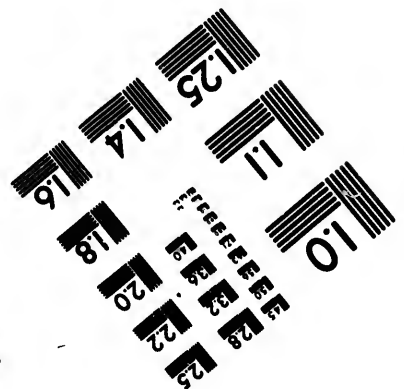
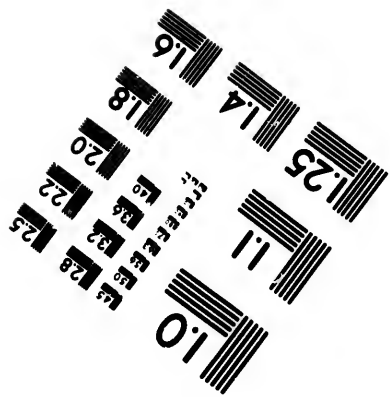
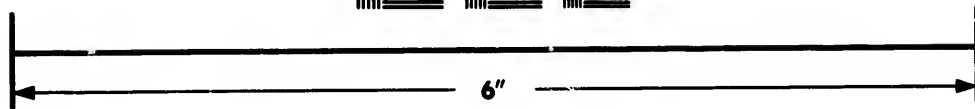
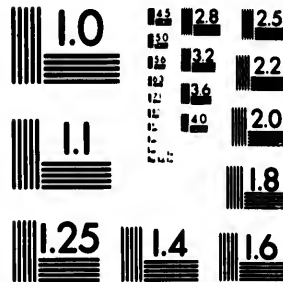
ad a eu autrefois des  
sainte gouvernée pen-  
souveraineté.

*Novogorod la gran-*  
distinguer d'une autre





**IMAGE EVALUATION  
TEST TARGET (MT-3)**



**Photographic  
Sciences  
Corporation**

23 WEST MAIN STREET  
WEBSTER, N.Y. 14580  
(716) 872-4503

18  
20  
22  
25

**CIHM/ICMH  
Microfiche  
Series.**


**CIHM/ICMH  
Collection de  
microfiches.**



**Canadian Institute for Historical Microreproductions / Institut canadien de microreproductions historiques**

10  
11

**© 1986**



GRANDE RUSSIE. 81

font nous parlerons dans la suite. Elle est près du Lac Ilmen, & sur la Wolchova qui se jette dans le Lac Ladoga. C'est une grande Ville fort ancienne, défendue par des fossés profonds. Elle est le siège d'un Archevêque qui porte le nom de *Procozdne*, & elle a, dit-on, cent quatre-vingt Couvens. C'est un entrepôt ordinaire des marchandises qui viennent du Levant, & de celles que l'on tire d'Occident: on y fait sur-tout grand commerce de cuir.

1. La Province de *Plescow* a eu autrefois des Princes qui étoient élus par les Peuples.

*PLESCOW* ou *PLESCOVA*, Evêché, sur le *Wellika*, près du Lac *Pelma* au Midi. C'est une Ville assez peuplée, & qui a un Château fortifié, bâti sur un rocher.

2. La Province de *Weliki-Louki*, au Sud-Est de la précédente. Elle s'appelloit ci-devant la Province de *Ryva* ou *Raikow*. Le *Wolga* & le *Dina* prennent leur source sur ses frontières, vers l'Orient.

*WELIKI-LOUKI*, sur le *Lovat*, qui se jette dans le Lac *Ilmen*.

*RZWA* ou *Ruscow*, à l'Occident, Ville autrefois considérable, aujourd'hui entièrement ruinée. Il y a une autre *Ryva* à l'Orient, que *Volodimir* a fait bâtir; mais elle est de la Province de *Iwar*.

*TONORAC*, Ville passable.

4. La Province de *Iwar*, autrefois Duché.

*TWAR*, Evêché, sur le *Wolga*.

*RZWA-WOLODIMERSKOI*, sur la même Rivière.

5. La Province de *Bilgoraya*, autrefois Duché, que l'on croit avoir été le plus ancien de la Russie.

*BILGORAYE*, près du Lac de même nom. Comme cette Ville passoit autrefois pour imprenable, les Cans y déposoient ordinairement leurs trésors.

6. La Province d'*Olesse* comprend tout ce qui

## 82 GÉOGRAPHIE MODERNE.

environné le Lac Onéga, & les Territoires voisins de la Laponie & du Nord-Est de Finlande.

OLONAC, petite Ville à l'Est du Lac Ladoga. Il y a dans ses environs des forges & une bonne fonderie de canons.

7. La Province de Kargapol s'étend jusqu'à la Mer Blanche, autour de la Rivière d'Onéga.

KARGAPOL, près d'un Lac, d'où sort la Rivière d'Onéga, qui se jette dans la Mer Blanche.

### §. VI. Le Gouvernement d'Archangel.

Nous divisons ce Gouvernement en deux parties, l'Occidentale & l'Orientale. Nous mettons cette dernière en Europe, comme la première, fondée sur les autorités de Pline, de Pomponius Méla & de Solin, qui assurent que l'Europe est séparée de l'Asie, par une grande chaîne de montagnes, qui est une borne naturelle, & en cela préférable aux bornes arbitraires que plusieurs Géographes ont données à l'Europe; sans parler des autres raisons qui nous déterminent, & qu'il seroit trop long d'exposer ici (a). Nous évitons d'ailleurs de placer une partie du Gouvernement d'Archangel en Europe & l'autre en Asie; & ainsi d'être obligés de décrire chaque partie séparément.

La partie occidentale du Gouvernement d'Archangel contiendra cinq Provinces; savoir, le Pays de la Dwina & de la Vaga, & ceux de Kélskoi, de Vologda & Galicz.

1. Le Pays de la Dwina & de la Vaga. Cette Ville n'est bâtie que de bois; mais toutes les choses nécessaires à la vie s'y trouvent en

(a) On peut les voir dans le *Dictionnaire de l'Empire Russe*, traduit de Strahlenberg, Paris, Delaune, in-12. six-tour. tom. I. pag. 133 & 134.

DERNE.

territoires voisins  
Finlande.  
Lac Ladoga, il  
une bonne fonde.

étend jusqu'à la  
d'Onega.  
sort la Rivière  
Blanche.

Archangel.

nt en deux par-  
Nous mettons  
me la première,  
de Pomponius-  
que l'Europe est  
chaîne de monta-  
, & en cela pré-  
plusieurs Géogra-  
parler des autres.  
qu'il seroit trop  
d'ailleurs par-  
vernement d'Ar-  
le, & ainsi d'être  
séparément.

vernement d'Ar-  
savoir, le Pays  
ceux de Kolskoï,

la Vega.

à l'embouchure de  
que de bois; mais  
s'y trouvent en

de l'Empire Russe,  
1712. Au jour

GRANDE RUSSIE. 83

abondance. Elle trafique avec les Anglois & les Hol-  
landois, qui y vont chercher des pelleteries & au-  
tres marchandises; mais il y a cet inconvénient,  
qu'il faut traverser la Mer Glaciale pour y aller,  
son commerce est bien diminué depuis l'établisse-  
ment de Saint-Pétersbourg. Avant ce temps c'étoit  
la Ville la plus marchande de toute la Russie. Elle  
a essuyé en 1714, un incendie considérable, qui a  
consumé trois Eglises, plus de 600 maisons & 40  
magasins.

CROLMOGORI ou CROLMOGOROD, à l'Orient  
d'Archangel, sur la Dwina. Elle étoit autrefois Ca-  
pitale d'un Royaume puissant, que les Grands-Ducs  
de Russie ont soumis il y a environ deux cens ans.

KYVON, Ville assez considérable, vers l'O-  
rient, sur la *Pinega* qui se jette dans la Dwina.

SKANKOASK, sur la *Vega*, qui tombe aussi dans  
la même Rivière.

De la Province de Dwina dépend encore la par-  
tie Méridionale de la *Laponie* Russe, de l'autre  
côté de la Mer Blanche qui est vis-à-vis. On y ré-  
marque le Village de *Kemi*.

1. Le Pays de *Kolskoï*, ou la Laponie Russe  
Septentrionale.

KOLSKOÏ ou KOLA, petite Ville située sur une  
Rivière de même nom; les Anglois & les Hollan-  
dois en tirent des pelleteries.

2. La Province d'*Ustioug* est fort étendue, &  
comprend une partie des Peuples appellés *Ziriani*.

USIUG ou OUSTIUG, *Etschi*, Ville confi-  
dérable à l'embouchure du long dans la Dwina; &  
c'est à cette source que commence la Dwina.

3. WYCHODNAYA, à l'embouchure de la *Wyc-  
seda* ou *Vitodga* dans la Dwina; il y fait un  
grand commerce de sel.

WYCHODSK, Ville assez marchande, sur la *Wyc-  
seda*.



84 ГЕОГРАФИЯ МОСКВЫ.

4. La Province de *Wologda*. Elle est marécageuse & pleine de forêts; on y fait commerce de sulf très-estimé.

*WOLODA*, *Волода*. Cette Ville est riche & commerçante, étant comme l'entrepôt des marchandises entre Archangel & Moscou.

*TORMA*, au Nord-Est, sur la Sukona; elle étoit ci-devant de la Province d'Ustoug.

1. La partie Province de *Galich*, étoit ci-devant une Principauté.

*GALICH*, près d'un Lac, à l'Orient de Wologda.

La partie Orientale du Gouvernement d'Archangel contient deux Provinces, *Mergen* & *Petora*, qui sont peu habitées, étant voisines de la Mer Glaciale & sous le Cercle Polaire. Une partie des *Samogides* y demeure, & s'étend de-là dans la Sibirie. C'est un Peuple très-misérable, assez semblable aux Lapons, dont nous avons parlé en décrivant la Suède; on trouve aussi chez eux des rennes.

1. La Province de *Mergen*, appelée ci-devant la *Jagerie*, où il y a quantité de bois.

*MERZEN*, Capitale, au Nord-Est d'Archangel; c'est une Ville assez considérable.

Au Nord-Ouest de cette Province sont deux Îles, dont la principale se nomme *Kandénok*. Elle a de grands bois, & est près des terres, à l'entrée de la Mer Blanche.

1. La Province de *Petora*, ainsi appelée, d'une grande Rivière qui la traverse du Sud au Nord, où elle se jette dans la Mer Glaciale; elle est pleine de Montagnes.

*ПУТРОЗНАКО*; \* vers l'embouchure du *Petora*. C'est une espèce de Village entouré de palissades. On nomme le Pays voisin *Putorozna*, Cette Province contient encore une partie de la *Siberie*, Pays de bois habité par des Peuples qui portent ce nom.

## CHAPITRE II.

*Des six Gouvernemens de la Partie Méridionale de la Russie Européenne.*

IL convient de commencer par celui qui porte le nom de la plus ancienne des deux Capitales de l'Empire.

§. I. *Le Gouvernemen de Moscou.*

Il contient onze petites Provinces fort peuplées, qui étoient autrefois pour la plupart autant de Duchés particuliers.

1. *La Province de Moscou.*

Moscow, *Archevêché, Capitale* de la Russie, & l'une des deux Villes Impériales. Elle est située sur la *Moska*, qui se jette dans le Volga. On lui donne environ six lieues de tour; mais elle n'est pas peuplée à proportion de son étendue. Une bonne partie de son enceinte est occupée par des places publiques, des jardins, & même des prairies. Les rues sont sales, n'étant pas pavées. La plupart des maisons y sont de bois, & les incendies y sont fréquens. Elle est divisée en quatre quartiers, qui sont comme autant de Villes fermées de murailles. Il y a un grand Faubourg où logent les soldats Allemands, & où on a bâti de fort belles maisons. Dans le premier quartier, nommé le *Cremel*, est un grand Palais bâti de bonnes pierres & flanqué de grosses tours. On y voit aussi celui que possédoit le Patriarche, près de l'Eglise Patriarcale. La grosse cloche de cette Eglise passe pour la plus grosse qu'il y ait au monde. Elle a 64 pieds de circonférence extérieure, & deux pieds d'épaisseur. On dit qu'elle pèse 220000. Cette immense cloche est sou-

16 GÉOGRAPHIE MODERNE.

bée en 1701, dans le temps d'un incendie. Outre un grand nombre d'autres Eglises ( car on y en compte près de quinze cens ), on remarque celle de saint Michel, où sont les tombeaux des anciens Grands-Ducs. Les Luthériens & les Calvinistes ont deux Eglises à Moscou, mais les Catholiques & les Juifs n'y sont que tolérés. Cette Ville est fort marchande. Cependant elle est bien déchuë, depuis que Saint-Petersbourg est devenue la demeure ordinaire des Souverains de Russie. Il y a trois Collèges, & une Apothécairie très-célèbre. On y a fondé une Université, en 1755.

COLOMNA, Evêché, au Sud-Est de Moscou.

1. La Province d'Uglich, au Nord-Ouest.

UOLICZ, sur le Volga, Ville aujourd'hui assez considérable & marchande. Il y a un fort Château, où l'on renferme les prisonniers d'Etat.

2. La Province de Rostow, au Nord. C'étoit autrefois un Duché, épauage des Princes cadets; elle est fertile, sur-tout en pâturages.

INOSLAW, sur le Volga, grande Ville & marchande; mais la diminution du commerce à Archangel lui a fait tort.

3. La Province de Kostroma.

KOSTROMA, Evêché, au Nord-Est, Ville considérable sur le Volga.

4. La Province de Pèreslaw-Zaïtskoi. Elle s'appelloit autrefois le Duché de Rostow, & étoit l'épauage du second fils des Cæsar.

PÉRESLAW-ZAÏTSKOÏ, près d'un Lac.

ROSTOW, Archevêché & Ville ancienne.

5. La Province de Yuriv-Polskoi.

YURIV-POLSKOÏ, Ville aujourd'hui assez considérable, à l'Orient de Pèreslaw, sur le chemin de Suzdal.

7. La Province de Suzdal, autrefois Duché; c'est un Pays plat, où il y a quantité de bois.

GRANDE RUSSIE. 87

**SUDAL, Evêché, & Ville bien peuplée, sur la Klesma.**

8. La Province de *Wolodimer*, autrefois Duché; elle est fertile en grains.

**WOLODIMER, Evêché, sur la Klesma;** elle a été autrefois quelque temps la résidence des Grands-Ducs de Russie; mais elle est bien déchue depuis qu'ils se sont transportés à *Moscow*.

9. La Province de *Péreslaw-Riazanski*, qui comprend une partie de l'ancien Duché de *Razan*, & dont le terroir est fertile.

**PÉRESLAW-RIAZANSKOI, Ville considérable sur l'Ok.**

**RAZAN, Evêché, ruiné depuis long-temps par les petits Tartares, n'est plus qu'un Village.**

10. La Province de *Tula*, au Sud de *Moscow*. Elle faisoit partie de l'ancien Duché de *Razan*.

**TULA, sur l'Upa.** On y fabrique un grand nombre de fusils & de pistolets, que l'on envoie à l'Amirauté de Saint-Pétersbourg. Pour garantir leur Pays des incursions des petits Tartares, les Russes avoient autrefois tiré de cette Ville une ligne fortifiée, qui alloit aboutir près de *Simbirsk* sur le Volga; mais ils ont bâti depuis des Villes fortes plus loins; & dont nous parlerons dans un moment.

11. La Province de *Kaluga*, qu'on appelloit autrefois la Principauté de *Worotinsk*.

**KALUGA ou CALUGA, au Sud-Ouest de Moscow, Ville assez considérable & marchande, sur l'Ok.**

11. Le Gouvernement de *Smolensk*.

Il contient l'ancien Duché de *Smolensko*, qui a été pendant un temps *Palatinat* ou Province de Pologne; & l'ancienne petite Principauté de *Billa*.

**SMOLENSK, Evêché, Ville forte sur le Dniéper.** Les Polonois ont été forcés de la céder à la Russie en 1654.

## 88 GÉOGRAPHIE MODERNE.

**BRILA**, au Nord-Est de la précédente, petite Ville peu considérable, située dans un pays de bois.

### §. III. Le Gouvernement de Kiow, ou de la petite Russie.

Il a été comme le précédent, le théâtre de longues & sanglantes guerres entre les Russes & les Polonois. Il contient une partie de l'Ukraine, c'est-à-dire, de la Frontière de la Russie & de la Pologne, & c'est où habitent les Cosaques.

**KIOW**, Archevêché métropolitain, sur le Dniéper. C'est une Ville bien peuplée, qui a été la résidence des premiers Princes de Russie. Les Polonois l'ont ensuite possédée pendant long-temps ; mais les Russes la leur ont prise en 1657, & l'ont fortifiée dans le goût moderne.

**CANNIGOV**, Evêché, sur le Dniepr, qui se jette dans le Dniéper, petite Ville bien fortifiée.

**FULTAWA**, au Sud-Est de Kiow. C'est un lieu célèbre par deux grandes batailles qui s'y sont données, l'une en 1399, entre les troupes de Tamerlan & celles de Vitold, Grand-Duc de Lithuanie, qui y fut défait ; l'autre en 1709, où Charles XII, Roi de Suède, fut vaincu par le Czar Pierre le Grand.

De ce Gouvernement dépend la partie Occidentale de ce qui se nommoit autrefois le Duché de Séverie.

### §. IV. Le Gouvernement de Biélorusie.

Il contient une partie de ce qu'on appelloit autrefois la Séverie, le *Worodnie* de l'Ukraine méridionale, que l'on voit encore dans certains Cartes nommées le *Palatinat de Biélorusie*, parce que les Polonois en étoient autrefois maîtres. Ce Pays est très-fertile.

Il se divise maintenant en quatre Provinces, dont

DEBANE:  
 précédentes, peche  
 un pays de bois.  
 ou de la petite  
 le sujet de longues  
 les & les Polonois.  
 c'est-à-dire,  
 de la Pologne, &  
 sur le Dniepr,  
 qui a été la ré-  
 sulté. Les Polonois  
 ont-temps; mais  
 7. & sont fertiles  
 qui se jette  
 fertiles.  
 C'est un lieu  
 qui s'y font don-  
 troupees de Tamer-  
 de Lithuanie,  
 où Charles XII.  
 le Czar Pierre le  
 la partie Occiden-  
 tionale le Duché de  
 Belgorod.  
 qu'on appelloit en  
 le l'Orléans mi-  
 ans certains Car-  
 Belgorod, par ce que  
 maîtres. Ce Pays  
 Province, dont

GRANDE RUSSIE. 89

les trois premières prennent le nom de leurs Cap-  
 itales, *Belgorod, Siwek, & Orsk*. La quatrième,  
 nommée la *Nouvelle Servie*, a été formée depuis  
 quelques années, de la partie méridionale du Gou-  
 vernement de Kiew; & des campagnes déferées en-  
 tre la Pologne & la petite Tartarie.

**EMLEOROD, Evêché**, près de la source du Do-  
 nec ou petit Don. C'est une Ville forte, où l'on en-  
 tretient une garnison considérable, sur-tout contre  
 les petits Tartares.

**SIVSK ou SIVSK**, Ville considérable, au Nord-  
 Ouest de la précédente, dans l'ancienne Séverie.

**ORSK**, au Nord-Ouest, sur l'Oka.

**ARCHANGELSKOROD**, dans la Nouvelle Servie.

§. V. Le Gouvernement de Woronez.

Il est divisé aujourd'hui en cinq Provinces, qui  
 prennent le nom de leurs Capitales, & il paroît  
 aussi une partie de l'Ukraine.

**WORONON, Evêché**, près de l'embouchure d'une  
 Rivière de même nom dans le Don. C'est une Ville  
 nouvelle; bâtie par Pierre le Grand.

**BACHMUT**, Ville forte & nouvelle, bâtie contre  
 les Tartares; au midi du Donec.

**ELSK**, vers le Nord.

**TASSOW ou TAMBOV**, vers l'Orient, Evêché.

**SKATSK**, au Nord-Est.

§. VI. Du Gouvernement de Nijni-Novogorod.

N'est point un Gouvernement dans la Russie  
 Européenne, parce que la Rivière de Soua qui le sé-  
 pare à l'Orient du Pays de Casan, étoit regardée dès  
 les anciens temps par les Russes, comme la borne  
 qui les séparoit des Tartares.

Il contient trois Evêchés qui prennent aussi le  
 nom de leurs Capitales.

**NIJNI-NOVOGOROD**, ou *Novogorod la basse*.

*Évêché.* C'est une Ville assez marchande, bâtie sur une hauteur, & dont le terroir est fertile.

ARZAMAS, au Sud de Ninnai-Novogorod.

ALATTA, vers l'Orient.

Dans ce Gouvernement sont une partie des *Mordas*, Peuples Tartares qui habitent de grandes forêts, & qui sont aussi répandus dans le Gouvernement de Kasan.

## SECTION XIV.

### *De la Turquie d'Europe.*

CETTE partie de l'Empire Turc est entre le trente-quatrième degré & le quarante-huitième de latitude, & entre le trente-sixième & le cinquante-huitième de longitude. Elle est bornée à l'Occident par le Golfe de Venise; au Midi par la Méditerranée; à l'Orient par la Mer Noire, celle d'Anaf & la Dou; au Nord par la Hongrie, la Transylvanie & la grande Russie.

L'Empire des Turcs est un des plus grands de l'Univers, s'étendant en Europe, en Asie & en Afrique. Les Turcs tirent leur origine des Scythes, & ils demeuroient autrefois dans la Grande Tartarie, en Asie; une branche de cette Nation établie au XIII<sup>e</sup> siècle un petit Royaume dans la Natolie ou Asie mineure, dont la Capitale fut Cagay ou Jeonr. Au commencement du XIV<sup>e</sup> siècle, Othoman ou Osman, Chef des Princes Turcs d'aujourd'hui, s'empara de la plus grande partie de la Natolie; & établit sa résidence à Bursa, qu'il rendit la Capitale de son Royaume. Ses successeurs firent de grandes conquêtes sur les Grecs, & reconquirent enfin leur Empire l'an 1453; en se rendant maîtres de Con-

TURQUIE D'EUROPE. 91

Constantinople. Ce fut le Sultan Mahomet II, qui l'enleva à Constantin Paléologue XV, dernier Empereur des Romains Grecs.

On appelle *Sultan, Grand Turc, Grand Seigneur*, le Chef de l'Empire des Turcs. On lui donne aussi le titre de *Mahout*. Son Gouvernement est despotique & absolu. Il dispose de ses sujets, comme d'autant d'esclaves. Leurs biens lui appartiennent, de manière qu'ils n'héritent qu'avec son agrément. Sa volonté leur tient lieu de loi. Comme ces Peuples sont néanmoins portés à la révolte, les Sultans, quelque absolus que soit leur autorité, se trouvent assez souvent exposés à être détrônés par leurs soldats, sur-tout par ceux qu'on nomme *Janissaires*. Les Turcs suivent la Religion dont le saint Prophète Mahomet fut l'auteur, en Arabie, vers l'an 610. Ils sont de la secte d'Omar, & regardent comme hérétiques les Persans, qui sont de celle d'Ali, quelques Mahométans comme eux. Les Turcs observent la Circoncision, suivant l'usage des Arabes; c'est-à-dire, qu'ils ne circoncisent leurs enfans, que lorsqu'ils sont déjà grands. Les prières fréquentes que les Turcs font cinq fois le jour, sur-tout le Vendredi, qui est chez eux le jour le plus solennel de la semaine; les pèlerinages; les aumônes; l'abstinence du vin, & particulièrement leur jeûne du Ramadan, qui dure un mois entier, sont des pratiques imitées de la Religion Chrétienne. Le jeûne du Ramadan s'observe dans le neuvième mois de l'année. C'est comme notre Carême. Il peut arriver dans toutes les saisons: l'année des Turcs étant Lunaire, & par conséquent moindre de 11 jours que la nôtre, son commencement n'est pas fixe. On ne peut observer ce jeûne plus rigoureusement que font les Turcs. Ils ne le rompent qu'au soir, & s'abstiennent pendant ce temps d'eau-de-vie & de tabac, dont ils usent ordinairement. On punit de mort, ou

MODERNE.  
rebande, bâtie sur  
à fertile.  
Novogorod.

ne partie des Mor-  
ne de grandes fo-  
dans le Gouverne-

XIV.  
urope.

Turc est entre le  
rante-huitième de  
& la cinquante-  
ornée à l'Occident  
par la Méditerranée,  
elle d'Asie &  
la Transylvanie

plus grande de l'U-  
Asie & en Afri-  
des Seyches, & ils  
grande Tartarie, en  
on établit au XIII<sup>e</sup>  
Natalis ou Asie  
guy du Jour. Au  
Orhan ou Of-  
sion d'Ali, s'em-  
Nacolle; & éta-  
de la Capitale de  
de grandes con-  
pères en sa leur  
de Conf-



au moins de la bastonnade, ceux qui violent ce précepte. Après ce jeûne, vient leur grand *Béirâm*, qui est comme notre fête de Pâques. Ils le célèbrent par des réjouissances publiques.

Les Turcs font beaucoup d'aumônes, & leurs Hôpitaux sont d'une structure magnifique. Ils sont obligés d'aller une fois en leur vie à la Mecque, Ville d'Arabie, où Mahomet est né. Le *Mufti* (a) en dispense les gens de qualité, à condition d'y envoyer une personne à leur place, & de faire quelques aumônes. Il n'y a guères que le petit peuple qui y aille. On en voit quelquefois des troupes de cinquante mille. Le Grand-Seigneur donne à ces Caravanes un Chef, pour empêcher les désordres qui pourroient arriver.

Outre le grand *Mufti*, qui est le Chef de la Religion Mahométhane, & l'interprète de l'*Alcoran*, (qui est la loi des Mahométeurs,) il y a d'autres *Muftis* qui ont leur évê des *Evêques*. Ceux-ci sont comme les Curés dans nos Paroisses, & les *Muftis* donnent lieu d'Evêques chez les Turcs. Il n'y a point d'appel des *Muftis* au grand *Mufti*. Ce qui rend le grand *Mufti* si puissant, c'est sa résidence à la Cour du Grand-Seigneur. Dans les *Mosquées*, qui sont les temples des Mahométeurs, il y a plusieurs Ministres. Les *Hodjats* qui lisent la Loi, sont l'office de Docteurs & de Prédicateurs; les *Mouftis*, sont ceux qui du haut des tours des *Mosquées* appellent le peuple à la Prière. Outre ces Ministres, il y a chez les Turcs des *Dervis*: ce sont des espèces de Religieux qui renoncent au monde, pour mener une vie austère & retirée. Ils peuvent

(a) Le *Mufti* est le Grand Prêtre de leur Religion. Il a une si grande autorité, que les Turcs n'osent contredire à ses décisions. Les Sultans même quelquefois à un pas été à l'abri de ses jugemens.

néanmoins se marier; & malgré leur extérieur mortifié, ils s'abandonnent souvent aux vices les plus grossiers. Les Turcs laissent à leurs sujets liberté de conscience. La Turquie Européenne sur-tout, est pleine de Chrétiens Grecs, de Juifs, de Protestans & même de Catholiques.

Le nom de *Pacha* ou *Bacha* se donne à tous les Grands de la Porte, c'est-à-dire, de la Cour de Constantinople, qui sont dans les grands emplois. On en distingue de plusieurs classes. La première comprend les grands Officiers. Le *Grand-Visir*, qui est le Lieutenant-Général de l'Empire & des Armées; est le premier de cette classe; il garde le sceau du Grand-Seigneur, & préside à tous les *Divans* ou Conseils. Le second est le *Caimacan* ou Lieutenant du Grand-Visir: il est Gouverneur de Constantinople, & fait toutes les fonctions du Grand-Visir à son défaut. Le troisième est le *Bacha de la Mer*, ou *Captain-Pacha*: il est Amiral de la Flotte Ottomane. Le quatrième est l'*Aga* ou Colonel-Général des *Janissaires*. Ces *Janissaires* sont en grand nombre; & forment la meilleure Milice des Turcs pour l'Infanterie; comme les *Spahis* pour la Cavalerie. Les *Janissaires*, qui demeurent à Constantinople, sont exemptés d'impôts & ont de grands privilèges. Les *Spahis* vivent comme des Seigneurs, dans les lieux qu'ils reçoivent du Sultan à proportion de leur service.

La seconde classe des *Pachas* sont les *Beglerbegs* ou Gouverneurs généraux des Provinces: ils ont sous eux des *Sangiacs-Begs*, qui sont Gouverneurs de Provinces particulières, & Chef d'une Milice sont brave, qu'on appelle *Sangiacs*.

Le principal standard, chez les Turcs, est une ou plusieurs queues de cheval tannées en rouge, attachées à une pique, surmontées de quelque tissu de soie & d'une grosse boule de cuir doré. Les Bays

ODERNE.

qui violent ce pré-  
leur grand *Beïram*,  
ques. Ils le célèbrent

aumônes, & leurs  
magnifique. Ils font  
vie à la Mecque,  
est né. Le *Musli* (a)  
à condition d'y en-  
e, & de faire quel-  
le petit peuple qui  
des troupes de cin-  
r donne à ces Cara-  
les désordres qui

est le Chef de la Re-  
pète de l'*Aleoran*,  
(s.) il y a d'autres  
mans. Ceux-ci sont  
dites, & les *Muslis*  
les Turcs. Il n'y a  
grand *Musli*. Ce qui  
, c'est la résidence  
Dans les *Mosques*,  
métrés, il y a plu-  
il sient la Loi, sont  
liciteurs; les *Mu-*  
ours des *Mosques*  
Outre ces *Musli-*  
*Dervis*: ce sont des  
meine au monde  
retrière. Ils peuvent

leur Religion. Il a une  
deux concubines à ses  
à son pas été à l'abri de

font porter une de ces Queues ; les Pachas, deux jointes ensemble ; les Grands Beglerbeys, trois ; le Grand-Vizir, cinq, & le Grand-Seigneur, sept, lorsqu'il est en campagne. On distingue quelquefois les Pachas par le nombre de Queues dont leur étendard est composé, & on les appelle, *Pachas à trois Queues, à deux Queues, &c.*

On distingue deux sortes de Turcs : les Turcs originaires, & les étrangers qui embrassent leur religion. On nomme *Renégats* les Chrétiens que la misère, l'ambition ou l'avarice portent à apostasier. Les autres sont des esclaves achetés dans leur enfance & élevés dans le Mahométisme : ce sont pour la plupart des Tartares, entre lesquels on choisit ceux qui ont du génie, pour les instruire dans les sciences, & ils parviennent quelquefois aux premières charges de l'Etat ; les autres sont dressés aux exercices militaires, & forment ensuite les Milices célèbres des *Janissaires & des Spahis*.

Les Turcs en général sont de belle taille, graves, sobres : ils ont peu de goût pour les sciences & les Arts. Achmet III a néanmoins permis à Constantinople deux Imprimeries, l'une pour le Turc & l'Arabe, & l'autre pour les Ouvrages Grecs & Latins. Elles ne subsistent plus. Leur loi leur permet d'avoir jusqu'à quatre femmes, & autant de concubines qu'ils en peuvent nourrir ; mais elle leur défend les jeux de hasard & le vin. Ils font un très-fréquent usage du bain. Les Turcs d'Europe sont robustes : ils ont de la sincérité, & sont très-polis entr'eux, mais fiers & durs à l'égard des Chrétiens.

Il y a deux Religions dominantes dans la Turquie d'Europe ; la Chrétienne & la Mahométane. Les Chrétiens y sont en plus grand nombre, mais divisés en plusieurs sectes. La plus grande partie suit la Communione Grecque. On y trouve encore beaucoup de Juifs, parce qu'ils ont une liberté entière de

ODERNE.

les Pachas, deux  
glerbeys, trois; le  
seigneur; sept, lors-  
que quelquefois les  
es dont leur étend-  
eille, *Pachas à trois*

urs: les Turcs ori-  
embrassent leur reli-  
chrétiens que la mi-  
ortent à apostasier,  
etés dans leur en-  
tisme: ce sont pour  
lesquels on choisit  
instruire dans les  
uefois aux premiè-  
es, sont dressés aux  
ensuite les Milices  
*pahis.*

belle taille, graves,  
r les sciences & les  
permis à Constanti-  
pour le Turc & l'A-  
ges Grecs & Latins,  
oi leur permet d'a-  
autant de concubi-  
mais elle leur dé-  
n, ils font un très-  
ars d'Europe sont  
, & sont très-polis  
gard des Chrétiens,  
mes dans la Turquie  
Mahométane. Les  
nombre; mais divi-  
grande partie sub-  
trouve encore beau-  
me libérés entiers de

## TURQUIE D'EUROPE 95

professer leur Religion. Les Turcs ne souffrent pas qu'on instruisse personne d'entr'eux de la vraie Religion. On l'exposeroit à la mort, si on avoit rendu Chrétien un Mahométan.

L'air de la Turquie d'Europe est différent, suivant la différente situation de ses Provinces. En général, il est tempéré. Par-tout les terres sont très-fertiles; mais la paresse des Turcs, & l'oppression dans laquelle gémissent les Chrétiens, empêchent que les uns & les autres ne profitent de cet avantage.

Les Rivières les plus remarquables de la Turquie d'Europe sont le *Danube*, qui prend sa source en Allemagne, où nous en avons parlé, Tom. I. pag. 129,

Le *Mariza* en Romanie; il passe à Andrinople & se jette dans l'Archipel.

La Turquie d'Europe se divise en *Septentrionale*, & *Méridionale*, qui est la *Grèce*.

### CHAPITRE PREMIER.

#### *De la Turquie Septentrionale d'Europe.*

LA Turquie Septentrionale renferme dix Provinces: deux vers la Mer Noire, autrefois nommée *Pont-Euxin* (a), sçavoir, la *petite Tartarie* & la *Bessa-*

(a) Le nom de *Pont-Euxin* vient d'un mot grec qui signifie *Hôte de vieillards*; ce qui a été dit en par antiphrase, les Tartariens qui habitent les côtes de cette Mer, imvoient leurs hôtes, ou dans son vrai sens, selon Strabon, parceque les Ioniens qui allèrent s'établir le long de cette Mer, firent prendre aux habitans des mœurs plus humaines. Le nom de *Mer Noire*, où, comme les Turcs l'appellent, *Caradinsiz*, ce qui signifie la même chose, vient, dit le P. Etier, de ce qu'elle est toujours couverte de nuages, & que les tempêtes y causent souvent des ravages.

rubis, au Nord de cette Mer; dans vers la Transylvanie, la Moldavie & la Valachie; deux sur le Golfe de Venise, la Croatie & la Dalmatie; trois vers le Danube, d'Occident en Orient, la Serbie, la Servie, la Bulgarie; une bouchée à l'Orient par la Mer Noire, c'est la Roumanie, qui est située au Midi de la Bulgarie.

#### §. I. La petite Tartarie.

La petite Tartarie est ainsi nommée pour la distinguer de la Grande Tartarie, qui est en Asie, & d'en faire venir au XIII<sup>e</sup> siècle les petits Tartares, peuple cruel & accablant l'empire des voisins.

Leur Religion est le Mahométisme. Ils mangent peu de pain, mais beaucoup de viande, sur-tout de cheval.

La partie de la Tartarie la plus septentrionale, est habitée par les Tartares Nour, qui sont divisés en Hordes, c'est-à-dire, en tribus de familles; ils obéissent à leur Khan ou chef des Tribus; ils transportent leurs cabanes sur des chariots, quand ils veulent changer de lieu.

La partie méridionale de la petite Tartarie est une Presqu'île, qu'on nomme la Crimée. Elle est gouvernée par un Prince qu'on appelle Khan des petits Tartares; il est assisté de Grand-Émirans, qui a droit de le déposer & d'en nommer un autre; pourvu qu'il soit de la famille de Khan des Tartares regardent comme de leur devoir à tout venant, en cas que la Race Ottomane venant à s'affaiblir.

Une partie de la Crimée, voisine de la Grande, mais qui dépend de l'Asie, est sous la domination de Prince des petits Tartares.

La Crimée, appelée par les Grecs, *Chersonèse*, est une presqu'île, qui est une partie de la Crimée.

Les Criméens, appelés par les Grecs, *Chersonésiens*, sont une partie de la Crimée, qui est une partie de la Crimée.



98 GÉOGRAPHIE MODERNE.

**HALOGOROD ou AUGEMAN**, sur la Mer Noire, à l'embouchure du Niefter; Capitale du Pays habitée par les Tartares de Rodéas. C'est une Ville forte, riche & marchande.

**BURDZA**, sur le Niefter, résidence du Pacha de la Province. Cette Ville est connue par le séjour que Charles XII, Roi de Suède, y fit depuis qu'il se fut retiré chez les Turcs, après avoir perdu la bataille de Poltava, en 1709.

§. III. *La Moldavie.*

Ces Provinces & la Valachie sont tributaires du Turc; Elles ont des Princes particuliers que le Grand-Seigneur choisit à son gré. On les nomme *Walwodes*, c'est-à-dire, *Princes des troupes*. Les titres de *Dobouda* & de *Hospodar*, qui, l'un en Grec & l'autre en Slave, signifient *Seigneur*, sont plus agréables à ces Princes.

Les Habitans de ces Pays sont Chrétiens Grecs, & reconnaissent le Patriarche de Constantinople. Il y a aussi environ quatre mille Catholiques, gouvernés par un Evêque nommé par le Pape, & la recommandation du Roi de Pologne. Il réside à *Berlin*; Ville située vers la Transylvanie. Il a sous lui dix-neuf Paroisses desservies par des Prêtres Catholiques, & quelques Religieuses. Cet Evêque est suffragant de l'Archevêque de Cologne en Hongrie, & on le choisit alternativement parmi les Dominicains & les Jésuites.

La *Moldavie*, appelée par les Turcs *Cara-Bogdan*, & par les Russes *Valachie*, n'est bornée au N. de deux côtés. Elle est arrosée par deux Rivières qui se jettent dans le Danube; ce sont le *Sereth* & le *Pruth*.

**JASSY**, Capitale, grande Ville, près le Pruth, est la résidence du *Walwode* ou *Hospodar* de *Moldavie*.

ODERNE.

sur la Mer Noire ,  
Capitale du Pays Na-  
ne. C'est une Ville  
de la dépendance du Pacha de  
qui ne par le séjour que  
depuis qu'il se fut  
perdu la bataille

tribunales du  
alliers que le Grand-  
nomme *Waiwo-*  
voïves. Les titres de  
en Grec & l'autre  
sont plus agréables

Caroliens Grecs ,  
de Constantinople,  
Catholiques, qui  
par le Pape, à la ré-  
sidence. Il a sous lui  
deux Prêtres Gre-  
cs. Cet Evêque est  
séjourne en Hongrie,  
parant les Domaines

des Turcs *Cara-Bag-*  
selle sejourne aussi de  
à par deux Rivières  
sur le Sereth & le

près la Frutcha,  
à *Hospodar de Mal-*

TURQUIE D'EUROPE. 99

CNOCRIN, sur le Niester, Ville remarquable par  
deux victoires que les Polonois y ont remportées sur  
les Turcs, en 1621 & 1691. Les Turcs l'ont forti-  
fiée depuis, parcequ'elle est sur la frontière de Po-  
logne. Cependant les Russes l'ont prise en 1719 &  
1771.

SOZOWA \*\*, sur le Sereth, jolie Ville & peuplée.

§. IV. La Valachie.

Le terroir de ce Pays est très-fertile, mais mal  
cultivé. On en tire des chevaux très-estimés. Les  
Valaques sont Schismatiques Grecs, & dépendent  
du Patriarche de Constantinople. Il y a aussi beau-  
coup de Latins Catholiques dispersés dans le Pays,  
& gouvernés par un Vicaire de l'Archevêque Latin  
de *Sépie*, ( en Bulgarie. ) Les Frères Mineurs Ob-  
servantins de Bulgarie y ont une Mission. Les Riviè-  
res principales de la Valachie sont l'*Alb* & le *Jal-  
niz* ou *Lambra* ; elles se jettent toutes deux dans  
le Danube.

TRGOVNIK, Capitale, sur le Jalowitz. Elle est  
grande & peuplée, mais sale & mal bâtie.

BUKOVAR, grande & forte Ville, résidence du  
*Waiwoïve* ou *Hospodar*. On y voit un Couvent de  
Moines Grecs, qui y ont une Imprimerie.

§. V. La Croatie.

Elle est à l'Occident, le long du Golfe de Ve-  
nise. C'étoit un Royaume, que des Peuples Schi-  
vons avoient fondé au VII<sup>e</sup> siècle. On la divise  
maintenant en *Croatie Autrichienne* & *Croatie Tur-*  
*que*. Ce Pays est fertile, sur-tout en vin & en huile.

La *Croatie Autrichienne* est la plus grande.

CARLOVAC, Capitale, vers la Carniole. C'est  
une Ville forte, où réside le Gouverneur du Pays ;  
elle a été bâtie par Charles, Archiduc d'Autriche,  
dont elle porte le nom.



**SUSSECK, Place forte.**

**SEONA, Evêché,** sur la côte qu'on appelle *Morlaque*, à cause de ses Habitans. Les *Morlaques*, qui sont des fugitifs d'Albanie, sont robustes, guerriers & infatigables. Quelques-uns sont soumis aux Vénitiens, à qui appartient la partie voisine de Dalmatie.

**a. La Croatie Turque.**

**WIMET ou BIRACZ, Place forte, Capitale.**

### §. VI. La Dalmatie.

C'étoit un Royaume que les Scyaves avoient fondé au VII<sup>e</sup> siècle. Elle est maintenant partagée entre les Vénitiens, les Turcs & la République de Raguse.

**1. La Dalmatie Vénitienne.**

**ZARA, autrefois IANNA, Capitale, Archevêché.** C'est une grande & forte Ville, qui a un Port. Elle jouissoit des droits de Colonie Romaine; & selon une ancienne inscription, Auguste qui en est qualifié le père, en a bâti les tours & les murailles. On y fait d'excellentes liqueurs avec le suc de diverses herbes.

**NONA<sup>a</sup>, Evêché, Place forte,** sur le Golfe de Venise, au Nord de la précédente.

**SEBENICO, Evêché,** sur le Golfe de Venise. C'est une belle Ville, avec un Port défendu par deux bons Châteaux.

**SPALATRO, Archevêché, Place forte,** ancienne Ville assez jolie, avec un bon Port. son nom paroît venir du mot Latin *Palatium*; ce n'étoit anciennement que le Palais de Dioclétien, dont les murs forment aujourd'hui ceux de la Ville. Au milieu de ce Palais étoit un Temple octogone au-dehors, & rond en-dedans, bâti de belles pierres de taille, dont on a fait une Eglise qu'on appelle le *Dôme*.

qu'on appelle *Mor-*  
*la*. Les *Morlaques*,  
 sont robustes, guer-  
 riers sont soumis aux  
 parties voisines de

*ville*, Capitale.

*ville*.  
 Les Slavons avoient  
 maintenant partagé  
 la République de

Capitale, Arche-  
 vesque Ville, qui a un  
 de Colonie Romai-  
 ne, Auguste qui  
 de la route & les  
 liquors avec la

sur le Golfe de  
 Venise.  
 Golfe de Venise.  
 Port défendu par

ville forte, ancienne  
 Port. Son nom, pe-  
 rous : ce n'étoit an-  
 térieurement, dont les  
 de la Ville. Au  
 temple octogone au-  
 de belles pierres  
 qu'on appelle

TURQUIE D'EUROPE. 107

**SALONA** \*, près de Spalatro, ancienne Ville,  
 connue pour avoir été la patrie de Dioclétien,  
 & le lieu de sa retraite après qu'il eut abdiqué l'Em-  
 pire. Elle a été considérable; mais on n'y voit plus  
 aujourd'hui qu'un amas de masures, une Eglise &  
 quelques moulins.

**CATARO**, Ville forte, à l'Orient de Raguse.

1. La Dalmatie Turque.

**MOITAR**, Capitale, grande Ville assez forte,  
 où réside le Pacha. Quelques Auteurs l'appellent  
*Herzegovina*, qui est le nom d'un petit Pays  
 voisin.

**NARENIA**, Evêché, ancienne Ville sur le Golfe  
 de Venise, entre Raguse & Spalatro.

**REBINE** \*.

**TREMENO** \*, Evêché, près de Raguse: dont  
 elle dépendoit autrefois. Elle est habitée en partie  
 par des Turcs, & en partie par des Grecs: il y a  
 aussi quelques Catholiques.

**ANTIVARI**, au Sud-Est de Raguse, Archevêché.  
 Cette Place assez forte, est située sur une monta-  
 gne auprès de laquelle est le Port. Elle est nom-  
 mée *Antivari*, parcequ'elle est à l'opposé de Ba-  
 ri, Ville d'Italie, dans la Pouille, au Royaume de  
 Naples. Les Vénitiens, à qui elle a appartenu, ont  
 tenté en vain en 1648, de l'enlever aux Turcs qui  
 l'avoient conquise sur eux.

1. La Dalmatie Ragusaine est fort peu étendue.

**RAGUSE**, Archevêché, Port, Capitale de la Ré-  
 publique de même nom. Elle est très-marchande,  
 grande & bien bâtie. L'ancienne *Epidaurus* n'en  
 étoit pas éloignée; c'est ce qui fait que l'on dit  
 communément qu'elle a succédé à cette Ville. Son  
 Gouvernement est Aristocratique & assez sembla-  
 ble à celui de Venise. Elle a un Sénat composé de  
 soixante Sénateurs, & un Doge qu'on change tous  
 les mois, pour l'empêcher de rien entreprendre

101 GÉOGRAPHIE MODERNE.

contre la liberté publique, Raguse paye tribut au Grand-Seigneur qu'elle craint, aux Vénitiens qu'elle hait, à l'Empereur & au Pape pour se les ménager.

**STANO, Evêché.**

Les îles de *Milda* & *L'Agula* appartiennent à la République de Raguse. Elles sont situées dans le Golfe de Venise, à l'Occident de Raguse. La plus remarquable est celle de *Milda*. Elle a dix lieues de long, & abonde en poissons, vins, oranges & citrons. Elle a une fameuse Abbaye de Bénédictins. Quelques Auteurs prétendent que c'est dans cette île que S. Paul aborda, après son naufrage; mais le sentiment de ceux qui croient que ce fut dans l'île de Malte, au Midi de la Sicile, est plus autorisé.

Les autres îles de la côte de Dalmatie appartiennent aux Vénitiens.

**S. VII. Le Bosnie.**

Le Bosnie tire son nom de la Rivière de *Bosna*, la plus grande de celles qui l'arrosent. Elle a eu autrefois des Rois. C'est au Pape elle a le titre de royaume, quoiqu'elle ne soit que inculte; il y a des mines d'argent, & beaucoup de gibier.

**BAGNALUC, Capitale, grande & forte Ville,** où le Beglerbey fait sa résidence.

**JAICRA, Place forte,** sur les confins de la Croatie.

**BOSNA-SERAS, Evêché, grande Ville & marchande;** les Impériaux la brûlèrent en 1597. C'est la résidence de l'Evêque Latin de Bosnie, suffragant de l'Archevêque de Colocza, en Hongrie. Il est nommé par la Cour de Hongrie, & reçoit de la Chambre du Domaine de ce Royaume cent ducats tous les ans. Il a environ mille Catholiques sous sa juridiction.

**ORACZ, Ville assez considérable.**

DDERNE.

de pays tribut au  
un Vénitien qu'elle  
vus de les ménager.

de \* appartiennent  
se font fautes dans  
ent de Raguse. La  
Métide. Elle a dis  
visions, vins, oran  
Abbaye de Bé-  
tendent que c'est  
da, après les neu-  
x qui croyent que  
ldi de la Sicile, est

Dalmatie appar-

de.

Rivière de Basse,  
elle n'a en son  
une ligne à post-  
aguer, et beaucoup

de sans Ville,

les comtes de la

de Ville & sur-

ent en 1597. C'est  
de Basse, fait par  
ou Hérésie. Il est  
de, & reçoit de la  
comme cent deux  
Catholiques sans de

écrite.

### TURQUIE D'EUROPE. 105

**COBAN ou YVOANIC, Ville forte, prise par les Impériaux en 1717. Le paï de Passarowitz, qui se fit l'année suivante, procura aux Chrétiens une partie de la Bosnie & la moitié de la Servie qu'ils ont perdue en 1719.**

#### §. VIII. La Servie.

Ce Pays n'est guère peuplé, & le terrein, quel-que naturellement fertile, rapporte peu, parcequ'il n'est pas cultivé. C'étoit autrefois un Royaume assez puissant. Outre les Chrétiens Raskiens, anciens habitants de la Servie, & qui sont en grand nombre, sous un Archevêque Grec qui prend le titre de Patriarche des Raskiens, & dont plusieurs Evêques dépendent, il y a dans cette Province deux ou trois cents Catholiques Latins répandus dans divers Villages, & divisés en huit Paroisses, sous l'autorité d'un Archevêque nommé par le Pape.

Les principales Rivières de la Servie sont, la Morave, qui se jette du Sud au Nord, & la Drava, qui se jette de la Bosnie à l'Ouest; elles se joignent l'une dans la Servie, & l'autre dans la Hongrie.

**BRANCOVA, Capitale.** C'étoit une Place importante, dont les fortifications ont été détruites par le Traité de Paix, fait en 1718, entre l'Empereur & le Grand Seigneur. Elle est située sur la Drava, à l'endroit où il reçoit le Sava, & est une ancienne Place.

**SEKOWITZ, sur la Drava, appelée par les Hongrois Zender ou Zender, c'est-à-dire, Place de S. André.** Cette Ville fut entrepris par les Turcs, qu'elle ne fut à présent. Elle est la résidence d'un Evêque.

**PASSAROWITZ, sur la Morave.** C'est une petite Ville, située par le Traité de Paix, fait en 1718, entre les Impériaux & les Turcs.

104 GÉOGRAPHIE MODERNE.

NISSA, sur la Méduse; Place forte, prise par les Chrétiens en 1689 & en 1717.

JENNISAN, Ville de grand commerce.

USCOPIA, au Midi, résidence de l'Archevêque Latin de Serbie.

§. IX. La Bulgarie.

Elle est à l'Occident de la Mer Noire, son nom lui vient des Bulgares, peuples sortis de l'Asie, qui y fondèrent un Royaume dans le VIII<sup>e</sup> siècle. Ils sont schismatiques Grecs, & dépendent du Patriarche de Constantinople.

SOFFIA, Capitale, sur la Rivière de Bosna. Cette Ville est près des ruines de Sardique, qui a été rebâtie par le Constat qui y fut en 147, pour faire la cour de S. Athanasie contre les Ariens. Elle est grande, bien peuplée, dans une vallée plaine, mais dans un air très-froid. Il y a un Archevêque Latin & un Archevêque Grec. C'est la résidence du Pacha de la Roumanie ou Roumélie, le plus puissant des Pacha de l'Europe.

WIPVA, Ville forte, sur le Danube.

PHILOPPOLIS, sur le Danube. C'est une Ville considérable, & célèbre par le tombeau de son Roi Simeon, Empereur des Grecs, depuis en 1198, le Basileus de Bulgarie, successeur de Simeon de Bulgarie François, qui fut vaincu par le Comte de Champagne, & prisonnier. De Simeon Grec, prévoyant que sous un tel Roi les Grecs se ruineroient, & que l'Empire des Bulgares ne se rétablirait plus, se fit bâtir une Ville dans l'Asie, pour servir de retraite à son peuple de la Langue Grecque, & vaincu par les Bulgares en Occident. Il y a dans Nicopol un Evêque Latin Suffragan de l'Archevêque.

VANSA, petite Ville sur la Mer Noire, fondée par le Comte de Champagne, & prise en 1444, par Ladislas, Roi de Hongrie, qui périt avec l'Empereur.

TURQUIE D'EUROPE. 109

**MANGALIA**, sur la Mer Noire, au Nord-Est de Varna. On la nomme encore **TOMU-WARA**. Cette Ville est ancienne, & connue par l'entée d'Ovide. C'étoit l'unique Evêché pour la Nation des Scythes fournis aux Romains.

**SILISTRIA**, près du Danube. C'est une grande Ville; forte & défendue par un bon Château.

§. X. *La Romanie.*

C'est une grande & belle Province, appelée autrefois *Thrace*. Son nom moderne de *Romanie* vient de l'affiliation des derniers Grecs à s'appeller *Romains*. Les Turcs lui donnent le nom de *Roumelie* ou *Roumelie*. Le terrain y étoit fertile, s'il étoit cultivé; le Pays n'est pas bien peuplé, & s'il est mal-faun, sur-tout vers la Mer Noire.

**CONSTANTINOPLE**, Capitale de la Romanie & de tout l'Empire Ottoman. Les Turcs la nomment **STAMBUL**. Elle est appelée **CONSTANTINOPLE**, du nom de Constantin, premier Empereur Chrétien, qui la fit bâtir en 325, à la place de l'ancienne *Byzance*. Cette Ville est située d'une manière avantageuse pour le commerce, sur le Détroit qui porte son nom, qu'on appelloit autrefois le *Détroit de Thracie*, & qui joint la Mer de Marmara avec la Mer Noire. C'est une des plus grandes Villes de l'Europe; son Port passé pour le plus sûr & le plus beau de l'Univers. Elle fut prise par Mahomet II, en 1453. On voit à peine des vestiges de son ancienne beauté; ses murs sont écroulés; ses maisons sont basses & mal bâties; mais ses Palais & ses Mosquées sont magnifiques, sur-tout celle qui étoit autrefois l'Eglise de sainte Sophie. Le Sérail, qui est le Palais du Grand-Seigneur, est un beau bâtiment. Constantinople a éprouvé souvent des tremblemens de terre. Celui qui y arriva le 14. Septembre 1754, y causa un terrible

## 106 GÉOGRAPHIE MODERNE.

ravage. La Mosquée de Sainte Sophie s'est fendue depuis le rez de chaussée jusqu'au comble. Le Sérail a beaucoup souffert ; deux Pavillons situés à l'extrémité des Jardins ont été renversés. La terre s'est entr'ouverte, & des maisons entières ont été englouties. L'Amphithéâtre de Constantin, le vieux Château & le Faubourg de Blaquerne ont été détruits. Constantinople est sujette aux incendies & à la peste, parceque les Turcs négligent les moyens de s'en garantir. Elle est le siège du Patriarche de l'Eglise Grecque, & la résidence du Mufi ou Grand-Prêtre des Turcs. Cette Ville est peuplée de divers Habitans, Turcs, Grecs, Juifs ; mais les Chrétiens Français, ou Européens, n'ont pas permission d'y habiter. Ils demeurent à *Pera* ou à *Galata* qui sont les Faubourgs. Le premier est situé sur une hauteur, l'air y est pur, le vue belle & les maisons commodes. Les Ambassadeurs de différents Rois de l'Europe y ont leur Palais ; Les Magasins des Marchands sont à *Galata*, qui est plus près du Port & de la Douane. Il y a dans ces deux Faubourgs plusieurs Eglises desservies par des Religieux de différents Ordres, Jésuites, Cordeliers, Capucins. Ces derniers qui desservent la Chapelle de l'Ambassadeur de France, sont comme les Curés de la Nation, & les Maîtres des *Evanes de Lougus*, que la République entretient. La Nation Française est la plus nombreuse à Constantinople, & y fait le plus grand commerce. La police y est si bien observée, que quoique les habitans soient au nombre d'environ huit cent mille, on y entend peu parler d'assassins & de vols. Il s'est tenu autrefois trois Conciles généraux dans cette Ville ; 1.<sup>o</sup> le second Concile général, en 1454, contre les *Macédoniens*, hérétiques qui méprisent le divin S. Esprit ; 2.<sup>o</sup> le quatrième général, en 1552, en fait les trois Chapitres ; c'est-à-dire, de plusieurs évêques de Théologie

Sophie s'est fendue  
 au comble. Le Sé-  
 Pavillons situés à  
 renversés. La terre  
 sans entières ont été  
 Constantin, le vieux  
 guerre ont été dé-  
 e aux incendies & à  
 égligent les moyens  
 de du Patriarche de  
 de Masi ou Grand-  
 st peuplée de divers  
 ; mais les Chrétiens  
 pas permission d'y  
 ou à Galata qui en  
 ler est situé sur une  
 belle et les maisons  
 de différents Banni de  
 Magasin des Mer-  
 no près du Port & de  
 plusieurs plusieurs  
 de différents  
 Capucins. Cet dé-  
 de l'Ambassadeur  
 de la Nation,  
 Langues, que la Pal-  
 le est le plus beau  
 y fait le plus grand  
 bien observée, que  
 a nombre d'environ  
 pou parler d'affai-  
 res sans trois Conciles  
 le second Concile  
 Nicéens, hérési-  
 s, Espit; & la cha-  
 les trois Chapit-  
 stins de Théodore

de Mopisette, de Théodore & d'Ibas; 1.<sup>o</sup> le Sui-  
 me général, tenu en 680, contre les Monothélites;  
 qui n'admettoient qu'une seule volonté en J. C.

ANDRINOPLE, sur la Rivière de Marisa. C'est  
 une Ville fort agréable: l'air y est beaucoup plus  
 pur qu'à Constantinople, & les Sultans y vont assés  
 souvent. Andrinople a un Archevêque Grec, suffra-  
 gant de Constantinople.

PHILIPPOLI, sur la même Rivière. C'est une  
 grande Ville bien peuplée, mais sans défenses.

TRAJANOPOLI, sur la rive gauche de Marisa,  
 au Sud, ancienne Ville mal peuplée, & le siège  
 d'un Archevêque Grec.

GALLIOLI, Ville grande & riche, située sur  
 le Déroit de même nom: elle est la résidence du  
 Pacha de la Mer, ou Amiral des Turcs, & d'un  
 Evêque, suffragant d'Héraclée, sous le Patriarche  
 de Constantinople.

Le Déroit de Gallipoli, nommé autrefois l'*Hel-  
 lespont*; fait la communication de l'Archipel avec  
 la Mer de Marmora. L'entrée en est défendue par  
 deux Châteaux, appelés *les Dardanelles*. L'un est  
 en Europe, & se nomme *Château de Rumelle*; l'autre  
 est en Asie, & s'appelle *Château de Natalia*. Le  
 premier se nommoit anciennement *Sygas*, & le  
 second *Abidos*.

## ARTICLE II.

## De la Turquie Méridionale d'Europe.

CETTE partie de la Turquie que l'on nomme  
*Galatie*, étoit autrefois très-célèbre. C'est aujourd'hui  
 un Pays mal peuplé, presque inculte; sans pavés;  
 il appartient aux Turcs; à peu de chât. près que les  
 Vénitiens y possèdent.



La Grèce ressemble à une grande Presqu'Isle, étant environnée par la Mer de trois côtés. À l'Occident elle est bornée par le Golfe de Venise, & la Mer Ionienne ou Mer de Grèce; au Midi par la Méditerranée; à l'Orient par l'Archipel & la Romanie; au Nord par la Serbie & la Bulgarie.

On divise la Grèce en *Terre-ferme* & en *Iles*.

#### §. I. De la Terre-ferme de Grèce.

Elle renferme quatre Pays, savoir, la *Macédoine* ou le *Comérolitari*, au Nord; l'*Albanie*, à l'Occident; la *Livadie* & la *Morie*, au Midi.

##### 1. La Macédoine, ou le Comérolitari.

Cette partie de la Grèce est fort célèbre dans l'histoire ancienne; elle parvint à un si haut point de grandeur, par l'habileté de Philippe & la valeur d'Alexandre le Grand son fils, que d'un Etat médiocre, elle devint une puissante Monarchie, qui survécut l'Empire des Perses; mais elle ne subsista pas long-temps. La Macédoine est peu considérable aujourd'hui; les Turcs l'appellent *Comérolitari*, & la divisent en trois parties; l'*Lamboli*, à l'Orient; la *Vris*, à l'Occident; & la *Jana*, au Midi.

##### 1. L'*Lamboli*.

**SALONIQUE**, autrefois **THESSALONIQUE**, Port, Capitale du Comérolitari, est située au fond du Golfe de son nom. C'est une Ville fort peuplée, très-ancienne, grande & marchande. Les Juifs y font presque tout le commerce, qui consiste principalement en soie; ils y sont en très-grand nombre, & y ont des Synagogues. Les Grecs y ont un Archevêque & plusieurs Eglises. Il s'y trouve aussi des Mosquées pour les Turcs. S. Paul a écrit deux Epîtres aux premiers Chrétiens de cette Ville.

**PHILAPPE**, au Nord-Est, assez jolie Ville, Saint

grande Presqu'Isle ,  
trois côtés. A l'Occi-  
de Venise , & la  
; au Midi par la  
archipel & la Roma-  
Bulgarie.

terme & en Isles.

de Grèce.

avoit, la *Macédoi-*  
*l'Albanie*, à l'Occi-  
du Midi.

*Comnolitari*.

fort célèbre dans  
à un si haut point  
Philippe & la valeur  
que d'un Etat mé-  
Monarchie, qui  
mais elle ne subsista  
& peu considérable  
ent *Comnolitari* ;

*Lamboli*, à l'O-

& la *Janna*, au

ALONIQUE, Port,  
située au fond du  
ville fort peuplée,  
grande. Les Juifs y  
qui consiste prin-  
un très-grand nom-  
les Grecs y ont un  
Il s'y trouve aussi  
Paul a écrit dans  
cette Ville,  
une jolie Ville, sans

Paul a écrit aux Fidèles de cette Ville une Epître.  
Ce fut dans les plaines voisines qu'Octavien, depuis  
nommé *Auguste*, & Marc-Antoine désirent, 42 ans  
avant J. C. Brutus & Cassius, les défenseurs de la  
liberté de Rome.

CONTASSA \* ou STAMONA, à l'Orient de Salo-  
nique, petite Ville à l'embouchure de la Rivière  
de Marmara, qui y forme un petit Golfe.

LIBANOVA \*, anciennement STAGIEN, au Sud  
de Contessa. C'est la patrie d'Aristote.

MONT-SANTO, ou le MONT-ATHOS, sur le  
Golfe de même nom. Il est célèbre par le grand  
nombre de Monastères Grecs qui s'y trouvent. Les  
Moines qui sont au nombre de cinq ou six mille,  
cultivent la terre, & vivent de leur travail. Leurs  
Monastères ressemblent plus à des Fortereses qu'à  
des Maisons Religieuses; ils sont fermés de bons  
murs flanqués de tours, & munis d'artillerie, à  
cause des incursions des pirates. La plupart ont des  
Bibliothèques de manuscrits. Ils payent douze mille  
écus de tribut au Grand-Seigneur.

1. La *Veris*.

JENIZZA, au Sud-Ouest de Salonique. Elle étoit  
la Capitale du Royaume de Macédoine, & se nom-  
moit PELLA. Philippe & Alexandre le Grand, son  
fil, y sont nés.

ORHIDA ou GUSTANDIL, au Nord-Ouest, gran-  
de Ville, bien fortifiée. On croit que l'Empereur  
Justinien étoit né dans cette Ville; il l'érigea en  
Métropole, & la nomma *première Justinienne*.

La *Janna*, qui répond à l'ancienne *Thessalie*.  
C'est dans cette Province que se trouvent les Mon-  
tagnes si célèbres chez les Poëtes, *Olympe*, *Ossa*,  
*Pelion*, au Nord; & le *Pindus* au Midi; elle ren-  
ferme aussi la Vallée délicieuse de *Tempé*. Les che-  
vaux de *Thessalie* étoient autrefois très-estimés; on

210 GÉOGRAPHIE MODERNE.

en tire aujourd'hui d'excellens vins & de bons fruits.

JANNA ou JANNINA, qui donne le nom à cette contrée, est une grande Ville peuplée, bâtie au milieu d'un Lac.

LARISSA, *Archevêché*, sur la Rivière de Pénée. Cette Ville ancienne & peuplée, fut la patrie d'Achille, le Héros d'Homère, Philippe, Roi de Macédoine, père d'Alexandre le Grand; y fut pendant quelque temps sa résidence.

FARSA, autrefois PHARSALIS, au Midi de Larissa, est célèbre par la victoire que César remporta sur Pompée, 48 ans avant J. C.

1. *L'Albanie.*

Cette Province, que les Turcs nomment *Armanie*, est située le long du Golfe de Venise, dans une étendue de plus de cent lieues du Nord au Sud; sa largeur n'est guère que de trente lieues. On la divise en haute & basse.

1. *La haute Albanie, au Nord.*

SCUTARI, *Capitale*, *Evêché*. C'est une grande Ville bien peuplée. Sur le Lac Zenna, il y a un Pacha.

CRONA, au Sud de Scutari. Cette Ville, autrefois forte & autrefois, et la Capitale d'un petit Royaume que la valeur de Scanderberg a rendu illustre; ce Prince Chrétien mourut en 1467. A Crona est un Evêque suffragant de Durazzo.

DURAZZO, *Port*, sur le Golfe de Venise; il y a en cette Ville un Archevêque Grec.

LA VALONA, *Port*, et devant *Platz forte*; mais dans les dernières guerres ses fortifications ont été ruinées.

1. *La basse Albanie* répond à l'ancien Royaume d'Epire, célèbre par son Roi Pyrrhus, l'un des plus terribles adversaires des Romains.

**DEUVINO** \*, Capitale, où demeure un Pacha.  
**CHIMBRA** \*, petite Ville, avec un très-bon Port.  
 Les Villes suivantes appartiennent aux Vénitiens.  
**BUTRINTO** \*, Ville maritime qui a un Port peu fréquenté.

**LARTA** \*, Ville marchande sur le Golfe de ce nom, appelé autrefois Golfe d'*Ambracie*. Elle est la résidence d'un Archevêque Grec, qui prend le titre d'*Archevêque de Lépante & de Larta*.

**LA PREVENA**, sur le Golfe de Larta : c'est une Ville ancienne & assez forte. Près de cet endroit étoit le Port d'*Actium*, célèbre par la victoire qu'*Octavien*, depuis nommé *Auguste*, remporta sur *Marc-Antoine*, 31 ans avant J. C.

### 3. La Livadie.

Elle s'étend d'une Mer à l'autre, & occupe toute la largeur de la Grèce. Elle communique à la *Junna* par un défilé appelé autrefois les *Thermopyles*, aujourd'hui *Dacca-di-Lupo*, & célèbre par la vigoureuse résistance que trois cents *Lacédémoniens* y firent contre l'armée formidable de *Xerxès*, Roi de Perse, 480 ans avant J. C.

C'est dans ce Pays, appelé du temps des Romains *Acchaïe*, qu'habitent les *Locres*, les *Thébains*, les *Phocéens*, les *Dorions*, les *Thébains* & les *Achéniens*. Ses Montagnes les plus célèbres sont, le *Parnasse* \* & l'*Hélicon* \*, & dans les Vallées, par le penchant d'une des Monts.

**LEVADIA** \*, au milieu du Pays, est une grande Ville, qui a donné à la Province son nom moderne. On y fait un trafic considérable de laines, de bled & de vin. Elle a un Evêque suffragant d'*Athènes*.

**ATHÈNES** ou **SPIRANTE** par corruption, sur le Golfe d'*Égée*, autrefois *Athènes*, Capitale, d'*Athènes*. Cette Ville qui a été la Capitale d'une célèbre République, & qui a produit une multitude de

112 GÉOGRAPHIE MODERNE.

scavans & de grands Capitaines, conserve à peine aujourd'hui quelques vestiges de son ancienne splendeur. On y voit cependant encore l'ancien Temple de Minerve, l'un des plus beaux édifices de l'Univers. Il subsistoit dans son entier, & servoit de Mosquée aux Turcs; mais il fut détruit en grande partie en 1687, par une bombe. La Citadelle est vaste & bâtie sur un roc escarpé de tous côtés, excepté au couchant par où on entre. Il y a encore dans cette Ville d'autres Temples, outre celui de Minerve, & un grand nombre d'antiquités curieuses. Atina a 14 à 15000 habitans, dont la plupart sont Chrétiens Grecs.

TRIVA, & par corruption TRIVIS, anciennement TRINUS, au Nord-Ouest d'Athènes. C'étoit le Capitale de la République des Thébains, qui a produit Pindare & Epaminondas. Cette Ville est peu de chose à présent; quoiqu'elle soit le siège d'un Evêque Grec.

LÉPANTE, autrefois NAUPACTUS, *Ville très-forte*, à l'entrée du Golfe de même nom. Elle fut prise par Bajazet II, sur les Vénitiens, en 1498. Son Château fut rasé en construction de la Paix de Corinthe. Elle est devenue par la victoire que la Flotte chrétienne commandée par D. Jean d'Autriche, gagna sur les Turcs en 1717.

4. *La Morée.*

C'est une Presqu'île, qui tient à la Grèce par l'Isthme de Corinthe. Elle tire son nom moderne de l'abondance de ses matières: anciennement elle s'appelloit *Peloponèse*. Les Vénitiens, qui s'en étoient emparés en 1686 & 1697, l'eurent perdue en 1717.

CORANIE ou CORONÉE, autrefois Capitale d'une fameuse République, qui a produit beaucoup de grands hommes & d'excellens Peintres & Sculps.

ptaines, conserve  
estiges de son an-  
dant encore l'an-  
les plus beaux édi-  
ans son entier, &  
mais il fut détruit  
ne bombe. La Ci-  
roc escarpé de tous  
à on entre. Il y a  
Temples, outre ce-  
mbres d'antiquités  
habitans, dont la

crvus \*, ancienne-  
d'Athènes. C'étoit  
Thébalas, qui a  
sa, Cette Ville est  
elle soit le siège

crus, Ville très-  
me nom. Elle fut  
niciens, en 1498.  
don de la Paix de  
la victoire que le  
D. Jean d'Autri-

à la Livadie par  
son nom moderne  
anciennement elle  
ptaines, qui s'en  
sont perdues en

autresfois Capitale  
produit beaucoup  
Peintres & Scul-

ptains. Cette Ville fut détruite par le Consul Mum-  
mius, 143 ans avant J. C. la même année que  
Carthage, & rétablie par Jules-César. S. Paul y a prê-  
ché l'Évangile, & a écrit deux Epîtres aux Fidèles  
de cette Ville. Elle est à présent plus semblable à un  
Village qu'à une Ville; mais munie d'une Citadelle  
nommée autrefois *Aerocorinthe*, qui contient des  
Mosquées, cinq ou six Eglises de Grecs, & quantité  
de maisons. Elle a un Archevêque du Rit Grec. Les  
Vénitiens y avoient fait ériger, sur la fin du dernier  
siècle, un Archevêque pour les Latins, dont la ju-  
risdiction s'étendoit sur toute la Morée.

**PATRAS**, *Archevêché, Place forte*, sur le Golfe  
de son nom.

**MODON**, au Sud-Ouest, Ville riche, peuplée &  
marchande. Elle a un bon Port défendu par un  
Château. Le Sangiac de la Morée y réside; ainsi elle  
peut passer pour la *Capitale*.

**COCORON**, ancienne & forte Ville, à l'Orient de  
Modon; sur un Golfe qui porte son nom.

**MICÈNES**, autrefois **LACÉDÉMON** & **SPARTE**,  
est une ancienne Ville, qui étoit Capitale d'une  
ancienne République sous un grand Roi. Elle  
est encore à présent considérable. C'est le Siège  
d'un Archevêque suffragant de Constantinople. Son  
Château passe pour imprenable. Les Chrétiens y  
ont une magnifique Eglise, & les Turcs une Mos-  
quée superbe; auprès de laquelle on voit un très-  
bel Hôpital, où les malades de toutes sortes de Re-  
ligions sont soignés.

Dans les montagnes aux environs de cette Ville,  
sont les *Maizotes* ou *Mayotes*, que l'on regarde  
comme les descendants des Lacédémoniens & autres  
Grecs jaloux de leur liberté. Ils se gouvernent en  
forme de République; & pour se conserver dans  
une espèce d'indépendance, ils paient un tribut

particulier aux Turcs. Ils font souvent le métier de corsaires, & se volent les uns aux autres.

**LYONTARI** \*, anciennement *Mégalyppolis*, dans ce qu'on appelloit l'Arcadie, au Nord de Mistra. Elle n'est remarquable que pour avoir été la patrie du fameux Philopémen, Général des Achéens, & de Polybe célèbre Historien, qui avoit écrit en quarante livres ce qui s'étoit passé chez les Romains de plus considérable, depuis la première Guerre Punique, jusqu'à la fin de celle de Macédoine, pendant l'espace d'environ 73 ans, & dont il ne nous reste que cinq livres entiers, qui sont les cinq premiers.

**NAPOLI DE MALVAISE**, anciennement **ERYDAURUS**, *Port*, Ville forte, bâtie dans une île de même nom, sur la côte Orientale de la Morée. Elle a été célèbre par son Temple d'Esculape, que les Payens regardoient comme le Dieu de la Médecine. Ses terroirs produisoient des vins excellens, que nous appellons *Vin de Malvasie*.

**NAPOLI DE ROMANIE**, nommée **NAPOLIA** \*, *Ville forte*, *Port*, au fond du Golfe de son nom. Il y a un Archevêque Grec suffragant de Constantinople.

**ARCO** \*, ancienne Capitale d'un petit Royaume de même nom; qui a été très-célèbre.

#### §. II. Des Îles de la Grèce.

Entre les Îles de la Grèce, les unes sont à l'Occident, dans la Mer appelée par quelques Géographes *Mer Ionienne*, & par les Navigateurs; *Mer de Grèce*; cette Mer s'étend depuis l'embouchure du Golfe de Venise, jusqu'à l'extrémité de la Grèce. Les autres Îles se trouvent au Midi & à l'Orient, dans l'Archipel, nommé anciennement *Mer Egée*.

ouve le métier de  
autres.

*Mégaloполиς*, dans  
au Nord de Mistra.  
r avoir été la patrie  
al des Achéens, &  
qui avoit écrit en  
passé chez les Ro-  
depuis la première  
de celle de Macé-  
ron 13 ans, & dont  
en entier, qui sont

anciennement Hy-  
bécie dans une île  
centale de la Grèce,  
de d'Évulape, que  
le Dieu de la Méta-  
plus excellent, que

est le *MARULLA*,  
Celle de son nom,  
langue de Cœlène.

d'un petit Royaume  
célèbre.

la Grèce.

et sous leur à l'Occi-  
et quelques Géogr-  
l'Asie; *Mer de*  
de l'Asie du Gêlle  
de la Grèce. Les su-  
de à l'Orient, dans  
est *Mer Egée*.

## DE LA GRÈCE. 115

## 1. Des Isles de la Mer Ionienne, ou Mer de Grèce.

Les Isles les plus remarquables de cette Mer sont, *Corfu, Sain-Maur, Céphalonie & Zante*, auxquelles nous ajouterons *Corigo*; quoiqu'elle soit au Midi, parcequ'elle a suivi le sort des précédentes. Ces Isles sont fertiles en olives, en miel, en fruits & en vins excellens. Elles appartiennent aux Vénitiens.

1. L'Isle de *Corfu* est l'ancienne *Coreyre*, patrie des *Phéaques* & d'*Alicinoë*, si célébrés dans *Homère*; elle est située vis-à-vis de l'*Albanie* ou l'*Épire*, & elle a environ quarante lieues de circuit.

*Corrou*, Capitale, *Archewulh*, Port. C'est une grande & très-forte Ville, dont le siège Archiepiscopal est toujours rempli par un Noble Vénitien. Elle a donné la naissance à *Pierre Arcadius*, Auteur du Livre *La Concordie de l'Eglise d'Orient & d'Occident dans l'administration des Sacramens*, & de plusieurs autres Ouvrages.

2. L'Isle de *Sain-Maur*, appelée autrefois *Leios*, n'a que seize lieues de circuit. Les Vénitiens l'eurent conquise sur les Turcs en 1694.

*SAINTE-MAURE*, Capitale, est une Place assez forte. Les Turcs l'eurent prise en 1717; mais après en avoir détruit les fortifications, ils l'eurent abandonnée en suite de la levée du siège de *Corfu*. Les Vénitiens l'eurent recouvrée de nouveau.

3. L'Isle de *Céphalonie* a près de cinquante lieues de circuit. Elle est fertile en olives, en vins & en raisins anciens excellens. Selon *Jacob Spon*, elle s'appelloit du temps d'*Homère* *Samos*, & elle étoit la plus grande des Isles d'*Ulysse*, qui comprenoit aussi deux petites Isles à l'Orient de *Céphalonie*, savoir, *Thicki*, autrefois *Dulichium*, & *Iasso*, anciennement *Isalago*; dont *Ulysse* est appelé Roi.



116 GÉOGRAPHIE MODERNE.

**CYPRALONIE, Capitale, Ville forte, qui a un bon Port.**

4. **Zante.** Cette Isle a environ six lieues de long sur quatre de large ; elle est très-agréable & très-fertile. On y recueille des raisins appellés de Cortina ; parceque le plus vient de cette Ville.

**ZANTE, Capitale, Evêché, Port, Place forte.** Son Evêque est suffragant de Corinthe, & le Pape lui donne le titre d'Evêque de Zante ; mais le Sénat de Venise, dans ses Provisions, le nomme Evêque de Céphalonie, parceque c'est de cette Ville qu'il fut ordonné Evêque dans les premiers temps.

1. **Cérigo, autrefois Cythere, au Midi de la Merée, dont elle dépendoit ci-devant. Elle est restée aux Vénitiens, qui y envoient un Prévôt. Il y a quantité de Négres, de cailloux & de Surtalons.**

II. *Des Isles de l'Archipel.*

Elles sont en un très grand nombre que celles de la Mer Ionienne. On peut les partager en deux classes : la première comprend les deux grandes Isles de Candie & de Négrepont ; la seconde comprend un nombre considérable de petites Isles, qu'on divise en deux autres, les Cyclades & les Sporades.

*Des deux grandes Isles de l'Archipel.*

1. **L'Isle de Candie, au Midi, est très-grande, & beaucoup plus longue que large ; elle se nomme autrefois Crète. L'air y est bon & le climat excellent. Elle est très-fertile en vins fort estimés, en fruits exquis & en omnes à sucre. Il y a de très-beau fil, & on en tire des grains, des huiles, de la soie, de la laine & de miel d'été. S. Paul y prêcha la Foi, & y établit son Disciple Tite pour Evêque. Ses anciens Habitans, étoient le témoignage**

du même Apôtre, étoient sujets au mensonge, à la débauche & à la paresse; aujourd'hui ils n'ont pas une si mauvaise réputation. On ne voit parmi eux ni mendiants, ni voleurs de grands chemins, ni assassins. Ils sont robustes, de belle taille, aiment beaucoup à tirer de l'arc, & y sont fort adroits. Les Vénitiens ont possédé cette île à titre de Royaume depuis 1204 jusqu'en 1669, que les Turcs s'en emparèrent après une longue & sanglante guerre. Il resta cependant aux Vénitiens, sur la côte septentrionale, trois petites Places dans des îslettes, qu'ils achevèrent de perdre en 1711.

**CANDIE, Capitale, Place forte, Port.** C'est une ville médiocrement grande, bien bâtie, & très-forte. Le Gouverneur de l'île, ou Pacha, y fait sa résidence. Cette ville a un Archevêque Grec. Il s'y trouve des Juifs, des Arméniens, & quelques familles Françaises, avec un Consul. C'est la patrie de Paul Émile, Professeur de Logique-Lectures à Padoue, & un des plus sçavans hommes du XVII<sup>e</sup> siècle.

**LA CANIE, Port.** Cette ville est forte, la seconde Place de l'île, & la résidence d'un Evêque Grec. On croit que c'est l'ancienne *Cydonia*, où le Roi Minois faisoit, disoit-on, sa résidence.

**RÉTIRO,** entre la Canie & Candie, ville Episcopale, bien peuplée; elle a un Port défendu par une Citadelle. Les fruits & les denrées y sont meilleurs que dans le reste de l'île. Les eaux dont les habitans se servent sortent à gros bouillens du fond d'un puits dans une vallée étroite, à un quart de lieue de la ville. On a bâti auprès une Mosquée, dans la Cour de laquelle un Turc a fondé un Hôpital pour loger & nourrir gratuitement les Voyageurs qui arrivent après que les portes de la ville sont fermées, ce qui est destiné de partir avant qu'on les ouvre. Au Sud-Est on voit le Mont Ida, où saint le fameux *Labyrinthe de Crète*.

## DES GÉOGRAPHIES MODERNES.

**SERRA**, à l'Orient de Candie, petite Ville assez forte. Aux environs étoit le Mont *Dylio*, où les anciens Poètes ont dit que *Jupiter* avoit été élevé.

2. L'île de *Négropont*, vers le Nord, & près de la *Livadie*, s'appelloit autrefois *Labos*. C'est la plus grande des îles de la Grèce, après Candie. Elle est longue & étroite, & a plus de cent vingt lieues de circuit. Elle est extraordinairement fertile, & surtout en coton. *Mahomet II* la prit sur les Vénitiens en 1499.

**Négropont**, autrefois **CUALENS**, Capitale. Cette Ville est grande, marchande, bien fortifiée & très-peuple. Elle a communication avec la *Terre-ferme* par un Port de pierres, joint à un *Pont-levis*, qu'on lève pour laisser passer les vaisseaux. Son Port est bon : les Turcs & les Juifs habitent sur la Ville. On y tient tous les Dimanches un marché considérable, où se vendent les Poissons de l'île & des environs, en si grand nombre, que les denrées s'y vendent presque pour rien. Les Chrétiens ne peuvent demeurer que dans les *Franchises*, qui sont plus grande que la Ville.

Le Délivré qui s'écoule l'île de *Négropont* la *Livadie*, s'appelle *Surips*. Il est célèbre par l'irrégularité de son flux & reflux, qui se fait quatre fois le 9 de chaque mois (entre les 11) & depuis le 21 jusqu'au 20. Ce flux & reflux se fait deux, trois & quelque fois par jour, depuis le 9 jusqu'au 21 inclusivement.

### Des Îles Cyclades.

Ces îles sont appelées ainsi d'un mot grec, qui signifie *Cercle*, parcequ'elles sont presque toutes en forme de cercle. Elles sont au Nord de Candie. Les principales sont au Nord au Sud, *Andros*, *Thos*, *Naxos*, *Paros* & *Milos*.  
1. *Andros*, a plusieurs autres îles de circuit, elle produit beaucoup de blé & d'excellent vin.

**ANDRO, Capitale**, Ville médiocre, dont les habitans sont Grecs pour la plupart. Ils ont un Evêque & plusieurs Monastères. Il y a aussi un Evêque Latin.

1. **Tinos**, qui est aux Vénitiens, est fertile en foie & en vins. Elle n'a qu'un fort Château de même nom, & vingt-quatre Villages. Il y a un Evêque Latin.

2. **Naxos**, la plus grande, la plus agréable & la plus fertile des Cyclades. Elle produit de très bon vin, & estimé des anciens, qu'ils le comparoient au nectar. Les Naxiens aiment les plaisirs, la bonne chère, sur-tout le vin. Quelques fous en Grand-Seigneur, ils forment une espèce de République. Ils eurent depuis environ 1210 jusqu'en 1776, des Souverains, nobles Vénitiens, qui portèrent le nom de Ducs de Naxos & de l'Archipel.

**NAXOS, Capitale**, jolie Ville, qui a un Château, mais n'est pas fort peuplée. Ses habitans sont presque tous Chrétiens Grecs. La Ville a deux Archevêques, un pour les Grecs & un pour les Latins.

4. **Paros**. Cette Isle a près de quatre-vingt de long sur trois de large. Elle est renommée pour ses beaux marbres, & l'on y a trouvé des Antiquités précieuses. Ses habitans ont grand soin de la culture, & elle abonde en troupeaux. Les Grecs de Paros sont si estimés pour leur discernement & leur bon sens, que les Grecs des Isles voisines les prennent souvent pour arbitres de leurs différends.

**PAROS, Capitale**. Cette Ville est bien déchue de son ancienne splendeur : elle a un Evêque Grec. Les Français, les Anglois & les Hollandais y ont un Consul.

5. **Milo** a environ vingt lieues de tour : elle est fertile en vins & en fruits excellens, & abonde en bestiaux, sur-tout en chèvres. On y trouve des mines de fer & de soufre.

**MILOS, Capitale.** Ville considérable. Elle a un très-bon Port, qui sert de retraite à tous les bâtimens qui vont au Levant ou qui en reviennent. Presque tous les habitans sont Grecs. Elle a cependant deux Evêques, un Grec & un Latin.

*Des Isles Sporades.*

Les Grecs les ont ainsi appellées, parcequ'elles sont dispersées. Plusieurs de ces Isles sont attribuées à l'Asie, & ce sont celles qui sont voisines des côtes de la Natolie; les autres appartiennent à la Grèce. Elles sont cependant toutes situées également dans l'Archipel ou Mer Blanche.

Entre celles qui appartiennent à la Grèce, les plus remarquables sont :

1. **Scalimbe**, autrement **Lemnos**, au Sud-Est du Mont Athos. Elle a environ dix lieues dans sa plus grande longueur, & six dans sa plus grande largeur. Son climat est humide, son sol en grains & en vins. On en tire une espèce de terre fort estimée des Médecins. L'Isle a seulement quinze Villages, habités en grande partie par des Grecs fort laborieux.

**BRALIMBUS, Capitale**, petite Ville assez bien bâtie, sur une colline, au haut de laquelle est un Château près la Mer.

2. **Sciro**, au Nord-Est de Négrepont. Cette Isle a six lieues de long, six stades de large. Son climat est sec & aride, mais fertile en fort bon vin.

**SORAO, Capitale**, petite Ville qui a un assez bon Port.

3. **Couleuris**, autrement **Salamis**, est située dans le Golfe d'Angis, près d'Archéas. Cette Isle a environ vingt-cinq lieues de tour. Elle est célèbre par le combat naval où les Grecs remportèrent une victoire complète sur Xerxès, Roi de Perse, 480 ans avant Jésus-Christ, sous le commandement de Thémistocles.

4. **Santorin**,

MODERNE.

fidèle. Elle a un  
rales à tous les bûch-  
qui en reviennent.  
Grèce. Elle a cepen-  
un Latin.

ader.

ellées, parcequ'elles  
lles font attribuées  
ont voisines des côtes  
tiennent à la Grèce.  
cées également dans

ant à la Grèce, les

mes, au Sud-Est de

le liées dans le plus

le plus grande lar-

sur-tout en grains &

de terre fort abondante

quatre Villages, les

Grèce fort laborieux.

ette Ville assez bien

de laquelle est un

Négrepon. Cette Ile

de large. Son port

un fort bon vin.

lle qui a un assez bon

amée, est située dans

ette. Cette Ile a en-

r. Elle est célèbre par

reparaissent une vic-

de Petit, & se con-

duite de Thémis-

4. Santorin

DE LA GRÈCE. 111

4. Santorin, autrefois Thos, au Nord de Can-  
de. Elle est remarquable par les petites Isles qui  
l'environnent, & qui sont fortées de la Mer après  
des tremblemens : la dernière parut en 1773.

ANALYSE DE L'EUROPE,

Par rapport aux Rivières & aux Montagnes.

Avant de passer à l'Asie, nous croyons que ce  
sera une chose utile de rappeler les principales  
Rivières, & les chaînes de Montagnes que nous  
avons remarquées en Europe. Ce sont autant de Di-  
visions naturelles auxquelles se rapportent les Divi-  
sions Politiques.

Il y a trois-deux Rivières principales; quatre  
dans les Isles Britanniques; le Shannon en Irlande,  
le Tay en Ecosse, le Tamise & la Severne en An-  
glettre. Ces quatre Rivières se jettent dans l'O-  
céan; deux à l'Orient & deux à l'Occident.

A l'égard des vingt-huit autres, elles se déchar-  
gent dans différentes Mers; Voici leurs noms en  
commençant par le Nord.

Une se jette dans la Mer Blanche de Russie, c'est  
le Dnieper.

Cinq se jettent dans la Mer Baltique: le Tarna,  
dans la Laponie Suédoise; la Duna, à Riga; le  
Njemen, au Nord-Est de Konigsberg; la Vistule, à  
Dancick; l'Oder, au Nord de la Poméranie.

Quatre se jettent dans la Mer d'Allemagne, au  
Nord-Ouest: l'Elbe, le Weser, le Rhin, & la  
Meuse.

Une dans la Manche; c'est la Seine.

Les sept suivantes tombent dans l'Océan, cinq  
à l'Occident: la Loire, la Garonne, le Minho, le

Tom. II.

F

111 GÉOGRAPHIE MODERNE.

*Douro, le Tage; deux au Sud-Ouest; la Guadiana, la Guadalquivir,*

Cinq se jettent dans la Méditerranée; l'*Ebre, le Rhône, l'Arno, le Tibre; & le Pô, dans le Golfe de Venise.*

Trois dans la Mer Noire; le *Danube*, qui est le plus grand Fleuve de l'Europe, le *Niester*, le *Dniéper* ou *Niéper*.

Le *Don*, qui sépare l'Europe de l'Asie, se perd dans la Mer d'Azof, ou de Zabache.

Enfin, la dernière est le *Volga*, qui prend sa source dans la Russie Européenne, mais dont le plus grand cours est en Asie, où il se jette dans la Mer Caspienne.

On compte en Europe six longues chaînes de Montagnes: les *Ophirines*, qui séparent la Norvège de la Suède; les *Pyrenées*, entre l'Espagne & la France; les *Alpes*, qui séparent l'Italie de la France, de l'Allemagne & de la Suisse; l'*Apenin*, qui traverse toute l'Italie dans sa longueur; les *Monts Carpates*, qui séparent la Pologne de la Hongrie; & les *Monts Caucasiens*, qui séparent la Turquie d'Europe en septentrionale & méridionale.

Il y a trois principaux Volcans, ou Montagnes qui jettent du feu, le *Mont Vésuve*, près de Naples; le *Mont Gibel* ou *Etna*, en Sicile; & le *Mont Hécla* en Islande.



MODERNE.

de l'Asie, se perd  
ache.

de l'Asie, se perd  
ache.

de l'Asie, se perd  
ache.

de l'Asie, se perd  
ache.

de l'Asie, se perd  
ache.

de l'Asie, se perd  
ache.

de l'Asie, se perd  
ache.

de l'Asie, se perd  
ache.

de l'Asie, se perd  
ache.

de l'Asie, se perd  
ache.

de l'Asie, se perd  
ache.

de l'Asie, se perd  
ache.

de l'Asie, se perd  
ache.

de l'Asie, se perd  
ache.

de l'Asie, se perd  
ache.

DE L'ASIE. 123



## TROISIÈME PARTIE.

*De l'Asie.*

LA longitude de l'Asie est entre le quarante-cinquième degré, & le deux cens sixième, selon les Cartes des Russiens, qui depuis trente ou quarante ans en ont découvert les terres les plus avancées au Nord-Est, & voisines de l'Amérique. Sa latitude septentrionale, depuis le premier degré jusque par-delà le soixante quizième : la méridionale, depuis l'Equateur, jusqu'au dixième degré.

Elle est bornée au Nord par la Mer Glaciale ; à l'Orient par l'Océan Oriental, qui fait partie de la Mer du Sud ; & par un Détroit qui la sépare de l'Amérique ; au Midi, par la Mer des Indes ; à l'Occident, par l'Europe & l'Afrique.

La vraie origine du nom d'Asie vient, suivant Bochart, des Phéniciens, qui parcourant la Mer Méditerranée, appellèrent Asie la Presqu'île que nous nommons aujourd'hui Naxos, du mot *Esse*, qui dans leur langue signifie *au milieu*, parcequ'en naviguant de Tyr vers l'Europe, ils trouvoient ce Pays entreux & elle. Les Grecs ont ensuite donné le nom d'Asie à tout le Continent joint à cette Presqu'île, & l'ont appelé la *Grande Asie* ou *Supérieure*, pour la distinguer de l'autre appelée l'*Asie Mineure*.

L'Asie est la plus étendue & la plus remarquable des trois Parties de notre Continent. Le genre humain y a pris naissance ; & c'est de-là qu'il s'est répandu dans les autres Parties de la Terre, qui ont reçu d'elle dans la suite les Sciences & les Arts. Elle a été le siège des plus anciennes Monarchies ;



Savoir, des Assyriens, des Mèdes, des Perses & des Grecs. Enfin, l'Asie a été le berceau de la vraie Religion, & les Mythes de notre salut y ont été créés.

On conçoit par la grande grandeur de l'Asie, que l'air y doit être fort différent. Vers le Nord il est extrêmement froid; dans le milieu, il est tempéré; mais sous la Zone Torride, il est très-chaud.

Le terroir y est abondant en bleds, en vins, en ris, en fruits excellens. On y trouve des drogues, des aromas & des épices. La rhubarbe la plus estimée vient de Tartarie. L'Asie produit aussi quantité d'or, d'argent, de pierres & de perles. On en tire beaucoup de soie & de coton, des belles peaux & de la porcelaine très-fine.

Oltre les animaux que nous avons en Europe, l'Asie en produit plusieurs autres qui nous sont inconnus, comme les lions, les léopards, les tigres, les rhinocéros, &c. Il y a les animaux utiles à l'homme qu'on y trouve, ceux dont on tire un plus grand service, qui sont le chameau & l'éléphant.

Le Chameau est de deux espèces: la plus petite s'appelle *Dromadaire*; on l'ose fort pour les voyages qui demandent de la célérité: l'espèce plus grande retient le nom de *Chameau*. Cet animal a les jambes très-hautes, une bosse sur le dos, & la col très-long. Il est extrêmement docile. On l'accoutume à plier les genoux & à se baisser pour recevoir sa charge, qui monte d'ordinaire à mille livres pesant. D'ailleurs il court peu & ne mange; il peut passer dix à douze jours sans boire ni manger, ce qui est très-commode pour traverser les vastes déserts, fréquens dans cette partie du Monde.

L'éléphant est le plus gros & le plus fort des animaux. Au-dessous de la mâchoire supérieure, il a une trompe qui s'allonge & se raccourcit à son gré, & dont il se sert comme d'une main, soit pour man-

des, des Perles & des  
berceau de la vraie  
notre salut y ont été  
endus de l'Asie, que  
Vers le Nord il est ca-  
lieu, il est tempéré ;  
est très-chaud.  
en biède, en vin, on  
ouve des drogues, des  
rhubarbe la plus effi-  
produit aussi quancul  
& de perles. On en  
tron, des telles perles  
ous avons en Europe,  
etres qui nous sont ju-  
Mopards, les tigres,  
mammelles à l'homme  
ou des un plus grand  
à l'éléphant.  
des : la plus petite  
se sert pour les voyages  
l'espèce plus grande  
Cet animal a les jointu-  
le dos, & la col. très-  
selle. On l'accoûtume à  
pour recevoir sa char-  
à mille livres poids.  
rie; il peut passer dix à  
inger, ce qui est très-  
vastes déserts, fréquens  
à la plus fort des ani-  
être supérieure, il a une  
acquies à son gré, &  
à main, soit pour s'as-

ger, soit pour se défendre. Il cède à la vérité beau-  
coup à nourrir; mais outre sa docilité, sa force est  
très-grande, & il peut porter les plus lourds far-  
deaux. On se sert de cet animal pour passer les mon-  
tagnes. Il a le pied sûr, & ne fait jamais de faux  
pas. Malgré la pesanteur de son corps, il arrête un  
homme qui court, & nige mieux qu'aucun autre  
animal. Ses jambes sont très-courtes; quelques An-  
ciens ont cru qu'elles n'avoient point de jointures;  
mais on fait par expérience, qu'il se couche & se  
lève avec la même facilité que les autres animaux.  
Il est sensible aux manières douces qu'on employe  
à son égard; & lorsqu'on le punit, il fait paroître  
autant de honte & de ressentiment que les hommes.  
Les éléphants vivent quelquefois cent ou cent vingt  
ans, & croissent jusqu'à trente. Ils sont fort com-  
muns dans les Indes, où l'on en trouve qui ont quin-  
ze pieds de haut. Ceux de l'île de Ceylan sont les  
plus petits, mais les plus estimés.

Les principaux Souverains de l'Asie sont: le  
Grand-Séigneur, ou l'Empereur des Turcs; l'Em-  
pereur de Russie; le Roi de Perse; le Grand-Mogol;  
l'Empereur de la Chine; l'Empereur du Japon.

Les Asiaticques ont toujours passé pour mols &  
effeminés, si l'on en excepte les Tartares. Ils sont fort  
passionnés pour les femmes, mais très-éloignés de  
l'ivrognerie. Ils ont l'esprit pénétrant, l'imagination  
vive, l'éducation noble, quelques trop empoullés. Ils  
sont si persés à l'esclavage, qu'on ne trouve chez eux  
aucune République.

Les Religions dominantes sont, la Mahométane  
& la Payenne. La Religion Chrétienne y est répan-  
due en bien des endroits, & domine dans les Pays  
où les Européens se sont établis.

Entre les Lacs d'Asie, on en trouve un si grand,  
qu'on lui donne le nom de *Mer*. C'est la *Mer Cas-  
pienne*. Il a huit cents lieues de tour. Vers le milieu

226 GÉOGRAPHIE MODERNE.

Il est profond de cinquante à sixante brasses ; sa côte Occidentale n'a que vingt-quatre pieds de profondeur , & la côte Orientale , au contraire , est très-profonde ; ce qui , selon le Père Brier , est la cause de sa différente couleur. Il abonde en poissons de toute sorte ; & de toutes espèces. On le nomme aussi , *Mer de Sale & de Bon*. Son eau est salée dans le milieu , mais douce aux extrémités ; ce qui vient apparemment du nombre de Rivières qui s'y déchargent. Comme il ne regorge pas , malgré cette abondance d'eau qu'il reçoit continuellement , on soupçonne qu'il a une communication souterraine avec l'Océan ou la Mer Noire. Deux preuves assez fortes semblent devoir faire préférer le sentiment de ceux qui pensent qu'il communique avec l'Océan. 1.<sup>o</sup> Dans le Golfe de *Ghilan* , Province Septentrionale de *Perse* , il y a deux Gouffes , où les eaux de la Mer Caspienne se précipitent. 2.<sup>o</sup> Ceux qui habitent les bords du Golfe *Perfique* y remarquent tous les ans une grande quantité de feuilles de saule en automne. Or comme il ne croît point de saule vers le Golfe de *Perse* , & qu'au contraire il y en a beaucoup vers le *Ghilan* & sur les bords de la Mer Caspienne , c'est une preuve de la communication de cette Mer avec l'Océan , les feuilles étant entraînés par quelques conduits souterrains dans le Golfe *Perfique*.

Les Fleuves les plus considérables de l'Asie sont : l'*Oby* , dans la Tartarie Russe. Il prend sa source au Midi de ce Pays , s'arrose du Sud au Nord , reçoit l'*Irtyz* & le *Tobol* , & se jette dans l'Océan , près du Déroit de *Valgatz* & de la *Nouvelle Zemble*.

Le *Jenisse* , qui prend sa source au Midi de la même contrée , près du Lac de *Kabulan* , & se jette dans l'Océan Septentrional.

Le *Léna* , aussi dans la Tartarie Russe. Il coule de même du Midi au Septentrion ; & ce sont

sources ces grandes Rivieres qui produisent les Glaces de la Mer Glaciale, car les eaux de la Mer ne tiennent point.

La Riviere d'*Amur* ou *Saghalien*, au Sud-Est du même Pays. Elle coule d'Occident en Orient, à travers de la Tartarie Chinoise, & se jette dans le Golfe d'*Amur*, qu'on appelle aussi Mer de *Kamschatska*.

Le *Houang*, ou la Riviere Jaune.

Le *Kiang*, ou la Riviere Bleue.

Ces deux Fleuves arrosent la Chine. Nous décrirons leur cours à l'Article de cet Empire.

Le *Gange*, dans l'Inde; il se partage en Inde Occidentale, ou en-deçà du Gange; & en Inde Orientale, ou au-delà du Gange. Il prend sa source dans le grand Thibet, au Nord-Est des Lacs du Mogol, qu'il traverse du Nord au Sud-Est, & il se jette dans le Golfe de Bengale par plusieurs embouchures.

L'*Inde* ou *Sinde* a donné son nom à la contrée de l'Inde. Il prend sa source, au Nord-Ouest de l'Empire du Mogol; & se jette par plusieurs embouchures dans l'Océan, à l'extrémité de cet Etat, au Sud-Ouest.

Le *Tygre* prend sa source en Arménie, il entre ensuite sous terre, & au Nord de Diarbekir, il sort d'une caverne avec grand bruit, & coule à l'Orient du Diarbeck ou de la Mésopotamie.

L'*Euphrate* a sa source dans les Montagnes d'Arménie, près d'*Erzerum*, & coule à l'Occident du Diarbeck; il s'unit au *Tygre* à *Corna* ou *Gorna*, au-dessus de *Bassora* ou *Bassa*, & se jette dans le Golfe Persique au-dessous de cette Ville.

Les plus grandes chaînes de Montagnes de l'Asie sont le Mont *Taurus*, qui traverse toute la Natolie & la Perse. Son nom vient probablement du mot Chaldéen, *Tour*, qui signifie Montagne.

Les Monts de *Pierre* & ceux de *Ness*, sont au Nord

## 218 GÉOGRAPHIE MODERNE.

de l'Asie. Les premiers, qu'on appelloit autrefois *Indes*, s'étendent du Midi au Nord, & se joignent aux *Nes*, qui vont au Nord-Est.

On divise ordinairement l'Asie en six ou sept parties principales; la *Turquie d'Asie*, l'*Arabie*, la *Persie*, l'*Inde*, qui renferme l'Empire du Grand-Mogol, & les deux Presqu'Isles en-deçà & au-delà du Gange; la *Chine*, la *Tartarie*. La septième partie consiste en un grand nombre d'*Isles*, partagées en différens corps, répandues au Midi & à l'Orient.

De ces principales parties de l'Asie, la *Turquie* & la *Persie* sont à l'Occident; l'*Arabie* & l'*Inde* au Midi; la *Chine* à l'Orient, & la *Tartarie* au Nord.

### CHAPITRE PREMIER.

#### *De la Turquie d'Asie.*

**L**es Pays que les Turcs possèdent en Asie étoient autrefois très-fertiles, riches & fort peuplés. Les Arts & les Sciences y fleurissoient; on y voyoit plusieurs Villes considérables. Il y a eu aussi des Eglises célèbres par les grands Hommes qui les ont gouvernées. Mais maintenant ces Pays sont presque déserts, incultes & livrés à la barbarie & à l'ignorance. On peut apporter plusieurs raisons de cet étrange changement: la dureté du Gouvernement des Turcs qui en sont les maîtres; les tremblemens de terre qui y sont assez fréquens; la peste qui y afflige souvent les Habitans.

Les Européens donnent le nom d'*Echelles* (a), aux Villes qui sont sur les côtes de la Méditerranée, & dans lesquelles ils ont des Consuls.

(a) Ce mot vient d'*Escala*, vieux terme de Marine qui signifie Port de Mer.

MODERNE.

appelait autrefois  
Mord, & se joignent

Asie en six ou sept  
d'Asie, l'Arabie,  
l'Empire du Grand  
en-deçà & au-delà  
de. La septième par  
de l'Asie, partagées  
Midi & à l'Orient;  
l'Asie; la Turquie &  
Arabie & l'Inde au  
Tartarie au Nord.

PREMIER.

Asie.

Asie étaient  
fort peuplés. Les  
on y voyoit plus  
de aussi des Eglises  
qui les ont gouver-  
nés sont presque dé-  
barbarisés & à l'igno-  
rance; les raisons de cet  
état de Gouvernement  
sont les tremblements  
de terre: la peste qui y

de l'Asie (a),  
de la Méditerranée,  
Consuls.

le terme de Marine qui

### TURQUIE D'ASIE. 129

Les Marchandises qu'on transporte de ce Pays  
sont des cuirs, des maroquins, des tapis & des  
broches de soye.

Les Peuples de la Turquie d'Asie sont sensés &  
sérénés: la plupart suivent la Religion Mahomé-  
tane. Il y a cependant beaucoup de Juifs, & encore  
plus de Chrétiens Grecs.

La Turquie d'Asie renferme quatre grandes Ré-  
gions; la *Natalie*, la *Syrie*, la *Diarbeck* & la *Thur-  
comanie*; chacune desquelles est partagée en plu-  
sieurs Gouvernemens, sous-divisés en Sangiacats (a).  
Nous y joindrons la *Géorgie*, qui est au Nord, en-  
tre la Mer Noire & la Mer Caspienne, quoique les  
Turcs n'en possèdent qu'une partie.

#### ARTICLE I.

##### De la Natalie.

La Natalie ou Anatolie, autrefois appelée l'Asie  
Mineure, est une grande Presqu'île, entourée de  
différentes Mers. Au Nord elle a la Mer Noire; à  
l'Occident la Mer de Marmora & l'Archipel; au

(a) Les bornes de cet Ouvrage ne nous permettant pas  
d'entrer dans un détail qui n'appartient qu'à des Traites plus  
étendus, nous nous contenterons d'indiquer les Gouverne-  
mens, avec les Villes les plus remarquables. Ceux qui ven-  
dront connaître en particulier le détail des différens San-  
giacats qui les paroissent, & les lieux circonvoisins qui y sont  
compris, doivent consulter la dernière édition de la *Méthode*  
pour étudier la Géographie, par l'Abbé Lenglet du Fresnoy,  
Paris, 1768, augmentée, en 10 Vol. in-12, chez Tillemont, Quai  
des Augustins. On y trouve sur la Turquie d'Asie, l'Extrait d'une  
Géographie Turque, imprimée à Constantinople, & dans la  
Bibliothèque du Roi; plusieurs autres ouvrages Français, encore  
manuscrits. Avant cet Ouvrage nous ne connoissions point  
l'état présent de la Turquie d'Asie.

Midi la partie de la Mer Méditerranée appelée Mer du Levant. L'Euphrate, qui se borne à l'Orient, la sépare de la Turcomanie. Le nom de *Natolie* vient du Grec, & signifie le Levant ou l'Orient.

Les Turcs ont partagé la Natolie en sept Gouvernemens : ce sont ceux d'*Anadoli* ou de *Konak* ; de *Sivas* ; de *Tribfond* ; de *Caramanie* ou de *Kontak* ; de *Marsé*, d'*Adana* & de l'Isle de *Cypr*. Mais les côtes de l'Occident de la Natolie ne sont comprises dans aucun de ces Gouvernemens : elles dépendent du *Captan-Pacha*, ou *Pacha* de la Mer, qui a aussi sous lui les Isles de l'Archipel.

*S. I. Les Côtes dépendantes du Captan-Pacha.*

Elles sont partagées en trois Sangiacats, qui sont, du Nord au Sud, ceux de *Kodjab-ili*, de *Biga* & de *Soglah*. Les Villes principales, sont :

*IS-NIKMID*\*, l'ancienne *Nicomédie* de Bithynie, où mourut l'Empereur *Constantin*. C'est une Ville bien peuplée. Elle a un bon Port, sur un Golfe qui porte son nom.

*IS-MIZ*\*, au Sud, est l'ancienne *Mizis*, célèbre par la tenue du premier Concile général, en 325, contre *Arius*, & d'un autre en 787, contre les *Iconoclastes*. Son terroir est fertile en fruits, & en vins excellens. C'est la patrie de *Dion Cassius*, célèbre *Écrivain* de l'histoire *Romaine*.

*KANO-KRUS*\*, Bourg vis-à-vis *Constantinople*, remplace aujourd'hui la Ville de *CHALCEDON*, où s'est tenu le quatrième Concile général, contre *Nestor*, en 451.

*ISMA*, ou *ISYRUS*, Port, au Midi, dans le Sangiacat de *Soglah*. Le bon de son Port y attire des marchands de toutes les Nations : aussi passe-t-elle pour la Ville la plus commerçante du Levant. Elle est peuplée de Turcs, de Grecs, de Juifs, & de Marchands Européens, Français, Anglois &

TURQUIE D'ASIE. 111

Venétiens, qui y ont leurs Consuls & leurs Compagnies. On y compte quinze Mosquées, sept Synagogues, trois Eglises Latines, deux Grecques & une Arménienne. Le territoire où Smyrne est située, fournit en abondance tout ce qui est nécessaire aux besoins de la vie, son principal commerce consiste en soye, en castoreum de poil de chèvre, en toiles de coton, en tapis & en maroquin. Le droit de Douane est de trois, quatre, cinq & huit pour cent, suivant les Nations qui y sont diversement taxées. Les Anglois y sont les plus favorisés.

§. 11. Le Gouvernement d'Anadoli ou de Katalik.

Ce Gouvernement est le plus considérable de toute la Presqu'Isle: il en renferme plus de la moitié du côté de l'Occident.

KUTAIK ou CHIOUTAY, qui donne le nom à ce Gouvernement, est située presque au milieu, sur le Porsak, qui se jette dans le Sakari. C'est une Ville considérable, la résidence du Pacha de la Province. Elle a une forteresse, sur la Montagne, au pied de laquelle elle est bâtie. Plusieurs Mosquées, Collèges, Caravanéras & Bains l'embellissent, aussi-bien que les Jardins, les Vignes, les Bains & les Promenades qui sont dans ses environs.

HELI-PHAR, sur la même Rivière, au Nord. On y voit les ruines de l'ancienne Laodicée de Phrygie.

BURDUMAN ou BURSA, au Nord, étoit Capitale de l'Empire des Turcs, avant qu'ils eussent pris Constantinople. Elle est encore regardée comme l'une des trois Villes Impériales: les deux autres sont Constantinople & Andrinople. La Ville de Bursa est grande & belle. Il s'y trouve un nombre prodigieux de Mosquées. Elle est le siège d'un Archevêque Grec. On y fait un grand commerce de soye. C'est



733 GÉOGRAPHIE MODERNE.

*l'ancienne Pruse*, qui étoit la Capitale du Royaume de *Bithynie*.

*EMESSA*, au Sud de *Smyrne*, sur la côte. Cette Ville étoit autrefois si fameuse par son Temple de *Diana*, l'une de sept merveilles du monde, & par le Concile général qui s'y est tenu contre *Nestorius*, en 431, n'est aujourd'hui qu'un Village, où l'on voit encore par-tout de très-belles restes de son ancienne splendeur. Les Turcs le nomment *Aisafous*.

*ANGORAN* ou *ANGORA*, à l'Orient d'*Esch-Hissar*, est l'ancienne *ANGAR*, la principale de ce qu'on appelloit la *Galatie*, habitée par une Colonie de *Gaulois*, à qui *S. Paul* a prêché l'Évangile, & a écrit une Épître. Il y a un Archevêque Grec. *Angora* est une autre belle Ville, qui a deux Fortesses. On y fait commerce de poil de chèvre, & de très-beaux camelons. Les environs ont de fort beaux Jardins. C'est près de cette Ville que *Pompée* défit le fameux *Mithridate*, Roi de *Pont*. *Tamerlan* y gagna aussi une grande bataille contre *Bajazet*, Sultan des Turcs, qui y fut fait prisonnier.

§. III. Le Gouvernement de *Sivas*.

Il occupe la partie Septentrionale de la Natolie Orientale, vers la Mer Noire; c'est ce que les anciens nommoient le *Pont*, & la *Cappadoce* Septentrionale. Les Écrivains Orientaux lui donnent souvent le nom de *Pays de Roum*, parceque ce fut, avec l'Arménie, le premier, dont les *Mahométans* firent la conquête sur les Romains de *Constantinople*.

*SIVAS*, au Midi, aujourd'hui Capitale, & résidence du Pacha, & d'un Archevêque Grec. Elle est d'ailleurs peu considérable; elle se nommeit autrefois *Sogis*.

*TOGAT*, au Nord-Ouest, grande Ville, marchande, peuplée & forte, qui a un Archevêque Grec.

## TURQUIE D'ASIE 135

Elle est célèbre pour ses excellentes vins, & son maroquin bleu.

AMASS, au Nord-Ouest, Ville riche & bien peuplée; elle a servi plusieurs fois d'apanage aux fils aînés des Sultans. C'étoit ci-devant la résidence du Pacha; il y a un Archevêque Grec. Le célèbre Géographe Strabon étoit d'Amass.

### §. IV. Le Gouvernement de Trébizonde.

Il a beaucoup de montagnes; mais la partie située vers la Mer Noire, est assez fertile.

TRÉBIZON ou TRÉBIZON, Port, sur la Mer Noire, est l'ancienne TRAPÉZUS, bâtie par les Grecs. Elle a été la Capitale d'un Empire fondé par une branche des Comnènes de Constantinople, qui en furent dépossédés en 1461, par Mahomet II. Cette Ville est encore assez considérable; elle est la résidence d'un Archevêque Grec. On y voit de beaux édifices. C'est la patrie du sçavant Cardinal Bessarion, à côté pour la réunion des Grecs avec l'Eglise Latine.

KERASSON ou GRUBERMIN, sur la Mer Noire, à l'Ouest de Trébizonde. Cette petite Ville est l'ancienne CLAUUS, d'où Lucullus apporta les cerises en Occident.

### §. V. Le Gouvernement de Caramanie, ou de Konieh.

Cette Province est au milieu des terres, bornée au Nord & à l'Occident, par le Gouvernement d'Anadoli, & à l'Orient par celui de Sivas. Elle a pris son nom de la famille de Caraman, la plus puissante des sept Princes Turcs, entre lesquels la Natolie fut partagée, au commencement du XIV<sup>e</sup> siècle.

KONIEH, que nous appellons COONI, est l'ancienne ICONIUM, Capitale de la Lycanie. Au temps des Croisés, elle étoit la résidence des Prin-

134 GÉOGRAPHIE MODERNE.

ces Turcs Seljoucides de Roum. C'est encore une assez bonne Ville, avec une Forteresse où demeure le Pacha de la Province. Il y a de très-beaux jardins. **BRANERIS** \*, Bourg, au Sud-Ouest, avec un Château, dans le Pays qu'on nommoit autrefois l'*Issaris*.

**KASABIRIEN**, à l'Orient de Konieh, Ville fortifiée, au pied du Mont Ardgch. C'est l'ancienne *Césarée de Cappadoce*, dont le grand S. Basile étoit Archevêque. On y fait un commerce considérable de maroquins jaunes.

§. VI. Le Gouvernement de Marasch, ou l'*Aladulie*.

Ce Gouvernement répond en partie à ce que les anciens appelloient la *petite Arménie*. Dans le XV<sup>e</sup> siècle il étoit possédé par un Prince particulier, de qui il a tiré le nom d'*Aladulie*, & celui de *Dulhadis*, que les Turcs lui donnent encore quelquefois.

**MARASCH** \*, Ville assez grande, qui a plusieurs Mosquées, Collèges & Couvens de Derviches. Le Pacha demeure dans le Château, qui est sur une éminence.

**SIS** \*, à l'Ouest, Ville ruinée, autrefois la Capitale des Rois Chrétiens de la petite Arménie, & le titre de leur Patriarche.

**MALATIAN**, au Nord-Est de Marasch, vers l'Euphrate. Cette Ville appelée anciennement *MELITENS*, est située dans une belle plaine. C'est un grand passage de Constantinople en Perse. Il y a un Archevêque Grec.

**SAMUSAT** \*, petite Ville sur l'Euphrate, est l'ancienne *SAMOSATE*, Capitale du Royaume de Comagène, fondé par une branche des Antiochus, Roi de Syrie. C'est la patrie de Lucien, le plus bel esprit de son temps; & de l'Hérétique Paul de Samosate.

ODERNE.

C'est encore une  
terresse où demeure  
de très-beaux jardins,  
Ouest, avec un Châ-  
teau autrefois

Lonieh, Ville forti-  
fiée. C'est l'ancienne  
grand S. Basile étoit  
merce considérable

sch, ou *F. Alodulie.*

partie à ce que les  
mérit. Dans le XV<sup>e</sup>.  
Prince particulier,  
de celui de *Dul-*  
encore quelque-

de, qui a plusieurs  
de Derviches. Le  
s, qui est sur une

autrefois la Capi-  
talle Arménie, de

Marasch, vers l'Eu-  
rienement MARI-  
le plaine. C'est un  
en Perse. Il y a un

Euphrate, est l'an-  
du Royaume de Co-  
des Antiochus,  
de Lucien, le plus  
hérétique Paul de

## TURQUIE D'ASIE. 139

AINTAB \*, à trois journées au Nord d'Alep en  
Syrie, est une assez belle Ville, Capitale d'un San-  
giacat, qui a été détaché du Pays de Sham ou de  
Syrie, & attribué au Gouvernement de Marasch.

### §. VII. Le Gouvernement d'Adana.

Il a fort peu d'étendue, & renferme une partie  
de ce que les Anciens appelloient la *Cilicie*.

ADANA, Ville à quatre milles de la Méditerranée.

AINZERRERH ou ANAZARR \*, ancienne Ville  
située sur le Dgeihan.

MESSIS ou MASISSAN, sur la même Rivière, qui  
la sépare en deux parties, jointes par un Pont. C'est  
l'ancienne *Mopsuste*.

ALAS \*, Port très-fréquent.

PAIAS \*, Port, Place forte, sur la route de Sy-  
rie, près du passage connu dans l'Antiquité sous le  
nom de *Pas d'Ifus*: il est célèbre par une grande  
victoire qu'Alexandre remporta dans son voisinage  
sur les Perses.

TARBOUS \*, à l'Occident d'Adana, ancienne  
Ville, remarquable pour avoir donné naissance à  
l'Apôtre S. Paul.

### §. VIII. Le Gouvernement de l'Isle de Chypre.

Ce Gouvernement renferme le Pays d'*Ichill*,  
& l'Isle de Chypre, qui est vis-à-vis, & qui n'en est  
séparée que par un trajet de quinze lieues.

#### 1. Le Pays d'Ichill.

Ce Pays, situé à l'Ouest du Gouvernement d'A-  
dana, répond à ce que les anciens appelloient *Ci-  
licie Trachée, Apre ou Montagneuse*. Les Turcs  
l'ont nommé *Ichill*, qui signifie *Pays intérieur*,  
parcequ'il formoit autrefois la partie la plus avancée  
de la Caramanie.

SILBERK \*, gros Bourg, bien peuplé, à deux

136 GÉOGRAPHIE MODERNE.

milles de la Mer. C'est l'ancienne *Selenia Trachas*.

**ALANIKH** \*, près de la Mer, à l'Ouest.  
**AVAZARI** \*, gros Bourg au Nord-Est. Il y a d'assez beaux édifices, & le Sangiac d'Alanich y fait sa résidence.

**SATALIE**, Port.

1. *L'Isle de Cypr.*

Les Turcs firent en 1570, la conquête de cette Isle sur les Vénétiens, à qui elle avoit été donnée par Catherine Cornaro, Vénitienne, veuve de Jacques, bâtard de Jean III, & dernier Roi de Cypr, descendu de Guy de Lusignan.

L'air de cette Isle est mal-sain; mais le terroir très-fertile: il fournit abondamment toutes les choses nécessaires à la vie, s'il étoit bien cultivé. Les vins & les fruits y sont excellens. L'Isle n'a qu'une seule source d'eau vive sur le bord de la Mer.

**NICOSIA**, *Place forte*, assez grande & assez peuplée. C'est le siège d'un Archevêque Grec, & la résidence du Pacha.

**FAMAGOSTE**, *Port & Place forte*, à l'Orient. Mustapha, Général des Turcs, au désespoir d'avoir perdu quatre-vingt mille hommes devant cette Place, fit écorcher viv, contre sa parole, Marc-Antoine Bragadin, qui l'avoit vaillamment défendue pendant onze mois, en 1570.

**PORTO-COSTANZA** \*, anciennement **SALAMINE**, près Famagoste. Cette Ville si célèbre autrefois, & dont S. Epiphane a été Evêque, n'a plus rien de son ancienne splendeur. C'est la patrie du Poète Euripide, & de Sosomène, Ecrivain Ecclésiastique.



ODEANE.  
enne *Solania Tra-*  
à l'Ouest.  
au Nord-Est. Il y a  
anglois d'Alamich y

conquête de cette  
avoit été donnée par  
veuve de Jacques,  
Roi de Cypre, des-

mais le terroir  
lammment toutes les  
froit bien cultivé.  
excellens. L'Isle n'a  
sur le bord de la  
grande & assez peu-  
evêque Grec, & la  
forte, à l'Orient,  
au désespoir d'avoir  
nmes devant cette  
sa parole, Marc-  
allamment défen-

nnement SALAMI-  
lle si célèbre autre-  
Evêque, n'a plus  
C'est la patrie du  
ne, Beryain Eccle-

ARTICLE II.

*La Syrie ou le Sham.*

LA Syrie, que les Orientaux nomment ordinairement le *Sham*, comprend tout ce qui est depuis la Natolie au Nord, l'Euphrate & l'Arabie à l'Orient, la Mer Méditerranée à l'Occident, jusqu'à l'Egypte & l'Arabie Pétrée, qui sont au Midi. Elle renferme les Pays connus autrefois sous les noms de *Syrie*, *Phénicie* & *Palésine*. Les Turcs l'ont divisée en six Pachaïks ou Gouvernemens : ce sont ceux d'*Alep*, *Trisoli*, de *Seyde*, de *Damas*, de *Jérusalem* & *oun*.

§. I. *Le Gouvernement d'Alep.*

ALEP, au milieu des terres, sur la Rivière de Kotic. C'est l'ancienne *BARRAMA*. Cette Ville est grande, très-peuplée, & l'une des plus marchandes du Levant. Son terroir produit du coton, des melons d'eau, d'excellentes pistaches, de bons abricots, des pommes & du raisin. Elle a beaucoup de Mosquées & de Bains publics, & un Fort sur une colline qui domine la Ville. Son trafic consiste principalement en froffes de soye, en camelots de poil de chèvre, en noix de galle & en savon, outre les marchandises qui lui viennent de Perse & des Indes. Les François, les Italiens, les Anglois & les Hollandois y ont chacun un Consul de leur Nation. Elle est habitée, outre les Turcs, par des Chrétiens Grecs, Arméniens, Jacobites. Chacune de ces Eglises y a un Evêque de sa communion, & le libre exercice de sa Religion.

ANTAKIÉ, sur l'Oronte, est l'ancienne ANTIQHE. Cette Ville autrefois très-fameuse, est en-

cere aujourd'hui est grande & belle. Elle est située au pied d'une haute montagne, sur le sommet de laquelle il y a un Fort.

ALEXANDETTÉ ou EKANDEROUN, Port, au Nord. On y élève des pigeons, qu'on dresse à porter des lettres jusqu'à Alep, qui en est à 30 lieues. C'est le Port de cette Ville.

MÉMIS & KILIS \*, au Nord-Est, deux petites Villes, dont les Sangiacats font un apanage de la Sultane Valide, ou Sultane Mère.

#### §. II. Le Gouvernement de Tripoli.

Il s'étend au Midi de celui d'Alep, depuis la Mer Méditerranée jusqu'à l'Euphrate.

TRIPOLI, que les Turcs appellent TARABOLOS, à une demi-lieue de la Mer, est une ancienne Ville, célèbre dans l'Histoire des Croisades. Son terroir est abondant en cannes à sucre, figues, olives, grenades, &c. On y fait aussi du savon très-estimé.

LADIKIEN \*, au Nord, Ville commerçante, dont le Port passe pour le meilleur du Pays de la Syrie. C'est l'ancienne *Ladice* de Syrie.

KANOUN \*, au Sud-Est de Tripoli, est le chef-lieu des Maronites, anciens Chrétiens, qui possèdent un grand nombre de Villages dans le Mont-Liban. Ils sont sous la domination des Druses, qui habitent les Montagnes du Liban. L'Écriture-Sainte parle souvent des Cèdres du Liban. On prétend qu'il y en a encore plusieurs, aussi anciens que la terre qui les porte, dont la hauteur & la grosseur sont prodigieuses.

HAMA \*, à l'Orient, autrefois très-peuplée, est presque toute en ruines. C'est l'ancienne *Hemse*.

TADMOR \*, plus à l'Orient, dans un terroir fertile, entouré de déserts, est l'ancienne *Palmyre*, si célèbre par la Reine Zénobie. On y voit encore les

TURQUIE D'ASIE. 139

plus magnifiques ruines de grands édifices & de Palais.

§. III. Le Gouvernement de Seyde.

Il répond à-peu-près à l'ancienne Phénicie.

SEYDE, autrefois SIDON, Port, sur la Méditerranée. Les François, & d'autres Nations de l'Europe y ont des Consuls pour le commerce, qui y est considérable en soyes, coton, &c.

BIRGOUT \*, autrefois BIRTUS, au Nord, sur la côte, dans un terroir beau & fertile. Les Nestoriens y ont une Eglise.

SUR \*, au Midi de Seyde. C'est l'ancienne TYR, si célèbre dans l'Antiquité, mais aujourd'hui toute en ruines.

ACRE, plus au Midi, Port, autrefois PROLEMAÏDE. Cette Ville a eu un Evêque Latin suffragant de Tyr, & a été très-célèbre du temps des Croisades. Elle fut le siège des Rois de Jérusalem, depuis la prise de cette Ville en 1187 par Saladin, jusqu'en 1291, où Acre même fut reprise par les Infidèles. Son Port, qui est assez bon, est à l'entrée d'un petit Golfe, vis-à-vis du Mont Carmel, si fameux par le Prophète Elie qui y a demeuré. Acre a un Evêque Grec.

L'Etat de la Nation des Druzes est enclavé dans le Gouvernement de Seyde, & s'étend aussi dans une partie de celui de Tripoli. Cette Nation prétend descendre, pour la plus grande partie, des François qui se réfugièrent dans les Montagnes du Liban, lorsque les Européens perdirent les conquêtes qu'ils avoient faites dans la Terre-Sainte. Les Druzes ne sont ni Chrétiens ni Mahométans : ils forment une secte particulière, qui paroît avoir le Mahométisme en horreur.

DIR-EL-KAMAR \*, à sept lieues de Seyde & de Beirout, est la Capitale du Pays des Druzes, & la résidence de leur Emir.

MODERNE.

belle. Elle est située sur le sommet de

BRON, Port, au qu'on dresse à porter à 30 lieues. C'est

rd-Est, deux petites un spanage de la

de Tripoli.

d'Alep, depuis la

illent TARABOLOS, une ancienne Ville, Ses terroir est

es, olives, grenats très-estimés.

commerçante, dans le Pays de la Syrie,

de.

ripoli, chef-lieu des Libaniens, qui possèdent dans le Mont

des Druzes, qui est l'écriture-Sainte

liban. On prétend qu'il est aussi ancien que la

ter & la grandeur

très-peuplée, est l'ancienne Emese.

dans un terroir fertile, l'ancienne Palmyre, si on y voit encore les



§. IV. *Le Gouvernement de Damas.*

**DAMAS**, située dans une plaine très-fertile au pied du Mont Liban, vers l'Orient : c'est la résidence d'un Pacha. Elle a de très-beaux jardins, de belles fontaines, & beaucoup de Manufactures. C'est une des plus anciennes Villes. Elle étoit autrefois Capitale d'un Royaume de même nom, dont il est beaucoup parlé dans l'Ancien Testament. Depuis l'an 661 de Jésus-Christ, elle a été la résidence des Califes Omniades, ou de la seconde race des Empereurs Arabes. Il s'y fait un grand commerce de soye, de fibres, de vins & de fruits, surtout de prunes. Les Juifs font presque tout ce commerce. Damas a un Archevêque Grec.

**BAALBEK** \*, au Nord-Ouest de Damas, dans la Vallée de Bekah ou Bekah, qui s'étend au Midi, entre le Liban & l'Anti-Liban. On y trouve de belles Antiquités.

**BOEN A** \*, au Midi de Damas, Ville ancienne, Capitale du Pays de Mewan, qui est fertile en excellents blés. Les hommes y sont d'une taille haute, & les femmes très-belles.

**ADZAT** \* ou **ARRA** \*, Bourg considérable, au Sud-Ouest, dans un Pays nommé *Bisala*, qui est l'ancienne *Bethanet* ou *Pays de Bafan*.

§. V. *Le Gouvernement de Jérusalem.*

Il renferme les parties Méridionale & Occidentale de la Palestine ou Terre-Sainte. Pays autrefois très-célèbre & très-fertile, mais qui n'est presque plus qu'un désert, exposé aux incursions des Arabes (a).

**JÉRUSALEM**, autrefois Capitale de la Judée, n'est considérable aujourd'hui que par les lieux

(a) Nous donnons, à la suite de ce Volume, une *Géographie Sacrée*, qui renferme tout ce qu'on ne doit pas ignorer de la Géographie de l'Ancien & du Nouveau Testament. C'est

TURQUIE D'ASIE. 141

saints que les Chrétiens de différentes communions vont visiter. Les Grecs & les Latins se sont disputé long-temps la possession du Saint Sépulchre. Mais enfin les Latins, appuyés de la protection des Rois de France, en sont devenus maîtres. Les Religieux de S. François y ont un hospice habité par des Cordeliers Italiens, Espagnols & François. Ils exercent volontiers l'hospitalité envers les Pèlerins : leur Gardien, ou Supérieur, y rend la justice au nom du Roi de France, & le Pape lui a donné le droit de faire des Chevaliers du S. Sépulchre. Les Grecs ont un Patriarche à Jérusalem.

**BETHLEEM** \* ou **ΒΗΘΛΕΕΜ**, au Nord-Ouest. Son territoire, arrosé par des eaux de source, est abondant en figues, en dattes & en cannes à sucre.

**ΒΗΘΛΕΕΜ** \*, Village à six milles, ou deux lieues, au Midi de Jérusalem, illustre par la naissance de Notre Seigneur Jesus-Christ.

**HABRON** \*, plus au Midi, à six lieues de Jérusalem, est une petite Ville, qui a un fort Château, avec une Garnison. On y voit le Sépulchre d'Abraham, d'Isaac & de Jacob, également visité par les Chrétiens & les Mahométans.

**JAFFA**, Port, à l'Occident, anciennement **ΙΩΠΠΕ**. C'étoit autrefois un Evêché suffragant de Jérusalem ; aujourd'hui Jaffa n'est qu'un monceau de ruines ; c'est le lieu où abordent les Pèlerins qui vont visiter la Terre-Sainte.

**GAZA**, Port, plus au Midi. Cette Ville, autrefois très-illustre, comme il paroît par ses ruines

qui voudroient acquérir des connoissances plus étendues de la Géographie & de la Chronologie de l'Histoire Sainte, peuvent consulter un Ouvrage intitulé : *Géographie Sacrée & Historique de l'Ancien & du Nouveau Testament, à laquelle on a joint une Chronologie & des principes & observations pour l'intelligence de l'Histoire Sainte*, Paris, Durand, 1747. in-12, 2 Volumes.

MODERNE.

de Damas.

terre très-fertile au point : c'est la résidence de beaux jardins, de Manufactures. Elle étoit autrefois de même nom, l'Ancien Testament. Elle a été la résidence de la seconde race fait un grand commerce de fruits, surtout de tout ce commerce Grec.

de Damas, dans la partie qui s'étend au Midi, on y trouve de belles

ville ancienne, qui est fertile en céréales d'une taille haute,

considérable, au sud de Damas, qui est de Damas.

de Jérusalem.

orientale & Occidentale, Pays autrefois qui n'est presque plus incursions des Ara-

bitaire de la Judée, que par les lieux

Volume, une Géographie ne doit pas ignorer l'Ancien Testament. Cost

toutes couvertes de colonnes de marbre, est aujourd'hui fort peuplée. Elle a un Château de figure ronde, avec quatre tours, & est gouvernée par un Pacha héréditaire. Elle étoit anciennement partagée en vieille Ville nommée *Gaza*, & nouvelle appelée *Majuma*. C'est à cette dernière que Constantin donna le droit de Cité, & le nom de *Constantinople*. *Majuma* étoit comme le Port de l'ancienne Ville, & avoit un Evêque, Gaza étant toute idolâtre. Les Grecs y ont un Archevêque honoraire.

**NABLOUS** \*, que les Turcs nomment *NABOLOI*, dans les Terres au Nord de Jérusalem, est l'ancienne *SICHEM*. Hérode lui donna le nom de *Neapolis*, c'est-à-dire, *nouvelle ville*, après l'avoir fait rebâtir. C'est encore aujourd'hui la résidence du grand Sacrificateur des Samaritains, qui demeurent dans cette Ville & aux environs, mais en petit nombre.

**SEBASTE** \*, à deux lieues au Nord, est l'ancienne *SAMARIE*, Capitale du Royaume d'Israël.

#### §. VI. Le Gouvernement d'Adgeloun,

Il renferme le Pays à l'Orient du Jourdain & de la Mer Morte.

**ADGELOUN** ou **ABGELOUN** \*, Château à quelque distance du Jourdain & du Lac de Tibériade, est le lieu de la résidence du Pacha. Son territoire a de beaux Jardins.

**AMMAN** \*, au Sud-Est, autrefois la Capitale des Ammonites, montre beaucoup de ruines d'anciens édifices.

**MAAB** \* ou **MÉAB**, appelée aussi *BI-RABA*, au Midi, n'est plus qu'un Village. C'étoit autrefois la Ville de *MOAB*, Capitale des Moabites.

**KARAK** \*, Forteresse sur un lieu élevé, à peu de distance de la Mer Morte & à son Orient. Du temps des Croisades, on la nommoit *MONT-ROYAL*.

MODERNE.

de marbre, est au  
Château de figure  
gouvernée par un  
anciennement parta-  
que, & nouvelle ap-  
précière que Constan-  
le nom de *Constan-*  
Port de l'ancienne  
étant toute idollé-  
que honoraire.  
nomment NABO-  
de Jérusalem, est  
donna le nom de  
ville, après l'avoir  
ard'hui la résidence  
amaritains, qui de-  
environs, mais en  
Nord, est l'ancienne  
de d'Israël.

d'Adgloin,  
de du Jourdain & de  
Château à quelque  
c de Tibériade, est  
a. Son territoire a de  
refois la Capitale des  
de ruines d'anciens  
aussi EL-BABA, au  
C'étoit autrefois la  
scabres.  
lieu élevé, à peu de  
on Orient. Du temps  
MONT-ROYAL.

ARTICLE III.

De la Turcomanie.

CE Pays étoit autrefois appelé l'*Arménie Ma-*  
*jeure*. Plusieurs Auteurs pensent que le Paradis Ter-  
restre étoit situé dans cette Contrée, où se trouvent  
les sources du Tygre & de l'Euphrate, les principaux  
des quatre Fleuves dont Moïse a parlé. C'est aussi  
en ce Pays que le Mont *Ararat*, où l'Arche de Noé  
s'arrêta après le Déluge.

La partie Occidentale de la *Turcomanie* appar-  
tient au Turc, & l'Orientale au Persan. Les Turco-  
mans ne s'appliquent guères qu'à nourrir des che-  
vaux, des chèvres & des moutons. Ils habitent sous  
des tentes, & changent souvent de demeure pour  
trouver des pâturages. Les anciens Arméniens,  
dont il est resté un grand nombre dans le Pays,  
sont Chrétiens, & passent pour très-habiles com-  
merçans.

La *Turcomanie Occidentale* est partagée en trois  
Gouvernemens : ce sont ceux de *Van*, au Midi,  
d'*Erzerum*, au Nord, & de *Kars*, à l'Orient.

*Van*, Ville très-forte, située sur le bord oriental  
d'un grand Lac, qui porte le même nom.

*BATLIS*, à l'Occident du même Lac, est une  
Ville très-forte, dont les Orientaux attribuent la  
fondation à Alexandre le Grand.

*ERZURUM* ou *ARZROUM*, près la source de  
l'Euphrate, est une grande Ville bâtie dans une  
belle plaine, très-fertile en toutes sortes de grains.  
Le Pays est si froid, que la moisson ne se fait qu'en  
Septembre. Le bois y est rare, & le vin très-mauvais.  
Mais les collines voisines fournissent des sources de  
très-bonne eau. Elle a un Château dont les murs,

comme ceux de la Ville, sont de bonne étoffe au soleil. Il est presque ovale, & si vaste, qu'il renferme plus de huit cents maisons. Il est, du côté du Nord, fortifié d'un précipice affreux qui en empêche l'abord. Ce que cette Ville a de plus beau est le Palais du Gouverneur, qui est dans la Forteresse. Le Meidan, ou la grande Place, est carré, & quatre cents pas de diamètre, & est planté de beaux arbres. On y voit aussi des bazars ou marchés, des bains & des caravanséras qui ont leurs beautés.

**KARU**, sur la Rivière de même nom, Ville forte, marchande & riche.

Dans la *Turcomanie Orientale* ou *Perse*, qu'on appelle *l'Iran*, est :

**HAIVAN**, Capitale, près de l'Arax. C'est une grande Ville, qui a un Archevêque Arménien.

A deux lieues de cette Ville est le Monastère d'*Emiasa*, où réside le Patriarche des Arméniens de Perse. Les Arméniens sont en grand nombre & sont considérés en Turquie & en Perse, à cause du commerce. Suivant les anciennes conventions faites avec les Califes & les autres Princes Mahométans, ils ne peuvent être faits esclaves : privilège qui les met au-dessus des autres Nations.

---

ARTICLE IV.

*De Diarbeck.*

Cette Province comprend l'ancienne *Affirie*, & l'ancienne *Mésopotamie*. On la divise en trois ; le *Diarbeck* propre, ou ancienne *Mésopotamie* ; à l'Occident ; l'*Yran-Arabi*, autrefois la *Chaldée* ou *Babylone* ; au Midi ; le *Cardifon*, autrefois l'*Affirie* propre ; à l'Orient.

TURQUIE D'ASIE. 145

§. I. Du Diarbeck propre.

Il est partagé en trois Gouvernemens, sçavoir, de *Diarbekir*, qui occupe la partie Septentrionale; de *Misul*, à l'Orient, le long du Tygre; & d'*Ourfa*, à l'Occident, le long de l'Euphrate.

**DIARBÉKIA**, Ville riche, très-peuplée & marchande, sur le Tygre. Son commerce principal consiste en maroquins & en toiles de coton. Elle est la résidence du Pacha, qui a sous lui dix-neuf Sangiacs. Il y a dans cette Ville plus de vingt mille Chrétiens Grecs, Syriens, Arméniens, Nestoriens, qui y ont chacun un Evêque. Les Nestoriens ou Chaldéens réunis à l'Eglise Romaine, y ont un Patriarche.

**NASSIR**, sur l'Herma, est l'ancienne NISIR.

**SINJAR**, sur la même Rivière, plus au Midi. Cette Ville a un Palais & des bains magnifiques, bâtis par les Princes qui y ont régné autrefois.

**MOSUL**, sur le Tygre, vis-à-vis l'ancienne Ninive. C'est une Ville fort marchande, résidence du Pacha, qui a sous lui six Sangiacs. Les Nestoriens y ont leur Patriarche.

**OURFA** ou **URFA**, autrefois **EDRISSE**, au Sud-Ouest de Diarbekir, grande Ville fortifiée. Sa Citadelle est située sur une éminence, d'où sortent plusieurs sources abondantes. On y fait le plus beau maroquin jaune. C'est la patrie de S. Ephrem, nommé le Docteur & le Prophète des Syriens.

**ANAN**, au Midi, dans une Isle de l'Euphrate. Ses Habitans ont la réputation d'être gens de beaucoup d'esprit. Dans les environs sont des plantations de muriers, remplies de cabanes, où on élève beaucoup de vers à soye. C'est aussi le seul endroit de ces cantons où il y ait des oliviers.

§. II. De l'Yrac-Arabi.

Ce Pays est ainsi nommé, parcequ'il est habité  
Tome II. G

MODERNE.

de boue séchée en si vaste, qu'il rend. Il est; du côté du trou qui en empêche le plus beau est le Palais la Forteresse. Le est carré, a quatre planté de beaux arbres ou marchés, des une leurs beautés.

me nom, Ville forte,

le ou Persane, qu'on

e l'Arant. C'est ne

éque Arménien.

le est le Monastère

arche des Arméniens

en grand nombre &

en Perse, à cause de

ces conventions faites

Princes Mahométans;

et: privilège qui les

ont.

§. I V.

et.

l'ancienne Assyrie, &

la divise en trois; le

une Mésopotamie; à

autrefois la Chaldée ou

Assyrie, autrefois l'As-

6. I.

## 146 GÉOGRAPHIE MODERNE.

par beaucoup d'Arabes, & pour le distinguer de l'*Yrac-Agemi*, Province de Perse, & qui en est voisine. Il est partagé en deux Gouvernemens; celui de *Bagdad*, au Nord, & celui de *Bassrah*, au Midi. Le premier est beaucoup plus considérable que l'autre.

**BAGDAD**, Ville forte & marchande, située sur la rive Orientale du Tygre, vis-à-vis de l'ancienne **SÉLUCIE**, qui étoit sur la rive Occidentale. Elle a été bâtie par Almanzor, second Calife des Abbassides, ou le vingt-deuxième Empereur des Arabes, l'an de Jésus-Christ 762. Il l'appella d'abord *Dar-al-Salam*, qui signifie *Ville de paix*; mais le peuple lui avoit donné le nom qu'elle porte encore aujourd'hui; *Bagdad* veut dire *Jardin de Dad*. Un Moine Chrétien ainsi appelé avoit en effet dans cet endroit une cellule & un jardin. Les Turcs prirent cette Ville sur les Persans en 1638. Elle renferma des Chrétiens Jacobites, Nestoriens & Arméniens, & des Juifs. C'est un fameux pèlerinage pour les Persans, qui croient que leur Prophète Ali y a demeuré. On croit communément que *Bagdad* a été élevé sur les débris de l'ancienne Babylone. Ce dernier nom donné à Séluvie, vis-à-vis de laquelle *Bagdad* a été bâtie, a pu favoriser ce sentiment. Mais les Auteurs qui l'ont suivi, n'ont pas fait attention que *Babylone* étoit sur l'Euphrate, & que *Bagdad* est sur le Tygre.

**SAMARAN** 7, à dix ou douze lieues au Nord de Bagdad. Elle a été bâtie l'an de Jésus-Christ 814, par Moïse qui y fit son séjour, & la rendit ainsi la Capitale de l'Empire des Arabes. Elle ne conserva cet honneur que jusqu'au Calife de Montamed, qui remit le siège de l'Empire à Bagdad.

**HILLA**, au Sud-Ouest de Bagdad, sur l'Euphrate. C'est auprès de ce lieu qu'étoit la fameuse Ville de *Babylone*. Selon Xenon, on n'en trouve plus au-

pour le distinguer de  
se, & qui en est voi-  
ouvernement; celui  
de *Basrah*, au Midi.  
considérable que

archen. Le, située sur  
à-vis de l'ancienne  
Occidentale. Elle a  
nd Callé des Abbas-  
empereur des Arabes,  
pells d'abord *Dar-*  
*paiz*; mais le peu-  
qu'elle porte encore  
*Jardin de Dad*.  
pellé avoit en effet  
un jardin. Les Turcs  
no en 1638. Elle ten-  
Nestoriens & Armé-  
meux pèlerinage pour  
eur Prophète Ali y a  
mont que *Bagdad* a  
cienne Babylone. Ce  
vis-à-vis de laquelle  
corifier ce sentiment.  
vi, n'ont pas fait ar-  
l'Euphrate, & que

se lieues au Nord de  
de Jésus-Christ 1174,  
sur, & la rendit ainsi  
abad. Elle ne conserva  
de Montamed, qui  
agdad.  
agdad, sur l'Euphra-  
étoit la fameuse Ville  
n'en trouve plus au-

## TURQUIE D'ASIE. 149

Jourd'hui que quelques traces, & il n'y a pas dans  
tout ce Pays-là de lieu moins fréquenté que le ter-  
rein qu'elle occupoit autrefois. Benjamin de Tudel-  
le, qui vivoit au XII<sup>e</sup> siècle, rapporte dans son  
Itinéraire, qu'on n'y voyoit que quelques ruines,  
& qu'on n'osoit en approcher, à cause des serpens &  
des scorpions dont elles étoient pleines; ce qui est  
parfaitement conforme à ce qu'en écrit Rouwolf,  
Voyageur Allemand, qui passa par-là en 1174. Ces  
témoignages démontrent le parfaite accomplisse-  
ment de la Prophétie d'Isaïe sur la destruction de  
la magnifique Ville de Babylone: *Isaïe*, ch. 13.

**BASSORA** ou **BASRA**, au-dessous du confluent  
du Tygre & de l'Euphrate. Ses premiers fondemens  
sarent jetés l'an 14 de l'Hégire, 635 de Jésus-  
Christ, sous le Callé Omar. Ses murs, faits de  
terre, forment une grande enceinte, qui renferme  
beaucoup de jardins & de terres labourables. Les  
maisons y sont bâties de briques cuites au soleil.  
L'eau y est fort bonne, l'air très-sain, & la chaleur  
extrême. Son terroir abonde en toute sorte de  
grains; en raisins & en fruits; le mouton y est ex-  
cellent. Il s'y fait un grand commerce. Son Port,  
qui est très-beau, est défendu par un fort Château.  
Cette Ville est la résidence d'un Pacha.

## §. III. Du Kurdistan ou Pays des Curdes.

On le nommoit autrefois *Cordouane*, d'où est  
venu le nom de *Curdes*. Ces peuples sont répandus  
dans la partie Occidentale de la Perse, dans le Diar-  
beck & l'Yrac; ils ont plusieurs Princes appelés  
*Beys* ou *Emirs*. Les uns reconnoissent le Grand-  
Seigneur, d'autres le Persan; quelques-uns sont in-  
dépendans.

**KERKUK**, Capitale du Kurdistan Turc, s'ite est  
située au Sud-Est vers les montagnes. C'est une Ville  
considérable; où réside le Pacha, qui a sous lui



148 GÉOGRAPHIE MODERNE.

rente-deux Sangiacs. Les Persans l'ont prise en 1734 & 1741, mais elle est revenue ensuite aux Turcs.

BEHLIS, au Nord, Ville assez considérable.

ERBIL, petite Ville ancienne, la même qu'ARBELA, dans les plaines de laquelle Alexandre gagna sur Darius une dernière bataille, qui lui acquit l'Empire de la Perse, 331 ans avant Jésus-Christ.

A R T I C L E V.

De la Géorgie.

ELLE est partagée entre le Turc & le Persan. Sa partie Occidentale comprend trois Provinces vers la Mer Noire: ce sont la *Mingrelie*, l'*Imirets* & la *Gurjel* ou *Guris*, qui répondent à l'ancienne *Cotchide*. Elles sont gouvernées par des Princes particuliers, sous la protection du Grand-Seigneur, à qui ils payent tribut. Sa partie Orientale, qui dépend du Roi de Perse, a deux Provinces: le *Carduel*, au Midi, & le *Cakes*, au Nord. C'est ce qu'on appelloit autrefois l'*Iberie* Asiatique.

La Géorgie est un Pays très-utile. Ses habitans sont spirituels, mais ignorans & sensuels: ils sont presque tous profession du Christianisme, mais avec d'étranges abus. Les femmes Géorgiennes passent pour les plus belles de l'Univers. On parloit anciennement de la beauté des hommes de ce Pays.

SAVATROLI ou ISAOUR, Capitale de la *Mingrelie*, sur la Mer Noire. C'est une Ville assez mal bâtie. Près de cette Ville est un lieu nommé *Péjovitsas*, où est l'Eglise Cathédrale du Patriarche ou Catholique des *Mingréliens*. Les Théatins ont une Mission & un Couvent dans un Village de ce Pays.

CUZARI, Capitale du Pays de même nom.

sans l'ont prise en  
venue ensuite aux  
considérable.  
la même qu'An-  
de Alexandre gagna  
elle, qui lui sequit  
s'avant Jesus-Christ.

V.  
urc de le Persan. Sa  
ols Provinces vers la  
lie, l'Imirette de la  
ar à l'ancienne Col-  
r des Princes parti-  
Grand-Seigneur, à  
Orientale, qui de-  
Provinces; le Car-  
au Nord. C'est ce  
Asiatique.  
rille. Ses habitans  
& sensuels ils sont  
stianisme, mais avec  
Georgiennes passent  
a. On parloit ancien-  
mes de ce Pays.  
Capital de la M.  
ne Ville affre mal  
lien nommé Pijivi-  
le du Patriarche ou  
es Théatins ont une  
Village de ce Pays.  
de même nom.

TURQUIE D'ASIE. 149

AKAZIRI, Forteresse où les Turcs ont garni-  
son, dans le Pays de Guriel. Elle est sur le Rione  
ou Phafe, Rivière autrefois célèbre.

IMIRETTE, Capitale du Pays de même nom,  
est une Ville mal bâtie, mais bien peuplée.

COTATIS, sur le Phafe, Ville forte dans le Pays  
d'Imirette. Les Turcs y ont un Pacha.

TEVLIS, Capitale du Carduel ou Géorgie Per-  
sane, où réside le Roi, qui est souvent dans une en-  
tière dépendance de la Cour de Perse. C'est la Ville  
la plus considérable de toute la Géorgie. Elle n'est  
pas grande; mais elle est belle, riche par son com-  
merce de soyes, bien peuplée & forte. Elle a des  
bains d'eaux chaudes très-salutaires. C'est la rési-  
dence du Patriarche des Géorgiens. Les Capucins  
y ont une Mission & une Habitation.

ARTICLE VI.

Des Isles de la Turquie d'Asie.

CE sont toutes les Isles de l'Asie situées dans la  
Méditerranée au voisinage de la Natolie. Les plus  
remarquables sont celles de *Cypr* & de *Rhodes*.  
Nous avons parlé de la première, en décrivant la  
Natolie, dont elle fait un des Gouvernemens.

De l'Isle de Rhodes.

Cette Isle n'est pas bien fertile en grains; mais il  
y a de belles prairies, & on y recueille beaucoup de  
fruits, de cire & de miel. On y fait commerce de  
soyon, de beaux tapis & de camelots. L'air y est se-  
rein, & le soleil y paroît tous les jours.

Les Chevaliers de S. Jean de Jérusalem, depuis  
nommés *Chevaliers de Rhodes*, & aujourd'hui

750 GÉOGRAPHIE MODERNE.

*Chevaliers de Malte*, la prirent en 1309 sur les Sarasins. Soliman II, Empereur des Turcs, la reprit sur eux en 1522.

**RHODUS, Capitale**, Ville très-forte. Elle a un bon Port dont l'entrée est ferrée par deux rochers, sur lesquels on a bâti deux tours pour en défendre le passage. Les Turcs y entretiennent une bonne garnison. Les Grecs y ont un Archevêque. Au XII<sup>e</sup> siècle les Latins en avoient établi un de leur communion; mais depuis l'expulsion des Chevaliers de S. Jean de Jérusalem, il n'y réside plus. Rhodes étoit fameuse autrefois par le Colosse ou Statue gigantesque d'Apollon. Cette Statue, haute de soixante-dix coudées, étoit placée à l'entrée du Port. Ses pieds étoient posés sur les deux rochers, de sorte qu'un vaisseau pouvoit passer entre les jambes de la Statue. Elle avoit coûté trois mille talents; c'est-à-dire, environ 900000 livres. Mais ayant été renversée par un tremblement de terre, au bout de cinquante-cinq ans qu'elle fut placée, elle demeura 900 ans en cet état. Les Sarasins s'étant emparés de Rhodes l'an 671 de Jésus-Christ, lairent en pièces le Colosse, dont la matière étoit de bronze, & en tirèrent la charge de 900 chameaux.

*Des autres Isles.*

Elles sont du nombre de celles qu'on nomme *Sporades*, & sont situées le long de la côte Occidentale de la Natolie. Les principales de ces Isles, du Nord au Sud, sont; *Mélinis*, *Schis*, *Samis*, *Co* & *Parinos*; à l'Ouest des deux dernières.

1. *Mélinis*, autrefois *Lesbos*, peut avoir quarante-cinq lieues de circuit. Elle est très-fertile en vins fort estimés, & en fruits; sur-tout en figues, qui sont les meilleures des Isles de l'Archipel. On y trouve de très-beaux marbres. Elle a été possédée

en 1309 sur les Sa-  
des Turcs, la reprit

très-forte. Elle a un  
e par deux rochers,  
rs pour en défendre  
ment une bonne par-  
vêque. Au XII<sup>e</sup>. Siè-  
un de leur commu-  
des Chevaliers de  
de plus, Rhodes étoit  
lle ou Statue gigam-  
, hausse de soixante-  
entrée du Port. Ses  
us rochers, de sorte  
ntre les jambes de la  
ille talens; c'est à-  
Mais ayant été ren-  
erre, au bout de cin-  
accés, elle demeura  
s s'étant emparés de  
st, Lurent en pièces  
oit de bronze, & en  
meaux.

elles qu'on nomme  
g de la côte Occiden-  
ales de ces Isles, du  
, Schio, Samo, Co  
x dernières.  
or, peut avoir qu-  
lle est très-fertile en  
; sur-tout en figues,  
s de l'Archipel. On y  
Elle a été possédée

TURQUIE D'ASIE. 131

par les *Catalust*, Génois, depuis 1333 jusqu'en  
1441, que Mahomet II la leur enleva.

**MÉTRLIN, Capitale.** Cette Ville autrefois plus  
considérable, a donné son nom à l'Isle, sa princi-  
pale défense consiste dans un Château qui passe  
pour imprenable; il est toujours bien pourvu de  
munitions. C'est la patrie du fameux Corsaire Bar-  
berousse, vaincu & chassé de Tunis par Charles-  
Quint.

1. *Schio* a environ quatre-vingt-dix milles, ou  
trente lieues de circuit. Ses côtes sont très-ferti-  
les; mais l'intérieur est stérile & pierreux. On en  
tire de beaux marbres de la Montagne de Pelène,  
d'excellent vin muscat, quantité de thérbenthine,  
espèce de résine qui coule du thérbenthine, & d'ex-  
cellent mastic, qui est une sorte de gomme qui  
sert du lentisque. Le Grand-Seigneur le fait trans-  
porter à Constantinople. Les femmes du ferrail en  
mâchent presque toute la journée, pour se rendre  
les dents blanches & l'haleine plus douce. On fait  
dans cette Isle un grand trafic de coton. Les fem-  
mes y ont plus de politesse que dans les autres Isles  
du Levant, & leur propreté les distingue des  
Grecques des autres Isles. L'Isle de Schio a envi-  
ron 190000 Habitans, dont 80000 sont Chrétiens,  
Grecs & Latins, & le reste Turcs & Juifs. Elle a  
appartenu à des Seigneurs Génois de la Maison de  
*Justiniani*, jusqu'en 1566, que les Turcs s'en em-  
parèrent. L'exercice public de la Religion Catholi-  
que étoit le plus beau privilège que les Rois de  
France eussent fait conserver aux Schiotes; mais ils  
en ont été privés à la fin du dernier siècle, sous pré-  
texte de rébellion. Il y reste néanmoins un certain  
nombre de Prêtres, & de Religieux de divers Or-  
dres, & même un Evêque Latin, à qui le Pape  
donne tous les ans deux cens écus. L'Isle de Schio a  
donné la naissance à l'Historien Théopompe, au

152 GÉOGRAPHIE MODERNE.

Sophiste Théocrite, & à Léon Alladius, Garde de la Bibliothèque du Vatican & Auteur de plusieurs sçavans Ouvrages, mort en 1669.

SCHIO, Capitale. Cette Ville a environ 4000 Habitans & deux Evêques, l'un Grec & l'autre Latin. Les maisons de Schio sont bâties de pinnes, & les rues pavées de cailloux.

3. Samo. Cette Isle est fertile en tout. Ses Habitans sont la plupart Chrétiens Grecs. C'est la patrie du célèbre Philosophe Pythagore.

CORA \* est la résidence de leur Evêque.

4. Co ou Stancio, au Sud-Est de Samo.

Co ou STANCIO, Capitale, petite Ville assez bien bâtie, dans laquelle les Grecs ont un Archevêque honoraire. C'est la patrie d'Apelles, célèbre Peintre, & d'Hippocrate l'oracle de la Médecine.

5. Pashos, entre Samo & Co. Cette Isle a environ dix lieues de tour, & n'est habitée que par des Grecs. On y trouve quantité de perdrix, de lapins, de caillies & de courtonnelles; mais il y croît peu de fromens & d'orge. Elle est célèbre par l'exil de l'Apôtre S. Jean, qui y fut relégué par l'Empereur Domitien, & y reçut les révélations de l'Apocalypse.

CHAPITRE II.

De l'Arabie.

L'ARABIE est une grande Presqu'Isle, située entre le cinquante-unième & le soixante-dix-septième degré de longitude, & entre le douzième & le trente-quatrième degré de latitude Septentrionale. Elle est bornée à l'Occident par la Mer Rouge, qu'on appelle aussi Mer de la Macque, & par l'isthme de Suez, qui la sépare de l'Afrique; au Midi par la

Mer des Indes ; à l'Orient, par le Golfe Persique & l'Arabie ; & au Nord, par la Syrie & le Diarbeck, dont elle est séparée par l'Euphrate.

Ce Pays étant en partie dans la Zone Torride, l'air n'y peut être que fort chaud. On y trouve beaucoup de sables, de déserts & de montagnes ; mais peu de rivières. Il y pleut d'ailleurs très-rarement. Toutes ces choses contribuent à rendre le terroir stérile. Il est un peu meilleur sur les côtes, où son grand commerce consiste en perles, en dates, en canelle, en baume, en encens, en drogues, en corail & en café excellent.

L'Arabie dépend de plusieurs Souverains. Les principaux sont, le Grand-Seigneur, les Chérifs de la Mecque & de Médine, & le Roi d'Yémen. Les peuples en sont fort basané, & presque tous voleurs, sur-tout ceux qu'on appelle *Bédouins* & *Béngébrés*. Ces Arabes vagabonds sont si fiers de leur prétendue noblesse, qu'ils ne veulent s'allier que dans leur nation. Ceux qui demeurent dans les Villes s'appliquent au négoce & aux sciences, & réussissent sur-tout dans la Médecine & l'Astronomie. Ils sont tous Mahométans.

L'Arabie se divise en trois parties, qu'on trouve du Nord au Sud ; savoir, l'Arabie Pétrée, l'Arabie Déserte, & l'Arabie Heureuse.

§. I. De l'Arabie Pétrée.

C'est un Pays extrêmement désert, où les Israélites errèrent pendant quarante ans après leur sortie d'Egypte. On y trouve les Montagnes d'Hor, & de Sinaï, aujourd'hui de *Saïne Catherine* ; l'une & l'autre sont célèbres dans l'Écriture sainte.

BRAC, ou CRAC, au Sud de la Mer Morte ; Capitale, autrefois PÉTRA, qui a donné à cette partie de l'Arabie le nom de *Pétrée*.

TOB, ou TAB, sur la Mer Rouge. Cette Ville est à

présent le grand abord des Pèlerins Turcs, qui vont à la Mecque ou à Médine. Thevenot rapporte que tout auprès en voit un Couvent de Grecs, dont le jardin, qui est à quelque distance, est l'*Elim*, dont parle l'Écriture, où écoulent douze fontaines, de cinquante-douze palmiers. Ces fontaines subissent encore celles qui sont près les unes des autres, & la plupart dans l'enclos du jardin. C'est là où se voit le fameux Monastère de *Rayis*, connu par S. Jean Climaque.

### §. II. De l'Arabie Déserte.

C'est un Pays presque entièrement stérile & peu habité. Elle est partagée entre le Turc qui possède la partie Septentrionale, & les Chérifs de la Mecque & de Médine. Ces derniers descendent de Mahomet par Fatime sa fille, & pour cela ils ne payent aucun tribut aux Turcs.

**Médine**, Capitale des États du Chérif de ce nom. C'est le lieu où est le tombeau de Mahomet, dans une Mosquée magnifique; ceux d'Abubecr & d'Omair y sont aussi. Celui de Mahomet est dans une petite Tour, ornée de lames d'argent & tapissée d'un drap d'or; il est soutenu par des colonnes de marbre noir très défilées, & entourné d'une balustrade d'argent, chargée de quantité de lampes. Cette Ville est assez grande & très-frequentée par les Mahométans, qui y vont au retour de la Mecque. Sa situation dans une plaine abondante en palmiers, la rend très-agréable. Mahomet commença à y établir l'Empire des Arabes ou Sarasins, l'an 622 de Jésus-Christ. Les Califes ou ses Successeurs & Vicaires immédiats, résiderent en Arabie; mais les Omeyyades établirent leur siège à Damas en Syrie; & les Abbassides qui leur succédèrent, le transportèrent à Bagdad en 762, comme nous l'avons dit.

**YAMBO**, Port de Médine, sur la Mer Rouge; il y a garnison Turque.

LA Mécque, Capitale des Etats du Chérif de la Mécque. Le Chérif de cet Etat est fort respecté des Princes Mahométans: ils lui font de grands présents, pour l'engager à envoyer des troupes contre les voleurs Arabes qui détournent les caravanes de Pélessins qui vont à la Mécque. Cette Ville est assez grande, bien bâtie, & célèbre par la naissance de Mahomet. Elle a la plus fameuse Mosquée, & la plus fréquentée des Mahométans. Ils croient qu'elle a été bâtie par Adam, & qu'Abraham & Ismaël leur père y ont adoré Dieu; c'est pour cela que Mahomet a ordonné à ses Disciples de la visiter au moins une fois en leur vie.

JODDA, sur la Mer Rouge, est le Port de la Mécque: les Turcs y ont garnison & un Pacha. On en transporte les marchandises, & sur-tout le café, à l'Isthme de Suez, & ensuite en Egypte.

§. III. De l'Arabie Heureuse.

Elle est ainsi nommée, parcequ'elle est plus fertile que les deux autres; mais les habitans, qui sont fort paresseux, ne la cultivent pas. On y trouve beaucoup de myrrhe, d'encens & d'autres parfums.

Les Arabes appellent cette contrée en leur langue *Yemen*. Elle renferme deux Royaumes; savoir, celui d'Yemen au Sud-Ouest, & celui de Fartach au Nord, & plusieurs petits Etats le long du Golfe Persique.

I. Du Royaume d'Yemen.

Il comprend la meilleure partie de l'Arabie Heureuse, & s'étend vers la Mer Rouge & l'Océan.

MOAN, Capitale: elle est d'une médiocre grandeur, & ceintre de murailles de terre. Il y a d'assez belles maisons de plusieurs rois environ.

COMBINA, Port, sur la Mer Rouge, au Sud-Est de la Mécque: les Turcs y ont garnison.



**MOJA, Port**, près du Détroit de Babelmandel, par lequel la Mer Rouge communique avec la Mer des Indes. C'est de cette Ville, qui est grande & fort marchande, que l'on transporte le café (a) le plus estimé.

**ADEN, Port**, près du même Détroit. Cette Ville est grande & marchande.

II. *Du Royaume de Fartach, ou Carefen.*

**FARTACH, Capitale**, sur la Mer d'Arable. Cette Ville est vis-à-vis de l'Isle de Socotora, qui appartient au Roi de Fartach.

III. *Des autres Etats de l'Arabie Heureuse.*

A l'Orient, sur les côtes, on trouve plusieurs petits Etats; sçavoir, du Sud au Nord :

1. *Le Royaume de Mascate.*

Il est vers le Détroit d'Ormuz: ce Pays passe pour le plus fertile de l'Arabie. Les Portugais ont fait en vain tous leurs efforts pour s'y établir.

**MASCATE, Port.** Elle dépend d'un Prince qui prend le titre de Calife.

**YODANA**, résidence d'un Emir.

2. *Les Pays de Bahrein & d'Elcanif.*

Ils sont l'un & l'autre sur le Golfe de Perse, ou de Bassora. Le Pays de *Bahrein* est au Roi de Perse. On donne aussi le nom de *Bahrein* à une Isle qui se trouve dans le Golfe, vis-à-vis Basit. Cette Isle est fameuse pour la pêche des perles qui y sont plus grosses & plus rondes qu'en aucun lieu du monde. Le Roi de Perse, à qui cette Isle appartient, en tire un gros revenu.

(a) Le Café est la graine d'un fruit rouge qui vient sur un petit arbre, principalement dans l'Arabie Heureuse.

Le Pays d'Elcatif appartient aujourd'hui aux Turcs.

ELCATIF, sur le Golfe Persique. Cette Ville a un bon Port, assez fréquenté.

ALANSA, petite Ville où est un Emir, qui a le titre de Pacha héréditaire.

CHAPITRE III.

De la Perse.

LA Perse est située entre le vingt-cinquième & le quarante-quatrième degré de latitude Septentrionale. Sa longitude est depuis le soixantième degré jusqu'au quatre-vingt-septième. Elle est bornée à l'Occident, par le Kurdistan & l'Yrac-Arabi, qui sont de la Turquie Asiatique; au Nord, par la Géorgie & la Circassie, la Mer Caspienne & le Pays des Usbeks; à l'Orient par les Etats du Mogol; & au Midi par le Golfe Persique & la Mer des Indes.

L'air de la Perse en général est sain. Au Nord, vers la Mer Caspienne, il est humide & tempéré; au Midi, il est extrêmement chaud. Le terroir y est généralement sec. Le défaut de Rivières considérables contribue à cette grande sécheresse; mais l'industrie des habitans supplée à ce défaut, & le rend fertile en bien des endroits. On y recueille d'excellens fruits, du vin, du riz, & toute sorte de grains, en ce qui est le seigle & l'avoine. Les melons y sont d'une grosseur extraordinaire & d'une bonté parfaite. On n'y trouve point de bestes; les montagnes y sont pleines de gibier, & les vallées fournissent d'excellens pâturages. Il y a dans les montagnes des mines d'or, d'argent, de fer, & de sel minéral.

Le principal commerce de la Perse consiste en soye crue & travaillée; mais il est aujourd'hui moins

considérable qu'il ne l'étoit. Quand les Perses possédoient seuls ce si précieux, ils le vendent soixante fois de plus que le fer. Chez les Romains, les habits de soie furent long-temps réservés aux femmes, & Hélogabale est le premier homme qui en ait porté. Lampride son Historien le remarque comme une infamie. Enfin, vers le milieu du V<sup>e</sup>. siècle, sous l'Empire de Justinien I, deux Moines emportèrent des Indes à Constantinople, des œufs de vers à soie. On réussit à les élever. Depuis, ces insectes se répandirent dans l'Europe. Jusqu'alors on croyoit communément que c'étoit un arbre qui produisoit la soie.

Outre la soie, on tire encore de Perse de beaux tapis, des toiles de coton, & des perles qu'on pêche près de l'Isle de *Bahrain*, dans le Golfe Persique. Il y a, dit-on, dans le *Kerman*, près de *Lar*, une roche qui distille une gomme précieuse nommée *Mumis*: cette gomme est si efficace pour les fractures, qu'en vingt-quatre heures elle les guérit, pourvu qu'on s'en froite d'abord.

Les Persans doivent l'établissement des Verreries chez eux à un Italien, qui pour cinquante écus leur enseigna la manière de faire le verre. La première Manufacture en fut établie à *Schiras*, Capitale de *Farsistan*: elle a conservé depuis la réputation de faire le plus beau verre; mais il est bien inférieur à celui d'Europe. Celui de Perse en général est pâle, plein de vessies & de lachet, & très-friable. On le fait avec le *Darremé*, espèce de bruyère. Les Persans ont l'art de le recouler quand il est cassé, ce qu'ils font aussi à la porcelaine.

Cyros ayant vaincu les *Babyloniens*, fonda, 536 ans avant Jésus-Christ, une troisième Monarchie; à laquelle la Perse donna son nom. Elle occupa une grande partie de l'Asie. Alexandre le Grand eut une nouvelle Monarchie sur les ruines de celle de Perse, 200 ans environ après sa fondation par Cy-

MODERNE.

nd les Perles possi-  
vendaient au poids  
abits de soye furent  
& Nélogabale est  
orté. Lampride son  
me infamie. Enfin,  
l'Empire de Justi-  
et des Indes à Con-  
st. On réussit à les  
répandirent dans  
communément que  
soye.

de Perse de beaux  
partes qu'on pêche  
le Golfe Persique,  
près de Lar, une  
précieuse nommée  
ce pour les fraicu-  
le les guérir, pour-

ment des Verreries  
inquante écus leur  
erre. La première  
chiras; Capitale de  
la réputation de  
est bien inférieure à  
général est bail-  
e, et très-grande,  
ce de bruyère. Les  
dans le efficaie, ce  
sont, sous, 116  
sont Monarchie,  
son. Elle occupoit  
dans le Grand Sé-  
ruiner de celle de  
fondation par Cy-

DE LA PERSE. 159

ros, 111 avant Jesus-Christ, il n'en jouit pas long-  
temps, & elle fut partagée après sa mort entre ses  
Généraux. Séleucus, l'un des plus puissans d'entr'eux,  
en eut la meilleure partie. La Perse fut comprise  
dans son partage; mais ses descendans en furent dé-  
pouillés par Artaxès, qui fonda l'Empire des Par-  
thes, l'an 250 avant Jesus-Christ. Cet Empire ayant  
duré près de 475 ans sous les Artaxides, fut ren-  
versé par un Persan, que les Grecs ont appelé Ar-  
taxerxès; ce fut environ l'an 226 de Jesus-Christ.

Cette nouvelle Monarchie des Perles, après avoir  
subsisté plus de quatre siècles, fut détruite par les  
Arabes ou Sarasins, l'an 651; & Isdegerd fut le der-  
nier des Rois de Perse. Les Califes, c'est-à-dire, les  
successeurs de Mahomet, étendirent leur domina-  
tion dans toute la Perse, & au-delà. Mais leur au-  
torité s'affoiblit insensiblement, & donna lieu à l'éta-  
blissement de plusieurs Monarchies qui se succé-  
dèrent les unes aux autres, & dont la plus puissante  
fut celle des Turcs Seljoucides qui possédoient, ou-  
tre la Perse, plusieurs Pays voisins, Genghiskan,  
Conquérant Tartare ou Mogol, s'empara de Kora-  
san & de la plus grande partie de la Perse, & son  
petit-fils Holakou détruisit le Califat l'an 1258. Les  
successeurs d'Holakou ont dominé en Perse pendant  
quelque temps, & jusqu'à la conquête qu'en fit Ta-  
mechian, autre Prince Mogol ou Tartare. Usman-  
Cassan, Turcuman, chassa de la Perse les Tartares  
vers le milieu du XV<sup>e</sup> siècle, sa Maison a été rem-  
placée par les Princes Saphariens, connus sous le nom  
de Soles, entre lesquels s'est distingué le grand  
Schah-Abbas, vers le commencement du siècle sui-  
vant. La révolte des Aghans, habitans du Candahar,  
a renversé du Trône cette Maison des Soles; & le der-  
nier nommé Schah Thamas a été détrôné en 1736,  
par un usurpateur connu sous le nom de Thamas-  
Koulican; & qui a pris celui de Schah-Nadir. Mais

après un règne d'environ douze ans, il a été assassiné, en 1747; & la Perse depuis ce temps a été déchirée par des guerres civiles.

Le Gouvernement de cet Etat est Monarchique & despotique.

Les Persans sont grands, bien faits, & ont le teint un peu basané, ils sont polis, affables; d'un esprit très-délié, & ils réussissent dans les Sciences & les Arts qu'ils cultivent avec soin, ils aiment la bonne chère, le vin, le luxe & le faste, ils font grand usage du tabac, du thé & de l'opium; ils ont horreur du blasphème, & ne prononcent le nom de Dieu qu'avec un grand respect. Ils sont bons connoisseurs en tout, & il est difficile de les tromper; d'ailleurs ils sont fort courageux, intrépides & bons soldats. Leur Cavalerie vaut mieux que leur Infanterie; & en cela ils ressembloit aux Parthes, qui ont été autrefois maîtres de la Perse. Le nom même de Persans ou de Perses, vient du mot *Pars*, qui veut dire Cavalier. Ils ont plusieurs femmes, & dotent toutes les filles qu'ils épousent. Ils sont Mahométans de la Secte d'Ali, gendre de Mahomet, & ont quantité de cérémonies. Leur habit est une longue robe, avec une ceinture dont ils font plusieurs tours; ils attachent à cette ceinture tout ce qu'ils portent sur eux, mouchoir, sabre, couteau, bourse, &c. parce qu'ils ne connoissent pas l'usage des poches. Leur calice & leurs bas tombent l'un sur l'autre, sans être serrés ensemble. Ils préfèrent la couleur verte à toute autre; les Turcs se trouvent insultés de cet usage, parcequ'ils regardent la couleur verte comme sacrée, & s'imaginent qu'il n'y a que les descendans de Mahomet qui aient droit de la porter.

Il n'y a point d'hôtels publics en Perse; mais on a remédié à cet inconvénient en bâtissant des *Caravanseras* magnifiques. Ce sont de grands

bâtimens publics, où les voyageurs peuvent se retirer pour loger & y passer la nuit. Il y en a de distance en distance ; ce qui est très-nécessaire en ce Pays, où l'on rencontre souvent des plaines incultes & des déserts. On a bâti aussi dans les Villes des *Basars* : ce sont des bâtimens où les Marchands demeurent. Ils sont ordinairement magnifiques, & forment une des plus grandes beautés des Villes, dont les édifices, pour l'ordinaire, sont fort simples.

La Perse contient treize Provinces, sans compter la *Turcomanie Orientale* ou l'*Iran*, & la *Georgie Orientale*, dont nous avons déjà parlé. De ces treize, il y en a une au Nord-Ouest, qui est l'*Adarbijan* ; trois au Nord & sur la Mer Caspienne ; savoir, le *Chirvan*, le *Ghilen*, le *Masanderan* ou *Tabriskan* ; deux au Nord-Est, mais au Midi du pays des Tartares Usbeks, le *Kharafan* & le *Candahar* ; trois dans le milieu, d'Occident en Orient, l'*Yrac-Agemi*, le *Soghan* & le *Sabistan* ; quatre au Midi, le long du Golfe Persique & de la Mer des Indes ; le *Kharabehn*, le *Farfahan*, le *Kerman* & le *Mouran*.

1. L'*Adarbijan* est ce qu'on appelloit anciennement la *Médie Asropetique*, ou la petite Médie.

**TAHRIS, Capitale.** C'est la seconde Ville de Perse. Elle est grande, belle, riche, bien peuplée & très-marchande. On y compte 30000 hommes, & il s'y voit plusieurs belles Mosquées. Cette Ville est remplie d'un grand nombre d'ouvriers qui travaillent en or, en soye, en coton & en peaux de chagrin (a). Son commerce s'étend en Turquie, en Tartarie & en Russie. La grande Place de cette Ville est la plus vaste de l'Univers ; on y a plusieurs fois rangé en bataille une armée de 30000 hommes.

(a) Le chagrin est la peau de cheval ou de mulet préparée, sur laquelle on a fermé & pressé de la graine de moutarde, pour y former ce beau grain qui le fait estimer.

**ARDEBIL**, à l'Orient de Tauris. C'est une Ville assez considérable, & distinguée par la sépulture des premiers Soss, qui tiroient de-là leur origine.

3. **Le Chirvan**. Les Russiens s'emparèrent de cette Province en 1722, pendant les troubles que les Agwans excitèrent en Perse; mais ils la rendirent en 1732. On l'appelloit anciennement l'*Albanie*.

**CHAMAKI**, Capitale, Ville située dans un vallon entre deux montagnes. On y fait beaucoup d'étoffes de soye & de coton.

**DRASENT**, Port, sur la Mer Caspienne: c'est une des clefs du Royaume de Perse; & une Ville fort riche par son commerce. Elle est située dans un défilé.

**BACU**, sur la même Mer, Ville forte & marchande.

4. **Le Gilan**, dont les Russiens ont été aussi maîtres. Les habitans de cette Province parlent un jargon qui est un mélange de l'Arabe & du Persan.

**RRCART**, Capitale, à deux lieues de la Mer Caspienne. Elle est remarquable par le Traité de Paix qui y fut conclu en 1732, entre les Persans & les Russiens.

5. **Le Masanderan ou Tabrisan**, Province très-fertile en vins, en fruits & en soye. On l'appelloit anciennement *Hyrcanie*. Ses habitans ont les sourcils joints & beaucoup de cheveux. Ils parlent fort vite. Leur nourriture ordinaire est le ris & le poisson, avec l'ail qu'ils aiment beaucoup.

**FERRAZAN**, Capitale, près de la Mer Caspienne, est une très-grande Ville; où l'on voit un magnifique Palais royal; Il y a beaucoup de Chrétiens Grecs; qu'on y a attirés pour cultiver les terres.

6. **Le Khorasan**, qu'on nommoit anciennement la *Margiane* & l'*Arte*. Ce Pays abonde en grains & en soye.

**HERRI** ou **HERRAT**, vers le Midi, grande Ville fort

MODERNE.

auris. C'est une Ville  
 te par la sépulture des  
 -là leur origine.  
 s'emparèrent de cette  
 les troubles que les  
 mais ils la rendirent  
 nement l'Albanie.  
 située dans un vallon  
 ait beaucoup d'étroites

Mer Caspienne : c'est  
 Perse ; & une Ville  
 Elle est située dans  
 Ville forte & mar-  
 sient ont été aussi ma-  
 ince parlent un jargon  
 & du Persan.

deux de la Mer Cas-  
 par le Traité de Paz  
 tre les Persans & les  
 isan, Province très-  
 n foye. On l'appelloit  
 abkans ont les four-  
 veux. Ils parlent fort  
 est le ris & le poisson  
 up.  
 le la Mer Caspienne,  
 l'on voit un magnifi-  
 p de Chrétiens Grecs ;  
 les terres.  
 nnoit anciennemens  
 s abonde en grains &  
 lidi, grande Ville fort

DE LA PERSE. 163

peuplée. Elle a été bâtie par Hussein-Mitza, qui y  
 fonda quelques Collèges pour la jeunesse. On y voit  
 plusieurs belles & longues allées d'arbres, sur lesquel-  
 les on dit que Schah-Abbas I du nom prit le des-  
 sein de la magnifique allée qu'il fit planter entre  
 Ispaham & Jolfa. C'est la patrie de Mirkond, illus-  
 tre Historien Persan.

TOUS ou MACHED, vers le Nord. C'est une gran-  
 de Ville, fameuse par les pèlerinages qu'y font les  
 Persans, au magnifique Tombeau de l'Iman Riza,  
 l'un des douze Imans successeurs d'Ali, gendre de  
 Mahomet.

6. Le *Candahar*, qui comprend en partie le Pays  
 nommé autrefois *Paropamisè*. Les Persans l'ont con-  
 quis sur le Grand-Mogol en 1650. Il y a dans sa par-  
 tie Orientale un Peuple qu'on nomme les *Agwans*,  
 dont la révolte a donné occasion à la grande révolu-  
 tion de Perse qui a mis fin, en 1736, à la famille  
 des Sofis.

CANDAHAR, Capitale, Ville très-forte & assez  
 marchande.

GAENA, célèbre pour avoir été le siège des Sub-  
 tans Garmévides & Gaurides, qui finirent en 1250.  
 Ils étoient maîtres d'une partie de la Perse & des  
 Indes.

7. L'*Yrac-Agemi* contient la plus grande partie  
 de ce qu'on appelloit anciennement la *Grande*  
*Médie*. C'est une Province assez fertile, mais qui a  
 dans sa partie Orientale des déserts pleins de sel.

ISPAHAM, Capitale de toute la Perse. Elle a plus  
 de sept lieues de tour, en y comprenant les Faux-  
 bourgs. Quoiqu'elle ne soit pas pavée, les rues sont  
 néanmoins propres, à cause de la sécheresse de l'air.  
 Les toits des maisons sont bâtis en forme de terrasse ;  
 on y couche l'été, à cause de la grande chaleur du  
 Pays. Ispaham est remplie de très-belles Mosquées ;  
 aussi-bien que de Caravaneras, c'est-à-dire d'hô-



telleries publiques très-spacieuses: il s'y trouve aussi grand nombre de Cafés, & de fort beaux Basars. On fait monter le nombre de ses habitans à un million ou environ. La Ville est située le long du fleuve *Zenderouk*, sur lequel on a bâti de très-beaux ponts. Elle a une bonne Forteresse, où l'on entretient une forte garnison. Entre les places publiques dont cette Ville est remplie, la plus remarquable est le *Meldan*, ou grand Marché. Le Palais du Roi y fait face d'un côté: il est bâti de briques cuites au feu, très-élevé & fort vaste. *Ispaham* est une Ville fort marchande: les Européens & les Asiatiques y font un grand commerce. On y trouve rassemblées les plus belles marchandises de l'Asie & de l'Europe. On y transporte de la soye crue, des étoffes d'or, de soye & de coton, les plus belles de toute l'Asie, & des tapis très-bien travaillés. Les Capucins François y ont un Couvent, aussi-bien que les Augustins Espagnols, & les Carmes Italiens.

**JULFA** \*. Cette Ville qui est comme un Fauxbourg d'*Ispaham*, vers le Midi, est habitée par des Arméniens que le Roi *Schah-Abbas* y attira, à cause de leur habileté dans le commerce. Ils ont un Juge de police de leur nation, & vingt Paroisses.

**YSD**, à l'Orient d'*Ispaham*. C'est une Ville considérable par ses manufactures d'étoffes. Elle est située dans un terroir très-fertile.

**AMADAN**, au Nord-Ouest, grande Ville environnée de jardins. C'est l'ancienne *Ecbatane*, Capitale des Mèdes. Les premiers Rois de Perse y passaient ordinairement l'été.

**CASBIN** ou **KAZYIN**, au Nord d'*Ispaham*, grande Ville, riche & peuplée. On estime les amandes, les pistaches, les raisins & les melons. Tous les environs sont des champs, des pâturages & des pays de chasse. Ses habitans sont gais, & ont un talent merveilleux pour raconter.

es: Il s'y trouve aussi  
e fort beaux Basars,  
es habitans à un mil-  
cée le long du fleuve  
de très-beaux ponts.  
l'on entretient une  
ces publiques dont  
s remarquable est le  
Palais du Roi y fait  
riques cuites au feu,  
m est une Ville fort  
les Asiatiques y font  
ave rassemblées les  
Asie & de l'Europe,  
des étoffes d'or, de  
s de toute l'Asie, &  
es Capucins François  
e les Augustins Espa-

st comme un Faux-  
, est habitée par des  
obas y attirés, à cause  
erce. Ils ont un Juge  
gt Paroisses.

C'est une Ville con-  
es d'étoffes. Elle est  
le.

grande Vilt environ-  
Ecbatane, Capitale  
de Perse y passioient

ord d'Ispham, gran-  
estime les amandes,  
melons. Tous les en-  
turages & des pays  
ais, & ont un talent

## DE LA PERSE. 169

8. Le *Ségestan*. C'est un Pays étendu, mais dont  
une grande partie est déserte & inculte. On l'appel-  
loit autrefois la *Drangiane*.

ZARANG, Capitale, près la Rivière d'*Inomid*  
ou *Hiadmend*, qui entre dans un grand Lac de trente  
lieues de long, & fort poissonneux: on le nomme  
*Zare* ou *Dare*.

9. Le *Sablestan*: il faisoit partie de l'ancienne  
*Arie*. On y trouve quantité de montagnes, qui le  
séparent de l'Indostan.

BOST, Capitale, sur l'*Inomed*. Cette Ville est  
grande, belle & bien fortifiée.

10. Le *Khuffistan* ou *Chuffistan*, anciennement  
la *Sustane*. L'air de cette Province est fort chaud;  
ce qui fait que les fruits & les grains y viennent fort  
bien, sur-tout les cannes à sucre; mais le climat est  
mal-sain. Les habitans parlent l'Arabe, le Persan  
& la langue des *Khous*, anciens Peuples de ce Pays.

SUSTER ou TOSTAR, Capitale, connue autre-  
fois sous le nom de *SUSE*. Elle est fort peuplée &  
fort riche.

11. Le *Ferfistan*. C'est la Province la plus fertile  
de tout le Royaume. On l'appelloit anciennement  
la *Ferside*.

SCHIRAS ou CHIRAS, Capitale, sur le *Bende-  
mir*. C'est une grande Ville située dans un terroir si  
délicieux, que Mahomet n'y voulut, dit-on, jamais  
entrer, de peur de s'y corrompre. On y recueille  
d'excellent vin.

A quelques lieues de Schiras, vers le Nord, on  
voit les ruines de l'ancienne *Persepolis*. Les débris  
qui en restent font voir la magnificence du *Feris*  
de Darius. On y trouve encore un nombre considé-  
rable de colonnes entières, & de bas-reliefs dont  
les figures sont finies pour la beauté & l'élégance.

LAR, Ville située sur un rocher, près du Golfe

Perfique. Elle est petite & sans murailles. Son ter-  
roi, quoique sablonneux, est assez fertile.

12. *Le Kerman*, anciennement la *Caramanie*.  
L'air est bon dans une grande partie de cette Pro-  
vince, aussi-bien que l'eau. On y trouve des champs  
& des pâturages, des arbres fruitiers de différentes  
espèces, sur tout des dattiers & des figuiers.

*KERMAN*, Capitale, grande Ville & commerçante.  
*BANDER-ANASSI* ou *GOMROW*, sur le Golfe  
Perfique: elle est très-riche & très-marchande. Les  
Français, les Anglais & les Hollandais y ont des  
compoirs. Cette Ville n'est devenue considérable  
que depuis la ruine de la Ville d'*ORMUS*, qui étoit  
dans une Ile voisine de même nom.

Les Portugais s'étoient rendus maîtres d'*ORMUS*  
en 1508, sur un petit Roi, dont la famille l'avoit  
possédé pendant plusieurs siècles. Les Persans aidés  
par les Anglois, le leur enlevèrent en 1622, & ils  
rasèrent entièrement la Ville d'*ORMUS*, où l'on  
comptoit 40000 habitans. Comme l'Isle d'*ORMUS*  
est à l'entrée du Golfe Perfique, ils y ont depuis  
bâti une Forteresse. La chaleur y est quelquefois si  
excessive, que pour se rafraichir on se met dans  
l'eau jusqu'au col pendant plusieurs heures.

C'est dans cette Province de *Kerman* qu'on trouve  
un grand nombre de *Parisse*, qui sont les restes des  
anciens Perses: les Mahométans les appellent *Gau-  
res*, c'est-à-dire, *Infidèles*. Ils adorent Dieu sous  
le symbole du feu, qui marque, disent-ils, sa pureté,  
& leur vie est assez régulière.

13. *Le Mécran*. Cette Province qu'on appeilloit  
anciennement la *Gédrofie*, est fort étendue, mais  
déserte dans sa plus grande partie.

*GUIS*, Capitale, grande Ville située entre des  
montagnes qui la bornent au Nord & au Sud.

*TIX* ou *MICRAN*, Port, au Sud de cette Province.

morilles. Son ter-  
res fertile.  
ment la *Caramanie*.  
partie de cette Pro-  
y trouve des champs  
cultivés de différentes  
des figiers.

ville & commerçante.  
sur le Golfe  
très-marchande. Les  
Hollandois y ont des  
devenue considérable  
d'Ormus, qui étoit  
nom.

Les maîtres d'Ormus  
ne la famille l'avoit  
les. Les Persans aidés  
rent en 1622, & ils  
d'Ormus, où l'on  
comme l'Isle d'Ormus  
que, ils y ont depuis  
r y est quelquefois si  
chir on se met dans  
ieurs heures.

Kerman qu'on trouve  
qui sont les restes des  
ns les appellent *Gau-*  
s adorent Dieu sous  
disent-ils, sa pureté;

Province qu'on appelloit  
t fort étendue, mais  
rtie.

ville située entre des  
Nord & au Sud,  
Sud de cette Province.

## CHAPITRE IV.

## De l'Inde.

CETTE vaste contrée a reçu son nom du fleuve  
*Indus*, qui y prend sa source, & en arrose la partie  
occidentale. L'*Inde* se divise en trois parties; l'Em-  
pire du Grand-Mogol, ou l'*Indostan*; la Presqu'Isle  
de l'Inde en-deçà du Gange, qu'on appelle *Presqu'-*  
*Isle Occidentale*; & Presqu'Isle au-delà du Gange,  
nommée *Presqu'Isle Orientale*.

Lorsqu'on parle du commerce des Indes, on y  
comprend souvent, quoiqu'improprement, celui de  
la Chine & des Isles. On l'appelle le commerce des  
*Indes Orientales*, pour le distinguer de celui des  
*Indes Occidentales* ou de l'*Amerique*, lequel est  
assez semblable. Depuis quelques années il s'est in-  
troduit une autre façon de parler, qu'il est bon d'ex-  
pliquer ici. On appelle les premières les *grandes In-*  
*des*, & l'*Amerique* les *petites Indes*. Cette expres-  
sion nous vient des Hollandois, qui n'ont pas de  
grandes possessions en *Amerique*, qui dans le vrai  
est plus grande.

L'Inde proprement dite est située en partie dans  
la Zone tempérée, & en partie dans la Zone torri-  
de; d'où il est aisé de conclure que l'air y est fort  
différent. Vers le Nord, il est assez tempéré; vers  
le Midi au contraire il est très-chaud; mais les  
pluies qui y régneront pendant trois mois entiers, en  
rendent les chaleurs plus supportables, & contri-  
buent à fertiliser la terre, qui produit abondam-  
ment du ris, du millet, du coton (a), des figues,

(a) C'est la bourse de dedans d'un fruit gros comme une  
noix, que produit le cotonnier.

des grenades, des oranges, des citrons & des noix de cocos, qui croissent sur une espèce de palmier, dont nous parlerons dans la suite; de l'Areka (a), du Bétel (b), des Mangues dont le goût est délicieux, & surpasse, selon Dellon, celui de tous nos fruits; des savonniers qui portent un fruit semblable à de petites boules, lesquelles frottées entre les mains, se convertissent en un savon très-blanc, fort utile pour laver la soie; & quantité d'autres fruits excellens inconnus en Europe. Il y a dans ce Pays des mines d'or & d'argent, diverses sortes de pierres précieuses, & du salpêtre. On y pêche des perles dans la Mer & dans les Rivières. Le Pays nourrit diverses sortes d'animaux domestiques & sauvages, des Lions, des Tigres, des Léopards, des Rhinoceros, des Eléphans & des Chameaux; les Singes y sont en grand nombre, & ravagent les campagnes. On y voit aussi diverses sortes d'oiseaux rares & curieux, comme des Perroquets rouges & verts, & des Perruches.

Le commerce consiste principalement en soie, en coton, dont on fait de très-belles toiles peintes, en indigo (c), en salpêtre, en épiceries, mais sur-tout en pierreries & en perles.

Les Portugais commencèrent à s'établir aux Indes sur la fin du XV<sup>e</sup> siècle. Ils s'y étoient rendus fort

(a) L'Areka est un fruit de la grosseur d'une petite noix, couvert d'une peau verte & fine coquille. On le mâche avec le Bétel.

(b) Le Bétel est la feuille d'un arbrisseau rampant, dont la figure ressemble aux feuilles du lierre & du poivre, & d'un goût aromatique. En le mêlant avec l'Areka & un peu de chaux éteinte, il fait un odeur agréable à la bouche, fort utile pour ôter le persil, dit-on, de la gravelle & de la pierre. On en fait un grand usage aux Indes.

(c) L'indigo est une herbe qui donne beaucoup de couleur si elle est réduite en pâte, sert à faire le plus beau bleu.

puissans;

MODERNE.

les citrons & des noix  
de espèce de palmier,  
huile de l'Arca (a),  
dont le goût est déli-  
cieux, celui de tous  
portent un fruit sem-  
blable frotté entre  
un savon très-blanc,  
& quantité d'autres  
Europe. Il y a dans ce  
sont, diverses sortes de  
poissons. On y pêche des  
Rivières. Le Pays nour-  
domestiques & sauvages,  
des Léopards, des  
des Chameaux; les  
libre, & ravagent les  
diverses sortes d'oiseaux  
Petroquets rouges &  
principalement en soye, en  
pelles toiles pointes, en  
piceries, mais sur-tout  
sont à s'établir aux Indes  
s'y étoient rendus fort  
gros d'une petite noix,  
qu'ils. On le mâche avec la  
arbustive rampante, dont la  
re & du poivre, & d'un goût  
cha & un peu de chaux éteinte  
la bouche, fortifie l'estomac  
& de la pierre. On en fait  
une toupie & en suite se  
le plus bon bien.

DE L'INDE. 169

puissans; mais les Hollandais les ont beaucoup af-  
foibles, & les ont chassés de plusieurs places.  
On peut partager les Indiens en deux classes: les  
Indiens originaires du Pays, & les Mogols, Tartares  
d'origine, qui en possèdent une grande partie. Les  
Indiens sont fort basanés; les Mogols ont le teint plus  
clair. Les Indiens originaires sont idolâtres, & ils  
croient à la Métempycose. Dans les lieux qui dé-  
pendent des Européens, on suit la Religion de ceux  
qui en sont les maîtres. La dominante est le Maho-  
méisme: c'est celle du Grand-Mogol, qui est de la  
secte d'Omar, comme les Turcs. Les Payens brûlent  
les corps des morts: en plusieurs endroits les femmes  
étoient obligées de se brûler avec leurs maris; mais  
le Grand-Mogol & les autres Princes ont défendu  
cette coutume comme barbare, ce qui fait qu'elle est  
à présent plus rare. On trouve dans les Indes un grand  
nombre de Faquirs: les uns sont Mahométans, &  
les autres idolâtres. Ces Faquirs sont de certains dé-  
vots errans, qui pratiquent des austérités incroyables.  
Quelques-uns passent plusieurs années sans se cou-  
cher, mais s'appuyent seulement sur une corde sus-  
pendue: d'autres s'enferment dans une cage de neuf  
ou dix jours de suite, sans boire ni manger. On en  
voit tenir si long-temps les bras élevés au Ciel, qu'ils  
ne peuvent plus les abaisser quand ils veulent: &  
d'autres enfin se mettent du feu sur la tête, & se  
laissent brûler jusqu'aux os. Ces Faquirs vont en  
troupes, suivis d'un grand nombre de disciples.  
L'excès de leur fanatisme les porte assez souvent à  
se faire un mérite de tuer les Chrétiens: alors ils  
n'épargnent personne, & tuent tous ceux qu'ils ren-  
contrent; ce qui fait qu'on ne leur donne pas de  
quartiers. Ceux qui s'en défient, bien loin d'être re-  
pris par les Gouvernemens, en sont au contraire ap-  
privoisés. Quand quelque Faquir a été ainsi tué, les  
disciples l'honorent comme un Martyr.

Les Indiens en général sont bien faits & robustes, mais ils n'aiment pas le travail; ils sont peu propres pour la guerre, fort passionnés pour les femmes; d'ailleurs civils & honnêtes aux étrangers, & assez ingénieux. Ils sont divisés en trois ordres principaux, savoir, les *Bramines* ou *Brames*, qui sont les Docteurs & les Prêtres Idolâtres; les *Rajutes* ou gens de guerre, qui se prétendent descendus des anciens Rois; les *Baniens*, ou Marchands. L'année des Indiens est lunaire. Leurs monnoies les plus remarquables sont les *Roupies* d'or & d'argent. Celles d'argent valent environ quarante-cinq sols de notre monnoie, selon M. Orter; celles d'or en valent quarante d'argent, c'est plus de trente livres de France.

Il y a plusieurs langues dans les Indes; la Turque, la Persienne, l'Indienne pour les naturels du pays; l'Arabe, qui est la langue des Sçavans, parceque l'Alcoran est écrit dans cette langue; enfin la langue des Bramines, qui n'est connue que des Docteurs Indiens.

## ARTICLE I.

*De l'Indostan, ou Empire du Mogol.*

Cet Empire a la Perse à l'Occident; au Midi, la Presqu'île Occidentale à l'Orient; la Presqu'île Orientale; & au Nord plusieurs Etats de la Tartarie indépendante.

L'Indostan est un vaste Pays, qui a au moins cinq cents lieues de long. Il est très-fertile en toutes sortes de grains. Les foyes, les cotons & tout ce qui vient des Indes s'y trouve. Les habitans sont de deux sortes. Les anciens, qui sont Indiens; & les nouveaux, qui sont les maîtres, & nommément Mogols. Ces peuples sont plus humains à l'égard des étrangers.

en faits & robustes,  
ils font peu propres  
pour les femmes;  
les étrangers, & assés  
les ordres principaux,  
qui sont les Doc-  
es *Republes* ou gens de  
descendus des anciens  
ands. L'année des In-  
noles les plus remar-  
de d'argent. Celles  
tre-cinq fois de notre  
es d'or en valent qua-  
ente livres de France.  
les Indes; la Turquie,  
les naturels du pays;  
a Savans, parceque  
langue; enfin la lan-  
comme que des Doc-

Empire du Mogol.

Occident; au Midi, la  
Orient, la Presqu'île  
ans Etats de la Tartarie  
ya, qui a . . . moins cinq  
la-fertile en toutes for-  
comons de tout ce qui  
habitans font de deux  
diens; & les nouveaux  
ient Mogols. Ces peup-  
égard des étrangers.

& moins ennemis des Chrétiens que les Turcs.  
Leur habillement est à peu-près le même: ils peu-  
vent avoir, comme eux, plusieurs femmes: ils sont  
très-magnifiques & consomment tout leur bien dans  
le luxe. Le fameux Genghisikan, Prince Tartare ou  
Mogol, qui mourut en 1227, & dont les conquêtes  
ont surpassé celles d'Alexandre & des Romains,  
s'empara d'une partie des Indes au XIII<sup>e</sup>. siècle.  
Environ deux cens ans après, Tamerlan, aussi Mo-  
gol, y fit encore des conquêtes considérables; & ses  
descendans chassés de Perse, en 1498, se réfugiè-  
rent aux Indes, dont ils avoient conservé une partie,  
& leur valeur y jetta, vers l'an 1520, les fondè-  
mens de ce puissant Empire. Le Grand-Mogol étoit  
le plus riche Prince de l'Univers, sur-tout en dia-  
mans & en pierres; mais en 1719 Thamas-Kou-  
lican usurpateur de la Perse, lui a enlevé presque  
toutes ses richesses. On prétend que le revenu du  
Grand-Mogol monte à plus de trois cens quatre-  
vingt-sept millions de roubles, chacune desquelles  
vaut, environ 4; sols de France.

Le Gouvernement est despotique. Le Grand-Mo-  
gol est maître de la vie & des biens de ses Sujets; il  
leur ôte souvent une terre cultivée par leurs soins,  
pour leur en donner une plus mauvaise, ou en friche.  
Il entretient sur pied une armée de 700000  
hommes, tant de cavalerie que d'infanterie. Les  
Provinces sont gouvernées par des *Omras*, à qui le  
Roi donne de grandes terres, pour les mettre en  
état de se soutenir & de payer chacun un corps de  
troupes. Leurs revenus sont si considérables, que des  
Gouverneurs sont comme autant de petits Rois; mais  
ils sont obligés de faire de grands présens au Mogol;  
& outre cela d'aller lui faire la cour, & le garder  
dans son Palais. Tout leur bien d'ailleurs revient  
au Prince après leur mort.

Il n'y a pas de Loi fixe pour la succession au Trône;



ce qui fait que les enfans du Mogol font quelquefois mourir leur père même, pour s'assurer la Couronne, & qu'ils ne cherchent qu'à se supplanter les uns les autres.

L'Empire du Mogol contendoit ci-devant trente-sept Provinces, qui étoient anciennement autant de Royaumes; mais depuis le commencement de ce siècle, il est divisé en dix-neuf Gouvernemens, qui sont dans cet ordre: deux au Nord; *Cachemire & Ayoud*; deux à l'Orient du Gange, *Siva & Parua*, où est compris *Jesuat*; six au Midi, d'Orient en Occident; *Bengale*, qui contient *Udeff*, &c., selon plusieurs Auteurs, *Orisa*; *Candich*, *Belagata*; *Talinga*, *Baglana*, *Guyrat*; trois à l'Occident, *Tata* ou *Sinda*, *Moultan* & *Caboul*; six au milieu, entre l'Inde & le Gange, *Peugab* ou *Lahor*, *Pell*, *Agra*, *Asmer*, *Malva* & *Halabes*.

On peut joindre à ces dix-neuf Provinces les Royaumes de *Visapour*, de *Golconde*, de *Carnate*, & autres États voisins, qui sont tributaires du Grand-Mogol; mais comme ils sont renfermés dans la Préface de l'Isle Occidentale, nous en renvoyons la description à cet Article. Il faut néanmoins observer, que le Mogol n'est pas si absolument maître de tous ces Pays, qu'il ne s'y trouve beaucoup de petits Princes nommés *Rajas*, qui sont des restes des anciens Rois de cette vaste contrée. Il y a de ces *Rajas*, qui reconnoissent le Mogol; d'autres lui font quelquefois la guerre, & en sont indépendans, sur-tout ceux qui sont sur les frontières de *Tartarie* & le long des *Monts Ima* & *Négracut*.

Comme les Capitales de presque toutes ces Provinces ou Royaumes portent le nom des Provinces où elles sont situées, que d'ailleurs on en sçait peu de chose, nous nous contenterons de mettre ici les noms des Villes les plus connues de ces Provinces.

Dans les Provinces du Nord :

Mogol font quelquefois  
 assurer la Couronne,  
 supplanter les uns les  
 autres devant trentes-  
 sept ans avant de  
 commencement de ce  
 Gouvernement, qui  
 Nord; *Cachemire* de  
 l'Inde; *Siba* & *Parna*,  
 au Midi; d'Orient en  
*Udessa*, &c, selon  
*Candich*, *Balagata*,  
 trois à l'Occident,  
*Aboul*, six au milieu,  
*Agab* ou *Lahor*, *Pelt*,  
*labes*.

neuf Provinces les  
*Solcande*, de *Carnate*,  
 tributaires du Grand-  
 renfermés dans la Pres-  
 renvoyons la descrip-  
 tion observer, que  
 maître de tous ces  
 de petits Princes  
 restes des anciens Rois  
 ces Rois, qui recon-  
 lui sous quelquefois la  
 dans, sur-tout ceux qui  
 arable & le long des  
 presque toutes ces Pro-  
 le nom des Provinces où  
 ours, on en fait peu de  
 de mettre ici les noms  
 e ces Provinces.

DE L'INDOSTAN. 173

**CACHEMIRE**, vers les sources de l'Inde, C'est une  
 Ville assez grande & fort jolie, dans le Pays le plus  
 agréable du Mogol. Ses habitans passent pour  
 plus spirituels, les plus industrieux & les plus  
 sages de tous les peuples de l'Inde.

Dans les Provinces du milieu :

**LAHOR**, sur le *Ravi*. C'est une belle & grande  
 Ville, ornée de plusieurs superbes édifices, entr'autres  
 d'un Palais royal où les Mogols résidoient autrefois.

**DELHY**, sur le *Gemine* ou *Gemna*. Cette Ville,  
 qui est regardée par plusieurs Auteurs, comme la  
 Capitale de l'Indostan, parcequ'elle l'étoit autre-  
 fois, & que le Grand-Mogol y résidoit encore sou-  
 vent pendant l'été, est partagée en vieille Ville, qui  
 n'est plus que comme un Fauxbourg, & en nou-  
 velle Ville nommée *Gehan-Abad*, du nom d'un  
 Empereur qui l'a fait bâtir au commencement du  
 XVII<sup>e</sup> siècle. Elle est grande & bien fortifiée.  
 Le Palais royal, qui est superbe, est d'environ une  
 demi-lieue. *Thamas-Koulican* étant mort en 1720  
 dans cette Ville, après avoir défait & pris le Grand-  
 Mogol, en enleva des richesses prodigieuses.

**AORA**, Capitale, sur la même Rivière, vers le  
 Midi. C'est une très-grande Ville, bien bâtie & bien  
 peuplée, qui passe pour la plus considérable de l'O-  
 rient, étant deux fois aussi grande qu'Ispham. Le  
 magnifique Palais du Grand-Mogol, & ceux des  
 principaux de la Cour, en occupent une partie con-  
 sidérable le long du *Gemine*. Depuis *Agra* jusqu'à  
*Delhy* on voit une allée d'arbres qui a, selon *Terri*,  
 quatre cens milles d'Angleterre de longueur.

Dans les Provinces du Midi : 1.<sup>o</sup> à l'Orient, vers  
 l'embouchure du *Gange* :

**DACA**, sur la branche Orientale de ce fleuve,  
 dans la Province de *Bengale*; c'est une Ville forte  
 & marchande. Les Anglois & les Hollandois y font  
 un commerce considérable.

**OUULT**, sur la branche Occidentale du Gange. C'est une Ville riche & commerçante. Les Hollandais y ont un Bureau considérable.

**GRANDBENAGOR**, Ville très-marchande, près d'Ougly, au Midi. La Compagnie Française y a un comptoir qui lui facilite le commerce du Mogol, dont elle tire des velours, des brocards, des camelous, de l'indigo, du saipêtre, du musc & du rhubarbe, qu'on apporte du Boutan & de la Tartarie.

**JAGRNAT** dans la Province d'Oriss, au Sud-Ouest de celle de Bengale. C'est le lieu de la résidence du Grand-Prêtre des Bramines. On y voit une grande Pagode ou Temple d'idoles, très-frequentée par les Indiens idolâtres.

1°. Vers l'Occident :

**AMADABAD**, Capitale de la Province de Gujerat. C'est une grande Ville peuplée & commerçante, située dans un canton fertile & charmant; elle a des murs d'une beauté singulière, flanqués de grosses Tours, & une Place que l'on nomme le *Marché du Roi*, longue de 300 pieds, & large de 100, bordée de deux rangs de palmiers. On y voit aussi un Hôpital pour les osseux & autres bêtes malades, que les Payens pansent avec soin.

**CAMBAYE**, grande & belle Ville, située près du Golfe qui porte son nom; on y fait un commerce considérable. La plupart des Habitans sont *Baniens*, ou Marchands idolâtres.

**SURATE**, sur le *Tapis*, vers l'embouchure du Golfe de Cambaye. C'est la Ville la plus marchande de toute l'Asie; elle est grande & bien peuplée. On y trouve ce qu'il y a de plus rare dans l'Orient, son principal commerce consiste en étoffes de soye, de coton & d'or; en drogues, épiceries, perles & diamans. On y voit des marchands de toutes les Nations: les Français, les Anglois, les Hollandais &

**MODERNE.**

occidentale du Gange.  
merçante. Les Hollan-  
de.

est très-marchande,  
Compagnie Française y  
le commerce du Mo-  
s, des brocards, des  
pêtre, du musc & de  
Boutan & de la Tar-

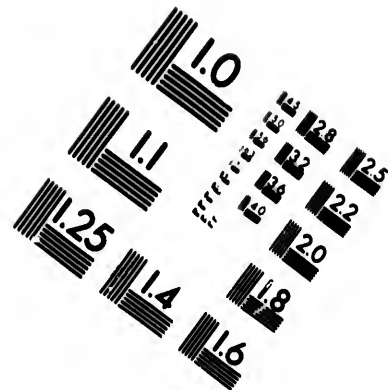
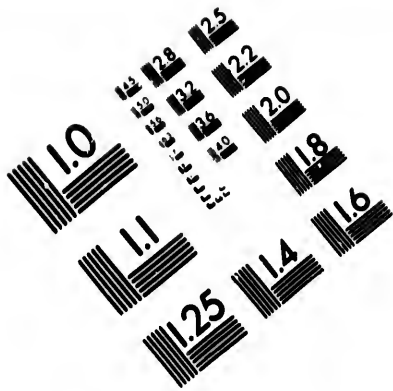
ce d'Oriss, au sud-  
est le lieu de la ré-  
Bramines. On y voit  
d'idoles, très-é-  
res.

la Province de Gu-  
pée & commerçan-  
de, & charman; elle  
quatre, flanquée de  
que l'on nomme le  
100 pieds, & large de  
palmiers. On y voit  
& autres bêtes ma-  
avec soin.



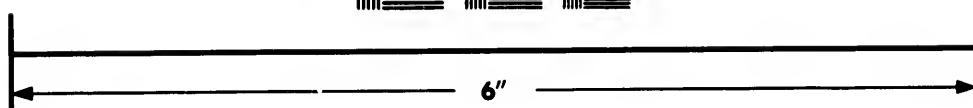

Ville, située près de  
y fait un commerce  
abitans sont Indiens,

est l'entrée du Golfe  
la plus marchande de  
est bien peuplée. On y  
vo dans l'Orient; son  
en étoffe de soye, de  
coleries, perles & dia-  
nds de toutes les Na-  
de, les Hollandais &





**IMAGE EVALUATION  
TEST TARGET (MT-3)**



**Photographic  
Sciences  
Corporation**

23 WEST MAIN STREET  
WEBSTER, N.Y. 14580  
(716) 872-4503

18 20 22 25  
18 20 22 25  
18 20 22 25

**CIHM/ICMH  
Microfiche  
Series.**


**CIHM/ICMH  
Collection de  
microfiches.**



**Canadian Institute for Historical Microreproductions / Institut canadien de microreproductions historiques**

18 20 22 25  
18 20 22 25  
18 20 22 25

**© 1986**



des Portugais, y font un grand commerce. Ce qu'il y a de défavantageux dans ce commerce, c'est que les Indiens faisant peu d'usage des marchandises d'Europe, excepté du fer qu'on y porte en plus grande quantité, il faut payer presque tout en argent comptant, ou en lingots d'argent.

Dans les Provinces de l'Occident, qui avoient été cédées à la Perse en 1719, mais que le Mogol a reprises:

**CABUL**, Ville forte, & où le commerce est florissant, sur-tout en chevaux & en ambasses. C'est le grand passage de l'Indostan en Perse & en Tartarie. Les Persans s'en emparèrent en 1710.

**TATA**, vers l'embouchure de l'Inde, sur la branche Occidentale de ce Fleuve. Le grand commerce des Portugais en cette Ville l'a rendu célèbre. Les marchands Indiens s'y pourvoyent de quantité de curiosités qu'on y trouve, par un effet de l'habileté des Habitans en toutes sortes d'arts.

A R T I C L E I I.

*De la Presqu'Isle en-deçà du Gange, ou Occidentale.*

**CETTE** Presqu'Isle est située entre le septième degré de latitude septentrionale & le vingtième; sa largeur est fort inégale, parcequ'elle va toujours en diminuant, & finit en pointe au Cap Comorin; elle s'étend dans sa plus grande largeur depuis le quatre-vingt-dixième degré de longitude jusqu'au cent cinquantième.

Elle est toute entière dans la Zone Torride, ainsi l'air y est beaucoup plus chaud que dans l'Indostan, & les Habitans plus basins, mais elle ressemble beaucoup à ce Pays pour la qualité du terroir, ses productions, les moeurs & la religion des Indiens.



qu'y demeurent. Il y a beaucoup des Chrétiens Nestoriens.

Cette Presqu'Isle est partagée en plusieurs Etats, dont les plus puissans sont le Royaume de *Visapour*, à l'Occident; ceux de *Goconde* & de *Carnate* à l'Orient.

Les peuples de l'Europe qui commercent dans les Indes, les François, les Portugais, les Anglois, les Hollandois, les Danois, y ont des Places sur les côtes. Comme ces côtes nous sont bien plus connues que l'intérieur du pays, & qu'elles nous intéressent particulièrement, nous diviserons la Presqu'Isle en-deça du Gange en deux parties principales: 1.<sup>o</sup> la Côte Occidentale, qui comprend le Royaume de *Visapour*, & les côtes de *Canara* & de *Malabar*. 2.<sup>o</sup> La Côte Orientale & les Etats voisins, qui sont les Royaumes de *Goconde*, de *Carnate*, de *Gingy*, de *Tanjaor* & de *Maduré*.

#### 5. I. De la Côte Occidentale.

Cette Côte se divise en trois parties; savoir, le Royaume de *Visapour*, dont la côte de *Canara* fait partie; la côte de *Canara*; & la côte de *Malabar*.

#### 1. Du Royaume de *Visapour*.

Les Places les plus remarquables, du Nord au Sud, le long de la Côte, sont:

**DAMAN**, partagée en deux, par la Rivière de même nom. Le nouveau *Daman* est une très-belle Ville, forte & défendue par une garnison Portugaise. Le vieux *Daman* est mal bâti. Le Port, qui est entre les deux, est défendu par un Fort.

**BACAIM**. Cette Ville appartient aussi aux Portugais: elle est belle & assez grande; mais la peste y fait souvent de grands ravages.

**BOMBAIN**. Cette Place que les Portugais ont cédée

ap des Chrétiens Né-  
 re en plusieurs Etats,  
 ysanne de *Visapour*,  
*nde de de Carnate* à

commercent dans les  
 gals, les Anglois, les  
 ont des Places sur les  
 ont bien plus connues  
 elles nous intéressent  
 rons la Presqu'Isle en-  
 es principales: 1.° la  
 tend le Royaume de  
*man de de Malabar*,  
 tats voisins, qui sont  
*e Carnate*, de *Oingy*,

*occidentale.*

is parties; savoir, la  
 t la côte de *Concha*  
 , & la côte de *Ma-*

*Visapour.*

bles, du Nord au Sud,  
 a, par la Rivière de  
 man est une très-belle  
 une garnison Portu-  
 gal bâti. Le Port, qui  
 a par un Fort,  
 rulent aussi aux Portu-  
 gals; mais la peste y  
 e les Portugals ont cè-

dée aux Anglois, est située dans une Isle de même  
 nom. Elle a une Forteresse & un Gouverneur. Son  
 terroir produit quantité de cocos. Les Catholiques  
 y ont le libre exercice de leur Religion.

CHAVI: Les Portugals sont maîtres de cette  
 Ville, qui a un Port défendu par une Citadelle.

YANGALA, appartient aux Hollandois.

GOA, Archevêché, Port; située sur la Rivière  
 de *Mandao*, dans une Isle de neuf lieues. C'est  
 une Ville fort riche, fort marchande, & la plus  
 considérable que les Portugals aient dans les Indes  
 Orientales. Alphonse d'Albuquerque la prit en  
 1510, pour le Roi de Portugal, qui y a un Vice-  
 roi. Quoique le Port de Goa soit le plus beau de  
 l'Asie, son commerce est cependant diminué de-  
 puis que les Hollandois ont plusieurs Places dans  
 cette Presqu'Isle, & que surace est fort fréquentée.  
 Les montagnes qui resserrent Goa du côté de la  
 terre y causent des chaleurs extrêmes, ce qui fait  
 qu'elle n'est pas bien peuplée. Le Viceroi & l'Inqui-  
 siteur y ont chacun un Palais magnifique. On y voit  
 un Hôpital très-bien bâti & très-riche. La grande  
 rue, qu'on nomme *la rue droite*, a plus de quinze  
 cens pas de long, & est bordée de boutiques de  
 lapidaires, d'orfèvres, & de maisons de banquiers  
 & des plus riches négocians. Au milieu de cette rue  
 est une belle Place ornée de plusieurs magnifiques  
 bâtimens, comme le Tribunal de l'Inquisition, la  
 Maison de Ville, & le Palais de l'Archevêque, qui  
 est accompagné d'une superbe Eglise de Cordeliers,  
 & du plus beau Couvent qu'ils aient dans l'Univer.  
 Cette rue est terminée par une belle Eglise, nom-  
 mée *Notre-Dame de Miséricorde*, & par un fameux  
 Couvent d'Orphelins, & de habitans soit de nations  
 de de religions différentes.

VISAROVA, sur la Rivière de *Mandao*, Capitale  
 du Royaume de *Visapour*. Cette Ville est grande,

178 GÉOGRAPHIE MODERNE.

riche & bien bâti. Le Roi y réside dans un Palais très-spacieux. Les plus riches Marchands ont leurs Magasins dans les Fambours qui environnent la Ville.

**RAGOURON**, au Sud-Est, célèbre par sa mine de diamans très-fins, & les plus estimés de l'Asie.

Dans les montagnes, au Midi de la Ville de Vissapour, est un peuple guerrier indépendant, qui fait souvent de grands ravages dans la Presqu'Isle, on le nomme *Marattes*: leur Capitale est **SATARA**.

3. De la Côte de *Canara*.

Ce Pays est abondant en bétail, en poivre, en fruits & sur-tout en ris. Il est séparé, à l'Orient, du Royaume de Carnate par une chaîne de montagnes nommées les *Montagnes de Gata*. Le Roi & la plus grande partie de ses sujets sont *Pajans*, les autres sont *Mahométans*.

**ONOR**, *Port* : *Place forte*, dont on tire du poivre blanc & du noir que l'on préfère au blanc. Elle appartient aux Hollandais.

**BARCELOR**, *Port*, aux Hollandais.

**MANGALOR**, *Port*.

4. De la Côte de *Malabar*.

Les Gentils qui sont les originaux de ce Pays, forment le gros de la Nation. On les divise en plusieurs Tribus. La première est celle des *Princes*. Les *Nambouris*, ou *Grands-Prêtres*, forment la seconde; les *Bramines*, la troisième. Les *Nobles*, qui sont les *Nobles* du Pays, composent la quatrième. Les *Tivres* sont la cinquième. Pour les *Mahométans* de Malabar, ils sont moins noirs que les naturels du Pays: aussi se prévalent-ils d'Atches. Ils sont plus riches, s'adonnant au commerce, & même à la piraterie.

La Côte de Malabar est fertile en épices, en

réside dans un Palais  
Marchands ont leurs  
qui environnent la

arbre par sa mine de  
siens de l'Asie.

Midi de la Ville de  
les Indépendant, qui  
dans la Presqu'île  
capitale est SATABA.

**Canar.**

Canar, en poivre, en  
épice, à l'Orient, du  
champs du monarque  
Le Roi de la plus  
aux Princes; les autres

donc on tire du poi-  
vre que l'on préfère au  
Hollandois.

**Malabar.**

originales d. Pays, for-  
On les divise en plus  
est celle des Princes.  
Prêtres, forment la  
cathédrale. Les Nègres,  
, composent la qua-  
quatrième. Pour les Ma-  
noirs que les  
sont les fils d'Ar-  
nant au commerce.

tertile en épices, en

coton, en coque et en bois d'Inde. L'arbre qui pro-  
duit le cocco est une espèce de palmier, qui sert  
à presque tous les besoins de la vie. Le bois en est bon  
à bâtir, & à construire des vaisseaux; la feuille sert  
à couvrir les maisons, à faire des voiles & du papier;  
le fruit en est bon à manger; on fait des croûtes de la  
pellente, qui est sous la grosse écorce; au sommet,  
on trouve entre les feuilles, une sorte de cœur ou  
gros germe, qui approche du chou-fleur pour la fi-  
gure & le goût, mais qui est plus agréable & plus  
rassasiant: lorsqu'il est cueilli, l'arbre meurt aussitôt.  
Entre ce cœur & les feuilles qui tiennent lieu  
de branches à cet arbre, il sort un gros bourgeon  
fort tendre. Si on en coupe l'extrémité, il en dé-  
coule une liqueur semblable au vin, dont on fait  
de l'eau-de-vie. Ce vin qui est très-doux, devient  
en vingt-quatre heures un vinaigre très-fort. On tire  
du fruit du cocco une espèce de beurre, qui sert à  
faire de verdages. La coque ou l'écorce est em-  
ployée à faire des vases, & la moëlle produit de  
l'huile bonne à manger & à brûler: on en fait aussi  
une espèce de lait comme avec les amandes.

La Côte de Malabar est partagée en trois princi-  
aux Royaumes; sçavoir, celui de Cananor, celui de  
Calicut & celui de Cochin.

CANANOR, autrefois Capitale du premier, ap-  
partient aux Hollandois. C'est une grande Ville bien  
fortifiée, où il se fait un grand commerce de poivre,  
qui croît dans les environs; il y croît aussi quantité  
de bois d'Inde.

CALICUT, Port, est la Capitale du Royaume de  
ce nom, dont le Prince prend le nom de Sambrin;  
qui veut dire Empereur, dans la langue des Pays.  
Cette Ville est grande, sans murs, mal bâtie; mais  
elle a l'avantage d'être la résidence du Roi.

MANGA, près de la Noë de Calicut. Cette Place

## 180 GÉOGRAPHIE MODERNE.

appartient à la Compagnie Française, qui en tire beaucoup de paine.

**COCHIN**, Capitale du Royaume de ce nom, Fort. Cette Ville est bien fortifiée; le Roi est vassal de plusieurs Hollandais, qui y tiennent ordinairement une bonne garnison, depuis qu'ils l'ont prise sur les Portugais. C'étoit ci-devant un Evêché.

**CRANGANOR**, Capitale du Royaume de Cranganor, dont le Roi est vassal de celui de Calicut. Les Hollandais ont un Fort près cette Ville, qui étoit la résidence de l'Archevêque d'Angamale, que le Roi de Portugal nomme encore, aussi-bien que ceux de Cochin, Mellapor ou Saint-Thomé, & Malacca; mais pour l'honneur & le titre seulement.

### §. II. De la Côte Orientale.

Nous divisons cette Côte en deux grandes parties, du Nord au Sud, 1.<sup>o</sup> le Royaume de Golconde, 2.<sup>o</sup> la Côte de Coromandel, & les Etats voisins; savoir, le Royaume de Carnate, ou de Bijnagar; & les Royaumes ou Principautés qui sont à l'extrémité Méridionale de la Presqu'Isle en-deça le Gange.

#### 1. Du Royaume de Golconde.

Ce Royaume; outre sa fertilité naturelle, qui lui est commune avec les autres Etats de la Presqu'Isle Occidentale, est le plus riche Pays du monde en pierres, dont il y a une mine à Couleur. La plus grande partie de celles de Golconde, qui est dans son voisinage, est apportée dans ce Royaume. On en tire aussi beaucoup de soi & de toiles peintes. Il est maintenant tributaire du Grand-Mogol.

**GOLCONDE**, Capitale. Cette Ville est fort belle, & une des plus grandes des Indes. Elle est partagée en trois Villes, dont l'une s'appelle Bagnager, ou

MODERNS.

Anglois; qui en tire  
Royaume de ce nom,  
titulé: le Roi est vassal  
y tiennent ordinairement  
qu'ils l'ont prise  
avant un Evêché.  
le Royaume de Crève  
de celui de Calicut,  
près cette Ville, qu'  
ique d'Angamale, que  
notre, aussi-bien que  
Saint-Thomé, & Mal  
le titre seulement.

Orientale.

en deux grandes par  
royaume de Golconde  
& les Etats voisins;  
ce, ou de Bishagar;  
tés qui sont à l'extré  
l'île en-deça la  
Golconde.

fertilité naturelle, qui  
autres Etats de la Pres  
riche Pays du monde  
à mine à Couleur. La  
de Raolconde, qui est  
pée dans ce Royaume.  
si de toiles peintes,  
Grand-Mogol.  
ce Ville est fort belle,  
les. Elle est partagée  
ppelle Bagnagar, ou

PASSQU'ISLE OCC. DE L'INDE. 181

Ederabad; la seconde, Golconde, & la dernière,  
Brongabad, qui est comme le Faubourg de Bagnagar,  
& n'est habitée que par des Marchands; & par le menu peuple, au lieu que Bagnagar est toute  
remplie de beaux Palais.

MASULIPATAN, sur la côte, à l'embouchure de  
la Crisna. C'est une Ville fort peuplée, & célèbre  
pour ses toiles peintes, les plus estimées de toutes  
celles des Indes. Il s'y fait un grand commerce, &  
toutes les Nations de l'Europe y ont des comptoirs.

COULOUR \*, au Sud-Est de Golconde, Ville remarquable  
pour sa mine de diamans, qui sont beaucoup plus gros  
que ceux de Raolconde; mais d'une moindre qualité.

II. De la Côte de Ceromandel.

Cette Côte est ainsi appelée à cause du ris qu'elle  
produit en abondance; mais ses principales richesses  
sont les diamans, & les perles qu'on pêche aux environs  
du Cap Comorin. Ce sont les plus belles qu'il y ait  
en monde.

Nous comprenons sous le nom de Côte de Ceromandel,  
les Royaumes de Bishagar ou Carnate, & les Etats de plusieurs Princes, qui prennent la qualité  
de Natives.

Les différents peuples de l'Europe, qui négocient  
dans les Indes, ont plusieurs Places dans les Etats  
de ces Souverains: elles sont toutes sur la Côte; nous  
les marquerons en parlant de chacune de ces Royaumes  
en particulier.

1. Le Royaume de Carnate ou de Bishagar.

Ce Royaume est très-étendu: il est extrêmement  
riche en or, en argent & en pierres fines.

BISHAGAR, ou CHANDEORY \*, au Sud-Ouest  
de Golconde, Capitale. C'est une grande Ville.

168 GÉOGRAPHIE MODERNE.

bâtie sur un montagne, forte, bien peuplée, & ornée d'un magnifique Palais royal.

**PAVAGATE**, sur la Côte, aux Hollandois; il y a un Prédent pour le commerce, & un Fort nommé le Fort de Gueldres.

**MADRAS**, aux Anglois. C'est une grande Ville avec un Fort appelé le Fort Saint-Georges. On y compte 10000 Habitans, dont les trois quarts sont des naturels du Pays, les autres des Juifs & des Anglois qui y font commerce. Les Anglois, quoiqu'ils soient les maîtres de cette Ville, y ont un petit nombre. Il en est de même des Villes de Pondichéry & de Negapatun, dont nous parlerons bientôt, & qui appartiennent, l'une aux François, & l'autre aux Hollandois. Les Catholiques qui demeurent à Madras sont sous la conduite des Capucins. Cette Ville est fort commerçante, & située dans un terrain très-fertile.

**MELIAPUR**, ou **SAINTE-TRINITE**, près de la précédente. Les Portugais en étoient ci-devant les maîtres, & y avoient établi un Evêché. Ce sont proprement deux Villes contigues l'une à l'autre. Meliapur appartient maintenant au Roi de Combre; il y a beaucoup de Chrétiens.

2. Des Etats situés à l'extrémité Méridionale.

On en remarque quatre, qui sont *Chingl*, *Tanjour*, *Madour*, & *Malour*: ce dernier qui est très-peu connu, est au milieu des autres.

1. **Chingl**, Capitale de l'Etat de ce nom, est une grande & forte Ville, dans laquelle il y a deux Palais. Le Prince loge tantôt dans l'un, & tantôt dans l'autre.

**POUNDICHERY**, sur la Côte, aux François. C'étoit une grande, belle & forte Ville; mais les Anglois l'ayant prise dans la dernière guerre, en 1761; l'ont

**PANAYIOLA Océ. de l'Inde. 183**

entièrement détruite. Comme ils en ont rendu la place à la Paix de 1763, les François ont recommencé à y bâtir. C'est le chef-lieu de leur commerce aux Indes.

1. **TANJAOR**, Capitale du Royaume de même nom, est située sur un bras du Fleuve Corvi. Elle est la résidence du Prince ou Nalque de Tanjaor.

**TRANGORAR**, sur Tonoi. On fait dans cette Ville un commerce assez considérable de mousselines, & sur-tout de ces étoffes de coton nommées communément *Jadonnes* & *Perfes*. La nouvelle Compagnie Royale Danoise, confirmée par Christian VI, en 1732, est à la tête de ce commerce. Des Missionnaires Luthériens qui y sont établis, ont traduit & fait imprimer la Bible en Langue Indienne. La Ville est environnée d'une muraille forte, & sous les bastions sont garais de canons. Elle a trois Eglises, l'une pour les Danois, l'autre pour les Malabares convertis; de la troisième est une Cathédrale. Les Mahométans ont aussi une Mosquée; & les Idolâtres, cinq grandes Pagodes. Les Habitans se divisent en Européens; en Maures & en Malabares; ces derniers sont le plus grand nombre.

**KARIMAL**, Fort, sur François, au Sud de Trangor. On y compte cinq Mosquées, quatorze Pagodes, & plus de 1000 Habitans, avec une Fortification nommée *Karavangi*.

**NUCARATAM**, Fort & Place forte, qui appartient aux Hollandais.

2. **MADURÉ**, Capitale du Royaume de même nom. C'est une grande, belle & forte Ville. Elle a un beau Palais, où les Rois résidoient autrefois.

**TUTUCURIM**, sur la Côte, aux Hollandais. On y fait un grand commerce de perles, qui se pêchent aux environs.

3. **MAISONA**, au Nord de Maduré.



## ARTICLE III.

*De la Presqu'Isle au-delà du Gange, ou Orientale.*

LA Presqu'Isle au-delà du Gange est beaucoup plus longue que celle qui est en-deça de ce même Fleuve. Elle est située entre le second & le vingt-septième degré de latitude Septentrionale, ce qui fait une longueur d'environ six cents cinquante lieues; elle s'étend d'Occident en-Orient, depuis le cent-dixième degré de longitude, jusqu'au cent-vingt-huitième; c'est-à-dire, l'espace de quatre cents quatre-vingt-dix lieues environ, dans sa plus grande largeur; mais vers le Midi elle est fort étroite.

On peut la diviser en quatre parties principales : 1.<sup>o</sup> La partie Septentrionale, qui comprend du Nord au Sud, les Royaumes d'*Assam*, de *Tipra*, d'*Aracan*, d'*Ava* & de *Pegu*. Ces Royaumes appartiennent au Roi d'*Ava*, & font partie de ses États, excepté le Royaume d'*Aracan*. 2.<sup>o</sup> La partie du milieu, qui comprend le Royaume de *Loos*. 3.<sup>o</sup> La partie Méridionale, qui renferme le Royaume de *Siam*, & la Presqu'Isle de *Malaca*, qui appartient au Roi de *Siam*. 4.<sup>o</sup> La partie Orientale, qui contient les Royaumes de *Tonquin*, de la *Caroline*, de *Cambaye* ou *Camboge*. Tous ces États sont Idolâtres, & leurs Prêtres se nomment *Talapains* ou *Bonzo*. On y trouve néanmoins un certain nombre de Chrétiens, convertis par les Missionnaires Européens.

§. I. *De la Partie Septentrionale de la Presqu'Isle au-delà du Gange.*

Cette partie de la Presqu'Isle renferme les cinq Royaumes dont nous venons de donner les noms.



join (a) ; sans parler des mines d'or, d'argent, de cuivre & de plomb.

AVA, Capitale, sur la Rivière de même nom, est une grande Ville très-peuple. Ses rues sont tirées au cordeau, & plantées d'arbres des deux côtés. Les maisons n'y sont bâties que de bois : le Palais du Roi est magnifique, mais sans régularité.

BACA, au Sud-Ouest d'AVA.

1. Le Royaume de Pégou ou Pégou, est arrosé par les deux Rivières de Ménankiou & Pégou, qui se jettent toutes deux dans la Mer (ou le Golfe de Bengale,) par une même embouchure.

Ses principales richesses sont le ris, la porcelaine, le musc, la lacque (b), l'or, l'argent & les pierres fines.

PNOU, Capitale, grande Ville, située sur la Rivière de même nom. La plupart des maisons n'y sont bâties que de canes ou roseaux. Il n'y fait un grand commerce, particulièrement de rubis qu'on tire, selon Sheldou, d'une montagne entre Sikan & Pégou. Si on en croit le même Auteur, les Péguans sont de tous les Indiens les plus corrompus.

Le Somme de certaines chèvres. Celui des singes de Pégou est si fort, que deux de ses grains font autant d'effet que la dose ordinaire de celui des chèvres. Le Bénacod Occidental ou du Pérou est tout différent de l'Oriental, & vient de certains animaux particuliers à ce pays.

(a) Le Benjoin est une sorte de résine excellente ; dans il y a de trois sortes. La première est tachetée de plusieurs marques blanches : la seconde est noire & fort odoriférante : la troisième est aussi noire, mais de moindre odeur.

(b) La Lacque est une espèce de résine dure, rouge, transparente, dont on fait la laque d'Espagne. Elle se fait aux Indes par le concours d'une infinité de petits moucheron, qui s'attachent sur de petits bâtons giuans, disposés exprès pour les attirer, & qu'on ramasse ensuite. Les arbres du Pégou, de Siam, &c. produisent une Gomme-Lacque. On fait la fine Lacque de Sarrat ou de la lie de la Cochenille.

MODERNE.  
d'or, d'argent, de  
de même nom,  
é. Ses rues sont ri-  
arbres des deux cō-  
que de bois : le Pa-  
sans régularité.  
ou Pégou, est arrosé  
ankiou & Pégou, qui  
Mer (ou le Golfe de  
ouchure.  
at le ris, la porce-  
l'or, l'argent & les  
lle, située sur la Ri-  
part des maisons n'y  
oiseaux. Il n'y fait un  
ment de rabs qu'on  
ontagne entre Sirisa  
me Auteur, les Pé-  
les plus corrompus

**PRESQU'ISLE ORIENT. DE L'INDE. 167**

dans leurs mœurs, fort mal propres, d'une couleur  
basané, mais d'une assez belle taille.

**§. II. De la partie du milieu.**

Cette partie contient le Royaume de Laos, qui  
est très-peu connu. Il est long & étroit, resserré en-  
tre les Royaumes de Siam & du Tonquin. La Rivière  
de Mecon la traverse dans toute sa longueur, & se  
jette dans la Mer des Indes, à l'Orient du Golfe de  
Siam, après avoir parcouru les Royaumes de Tiens  
& de Camboge.

Ce Pays est plein de forêts. Il abonde en ris, en  
fruits & en poissons. Les Habitans sont bien faits,  
robustes, doux, sincères, mais superstitieux & dé-  
bauchés : ils ont le teint olivâtre. Leur principale  
occupation est l'agriculture & la pêche. Leur Roi est  
indépendant, & gouverne despotiquement : son  
principal revenu consiste dans l'ivoire, son Royaume  
ayant beaucoup d'éléphans. Leur Religion est une  
espèce d'Idolâtrie apportée de la Chine.

LING, sur le Mecon, est la Capitale de tout le  
Royaume.

**§. III. De la partie Méridionale.**

Cette partie comprend le Royaume de Siam, &  
la Presqu'Isle de Malacca, qui appartient à ce Prince.

**1. Du Royaume de Siam.**

Ce Royaume, que les Habitans appellent en leur  
langage *Menang-Tai*, c'est-à-dire, *Pays des In-  
dres*, & à qui les Portugais ont donné le nom de  
Siam, est borné au Nord par celui de Laos ; au Sud,  
par le Golfe de Siam ; au Sud-Ouest, par la Pres-  
qu'Isle de Malacca ; à l'Orient, par les Royaumes de  
Camboge & de Laos. Il a environ deux cents vingt  
lieues de long du Nord au Sud, & cent dans sa  
plus grande largeur. Ce Pays est très-fertile en ris,  
en fruits & en coton. Il s'y trouve nombre d'ani-

aux tons différens de ceux d'Europe. Les Habitans ressemblent assez aux Chinois : ils sont spirituels, sobres, mais paresseux. Leur Religion est l'idolâtrie : ils admettent la Métémpsychose. Le Roi est despote, & ses sujets le regardent comme un Dieu. Il envoya des Ambassadeurs à Louis XIV, dont il en reçut aussi en 1687.

SIAM ou JURNIA, en est la Capitale. C'étoit une grande & belle Ville, avant l'irruption des Barmas, barbares venus du Nord, il y a peu d'années. Elle est bâtie dans une Île formée par le *Menan*, qui se jette à quelques lieues de-là dans le Golfe de Siam. Cette Rivière est pleine de grands Crocodiles, qui dévorent les hommes, quand ils sont seuls & sans armes, il s'y trouvoit grand nombre de Pagodes. On admiroit entre autres celle du Palais, à laquelle on n'arrivoit qu'après avoir traversé huit ou neuf cents. Elle étoit couverte de *Calca*, espèce de métal fort blanc. La forme de l'édifice ressembloit assez à celle de nos Eglises, il étoit soutenu par de gros piliers dorés ; ainsi bien que les murailles, les lambris & toutes les figures. L'Idole qui étoit au fond du Temple avoit 47 pieds de hauteur sept de large, & étoit dorée avec tant d'art, qu'elle paroissoit être d'or. Près de cette Pagode, on en voyoit une autre dont le bâtiment étoit bien plus superbe, construit en forme de croix, & surmonté de cinq Dômes solides & dorés ; mais les Idoles étoient bien moins riches. Les appartemens du Palais du Roi & de la Reine renfermoient des richesses considérables. On nourrissoit dans les Ecuries du Roi une grande quantité d'éléphants ; celui qu'on nommoit le Royal, ou le blanc, étoit servi dans de la vaisselle d'or. On comptoit six cents mille hommes dans la Ville de Siam. Il s'y faisoit un grand commerce ; & les marchands y abordoient de toutes parts.

d'Europe. Les Habitans  
 is: ils sont spirituels, so-  
 t Religion est l'idolâ-  
 ttempycofe. Le Roi est  
 ardent comme un Dieu,  
 rs à Louis XIV, dont il

la Capitale. C'étoit une  
 ans l'irruption des Bra-  
 ord, il y a peu d'années,  
 formée par le Meuan,  
 de-là dans le Golfe de  
 mes de grands Crocodi-  
 mes, quand ils font seuls  
 le grand nombre de Pa-  
 autres celle du Palais, à  
 près avoir traversé huit  
 verte de Calé, espèce  
 me de l'édifice redem-  
 Egales. Il étoit soutenu  
 aussi bien que les murail-  
 les figures. L'Idole qui  
 avoit 45 pieds de haut  
 dorée avec tant d'art,  
 Près de cette Pagode,  
 le bâtiment étoit bien  
 forme de croix, & sur-  
 lides & dorés; mais les  
 riches. Les appartemens  
 Reine renfermoient des  
 nourrissoit dans les Ben-  
 ans d'Éléphant; celui  
 ou le blanc, étoit servi  
 comptoit six cens mille  
 Siam. Il s'y faisoit un  
 marchands y abordoient

PARQU'ISLE ORIENT. DE L'INDE. 189

LOUVO, au Nord-Est de Siam. Cette Ville étoit  
 grande & peuplée, depuis que le Roi de Siam avoit  
 commencé à y faire un long séjour sur la fin du der-  
 nier siècle.

MENAOUI. La Compagnie Françoisé y avoit un  
 Comptoir, qui la mettoit en état de faire trafic des  
 rubis, & de toutes les pierres de Pegu & d'Ava,  
 aussi-bien que de l'étain, des bois de charpente &  
 des écailles de tortues.

1. De la Presqu'Isle de Malaca.

Cette Presqu'Isle est extrêmement longue & fort  
 étroite. Les anciens l'ont connue sous le nom de  
*Chersonese d'Or*. Elle est maintenant occupée par  
 divers petits Rois vassaux de celui de Siam.

MALACA en est la principale Ville. Elle a une  
 Forteresse, & un très-bon Port sur le Déroit qui  
 porte son nom, vis-à-vis de l'Isle Sumatra. C'est  
 une des plus marchandes de l'Asie. Les Hollandois  
 l'ont prise en 1640, sur les Portugais; qui y avoient  
 établi un Evêché suffragant de Goa. Ils font payer  
 l'ancrage à tous les vaisseaux qui passent par le Dé-  
 droit de Malaca. Les Anglois seuls en sont exemptés.

1. IV. De la partie Orientale.

Cette partie comprend les Royaumes de Ton-  
 quin, de la Cochinchine & de Camboge.

1. Du Royaume de Tonquin.

Ce Royaume est borné à l'Occident par celui de  
 Laos; au Nord & à l'Orient, par la Chine; au  
 Midi, par la Cochinchine; & par le Golfe du mé-  
 me nom. Il est arrosé par plusieurs Rivières; dont  
 la principale est celle de *Chale*, qui sortant de l'Yeu-  
 nan, Province de la Chine, au Nord du Tonquin,  
 traverse plusieurs Royaumes, & se jette dans le Golfe  
 de la Cochinchine.

L'air y est sain & agréable, particulièrement dans les temps secs. On distingue dans ce Royaume, comme dans tous ceux qui sont entre les deux Tropiques, deux saisons, l'une sèche & l'autre pluvieuse. La première commence au mois de Mai, & dure jusqu'à la fin d'Oct. La chaleur est alors excessive, sur-tout quand le soleil se dégage des nuages; l'on y sent peu de vents. Depuis le mois de Septembre jusqu'en Janvier, l'air est assez tempéré. Les mois suivans sont sujets quelquefois à des brouillards épais & à des pluies froides. Le mois d'Avril est absolument tempéré.

Le terroir du Tonquin est très-fertile, particulièrement en ris & en fruits excellens. Les oranges, & sur-tout les ananas, y croissent dans une abondance extraordinaire. Ce Royaume abonde aussi en animaux & oiseaux sauvages & domestiques. On n'y voit ni moutons, ni ânes, ni lions; mais les forêts sont pleines de tigres, de cerfs & de singes, & les campagnes de bœufs, de vaches & de porceaux; il y a aussi un très-grand nombre de poules, de canards & de courroulles. Les Rivières, les Fleuves & la Mer fournissent une quantité prodigieuse de poissons. Vers les côtes de la Cochinchine, on trouve beaucoup de tortues, dont la chair est délicate.

Les Habitans de ce Royaume sont en général bien faits & d'une taille médiocre. Ils ont le visage basané; les cheveux noirs, longs & épais; ils se noircissent les dents, & regardent les dents blanches comme une difformité. Le pays est si peuplé, que quelque laborieux que soient les Tonquinois, on voit néanmoins parmi eux beaucoup de pauvres réduits à vendre leurs enfans, & se vendre eux-mêmes pour se procurer le nécessaire.

Les Tonquinois sont actifs, adroits, ingénieux, amateurs des sciences, civils & honnêtes aux étrangers, sur-tout envers les Négocians. Les Grands sont

sera & haubains, & les soldats inférieurs. Le petit peuple est fort adonné au larcin, quoiqu'on le punisse sévèrement. La polygamie y est permise. Leur Religion est assez semblable à celle des Chinois, qui reçoivent un tribut de ce Royaume. On ne peut rien voir de plus magnifique que l'enterrement de ses Rois : celui des particuliers est aussi à proportion fort pompeux, & accompagné de feux d'artifice; ils mettent sur le tombeau des morts quantité de viandes & de confitures, s'imaginant que les défunts s'en servent. Leurs Prêtres ont soin de les entretenir dans cette erreur, & font si bien leurs affaires, que le matin il ne se trouve plus rien sur la tombe.

Les Tonquinois ont deux Rois, chacun souverain dans ce qui est de son ressort. L'un appellé *Bona*, n'est proprement qu'une Idole de Roi, qui n'a que les honneurs & l'apparence de la royauté, avec le privilège de demeurer dans l'ancien Palais royal. Le *Choua*, qui est l'autre Roi, a sous sa puissance toutes les forces de l'Etat, les gens de guerre, les principaux Officiers de la Couronne, & les revenus du Royaume.

*KNAUC* est la Capitale de la Province de ce nom, & de tout le Royaume : elle est située sur le Chale. Cette Ville est grande, & très-peuplée : en y compte vingt mille maisons, mais toutes basses, & bâties de boue. On y voit trois Palais bâtis de bois, dont deux servent de logement au *Choua*; le troisième, qui est le plus vaste & le plus beau, est la demeure du *Bona*. Les Anglois & les Hollandois ont un Comptoir dans cette Ville.

*MEAN* est la Capitale de la Province de son nom : elle est située à vingt lieues au-dessous de Koche, près de l'endroit où le Chale se partage en deux branches. C'est une Ville assez considérable, & la résidence d'un Mandarin. Les François y ont un



## DES GÉOGRAPHES MODERNES.

Composé, avec une belle Carte pour l'Évêque Missionnaire.

### 1. Du Royaume de la Cochinchine.

Ce Royaume est sous la Zone Torride, entre le dixième et le vingtième degré de latitude Septentrionale. Il est borné à l'Orient par le Golfe de la Cochinchine; à l'Occident, par une longue chaîne de montagnes qui le sépare du Royaume de Laos, et par le Royaume de Camboge; au Nord, par le Tonquin; et au Midi, par la Mer des Indes. Ce n'est proprement qu'une langue de terre qui a deux cens cinquante lieues de longueur, et si étroite qu'elle n'en a pas vingt dans sa plus grande largeur.

La Cochinchine étoit encore vers la fin du XVII<sup>e</sup> siècle, une dépendance du Tonquin; mais à présent elle fait un Royaume séparé. Un Prince royal mécontent d'être relégué dans les Provinces méridionales du Tonquin, dont il avoit été établi Gouverneur, se révolta contre le Généralissime des Armées de ce Royaume, qui étoit son ennemi, et à qui il étoit obligé de rendre compte de son Gouvernement. Il se maintint dans sa révolte, appuyé d'un puissant parti, qui le soutint si bien, que toutes les forces du Généralissime Tonquinois ne furent pas capables de le faire rentrer dans la dépendance du Roi de Tonquin. Ses Successeurs s'étendirent peu à peu, et formèrent une Monarchie indépendante et absolue.

La Religion dominante du Pays est le Poyenne, et la même que celle des Chinois, dont ce Royaume étoit autrefois tributaire. Il s'y trouve un grand nombre de Temples magnifiques. Les Chrétiens y ont aussi un assez bon nombre d'Églises fort médiocres; quelques-unes néanmoins sont assez belles. Ils assistent au service divin avec une piété exemplaire.

MODERNE.

Malien pour l'Evêque

Cochinchine.

son Torride, entre le  
6 de latitude Septen-  
trionale par le Golfe de la  
par une longue chaîne  
du Royaume de Laos,  
au Nord, par le  
la Mer des Indes. Ce  
que de terre qui a deux  
largeur, & si étroite  
la plus grande lar-

vers le fin du XVI<sup>e</sup>

Tonquin; mais à pré-

paré. Un Prince royal,

no les Provinces méri-

l'avoit été établi Gouver-

Généralissime des Ar-

troit son ennemi, & à

compte de son Gouver-

ne révoit; appuyé d'un

si bien, que toutes les

équinoises ne furent pas

dans la dépendance du

leurs s'élevèrent pen-

sararchie indépendante

Le Royaume de la

Coche, dont ce Royaume

l'y trouve un grand

l'Evêque. Les Chrétiens y

re d'Eglises fort médioc-

les sont assez belles,

avec une pièce, en-

plaire.

PRASQU'ISLE ORIENT. DE L'INDE. 153

plaire. Leurs femmes y sont très-modestes; elles ont une dévotion solide & sans hypocrisie. Les Payennes même sont dignes de louanges en plusieurs choses.

En général les Cochinchinoises sont peu favorisées du côté de la figure & de la taille. C'est une beauté parmi elles d'avoir les dents noires & des ongles fort longs; mais leur voix est très-agréable & presque semblable à une douce musique; elles ont beaucoup d'éloquence naturelle, un grand amour du travail, une industrie merveilleuse, & une extrême insinuation. Elles sont presque tout ce que les hommes font en Europe; elles labourent la terre, elles pêchent, elles font le commerce en gros & en détail; mais elles ne se mêlent jamais du Gouvernement, ni de la guerre: ces occupations regardent uniquement les hommes, qui trouvent dans leurs femmes un soin & une attention parfaite pour ce qui concerne le ménage.

Les Cochinchinois sont doux, francs, d'une aimable simplicité en tout. Les gens de condition y reçoivent une assez bonne éducation: ils sont très-civils, affables envers les étrangers, fort graves devant le peuple; d'une grande droiture dans l'administration de la Justice, qui se rend avec beaucoup de promptitude, & sans frais. Un des meilleurs moyens qu'un Juge & un homme d'Armée puisse employer pour avancer dans son état, c'est la fidélité à s'acquiescer de son devoir. Le Roi rabaisse au contraire ceux qui sont négligens ou infidèles dans l'administration de la Justice.

Le Royaume de la Cochinchine est partagé en douze petites Provinces: trois au Nord: sçavoir, *Dingos*, *Quangiang*, *Diab-cat*; sept dans le milieu, *Hai*, *Cham*, *Quangta*, *Quinn*, *Phayn*, *Maria*, *Nalung*; deux au Midi: ce sont le Royaume de *Cinapa* & le *Douney*.

Les Provinces du Nord sont très-fertiles en ris; en

Tome II.

I

194 GÉOGRAPHIE MODERNE

Mangues, en citres, en figues, en bananes, en oranges, en dattes & autres fruits; on y trouve aussi beaucoup de palmiers. Les Chrétiens y sont en très-grand nombre.

Elle est appelée ainsi du nom de la Capitale de tout le Royaume, où le Roi réside, ce qui fait qu'on lui donne aussi le nom de *Province de la Cour*. Cette Province est non seulement la plus riche; mais l'air y est sain, & les eaux assez bonnes, ce qui est rare dans la plupart des autres Provinces. Elle fournit aussi toutes les commodités de la vie.

La Province de *Chin*, qui confine à celle de *Hind*, est grande & riche. Elle a des montagnes qui fournissent de l'or, le bois d'aigle, & le *Carlamba*, sorte de bois odoriférant, dont nous parlerons à l'Article de la Chine. Elles produisent aussi le thé du Pays, les épices, l'aloès & d'autres herbes salutaires.

Le Port de *Piapo*, où les Chinois abordent, & font un commerce considérable en soie, en soie crue, en étoffe, en bois odoriférant, & en or, rend encore cette Province très-estimable.

Les autres Provinces du milieu sont petites. La Province de *Mékong* est remarquable, non seulement par la beauté de son air, & de ses rivières; mais encore par la quantité de soie de certains arbres qu'on y trouve, & qui font son richesses. On néglige les richesses, mais les soies font une partie du commerce de cette Province avec la Chine, où les Marchands Chinois les vendent au grand bénéfice de ce Royaume, qui les achète en abondance. Ils font à peu près semblables aux soies d'Europe, excepté qu'ils en font par petits morceaux; comme ces derniers; mais de l'étoffe de la Mer, ils font d'un goût différent. On les fait bouillir, & ils fournissent un très-bon poisson, qui est en même temps un excellent remède.

en bonance, en oranger  
y trouve aussi beau-  
coup y font un très-grand

nom de la Capitale de  
Sida, ce qui fait qu'on  
appelle de la Cour. Cette  
plus riche; mais l'air  
est, ce qui est très-  
provinces. Elle fournit  
de la vie.

qui conduit à celle de  
Elle a des montagnes  
de d'aigle, & de la Car-  
pans; dont nous par-  
Elles produisent aussi  
des, l'aloès & d'autres

Chinois abordent, & de  
en six, en sept, en  
dix, & en onze, sont  
indivisibles.

milliers sont peuples. La  
marquable, non seule-  
ment de ses rivières mais  
de ses montagnes, elle  
est de certains endroits  
sont remarquables. On né-  
glige sous une partie de  
de avec la Chine, où les

deux grands Seigneurs  
sont combattent. Ils  
ont aide d'hirondelles.  
de la mer, comme  
de la mer. Ils font  
de la mer, & de la mer  
est en même temps

## PRESQ'ISLE ORIENT DE L'INDE. 197

Le Royaume de Clamps, au Midi, est rempli  
de bois & de défruits. On y trouve des tigres & des  
éléphants sauvages, qui rendent ces lieux peu sûrs  
& peu gracieux. L'air y est très-mauvais pendant  
cinq ou six mois de l'année; les chaleurs y sont  
très-grandes, les eaux pernicieuses, & les vivres,  
excepté le poisson, assez rares. Le terrain est sablon-  
neux & ingrat; mais on récompense ce petit Royau-  
me est rempli d'un grand nombre de Chrétiens ordo-  
servens. Messieurs du Séminaire des Missions Étran-  
gères de Paris y ont fait, & continuent d'y faire une  
ample moisson spirituelle.

La Province de Downey est la plus considérable.  
Elle s'étend le long de la Mer; son étendue & sa  
situation approchent beaucoup de celles de la Ré-  
publique de Gènes. Elle abonde en toutes sortes de  
fruits, de denrées & de marchandises. Elle a un  
Port où les Chinois font un grand commerce.

Huê ou Kanus\*, dans la Province de ce nom,  
est proprement la seule Ville de la Cochinchine;  
quoiqu'elle ait de bons Bourgs, qui pourroient passer  
pour Villages, en égard au nombre de leurs Habitans.  
Huê n'est qu'un amas de bâtimens divisés par ques-  
tiers, qui forment en quelque façon autant de Fle-  
meaux ou Villages. Elle est située dans une belle  
plaine, partagée du Levant au Couchant par un  
grand Fleuve, dont les bords sont ornés de beaux  
Palais. On y voit aussi de riches Boutiques & de  
belles Places. Le Palais du Roi est au Nord de la Ville,  
dans une Ile d'une lieue de longueur. Les prin-  
cipaux Mandarins, ou Seigneurs de la Cour, habitent  
aussi dans cette Ile, que l'on nomme l'Ile du Roi.  
Le Palais du Roi n'a qu'un étage; il est tout bâti,  
& soutenu par des colonnes d'ébène égales, d'une  
propreté nouvelle & achevée.

On trouve dans ce Royaume, aussi bien que dans  
ceux de Siam & de Camboge, un peuple sauvage,

196 GÉOGRAPHIE MODERNE.

qu'on nomme *Kromis*. Ils vivent dans les bois & dans les montagnes, sans aucune dépendance.

*1. Du Royaume de Camboge.*

Le Roi de Camboge est tributaire de celui de Siam. **CANSON** ou **LAVACK**, Capitale, sur la Rivière de Mecon. C'est une grande Ville où l'on trouve des Japonois, des Portugais, des Cochinchinois & des Malais. Le Roi y fait sa résidence.

CHAPITRE V.

*De la Chine.*

LA Chine est située entre le vingtième & le quarante-deuxième degré de latitude Septentrionale, & entre le cent dix-huitième, & le cent quarante-cinquième degré de longitude, en y comprenant le Royaume de Corée. Ainsi sa latitude est de vingt-deux degrés, & sa longitude de vingt-sept : ce qui fait plus de cinq cents lieues de longueur & de largeur, en prenant sa plus grande largeur & sa plus grande longueur. Ses bornes sont : au Nord, la Tartarie Chinoise ; à l'Occident, le Royaume de Tibet ou de Boutan ; & le Grand-Désert ; au Midi, le Royaume de Tonquin, & l'Océan ; qui la borne aussi à l'Orient.

Les Chinois leurs appellent ce Empire, *Chang-que*, terme qui signifie *Royaume du milieu* ; & cela dans l'idée où ils font que la Terre est partagée, & que leur Pays est placé au milieu. Ils se servent aussi du mot *Tyen-Hys*, qui signifie *Royaume venant tout ce qui est sous le Ciel*. Les Français de Siam & de la Cochinchine l'appellent *Sin*, & les Portugais ont fait le nom de *Chine*, que nous avons emprunté d'eux.

MODERNE.

vivent dans les bois & sans dépendance.

de Camboge.

capitale de celui de Siam, capitale, sur la Rivière où l'on trouve des Cochinchinois & des

R E V.

le vingtième & le quarante-septième, & le cent quarante-septième, en y comprenant sa latitude est de dix-sept degrés de vingt-sept lieues de longueur & de plus grande largeur & bornes sont : au Nord, le Royaume de Grand-Désert ; au Midi, l'Océan ; qui la borne

est cet Empire, Chao-yeouans du milieu ; & que la Terre est qu'on ne se ferme ; qui s'appellent les Royaumes de Siam, d'où l'on appelle Siam, d'où l'on appelle Siam, que nous

DE LA CHINE. 197.

Comme ce Pays est fort étendu, l'air n'y est pas le même par-tout. Au Nord il est froid, à cause du grand nombre de montagnes qui sont toujours couvertes de neiges ; à l'Orient & à l'Occident, il est assez tempéré ; au Midi, il est chaud. Le terroir y est très-fertile en bled & autres grains, en vigne, en maïs, en coton, & en toutes sortes d'excellens fruits : il y a de bons pâturages, ce qui fait qu'on y nourrit beaucoup de bestiaux. On pêche dans la Mer & dans les Rivières une grande quantité de poissons. Il y a plusieurs mines d'argent, de rubis, de topases, de pierres d'aimant, de vis-argent, de cuivre, d'étain & de fer. Il y a un arbre merveilleux, qu'on nomme *Aloé de la Chine*, bien différent de l'Aloé ordinaire. Cet arbre est de la hauteur & de la figure d'un olivier : il renferme sous son écorce trois sortes de bois ; le premier, noir, compact & pesant, s'appelle *bois d'aigle* ; il est rare ; le second, qu'on nomme *Camboge*, est léger comme du bois pourri ; le troisième est vert le cœur, & s'appelle *bois de Calamba* : il est aussi cher aux Indes que l'or même. Son odeur est agréable : c'est un excellent cordial dans l'épuisement ou la paralysie. On se sert des feuilles de cet arbre pour couvrir les maisons : on leur donne aussi la forme de plats ou d'assiettes : les fibres des feuilles forment une espèce de chanvre, dont on fait de la filasse : les pointes qu'on trouve sur les branches servent à faire des flèches, des dards & des alènes. En arrachant les boutons de l'arbre, il en coule une liqueur visqueuse & sucrée, qui se change quelque temps après en excellent vinaigre : le bois des branches est bon à manger : il a le goût de citron confit. La Chine produit aussi du thé excellent, qui est la feuille d'un arbrisseau. Mais l'arbre le plus singulier de la Chine est celui qu'on appelle *l'Arbre de soie* : il est de la hauteur de nos cer-

fers ; sa tête est bien arrondie ; ses feuilles, de la figure d'un cœur, sont d'un rouge vif & éclatant. Ses fruits sont d'une chair dont la couleur, l'odeur & la consistance ressemblent à celles du saïf ; aussi les Chinois en font-ils leurs chandelles, comme nous en faisons avec le saïf. On fait à la Chine le plus beau vernis (a), & de très-belle porcelaine. On y recueille du sel, du sucre, du musc, de l'ambre gris, & toutes sortes d'épiceries. Un des plus grands revenus de ce Pays, outre les marchandises dont nous venons de parler, se tire de la soye, du lin, du coton, & des riches étoffes qui s'y fabriquent.

C'est le Pays du monde le plus peuplé. Le nombre des Habitans monte environ à deux cens millions ; ce que l'on peut savoir aisément, parceque chaque père de famille est obligé de mettre à sa porte un tableau contenant le nombre des personnes de sa maison. On compte dans cet Etat cent cinquante grandes Villes, treize cens qui ne diffèrent des premières que par le pouvoir & la juridiction des Gouverneurs ; & outre cela un grand nombre de Villes de guerre. Entre ces Villes il y en a deux plus grandes que Paris. Enfin, il y a un nombre prodigieux de Villages fort peuplés & fort grands.

Les Chinois sont de petite taille ; forts & robustes ; ils ont le visage large, les yeux petits, le nez camus, le teint basané, au moins les Payans & ceux qui sont exposés au soleil, la démarche droite & fière ; ils sont spirituels, industrieux, civils, magnifiques, mais fort prévenus en faveur de leur nation, qu'ils préfèrent à toutes les autres : lents à se mouvoir, & grands formalistes. Quelques éloges qu'on ait fait de leur sèle pour la justice & les

(a) Le vernis est la sève extravasée d'un bel arbre de 12 ou 15 pieds de haut, auquel on fait des incisions.

MODERNE.

ses feuilles, de la  
couleur vive & éclatant.  
la couleur, l'odeur  
celles du saif; aussi  
chandelles, comme  
On fait à la Chine le  
belle porcelaine. On  
du muft, de l'ambre  
es. Un des plus grands  
marchandises dont nous  
soye, du lin, du cot-  
y fabriquent.  
plus peuplé. Le nom-  
ron à deux cens mil-  
r aisément, parceque  
obligé de mettre à sa  
nombre des personnes  
ans cet Etat cent cin-  
cens qui ne diffèrent  
voir de la juridiction  
ela un grand nombre  
es Villes il y en a deux  
in, il y a un nom-  
fort peuplés & fort

te taille; forts & ro-  
e, les yeux petits, le  
au moins les Payfans &  
ill, la démarche droite  
industriens, civils, ma-  
es en faveur de leur na-  
es les autres; lents à se  
listes. Quelques éloges  
pour la justice & les

de d'un bel arbre de 12 ou  
13 incisions.

DE LA CHINE. 199

bonnes mœurs, on peut dire avec vérité que leur  
supériorité, en fait de morale pratique, est fondée  
non sur leur droiture & leur bonté, mais sur leur  
attention extrême à réprimer toutes les marques  
excitatives de passion & de violence, & sur une  
égalité d'humeur affectée. Ils aiment les Arts & les  
Sciences, sans égalité néanmoins la dextérité & le  
génie des Européens. Ils sont proprement d'habiles  
imitateurs, mais d'une manière servile. On le voit  
sur-tout dans les ouvrages qui demandent beaucoup  
de justesse & d'exactitude, comme les horloges, les  
monnoies, les armes à feu. Ils sont encore moins ca-  
pables d'atteindre à la perfection dans les Arts d'un  
ordre plus relevé, comme la Peinture & le Scul-  
pture. Quoiqu'ils aient beaucoup de Peintures dont  
ils font grand cas, ils réussissent rarement dans le  
dessin & le coloris pour les figures humaines.  
Ils peignent plus heureusement les fleurs & les oi-  
seaux, ils le doivent moins à leur habileté qu'à l'é-  
clat des couleurs qu'ils emploient. En général leur  
pinceau ne distribue pas avec assez d'intelligence  
les noirs & les ombrés, il y a souvent quelque chose  
de roide & de mesquin qui déplaît. Tous ces dé-  
fauts dans leurs Arts peuvent être fort bien attribués  
au caractère particulier de leur génie, qui manque  
absolument de feu & d'élevation. A l'égard des  
Sciences, leur attachement à représenter les mots  
par des caractères arbitraires, au lieu de se servir de  
lettres, comme les autres peuples, ce qui est infiniment  
plus simple & plus sûr, prouve combien en ce  
point ils sont inférieurs aux Européens.

On conviendrait volontiers qu'ils ont eu avant  
nous l'usage de l'Artillerie, de l'Imprimerie & de  
la Boussole. Leur manière d'imprimer est fort dif-  
férente de la nôtre. Ils taillent sur des planches de  
bois très-dur des caractères de la forme de ceux du  
Manuscrit qu'il s'agit d'imprimer, puis en tirent



le nombre d'exemplaires qu'ils veulent, qui représentent parfaitement le manuscrit original. Cependant ils n'ignorent pas notre manière d'imprimer. Ils ont des caractères mobiles en bois, qui leur servent à imprimer quelques petits livres, ce qu'ils font avec beaucoup de netteté & de correction. Leur manière d'écrire est très-singulière. Ils n'écrivent pas comme nous de gauche à droite, ni de droite à gauche, comme les autres Asiatiques, mais du haut en bas en ligne droite. Leur écriture est composée, non des lettres, qui, par différentes combinaisons, forment des mots, mais de certains caractères qui expriment des mots entiers; on dit qu'il y en a plus de 30000. Elle a une autre difficulté, qui consiste en ce que les mots exprimés par ces caractères signifient différentes choses, suivant la différence des accents. Les Chinois excellent en beaucoup de choses, dans la Médecine & dans la manière de faire des feux d'artifice, & surtout dans la politique; mais ils ne sont guères prompts pour les armes. Leur Marine est si foible, qu'un Forban ou un Corsaire peut l'insulter impunément. La construction de leurs vaisseaux y contribue beaucoup, sans parler de leur poltronerie qui est extrême. La Noblesse s'acquiert chez eux par la science, & on n'a égard à la naissance que dans la famille Royale. Les hommes sont obligés de con signer de dot de la fille qu'ils veulent épouser. La beauté des femmes consiste à avoir de petits pieds; c'est pour quoi on les leur serre si fort, qu'elles en sont presque estropiées. Elles sortent fort peu de leur maison, où elles ne voient que leurs enfans, & sont extrêmement modestes, en sorte qu'elles n'ont pas même les mains découvertes. Elles gardent ordinairement le veuvage, quand même elles n'auroient pas eu d'enfans de leurs maris. La Polygamie est permise parmi les Chinois. Les casans té-

veulent, qui repré-  
sentent original. Cepen-  
dant, la manière d'imprimer  
est en bois, qui leur  
coûte des livres, ce qu'ils  
ont de correction  
singulière. Ils n'écri-  
vent à droite, ni de  
gauche, mais d'autres  
Asiatiques, à droite. Leur Ecri-  
ture, qui, par diffé-  
rence des mots, mais de  
sens des mots entiers  
est. Elle a une autre  
manière que les mots expriment  
différentes choses.  
Les Chinois excels  
dans la Médecine,  
l'art d'artifice, & sur-  
tout ne sont guères pro-  
fanes, qu'un  
ne s'offense impunément  
d'eux y contribue beau-  
coup, qui est extrê-  
mement par la science,  
que dans la famille  
obligés de configner le  
époux. La beauté  
de leurs pieds : c'est  
surtout, qu'elles en font  
un grand peu de leur  
que leurs enfans, &  
en sorte qu'elles n'ont  
verres. Elles gardent  
même elles n'au-  
rent maris. La Poliga-  
mie. Les enfans ré-

moignent un grand respect pour leurs pères & mè-  
res : ils en portent le deuil pendant trois ans : ils  
ajoutent au deuil plusieurs pratiques rigoureuses,  
comme de coucher sur la terre pendant cent jours,  
de s'abstenir de leurs femmes pendant trois ans, &c.

La Monarchie des Chinois, selon leurs Histoires,  
est une des plus anciennes qui soit au monde (a).  
Depuis *Fohi*, qu'ils regardent comme le Fondateur  
de cet Empire, ils ont eu deux cent trente-sept  
Empereurs de vingt-deux familles différentes. Celui  
qui est maintenant sur le Trône, descend des Tar-  
taires *Mantcheous*, ou *Niuches*, qui s'emparèrent  
de cet Etat en 1641, sans la conduite de leur Roi  
Zunchi. Il devint maître de tout ce vaste Empire  
en sept ans.

Le Gouvernement est despotique à la Chine, &  
on y observe une police admirable. Il y a à Pekin  
six principales Cours Souveraines. La première est  
le Conseil d'Etat : il nomme les Magistrats & les  
Juges de Provinces. La seconde est le Bureau des  
Finances, pour recevoir les deniers royaux. La troi-  
sième connaît de tout ce qui concerne la Religion ;  
elle règle aussi ce qui regarde les Ambassades, les  
réjouissances publiques, & les mariages. La quatriè-  
me a l'intendance de la Guerre, des Emplois, &  
de tout ce qui en dépend. La cinquième a le soin  
des Bâtimens publics, Ponts & Chaussées, Vais-  
seaux, &c. comme des Pensions des Princes du  
Sang. La dernière connaît des affaires criminelles.  
Dans chaque Capitale des Provinces il y a des Cours  
semblables à celles-ci, qui ressortissent à celles de

(a) Depuis quelques années M. Dequignes, de notre Aca-  
démie des Inscriptions & Belles-Lettres, a découvert que leurs  
anciens Rois étoient ceux d'Egypte; & il croit qu'il est venu de  
ce Pays une Colonie à la Chine, vers l'an 2200, avant l'ère  
Chrétienne.

Pekin. On appelle *Mandarins*, les Officiers de ces Tribunaux. Ils sont divisés en neuf ordres, tous Docteurs, & en si grand nombre, qu'il y en a, dit-on, 13000. On ne les fait jamais servir dans la Province où ils sont nés : ils ne sont que trois ans dans chaque Charge; & après avoir subi un nouvel examen, ils sont avancés, reculés, ou cassés, selon l'état auquel on les trouve. Ces Magistrats sont obligés de tenir eux-mêmes un état exact des fautes qu'ils ont commises dans l'exercice de leurs fonctions, & de l'envoyer en Cour de temps en temps. Quelque grande que soit leur autorité, ils ne peuvent néanmoins faire exécuter un homme à mort. Toutes leurs Sentences doivent être présentées à l'Empereur, qui les confirme, les adoucit ou les casse selon son bon plaisir. Outre tous ces Magistrats, l'Empereur en envoie encore deux autres, choisis ordinairement parmi les Grands de la Cour. L'un est comme un Viceroy, qui préside sur tous les Mandarins : son Office est de trois ans. L'autre fait la fonction de Commissaire & Visciteur général; il est commis pour examiner, non-seulement la conduite des Mandarins, mais même celle du Viceroy : son Office ne dure qu'un an.

On soutient que de temps immémorial les Chinois n'ont reconnu qu'un seul Dieu : cependant, ils doivent être regardés comme idolâtres, parcequ'ils ont leur Religion mêlée d'idolâtrie. Elle est divisée en deux Sectes principales. La première considère les premiers Rois & leurs Philosophes comme des espèces de divinités. Ceux de cette Secte qu'on nomme *Lettrés*, parcequ'elle est composée de Sçavans, adorent le Ciel, & offrent des sacrifices au Philosophe *Confucius*, qui vivoit environ 500 ans avant Jésus-Christ. Ils rendent aussi une sorte de culte aux morts, dont ils honorent les tableaux; en leur offrant de l'encens & des fruits. L'Empereur

MODERNE.

ins, les Officiers de  
s en neuf ordres, dont  
bre, qu'il y en a, dit-  
jamais servir dans la  
ne font que trois ans  
s avoir subi un nou-  
s, recelés, ou castés,  
s. Ces Magistrats font  
a état exact des fautes  
exercice de leurs fonc-  
ur de temps en temps.  
s autorité, ils ne peu-  
er un homme à mort.  
ent être présentés à  
les adoucit ou les casse  
s tous ces Magistrats,  
e deux autres, choisis  
ands de la Cour. L'un  
a préside sur tous les  
trois ans. L'autre fait  
de Viscieur général: il  
non-seulement la com-  
même celle du Vice-  
a an.  
hannémorial les Chi-  
Dieu: cependant, ils  
idoîtres, parce qu'ils  
sées d'idolâtrie. Elle  
ncipales. La première  
de leurs Philosophes  
és. Ceux de cette Secte  
qu'elle est composée de  
e offrent des sacrifices  
vivoit environ 100 ans  
ent aussi une sorte de  
sorent les tableaux en  
les fruits. L'Empereur

DE LA CHINE. 103

est de cette Secte. La seconde est celle de Fo, ou Xaca, qui a été apportée des Indes à la Chine environ mille ans après la réformation de Confucius. Elle consiste dans une idolâtrie grossière, mêlée d'Athéisme. Les Prêtres de cette Secte s'appellent Bonzes: ils sont Sorciers & Astrologues, & ils croient à la Métempsychose. On trouve aussi à la Chine des Mahométans; & il y a des Juifs qui y sont venus 100 ans avant Jésus-Christ.

La Religion Catholique avoit fait de très-grands progrès dans cet Empire: on y comptoit plus de 120000 Chrétiens; mais depuis un certain temps l'Empereur a chassé tous les Missionnaires de ses Etats. Plusieurs néanmoins y sont rentrés depuis, & y exercent leur Ministère; mais avec bien moins de liberté qu'autrefois.

Au Nord de la Chine est cette fameuse muraille qui a plus de cinq cents lieues de long. Elle a été construite pour prévenir les incursions des Tartares; mais elle ne peut les empêcher d'y entrer & de s'en emparer, soit au XIII<sup>e</sup>. siècle sous les Ma de Genghis Khan, soit au XVII<sup>e</sup>. sous Kouéhi, comme nous l'avons rapporté plus haut. Ce que cette muraille a de plus merveilleux, c'est qu'elle est bâtie non-seulement dans les plaines; mais aussi sur les montagnes & les rochers; on s'en peut à peine grimper. Elle est fortifiée de tours de distance en distance, toutes bâties de briques, & si solides qu'elle subsiste encore depuis environ deux mille ans.

La Chine est arrosée par deux Rivières considérables. La première est le Hoang, ou la Rivière Jaune; elle prend sa source dans le grand Désert au Pays des Sijans, à l'Occident de la Chine, remonte au Nord, puis descend du Nord au Mid. contre-courant à l'Orient, & se jette dans la Mer. La seconde est le Liang, ou la Rivière Bleue.

Elle prend sa source aussi au Midi des Sifans, & au Nord-Est du Tibet, traverse le milieu de la Chine, d'Occident en Orient, & se décharge ainsi dans la Mer, ou le Golfe de Nankin. Elle est très-peu poissonnée.

La Chite a nombre de Canaux; mais le plus célèbre est celui que l'on appelle le Canal Royal ou Impérial. Il a environ six cents lieues, & communique de Pékin à Canton, mais avec interruption d'une journée de marche, pour traverser une montagne entre la Province de *Quangong*, ou *Canton*, & le *Kiangsi*. Ce fut le génie de Genghiskan qui fit faire ce Canal à la fin du XIII<sup>e</sup> siècle.

Le Fleuve Kiang divise la Chine en deux grandes parties, l'une septentrionale, qu'on appeloit autrefois *Cathai* ou *Kity*, & qui renfermoit la partie voisine de la Tartarie; l'autre Méridionale, qui s'appelloit *Mangi*. La première contient six Provinces, savoir, d'Occident en Orient, le *Chen*, le *Chang*, le *Pecheli*, le *Changong* ou *Canton*, & l'*Occident*; le *Szechuen* ou *Souchouen*, au midi, & le *Honan*.

Il n'y a point ici de la Province de *Lacang*, qui est au Nord-Est du *Pecheli*; elle appartient à la *Tartarie Chinoise*, dont il sera question au Chapitre suivant.

La partie Méridionale de la Chine contient neuf Provinces; à l'Est, le *Niangnan* ou *Nankin*, au milieu, le *Hongou*, le *Kiangsi*; au Sud-Est, le *Tchekien* ou *Chékien*; le *Fokien*, au Sud; le *Quangong* ou *Canton*; le *Quang*; au Sud-Ouest, le *Kochin* ou *Quichou*, & le *Hunan*; ou *Yunnan* (a).

(a) La grande carte d'Europe, est celle du *Cartes* de chaque Province, levée avec tout le soin possible par ordre de l'Empereur de la Chine, & publiée en France dans le grand Ouvrage du *Roi de France* sur les *Cartes* de la Chine, par le *Comte de Cassini*, & le *Comte de Clairaut*, qui ont été corrigés par le *Comte de Cassini*, & le *Comte de Clairaut*.

Midi des Sifans, & au  
 milieu de la Chine,  
 décharge ainsi dans la  
 mer très-poissonneuse;  
 mais le plus cé-  
 le le Canal Royal ou  
 des lieues, & communi-  
 cation avec interrupcion  
 pour traverser une montagne  
 ou Canton, le  
 Genghiskan  
 du XIII. Siècle.

Chine en deux gran-  
 des, qu'on nomme  
 & qui renferment la  
 partie Méridionale.  
 première, contient six  
 provinces, le *Chensy*,  
 le *Szechwan*, le *Canton*,  
 le *Soucheou*, le *Sin*,  
 le *Yunnan*.

ici de la Province de  
 le *Petcheli* elle  
 est, dont il sera ques-  
 tion dans le Chapitre  
 de la Chine, nous  
 nous en venons au  
 Sud-Est, le  
 Sud, le *Quang*,  
 le *Sud-Ouest*,  
 le *Yunnan*, ou

est celle du *Canton*  
 le tout possédée par  
 les *Chinois* dans le  
 sud de la Chine, qui  
 sont les provinces de la Chine.

On joint à la Chine le Royaume de *Corée* qui en dépend: il est au Nord-Est. Nous y ajouterons les Isles de *Licou-Kieou*, dont le Roi est tributaire de la Chine. Elles sont à l'Est de l'Isle *Formose*.

5. I. Des Provinces Septentrionales de la Chine.

1. Le *Chensy*, à l'Occident. C'est la plus grande Province de la Chine, & où les Empereurs ont demeuré pendant plusieurs siècles. Le terrain est en partie uni, & en partie montagneux. Les montagnes nourrissent beaucoup de bétail, sur-tout de mulets; & les plaines produisent toutes sortes de bons fruits, & d'excellent bled.

*SINGAN*, Capitale, grande & belle Ville, sur la Rivière de *Hoelou Guel*. Elle est située dans une grande plaine, & ses murs forment un carré régulier. Ils ont quatre lieues de tour, & son très-haut & fort large. Quelques-unes des portes de cette Ville sont magnifiques, & d'une hauteur extraordinaire. On y voit le Palais qui servoit de demeure aux anciens Monarques. La garnison Tartare, commandée par un Général de cette nation, & destinée à défendre le Nord de la Chine, demeure dans une partie de la Ville séparée de l'autre par un mur. Les habitans de la Province dont *Singan* est la Capitale, sont plus robustes, plus braves, & même d'une plus haute taille que les autres Chinois, ce qui rend leur malice redoutable.

On trouve en 1691, près de cette Ville, en creusant les fondemens d'une maison, une table de marbre avec une inscription en caractères Chinois, avec des mots syriaques, & une Croix gravée au haut de cette table. Plusieurs Savans se sont appliqués à chercher l'intelligence des mots & des figures gravées sur ce monument. L'écriture contient soixante-deux lignes en caractères Chinois, distingués en plusieurs colonnes. Elles renferment un discours

sur les principaux articles de la Foi, comme le Mystère de la Trinité, l'Incarnation de Jésus-Christ, sa Vie, sa Mort, sa Résurrection. Il est fait aussi mention de plusieurs points de la Discipline Ecclésiastique, du Purgatoire, de la Messe, &c. On y trouve les noms des Rois ou Empereurs qui favorisèrent la prédication du Christianisme, qui fut faite l'an 636 de Jésus-Christ par des Missionnaires Nestoriens venus de Perse & de Syrie. La date chinoise de l'érection de cette pierre, répond à l'an 781. Ceux qui seront curieux de voir tout ce qui y est gravé, & d'apprendre diverses particularités intéressantes sur l'établissement du Christianisme dans les parties Orientales de l'Asie, pourront lire les Mémoires du P. le Comte, Jésuite, tom. 1. Lettre troisième, & la Dissertation historique que M. l'Abbé Renaudot a faite à ce sujet, pag. 121 & suiv. de ses *Antiquités Relieuses des Indes & de la Chine.*

**NONNANTA**, ou **NIANTA**, ou Nord, près de la grande muraille de du Hoang. C'est aujourd'hui une forteresse. Autrefois Nihilis étoit la Capitale de l'Empire d'Hyu ou de Tangou, qui possédoit une partie de Chensé, & qui s'étendoit dans la Tartarie: il fut détruit en 1216, par le fameux Genghiskan.

Le **Chang** est un Pays de montagnes: il est néanmoins fertile; son sol est bas & en rizières que l'on sème, & l'on fait un grand usage. On y trouve du marbre, de l'opale de divers couleurs, & une pierre bleue dont on se sert pour polir les porcelaines.

**TARVAN**, ou **TARVAN**, Capitale. On y trouve des riches étoffes & des tapis. C'est une ancienne Ville qui a trois lieues de tour, fort peuplée & célèbre de tout temps.

Le **Pachell**, au Nord-Est, est peu fertile, & assez froid. Il manque de bois. Entre les montagnes dont il est rempli, il s'en trouve de très-hauts.

fournissent beaucoup de charbon de terre. Le terrain est aigreux, & la poussière en est très-incommode.

PEKIN est la Capitale de cette Province, & de tout l'Empire: on l'appelloit au XIII<sup>e</sup> siècle *Cambalu*, qui signifie la demeure du Prince: son nom de Pékin veut dire *Cour du Nord*. C'est une très-grande Ville, qui est partagée en deux; l'ancienne où les Tartares habitoient seuls depuis qu'ils se sont emparés de cet Empire, & la nouvelle Ville, bâtie depuis cette invasion. Cette seconde Ville faite avec l'ancienne une figure irrégulière. Elles sont aussi grandes l'une que l'autre, & sont ensemble près de sept lieues de tour. Pékin comprend dans millions d'Habitans. Le Palais des Empereurs a plus d'une lieue de tour, mais les bâtimens n'en sont pas réguliers. Les rues de Pékin sont fort sales; d'ailleurs elles sont droites & bordées de boutiques de Marchands, où se trouvent toutes sortes de marchandises. Les maisons sont mal bâties. Outre le Palais de l'Empereur, il y en a encore plusieurs autres qui sont fort beaux; Pékin a sept Temples, entre lesquels on remarque ceux du Ciel & de la Terre. Le premier a sept salles aussi magnifiques que celles du Palais, & est très-vaste. C'est dans ce Temple que tous les ans au solstice d'hiver, l'Empereur fait un sacrifice au Ciel. Il est couronné dans celui de la Terre. Le jour de son couronnement il pratique une cérémonie singulière. Il laboure lui-même une petite portion d'un champ renfermé dans l'enclos de ce Temple, pour inspirer à ses sujets l'amour de l'agriculture. Sa résidence ordinaire est à *Chanchnivan*, Maison de plaisance à trois lieues de Pékin.

4. Le *Changong*, à l'Orient. Son terroir est fertile en bleds & en fruits. C'est dans cette Province qu'est né le Philosophe Confucius. Elle est toute



entrecoupés de Canaux : le plus remarquable est le Canal Impérial ou Royal qui la traverse toute entière, ainsi que le Perchell, ce qui rend cette dernière Province abondante en tout, quelque stérile par elle-même.

**TSINAN, Capitale**, au Sud-Est de Pékin. On y fait un verre très-beau; mais si fragile qu'il se casse quand il est exposé à un air trop vil. Cette Ville est grande, très-peuplée, & fameuse par ses foyes qui sont blanches, & ne se trouvent aussi belles que dans ce Pays.

1. **Le Seichuen, ou Soucheuen.** Cette Province, qui avoit été désolée par les guerres des Tartares, s'est bien remise; elle produit du vin, du bled, des fruits & de la soye en abondance. On y trouve des mines de mercure & d'étain.

**TCUMOROU, Capitale**, située dans une île que forment plusieurs Rivières, est grande & fort marchande. On y voit un petit oiseau d'une beauté surprenante. Il a le bec rouge & le plumage agréablement varié de différentes couleurs. Il ne vit pas plus long-temps que la fleur dont il tire, dit-on, son origine & le nom qu'il porte, de *Tungboafung*. On diroit en le voyant que c'est une fleur animée.

6. **Le Honan.** L'air y est tempéré, & le terroir très-fertile. Le ris & le bled y croissent en grande abondance. On y trouve aussi d'excellens fruits. Les Chinois l'appellent le Jardin de l'Empire.

**CAIFONG**, située sur le Fleuve K'nan. Cette Ville, autrefois riche & puissante, a été presque entièrement submergée en 1642, l'Empereur ayant ordonné de percer une digue pour faire périr un Prince qui s'étoit soulevé contre lui. Il y eut 100000 Chinois noyés dans cette occasion. On a rebâti depuis ce temps une nouvelle Ville près de l'ancienne.

MODERNE.

remarquable est le  
la traverse toute en-  
qui rend cette des-  
pour, quelques stérile

Est de Pékin. On y  
fragile qu'il se casse  
p. vis. Cette Ville est  
casse par ses foyes qui  
ent aussi belles que

wa. Cette Province,  
guerres des Tartares,  
du vin, du bled,  
adance. On y trouve  
la.

ée dans une île que  
grande & fort mar-  
au d'une beauté sur-  
e plumage agréable.  
urs. Il ne vit pas plus  
sire, dit-on, son ori-  
ungphasung. On di-  
eur animés.

mpéré, & le terroir  
croissent en grande  
excellens fruits. Les  
l'Empire.

uve K'nan. Cette  
te, a été presque en-  
, l'Empereur ayant  
pour faire périr un  
lui. Il y eut 300000  
bn. On a rebâti de-  
près de l'ancienne.

§. II. Des Provinces Méridionales.

1. Le *Kiangnan*, ou *Nankin*, est très-fertile en bled, en soye & en coton. Les Habitans sont fort civils, & propres aux Sciences les plus abstraites.

*NANKIN* est la Capitale. Cette Ville, dont le nom signifie *Cour du Sud*, est située sur le *Kiang*, ou la Rivière Bleue, vers son embouchure dans le Golfe de *Nankin*. C'est la plus grande Ville du monde. On lui donne douze lieues de tour, sans compter ses vastes Faubourgs. Elle est bien déchue de son premier état, depuis que les Empereurs n'y sont plus leur résidence. Le Palais où ils demouroient autrefois étoit magnifique, & ne cédoit en rien à celui de Pékin; mais il a été brûlé en 1645, lorsque les Tartares s'emparèrent de la Chine. On n'y voit aujourd'hui aucun édifice public considérable, excepté les portes qui sont d'une beauté extraordinaire, & quelques Temples; tels que celui qui contient la fameuse Tour de Porcelaine, qui a neuf étages, & d'une telle hauteur, qu'il faut monter huit cents quatre-vingt-quatre degrés pour arriver au sommet, où est, selon les Chinois, une pomme de pin d'or massif. Chaque étage est orné d'une galerie remplie d'idoles & de peintures. Les ouvertures sont fort bien ménagées pour la lumière. Tous les dehors sont revêtus de différens vernis rouges, verts & jaunes. Les matériaux de ce bel édifice sont si bien liés, qu'il paroît d'une seule pièce. Aux coins de chaque galerie pendent quantité de petites cloches, qui rendent un son fort agréable quand elles sont agitées par le vent. Les habitans de cette Ville sont distingués de tous les Chinois par leur goût pour les Sciences. Les Bibliothèques y sont en plus grand nombre que par-tout ailleurs; les Libraires mieux fournis, & les impressions plus belles. On y fabrique des satins unis & à fleurs.

## 210 GÉOGRAPHIE MODERNE.

qui passent pour les meilleurs de la Chine. Nankin l'emporte sur Pékin pour le commerce, que sa situation & la commodité de son Port facilitent beaucoup. Cette Ville a une garnison de quarante mille hommes. Les Médecins de la Chine y ont leur principale Académie. La fertilité de son terroir & la multitude de Canaux dont elle est arrosée, seules ont encore son mérite.

3. *Le Houquang* est au centre de l'Empire, & est arrosé par le Kiang. Le bled y croît avec tant d'abondance, qu'on appelle cette contrée le grenier de la Chine. Il y a des mines de fer, d'étain & d'autres métaux, & l'on trouve de l'or dans les bords de ses Rivières.

*YOUNG MAN, Capitale*, grande & belle Ville, sur le Kiang.

4. *Le Kiang*. Cette Province est célèbre par sa belle porcelaine qui se porte même au Japon. Il y a des mines d'or, d'argent & de plomb. Ses Habitans sont méprisés par les autres Chinois, parcequ'ils vivent avec beaucoup d'épargne.

*NANOUANO, Capitale*, est une Ville renommée par le grand nombre de Lettrés qui y demeurent; elle est d'ailleurs très-marchande.

5. *Le Tchekiang* est une Province très-peuplée, & si agréable qu'on l'appelle le Paradis de la Chine. Sa beauté vient particulièrement des Canaux dont elle est entrecoupée. Il y a une quantité prodigieuse de mûriers & de vers à soye. On prétend que ces peules animaux ont été transportés de la Chine, qui est leur Pays originaire, dans les Indes & la Perse; ensuite chez les Grecs & les Romains, parmi lesquels la soye fut d'abord estimée au poids de l'or. Les étoffes de soye sont fort anciennes à la Chine, & les manufactures étoient encouragées par les Impératrices, comme l'agriculture l'étoit par les Empereurs.

MODERNE.

de la Chine. Nan-  
le commerce, que  
de son Port facilitent  
garnison de quarante  
de la Chine y ont  
fertilité de son ter-  
dont elle est arrosée,

de l'Empire, &  
bled y croît avec tant  
cette contrée le gre-  
mines de fer, d'étain  
trouve de l'or dans le

de & belle Ville,

ce est célèbre par sa  
même au Japon. Il  
de plomb. Ses Habits  
Chinois, parcequ'ils

est une Ville renom-  
Lectrés qui y demeurent  
marchande.

Province très-peuplée,  
le Paradis de la  
entièrement des Ca-  
Il y a une quantité  
vers à soye. On pré-  
été transportés de la  
autres, dans les Indes  
rois & les Romains,  
est estimée au poids  
et fort anciennes à la  
sont encouragées par  
culture l'étoit par les

DE LA CHINE. 211

HANGTCHOU, Capitale, à l'embouchure du  
Cienton. Quoique ses maisons ne soient que d'un  
étage, comme dans toutes les Villes de la Chine,  
elle est si peuplée qu'elle a un million d'Habitans.  
Les rues ne sont pas larges; mais elles sont ornées  
de quantité d'arcs de triomphe, ce qui est commun  
à plusieurs Villes de ce Pays. On y voit quatre gran-  
des Tours à sept étages. Son Port est gardé par sept  
milles Tartares commandés par un Général de leur  
nation, & trois mille Chinois qui obéissent au Vi-  
ceroi. Près de cette Ville est le Lac de Sihou, qui a  
deux lieues de tour, & dont l'eau est très-bonne &  
extrêmement claire. Au milieu de ce Lac sont deux  
petites Isles, où l'on a bâti un temple & des maisons  
de plaisance.

1. Le Fokien est un Pays de montagnes, qui  
contient des mines de fer & d'étain. Il est fort  
abondant en ris & en fruits excellent, sur-tout en  
oranges, qui ont le goût & l'odeur du raisin muscat.

Fourennou, la Capitale, est une très-grande  
Ville, florissante par son commerce avec les Euro-  
péens, les Japonois & les Indiens.

Vie-à-vis la Province de Fokien, on trouve l'Isle  
Taiouan ou Formose. Cette Isle, qui est précisé-  
ment sous le Tropique du Cancer, dépend mainte-  
nant des Chinois, qui en ont chassé les Hollandois  
en 1662; ceux-ci s'en étoient emparés sur les Por-  
tugais. Une chaîne de montagnes la divise en deux  
parties, l'une Orientale, & l'autre Occidentale. La  
première est habitée par les Naturels du Pays, que  
les Chinois regardent comme sauvages. La partie  
Occidentale est habitée par les Chinois depuis l'ex-  
pulsion des Hollandois. Cette Isle est fertile en tout  
ce qui est nécessaire à la vie. En 1711, les anciens  
Habitans tâchèrent de secouer le joug des Chinois,  
à la sollicitation des Hollandois; mais on les obli-  
gea à rentrer dans leur devoir.

212 GÉOGRAPHIE MODERNE.

**TAIOUAN, Capitale, Port.** Cette Ville est défendue par une bonne Forteresse, à laquelle les Hollandois qui l'ont bâtie, avoient donné le nom de *Fort de Zelande*. Il a un Gouverneur Chinois avec dix mille hommes de garnison. Le commerce y est florissant, & il y a peu de Villes de la Chine qui la surpassent en richesses, & par rapport au nombre des Habitans.

6. Le *Quangong*, ou *Canton*, est très-fertile & fort commerçant. On y trouve des mines d'or, des pierres précieuses, de l'ivoire, & du bois odoriférant dont on fait toutes sortes d'ouvrages.

**QUANOTCHOU**, que les Européens appellent **CANTON, Capitale.** Elle est située au fond du Golfe de *Ta*. Elle a un bon Port, & est très-peuple & très-commerçante. C'est le siège du Viceroi. On y voit au bout de chaque rue une barrière, que l'on ferme le soir comme les portes de la Ville.

Cet usage est commun à la Chine. Chacun est obligé de se tenir chez soi dans le temps des ténèbres, & la paix règne pendant la nuit dans les plus grandes Villes. La Rivière qui arrose Canton, & qu'on nomme *Ta*, est couverte des deux côtés d'une infinité de barques qui forment comme une Ville flottante : chaque barque contient une famille dans différents appartemens, qui ressemblent à ceux des maisons.

Sous le Gouvernement de Canton sont plusieurs Isles, dont les principales sont, *Hainan, Sancian, & Macao*.

L'Isle de *Hainan* a soixante lieues environ de circuit. Elle est fertile & fort peuplée, tant de Chinois qui occupent les côtes, que de Sauvages qui demeurent dans l'intérieur du Pays, & qui sont libres & indépendans. On trouve dans la partie habitée par les Sauvages, des montagnes où il y a des mines d'or & d'argent, dont ils ne produisent pas : ils se bor-

MODERNE.

Cette Ville est dé-  
couverte, à laquelle les  
Européens ont donné le nom  
de Canton. Le commerce  
de la Chine de la Chine  
est par rapport au nom-

est très-fertile de  
des mines d'or, des  
de du bois odoriférant  
citronniers.

Européens appellent  
Canton au fond du Golfe  
de est très-peuplée de  
de du Viceroy. On y  
une barrière, que l'on  
de la Ville.

la Chine. Chacun est  
au temps des téné-  
la nuit dans les plus  
si arrosé Canton, de  
des deux côtés d'une  
est comme une Ville  
tient une famille dans  
semble à ceux des

Canton sont plusieurs  
de, Hainan, Sancian,

deux environ de cis-  
de, tant de Chinois  
sauvages qui demeurent  
de qui sont libres de  
la partie habitée par  
à il y a des mines d'or  
deux pas : ils se bor-

DE LA CHINE. 213

ment à ramasser l'or qui est dans le sable de Ri-  
vidres, & ils l'échangent avec les Chinois, pour  
du sel & des habits.

Кантон, Capitale, grande Ville, marchande  
& bien peuplée.

L'Isle de Sancian, ou Sachan, que les Chinois  
appellent Changshauhan, est fameuse par la mort  
de S. François Xavier, qui y aborda en 1552, en  
allant prêcher l'Evangile aux Chinois : son corps  
fut transporté ensuite à Goa.

L'Isle de Macao.

MACAO, Capitale. C'est une belle Ville & fort  
commerçante, dont les Portugais sont maîtres,  
mais sous la souveraineté de l'Empereur de la Chine,  
qui en reçoit tous les droits d'entrée & de sortie. Ils  
ont obtenu la liberté de s'y établir, comme une ré-  
compense des services qu'ils ont rendus aux Chinois  
contre un Pirate qui avoit assiégé Canton.

7. Le Quasi. Cette Province a des mines d'ar-  
gent & de cuivre, & même d'or, que l'Empereur  
s'est réservées : il y croit de la canelle qui a une  
odeur plus forte & plus suave que celle de Ceylan.  
Elle est fertile en bled, & produit le bois de Sapao,  
propre à la teinture.

QUILINO, Capitale, sur le Ta. Son nom signi-  
fie Porte de fleurs de Quai, parceque cette fleur, de  
couleur jaune, & d'une odeur fort agréable, y croit  
en abondance, sur un fort gros arbre qui en est cou-  
vert en Automne. Cette Ville est assez dans le goût  
de nos anciennes fortifications, mais elle n'ap-  
proche pas des autres Capitales des Provinces. On y fait  
la plus belle encre de la Chine.

8. Le Koitcheou, ou Quichou, est grand,  
mais n'est guères peuplé. On y trouve des mines de  
cuivre, d'étain & de mercure. Il produit aussi les  
meilleurs chevaux de toute la Chine, & un nombre  
presqu'infini d'oiseaux sauvages d'un goût excellent.

On n'y connoît pas la soye ; mais on fait des étoffes d'une espèce de chanvre.

KOBICHANG, ou QUBAN, *Capitale*. Son territoire est plus uni que tout le reste de la Province, aussi est-il plus habité.

9. Le *Yunnan*, ou *Yunan*. L'air y est fort tempéré, & le terroir très-fertile. Les montagnes y ont des mines d'or, d'argent, de cuivre, d'étain, de pierres, & sur-tout de rubis. On y trouve des chevaux, petits à la vérité, mais vigoureux, & des cerfs qui ne sont pas plus gros que nos chiens ordinaires. Les Habitans, quoique forts & robustes, sont doux & affables, & ont une grande disposition pour les Sciences. La Nation qui dominoit dans cette Province, se nommoit *Lo-Lo* ; elle étoit gouvernée par divers Souverains. Après de longues guerres entreprises pour la soumettre, les Chinois prirent le parti de confier aux Seigneurs *Lo-Lo* sous les honneurs des Mandarins de la Chine, avec le droit de succession pour leurs descendans, à condition qu'ils reconnoitroient l'autorité du Gouverneur Chinois de la Province, qu'ils recevoient de l'Empereur l'investiture de leurs terres, & qu'ils ne feroient aucun acte d'autorité sans son consentement. Les *Lo-Lo* ne le cèdent pas du côté de la taille aux Chinois, & sont plus endurcis à la fatigue. Ils ont un langage différent, & leur écriture, comme leur Religion, ressemble à celles des Bonzes du Pégu & d'Avs ; aussi ces Bonzes ont-ils bâti, sur-tout vers le Nord de l'*Yunnan*, de vastes Temples, qui sont assez différens de ceux des Chinois. Les Seigneurs *Lo-Lo* s'attribuent une autorité absolue sur leurs Sujets, qui leur sont très-soumis.

*YUNNAN, Capitale*. C'est une belle Ville, où il se fait un grand commerce, sur-tout en étoffes de soye. On y fabrique les plus beaux tapis de la Chine.

MODERNE.

mais on fait des étoffes  
, Capitale. Son ter-  
re reste de la Province.

L'air y est fort tem-  
. Les montagnes y ont  
e cuivre, d'étain, de  
sibles. On y trouve des  
mais vigoureux, & des  
que nos chiens ordi-  
que forts & robustes,  
t une grande disposi-  
tion qui dominoit dans  
oit *Lo-Lo*; elle étoit  
ains. Après de longues  
oumettre, les Chinois  
aux Seigneurs *Lo-Lo*  
ndarius de la Chine,  
pour leurs descendans,  
voient l'autorité du Gou-  
vernement, qu'ils recevoient  
de leurs terres, & qu'ils  
voient sans son consente-  
ment pas du côté de la  
plus endurcis à la fati-  
gure, & leur écriture,  
ressemble à celles des  
aussi ces Bonzes ont-ils  
de l'Yunnan, de vastes  
terres de ceux des Chi-  
nois attribuent une autorité  
leur sont très-soumis.  
est une belle Ville, où il  
y a sur-tout en étoffes de  
beaux tapis de la Chine.

DE LA CHINE. 217

S. III. De la Corée.

Au Nord-Est de la Chine est une grande Presqu-  
Isle que les Européens nomment *Corée*, d'après les  
Japonois ses voisins: ses Habitans l'appellent *Kaoli*  
ou *Chaushen*. Elle est jointe du côté du Nord à la  
Tartarie Chinoise, ayant à l'Occident le Léaotong,  
que l'on regardoit ci-devant comme Province de la  
Chine. La Corée est gouvernée par un Roi tributaire  
& dépendant de cet Empire, depuis plusieurs Siè-  
cles. Elle produit tout ce qui est nécessaire à la vie,  
mais sur-tout du ris & du bled. On y trouve des mi-  
nes d'or & d'argent dans les montagnes, & l'on  
pêche des perles dans le Détroit qui la sépare des  
Isles du Japon. Les Coréens paroissent originaires  
de la Chine: ils en ont la langue, la manière d'é-  
crire, & le même Gouvernement. Ils sont Idolâ-  
tres, & suivent la doctrine de Xaca, qui est celle  
des Bonzes de la Chine & du Japon.

Le Royaume de Corée est divisé en huit Provin-  
ces, qui contiennent trois cens soixante Villes, gran-  
des & petites, sans les Ports & les Fortresses.

*KINGTIAO*, Capitale, environ au milieu. C'est  
une grande Ville où le Roi réside. Les Chinois l'ap-  
pelloient autrefois *PINGJANG*, & les Japonois la  
nomment *SIPA*. Ces derniers ont été pendant quel-  
que temps maîtres de la Corée, sur la fin du XV<sup>e</sup>.  
siècle.

S. IV. Des Isles de Licou-Kicou.

A l'Est & au Nord-Est de l'Isle Formose, sont les  
Isles de *Licou-Kicou*, dont le Roi est tributaire de  
la Chine. Ces Isles sont une nouvelle découverte  
Orientale, dont nous sommes redevables au Père  
Gaubil Jésuite. On en peut voir la description plus  
détaillée dans la Lettre qu'il a écrite le 3 Novem-  
bre 1732, au P. Berthier son Confrère, rapportée



par M. Busche, dans ses *Considérations*, &c. Nous en tirerons ce qui nous a paru de plus important, Kœmpfer, à la vérité, en avoit parlé le premier, sous le nom d'Isles de *Liquejo*, mais d'une manière obscure. Les Isles dont nous donnons la description (a) forment depuis l'Isle de *Kiusiu*, la plus méridionale des grandes Isles du Japon, une espèce de chaîne, qui aboutit à l'Isle Formose. Il y en a en tout trente-six, sans compter celles qui relevent du Japon. Au Sud de *Kiusiu* sont sept petites Isles, & une grande appelée *Tanaxuma* : elles dépendent de l'Empire du Japon. Au Sud de ces sept Isles, on en rencontre huit autres qui appartiennent au Roi de *Lieou-Kieou*. On les nomme *Oufou-Chima*, c'est-à-dire, *Isles d'Oufou*. La principale s'appelle *Oufou* dans le Pays, & *Tatas* chez les Chinois, c'est-à-dire, *Grande Isle*. Ces Isles sont fertiles & peuplées, à l'exception de *Kihiai*, qui a de beaux & grands cèdres, ainsi qu'*Oufou*. Au Sud-Ouest de ces Isles, est la grande Isle de *Lieou-Kieou*. Sa longueur du Sud au Nord, est de soixante-deux lieues environ, étant située entre le vingt-cinquième degré trente minutes de latitude Septentrionale & le vingt-huitième : on n'est pas si sûr de sa largeur. Le Roi demeure dans la partie Méridionale, en un Palais appelé *Cheule*, près de la Ville Royale qu'on nomme *Kiou-Tehing*. A l'Ouest de cette grande Isle, il y en a dix autres bien peuplées & abondantes, si on en excepte *Lung-hoang-Chan*, c'est-à-dire, l'*Isle du soufre*, parcequ'on y en recueille beaucoup. A l'Est de Formose on en voit encore dix-sept, qui dépendent du Roi de *Lieou-Kieou*. On trouve dans la grande Isle un nombre considérable de Villes,

(a) Pour avoir une idée nette de ces Isles, il faut consulter la Carte que M. Busche a donnée avec ses *Considérations*, en 1755, réduite d'après les manuscrits dressés par le P. Gaultier de

MODEANE.

*Siddrations, &c.* Nous  
 ru de plus important.  
 oit parlé le premier,  
 , mais d'une manière  
 onnois la description  
*Kiusu*, la plus méridi-  
 on Japon, une espèce  
 le Formose. Il y en a  
 ter celles qui relevent  
 sont sept petites Isles,  
*maxuma* : elles dépen-  
 du Sud de ces sept Isles,  
 qui appartiennent au  
 nomme *Oufou-Chima*.  
 La principale s'appelle  
 des chez les Chinois,  
 es Isles sont fertiles &  
*Kihiai*, qui a de beaux  
 usons. Au Sud-Ouest de  
 le *Lieou-Kieou*. Sa lon-  
 de soixante-deux lieues  
 vingt-cinquième degré  
 septentrionale & le vingt-  
 r de sa largeur. Le Roi  
 ridionale, en un Palais  
 ville Royale qu'on nom-  
 t de cette grande Isle,  
 uplées & abondantes, si  
 g-*Chan*, c'est-à-dire,  
 y en recueille beaucoup.  
 oit encore dix-sept, qui  
 -*Kieou*. On trouve dans  
 considérable de Villes,

de ces Isles, il faut consulter  
 avec ses *Considérations*, en  
 ces d'elles par le P. Gault.  
 de

DE LA TARTARIE. 217

de Bourgs & de Villages. Elle étoit partagée il y a  
 environ 400 ans en trois Etats, ce qui l'a fait nom-  
 mer dans quelques Cartes, *l'Isle des trois Rois*.  
 Cette Isle est très-peuplée, & abondante en tout ce  
 qui est nécessaire à la vie. Ses Habitans sont fort  
 polis, & ont pour Prêtres, des Bonzes, la plupart  
 élevés au Japon. Les Livres de Religion, de Morale  
 & de Sciences, sont en caractères Chinois; mais  
 dans l'usage ordinaire, on se sert des Japonois. Leur  
 langue est différente de celle des Chinois, quoique  
 composée de beaucoup de mots de l'une & de l'autre  
 Nation.

CHAPITRE VI.

De la Grande Tartarie.

Sous le nom de Grande Tartarie, nous compre-  
 nons, à l'exemple de plusieurs Géographes, cette  
 vaste Région de l'Asie, qui s'étend au Nord, depuis  
 les Etats des Turcs, la Perse, l'Indostan & la Chine  
 jusqu'à la Mer Glaciale. Elle n'est bien connue dans  
 son entier que depuis quelques années. Sa latitude  
 Septentrionale est depuis le vingt-quatrième degré  
 jusqu'au-delà du soixante-quinzième : sa longitude  
 depuis le soixante-deuxième jusqu'au deux cens  
 sixième, en y comprenant les découvertes du Nord-  
 Est de la Sibérie, faites sous le règne de Pierre le  
 Grand & de ses successeurs.

La Grande Tartarie occupe ainsi la moitié de  
 l'Asie. La terre y est inculte en beaucoup d'endroits ;  
 ce n'est que vers le Midi qu'elle produit du ris, du  
 bled, des fruits, des pâturages, & la meilleure  
 rhubarbe. Vers le Septentrion il y a beaucoup de  
 bois, où l'on trouve des ours blancs, & quantité de

Tome II.

K

renards noirs, d'hermines, & de martes-albelines, dont les fourrures sont très-estimées, & qui sont le principal commerce du Pays.

Les Tartares ont passé jusqu'à présent pour brutaux, cruels, fainéans & adonnés au brigandage ; mais ce caractère ne convient qu'à ceux qui sont voisins de la Perse. Ceux qui sont au Sud-Est de la Tartarie vivent tranquillement du produit de leurs troupeaux, sans faire de mal à personne, à moins qu'on ne les attaque. Les premiers sont Mahométiens, de la secte d'Omar : les autres sont Payens. Ils ont tous conservé les usages des anciens Scythes, dont ils descendent : ils s'habillent de peaux de bêtes, habitent sous des tentes ou dans des chariots qu'ils transportent de lieu en lieu, & se nourrissent la plupart de lait de cavale. Ceux qui sont vers le Nord sont sauvages, & ils ne paroissent pas être fâchés d'avoir été assujettis aux Russiens, dont ils tirent les commodités de la vie : plusieurs d'entre eux ont embrassé la Religion Schismatique Grecque. Vers le Midi il y a quelques autres Chrétiens convertis par nos Missionnaires.

Depuis cinq ou six cens ans nous nous sommes accoutumés à donner à ces Peuples, le nom général de *Tartares* : les Anciens les appelloient *Scythes*, parcequ'ils sont fort habiles à tirer de l'arc. Mais ceux d'entre eux qui sont les plus policés, & qui ont des Histoires, prétendent que leur nom général est celui de *Turcs*, & ils disent qu'aucune autre Nation que la leur n'a droit de porter ce nom : c'est pourquoi ils n'appellent le Grand-Seigneur que *Sultan de Roum* ou *Prince du Pays des Romains*. Ces mêmes Peuples se font fait connoître autrefois à nous sous le nom de *Huns*, *Avars*, & *Hongrois* : les Grecs de Constantinople leur donnoient le nom général de *Turca*. Celui de *Tartares* ou plutôt *Ta-*

MODERNE.

le martres-sibellæes,  
armées, & qui font le

à présent pour bru-  
nnés au brigandage ;  
qu'à ceux qui font  
font au Sud-Est de la  
t du produit de leurs  
à personne, à moins  
miers font Mahomé-  
autres font Payens,  
des anciens Scythes,  
lient de peaux de bœ-  
ou dans des charlots  
lieu, & se nourrissent  
Ceux qui font vers le  
ne paroissent pas être  
aux Russiens, dont ils  
vie : plusieurs d'en-  
on Schismatique Grec-  
tiques autres Chrétiens  
res.

ans nous nous sommes  
Peuples, le nom géné-  
les appelloient *Scythes*,  
à titer de l'arc. Mais  
es plus polités, & qui  
ne que leur nom géné-  
ls disent qu'aucune au-  
roit de porter ce nom :  
le Grand-Seigneur que  
*du Pays des Romains*,  
fait connoître autrefois  
, *Avars*, & *Hongrois* ;  
leur donnoient le nom  
Tartares ou plutôt *Ta-*

DE LA TARTARIE. 219

tars (a), n'étoit originairement que le nom d'une  
de leurs anciennes Tribus ou *Hordes*, dont ils con-  
servent exactement les distinctions, quoiqu'ils pren-  
nent souvent le nom de leurs Princes. Cette Tribu  
étant très-puissante, lorsque les Nestoriens vinrent  
prêcher le Christianisme dans la partie Méridionale  
de ce Pays au XI<sup>e</sup>. Siècle, les Peuples de l'Occident  
s'accoutumèrent peu-à-peu à donner le nom de  
*Tartares* à tous ceux à qui, comme on vient de  
le dire, les Grecs donnoient le nom de Turcs.  
Deux Siècles après, la Tribu des Mongols ou Mogols  
étant devenue la plus puissante sous Genghizkan,  
& par la réunion des autres Tartares, ayant porté  
la terreur de ses armes chez tous ses voisins, jus-  
qu'en Europe, on donna à ces Mongols le nom gé-  
néral de Tartares. Il est bon de remarquer encore  
que tous les *Kans* ou Princes qui régnaient en Tarta-  
rie, depuis la Chine jusqu'à la Mer Caspienne,  
descendent de Gerghizkan : les anciens Rois d'Af-  
tracan, de Casan, & de Sibir ou Tobolsk, en  
descendoient aussi ; le Kan des Petits Tartares d'Eu-  
rope est encore de la même famille. On en a des  
histoires suivies.

La Grande Tartarie se divise en trois parties, dont  
les deux premières sont au Midi ; sçavoir, la *Tartarie*  
*Chinoise*, qui a des Gouverneurs envoyés par l'Em-  
pereur de la Chine ; ou des Princes qui en dépen-  
dent ; la *Tartarie indépendante*, gouvernée par  
divers Kans, & partagée aujourd'hui par la Mer  
Caspienne en deux parties fort inégales : la *Tartarie*  
*Russienne*, qui est aussi grande que les deux autres,  
& qui occupe tout le Nord.

(a) Les Chinois qui n'ont point d'*r*, les appellent *Tagh*  
dans leurs Histories.

## ARTICLE I.

*De la Tartarie Chinoise.*

ELLE est à l'Orient de la Tartarie indépendante, & la grande Muraille de la Chine la sépare de cet Empire. On la divise en partie Orientale, & partie Occidentale. La première est appelée le Pays des *Mantcheous* ou *Nyuches*, y compris le *Liaoton*, & l'autre celui des *Mongous* ou *Mongols*, dont il y a de deux sortes : les *Mongous* ou *Mugals Noirs*, qui sont tributaires de la Chine, & les *Mongols-Kalkas*, ou *Mugals Jaunes*, qui sont seulement sous sa dépendance & sa protection. Les *Mongous Noirs* & *Jaunes* sont séparés les uns des autres par le grand Désert que les Chinois nomment *Chamo*, & les Tartares *Coby*, qui a plus de trois cents lieues de long, & qui se joint à quelques autres qui vont jusqu'à l'Indostan. Ce Désert n'est pas absolument continu : il y a par intervalles quelques pâturages ; & même des Villages.

§. I. *Du Pays des Mantcheous, ou Nyuches.*

Cette contrée est assez fertile dans sa partie Méridionale. On pêche des perles vers le Nord, dans le grand Fleuve que les Russiens appellent l'*Amur*, les Tartares *Saghalien*, & les Chinois *Helongkian* : il y en a aussi dans les Rivières qui se jettent à l'Est dans l'Océan, vis-à-vis la Terre de *Yefe* ou *Jesse*, que l'on fait être aujourd'hui séparée du Continent, mais très-peu éloignée.

Les *Mantcheous*, qui sont idolâtres, étoient autrefois appelés *Nyuches* par les Chinois. Les Russiens les nomment *Bogdois*. Ils étoient très-puissans sous le nom de *Kins*, & ils possédoient la Chine sep-

MODERNE:

N I.

*Chinoise.*

Tartarie indépendante, la Chine la sépare de cette partie orientale, & cette partie est appelée le Pays des Tartares, qui comprend le *Léaton*, ou *Mongols*, dont les *Mongous* ou *Mugals* de la Chine, & les *Jattes Jaunes*, qui sont sous la protection. Les Tartares sont séparés les uns des autres, & les Chinois nomment les Tartares, qui a plus de trois siècles se joint à quelques autres. Ce Désert n'est pas par intervalles quelques fois.

*Acous, ou Nysses.*

est dans la partie Méridionale vers le Nord, dans le Nord, les Tartares appellent l'*Amur*, les Chinois *Halongkian*: Il est dans le Nord-Est de la terre de *Yesso* ou *Jesso*, & est séparé du Continent,

idolâtres, étoient adorés par les Chinois. Les Russes étoient très-puissans & possédoient la Chine sep-

## TARTARIE CHINOISE. 225

tionnale, appelée *Kithay* ou *Cathay*, lorsque Genghiskan, Prince des Mogols, établit son Empire, qui s'accrut sous son petit-fils par la conquête de toute la Chine, en 1280. Nous avons dit ci-dessus que ces Mogols, ou Tartares Occidentaux, furent chassés en 1368, par les Chinois, qui recommencèrent à avoir des Empereurs de leur Nation. Au milieu du XVII<sup>e</sup>. siècle, les Manchéous ou Tartares Orientaux, étant de nouveau rentrés dans la Chine, la conquièrent toute entière. Ils ont en même temps conservé leur Pays, & y ont fait construire des Villes & des Fortereses. Ils sont Payens, quoiqu'ils n'aient ni Temples ni idoles: ils adorent le Ciel, ou, comme ils disent, l'Empereur du Ciel, & ils lui offrent des sacrifices: ils rendent aussi à leurs Ancêtres un culte mêlé de superstitions. Depuis qu'ils sont à la Chine, quelques-uns d'entr'eux adorent des idoles.

Le Pays des Manchéous est divisé en trois grands Gouvernemens Chinois, qui prennent leurs noms de leurs Villes Capitales.

1. Celui de *Chinyang*, qui comprend l'ancien *Léaton*, est tout environné par une bonne palissade. C'est tout ci-devant une Province de la Chine: elle est fertile en ris, en bled, en fruits & en légumes. On y recueille la fameuse plante de *Genfeng*, dont la racine est fort précieuse, & qui passe pour un remède universel. Ses habitans sont bons guerriers.

*CHINYANG*, appelée *MUGDN* par les Tartares, Capitale. C'est aujourd'hui une Ville considérable. On y voit le magnifique Mausolée de *Kunchi*, conquérant de la Chine, & le chef de la famille qui y règne.

2. Le Gouvernement de *Kirin-oula*. Il est fort étendu au Nord-Est, où il y a quantité de bois & de Déserts des deux côtés du Fleuve Saghalien ou *Amur*. On y recueille beaucoup de plantes médicinales, &

on y pêche des perles. Dans sa partie Orientale demeurent les Tartares *Yupi*, qui s'appellent ainsi, parcequ'ils s'habillent avec des peaux de poisson : ils n'ont que des Villages, & ressemblent aux Sauvages du Canada. La partie Méridionale, qui est assez peuplée, est l'ancienne demeure des *Mantchous*, & il y a bien des Villes nouvellement bâties.

*KIAN*, Capitale, sur le *Songari*, ou *Singal*, Rivière qui se jette dans le *Saghalien*.

Le Gouvernement de *Tircicar*, lie à l'Ouest du précédent, & n'est guères peuplé qu'au Midi. On tire du Nord de ce Gouvernement, des fourrures qui passent pour les plus belles du monde : c'est en quoi consiste le tribut de cette Province. Les Russiens, aux établissemens de qui elle confine, l'appellent la *Dourie*, peut-être à cause des *Tartares Tagouri*, qui en occupent une grande partie. On y en trouve encore d'une autre espèce, nommés *Souions*, qui sont descendans des *Kins*, lesquels furent chassés de la Chine par les *Mogols*. C'est dans cette Province que l'on exile les criminels Chinois qui ne méritent pas la mort. Les Rivières d'*Argun* & de *Karouchi*, qui se jettent dans le *Saghalien* ou l'*Amur*, presque vis-à-vis l'une de l'autre, servent de bornes à l'Empire de la Chine & à celui de Russie. Ces limites furent réglées par le Traité de paix qui se fit en 1689, à *Nersinsk*, Ville Russe, qui est au volage, & que les Chinois appellent *Nipichou*. Deux Millionnaires Jésuites furent du nombre des Plénipotentiaires envoyés par l'Empereur de la Chine ; & les Russiens convinrent d'abandonner *Fasfi*, qu'ils nommoient *Albasnak*. Les Chinois ont ensuite détruit cette Forteresse qui étoit sur l'*Amur*.

*TIRCICAR*, au Midi, sur le *Nonnos* ; qui se jette dans le *Songari*. C'est une Ville nouvellement bâtie, où il y a une forte garnison impériale, & où réside un Général d'armée Chinois.

partie Orientale de  
qui s'appellent ainsi,  
peaux de poisson : ils  
semblent aux Sauvages  
nales, qui est assez peu-  
des *Mancheous*, & li-  
ent bâties.  
*Songari*, ou *Singal*,  
ghalien.

*Iticor*. Il est à l'Ouest  
peuplé qu'au Midi.  
nement, des fourreaux  
du monde : c'est en  
Province. Les Rus-  
qui elle confine, l'a-  
à cause des Tartares  
grande partie. On y  
espèce, nommée *So-*  
*Kins*, lesquels furent  
ogols. C'est dans cette  
aminois Chinois qui se  
ivières d'*Argus* & de  
Saghalien ou l'*Amur*,  
tre, servent de bornes  
de Russie. Ces limi-  
de pain qui se fit au  
silence, qui est au voi-  
pellent *Nipodou*. Deux  
du nombre des Principa-  
teurs de la Chine, &  
donner *Yaché*, qu'ils  
Chinois ont ensuite dé-  
sur l'*Amur*.

le *Nonnos*, qui se  
ne Ville nouvelle de  
nison impériale, & où  
Chinois.

## TARTARIE CHINOISE. 229

§. II. Du Pays des Mongous, ou *Mogales Noirs*.

Ces Peuples, avec les *Kalkas* leurs voisins, sont les descendans des anciens *Mogols*, qui au XIII<sup>e</sup>. siècle rassemblèrent dans ces Pays toutes les richesses de l'Asie Méridionale, & d'une partie de l'Europe. Ils y cultivèrent alors les Sciences & les Arts, & y bâtirent de grandes Villes. Mais les malheurs qui arrivèrent ensuite à leur postérité, les ont fait retourner à leur ancienne manière de vivre, qui tient de celle des *Scythes*. Les *Mongous* habitent aujourd'hui un Pays de 300 lieues de long, & d'environ 100 de large. Ils demeurent sous des tentes faites de peaux : c'est pourquoi les Chinois les appellent *Tjuo-tai-fes*, c'est-à-dire, les *peaux Tartares*. Il y a dans cette Contrée, au Nord de Pékin, des mines d'étain, & des forêts où l'Empereur de la Chine va quelquefois prendre le plaisir de la chasse : il y a fait bâtir plusieurs maisons de plaisance. Les *Mongous* sont idolâtres, & croient à la Métémpsychose. Le Grand-Prêtre, qui est un *Kutaku*, ou Vicaire du Grand-Lama du Tibet, demeure dans le Pays d'*Ortous*, au Nord-Est de Chenfi. Ils ont eu jusqu'au commencement du XVII<sup>e</sup>. siècle un Grand Kan, qui descendoit du fameux *Genghiskan*, & de qui dépendoient les autres *Mongols* au-delà du Désert de Chamo, & même les *Khuths* leurs voisins. Mais comme alors le Grand Kan se conduisoit fort mal, ses Sujets se soulevèrent le joug ; & une partie des *Mongous* se donna aux *Mancheous*, qui devinrent par-là plus en état de faire la conquête de la Chine.

Ils sont divisés en quarante-neuf Etendards & Districts, partagés selon les quatre portes de la grande Muraille, par lesquels on va chez eux. Leurs Princes, que l'on dit être au nombre de vingt-deux, sont obligés de paroître à Pékin, lors-



qu'on les y cite, & on y appelle de leurs sentences : l'Empereur de la Chine est aujourd'hui leur Grand Kan. On voit dans leur Pays les ruines de plusieurs Villes, que leurs ancêtres avoient bâties dans le temps de leur prospérité, afin de ne pas paroître inférieurs aux Nations qu'ils avoient vaincues.

Le Pays de *Tangut*, situé au Nord de celui d'*Ortous*, & qui est marqué dans plusieurs Cartes, comme faisant partie des *Mongous*, n'a rapport qu'à l'ancienne histoire de ce Pays. Autrefois les Chinois appelloient *Tanyu* les Princes des Tartares Occidentaux; & les Historiens Persans qui ont fait l'histoire de *Genghiskan*, désignent sous le nom de *Tangut* l'Empire d'*Hya*, qui étoit dans ce Pays, selon les Chinois, avant les conquêtes de ce Prince. On peut voir ce que nous en avons dit ci-dessous, en parlant du *Chensi* qui est à son Midi.

Il faut joindre au Pays des *Mongous* celui des Tartares de *Kokonor*, qui sont à l'Ouest du *Chensi*; ils prennent leur nom d'un grand Lac, autour duquel ils demeurent. C'est une espèce d'*Elaks*, ou de *Calmeucks*, qui dépendent de la Chine depuis 1720. Ils étoient auparavant soumis au Grand Lama du Tibet, ils ont huit petits Princes, à qui les Empereurs de la Chine ont donné des titres honorifiques. Leur principal revenu consiste dans une poudre d'or, que l'on trouve dans une petite rivière. C'est dans ce Pays que sont les sources du *Hoang*. Aux environs demeurent les Tartares *Sifans*, qui ont été très-puissans autrefois: on peut les regarder comme les premiers Rois ou Empereurs du *Tangut*, auxquels ceux d'*Hya* ont succédé, vers l'an 1000 de *Jésus-Christ*.

### §. III. Du Pays des *Kalkas*, ou *Mugales Jaunes*.

Ce Peuple, qui est un démembrement des *Mongols*, mais qui est bien plus nombreux, a pris son

TARTARIE CHINOISE. 219

nom de *Kalkas*, d'une petite Rivière, près de laquelle ses Princes demeuroient autrefois, & qui se jette au Nord-Est du grand Désert & des Mongous, dans le Lac *Coulou*, ou *Kulun* & *Dalai*, d'où sort d'un autre côté la Rivière d'*Argun*. Ce Lac est sur les confins de la Tartarie Russe, qui borne les *Kalkas* du côté du Nord. Ils ont à l'Orient les *Mancheous* & une partie des *Mongous*; à l'Occident, les *Eluths* ou *Kalmoucks*; & au Midi, le grand Désert, à l'entrée duquel, du côté des *Mongous*, se voit une inscription Chinoise, qui marque que les *Mongols* ont été poursuivis jusque-là, lorsqu'ils furent chassés de la Chine en 1368.

Les *Kalkas* occupent une étendue de pays d'environ trois cens lieues de long, sur cent cinquante de large, mais fort montagneux. Ils habitent sous des tentes ou dans des chariots, & nourrissent de grands troupeaux de chevaux, de chameaux, de vaches & de brebis. Ces dernières ont une queue si longue & si grosse, qu'elle pèse environ douze livres; elle est garnie d'une graisse fort ragoutante, & cependant les os ne sont pas plus gros que le fémur de nos brebis. Ces Peuples sont idolâtres, & ont chez eux un *Lama*, qui n'étoit ci-devant que *Kutuktu*, ou Vicaire du Grand *Lama* du Tibet, mais qui s'est rendu indépendant à la fin du siècle dernier: il demeure près des sources de *Selinge*, Rivière qui se jette au Nord dans le Lac *Baikal*, sur les terres des Russiens. Les *Kalkas* se sont soumis à la Chine en 1691, parcequ'ils étoient fort pressés par le Constable des *Eluths* ou *Kalmoucks*, avec qui ils étoient en guerre. Ils ne payent point de tribus à la Chine, & leur premier Prince y est fort considéré, dans la crainte qu'ils ne s'unissent aux autres Tartares Occidentaux, pour essayer de chasser les Orientaux de la Chine. Les *Kalkas* sont partagés en treize *Etendards*.

226 GÉOGRAPHIE MODERNE.

C'est dans ce Pays que sont les sources de l'Amur, qui coule à l'Est, & celles du Jeniska & de l'Oby, qui coulent vers le Nord, & traversent toute la Sibirie. L'Amur, dont nous avons rapporté les autres noms, s'appelle vers ses sources l'Onon, & ensuite le Schilda\*. Au Sud-Ouest, & près du grand Désert, est un Lac nommé Courahan-Oulen\*, près duquel l'on croit qu'étoit Karacum ou Karacoram\*, Capitale des Etats de Genghiskan. Affect près est une longue chaîne de montagnes, nommée Ulagola\*, qui sépare les Kalkas des Eluths, & où étoit la sépulture des anciens grands Kans des Mogols, que l'on enterroit avec ce qu'ils avoient de plus précieux.

UNGA\*, sur le Kerlon, rivière qui coule de l'Orient à l'Occident, dans le Lac Coulou ou Kulou. Ce n'est pas tant une Ville, qu'un très-grand Camp où le Yang, ou premier Prince des Kalkas, habite pendant l'été: l'hiver il se retire au Nord, près des montagnes, pour être plus à l'abri des vents.

A R T I C L E II.

*De la Tartarie Indépendante.*

CETTE partie de la Tartarie, qui s'étend plus au Midi que la précédente, & fort loin vers l'Occident, est bornée au Nord par la Russie Asiatique, ou Tartarie Russe; au Midi, par les Indes & la Perse; à l'Occident, par la Mer Noire. La Tartarie Indépendante est ainsi divisée en deux parties fort inégales. L'Orientale est très-grande en comparaison de l'autre, & contient, d'Orient en Occident, les Etats du Contaisch, ou Grand Kan des Eluths ou Calmoucks; le Tibet, le Turkestan, & le Pays des Usbeck. La partie Occidentale est entre la Mer Caspienne, la Mer Noire, & celle d'Asie

MODERNE.

sources de l'Amur, eniska & de l'Oby, traversent toute la Sibirie rapporté les autres l'Onon, & ensuite près du grand Dégan-Oulen, près du Karacoram, Khan. Assez près est une rivière nommée Ula, les Eluths, & où étoit le Camp des Mogols, qui est de plus précieux. Une rivière qui coule de l'Orient au Couchant ou Kulun, un très-grand Camp des Kalkas, habitent au Nord, près des montagnes, & est l'abri des vents.

II.

Indépendants.

qui s'étend plus au Nord-Ouest & fort loin vers l'Occident de la Russie Asiatique, par les Indes & la Mer Noire. La Tartarie se divise en deux parties, une très-grande en Orient, d'Orient en Occident, ou Grand Kan de la Tartarie, le Turkestan, & la Tartarie Occidentale est entre le Nord, & celle d'Asie

### TARTARIE INDÉPENDANTE. 119

Elle comprend la Dagestan, la Circassie, dont une partie appartient au Kan de la petite Tartarie, & divers autres Peuples libres, qui habitent les environs du mont Caucasus ou d'Elbours.

#### §. I. Des Eluths ou Calmoucks.

Les Eluths sont originaires des Mogols, qui vers la fin du dernier siècle, se sont assujétis plusieurs Pays à l'Occident & au Midi; mais les Russes les ont resserrés du côté du Nord, & depuis dix ans les Chinois ont ravagé leur Pays. On peut regarder leur Etat comme le reste de l'Empire de Genghiskan, dont leur Prince descend; s'il prend-il le nom de *Contaisch*, qui signifie la même chose que *Grand-Kan*. On les appelle ordinairement *Calmoucks*, nom qui leur a été donné par les Russiens qui sont leurs voisins au Nord, & par les *Usbeks* qui les bornent à l'Occident. Ils ont au Midi l'Indostan & une partie de la Chine, à l'Orient les Mongols & les Kalkas, dont ils sont séparés par le grand Désert, & par une longue chaîne de montagnes nommées *Altaï*, & qui est une partie de l'*Imaüs* des Anciens. Aussi Ptolémée, relativement à ces montagnes, partage en deux parties la Scythie, que nous appellons aujourd'hui la Tartarie; mais il n'avoit que peu de connoissance de ces vastes pays.

Les Etats des Eluths, qui s'étendent du Nord-Ouest au Sud-Est, ont environ six cents lieues de long sur quatre cents de large. Quoiqu'il y ait des Villes dans cette Contrée, ces Tartares demeurent sous des tentes, & ils ne s'appliquent point à l'agriculture, malgré la beauté du climat, & la fertilité du Pays très-abondant en pâturages. Ils sont idolâtres; & le Chef de leur Religion est un *Kutuku*, ou Vicaire du Grand Lama du Tibet.

Au commencement de ce siècle, une branche de Calmoucks, que l'on nomme les *Torgouts*, & que

l'on distingue aussi par le nom d'*Ajuka* leur Chef, se retira pour quelque mécontentement au Nord-Ouest sur les terres des Russiens. Ceux-ci leur ont permis d'habiter dans les Pays d'Astracan, & les employent dans leurs armées. C'est pourquoi l'on a vu sur le Rhin en 1734 des Calmoucks dans l'armée de l'Empereur, à qui la Russie avoit envoyé des troupes auxiliaires.

Ces Peuples sont très-courageux, & plus guerriers que les autres Mongols, avec qui ils ont assez souvent des démêlés, que l'Empereur de la Chine a soin d'entretenir, pour affoiblir leurs forces par ces divisions. Ce Prince a eu deux guerres avec les Eluths en 1696 & en 1710, pour secourir contre eux les Kalkas, & il a réduit la Nation des Eluths à une si grande extrémité, qu'ils ont eu assez de peine à se remettre. Depuis ce temps il leur a encore fait une guerre encore plus cruelle, qui a détruit une grande partie de cette Nation, en 1761 (a).

Les Etats du Contaisch ou Grand Kan des Eluths, ou Calmoucks, se divisent en trois parties; sçavoir, l'ancien Pays des Eluths, ou la *Calmaque*, au Nord; la petite *Bukarie*, qui faisoit ci-devant partie du Turkestan, à l'Ouest; les Pays de *Turfan*, & d'*Hami* ou *Ca-nul*, à l'Est, vers la Tartarie Chinoise; sans compter le *Tibet*, au Midi. Il y a encore une partie du Turkestan d'aujourd'hui qui est sous quelque dépendance des Eluths: nous en parlerons dans le Paragraphe suivant.

1. L'ancien Pays des *Eluths*, ou la *Calmaque*, s'appelloit encore *Géti* au XV<sup>e</sup> siècle, du temps de Tamerlan, & c'est le Pays des anciens *Massagètes*. Il

(a) Tout ce que nous sçavons de cette guerre des Chinois, contre les Eluths, se peut voir dans le Voyage de l'Abbé Chappe en Sibérie; où se trouve aussi un détail curieux sur la Nation de ces Tartares.

MODERNE.

*Ajuka* leur Chef, entement au Nord. Ceux-ci leur ont d'Astracan, & les c'est pourquoi l'on a moucks dans l'armée : avoit envoyé des

geux, & plus guerrec qui ils ont assez pereur de la Chine de leurs forces par ces terres avec les Eluths n des Eluths à une si u assez de peine à se ur a encore fait une a détruit une grande s (a).

and Kan des Eluths, trois parties; sçavoir, Calmaquie, au Nord; ci-devant partie du le Turfan, & d'Hami tartarie Chinoise; sans l y a encore une par- il qui est sous quelque en parlerons dans le

is, ou la Calmaquie, siècle, du temps de anciens Massagètes. Il

de cette guerre des Chinois, le Voyage de l'Abbé Chappé étoit curieux sur la &c.

### TARTARIE INDÉPENDANTE. 219

a de belles plaines, au milieu des montagnes dont il est assez rempli. On y remarque deux Lacs; entr'autres, le Lac *Saïssan*, au Nord-Est, près duquel demeure le *Kutuktu*, ou Pontife des Eluths, Vicaire du Grand Lama. La Rivière d'*Irisij* prend sa source aux environs, traverse le Lac, puis coule au Nord-Ouest pendant plus de soixante lieues, servant en cet endroit de limites aux Russiens & aux Eluths; elle coule ensuite au Nord dans la Sibérie, passe à Tobolsk, & se jette enfin dans l'Oby. L'autre Lac est celui de *Palkati*. Il est à l'Occident, & reçoit entre autres Rivières l'*lli*, qui prend sa source vers la Ville de *Cialis*.

*HARCAS*, ou *URGA*, sur l'Ili, au milieu de son cours. Ce n'est qu'un grand camp où réside ordinairement le *Contaisch*. Il peut être regardé pour cette raison comme la Capitale de ses Etats.

*CIALIS*, Ville assez marchande, au Sud-Est, dans un Pays très-fertile, qui faisoit ci-devant un Etat particulier.

2. La *petite Bukarie* est ainsi appelée pour la distinguer de la grande qui est voisine, au Sud-Ouest, & qui fait partie du Pays des Usbecks. Elle dépendoit autrefois du Turkestan, & elle a été partagée ensuite en divers petits Etats ou Royaumes, qui prenoient leur nom de leurs Villes, comme celui de *Cachgar*, &c. Enfin ce Pays a été conquis par les Eluths en 1683. Ses anciens Habitans n'ont rien de commun avec les Tartares leurs maîtres: ils habitent dans des Villes & des Villages, & cultivent les terres qui sont assez fertiles, quoiqu'il y ait quelques déserts. Les Bukares font un grand commerce de tous côtés, en Perse, aux Indes, à la Chine, en Russie. Ils sont la plupart Mahométans; mais toute Religion est tolérée chez eux. Ce Pays produit les plus belles plantes aromatiques. On

trouve dans les montagnes au Nord-Est, du soufre, du plomb, du sel amoniac, & de l'argent.

**YARKEN**, Capitale, sur la Rivière de même nom, qui se jette à l'Orient dans le Lac Lop, près du grand Désert de Chamo. C'est une Ville bien peuplée. Le Contralch y demeure, lorsque ses affaires l'appellent dans la peste Bakarie.

**CACHGAR**, ou **HASICAR**, Ville autrefois considérable, au Nord-Ouest de la précédente, selon les Cartes données par le Père du Halde. On l'appelle autrefois *Ourdoukene*, c'est-à-dire, la *Ville Royale*.

**CHOTEN**, ou **COTAN**, au Midi : c'étoit ci-devant la Capitale d'un petit Etat ou Royaume de Tartares.

1. Le Pays de *Turfan*, & celui d'*Hamul* ou *Camul*, sont voisins, vers l'Orient, & le Lac Lop au Midi. Le premier contient plusieurs Villages & un grand nombre de Villages : le second n'a que la Ville qui lui donne son nom. L'Empereur de la Chine s'est emparé de ce Pays en 1720 ; mais en 1726 ils revinrent aux Eluths. Il y a apparence que la dernière révolution aura remis ces Pays sous la domination Chinoise.

**TURFAN** : c'est une Ville assez considérable, fort fréquentée par les Marchands qui vont à la Chine ou qui en reviennent.

**HAMUL** ou **CAMUL**. C'est la seule Ville du Pays de même nom, sur la route de la Chine, & près du grand Désert. Elle est habitée depuis plusieurs siècles par des Mahométans, que les Chinois appellent *Wheyhus*.

#### S. II. Du Tibet.

Ce Pays qui est assez considérable, est vers le Midi, presque tout entier au-delà du grand Désert :

TARTARIS INDÉPENDANTE. 239

Il avoit autrefois un Prince souverain. Mais il y a environ cent cinquante ans que le Grand-Lama, ou Souverain Pontife des Tartares Idolâtres, souleva contre lui les Mongous & les Kalkas, parcequ'il le soupçonnoit de vouloir embrasser le Christianisme, & qu'il n'en étoit pas traité avec assez de respect. Le Prince fut donc privé de ses Etats; & les Mongous unis aux Eluths les donnèrent au Grand-Lama, qui établit pour les gouverner un *Tipa*, ou Souverain Ministre. En 1716, le Contaisch des Eluths s'empara de ce Pays. Les Chinois s'en sont rendus maîtres quatre ans après; mais les Eluths y ont fait de nouveau reconnoître leur autorité vers 1725. Leur dernière guerre avec les Chinois n'aura pas manqué de la leur faire perdre: ce n'est cependant qu'une conjecture.

Ce Pays est appelé par les Chinois *Tjanli*, à cause de la grande Rivière de *Tjanpon*, qui le traverse d'Occident en Orient, selon les nouvelles Cartes Chinoises. Elle paroît prendre sa source auprès de celles du Gange, & l'on croit qu'elle coule ensuite vers le Midi, à travers le Royaume d'Ava; où elle s'appelle *Monankiou*, & se décharge dans le Golfe de Bengale. Le Kiang prend aussi sa source au Nord-Est de ce Pays, qui a beaucoup de Rivières, dans le sable desquelles on trouve quantité d'or. Les Indiens donnent à ce Pays le nom général de *Boussou*. C'est là que naît particulièrement l'animal qui produit le Musc: sa figure & sa couleur représentent une biche, & il demeure dans les bois où l'on va le chasser. Il a sous le ventre une vessie; on la coupe & on sépare le sang caillé, pour le faire sécher au soleil: il acquiert alors une odeur très-forte, & une couleur rougeâtre. On l'enveloppe ensuite dans la vessie même pour le transporter, & c'est ce qu'on appelle le Musc. On trouve aussi au Tibet quantité de civettes, & la rhubarbe qui



232 GÉOGRAPHIE MODERNE.

croît, est très-estimée. Les Tibétiens vivent de la culture de leurs terres, qui sont assez fertiles. Ils habitent dans des Villages & de petites Villes. Ils n'en ont point de considérable, ou qui soit en état de défense.

Le Tibet est un grand Pays que M. DeLisle a commencé à faire paroître sur nos Cartes, & qu'on ne connoissoit point avant lui. Il se divise, selon les plus nouvelles relations, en quatre parties; sçavoir, le petit Tibet, ou le *Baltistan*, à l'Ouest; le grand Tibet, ou le *Boutan*, au milieu; le *Lassa* ou *Barantola*, au Midi; le *Sifan* ou *Tufan*, à l'Est. Tous ces Pays ont leurs Princes; & celui du petit Tibet, qui est dans les montagnes, est tributaire du Grand-Mogol.

ESKEDOU ou TIBET, est la Capitale de ce petit Pays.

LATAK ou LADAK, Capitale du grand Tibet, qui est gouverné par un Prince nommé le *Chianpo*. Cette Ville est sur la branche septentrionale du Gange, vers ses sources.

CHAPARENGUE, Ville fort marchande au Midi, sur le *Tfanpou*; elle est du grand Tibet, & la plus considérable de toutes ces contrées.

TONNEE, ou LASSA, Capitale du Barantola, ou Lassa.

Près de cette Ville est le Mont *Poutala*, où demeure le *Dalai Lama*, ou Grand-Lama, qui est le Souverain Pontife Idolâtre des Mongols & Calmoucks. Le peuple le croit immortel, ceux qui sont auprès de sa personne ayant soin, lorsqu'il meurt, de lui en substituer un autre qui lui ressemble, ou d'assurer que son ame anime un autre corps, suivant la doctrine de la *Métempsychose* à laquelle tous ces Idolâtres sont attachés. Le Grand-Lama est tout occupé du culte qu'il rend à l'Idole *Fô*, & de celui qu'on lui rend à lui-même, comme à un *Fô* vivant.

TARTARIE INDÉPENDANTE. 239

car il est regardé comme une Divinité par tous les peuples de la Tartarie & du Nord des Indes. Il est visité par une multitude de pèlerins, qui viennent à lui avec de grands présents, pour l'adorer & le consulter comme un Oracle. Son appartement est magnifiquement meublé, & l'or y brille de toutes parts. On assure que le feu du Ciel tomba en 1727 sur le grand Temple de ces Idolâtres, & qu'il le réduisit en cendres.

La Religion des Lamas, qui est fort répandue à l'extrémité de l'Orient, est un mélange de Sorcellerie & de superstitions ; mais comme ils ont plusieurs cérémonies & coutumes qui ressemblent à celles des Chrétiens, quelques Sçavans ont conjecturé qu'elles viennent en partie des semences du Christianisme jetées autrefois par les Nestoriens en Tartarie. Les Lamas emploient l'eau bénite, chantent dans le service divin, & prient pour les morts : leur habillement est celui que nos Peintres donnent aux Apôtres, & ils portent des mitres comme nos Evêques.

§. III. Du Turkestan.

Ce nom signifie le Pays des Turcs, & il est aujourd'hui fort restreint, en comparaison de ce qu'il comprenoit autrefois. Les Histoires de l'Empire Grec de Constantinople, & celles de la Chine, nous apprennent que les Turcs formoient au VI<sup>e</sup> siècle un Empire qui s'étendoit depuis la Mer Noire jusqu'à la Chine. Mais leurs divisions & les guerres qui survinrent entr'eux, donnèrent lieu à la plupart des Peuples qu'ils avoient soumis, de secouer leur joug. Ce pendant ils conservèrent un Etat assez considérable dans le Pays dont il est maintenant question, & dans la petite Bukarie (a) ; mais Genghizkan leur imposa le joug au XIII<sup>e</sup> siècle.

(a) C'est-à-dire, au Pays de Cachgar, où M. Delisle a placé le Turkestan.

Le Turkestan est aujourd'hui borné à l'Occident par la Mer Caspienne & le Jemba, au Nord par une partie de la Tartarie Russe, à l'Orient par les Eluths ou Calmoucks, au Midi par les Usbecks. Il est traversé par le *Sir*, rivière qui s'appelloit anciennement le *Jaxarte*, & qui se jette dans le grand Lac nommé *Arall*. Ce Lac s'augmenta tous les jours, depuis que les Usbecks y ont détourné le fleuve Gihou, qui se jettoit ci-devant dans la Mer Caspienne.

On divise le Turkestan\*, ainsi désigné; en quatre parties qui sont habitées par quatre Peuples principaux; sçavoir, du Midi au Nord-Ouest:

1. Les Tartares *Porusses\**, qui sont sous quelque dépendance des Eluths leurs voisins, près de Cachgar. C'est une partie des Usbecks que les Eluths appellent de ce nom.

2. Les *Kassas\**, ou les Tartares de la Horde ou Tribu de *Kasatchia*, dont une partie s'est soumise aux Eluths, à qui ils ressemblent beaucoup; mais ils ne sont pas si tranquilles qu'eux. Ils sont Mahométans, & en partie errans & pillards, allant quelquefois jusqu'en Sibérie: c'est pourquoi ils ne cultivent de leurs terres, qui sont stériles, que ce qu'il leur faut précisément pour vivre. Leur Chevaux sont les meilleurs coureurs de toutes ces contrées, & n'ont besoin que de très-pen de chose pour leur nourriture.

*TACHKUND*, Capitale, sur le *Sir*: le Kan des Kassas y réside l'hiver.

*OTRAR\**, plus au Nord, sur la même rivière. C'étoit autrefois une Ville considérable, & l'ancienne Capitale du Turkestan. Tamerlan y mourut en 1405, comme il se préparoit à joindre la Chine à ses vastes Etats.

3. Les *Mankats*, ou *Karakalpacs\**: ce dernier nom leur a été donné par les Russiens, à cause de

ODERNE.

borné à l'Occident  
au Nord par une  
à l'Orient par les  
par les Usbecks. Il  
qui s'appelloit an-  
le jette dans le grand  
augmente tous les  
y ont détourné le  
devant dans la Mer

si désigné, en qua-  
quatre Peuples prin-  
ord-Ouest :

qui sont sous quelque  
sifins, près de Cach-  
ks que les Eluths ap-

traires de la Horde ou  
e partie s'est soumise  
lent beaucoup ; mais  
u'eux. Ils sont Maho-  
pillards, allant quel-  
pourquoi ils ne culti-  
fertiles, que ce qu'il  
rivre. Leur Chevaux  
e toutes ces contrées,  
eu de chose pour leur

le Sir : le Kan des

sur la même rivière.  
considérable, & l'an-  
n. Tamerlan y mourut  
roit à joindre la Chine

kalpacs \* : ce dernier  
s Russiens, à cause de

### TARTARIE INDÉPENDANTE. 235

leurs bonnets. Ces Tartares sont assez souvent des  
courses en Sibérie, avec les Kafats leurs fidèles amis  
& leurs parens. Ils sont Mahométans ; mais ils n'ont,  
comme les précédens, ni Alcoran, ni *Moulhas* ou  
Docteurs, ni Mosquées ; ainsi la Religion de ces  
Peuples se réduit à fort peu de chose.

TURKISTAN, ou TIOURCOUSTAN, Capitale, sur  
le Sir : c'est la résidence du Kan pendant l'hiver.

4. Les *Turkmens Blancs*, qui habitent entre la  
Mer Caspienne & le Lac Aral : ils sont aussi Maho-  
métans, & ils campent de lieu en lieu.

#### §. IV. Du Pays des Usbecks.

C'est la partie de la Tartarie la plus voisine de la  
Perse : elle répond à ce qu'on appelloit ancienne-  
ment la *Sogdiane* & la *Bactriane*. Les Califes, ou  
Successeurs de Mahomet, l'ont possédée, & ils l'ap-  
pelloient *Marawalnahr*, c'est-à-dire, le *Pays au-  
delà du fleuve* (Gihon) : ce qui est la même chose  
que la *Transoxane* des Anciens, qui comprenoit les  
deux Provinces dont on vient de parler ; car le Gihon  
se nommoit autrefois *Oxus*. Il s'est élevé dans ce  
Pays diverses Souverainetés, dont la plus célèbre est  
celle des *Khovatefmens*, qui étoient très-puissans  
en Perse, & qui furent détruits par Genghiskan en  
1224. Ce fut un essein de ces Peuples qui fit tant de  
mal aux Chrétiens Croisés de la Terre-Sainte, & qui  
est connu dans nos Histoires sous le nom de *Coras-  
mins*. Ce Pays fut, avec une partie du Turkestan, le  
partage de Zagathai, l'un des fils de Genghiskan ;  
c'est ce qui fait qu'il a porté son nom pendant envi-  
ron trois cents ans. Tamerlan, qui étoit aussi Mon-  
gol ou Mogol, quoiqu'il ne fût pas de la famille de  
ce Prince, commença à y régner en 1369. Les Prin-  
ces *Usbecks*, descendans d'un autre fils de Genghiz-  
kan, qui s'étoit établi au Nord-Est de la Mer Cas-  
pienne, s'emparèrent de ce Pays en 1498, & lui

donnèrent leur nom, en obligeant les fils de Tamerlan de se réfugier aux Indes, où ils ont fondé alors, comme nous l'avons dit, l'Empire du Mogol.

Le Pays des Usbecks est traversé par le Gihon, qui se déchargeoit autrefois dans la Mer Caspienne; mais les Usbecks incommodés par les Pirates de cette Mer, ont fermé son embouchure, & ont partagé ses eaux par des canaux qui arrosent leurs terres. Elles sont très-fertiles en certains endroits, où elles rapportent du bled & d'excellens fruits; mais ces Peuples, au lieu de cultiver tranquillement leurs terres, les meilleures de toute la Tartarie, ne sont occupés qu'à faire des courses sur leurs voisins, qu'ils pillent autant qu'ils peuvent. Ils passent néanmoins pour les plus civilisés & les plus sçavans des Tartares Malombrans; ils sont de la secte d'Omar. Au milieu d'eux demeurent les Sarts & les Bukares, qui sont les plus anciens habitans du Pays, & qui ne ressemblent en rien aux Usbecks. Ceux-ci les appellent *Tajiks*, c'est-à-dire, marchands & hommes de commerce; ils donnent aussi le même sobriquet aux Persans. Les Usbecks sont bons guerriers, & leurs femmes, qui sont aussi courageuses, les accompagnent souvent dans leurs expéditions. Cela rend vraisemblable ce que l'ancienne Histoire fabuleuse des Amazones rapporte; aussi étoient-elles de la Nation de Sauromates; espèce de Scythes ou de Tartares.

On divise le Pays des Usbecks en deux parties. La première s'appelle la grande Bukarie, à l'Orient & au Midi; & la seconde le *Karism*, ou *Cerchem*, que l'on appelle aussi le Royaume de *Coriang*, à l'Occident vers la Mer Caspienne.

La Grande Bukarie se partage en trois Provinces ou Etats assez considérables, & qui prennent leurs noms de leurs Capitales; sçavoir, *Samarcand*, *Balch*, & *Bokara*.

TARTARIE INDÉPENDANTE. 137

**SAMARCANDE**, entre le Gihon & le Sir. C'est une Ville ancienne, qui a été autrefois très-grande, & la Capitale de l'Empire de Tamerlan. Elle est encore aujourd'hui considérable & fort peuplée: on y voit beaucoup des maisons bâties de pierres. Il y a une Académie des Sciences, qui est une des plus fameuses de tous les Etats Mahométiens: on y vient étudier de tous côtés. C'est dans cette Ville que se fait le plus beau papier de soye de tout l'Orient. Son terroir produit des poires, des pommes, des raisins, & sur-tout des melons, si exquis & en si grande quantité, qu'on en fournit les États du Grand-Mogol, & une partie de la Perse.

**BALCK**, au Midi de Samarcande, près du Gihon. C'est une ancienne Ville appelée autrefois *Balkh*: elle fut prise en 1221, par Genghiskan, qui y fit un grand butin & abattit les murailles & son Château. C'est une Ville grande, belle, très-marchande, & bien peuplée. La plupart des maisons sont de pierres ou de briques, & le Château du Kan est presque tout de marbre, dont il y a des carrières au voisinage. Le Pays est très-ferile & bien cultivé: on y recueille sur-tout beaucoup de soye, dont on fait de petites étoffes fort jolies.

**BOKARA**, près du Gihon, au Nord-Ouest de Balck. Il s'y faisoit autrefois un grand commerce; mais il est bien diminué aujourd'hui, parceque les marchands étrangers sont exposés à des avanies extraordinaires. Le terroir de Bokara fournit des fruits secs excellens, au Mogol & à la Perse. Cette Ville se rendit en 1220, au fameux Genghiskan, qui l'abandonna au pillage & la fit brûler. Cette rigueur fut d'autant plus sensible aux Habitans, que leur Ville avoit fleurî par les Sciences & les Arts, & qu'elle avoit formé des hommes très-célèbres. Bokara fut rebâtie peu de temps après la mort de Genghiskan, par les ordres d'Ogtaikan, son Suc-

cesser à l'Empire des Mogols. Arkenan, profond des sages de plus ans dans la connoissance de la Philosophie, de l'Astronomie & de la Médecine, est né à *Afiana*, Bourg de ce pays. Le *Karafin*, ou Royaume de *Corang*, il est possédé par une branche d'Ubecks, moins civilisés que les autres. Les Russiens leur ont donné le nom de Tartares de *Chiva*, parceque ces Ubecks appelaient de ce nom le camp où leur Prince demeure la plus grande partie de l'année, sur les bords de *Gihon*.

*CONCANG*, ou *UAGANS*, Capitale, vers le Nord, près de l'ancien lit du *Gihon*. C'est une Ville assez ancienne, & qui est devenue fort peu de chose, par la négligence des Tartares. Le Kan de *Karafin* y fait sa résidence pendant l'hiver.

Sur les bords de la Mer Caspienne demeurent les *Turkmeni Noirs*, qui dépendent du Kan de *Karafin*.  
*S. V. De Dagistan, de la Circassie, & des Pays qu'habitent les petits Peuples libres du Caucase.*

Tous ces Pays auxquels on donne souvent le nom général de *Circassie*, sont à l'Occident de la Mer Caspienne. Ils ont au Midi la Mer Noire & le Mont *Caucase*, par lequel ils sont séparés de la Perse; de la *Georgie* & de la *Mingrétie*; à l'Occident, le Détroit de *Cassa* & la Mer d'*Anof*, qui les séparent de la petite Tartarie; au Nord, le Don & le Royaume ou la Province d'*Astracan*, qui appartiennent aujourd'hui aux Russiens. On les divise en trois parties; savoir, le *Dagistan*, au Sud-Est; la *Circassie*, au Nord & à l'Ouest; enfin les Pays qu'habitent divers petits Peuples libres du *Caucase*, au Midi.  
 1. Le *Dagistan* est possédé par une espèce de Tartares très-sauvages, sans lois & grands-vieilles; ils sont Mahométans; mais sans instruction, ils habitent sur les bords de la Mer Caspienne, près de la

TARTARIS INDÉPENDANTS. 259

Province de Perse nommée le *Chirvan*. Ils ont plusieurs Princes, dont le premier s'appelle *Chéhel*; son élection se fait par le sort. Lorsqu'il est mort, tous les Princes de la Nation s'assemblent, & après s'être arrangés en cercle, on jette au milieu d'eux une pomme d'or: celui qu'elle touche est reconnu Kan. Leur Pays, quoique situé dans les montagnes, d'où il a pris son nom, est très fertile, sur-tout en fruits; & c'est une loi chez eux qu'on ne peut se marier avant que d'avoir planté cent arbres fruitiers. Les Russiens les assujétirent en 1722; mais ils ont entièrement recouvré leur liberté en 1739.

TARCOU, Capitale, sur la Mer Caspienne: les Russiens l'avoient fortifiée.

1. La *Circassie* est habitée par plusieurs sortes de Tartares; savoir, les *Puits Nagais*, qui sont aussi répandus dans la petite Tartarie, les *Kubans*, qui prennent leur nom d'une rivière qui se jette dans la Mer d'Azof & dans la Mer Noire; les *Cobardiniens*, les *Petigoriens*, &c. La partie Occidentale de ce Pays est soumise au Kan de Crimée, dont les Kubans dépendoient autrefois. Les Russiens s'étoient emparés de la partie Orientale; mais ils l'ont abandonnée en faisant la paix avec les Persans en 1739. Cette partie est stérile & pleine de marais formés par les débordemens du Wolga & de la Mer Caspienne. Dans tout le reste il y a d'assez bons pâturages, où les Circassiens demeurent pendant l'été, à la manière des autres Tartares; ils s'appliquent d'ailleurs à l'agriculture. Ils font un grand commerce de chevaux, qui ne sont point beaux, à la vérité, mais très-estimés à cause de leur vigueur extraordinaire. Il y a dans ce Pays de mines d'argent, mais on n'y travaille point. Ce qu'il y a de plus singulier, c'est que les hommes sont fort laids, & les femmes parfaitement belles. Les Circassiens sont Mahométans; mais ils n'ont ni Alcoran, ni Mosquées. Quel-



quel-uns pratiquent des cérémonies qui approchent fort de l'idolâtrie. La Religion Grecque a fait du progrès dans ce pays depuis quelques années.

**TARKI**, Capitale, à un quart de lieue de la Mer Caspienne; le plus puissant Prince du pays y réside. Les Russiens l'avoient fortifiée, lorsque'ils en étoient maîtres.

**CABARDA**, ou **CABARTA**, au Nord-Ouest; elle passoit ci-devant pour la Capitale de la Circassie; **BESSNI**, que l'on appelle quelquefois *Péligor*, parcequ'elle est voisine des Péligoriens, environ au milieu de la Circassie. Les Turcs y mettent un Bey; lorsqu'ils sont en guerre avec les Russiens.

**TAMAN**, Ville forte, sur le Déroit de Cassa.

**LADDA**°, Porteresse, sur la Mer d'Azof.

Ces deux Places sont aux Turcs, qui appellent la Circassie le *Pays de Ladda*.

Nous avons parlé d'**ASOP**, en décrivant la petite Tartarie. Plusieurs Auteurs mettent cette Ville dans la Circassie, sur les frontières de laquelle on la trouve.

Les environs du *Mont Caucasi* sont habités par plusieurs petits Peuples libres; savoir, d'Occident en Orient, les *Lézi*°, voisins du Dagistan; les *Taulis*°, les *Avares*°, les *Circassie Noirs*, ou *Montagnards*, les *Alanes*°, les *Abassis*, ou *Abass*, & les *Zigurs*°. Ces Peuples ont la plupart quelque reste de Christianisme. Les derniers surtout font de grands voleurs, qui fournissent les Turcs d'Esclaves.

## ARTICLE III.

*De la Tartarie Russe, ou Russe Asiatique.*

Cette partie de la Tartarie est aussi grande que les deux autres prises ensemble ; mais comme elle s'étend au-delà du Cercle Polaire , & est fort en partie au nord, elle est vers le Septentrion stérile en grande partie , & couverte de bois. Les pays plus au Midi seroient fertiles , s'ils étoient cultivés comme ceux que la Russie possède depuis environ deux siècles. Car ce fut en 1572 & 1574 environ , que le Czar Jean Wasilovitch s'empara des Royaumes Tartares de Casan & d' Astrakhan ; les Russes étoient déjà maîtres des Pays situés plus au Nord , entre la Russie d'Europe , & cette longue chaîne de hautes montagnes qui va jusqu'au Détroit des Vaïgues , & que (a) l'on appelle *Kamouk-Poyas*. Vers la fin du XVI<sup>e</sup> siècle, la famille des Autoumans, riches marchands de la Province d'Oustoug, se connoître la Sibirie Septentrionale, ou la *Souïssié*, & donna lieu à Boris, qui gouvernoit la Russie en qualité de Régent, d'envoyer des Russes à la découverte de ce Pays. Les Peuples se soumbrent volontiers à eux, & s'engagèrent à leur payer un tribut des précieuses peaux que l'on y trouve. Cependant une bande de Cosaques, que les Russes avoient poursuivis à cause de leurs brigandages, entrèrent dans le même Pays vers le Midi, & s'emparèrent d'un Royaume de Tartares, dont la Capitale étoit *Sibir*, qu'on a depuis nommée *Tobolsk*. Le chef de ces Cosaques, craignant de ne pouvoir s'y

(a) Les Anciens les nommoient les Monts Ripides & Hy-

soutenir, & voulant faire sa paix avec les Russes, leur donna avis de cette conquête, leur offrant de la leur remettre, pourvu qu'on lui accordât sa grace. La Cour de Moscou y consentit volontiers, & c'est ainsi qu'elle a établi sa domination, sans guerre, dans la Sibirie, en l'année 1597. Les troubles qui agitèrent ensuite la Russie, ne permirent pas de pousser les découvertes dans ce vaste Pays; elles furent enfin reprises, & l'on y a fait plusieurs établissements dans le XVIII<sup>e</sup> siècle, & dans celui-ci, sur-tout sous Pierre le Grand & ses successeurs.

On connoît maintenant tout le Nord de l'Asie, & sa proximité avec les terres de l'Amérique, comme on le peut voir dans la Carte des nouvelles découvertes, publiée sur les Mémoires de M. Delisle, (a) Professeur Royal en Mathématiques, & frère du célèbre Géographe: il a été 20 ans en Russie, où Pierre le Grand l'avoit fait venir pour établir à S. Pétersbourg une Ecole d'Astronomie, & un Observatoire.

Nous avons dit que des seize Gouvernemens de l'Empire de Russie; il y en avoit quatre en Asie, dans la grande Tartarie. Ce sont, les Gouvernemens de Casan, d'Orenbourg, d'Astracan, & de Tobolsk; ou de Sibirie. Ce dernier, à l'Occident, est borné par cette longue chaîne de Montagnes nommée Kamenoi-Poyas, & s'étend à l'Orient jusqu'au haut de la Mer du Sud, ou de l'Océan Oriental, il a été divisé en deux parties.

#### 5. 1. Le Gouvernemens de Casan.

Sa partie Méridionale formoit ci-devant le Royaume de Casan, gouverné par un Kan des Tatars. C'étoit un démembrement du grand Etat de Capchaï, fondé par un des fils de Genghis-Kan, & qui s'étendoit au Nord de la Mer Caspienne & de

(a) Cela se voit aujourd'hui sur les Mappes.

TARTARIE RUSSIENNE. 145

la Mer Noire : les petits Tartares d'Europe en viennent. Tamerlan fit beaucoup de mal à la plupart de ces Tartares de Capchac, qui se rétablirent cependant après sa mort. Les Russiens qui leur avoient été assujétis pendant près de trois cens ans, s'emparèrent en 1551, du Royaume de Casan, sur les Tartares qu'on appelle aujourd'hui d'*Ufa*, ou *Ufmski* ; lesquels demeurent encore dans les même pays.

On divise ce Gouvernement en plusieurs Provinces, qui prennent le nom de leurs Capitales. Les plus considérables sont :

**SOLKANSKAIA**, ou **SOLKANSKO**, sur la *Kama*, Rivière considérable qui va se jeter dans le *Volga* à quelques lieues de Casan. La Province dont cette Ville est la Capitale, se nommoit ci-devant *Permie*, because des *Permes* qui y habitoient, & qui ont été autrefois fort étendus vers le Nord, & puis sans par leur commerce. On fait dans cette Province, qui est fort peuplée, une si grande quantité de sel, que 20.000 ouvriers sont continuellement occupés à y travailler.

**CZERNIN**, au Nord-Ouest de *Solkamskaia*, nommée autrefois *la Grande Permie*.

**CALINOW**, ou **GLINOW**, *Evêché*, sur la Rivière de *Vlaks*, qui donnoit autrefois le nom à sa Province : les anciens Peuples se nomment *Vodaker*. On y fait un grand commerce de cire, de miel, & de beurre.

**CASAN**, *Evêché*, sur la rive gauche du *Volga*. C'est une grande Ville, riche & bien peuplée. Il y a beaucoup d'Eglises, & une forte Citadelle bâtie de pierres, où les Tartares ont défense d'entrer sans peine de le vie. Les habitans de Casan sont riches, & ils font un grand commerce avec les Tartares du côté de la Mer Noire. La Province est fertile en fruits, en légumes & en bleds qu'on transporte jus qu'à S. Pétersbourg. On en tire aussi des pelleteries & des bois propres à la construction des vaisseaux. La

partie Méridionale de cette Province s'appelloit et devant la *Bulgarie* ; & c'est d'où l'on croit que sont venus les Bulgares, qui se sont établis, à la fin du VII<sup>e</sup>. Siècle, sur les côtes Occidentales de la Mer Noire, dans le Pays qui porte encore aujourd'hui leur nom.

**SVIAJESK** \*, sur la rive droite du Wolga, vis-à-vis Casan. C'est une Ville assez considérable, quoiqu'elle ne soit pas ancienne. Sa Province s'étend des deux côtés du Wolga, à l'Ouest de celle de Casan ; elle est habitée par d'anciens Peuples Payens nommés *Cyremiffes*, que l'on distingue en *Nagornois*, ou des Montagnes ; & *Lugovois*, ou des Plaines.

**SIMBIERSK**, au Midi de Casan.

**PENZA**, ou **PINSK**, au Sud-Ouest de Svajesk. Sa Province comprend une partie des *Morduaes* ou *Mardwins*, Peuple idolâtre qui habite les forêts.

#### §. II. Le Gouvernement d'Orenbourg.

Cette Province, où il y a de grands déserts, est principalement habitée par deux sortes de Tatars, qui sont payens. On les appelle les *Baskirs* & les *Ufimski* ; ils possédoient autrefois le Royaume de Casan. Ce sont la plupart des espèces de Mahométans, sans instruction, qui ressemblent en beaucoup de choses à des Payens : il y en a qui ont nouvellement embrassé la Religion Grecque. La *Baskirie* s'appelloit autrefois *Pajcasir*, & c'est de-là que les Hongrois sont venus en Europe vers la fin du IX<sup>e</sup>. Siècle.

**ORENBOURG**, sur le Jaick, est une Ville bâtie depuis trente ans, qui s'est accrue des calamités des Persans, dont un grand nombre, depuis leurs guerres civiles, s'y sont réfugiés & y ont apporté toutes leurs fortunes. Les Indiens, les Bukares, & d'autres Peuples y viennent trafiquer ; de sorte que cette

DERNE.

ce s'appelloit ci-  
on croit que sont  
ablis, à la fin du  
tales de la Mer  
encore aujourd'hui

du Wolga, vi-  
onfidérable, qu'o-  
Province s'étend  
est de celle de Ca-  
ns Peuples Payens  
lingue en *Nagor-*  
*agovois*, ou des

Ouest de *Svisjak*.  
rie des *Morduas*  
i habite les forêts.

*Orenbourg*.

grands déserts, est  
a fortes de Tartares,  
les *Baskirs* & les  
ois le Royaume de  
spèces de Mahomé-  
mbient en beaucoup  
a qui ont nouvelle-  
ecque. La *Baskirie*  
& c'est de-là que les  
e vers la fin du IX<sup>e</sup>.

, est une Ville bâtie  
ruc des calamités des  
e, depuis leurs guer-  
y ont apporté toutes  
Bukares, & d'autres  
de sorte que cette

### TARTARIE RUSSIENNE. 245

Ville est aujourd'hui un des entrepôts de l'Asie pour le commerce.

UFA, Ville fortifiée, sur la Rivière de même nom, au Nord.

#### S. III. Le Gouvernement d'Astracan.

Ce Pays étoit la demeure des Huns & des Avars, avant qu'ils passassent en Europe au IV<sup>e</sup>. & au VI<sup>e</sup>. siècle, avec une multitude d'autres Tribus Turques & Tartares. Il fut habité ensuite par les Capchacs ou Comans. Un des fils de Genghiskan y établit ce grand Royaume dont nous avons déjà parlé, & qui fut appelé de *Capchac*, du nom de ses Habitans. Celui d'Astracan en fut un démembrement. L'on y voit les ruines de nombre de Villes que Tamerlan détruisit en ces quartiers, à la fin du XIV<sup>e</sup>. siècle. Les Russiens s'en emparèrent en 1554, sur les Tartares *Nogais*, ou *Nogais*, qui y demeurent encore. Le terroir est fertile en toute sorte de fruits, sur-tout en melons excellens. Pierre le Grand y a fait planter des vignes, dont le plant vient des environs du Rhin & de la Moselle. La partie Méridionale est fort fertile, & l'on y trouve grand nombre de sources d'eau salée. La chaleur suffit pour faire le sel, qui est beau & transparent comme du cristal. Il est en si grande abondance, qu'on paye seulement deux llards d'impôt pour quarante livres. Les Russiens en font un grand commerce, aussi bien que des esurgeons qu'ils pêchent en abondance dans le Wolga, & qu'ils salent. C'est avec les crans de ces poissons qu'ils font le Caviar, qui se transporte de tous côtés & dont les Peuples du Nord mangent avec délices: on l'étend sur le pain comme du beurre.

La partie du Gouvernement d'Astracan qui est vers le *Jaik*, Rivière qui se jette dans la Mer Caspienne au Nord-Est, a de bons pâturages: c'est là

que demeuroient autrefois les Usbecks, avant qu'ils allissent s'établir au voisinage de la Perse. Au même endroit demeure aujourd'hui une branche de *Casaks*, ou *Cosques*, qui prend son surnom de *Jaik*. On croit que les *Cosques*, qui s'étendent à l'Occident jusqu'au Dniéper, sont les restes des anciens Habitans du Capchac : ils traitent les Tartares de frères, & ils leur ressemblent beaucoup. Outre les Tartares Nogais, qui sont Mahométans, & qui demeurent aux environs d'Asracan, il y a encore depuis environ cinquante ans, des Tartares *Calmoucks*, surnommés *Torgouts*, à qui les Russiens ont permis de s'y établir : ils y vinrent sous la conduite d'un Kan nommé *Ajuka*, & c'est pour cela qu'on les appelle souvent de ce nom : ils sont idolâtres, & ils servent dans les armées Russiennes, étant fort courageux.

ASTRACAN, *Archevêché*, dans l'Isle de *Dolgot*, formée par le Wolga, près de son embouchure dans la Mer Caspienne. C'est une grande Ville fort peuplée, où il se fait un commerce considérable. Il y vient des marchands Turcs, Arméniens, Persans, Tartares & Indiens, qui y échangent des épices & des pierres précieuses pour des fourrures.

#### §. IV. De la Sibérie.

Ce Pays est très-grand. Les bois & les montagnes dont il est rempli, le rendent du côté du Nord, presque inculte & inhabité : vers le Midi au contraire il est bien cultivé & peuplé. Il s'étend depuis le soixante-quinzième degré de longitude, jusqu'au deux cens sixième vers le Nord-Est, & au voisinage de l'Amérique. Sa latitude Septentrionale est depuis environ le cinquantième degré : jusqu'au-delà du soixante-dixième. On y trouve trois sortes d'Habitans. Les plus anciens, qui demeurent principalement dans la partie Orientale, vers le Nord, sont

DERNE.

becks, avant qu'ils  
la Perse. Au mé-  
une branche de  
son surnom du  
, qui s'étendent à  
les restes des an-  
traient les Tarta-  
ent beaucoup. On  
Mahométans, &  
Astracan, il y a en-  
ans, des Tartares  
, à qui les Russiens  
virent sous la con-  
, & c'est pour cela  
nom : ils sont ido-  
armées Russiennes,

ins l'Isle de *Dolgot*,  
embouchure dans  
andé Ville fort peu-  
ce considérable. Il y  
arméniens, Persans,  
angent des épices &  
ourrures.

Sibérie.

ois & les montagnes  
du côté du Nord,  
vers le Midi au con-  
té. Il s'étend depuis  
longitude, jusqu'au  
Est, & au voisinage  
entrionale est depuis  
ré, jusqu'an-delà du  
trois sortes d'Habi-  
meurent principale-  
vers le Nord, sont

TARTARIE RUSSIENNE. 147

des Sauvages, qui ressemblent fort à ceux de l'A-  
mérique, dont on fait maintenant qu'ils ne sont  
séparés que par un Détroit parsemé de plusieurs Isles.  
C'est celui que nous avons appelé *Détroit du Nord*,  
ou d'*Anian*. La seconde sorte d'Habitans de la  
Sibérie sont diverses espèces de Tartares, la plupart  
idolâtres. Ceux qui demeurent dans la partie du Sud-  
Ouest, aux environs de Tobolsk, sont Mahométans,  
descendent des Kans de *Tura* & de *Sibir*, à qui on  
a donné le nom de *Rois de Sibirie*, & qui étoient  
un démembrement des Usbecks & du grand Etat de  
Capchac, fondé par un des fils de Genghiskan au  
XIII<sup>e</sup>. siècle. On prétend qu'il y a encore en Sibirie  
plus de 80000 familles de Tartares Mahométans,  
qui ont le libre exercice de leur religion. Enfin la  
troisième espèce des Habitans de ce vaste Pays  
sont les Russiens, Chrétiens Grecs, qui s'y sont éta-  
blis depuis enviro. cent cinquante ans; ils y ont  
bâti le long des Rivières plus de trente Villes & plus  
de deux mille Bourgades ou Villages, à la manière  
de Russie, c'est-à-dire, de bois. On y exile les cri-  
minels qui n'ont pas mérité la mort. Il y a des mines  
de fer, de cuivre, & même d'argent. La Sibirie  
nourrit beaucoup de bêtes fauves. Vers la Mer Gla-  
ciale, elles deviennent blanches pendant l'hiver;  
aussi-bien qu'une partie des oiseaux. Leurs plus belles  
peaux sont réservées à la Cour de Russie, & il n'est  
permis aux particuliers de faire le commerce que  
des moindres.

La Sibirie est arrosée par de grandes Rivières  
qui coulent presque toutes du Midi au Nord, & se  
jettent dans la Mer Glaciale: nous avons déjà eu  
occasion d'en parler plusieurs fois. La partie Méridi-  
onale est très-fertile, quoique le froid y soit fort  
pénétrant. On en transporte des grains pour le peu  
de Villes qui sont vers le Nord; faute de ce secours  
les Habitans sont réduits à vivre comme les Ieu-



des sautesges, des gibiers et de poisson. De côté & d'autre, dans les quartiers du Nord, sont des *Simo-vies*, ou Hyvernemens, c'est-à-dire, des maisons de bois, où l'hyver, des Commis viennent pour recevoir les impôts qui se payent en pelles-les. On voyage dans ce pays en traîneaux tirés par des chiens, ou par des rennes, dont il y a des *Lams* ou *Polles* réglés.

Ce vaste pays qui ne faisoit ci-devant qu'un Gouvernement, est maintenant divisé en deux : 1<sup>o</sup> celui de *Tobolsk*, qui contient deux Provinces; savoir, celle de *Tobolsk* & celle d'*Irkutsk*, 2<sup>o</sup>. Le Gouvernement d'*Irkutsk*, de laquelle dépend la Presqu'Isle de *Kamschatka*, qui est au Sud-Est, entre la Mer ou Golfe d'*Amur* & l'Océan. Comme cette Presqu'Isle est nouvellement découverte, on ne la voit point sur les Cartes de M. Guillaume Delisle, si ce n'est sur celles qui ont été revues par M. Boache son gendre. Les Russiens ont fait au *Kamschatka* des établissemens considérables depuis environ trente ans.

#### I. Du Gouvernement de *Tobolsk*.

Il est partagé, comme nous venons de le dire, en deux Provinces, qui s'étendent chacune du Sud au Nord, & qui prennent le nom de leurs Capitales.

##### 1. La Province de *Tobolsk*,

Est celle où les Russiens se sont établis d'abord. Il y a peu de Villes dans la partie septentrionale, à cause de la proximité de la Mer Glaciale, & des vents froids du Nord qui s'y font extrêmement sentir. Il y demeure cependant de pauvres *Samoïedes*, & des *Obinches*, ou *Condiches*, qui sont d'ailleurs répandus par toute cette Province. L'*Oby*, qui la traverse du Sud-Est au Nord-Ouest, abonde en excellents poissons. On trouve sur les rives de belles pierres

DERNE.

son. De côté &  
, font des Simo-  
re, des malfon-  
omais viennent  
ayant en pelle-  
alcaux tirés par  
dont il y a des

avant qu'un Gon-  
en deux : 1<sup>o</sup> celui  
vinces; savoir,  
isk, 2<sup>o</sup>. Le Gou-  
dépend la Pré-  
sud-Est, entre la  
a. Comme cette  
ouverte, on ne la  
William Delisle,  
es par M. Bouche  
, Kamshanka des  
environ trente

Tobolsk.

enons de le dire,  
e chacune du Sud  
de leurs Capitales.

Tobolsk,

at établis d'abord,  
e Septentrionale,  
er Glaciale, & des  
extrêmement froids,  
ores Samojédes, &  
qui sont d'ailleurs  
nce. L'Oby, qui la  
st, abonde en excel-  
res de belles pierres

TARTARIE RUSSIENNE. 149

fines, & enrr'autres des pierres transparentes rouges  
& blanches, en tout semblables aux agates, dont  
les Russiens font beaucoup de cas. La partie Méri-  
dionale est bien peuplée & très-cultivée. L'on y  
trouve des *Usserts*, ou *Seps*, qui la séparent des  
Calmoucks & des Karakalpac, ce qui n'empêche  
pas ces derniers d'y faire de fréquentes incursions.

**TOBOLSK**, Capitale, & Archevêché, sur une  
Montagne, à l'embouchure du *Tobel* dans l'*Irtis*,  
qui se décharge dans l'Oby environ cinquante lieues  
plus bas. Cette Ville se nommoit *Sibir*, lorsque les  
Tartares Mahométans y avoient un Roi, ou plutôt un  
Kan: ils l'appelloient de ce nom, parceque c'étoit  
l'Etat le plus au Nord qu'ils possédoient. Les Russiens  
ont augmenté considérablement cette Ville, qui est  
grande, peuplée, & fort riche par le commerce  
qu'elle fait jusqu'à la Chine & aux Indes. Elle est à  
550 lieues à l'Orient de S. Pétersbourg, Capitale de  
tout l'Empire Russe. L'Archevêque de Tobolsk a  
fait, il y a quelques années, des Missions chez les  
Ostiacks. Il leur a fait brûler leurs idoles, & en  
a baptisé un grand nombre.

**TUMEN**, ou **TUMEN**, au Sud-Ouest de la précé-  
dente. On l'appelloit *Onigidin*, du temps des Tar-  
tars, & c'étoit, avec *Sibir*, les deux seules Villes  
qui fussent en Sibérie avant les Russiens: C'est au-  
jourd'hui une grande Ville fortifiée, sur la *Tura*,  
qui se jette dans le *Tobel*, son territoire est le mieux  
cultivé de toute la Sibérie. A quelque distance l'on  
prend des renards, dont les peaux sont si estimées,  
qu'on les envoie toutes à la Cour de Russie.

**VASCHORUZE**, à l'Ouest, près des frontières  
du Gouvernement de Casan: c'est une petite Ville  
fortifiée, dont le terroir ne peut rien produire à  
cause des vents froids. C'est où est le Bureau de  
la Douane, & il faut passer par-là pour entrer dans  
la Russie Européenne. Dans le voisinage de Ver-

chocure est une montagne où l'on trouve de la pierre d'Asbeste, dont les anciens faisoient le *Sindon*, c'est-à-dire, une toile qui ne se consume point au feu: ce fut un Payfan Russe qui trouva cette sorte de pierre en 1710 (a). Au Midi de Verkhocure sont deux riches mines de cuivre & de fer, près d'*Beatsrinbourg*. Dans cette Contrée demeurent les *Wagouliques*, anciens Peuples Payens dont plusieurs ont embrassé la Religion Grecque des Russes.

*Branzow* & *Suzouz* sont deux Villes vers le Nord, & sur l'Oby: la première, plus au Nord & sur la rive gauche de l'Oby, la seconde plus au Sud, & sur la rive droite de ce fleuve. On prend aux environs quantité de zibelines & de renards noirs.

Du côté de Midi, les Russes ont bâti plusieurs Fortereses sur l'Irtis en le remontant, & resserrant les *Eluths* ou *Calmoucks* (b). Sur leurs frontières sont un grand nombre de tombeaux des ancêtres de ces Peuples. Les Russes alloient autrefois piller ces tombeaux, parceque c'étoit l'usage des *Eluths* d'enterrer les morts avec tout ce qu'ils avoient d'or & d'argent, &c. mais les *Calmoucks*

(a) Pour préparer l'Asbeste afin d'en faire de la Toile, on le casse par petits morceaux, on frappe toujours contre le fil de la pierre on continue de la concasser & de la froter avec le même fustel, ce qu'il s'en forme une espèce de laine qu'on est obligé pour la donner aux Tisserands. En Sibérie, on étoit assés paresseux pour aller chercher ce minéral dans leurs climats: on le travaille ailleurs avec les mains, on unit les filamens de l'Asbeste avec un fil de lin bien fin, on tourne le fustel auquel il est attaché. Quand la toile est faite, on la jette au feu, qu'on continue le fil de lin, sans toucher à celui de l'Asbeste. Cette toile est bien plus fine que celle que filent les Payfans des Pyrénées, où l'on moule aussi de l'Asbeste, mais en petite quantité.

(b) Le Kirghis & le Royaume d'Irtis, marqués en ces endroits sur la même Carte d'Asie de M. Deville, ont pris leur nom de deux Nations ou Tribus de ces Peuples.

MODERNE.

On trouve de la pierre  
alfoient la *Sindon*,  
le consume point au  
qui trouva cette sorte  
il de Verkhocure font  
de fer, près d'*Beats*-  
demeurent les *Wa*-  
dont plusieurs ont  
des Russes.

deux Villes vers le  
N, plus au Nord &  
seconde plus au Sud,  
ve. On prend sur ce  
de renards noirs,  
ses ont bâti plusieurs  
montant, & resserrant  
sur leurs frontières  
mbreux des ancêtres  
illoient autrefois pill-  
e étoit l'usage des  
avec tout ce qu'ils  
mala les Calmoucks

en faire de la Toile, on  
appart toujours contre le  
concafé & de la froce  
Orme une espèce de laine  
Tulivide. En Sibérie, on  
ce temps dans tous chaus-  
sains, on unit les filaments  
in, on tournant le fusain  
le est faite, on la jette au  
ucher à celui de l'Albeste.  
que sicut les Poyans des  
l'Albeste, mais en point

ditin, marqués en ces an-  
M. D'Orléans, ont été lous  
en Russie.

### TARTARIS RUSSENSIS. 299

ayant fait à ce sujet de petites guerres, le Gouverneur de Tobolsk a défendu sous de grandes peines de remuer davantage les cendres de ces tombeaux. Dans les Déserts voisins, les Russes ont trouvé, il y a 40 ou 50 ans, trois Villes assez belles, & bâties en briques, mais abandonnées par les habitants, sans doute lors de ces grandes guerres que les Kalmoucks eurent avec les Kalkas. Les Russiens y découvrirent en 1722, dans une espèce de vieux Château, des livres d'une forme singulière, & dont les feuillets étoient composés d'une écorce d'arbres, enduite d'un double vernis de deux couleurs. L'Académie des Belles-Lettres de Paris, à qui Pierre le Grand eut recours, après avoir consulté tous les Sçavans du Nord, jugea que c'étoient des Lettres sacrées écrites en langue du Tibet. (*Histoire de cette Académie par M. de Boze, Tom. V. p. 4. & Mémoires, Tom. XXX. pag. 796*.)

#### 2. La Province d'Iénifisk, qui est la seconde du Gouvernement de Tobolsk,

S'étend, comme la précédente, depuis le Pays des Eluths, ou Calmoucks, jusqu'à la Mer Glaciale, & elle est traversée du Sud au Nord par la grande Rivière de *Jenifis*, qui en reçoit entr'autres, trois assez considérables, nommées toutes *Tungusca*, & seulement distinguées par les termes de *haute*, *moyenne* & *basse*, selon leur situation. Il y a des *Samojèdes* vers les bords de la Mer Glaciale. Les autres anciens habitans du Pays s'appellent *Tunguses*; c'est une Nation assez considérable, qui est aussi répandue dans la Province d'*Ishutsk*. Il en est de la Province d'Iénifisk comme de la précédente: la partie Méridionale rapporte tout ce qui est nécessaire à la vie, & a un bon nombre de Villes Russiennes & de Villages.

L. G.

**IMBISNOK**, Capitale, sur la *Jenissa*; assez grande Ville, bien peuplée.

**KRAINOIARSK**, au Sud, sur la même Rivière.

**TOMSK**, à l'Ouest, sur la Rivière de Tom, qui tombe un peu plus au Nord dans l'Oby. Sa contrée est très-fertile.

**MANGASHIA**, appelée ci-devant *Tungusko*, vers le Nord, sur la *Jenissa*, dans une Ile, près de l'embouchure de la basse *Tunguska*, qui est la plus considérable des trois Rivières de ce nom : les Russiens qui y demeurent, tirent leurs grains des établissements du Midi.

#### II. Du Gouvernement & de la Province d'Irkoutsk.

Cette Province est presque aussi grande que les deux autres ensemble ; mais elle n'est pas encore aussi peuplée de Russes, si ce n'est dans quelques parties Méridionales, vers le Lac *Baikal*, aussi-bien que dans la Presqu'Isle de Kamtchatska, au Sud-Est, & au-delà du Golfe ou Mer d'Amur. On peut donc diviser en deux parties cette Province, qui n'est connue dans son entier que depuis quelques années.

1. La partie Septentrionale, depuis environ le soixantième degré de latitude, jusqu'au-delà du soixante-dixième, est habitée par les *Jakutes*, Peuples sauvages qui demeurent des deux côtés de la grande Rivière de Lena ou Len. Ils sont assez semblables aux *Tungusés*, leurs voisins à l'Ouest & au Sud ; mais plus ingénieux, & plus adroits. Les *Jakutes* les bornent à l'Orient ; ils sont peu différents des Samojèdes, mais moins stupides & moins laids. Au Nord-Est sont les *Tyloques* & les *Tyngés*, près du Déroit qui sépare l'Asie de l'Amérique ; & plus au Midi, les *Kerikes* & les *Oliourates*. Les premiers sont les Peuples les plus féroces de tout le Nord de l'Asie. Selon M. Gmelin, qui a parcouru la Sibirie pendant près de dix ans,

ROBERNE.

est une grande  
la même Rivière.  
Rivière de Tom, qui  
dans l'Oby, sa contrée

avant Turganato,  
dans une île, près  
Tunguska, qui est la  
Rivière de ce nom : les  
leurs grains des éca-

Province d'Irkoutsk.

est une grande que les  
elle n'est pas encore  
n'est dans quelques  
le Baikal, aussi-bien  
Schachka, au Sud-Est,  
Amur. On peut donc  
vince, qui n'est con-  
quelques années.

, depuis environ le  
jusqu'au-delà de  
par les Jakutes, Pen-  
des deux côtés de la  
a. Ils sont assez sem-  
volins à l'Ouest &  
, & plus adroits.  
Orient : ils font peu  
le moins rapides &  
les Tchoukotks & les  
est séparé l'Asie de  
, les Korvites & les  
les Peuples les plus  
ic. Selon M. Gemelin,  
tant près de dix ans,

TARTARIE RUSSIENNE. 293

c'est depuis la Rivière de Jenissei que le Pays paroît  
tout différent de l'Europe. On y trouve d'autres  
plantes, des eaux claires & fauves, de bons poissons,  
& des hommes d'un autre genre. Il y a des monta-  
gnes & des vallées très-agréables; mais depuis la  
Rivière de Lena jusqu'au Promontoire de Glace ou  
Tchalaginskoi, au Nord-Est : le Pays est tout hérissé  
de montagnes & de rochers, & il y fait un froid  
extrême.

IAEVYK ou YAKOVYK, sur la Lena, à trente  
lieues environ au-dessus de l'embouchure de l'Aldan  
dans cette grande Rivière.

ANADIRSK, Oïrog, ou Village fortifié, au Nord  
des Ouloukates, sur l'Anadir, la seule Rivière con-  
sidérable, qui se jette dans le Canal du Déroit du  
Nord.

La partie Méridionale peut se subdiviser en  
trois. Celle qui est à l'Ouest, & au milieu de la-  
quelle se trouve le Lac Baikal, est très-habitée &  
cultivée par des Colonies Russiennes, qui y ont  
bâti plusieurs Villes & plusieurs Villages, d'où ils  
entretiennent commerce avec la Chine. Les anciens  
habitans sont des Tchoukotks, qui vont nus pendant  
l'hiver comme les Américains, n'ayant qu'un pe-  
tit morceau de cuir autour des reins. Plusieurs se  
nourrissent des oignons de lys jaunes qui sont fort  
communs en ces quartiers; & ils en font de la se-  
rine & du pain. La partie du milieu est fort couverte  
de bois, & l'on y trouve les plus belles pelletteries :  
elle n'est encore habitée que par des Tungusks,  
dont une partie dépend des Chinois; les Russiens y  
ont seulement bâti quelques Villages au fond du  
Golfe d'Amur; qu'ils appellent aussi Mer de Kam-  
schacka parcequ'ils la traversent pour y aller. Enfin,  
la partie qui est à l'Orient comprend la Presqu'île  
de Kamychents, que les premières Cartes Russiennes

nes représentoient mal, comme fort étendue vers le Sud, & presque voisine du Japon. Cette Presqu'Isle du Kamtschaka est principalement habitée par les Peuples appelés *Kamschadales*, qui s'habillent de peaux de chiens, n'y ayant point dans ce Pays d'autres animaux domestiques. Les Russes, qui y ont bâti depuis trente ou quarante ans plusieurs Villes & Villages, se louent beaucoup de sa fertilité. On y voit des castors d'une grandeur extraordinaire & des mines fort riches; des eaux minérales excellentes, & deux Volcans assez considérables. Les *Kariles*, qui habitent la partie Méridionale du Kamtschaka, paroissent être une Colonie de Japonais; ils sont en tout différens des autres Peuples sauvages dont nous venons de parler.

**IKKUTSK**, Ville Capitale de toute la Province, sur l'*Angara*, & près du Lac Baikal; avec un Evêché indépendant. Il s'y fait un grand commerce, à cause du passage des Caravanes qui vont à la Chine, & qui en reviennent. Dans cette Contrée habitent une Nation de Tartares Payens appelés *Burattes*; c'est pourquoi l'on appelloit autrefois ce Pays *Brajkie*.

**SÉLINGINK**, au Sud-Est, sur la Rivière de *Sélinga*, qui se décharge dans le Lac Baikal. Les Russiens la bâtirent en 1720, pour favoriser leur commerce, & servir d'entrepôt à leurs marchandises. C'est maintenant de Sélingink que les Caravanes partent pour la Chine; les Chinois la nomment *Tsuichou-paischang*.

**NERTEINK**, que les Chinois nomment *Niptchou*, à l'Est, & sur la Rivière de *Schilka* ou *Amur*. Elle est située dans une Contrée fertile. Le Paix qui y a été conclue avec les Chinois en 1689, l'a rendue célèbre. C'étoit autrefois de cette Ville que partent les Caravanes pour la Chine. Les Russiens y

GOBERNE.

ne fort tendue vers  
on. Cette Presqu'Isle  
ement habitée par  
les, qui s'habillent  
point dans ce Pays  
Les Russes, qui y  
rante ans plusieurs  
coup de sa fertilité,  
leur extraordinaire &  
minérales excellen-  
tables. Les *Kariles*,  
le du Kamtschatka,  
Japonois; ils sont  
apies sauvages dont

toute la Province,  
Baikal; avec un Evé-  
grand commerce,  
annes qui vont à la  
Dans cette Contrée  
res Payens appellés  
pelloit autrefois ce

ur la Rivière de Se-  
e Lac Baikal. Les  
pour favoriser leur  
à leurs marchand-  
ak que les Caravan-  
e Chinois la nom-

nomment *Niptchou*,  
ika ou Amur. Elle  
ille. Le Paix qui y a  
1689, l'a rendue  
ette Ville que par-  
ine. Les Russiens y

### TARTARIE RUSSIENNE. 299

entretiennent une forte garnison, avec une bonne  
artillerie. Dans son voisinage sont des riches mines  
d'argent, à *Argun*.

**ОХОТА**, ou **ОХОТСК**, *Port & Ofrog*, ou  
Village fortifié, sur le Golfe d'Amur, ou la Mer  
de Kamtschatka, au Nord-Ouest. Les Russiens y  
ont bâti des vaisseaux, & vont aujourd'hui de-là  
par mer à la Presqu'Isle de Kamtschatka, au lieu  
qu'on faisoit d'abord un grand circuit par terre vers  
le Nord pour y arriver, selon la route qu'on avoit  
tenue en 1701, lors de la découverte de ce Pays  
par *Atlaïéw*.

**БОЛИЧАЯ-РЕКА**, *Port*, à l'Occident de la  
Presqu'Isle, où l'on aborde en venant d'Okhota.

**КАМТЧАТКА**, *Port*, à l'Orient, presque au  
milieu de cette Presqu'Isle, & à l'embouchure d'une  
Rivière de même nom, qui se jette dans le Canal  
du Détroit. C'est de-là que les Russiens sont partis  
pour aller reconnoître en 1718 & 1731, les terres  
du Nord-Est de la Sibirie; & en 1739, les Isles qui  
sont jusqu'au Japon.

**АВАТЧА**, ou *S. Pierre & S. Paul*, autre  
Port du même Pays, plus au Midi. Les Russiens  
partirent de ce lieu en 1741, pour aller décou-  
vrir les terres de l'Amérique qui se joignent au  
Nord-Ouest de la Nouvelle France. M. *Dellise*  
de la Croycere, frère du Géographe & du Pro-  
fesseur Royal, étoit de ce voyage, & il mourut  
en rentrant dans ce Port, au mois de Septem-  
bre 1748.





## CHAPITRE VII.

*Des Isles de l'Asie.*

COMME nous avons parlé au Chapitre de la Turquie Asiatique, des Isles qui sont dans la Méditerranée, & qui dépendent du Grand-Seigneur, nous décrivons ici seulement celles que l'on trouve dans l'Océan, à commencer par les plus voisines de la Tartarie. Elles composent sept principaux corps d'Isles, auxquels nous joindrons l'Isle de Ceylan. On en trouve six du Nord au Sud; sçavoir, les Isles qui sont près du *Kamschatka*, les Isles du Japon, les Isles *Mariannes* ou des *Larrons*, les *Philippines* ou *Manilles*, les *Moluques*, les Isles de la *Sonde*: le septième corps d'Isles, sçavoir, les *Maldives*, est au Sud-Ouest de la Presqu'Isle Occidentale de l'Inde; & au Sud-Est on trouve l'Isle de *Ceylan*.

## ARTICLE I.

*Des Isles voisines du Kamschatka.*

ELLES sont ou dans le Canal qui conduit au Détroit du Nord, ou à l'entrée & au-dedans du Golfe d'Amur ou du Kamschatka, au Nord & Nord-Est des Isles du Japon.

1. A l'Orient du Kamschatka sont des Isles nouvellement découvertes, & appellées *Aleyut* \* : les Russiens y viennent chercher de très-belles peaux, & il y a les plus gros castors que l'on connoisse. L'Isle de *Bering* est la plus remarquable : elle a tiré son nom d'un Capitaine que les Russiens avoient lorsqu'ils allèrent découvrir l'Amérique, & qui y mourut en 1741.

chapitre de la Tur-  
dans la Méditer-  
nd-Seigneur, nous  
e l'on trouve dan<sup>s</sup>  
plus voisines de la  
ncipaux corps d'Is-  
le de Ceylan. On  
avoir, les Isles qui  
Isles du Japon,  
rons, les Philip-  
es, les Isles de la  
savoir, les Mal-  
ciqu'Isle Occiden-  
a trouve l'Isle de

yschaska.

l qui conduit au  
& au-dedans du  
ska, au Nord &

font des Isles nou-  
ves *Aleyut* : les  
très-belles peaux,  
ue l'on connoît.  
arquable : elle a  
ts Russiens avoient  
aérique, & qui y

## ISLES PRÈS DE LA TARTARIE. 257

2. Les Isles qui sont au Sud-Ouest du Kamtschar-  
ka, au nombre de trente-quatre, selon les Russes ;  
elles n'ont rien de remarquable. On les appelle  
les Isles *Kuriles*.

3. L'Isle de *Saghalien*, ou d'*Amur*, vers l'em-  
bouchure de la Rivière de même nom, & dans le  
Golfe du Kamtscharka. Elle est grande & couverte  
de bois. Les Russes y étant abordés en 1728, & y  
ayant établi une pêche de perles, les Chinois s'y  
opposèrent, prétendant que cette Isle dépendoit de  
la Tartarie Chinoise ; mais les Russes ont continué  
d'y venir pêcher. On y prend aussi quantité de mar-  
tres zibelines.

4. L'Isle de *Jeso*, *Yeso* ou *Iedso*, qu'on a cru  
pendant long-temps n'être qu'une partie de la gran-  
de Tartarie. Elle n'en doit pas être éloignée, pui-  
qu'on entend les cris des bêtes sauvages d'un bord à  
l'autre : le Détroit qui l'en sépare s'appelle le *Dé-  
troit de Tesoy*. Les côtes de *Jeso* ont été en partie  
reconnues en 1643 par les Hollandais, qui cher-  
choient le passage du Nord au-dessus du Japon. Les  
Japonois appellent la partie Septentrionale de la  
Tartarie qui joint le Kamtscharka, *Ota-Jeso*, le  
haut *Jeso*, qu'ils distinguent du *Jeso-Casima*, ou de  
l'Isle de *Jeso*, qui est séparés d'eux par le Détroit de  
*Sungar*. On confondoit, il y a encore peu de temps,  
l'Isle avec la partie Méridionale du Kamtscharka,  
que l'on croyoit plus étendu qu'il n'est, à cause de  
la route qu'on a tenue pour la découvrir, comme  
nous l'avons déjà dit ; mais selon les dernières na-  
vigations des Russes, il en est séparé par plusieurs  
autres Isles moins considérables : ce sont celles dont  
nous venons de parler au N<sup>o</sup> 2. Le *Jeso-Casima* est  
fort peuplé, & il y a des plaines qui seroient fertiles,  
si les habitans se donnoient la peine de les cultiver ;  
mais ils vivent principalement de pêche & de chasse,  
quoiqu'ils aient quelque bétail. Ils demeurent sous

des cabanes construites de planches clouées ensemble. On dit qu'il y a des mines d'argent, de cuivre & de fer. La partie Méridionale de cette Isle dépend du Prince de Matsumai, qui y a bâti des forteresses.

*Majumai*, appelée *Matmanska* par les Russes, est une Isle qui reçoit son nom de sa Ville Capitale, & qui est voisine de Jesso, au Midi. On croyoit autrefois que Matsumai étoit une Ville de la Terre même de Jesso. Elle est dans le Détroit de Sungar, & appartient au Japon, selon les plus nouvelles Relations & les Cartes Japonaises de Kämpfer & du P. Charlevoix. Le Gouverneur est obligé de venir tous les ans au Japon, & d'apporter à l'Empereur son tribut en fourrures, en plumes d'oiseaux rares, & en argent.

5. L'Isle *des Etats* est séparée de la partie la plus Orientale de Jesso, par le *Détroit du Pic*; & de la *Terre de la Compagnie*, par le *Détroit d'Uriez*. Elle fut découverte & ainsi nommée par les Hollandois en 1643.

6. La *Terre de la Compagnie* est plus à l'Est. Les Hollandois en ayant reconnu la côte, dans la même navigation, lui donnèrent ce nom, pour l'approprier à leur Compagnie des Indes Orientales, qui les avoit envoyés à la découverte de ces Mers. Les Russes nous ont fait connoître que c'étoit une Isle.

7. La *Terre de Gama* est encore plus à l'Est; elle porte le nom d'un Capitaine Espagnol, qui la vit en allant de la Chine au Mexique. Quelques Cartes la confondant avec le Jesso, ont étendu prodigieusement sa côte Méridionale, croyant qu'elle alloit jusque vers la Californie, au Nord de la Mer du Sud. Mais on voit par les navigations des Russes, que ce doit être une Isle qui est éloignée de la Californie de plus de soixante degrés.

anches clouées ensemble  
d'argent, de cuivre  
de cette Île dépend  
a bâti des forteresses,  
uska par les Russes,  
de sa Ville Capitale,  
du Midi. On croyoit  
ne Ville de la Terre  
le Détroit de Sungar,  
es plus nouvelles Re-  
de Kämpfer & du  
est obligé de venir  
porter à l'Empereur  
mes d'oiseaux rares,

ntée de la partie la  
*Détroit du Pic*; &  
par le *Détroit d'U-*  
ni nommée par les

est plus à l'Est. Les  
la côte, dans la  
rent ce nom, pour  
e des Indes Orien-  
la découverte de ces  
connoître que c'é-

encore plus à l'Est:  
ne Espagnol, qui la  
Ménique. Quelques  
Jeso, ont étendu  
tionale, croyant  
alifornic, au Nord  
par les navigations  
Île qui est éloignée  
xante degrés.

## ARTICLE II.

*Des Isles du Japon.*

CEs Isles sont situées entre le cent quarante-sixième & le cent cinquante-neuvième degré de longitude, & entre le trente-unième & le quarante-unième degré de latitude Septentrionale. Elles furent découvertes vers l'an 1540, par les Portugais. Jettés par une tempête sur ces Isles; ils apprirent qu'il y avoit beaucoup d'or & d'argent: ils y retournerent ensuite pour tâcher de s'y établir, & d'y faire commerce.

L'air y est sain & assez tempéré, plus froid néanmoins que chaud. Le terroir est en général peu fertile; mais l'industrie des Habitans y supplée, & l'on y recueille du bled, de l'orge, du millet, du ris & du thé.

Le Japon produit un grand nombre d'arbres, de fleurs, & de plantes singulières. Les plus remarquables sont; 1.<sup>o</sup> le *Kadzi* ou *arbre à papier*, ainsi nommé, parceque de son écorce on fait du papier: on en fait aussi des cordes, du drap, des étoffes & de la méche; 2.<sup>o</sup> l'*Urisi*, qui produit un jus blanchâtre dont on se sert pour vernir tous les meubles, les plats & les ailliers; 3.<sup>o</sup> le *Kus* ou arbre du camphre, qui se fait par une simple décoction des racines & du bois de cet arbre: mais il est bien inférieur à celui de Boninée. On trouve au Japon plusieurs sortes de figuiers, de noyers, deux espèces de chênes fort différens des nôtres, & dont les glands, au moins ceux de la première espèce, se mangent bouillis. Les orangers & les citronniers y croissent merveilleusement, de même que les pêchers, les abricotiers & les pruniers; mais les mûres, les framboises & les fraises n'y valent rien. Les

bois de charpente font principalement les sapins & les ciprés, dont on fait de très-beaux ouvrages. Pour les fleurs, il n'y a point de région qui en produise d'aussi variées. Elles n'ont pas à la vérité, une odeur aussi agréable que celles des autres Pays; mais elles les surpassent infiniment par l'éclat de leurs couleurs. Il en est de même des fruits: leur goût n'est pas si délicieux que celui des fruits des autres contrées de l'Orient. Quant aux plantes, il y en a une infinité dont les racines, les feuilles, les fleurs ou les fruits servent de nourriture aux Habitans; ou dont ils font des ceintures, comme de la plante nommé *Sen*; ou de l'huile, comme de celle qu'on appelle *Dsin*.

On tire du Japon de belles porcelaines, de la soye & des peaux de bouc. Outre les mines d'or, d'argent, de fer, de cuivre & d'étain très-estimé, on y trouve des agates & des perles rouges; dont on ne fait pas moins de cas que des blanches.

On y voit aussi, comme en Europe, des bœufs, des vaches & des chevaux; mais il s'y trouve peu de brebis & de chèvres.

Dans les déserts on rencontre des ours, des daims, des renards, des chiens sauvages, des lièvres & des sangliers. Le Japon a aussi des falkans, des canards & des poules. Les singes sont rares, mais d'une docilité admirable. Les côtes abondent en toutes sortes de plantes marines, de poissons, d'écrevisses & de coquillages, dont les Habitans font leur principale nourriture. On y pêche aussi des espèces de baleines, qui diffèrent beaucoup des nôtres en figure & en grosseur. On en mange la chair, & on en tire beaucoup d'huile.

Les Isles du Japon ont plusieurs Volcans. Les tremblemens de terre y sont si fréquens, qu'on n'en est pas plus alarmé que nous ne le sommes du tonnerre.

ISLES DU JAPON. 261

Les Japonois sont communément de taille médiocre, un peu basanés, robustes, adroits, rusés, patients dans les travaux, & magnifiques : ils ont beaucoup de mépris pour les Etrangers, aiment les Sciences & les Arts, & s'y appliquent avec succès, ayant du génie & la mémoire heureuse : ils vivent avec beaucoup de frugalité. Ils sont Idolâtres, & haïssent toutes les Nations qui ne sont pas de leur religion. Leurs usages & leurs goûts sont fort opposés aux nôtres. Le noir est une couleur de réjouissance chez eux ; le blanc au contraire est leur couleur de deuil. Ils saluent du pied en le tirant un peu de leur main. Ils préfèrent les dents noires aux blanches. ils boivent toujours chaud, & trouvent détestables nos ragoûts & nos odeurs. Il n'y a point de Nation plus avide de gloire, plus sensible au mépris, & plus portée à la vengeance. Leurs armes sont le sabre, le poignard, la pique & le mousquet.

Les Hollandois sont aujourd'hui les seuls peuples de l'Europe qui commercent avec les Japonois. Quand leurs vaisseaux sont arrivés à *Nangasacki*, où il leur est seulement permis de venir, on les décharge de leurs marchandises, & même de leurs voiles, canons & munitions, pendant que les Hollandois sont enfermés dans un quartier de la Ville. Les Japonois rechargent ensuite leurs vaisseaux, quand ils jugent à propos, d'or, d'argent ou de marchandises, selon leur bon plaisir ; le tout néanmoins avec bonne foi.

Saint François Xavier prêcha l'Evangile au Japon en 1549, avec tant de succès, que trois Princes ou Gouverneurs de ces Isles envoyèrent des Ambassadeurs au Pape. La Religion Chrétienne y fit un tel progrès depuis ce temps-là, qu'en 1629, on y comptoit plus de 400000 Chrétiens. Ce nombre prodigieux ayant donné de l'ombrage à l'Empereur du Japon, il excita, en 1637, une persécution furieuse.

Les suites en furent très-funestes; il ne reste plus dans ce Pays l'ombre même de Christianisme, & les Empereurs ont défendu aux Chrétiens d'y aborder. Les Hollandois sont les seuls qui y commercent, comme nous l'avons dit, parcequ'ils ont assuré qu'ils n'étoient pas de la religion des Portugais. On attribue l'extinction du Christianisme dans cet Empire aux calomnies du Président de leur comptoir, qui, pour mieux établir le négoce de leur Nation, réussit malheureusement dans le projet qu'il avoit formé d'en exclure toutes les autres, en rendant leur religion odieuse.

Ces Isles sont sous la domination d'un Empereur fort riche & fort puissant. Il entretient ordinairement cent mille hommes d'infanterie, & vingt mille de Cavalerie. Les Princes & les Seigneurs sont obligés de lui fournir outre cela des troupes, dont le nombre monte à trois cens huit mille fantassins, & à trente-huit mille Cavaliers, & de les entretenir à leurs dépens. Son revenu va jusqu'à huit cens millions environ. Le Gouvernement est absolu & despotique. Outre cet Empereur, qui est pour le Gouvernement civil, il y en a un qui est chef de la Religion, dont il est regardé comme l'oracle: il jouit d'un grand revenu; mais depuis 1697, il n'a plus l'autorité souveraine, qu'il réunissoit avec la spirituelle, depuis la fondation de cet Empire, 660 ans avant Jesus-Christ. On le nomme *Dairo*. L'autre Empereur s'appelle le *Kubo*.

Cet Empire est composé d'un grand nombre d'Isles, dont il y en a trois principales. La première, & la plus grande, est l'Isle de *Nippon*. Les deux autres sont l'Isle de *Kiusiu*, ou *Cikoko* & *Bongo*, & celle de *Sikokj*, ou de *Tonja*. Leur premier nom est le Japonais, & le second est celui que leur donne M. DeLisle, d'après les étrangers. Toutes ces Isles forment soixante-huit Provinces.

## De l'Isle de Nippon.

Ses principales Villes sont :

YEDO, aujourd'hui la Capitale du Japon, depuis que les Empereurs véritables en ont fait leur séjour ordinaire. Elle est grande, bien peuplée; mais les maisons en sont petites & basses, & ne sont bâties que de bois, ce qui rend les incendies très-fréquens. Il y a cependant de très-beaux Palais. Le plus magnifique est celui de l'Empereur. On lui donne quatre lieues de tour. Il est composé de deux clôtures, qu'on peut nommer deux châteaux extérieurs. Le troisième, qui fait le centre, & qui est proprement la demeure du Monarque, est flanqué de deux autres châteaux plus petits, mais forts, avec de grands Jardins derrière l'appartement Impérial. Chacun de ces Châteaux est entouré de fossés & de murs. Le trésor de l'Empereur est gardé dans un appartement dont les toits sont de cuivre, & les portes de fer, pour le garantir du feu. Yedo est située sur la Rivière de *Tonkaw*, qui se décharge dans son Port par cinq embouchures. On a construit sur cette Rivière un Pont magnifique; & c'est de ce Pont qu'on mesure la distance de tous les lieux du Japon.

MIACO. C'est une grande Ville, peuplée & marchande, qui étoit autrefois la Capitale de l'Empire. On la regarde comme le magasin général des Manufactures du Japon. On y trouve effectivement toutes sortes de marchandises, d'étoffes d'or & d'argent, & d'ouvrages en or & en d'autres métaux, sur-tout en acier, comme des lames de la meilleure trempe, & autres armes. On y trouve aussi différentes espèces de bijouterie, les plus riches habits, & une infinité de curiosités. C'est le centre du commerce du Japon. On y voit un Château de pierres de taille, où habite le *Kubo*, quand il va visiter le *Daïro*, qui demeure à Mécaco, dans un Château bien fortifié.

DERNE.

Il ne reste plus  
Christianisme, & de  
chrétiens d'y abor-  
qui y commercent,  
ils ont assuré qu'ils  
portugais. On atri-  
dans cet Empire  
ur comproir, qui,  
eur Nation, réussit  
qu'il avoit formé  
n rendant leur re-

lon d'un Empereur  
attreint ordinaire-  
fanterie, & vingt  
les Seigneurs sont  
des troupes, dont  
it mille fantassins,  
& de les entretenir  
jusqu'à huit cens  
ment est absolu & c  
ur, qui est pour le  
un qui est chef de la  
comme l'oracle; il  
depuis 1187, il n'a  
il réunissoit avec la  
de cet Empire; & c  
omme *Daïro*. L'au-

un grand nombre d'Is-  
les. La première, & c  
hon. Les deux autres  
o & *Bongo*, & celle  
premier nom est le  
ui que leur donne M.  
Toutes ces Isles for-



OSACCA, grande & belle Ville, avec un bon Port sur la Mer, au Sud-Est de Méaco. Elle passe pour la troisième de cette Isle. C'est aussi une des plus peuplées & des plus commerçantes. Les Japonois l'appellent le *Théâtre des plaisirs & des divertissemens*. On y annonce toutes les heures de la nuit par le son de différens instrumens de musique. Chaque heure est désignée par un instrument particulier. Les Hablans de ces Isles divisent le jour en six heures ou portions égales, & la nuit de même.

Au Nord de l'Isle de Nippon, on trouve la Province d'*Osu*, ou d'*Ochio*, qui est toute remplie de montagnes, & qui a au Nord l'Isle de *Masumai*, qui dépend du Japon, dont nous avons parlé en décrivant l'Isle de Jeso.

*De l'Isle de Kiusiu, ou Cikoko & Bongo.*

Elle est au Sud-Ouest de Nippon. Les Japonois l'appellent *Kiusiu*, qui signifie l'Isle des neufs, parcequ'elle a ce nombre de Provinces. Ils l'appellent aussi quelquefois *Saikokf*, c'est-à-dire, le Pays de l'Ouest : c'est de-là que les étrangers l'ont nommée *Cikoko*. L'une de ses principales Provinces est celle de *Bongo*, qui lui a fait donner son nom. Elle est encore appelée en quelques Cartes *Ximo*, parceque les Portugais abordoient en ce lieu.

NANGAIKAI, Port, dans la Province de Finsen, à l'Occident : c'est aujourd'hui la Ville la plus célèbre & la plus remarquable par le commerce qu'elle fait avec les Chinois & les Hollandois, qui y ont leur quartier séparé. Au centre de la Ville est la prison publique, appellée en Japonois *Gokuja*, c'est-à-dire, l'*Enfer*. On y renferme les criminels, & ceux qui sont soupçonnés d'être Chrétiens. Kämpfer rapporte que pendant qu'il étoit dans cette Ville, en 1688 cinquante ans après l'extinction de Christianisme au Japon, on comptoit encore dans cette prison

MODERNE.

Ville, avec un bon  
de Méso. Elle passe  
e. C'est aussi une des  
mercantes. Les Japo-  
nais y ont des  
plaisirs & des diver-  
sions les heures de la nuit  
sont occupées de  
jeux de musique. Cha-  
cun a son instru-  
ment particulier.  
On ne sort point  
de la ville le jour en six heures  
de la nuit.

On trouve la Pro-  
vince toute remplie de  
l'Isle de *Maïumai*,  
nous avons parlé en dé-

*ikoko & Bongo.*

*Nippon.* Les Japonais  
l'appellent l'Isle des neuf, par-  
ce qu'elle est divisée en  
neuf Provinces. Ils l'appellent  
aussi le Pays de  
l'Émergence, parce que  
les Princes l'ont nommée  
ainsi. Cette Province est celle  
dont on a parlé. Elle est  
appelée *Ximo*, parce que  
c'est le lieu.

Cette Province de *Fisen*,  
a pour sa Capitale la  
Ville la plus célèbre  
de tout le Japon, & où  
se fait le plus grand  
commerce qu'elle fait  
avec les Indes, qui y ont leur  
Ambassade. La Ville est la prison  
de tous les Japonais  
criminels, & ceux  
qui ont été captifs  
par les Chrétiens.  
Kämpfer rap-  
porta de cette Ville, en  
1682, qu'il y avoit  
encore dans cette  
ville une prison

ISLES DU JAPON. 267

prison cinquante Chrétiens, hommes, femmes & en-  
fants, & que de temps en temps on y en amenoit quel-  
ques autres. Ces Chrétiens, quoique peu instruits,  
étoient tellement attachés à leur Religion, qu'ils  
étoient disposés à mourir plutôt misérablement dans  
leur prison, qu'à racheter leur liberté par l'abjura-  
tion à laquelle on les sollicitoit souvent. On leur per-  
mettoit quelquefois de sortir de leurs donjons pour se  
baigner ou pour se promener; ils passoient le reste  
du temps à quelques travaux des mains. Les Japo-  
nois de *Nangasaki* sont si prévenus contre le Chris-  
tianisme, qu'ils font tous les ans une rigoureuse  
perquisition des Chrétiens, & font faire à tous les  
Habitans un acte solennel d'abjuration de la Reli-  
gion Chrétienne, en leur faisant fouler aux pieds  
le Crucifix.

*FUCHUO*, ou *FUNAI*, à l'Orient, est la Cap-  
itale du Royaume, ou Province de *Bongo*: il n'y a  
point de Ville de ce dernier nom. Son Roi rendit  
autrefois tout son Royaume Chrétien, & fut un des  
trois Princes du Japon qui envoyèrent, en 1582, des  
Ambassadeurs au Pape Grégoire XIII.

*De l'Isle de Sikokf, ou Tonfa.*

Cette Isle est entre les deux autres, & les Japo-  
nois l'appellent *Sikokf*, parce qu'elle est divisée en  
quatre Provinces.

*TOSA*, ou *TONTA*, au Midi, est une des princi-  
pales Villes, & la Capitale d'une Province à qui elle  
donne son nom. Ses Habitans s'habillent différem-  
ment des autres Japonais.

## ARTICLE III.

*Des Isles des Larrons, ou Mariannes.*

Ces Isles, que l'on trouve au Sud-Est du Japon, ont d'abord été appellées les Isles des Larrons, par Magellan, qui les découvrit l'an 1510, parceque les Habitans lui volèrent quelques instrumens de fer. La langue des Insulaires est la même que celle des Tagales, qu'on parle aux Philippines; & plusieurs de leurs usages, semblables à ceux des Japonois, font croire que c'est une Nation composée de Philippinois & de Japonois. Ils sont, comme ces derniers, très-vindicatifs; & leurs Nobles ne sont pas moins fiers ni moins haineux. Leur inconstance est extrême, aussi-bien que leur amour pour la danse, la course & la lutte. Ils vivent très-long-temps, & sont fort gras, quoiqu'ils ne se nourrissent que de racines & de fruits. L'air de ces Isles est sain & pur, & la chaleur n'y est pas excessive, quoiqu'elles soient dans la Zone Torride; mais elles sont remplies de cousins & d'autres sortes de moucheron, & de tiques, qui y tourmentent beaucoup les animaux, & même les hommes. Il y a aussi des scorpions & des mille-pieds. La plus grande incommodité, pour les Vaisseaux qui y relâchent, c'est qu'elles sont sans Ports ni bonnes Rades. La Mer où se trouvent ces Isles se nomme l'Archipel de Saint-Lazare, & il fait partie de la Mer du Sud.

Les Espagnols, qui les possèdent, les ont appellées *Mariannes*, de leur Reine Marie-Anne d'Autriche, qui y envoya des Missionnaires en 1660. Elles sont petites & peu considérables, fort peuplées autrefois; mais aujourd'hui presque inhabitées, excepté Rota, où l'on a laissé deux ou trois cens Indiens pour cultiver du ris. Les autres Isles sont fertiles en différens

Sud-Est du Japon, les *Larrons*, par an 1520, parce que ces instrumens de la même que celle Philippines; & plus à ceux des Japonois, a composée de Phint, comme ces derniers Nobles ne sont pas Leur inconstance est pour la danse, très-long-temps, & nourrissent que de rales est sain & pur, & qu'elles soient les sont remplies de chérons, & de tiques, animaux, & même orpions & des mille-pieds, pour les Vaiselles sont sans Ports trouvent ces Isles se & il fait partie

ent, les ont appelées *Marie-Anne d'Autriche*, en 1660. Elles sont peuplées autrefois; citées, excepté *Rosa*, Indiens pour cultiver fertiles en différens

## ISLES MANILLES. 167

fruits excellens, & abondent en bœufs, cochons sauvages & volailles. On les divise en Isles de *Gani*, ou du Nord, & en Isles du Sud, *Guan* est la principale de ces Isles. Elle a environ, selon les Espagnols, trente lieues de long, & environ quatre mille habitans. Il y a une ville, & une garnison de cent cinquante

**SAINT-IGNACE DE AGAND, Capitale.** Cette Ville, dont les maisons sont bâties de pierres & de bonne charpente, chose rare en ces cantons, est la résidence du Gouverneur pour les Espagnols. Elle a deux petits Ports, garnis chacun de cinq pièces de canon, & une batterie aussi de cinq pièces, placée sur une éminence voisine de la Mer. Le Gallion de Manille y aborde à son retour du Mexique, & y prend des rafraichissemens. Les Indiens, qui y sont en plus grand nombre que les Espagnols, sont bien faits, résolus, & à en juger par quelques-uns de leurs usages, fort ingénieux. Leurs *Proës*, les seuls Vaisseaux dont ils se servent, sont d'une invention qui seroit honneur aux peuples les plus civilisés. La structure en est très-simple; mais ils vont d'une vitesse extraordinaire: ils sont construits de la manière la plus conforme à la nature des vents qui régnerent dans leurs Mers.

## ARTICLE IV.

*Des Isles Philippines, ou Manilles.*

ON les a appelées *Philippines*, du nom de Philippe II, Roi d'Espagne, sous le règne duquel les Espagnols s'y sont fixés en 1564. Ils y trouvèrent, à leur arrivée, trois Peuples différens; les *Malais*, qui se disoient eux-mêmes venus de *Bornéo* & de *Malacca*; habitoient les Côtes; & c'est d'eux que sont

sortis les *Togales*, qui sont les naturels de Manille & des environs : les *Bisayas* ou *Pintados*, que l'on trouve dans Samar, Panay, & plusieurs autres Isles, sont venus vraisemblablement de l'Isle de Célèbes, ayant, comme les Habitans de cette Isle l'usage de se peindre le corps. La troisième sorte de peuples, qui passent pour les premiers Habitans de ces Isles, sont les *Noirs*, qui vivent dans les rochers & les bois, dont l'Isle de Manille est pleine. Ils ne ressemblent en rien aux autres Habitans, sont très-sauvages, cruels, & grands ennemis des Espagnols.

La situation des Isles Philippines est entre le cent trente-deuxième & le cent quarante-cinquième degré de longitude, & entre le sixième & le dix-neuvième degré de latitude Septentrionale. Elles sont en si grand nombre, qu'on en compte jusqu'à douze cens. Magellan les découvrit en 1510, & eut le malheur d'y être tué. Le terroir est fertile; & il y a des mines d'or & d'argent : on y pêche aussi des perles. On trouve dans la Mer qui les environne une sorte de poisson, ou de monstre marin fort singulier. Il est de la grosseur d'un veau, & ressemble assez aux Sirènes, si célèbres dans les Poètes. On l'appelle *Poisson-femme*, parcequ'il a la tête, le col & la poitrine à-peu-près semblables à ces parties de la femme. Les Isles Manilles ont plusieurs Volcans, & éprouvent de fréquens tremblemens de terre & de terribles ouragans.

Les plus considérables sont celles de *Manille*, ou *Luçon*, au Nord; *Mindanao*, au Midi; *Cebu*, entre les deux; *Samar*, au Nord de Mindanao; *Saint-Jean*, à son Orient; & *Parago*, à l'Occident. Les *Nouvelles Philippines* sont à l'Est.

I. De l'Isle de Manille, ou Luçon.

C'est la plus grande de toutes les Isles Philippines; elle est fertile en bled, en ris, en fruits, &

**ODIANE.**

naturels de Manille  
*Pinsados*, que l'on  
trouve sur plusieurs autres Iles,  
de l'Isle de Célèbes,  
cette Isle l'usage de  
de sorte de peuples,  
habitans de ces Iles,  
les rochers & les  
mer. Ils ne ressem-  
blent, sont très-sauva-  
ges des Espagnols.

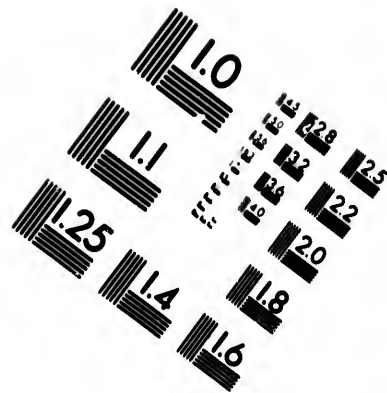
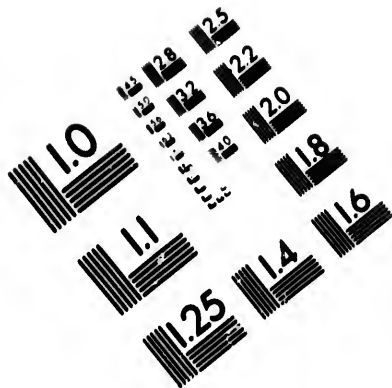
Il y a une Ile entre le cent  
quatre-vingt-cinquième dé-  
gré & le dix-neu-  
vième méridien. Elles sont  
comptées jusqu'à douze  
en 1710, & ont la  
terre est fertile; & il y a  
dans y pêche aussi des  
poissons qui les environne une  
mer fort singulière.  
Elle ressemble assez aux  
Iles de *Poètes*. On l'appelle  
à sa tête, le col & la  
queue à ces parties de la  
terre & plusieurs Volcans,  
et tremblemens de terre &

elles de *Manille*, où  
il y a du *Midi*; *Cebu*,  
Nord de *Mindanao*;  
*Parago*, à l'Occident,  
à l'Est.



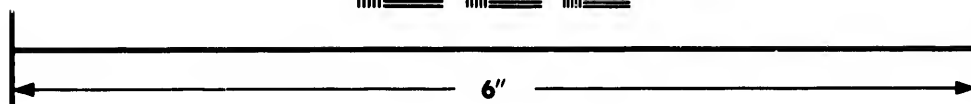

de, ou *Luzon*.

sur les Iles: *Philippi-*  
nes, en ris, en fruits, &





**IMAGE EVALUATION  
TEST TARGET (MT-3)**



**Photographic  
Sciences  
Corporation**

23 WEST MAIN STREET  
WEBSTER, N.Y. 14580  
(716) 872-4503

18 20 22 25  
19 21 23 24

**CIHM/ICMH  
Microfiche  
Series.**

**CIHM/ICMH  
Collection de  
microfiches.**




Canadian Institute for Historical Microreproductions / Institut canadien de microreproductions historiques

01  
02  
03  
04  
05  
06  
07  
08  
09  
10  
11  
12  
13  
14  
15  
16  
17

**© 1986**





ISLES MANILLES. 269

elle abonde en bestiaux & en bons chevaux. L'air y est sain, & ses eaux sont très-bonnes. Elle a une Baye, ou petit Golfe, de près de dix lieues de diamètre.

**MANILLE, Capitale.** Cette Ville qui a été bâtie par les Espagnols, est médiocrement grande, assez belle & bien peuplée. Elle est le siège d'un Archevêque, & le séjour d'un Viceroy que le Roi d'Espagne y envoie. Elle a aussi un Conseil Souverain, établi pour toutes les Colonies fondées dans ces Isles, & deux Collèges. Manille a un bon Port nommé *Cadite*, ou *Cavite*, à deux lieues vers le Sud: il est assez fréquenté, mais l'entrée en est difficile, à cause des rochers & des écueils que l'on trouve à l'ouverture du Golfe. Cette Ville fait un grand commerce avec la Chine & les autres Pays des Indes Orientales. Il consiste principalement en marchandises propres pour le Pérou & le Mexique, comme les épices, les soyerles de la Chine, & sur-tout les bas de soye, dont on transporte une grande quantité; les étoffes des Indes, les mousselines, les toiles peintes, & autres. Toutes ces marchandises sont transportées par le moyen d'un vaisseau, & quelquefois de deux, qui partent tous les ans pour Acapulco, Ville du Mexique. Ces vaisseaux sont entretenus par le Roi d'Espagne. Le profit de ce commerce est pour les Couvens de Manille. Leur charge pour le retour consiste en quantité de cochenille, en conitures, mercerie, & sur-tout en argent.

**NOUVELLE SÉGOVIE, Evêché & Port**, sur la côte Septentrionale, à l'embouchure de la Rivière de *Cayan*.

**NOUVELLE CACÉRES, Evêché & Port**, à l'Orient de Manille.

II. De l'Isle de Mindanao.

C'est la plus Méridionale de toutes les Isles Philippines.



ILES MOLUQUES

la Nouvelle Zélande. Elle a un Couvent d'Augustins.

IV. De l'Isle de Samar, ou Tondoy.

C'est la quatrième des Isles Philippines que Magellan découvrit. Elle est située au Nord de Mindanau, & passe pour la plus agréable de toutes ces Isles.

CUYAN en est la Ville la plus considérable.

V. De l'Isle de Sacer-Juan.

C'est la plus Occidentale des Philippines. Elle est fort particulière, par un détroit qui des Espagnols.

VI. De l'Isle Parago.

Elle est la plus Occidentale, la moins fertile & la moins habitée. Ses Habitans ne font point usage du Riz.

VII. Des Isles Philippines.

Ces Isles ont été découvertes par le Roy de Portugal, & sont situées dans le Nord de l'Asie, entre le Japon & l'Inde. Elles sont toutes différentes, tant par leur situation, que par leur étendue, leur fertilité, & leurs productions.

ARTICLE V.

Des Isles Moluques.

On entend par ce nom sept Isles Moluques, savoir le Célebes, la Sumbawa, la Flores, la Macassar, la Solor, & la Ternate, & la Tidore. Elles sont toutes différentes, tant par leur situation, que par leur étendue, leur fertilité, & leurs productions.

1204

Les Indes Orientales en 1498, par Christophe Colomb, en partie trouvées aux Indes, elles furent cédées aux Portugais, qui en ont fait ensuite par les Indes, par le cap de Bonne-Espérance, qui s'en sont rendus possesseurs vers l'an 1500, et s'en sont fait le monopole.

Les Indes furent cédées par le chef de guerre, le gouverneur, à ses autres capitaines qui en firent leurs possessions.

On vit les Indes en grande partie. Les Portugais furent les premiers à aller en Indes. Ils furent suivis des autres nations d'Europe, et en particulier des Français, qui furent les premiers à aller en Indes par le cap de Bonne-Espérance. Les Français furent les premiers à aller en Indes par le cap de Bonne-Espérance. Les Français furent les premiers à aller en Indes par le cap de Bonne-Espérance. Les Français furent les premiers à aller en Indes par le cap de Bonne-Espérance.

Les Indes furent cédées par le chef de guerre, le gouverneur, à ses autres capitaines qui en firent leurs possessions. Les Indes furent cédées par le chef de guerre, le gouverneur, à ses autres capitaines qui en firent leurs possessions. Les Indes furent cédées par le chef de guerre, le gouverneur, à ses autres capitaines qui en firent leurs possessions.

Cette île contient plusieurs bourgades, dont la principale est celle de Mandar, qui en occupe près de la moitié.

Mandar, ville la plus considérable de l'île, est bien fortifiée & a un bon port; mais elle est mal peuplée. Les Hollandais ont construit une Forteresse pour servir leur commerce. Le Roi de Mandar est le même que de Suède. Le Commerce principal de ce pays. On dit que l'île de Mandar, en Suède, le Roi s'élève avec son Conseil d'Etat, sous une autre Régence. Il s'agit d'un autre Roi de Suède, ou d'un autre Roi de Suède, qui s'élève avec son Conseil d'Etat, sous une autre Régence. Il s'agit d'un autre Roi de Suède, ou d'un autre Roi de Suède, qui s'élève avec son Conseil d'Etat, sous une autre Régence.

Le Roi de Suède, qui s'élève avec son Conseil d'Etat, sous une autre Régence. Il s'agit d'un autre Roi de Suède, ou d'un autre Roi de Suède, qui s'élève avec son Conseil d'Etat, sous une autre Régence. Il s'agit d'un autre Roi de Suède, ou d'un autre Roi de Suède, qui s'élève avec son Conseil d'Etat, sous une autre Régence.

Le Roi de Suède, qui s'élève avec son Conseil d'Etat, sous une autre Régence. Il s'agit d'un autre Roi de Suède, ou d'un autre Roi de Suède, qui s'élève avec son Conseil d'Etat, sous une autre Régence. Il s'agit d'un autre Roi de Suède, ou d'un autre Roi de Suède, qui s'élève avec son Conseil d'Etat, sous une autre Régence.

Le Roi de Suède, qui s'élève avec son Conseil d'Etat, sous une autre Régence. Il s'agit d'un autre Roi de Suède, ou d'un autre Roi de Suède, qui s'élève avec son Conseil d'Etat, sous une autre Régence.

679 Géographie Moderne.

II. De l'Isle d'Amoy.

Cette petite Isle est à l'Orient de celle de Célébes. Elle présente quelque chose de cône de glace; on appelle ainsi la base à cause d'un autre arctique, & peut de la ressemblance avec un cône. On trouve une couronne de cette Isle de corail. Les Hollandais y ont fait bâtir une forte Clodella; & c'est leur établissement principal Batavia, dans l'Isle Java.

III. De l'Isle de Banda.

Cette Isle n'a que trois lieux de long sur une de large. Elle est très fertile en sucre, en tabac, & en riz, & est la base de la mer.

On trouve aussi le bois d'Inde de Banda; plusieurs autres bois précieux. Les Hollandais y ont plusieurs forts. L'un de ces bois est mal-foie, & est le plus précieux de tous les bois d'Inde.

ARTICLE VI.

Des Isles de la Sonde.

Cette Isle est aussi appelée de l'Inde de la Sonde. Elle est très fertile en sucre, en tabac, & en riz, & est la base de la mer. On trouve aussi le bois d'Inde de Banda; plusieurs autres bois précieux. Les Hollandais y ont plusieurs forts. L'un de ces bois est mal-foie, & est le plus précieux de tous les bois d'Inde.

Plusieurs autres petites peuples habitent à des distances, & unissent volontiers avec les autres Nations, les principales de ces Isles sont celles de Sumatra, de Sumatra et de Java.

1. L'Isle de Burabo.

Cette Isle, qui est très-grande, a des mines d'or & de diamans. Elle abonde en fruits, en riz, en sucre, en poivre, & produit le meilleur camphre (e) des Indes. On y trouve toutes sortes d'animaux fort différents de ceux d'Europe.

Quoique les Hollandais n'aient plus de places sur les Côtes, ils ont le privilège de tout le commerce de cette Isle, dont les Habitans viennent commercer eux-mêmes à Java. Ils y apportent de la noix de poivre, de la girofle & des drogues propres pour le royaume. Les grandes forêts qu'on y trouve servent pour des bois propres à brûler des vaisseaux. Nous ne connaissons guères que les Côtes de cette Isle. L'intérieur du pays est habité par des peuples nommés Malais. Ces Peuples sont bien faits, robustes, très-sensibles, & ont une langue & un gouvernement particuliers par les Malais, chez eux l'indolence est plus de loi.

Sur une partie du Nord, le Capitaine de Rooyman a découvert une grande Ville bien peuplée, qui a un fort commode & une situation, les maisons sont bâties sur pilotis.

(e) Le Camphre est le produit d'un arbre croissant dans le pays de Burabo, & est de la nature de la résine. On en trouve une grande quantité dans les forêts de cette Isle, & on le recueille par le moyen de la chaleur du soleil, & on le presse dans un tamis de soie pour en séparer l'huile, & on le laisse sécher au soleil. On en fait un usage particulier pour brûler des vaisseaux.



apd Occidentem Montem.

Sanna, in Sud-Ouest de Sonda; il y a plus de  
cette Ville une autre de Sanna.

Sumbawa, au Nord, sur la côte des Ma-  
homedans, Capitale de Royaume de même nom,  
et la résidence d'un Roi. Les Malabars y ont  
été devant en Compagnie.

Au Nord-Est, on trouve une grande Côte qu'on  
appelle le Côte d'Or.

Murata, petit Royaume sur la Côte Occiden-  
tale.

II. Île de Sumatra.

Cette île est séparée de la Presqu'île Coromande  
de l'Inde, par les Détroits de Malacca et de Singa-  
pore. Elle est arborescente, et produit beaucoup  
d'Épices. Le plus qui en vient, est le meilleur  
du monde, ainsi celui de Cochin, sur la Côte de  
Malabar. On y trouve des mines d'Or, d'Argent et  
d'autres métaux. Il y croît un arbre singulier, qu'on  
appelle l'Arbre à Feuilles; il s'éleve en forme de palmier,  
et les fleurs, qui ont d'une agréable odeur, rem-  
ettent au commencement du jour. Tous les arbres  
fruits des Indes y viennent très-bien. La partie du  
Nord, qui est le Royaume d'Atchin, a des plus  
grands rochers, qui servent de canaux de terre,  
de bois et de corail. Les Indes y ont de grands  
trésors, et de plus beaux. Ce pays est très-  
fertile (comme de l'Inde) et produit de  
très-bon riz que les Indes. Les Indes y ont  
en quantité de plus beaux que d'autres en Indes.  
Le plus y est commun. Les Indes y ont de  
très-bon riz. On y trouve de très-bon riz  
dans les montagnes. Les Indes y ont de très-  
bon riz. Les Indes y ont de très-bon riz.  
Les Indes y ont de très-bon riz. Les Indes y ont  
de très-bon riz. Les Indes y ont de très-bon riz.

LEURS DE LA CORON. 107

ville de ... en plusieurs Roymes; dont le plus considerable est celui d'Ardenne, qui est en la noblesse de Flandre. Les Hollandois y possèdent quatre ou cinq Forteresse, et ont plus de pouvoir que les Rois; dont ils font presque les Rois.

Aden, à l'orientale de l'Inde, Capitale du Royaume de ce nom, Ceste Ville est peuplée, et les maisons sont bâties sur pilotis. Les Anglois, les Hollandois, les Danois, les Portugais et les Chinois y font un grand commerce. Il y appartient de voir, qu'il est le commerce ordinaire des Indes; comme leur donne en échange de l'or qui se tire de tout pays voisins. Le peuple d'Ardenne est Mahomedan, mais bien que le Roi, qui réside dans ce Royaume, est le Sultan, ou maître de la Ville.

Ardenne, dans le milieu de l'Inde, C'est la Capitale d'un Royaume de même nom, elle appartient aux Hollandois, qui y ont bâti un Fort pour s'en assurer la possession.

MATINCAGO;

Matincago, Capitale, d'un Royaume de même nom.

Matincago, ou Matincago, Ceste Ville, qui est la Capitale du Royaume de ce nom; est une grande et magnifique ville sur un bon Port. Les Hollandois y ont un Commerce.

Matincago, Capitale d'un Royaume de même nom, elle est peuplée, et y appartient aux Hollandois; qui ont un Commerce.

Matincago, Ceste Ville, qui est la Capitale du Royaume de ce nom; est une grande et magnifique ville sur un bon Port. Les Hollandois y ont un Commerce.

Matincago, Ceste Ville, qui est la Capitale du Royaume de ce nom; est une grande et magnifique ville sur un bon Port. Les Hollandois y ont un Commerce.



l'Inde générale; savoir, ceux de Pallanor, sur la côte de Coromandel, d'Amboyna, de Banda, de Ternate, dans les petites Moluques; de Malacca, & de Coylan.

La Compagnie Hollandoise des Indes Orientales envoie tous les ans à Batavia plus de vingt Vaisseaux chargés de marchandises d'Europe propres pour les Indes; & ils en rapportent de l'ur, de l'opoponax, des drogues, des perles, du sucre, du thé, des porcelaines, des épices, des soies, du coton, & quantité d'autres marchandises de toute l'Asie. Batavia a un très-bon Port, & une Forteresse qui peut être imprenable; les Hollandois y ont plusieurs autres villes, & une forte garnison. C'est la patrie de Guillaume Hamberg, célèbre Chymiste, de l'Académie des Sciences de Paris.

BATAVIA, à l'Occident de Sumatra, Fleuve d'Or, Port. C'est une belle ville, très-commerçante; Capitale d'un Royaume très-étendu. Elle est gouvernée par un Roi Malabar, sous lequel les Hollandois ont y fait le plus grand commerce.

BATAVIA, Capitale du Royaume de ce nom, sur le Côte Méridionale. C'est une grande ville, fortifiée par les montagnes qui l'environnent, très-commerçante; & outre d'un vaste Port, tirée par des canaux, de nombre de dix mille.

DE LA VILLE DE COYLAN.

De la Ville de Coylan, & de quelques autres villes de l'Inde.

La Ville de Coylan est sur le Côte de l'Inde, dans le Royaume de Sumatra. Elle est gouvernée par un Roi, qui a sous son autorité plusieurs autres villes, & est très-commerçante.

180 GÉOGRAPHIE MODERNE.

gré de latitude Septentrionale, jusqu'au dixième. Elle a quatre-vingt-dix lieues de longueur du Nord au Sud, cinquante dans sa plus grande largeur, & deux cens cinquante de circuit. Les Scavans conviennent assez généralement que cette Isle est l'ancienne *Taprobane*, dont le Roi envoya une Ambassade à l'Empereur Auguste. L'Isle de Ceylan est très-fertile, & l'air y est plus pur & plus sain qu'en aucun endroit des Indes : les Habitans, que l'on appelle *Cingales* ou *Chingalais*, sont des Noirs ; mais mieux faits & plus spirituels que ceux d'Afrique. Sa plus haute montagne a été nommée par les Arabes & les Portugais *Pis d'Adam*, & les naturels l'appellent *Hamalol*. Sa figure est celle d'un pain de sucre, & on voit au sommet une pierre plate, qui porte l'empreinte d'un pied humain plus grand deux fois que sa mesure naturelle. La variété de l'air est singulière dans l'Isle de Ceylan. On jouit d'un temps sec dans la partie Orientale ; tandis que les pluies tombent dans la partie Occidentale. Cette Isle produit d'excellens fruits ; beaucoup d'épices, & sur-tout quantité de cassia, la meilleure qui soit au monde. Les arbres dont on se sert sont en si grand nombre, qu'il y en a des forêts entières, dont on sent l'odeur de 40 lieues au mer. Elle a aussi quantité de simples admirables de belles fleurs sauvages, une entre autres nommée *Sindriamel*, qui sert, dit-on, d'herbage ; elle vient à quatre heures du soir & se ferme le matin, pour s'ouvrir de nouveau à quatre heures après midi. On y trouve toutes sortes de pierres précieuses, & on y pêche des perles. Cette Isle a des éléphans qui sont les plus petits de toutes les Indes, quoiqu'ils soient moins grands que les autres. On y trouve aussi des singes d'une espèce singulière, qu'on appelle *Hommes sauvages* : ils ont presque la figure & la taille humaine ; ils sont robustes,

le, jusqu'au dixième.  
de longueur du Nord  
us grande largeur, &  
1. Les Scavans convien-  
ette Île est l'ancienne  
de Ceylan est très-fer-  
olis sans qu'en aucun  
ans, que l'on appelle  
ne des Noirs, mais  
ne ceux d'Afrique. Sa  
mée par les Arabes  
& les naturels l'ap-  
elle celle d'un pain de  
une pierre plate, qui  
humain plus grand  
elle. Le royaume de  
de Ceylan. On joint  
la Orientale, tandis  
a partie Occidentale.  
fruits; beaucoup d'é-  
de canelle, la meil-  
arbres dont on se tire  
il y en a des forêts  
sur de 40. lieues, sa  
simples admirables;  
ent autres nommés  
d'hortage; d'hyvres  
fermant le matin,  
quatre heures après  
de pierres précieuses.  
Ces Îles, & des Îles  
de toutes les Indes,  
que les autres. On y  
épice singulière,  
se: il en est presqu'  
ils sont robustes.

agiles, hardis, & se défendent contre des hommes armés. On les prend avec des lacets, & on les dresse à marcher sur les pieds de derrière, & à se servir de ceux de devant pour rincer les verres, & rendre d'autres services. Les Hollandois chassèrent les Portugais de Ceylan vers l'an 1650, & se rendirent maîtres des Villes & des Ports que les Portugais occupoient le long des côtes. L'intérieur du Pays est peu connu. Il appartient au Roi de Candy, qui étoit autrefois maître de toute l'Île.

Les principales Villes de l'Île de Ceylan, sous la domination des Hollandois, sont :

**JAFANAPATAN**, au Nord, *Place forte*. Le Commandant a l'insouciance de la pêche des perles, que l'on fait près de cette Ville, & autour de l'Île de *Manar*.

**NEGOMBO**, Port, à l'Occident. Cette Ville est assez forte, & très-marchande.

**COLOMBO**, *Place forte*. Le Gouvernement de l'Île nommé par les Hollandois, réside dans cette Ville.

**PONTODALE**, au Sud-Ouest, *Place forte*, Port.

**BAUGALLO**, Port, à l'Orient.

**TRINQUILLIMALE**, Port, au Nord de la côte Orientale. Cette Ville est la Capitale d'un petit Pays qui avoit autrefois son Roi particulier: on y trouve la meilleure canelle.

Dans le milieu de l'Île est :

**CANDY**, Capitale du Royaume de même nom, possédée par les Natifs de l'Île. C'est une Ville assez grande & bien peuplée: elle a eu beaucoup à souffrir des Portugais, dans le temps qu'ils étoient maîtres des Côtes de Ceylan. Il y a quelques années que le Roi de Candy résolut de chasser les Hollandois, & les embarrassa beaucoup; parceque croyant n'avoir rien à craindre, ils avoient diminué leurs garnisons.

Vers le Nord-Ouest, on trouve la petite Île de

182 GÉOGRAPHIE MODERNE.

*Manar*, renommée pour la pêche des perles, qui se fait de la manière suivante. Des plongeurs accoutumés à aller au fond de la mer, ramassent dans des paniers, autour des bancs de sables & des rochers, les huîtres qui renferment les perles. On appelle *Nawé de perle*, le nawé de la coquille où on les trouve. On en fait toutes sortes d'ouvrages. Les plus belles perles se pêchent dans l'Isle de Bahrein, près de l'Arabie, & dans le Golfe Persique, ou au Cap de Comorin, & près de l'Isle de Ceylan ; on les appelle Perles Orientales ; car on en trouve aussi dans les Indes Occidentales, ou l'Amérique, mais elles sont moins belles. L'avantage des perles, c'est qu'elles reçoivent de la nature le poli & le brillant que les pierres précieuses empruntent de l'art.

A l'Orient de Ceylan, dans le Golfe de Bengale, on trouve les Isles des *Andamans*, dont les Habitans sont cruels & antropophages.

Alors il y a ces Isles, sont celles de *Nicobar*, dont les Habitans sont plus humains.

ARTICLE VIII.

Des Isles Maldives.

Ces Isles sont dispersées comme par petits peuples, & se trouvent à l'Ouest ou au Sud-Ouest de la Presqu'Isle en-deçà du Gange. Elles sont étendues en longueur au-delà & en-deçà de l'Équateur, depuis environ le quarantième degré de latitude Méridionale jusqu'au huitième de latitude Septentrionale. Les Portugais les découvrirent en 1507 ; mais ne les regardèrent comme peu utiles, & d'ailleurs de difficile accès. Elles ne rapportent ni blé, ni riz ; mais seulement des oranges, des citrons, des grenades & des cocos. On y trouve

MODERNE.

de des perles, qui se plongent accoutumés, ramassés dans des abîmes de des rochers, perles. On appelle la coquille où on les d'ouvrages. Les plus de Bahrein, près Perse, ou au Cap de Ceylan ; on les trouve aussi en l'Amérique, mais ce n'est que des perles, c'est le jais & le brillant tant de l'arr.

le Golfe de Bengale, dans les Habits.

des de Nicobar, dont

VIII.

es.

par petits pe-  
t ou au Sud-Ouest  
s. Elles sont en-  
en-deçà de l'Equa-  
leur degré de lati-  
tude de latitude  
es découvertes en  
comme peu ferti-  
es. Elles ne rappor-  
ment des oranges &  
coco. On y trouve

DE L'AFRIQUE. 289.

du corail, de l'ambre-gris, & les plus belles écailles de tortues des Indes. On se sert, dans ces Isles, au lieu de monnoie, de petites coquilles, qu'on appelle *Cori*.

L'air y est mal-sain ; sur-tout pour les étrangers. Ces Isles sont très-petites, mais en fort grand nombre. Leurs Habitans les font monter jusqu'à douze mille ; mais il y en a beaucoup qui ne sont que des rochers. Elles sont divisées en trois principales parties, qu'on appelle *Atolons*. Chacun de ces Atolons est environné d'un grand banc de pierre presque rond. La plupart de ces Isles sont désertes ; & ne produisent que des arbrus & de l'herbe. On y trouve quelques d'écrevisses de mer & de peu de poisson. Il n'y a d'eau douce que dans les Isles habitées ; non qu'il n'y ait aucune Rivière ; mais on y creuse des puits, & l'eau se présente en abondance à trois ou quatre pieds de profondeur, aucune sur les bords de la Mer, & dans les lieux qu'elle inonde. Les Isles Maldives sont séparées par douze grands Détroits remplis de corailles. Elles dépendent d'un Roi Malabarien, qui réside à *Maso*, la principale de ces Isles, qui n'a cependant qu'une lieue de tour. C'est cette Ile qui a donné le nom à toutes les autres. *Dive* signifie en Arabe une Ile.

QUATRIÈME PARTIE.

De l'Afrique.

Cette partie du Monde s'étend depuis le premier degré de longitude jusqu'au sixième-dixième ; comme elle est coupée par l'Equateur en parties presque égales, la latitude méridionale est depuis le premier degré jusqu'au trente-cinquième ; & la lati-



itude septentrionale depuis le premier degré jusqu'au trente-septième.

C'est une très-grande Presqu'Isle, qui n'est jointe au Continent de l'Asie que par l'Isthme de Suez. Elle est séparée de l'Europe par le Déroit de Gibraltar.

Le nom d'*Affrique* vient, selon Joseph, d'*Afir*, petit-fils d'Abraham, & fils de Madian; ou, selon d'autres, d'un mot Hébreu, qui signifie *Poussière*, nom qui exprime assez bien la qualité de son terroir sec & sablonneux. Le sçavant Espagnol prétend que ce nom, qui n'a d'abord été donné qu'à la Côte septentrionale, est relatif à sa fertilité; sur-tout en blés, qui la rendoit autrefois si recommandable, qu'on a regardé long-temps l'Afrique comme le Grenier de Rome; & c'est ce qu'il prouve par une multitude de témoignages.

Cette Partie de la Terre est moins peuplée, & moins tempérée que l'Europe & l'Asie; mais elle est beaucoup plus grande que la première; & méritée que la seconde. Sa situation dans la Zone Torride; fait que les chaleurs y sont excessives; L'ardeur des rayons du soleil est beaucoup augmentée par les sables dont cette Région est pleine; L'Afrique a de vastes forêts, mais les Côtes en sont assez fertiles. On y trouve quelques mines d'or & d'argent. Elle produit des fruits excellens. On y nourrit, particulièrement en Barbarie, des bestiaux d'une grosseur extraordinaire, & dont la chair est excellente. On en tire des drogues admirables, sur-tout la café & le Sénégal. Le café qui croît en Egypte & en Nubie, est un arbre dont le fruit vient dans des gouffes, qui renferment des espèces d'arabes & une moëlle ou pulpe, qui sert en médecine. Le Sénégal est un arbrisseau qui vient particulièrement en Abyssinie, de la hauteur d'une coudée, & dont les feuilles sont longues, pointues, épaisses & un peu grasses; il en

premier degré jusqu'à

l'Asie, qui n'est jointe  
à l'Asie de Suez,  
sur le Déroit de Gi-

br, Joseph, d'Asie,  
Madian, ou, selon  
le signalé Pausanias,  
qualité de son terroir  
dechari prétend que  
mé qu'à la Côte Sep-  
trionale; sur-cout en  
si recommandable,  
rique comme le Gre-  
couve par une anal-

moins peuplée, &  
à l'Asie; mais elle  
première, & multi-  
dans la Zone Tor-  
ent excessive; L'ar-  
tracoup augmenté  
est pleine. L'Afri-  
Cotes en sont assés  
mines d'or & d'ar-  
illans. On y nourrit,  
des bestiaux d'une  
à chair est excellen-  
tirables, sur-cout la  
en Egypte & en Nu-  
dans des gouffes,  
mées & une moëlle  
e. Le fof est un ar-  
ment en Abyssinie,  
tout les feuilles sont  
à peu grande; il en

naît de petites follicules ou grosses recouvertes com-  
me une feuille, très-plats; on s'en sert aussi beau-  
coup en médecine. Outre les animaux domestiques  
& sauvages qu'on voit en Europe, l'Afrique en a  
beaucoup que nous n'avons pas, comme lions, lé-  
pards, tigres, panthères, rhinocéros, éléphants,  
caméléons, antroches, chameaux, singes, tan-  
reaux & ânes sauvages. On trouve dans quelques Ri-  
vières des hippopotames & des crocodiles. L'Afri-  
que produit aussi des serpens d'une grandeur &  
d'une grosseur prodigieuse.

En traitant de l'Asie, nous avons donné une des-  
cription abrégée de plusieurs de ses animaux; plu-  
sieurs autres sont assez connus; ainsi il suffira de  
parler ici du caméléon & du crocodile, qui sont  
les plus singuliers de l'Afrique.

Le Caméléon ressemble au léopard, excepté qu'il  
a la tête un peu plus large & un peu plus grosse; elle  
est sans poil, comme nos poissons; son museau est  
long, & fait en pointe crochue; il a le dos aigu, la  
peau plissée & hérissée comme une toile; sa queue  
est pointue; sa langue est longue de dix lignes, de  
chair blanche; elle est ronde & aplatie par le bout  
qui est creux & ouvert, semblable en quelque façon  
à la trompe d'un éléphant; il la dardé contre les  
mouches, qui s'y trouvent prises comme sur de la  
gine. La qualité particulière du caméléon, est de  
changer de couleur; Celle qui lui est ordinaire, &  
qu'il a, lorsqu'il est à l'ombre & en repos, est d'un  
gris bleuâtre. Il y en a aussi de jaunes & de verde;  
Quand il est exposé au soleil, le gris se change en  
un brun tirant sur le rouge, & les parties rouges  
devenant se changent en diverses couleurs; qui sou-  
vent ont du rouge de sa grandeur de la moitié de  
doigt; quelques-uns font de couleur blanche.  
Quand on le touche, il prend quelquefois couleur  
de moche brune, qui dure sur le vert. Si on l'enve-

leppé dans un litige, après y avoir été deux ou trois semaines, on l'en tire tout blanchâtre. Mademoiselle de Soudani, qui en a gardé deux pendant dix mois, espace de temps qu'ils passèrent sans prendre aucune nourriture, remarqua que cet animal ne prenoit pas la couleur des choses sur lesquelles on le mettoit; mais que cette couleur se mêloit avec les autres, qui par leurs fréquens changemens faisoient un effet agréable.

Les Crocodilles font des espèces de grands lézards amphibies, qui se nourrissent dans les joncs sur le bord des grandes Rivières. Leur corps est couvert d'écaillés sur le dos, mais la peau du ventre est assez tendre. Leur queue est grande, & armée de plusieurs rangs de dents aiguës, qui entrent l'une dans l'autre: ils dévorent souvent les hommes. La Providence a fait un animal nommé Ichneumon, qui est l'ennemi détesté du Crocodile. On dit que le voyant entrer sa gorge ouverte, il s'y glisse, pénètre jusqu'à ses entrailles, les rompt, & sort ensuite par une ouverture qu'il se fait en lui pendant le ventre.

On n'a eu connoissance que fort tard de la plus grande partie de l'Afrique; mais quoique nous connoissions encore très-peu l'intérieur de cette vaste Région, nous savons cependant qu'elle est habitée, & qu'elle renferme des Pays très-fertiles.

Plusieurs Espagnols croyant que Saba Salomon, le Hébreux & les Tyriens firent le tour de l'Afrique: qu'après être passés par le Détroit Rouge, ils arrivèrent à Ophir, ou Sophir, à présent Sophala, qui selon de encore en doute d'être qu'ils doublassent le Cap de Bonne-Espérance, que les Portugais ont découvert de nouveau dans le XV<sup>e</sup> siècle; qu'ils virent ensuite le Royaume de Banta & à la Côte des Dents, où ils prirent des pains, des fèves, de l'ivoire;

le 606 deux ou trois  
terre, Mademoiselle  
pendant dix mois,  
sans prendre aucune  
mal ne prenait pas  
les en la mer; mais  
avec les autres,  
ne faisoient un effet

de grands lézards  
dans les joncs sur le  
corps est couvert  
sans du ventre est  
grande, & ornée de  
qui entrent l'une  
et les hommes. La  
drement en Egypte  
dinal nommé Ich-  
s du Crocodile. On  
rable ouverte, il s'y  
ble, les rouge, &  
il se faisoit lui per-

est tard de la plus  
quelque nom com-  
ent de cette vaste  
qu'elle est habitée,  
Savanes  
de Salomon; les  
tour de l'Afrique;  
age, ils arrivèrent  
Savanes, qui abou-  
tissent le Cap de  
qui ont découvert  
qu'ils virent en-  
le Cap des Dunes,  
de l'ivoire;

## DE L'AFRIQUE 187

casu qu'ils virent à Tharbis en Andalousie, qui  
abondoit en or. Ce qui est attesté par les His-  
toriens, c'est qu'environ quatre cens ans après, c'est-  
à-dire, six cens ans avant Jésus-Christ, Nécao,  
Roi d'Egypte, fit faire le tour de l'Afrique par des  
Phéniciens; & la même Navigation a été depuis  
répétée, comme on le voit dans l'Histoire Natu-  
relle de Pline l'Ancien. Mais tout cela fut ensuite  
oublié, & on ne connut plus l'Afrique Méridionale  
jusqu'aux Navigations des Portugais, qui découvri-  
rent à la fin du XV<sup>e</sup> siècle, le Cap qu'ils nommèrent  
de *Bons-Espérance*, dans l'idée qu'ils avoient con-  
çu avec fondement, que la découverte de ce Cap  
leur faciliteroit le moyen de parvenir bienôt aux  
Indes Orientales, & d'y faire aisément par Mer le  
commerce qu'on étoit obligé de faire par terre.

En général les Africains sont robustes, grossiers,  
peu agueris, adonnés au larcin, peu sincères, lâ-  
ches & paresseux. Ils n'ont presque aucune connois-  
sance des Sciences & des Arts. Les Arabes qui se sont  
établis en Afrique au VII<sup>e</sup> siècle, & qui habitent la  
longue Côte de la Méditerranée, sont plus peu-  
pres à la guerre, & se servent d'armes à feu: ils sont  
pour la plupart Pirates, & ne sont pas moins cruels  
que les Africains naturels.

Les principales Rivières d'Afrique sont: le Nil,  
le Niger, le Sénégal, le Zaïre, le Congo & la  
Zambèze en l'ouest.

Le Nil coule du Nord au Sud, & se jette dans  
la Mer Méditerranée, après avoir traversé l'Egypte.  
On a cru, au commencement du siècle dernier,  
avoir découvert sa source dans le Gézam, Province  
d'Abysinie. Mais M. d'Anville observant dans sa  
nouvelle Carte d'Afrique qu'il a publiée en 1711, que  
les Géographes anciens & les plus célèbres des  
Orientaux reculoient les sources du Nil vers le sud  
Riv. de l'Afrique, & font sortir sa Pluie des Monts

lignes de la Lune, vers le cinquante degré de latitude septentrionale. Il ajoute que cet autre Fleuve qui se joint dans le Nubie au-dessous de la Ville de Sennar, à celui qui vient d'Abyssinie, est plus gros; & il en conclut qu'en n'est pas en droit de rejeter entièrement ce que Ptolemée, El-Edrisi & Abul-Feda rapportent de l'origine du Nil, jusqu'à ce que d'autres connoissances nous soient acquises. Le Nil rend fécondes par ses débordemens, les terres qu'il arrose, & sur-tout l'Égypte, où il se partage en plusieurs branches.

Le Niger & le Sénégal sont mieux connus à présent, qu'ils ne l'étoient ci-devant. M. Sander & M. Delisle, dans les premières Cartes, faisoient couler le Niger de l'Est à l'Ouest, & traverser toute la Nigritie par un cours. Le plus de huit cents lieues, après lequel il se jetoit dans la Mer Atlantique. Le Pline & le Ptolemée ont dit que le Niger, qui étoit un des noms de ce fleuve, étoit le même que le Sénégal, & qu'il avoit son embouchure dans la Mer Atlantique, & non dans l'Inde. Le Niger, qui s'appelle Gambia en son cours vers l'Orient dans le Royaume de Tombouctou, & va à l'Ouest dans un cours droit, & se jette dans l'Atlantique, le Sénégal, devient le Niger, & se jette dans l'Inde, & va à l'Orient. Ce cours de ce fleuve, & de son embouchure, est le même que celui du Sénégal de l'Égypte, & c'est ce que le Pline & le Ptolemée ont dit. Mais il n'y a pas d'apparence que le Niger de l'Égypte, & le Niger de l'Inde, soient le même fleuve.

Il est certain que le Niger de l'Égypte, & le Niger de l'Inde, sont deux fleuves différens, & que le Niger de l'Égypte, & le Niger de l'Inde, ne sont pas le même fleuve.

le même degré de l'alté  
que cet autre Fleuve  
est de la Ville de  
Cognac, est plus gros  
en droit de rejeter  
El-Edris & Abul-  
Nili, jusqu'à ce que  
soit acquies. Le Nil  
dans les terres qu'il  
il se partage en plu-

seux connus à pré-  
sent, M. Soudan &  
de Carvo, soutient  
à, & traverse toute  
plus de huit cents  
dans le Mer Atlan-  
tique de 1747 par  
de 1747, 1748, 1749  
dans les dernières  
de 1747, d'Avuille  
dans le Mer Atlan-  
Le Nil, qui s'ap-  
pele l'Oron dans le  
N. de 1747, est un  
de 1747, qui se va  
à l'ouest de 1747  
de 1747, qui se va  
de 1747, qui se va  
de 1747, qui se va

que la Vierge de  
craie de Cognac,  
& de cette sorte d'œil  
venne

**DE COGNAC**

COGNAC est une ville de France  
dans la province de Guyenne, à  
quelques lieues de Bordeaux, sur  
la rive droite de la Garonne.  
C'est une ville ancienne, qui a  
été plusieurs fois détruite par  
les Normands, les Anglais, &  
les Français. Elle a été rebâtie  
plusieurs fois, & est aujourd'hui  
une ville riche & peuplée.  
Elle a une Université, & est  
le siège d'un Evêché. Elle a  
aussi un Collège de Jésuites.  
Elle est célèbre pour sa  
bière, & pour son vin de  
Cognac, qui est très estimé.  
Elle a aussi une Manufacture  
de draps, & une de soierie.  
Elle est située sur une colline,  
à l'extrémité de laquelle se  
trouve le Château de Cognac,  
qui est une des plus belles  
maisons de France.



sous l'an de l'Égypte 247, c'est-à-dire, 261 de  
 Jésus-Christ. Les eaux du Nil y sont conduites par  
 quatre vases bûtes les unes sur les autres, qui sur  
 chacune leur entrée dans le pais: Quand l'eau est  
 arrivée à une certaine hauteur, on coupe la chaudière  
 qui empêche les eaux du Nil d'entrer dans un canal  
 qui traverse tout le nouveau Caire; ce canal a  
 sept pieds de profondeur, et n'est plein que dans  
 le temps de l'inondation. Les Autens font partage  
 sur la cote du débordement de ce Fleuve. L'opini-  
 on la plus vraisemblable, est celle qui attribue  
 son pluye abondante qui tombent quelque temps  
 auparavant dans l'Abyssinie, et dans les Pays ves-  
 tins de la ligne. Il y a des endroits (sur-tout à l'en-  
 trée de la haute Egypte,) où ce Fleuve se précipite  
 du haut des rochers avec un bruit effroyable; c'est  
 ce qu'on appelle les Cataractes. Il tombe d'un de  
 ces endroits, de près de 200 pieds de haut. Le  
 bruit que laisse ce Fleuve corrompt l'air; et le rend  
 malsain; les Peuples néanmoins y vivent long-  
 temps; les animaux y sont très-sains; les semences  
 qui croissent dans ces lieux à la suite, et quel-  
 ques fois en, croissent avec facilité sur ceux  
 du Nil.

L'Égypte est si fertile en bled, qu'on l'appelle  
 le *Granar de l'Empire Romain*. Elle en fournit  
 une grande quantité aux Turcs, qui leur en achètent  
 en six mois. Outre le bled, on en tire du riz, des  
 dattes, des figes, du miel, de la cire, et un grand  
 nombre d'autres choses. On y trouve aussi d'excellents  
 vins, et de la soie. Les Égyptiens ont le privilège  
 de faire le Commerce de l'Inde par le Grand-Océan. C'est en  
 l'année 1498 que Vasco de Gama découvrit le passage  
 de l'Inde par le Mor Rouge; mais depuis  
 la découverte du Cap de Bonne-Espérance, ce pas-  
 sage est entièrement délaissé.



Die Geschichte Meines

The following text is extremely faint and illegible, appearing to be a dense block of small print or a list of entries. It is contained within a rectangular frame on the right side of the page.



fut enlé, & y mourut : c'est le fruit qu'il retira de ses Satyres. A l'Est de cette Ville étoient des carrières de ce beau marbre, que nous appellons *Granit*, & que les anciens Egyptiens employoient pour leurs obélisques.

**IBRAM**, près des grandes Cataractes du Nil. C'est la dernière Place que possèdent les Turcs en Egypte ; ou plutôt elle appartient à cette partie de la Nubie qui lui a été unie.

Les Turcs sont encore maîtres de plusieurs Places sur la *Côte d'Abeck*, qui est plus au Midi, sur les bords de la Mer Rouge : nous en parlerons en traitant de l'Abyssinie.

#### §. II. L'Egypte du Milieu.

Les Turcs l'appellent *Vostani*.

**LE CAIRE**, sur le Nil, Capitale de cette Province, & de toute l'Egypte. Elle fut bâtie l'an 977 de Jesus-Christ, par le Calife Moez, Fatimite, qui la nomma *Al Cair*, c'est-à-dire *la Victorieuse*. C'est une grande Ville, qui, sans compter ses Faubourgs, est pour le moins aussi grande que Paris, mais moins peuplée. Elle est composée de trois parties, séparées l'une de l'autre de près d'un quart de lieue ; savoir, le *vieux Caire*, le *nouveau Caire*, & le *Faubourg de Boulac*, qui est sur le bord du Nil, & où est le Port. Les maisons y sont basses & mal bâties ; il y en a néanmoins de construites en pierres de taille fort polies, mais dont la magnificence est au dedans, & du côté des cours. Les rues en sont sales & sans pavé. On trouve dans cette Ville nombre de jardins & de lacs, où entre l'eau du canal, dans le temps du débordement du Nil. Le plus grand, qui a cinq cens pas de diamètre, est au centre du nouveau Caire, & est bordé de belles maisons. Rien n'est plus beau que de voir un terrain qui pendant huit mois de l'année est un vaste bassin rem-

MODERNE.

le fruit qu'il retira de  
le étoient des carrières  
appellons *Granit*, &  
employent pour leurs

ataractes du Nil. C'est  
nt les Turcs en Egypte;  
ette partie de la Nubie

tres de plusieurs Places  
plus au Midi, sur les  
e en parlerons en trait

du Milieu.

ant.  
*Capitale de cette Pro*  
Elle fut bâtie l'an 977  
e Moes, Fatimite, qui  
à-dire *la Victorieux*.  
sans compter ses Faux-  
aussi grande que Paris,  
composée de trois par-  
e de près d'un quart de  
s, le *nouveau Caire*, &  
est sur le bord du Nil,  
ons y sont basses & mal  
de construites en pierres  
a dont la magnificence  
a courts. Les rues en sont  
e dans cette Ville nom-  
d entre l'eau du canal,  
at du Nil. Le plus grand,  
mètre, est au centre du  
rdé de belles maisons.  
voir un terrain qui appa-  
est un vaste bassin rem-

DE L'EGYPTE. 295

pli d'eau, devenu pendant les quatre autre: un jar-  
din très-riant. Quand ce bassin est inondé, il est  
couvert de barques, & presque tous les soirs on y  
tire un feu d'artifice, & on y donne des concerts.  
On compte au Caire sept cens vingt Mosquées à  
minarets, & quatre cens trente qui n'en ont pas.  
Le Château où réside le Pacha est situé sur une  
montagne hors de la Ville, presque vis-à-vis le  
vieux Caire. Il est bâti sur un roc qui lui sert de  
fondement, & entouré de murailles très-hautes &  
très-épaisses. On y monte par un escalier taillé dans  
le roc, en pente douce, de manière que les chevaux  
& les chameaux y montent facilement tout chargés.  
C'est Saladin qui l'a fait construire sur les ruines du  
Château de l'ancienne Babylone d'Egypte. On voit  
encore l'ancien aqueduc, par le moyen duquel on  
fait monter l'eau du Nil au Château; il est bâti de  
pierres de taille, & a 300 arcades. On y voit un  
magnifique salon, dont les inscriptions prouvent  
qu'il est un ouvrage de Saladin. Ce Château a été  
autrefois magnifique; mais il est maintenant fort  
négligé. Ce qu'il y a de plus beau, est un puits taillé  
dans le roc vit, & très-profond. Il est partagé comme  
en deux puits, entre lesquels est une place où des-  
cendons par un escalier, dont la pente est presque  
imperceptible, des bœufs employés pour faire mon-  
ter l'eau du premier puits, qui est le plus profond.  
Cette eau se rend par un canal dans le réservoir,  
qui fait le fond du second puits, au haut duquel elle  
est portée par le moyen d'une roue que des bœufs  
font tourner continuellement, & où tient une corde  
à laquelle sont attachés plusieurs seaux. Il y a dans  
le Caire deux sortes de Religieux Italiens, de l'Or-  
dre de S. François: les uns dépendent du Gardien  
des Franciscains de Jérusalem, & sont les Curés  
nés de tous les Français qui sont en Egypte; & les au-  
tres ont un Supérieur nommé *pacha Propagande*.

ainsi que les autres Religieux, & y font les fonctions de Missionnaires, de même que les Jésuites & les Capucins qui y ont des hospices. Les Juifs ont aussi plusieurs Synagogues dans cette Ville.

Le Caire est bien peuplé, & fort marchand, quoiqu'il son commerce, par la Mer Rouge & la Méditerranée, soit bien tombé depuis qu'on s'est ouvert un passage aux Indes, en doublant le Cap de Bonne-Espérance. Il y a plusieurs Manufactures, une contrée de tapis de Turquie. En 1714, cette Ville a souffert un tremblement de terre, qui en a renversé ou abîmé plus des trois quarts, Environ 7000 hommes ont été ensevelis sous les ruines de leurs maisons.

Vis-à-vis du Caire, & de l'autre côté du Nil, étoit autrefois la Ville de Memphis, ancienne Capitale de l'Egypte. On voit de même côté, à trois ou quatre lieues du Caire, les fameuses Pyramides, qu'on croit être un ouvrage des anciens Egyptiens. La plus grande des trois, les autres s'appellent le grand, le moyen & le petit, est bien connue par son nom, sur le bord de laquelle on voit un obélisque carré qui a 148 toises de haut, & 148 toises de large. La plus petite, qui est à 100 toises de la grande, est de 77 toises environ, & est à-peu-près de 100 toises de haut. La plus grande, qui est de 250 toises de haut, est une pyramide formée capable de contenir trente personnes.

Dans le même Contrée est le Lac de Kera, appelé autrefois de Kera. Ce Lac a communication avec le Nil par un Canal. Près de ce Lac étoient les Tombeaux des Rois & les sépultures des anciens Egyptiens, qui a donné occasion aux Poëtes Grecs de parler de la barque de Caron qui transportoit les âmes dans les Enfers.

A l'Est du nouveau Caire, on voit les ruines de l'ancienne Ville d'Héliopolis, où étoit un Temple consacré au Soleil. C'est dans cette Ville qu'Onias, fils du Grand Onias III, avoit obtenu de Ptolémée Philometre la permission de bâtir un Temple sur le modèle de celui de Jérusalem, qu'on appella Onias, & que Vespasien fit brûler.

FIOUX, au Sud-Est du Lac Kern, & sur un canal qui se rend dans le NIL. C'est une Ville assez considérable & fort peuplée, dont le territoire est le plus fertile de l'Egypte, en toutes sortes de fruits.

La SUZ, Port, à l'embouchure de la Mer Rouge, au Sud-Est du Caire; le Grand-Sultan y a commandé des Galères. Cette petite Ville est fameuse par le nom qu'elle donne à l'Asie, & qui a environ cinquante lieues. C'est vers le Sud que les Hébreux passèrent la Mer Rouge, à deux ou trois lieues au-dessous de la pointe Septentrionale de cette Mer, à l'endroit de *Sollan* ou *Chifon*, comme disent les Arabes & les Grecs.

§. III. La Bassé Egypte.

Elle est bornée par les Tiers *Foix*.

ALEXANDRIE, ou SCANDARIÉ, Port, sur la Méditerranée, au Nord-Ouest du Caire. Cette Ville, fondée par Alexandre le Grand, 332 ans avant Jésus-Christ, n'est plus qu'une ombre de ce qu'elle étoit autrefois. Il y a seulement quelques Commerce, sur tout de la part des Marchands, & des Vénitiens, sous le pavillon de France. Les Français y font le plus grand commerce; & y ont un Consul fort considéré, ainsi que les Anglois. Il y a dans cette Ville de très-bons Marchands Juifs, qui s'achètent les marchandises de la Turquie par le Grand-Caire, & trouvent par ce moyen de se rendre au service des Européens, comme de cet Pays vers le

nom de *Frases*, auxquels on remet tant pour cent sur les marchandises : ils payent aussi beaucoup moins que ceux qui sont assujétis à la taxe, entre lesquels sont les Juifs. *Alexandrie* est la patrie du célèbre *Euclide*, Auteur d'*Elémens de Géométrie* en quinze Livres; d'*Origène*, l'un des plus grands génies & des plus sçavans hommes de l'Eglise des premiers siècles; de *Didyme*, fameux par son sçavoir universel, quoiqu'aveugle dès l'âge de cinq ans; & de plusieurs autres hommes illustres.

*ALBARON*, Port, à l'Occident d'*Alexandrie*, Ville assez commerçante. Quelques Auteurs la resserment dans le Pays de *Deme* ou de *Barca*, qui en est voisine.

*KOSRIS*, ou *RASSIT*, Port, à l'Orient d'*Alexandrie*, & au bord du bras Occidental de Nil. C'est une Ville fort marchande, & la patrie du *Porte-Claudian*.

*DAMIETTE*, ou *DAMIAS*, sur le bord du bras Oriental de Nil, grande Ville, célèbre dans l'histoire des Croisades. *Saint Louis* la prit en 1249, mais il fut enfin obligé de la rendre pour sa rançon.

---

## CHAPITRE II.

### De la Barbarie.

Ce Pays a tiré son nom des Arabes, & qui la Langue des Africains paroissoit un jargon inintelligible, lorsqu'ils vinrent s'y établir dans le VII<sup>e</sup> siècle. Car le mot de *Barbar* marque dans la langue Arabe, le son que forme une personne qui parle entre ses dents. La Barbarie s'étend depuis l'Egypte jusqu'à-dejà du Déroit de Gibraltar, le long de la Mer Méditerranée, & un peu sur l'Océan. Elle se divise en deux grandes parties, séparées l'une de l'autre par le *Moss*

DE LA BARBARIE. 199

Atlas. La première qui est la *Barbarie* propre, est au Nord; & comprend, de l'Orient à l'Occident, cinq Pays; savoir, le Pays de *Derne* ou de *Barca*, les Royaumes ou Républiques de *Tripoli*, de *Tunis* & d'*Alger*, qui sont sous la protection des Turcs, & le Royaume de *Maros*, de qui dépend celui de *Fes*. La seconde partie, qui est au Midi de la précédente & du Mont Atlas, s'appelle le *Bilddulgridi* elle comprend plusieurs Etats, dont quelques-uns dépendent des Royaumes que nous venons de nommer.

ARTICLE I.

De la Barbarie propre.

ELLE contient tout ce que les Anciens connoissent sous le nom de Lybie intérieure ou de Cyrénaïque, d'Afrique propre, de Numidie, & de Mauritanie. C'est le meilleur Pays de l'Afrique, & le plus peuplé; la terre y est fertile en maïs, en bled, en bons vins & en fruits, comme citrons, oranges, figues, amandes, olives, dattes & melons. Le commerce de ce Pays consiste dans la vente de ces fruits, dans celle de chevaux fort estimés, qu'on appelle *Barbes*; & des peaux de marroquin. L'air y est assez chaud, & il le seroit davantage, s'il n'étoit tempérés par les vents de la Méditerranée.

Les Peuples de la Barbarie sont ignorans, sans goût pour les sciences & les Arts, avarés, cruels, dévots, soupçonneux & vindicatifs. Ils ont peu d'intelligence pour le commerce, quoiqu'ils trafiquent beaucoup. Ceux qui habitent le long des Côtes se servent de piques & d'armes à feu, mais ceux qui demeurent dans le milieu du Pays, ne



combattent & s'avoit des lances dont ils se servoient fort bien.

Ce Pays, qui a produit plusieurs des plus grands hommes de l'Eglise, tels que S. Cyprien, S. Augustin, & dans lequel on compte plus de quatre cens Evêchés, a été tellement ravagé d'abord par les Vandales, hérétiques Ariens, & ensuite par les Sarrasins, que le Christianisme y a été aboli. A présent la Religion dominante est la Mahométane; on y trouve néanmoins beaucoup de Juifs, & quelques Chrétiens; mais ces derniers sont dans l'oppression.

La plus grande partie des Habitans de Tripoli, de Tunis, & d'Alger, ne vivent que de pirateries. Ils ont beaucoup d'esclaves Chrétiens qu'ils traitent avec la dernière cruauté, particulièrement à Alger, où les Religieux Mathurin & de la Mercy les vont racheter de temps en temps. Ces trois Républiques, à qui l'on donne souvent le nom de Royaumes, par occasion ont été long-temps gouvernées par des Reys, sous le nom de Grand-Seigneur, qui y envoyoit un Pacha dans chacune; ce n'est plus que qu'un titre d'honneur, car il n'y a point d'autorité; & ces Républiques ne payent plus de tributs aux Turcs, comme autrefois. Elles sont gouvernées par un Dey & un Conseil de Consailleurs, sous le nom de Dey, sans distinction.

#### §. I. Du Pays de Tunis, ou de Barce.

Ce Pays, qui est voisin de l'Egypte & de l'Algérie, est appelé par quelques Géographes le Royaume de Barce, parce que c'est le nom d'un Royaume. On le confond souvent avec celui de Tripoli, quoiqu'il ne soit guère différent de celui-ci. Il appartient aux Turcs, & il est gouverné par un Pacha, qui étoit autrefois un Pacha de Tripoli. On y trouve de très bons chevaux, de très bons chiens, & de très bons chiens; mais l'industrie des Turcs

**BARBERIE.**  
 dont ils se servent  
 des plus grande  
 ysaïe, s. Augustin,  
 de quatre cens Eve-  
 bord par les Vanda-  
 suite pas les Sasa-  
 été aboli. A présent  
 Mahométans ; on y  
 Juifs, & quelques  
 dans l'oppression.  
 abbans de Tripoli,  
 ou qui de piraterie,  
 étiens qu'ils traitent  
 allérement à Alger,  
 de la Mer y les vont  
 trois Républiques,  
 de Royaume, pas  
 gouvernés par des  
 de Grand Seigneur,  
 accue ; ce n'est pas  
 , car il n'y a guère  
 ne payent plus de  
 effets. Elles font gou-  
 verner les Consulaires.  
 de Barca.  
 Egypte ; à l'égard  
 Royaume de  
 royaume.  
 de Tripoli,  
 Il appar-  
 par un Sultan,  
 de Tripoli. Les  
 des Côtes de terre  
 de l'Inde de la Mer

DE LA BARBARIE 301

est presque stérile & peu habitée. M. de la Marti-  
 nière prétend qu'il n'y a jamais eu de Ville de Bar-  
 ca, & que ce n'est que l'ancien nom du Pays ; ce-  
 pendant M. d'Anville dans sa Carte d'Afrique, mar-  
 que Barca comme un petit lieu près de Tolomita.  
 Ce Pays étoit autrefois appelé *Lybie propre*, ou  
*extérieure*, & il comprenoit la *Cyrenaïque*, & la  
*Marmarique*.

**DRINUS, Capitale**, près de la Mer, & à l'Orient  
 du Cap Rexa. Cette Ville est bien fortifiée & peu-  
 plée : c'est la résidence du Sangiac.

**TOLOMITA**, autrefois **PROLIMAINS**, près du  
 Golfe de la Sydre, nommée anciennement *Syrta*.

**GARAN**, ou **CURAN**, entre les deux Villes précé-  
 dentes, est l'ancienne *Cyrene*, célèbre par ses Rois  
 qui tiroient leur origine de la Grèce.

§. II. *De la République, ou Royaume de Tripoli.*

Ce Pays étend du Nord-Est au Nord-Ouest, le  
 long de la Mer Méditerranée. Il est voisin d'un grand  
 Golfe, nommé le *Golfe de la Sydre*, qui est fort  
 dangereux pour les vaisseaux ; à cause de son peu  
 de profondeur, & de ses rochers de bancs de sable.  
 Le terrain de ce Pays est fort stérile & sablonneux.  
 On recueille néanmoins le long des Côtes, des ci-  
 tronnes, des limons, des oranges, de la fige, qui passe  
 pour le meilleur qu'il y ait, & une plante nommée  
*Limon*, dont les habitants font une très bonne huile.  
 Son fruit est amer, & ne sert que pour la guérison de  
 la gonorrhée aux Turcs. Les Arabes en usent aussi  
 de cet arbre les Perses lui attribuent le vert de  
 la mer qu'on ne peut obtenir d'aucun autre lieu  
 les Indes qu'on ne peut trouver par aucun ailleurs, &  
 même dans le perru.

**TRIPOLI, Capitale**, est une Ville an-  
 cienne, forte, commerçante, & peuplée de Turcs,  
 de Maures & de Juifs. Il y a aussi des Chrétiens d'Es-

304 GÉOGRAPHIE MODERNE.

rope, qui y commercent sous la protection des Consuls de France & d'Angleterre. Les Franciscains y ont une belle Eglise, une Maison fort commode, & un Hôpital où l'on peut mettre deux cents lies pour les esclaves Chrétiens; ce qui est un grand avantage, sur-tout à cause de la peste, qui est fréquente. Cette Ville a été bombardée en 168; & 1718, par les François, à cause de ses pirateries.

**LUQA**, autrefois **LAFRUS**, au Sud-Est de Tripoli. C'est la patrie de l'Empereur Sévère, Prince courageux, spirituel, & amateur des Gens de Lettres.

**ZOARA**, au Nord-Ouest. Ce sont deux Villes marchandes.

**ZARBI** ou **GRASS**, petite Ile au Nord de Zoara, fameux par le combat naval qui s'y donna en 1560, entre les Espagnols & les Turcs.

§. III. De la République ou Royaume de Tunis.

Ce Etat comprend les 572 communes par les anciens, l'Afrique propre & le Région. Ses climats & son terroir sont assez semblables à ceux de Tripoli; excepté qu'il produit en quelques cantons beaucoup de blé.

**TUNIS**, Capitale, Port. C'est une grande Ville, saine & bien fortifiée. S. Louis mourut de la peste en 1270, en l'attaquant. Elle fut prise par Charles-Quint en 1535; & ce Prince se réserva le Fort de la *Choulette*, qui est à l'entrée du Port de Tunis; mais les Turcs s'en rendirent maîtres en 1574. Il se fait à Tunis un grand commerce, & cette Ville est très-peuplée, quoiqu'il n'y ait pas d'autre eau douce que celle des chèvres, & de quelques puits ou fontaines qui sont aux environs.

On voit à trois lieues de Tunis les ruines de Carthage, si fameux entrepris, & qui a été la rivale de Rome. Elle fut détruite par Scipion Emilien, 146 ans avant Jésus-Christ, & rebâtie par Jules-César 2

la protection des Con-  
s. Les Français y  
font fort commode,  
notre deux cens lie-  
ce qui est un grand  
la peste, qui est fré-  
quardée en 168; &  
de ses pirateries.

au Sud-Est de Tripo-  
sévère, Princes con-  
les Gens de Lettres,  
Ce sont deux Villes

de au Nord de Zennar,  
il s'y donna en 1560,

#### Royaume de Tunis

surveillé par les an-  
tiques. Son climat  
ables à ceux de Tri-  
en quelques cantons.

est une grande Ville,  
monstré de la peste  
fut prise par Charle-  
à rétrova le Fort de  
le Port de Tunis; mais  
en 1774. Il se fait à  
cette Ville est très-  
surtout en deux qua-  
des puits ou fontaines

des ruines de Car-  
qui a été la rivale  
d'après Emillon, 178  
de par Jules-César.

#### DE LA BARBARIE. 309

mais les Sarrasins l'ayant prise en 698, ils la rasèrent  
entièrement.

PORTO-FARINA \*, Port, au Nord de Tunis;  
c'est l'ancienne *Utique*, célèbre par la mort de Caton  
le Jeune, qui en a pris son surnom.

SOUSA, au Sud-Est de Tunis, sur la Côte. C'est  
une Ville marchande, avec un très-bon Port & une  
Forteresse pour sa défense.

CAIROAN, grande Ville, bûte autrefois par les  
Sarrasins; aujourd'hui elle n'est guère peuplée.

CAPSA, au Sud-Ouest de Cairoan; les murs de la  
Forteresse sont un ancien ouvrage des Romains; son  
terroir est très-fertile en fruits.

A l'Orient de la Ville de Tunis, sont les petites  
Iles de *Lampedusa*, de *Linosa* & de *Pantaloria*,  
qui en dépendoient autrefois. Les deux premières  
appartiennent maintenant aux Chevaliers de Mal-  
the, & la troisième au Duc de Requesens, sous la  
protection & l'assistance de l'Espagne. Au Nord-  
Ouest est l'île de *Tabarca*, qui est possédée par les  
Lombards, nobles Génois.

Le Royaume de Tunis dépend le *Gérid propre*,  
qui renferme le Royaume de *Tecort*. Il est situé au  
Midi, au-delà du Mont Atlas.

#### §. IV. De la République ou Royaume d'Alger.

Cet Etat étoit autrefois connu sous le nom de  
*Numidie*, & de *Mauritanie Césarienne*. Ses anciens  
Rois *Syphax*, *Massinissa*, *Jugurtha*, & *Juba*,  
sont très-célèbres dans l'histoire Romaine. Le nom  
de *Numidie* vient du Grec, & exprime que les Peu-  
ples qui l'habitoient n'avoient pas autrefois de do-  
mineurs. Pour le nom de *Maurus* que l'on donne  
encore aux Habitans d'Alger, & à ceux de Maroc  
& de Fez, il vient du mot Phénicien *Maurim*,  
qui signifie les Occidentaux; ces pays en effet sont  
à l'Occident de l'Afrique Septentrionale, où les Phé-

siens ont fait des établissements 1500 ans avant  
Jésus-Christ.

Le Gouvernement d'Alger dépend d'un Divan ou  
Conseil d'Etat, qui est composé de plus de huit cents  
personnes; car chaque Officier de la Milice y a  
siège. Les affaires se décident à la pluralité des  
voix. Ainsi c'est une Aristocratie militaire, & le  
Dey, qui en est le Chef, a peu d'autorité. Il est re-  
venu depuis 1710, de la qualité de Dey à du Grand-  
Seigneur, qui se regarde toujours comme le Souverain  
d'Alger, quoiqu'il n'y en ait aucune marque visible.

Cet Etat, sans compter la Ville d'Alger, est un  
pays d'un grand nombre de Gouvernements, sous l'au-  
torité de trois Dey's qui commandent les provinces,  
Savoy; le Dey du Levant, ou de l'Orient, qui ré-  
side à Constantinople; le Dey du Ponant, ou de l'Oc-  
cident, qui demeure à Tripoli, & le Dey du Sud,  
qui habite dans les montagnes de l'Algérie, qui  
ville dans les Dey's.

ALGER, Capitale, Port, Ville, sur le rivage  
Méditerranéen, anciennement CESARÉE de Maurita-  
nie. C'est une grande & belle Ville, bien peuplée  
& la plus riche d'Afrique; elle a un très-bon Port,  
& de beaux Palais. Elle est bâtie sur la pente d'une  
montagne, & forme d'un amphithéâtre. Les rues des  
maisons sont en pierre dure, couvertes de verres, &  
deux de l'air; les rues sont très-étroites, les  
Musulmans font les plus grands Caravans de la Barba-  
rie, & il y a beaucoup de Français. Alger a été  
bombardée deux fois, en 1682 & 1684, par les  
Turcs du Roi de France, & celle de la destruction;  
après ce temps les Algériens ont été toujours les  
ennemis Français. Ce qui est arrivé à Alger, qui  
est d'un grand nombre, qui ont été faits par les  
Algériens. C'est la preuve de l'Empire d'Alger.

CONSTANTINOPLE, l'Orient d'Alger, Ville, sur le



## L. V. Des États de l'Égypte Moderne.

Ces États connus anciennement sous le nom de *Mauritanie Tingitane*, renferment les Royaumes de *Fog* de *Maroc*. Ils appartiennent au Roi de *Maroc*, Prince fort puissant, qui prend le titre d'Empereur d'Afrique. Les prédécesseurs qui se nomment *Schérifs*, c'est-à-dire, Descendants de Mahomet, ont fondé cet Empire il y a environ cent-cinquante ans. C'est le Pays le plus habité de toute la Barbarie ; il est fertile en grains & en fruits.

*Fog*, Capitale de l'ancien Royaume de ce nom, belle Ville, riche, marchande & très-peuple, sur la petite Rivière de *Fog*. Elle est composée de trois Villes réunies ensemble, & qui ont été bâties en divers temps. Ces trois Villes sont, *Schérif*, la plus ancienne, qui est située au Levant de la Rivière, & contient environ 200 maisons. Le *Jeûdite*, qui se trouve à l'Occident de la Rivière, & contient 10000 Habitans. Elle est entourée de murailles garnies de tours, & fortifiée de plusieurs bastions ; dans chacun il y a une garnison de 200 hommes, & une citadelle qui est le fort de la place. Le *Jeûdite* est la plus grande Ville, & dans son enceinte il y a une Mosquée, & une grande place publique, & une fontaine qui est très-belle. Il y a dans cette Ville une Université, & plusieurs collèges, & une bibliothèque. Elle est très-peuple, & est le plus grand port de l'Égypte. Elle est située sur la Rivière de *Fog*, & est à l'Occident de la Rivière. Elle est entourée de murailles garnies de tours, & fortifiée de plusieurs bastions ; dans chacun il y a une garnison de 200 hommes, & une citadelle qui est le fort de la place. Elle est très-peuple, & est le plus grand port de l'Égypte.

*Jeûdite*, à l'Occident de *Fog*. C'est une Ville nouvelle, qui est très-peuple, &

ent sous le nom de  
sont les Rois de Ma-  
rent au Roi de Ma-  
rend le titre d'Empe-  
ri qui se nommoient  
de Mahomet, ont  
cens cinquante ans,  
avec la Barbarie: il

apartient de ce nom,  
est très-peuple, sur  
à compte de trois  
qui ont été bâties en  
de, de la, la plus  
vins de la Rivière,  
la, de la, qui se  
vins de la Ri-  
vère. Elle est entre  
à son port, et  
deux rivières à un  
petit, et que les  
de la Rivière de  
deux rivières sur  
de deux rivières,  
de deux rivières,  
de deux rivières,  
de deux rivières,  
de deux rivières,  
de deux rivières,  
de deux rivières,  
de deux rivières,  
de deux rivières,

l'Occident de Fez,  
est très-peuple, et

## DI LA BARBARIE. 107

qui a un magnifique Palais, où le Roi de Maroc fait  
ordinairement sa résidence. Le Roi d'Espagne y a  
fait bâtir un Hôpital pour les esclaves. Cette Ville a  
été presque détruite par le tremblement de terre du  
1 Novembre 1711, aussi-bien que Fez.

MELILLA, au Nord-Est de Fez. C'est une petite  
Ville sur la Mer Méditerranée, avec une Forteresse;  
elle appartient aux Espagnols depuis 1496.

CAUTA, Port, sur le Déroit de Gibraltar, C'est  
une place très-forte, qui appartient aussi aux Espa-  
gnols, à qui elle fut cédée par les Portugais en 1667.  
Le Roi de Maroc a fait inutilement ses efforts pour  
la reprendre.

PIEMON DE VELLE, comme les deux Villes pré-  
cédentes. C'est une Forteresse dans une Ile, qui est  
encore aux Espagnols.

TANGER. Les Anglois à qui cette Place apparte-  
noit depuis 1662, l'ont ruinée, et les Maures s'en  
sont emparés. C'est l'ancienne Tingis, qui donne  
le nom à une partie de la Mauritanie, qu'on appe-  
loit Tingitane.

TÉTOUAN, au Sud-Est de Tanger, ancienne Vil-  
le située dans une belle plaine, et entourée de  
vignes. Elle est commandée par un Château solide.  
On y voit un Palais où les Maures ont rassemblé  
tous les trésors qu'ils font capables de donner à  
leur Sultan. Cette Ville est fort commerçante;  
de la Soie qui y fut établie au nombre d'esclaves  
dans cette, servent de Contrebande entre les Maures et  
les Chrétiens. Les Anglois tirant de Tétouan leurs  
provisions pour Gibraltar, qui est vis-à-vis sur la  
Côte d'Espagne.

LARACHE, Ville maritime, sur l'Océan, située  
à l'embouchure de la Rivière de Larache: elle a un  
très-bon Port avec une Citadelle, que les Espagnols  
ont bâtie dans le temps qu'ils faisoient maître de cette



308 GÉOGRAPHIE MODERNE.

Ville, ils l'ont perdue en 1681, & les Maures la possèdent maintenant.

**SALÉ**, à l'Occident de Fes, ancienne & forte Ville, avec un bon Port sur l'Océan, & plusieurs Forts. La Rivière de Gaerou la partage en deux. Cette Ville est fameuse par ses pirateries.

**MAROC**, Capitale du Royaume de ce nom. Elle n'est plus si considérable qu'elle étoit autrefois ; on y voit encore une très-belle Forteresse, qui étoit le Palais des Rois de Maroc.

**SARRIS**, au Nord-Ouest de Maroc, Ville belle & marchande, sur l'Océan ; elle est défendue par un bon Château. Les Portugais qui en étoient maîtres, l'ont abandonnée en 1641. Le Roi de Maroc y entretenait une bonne garnison. Les François y ont un Consul.

**MARAGAN**, petite Ville sur l'Océan, plus au Nord ; elle appartient aux Portugais.

Le Roi de Maroc possède aussi les Royaumes de *Sou*, de *Dra* ou *Deira*, de *Taflet*, &c. ; & ; c'est quelques Auteurs, celui de *Sugulac* ; mais ces deux Royaumes sont renfermés dans le *Bilédjérid*, nous renvoyons à son parler dans l'Article suivant.

A R T I C L E II.

*De Bilédjérid.*

C'est le nom de *Bilédjérid* nous comprends cette grande étendue de Pays situés au Nord du Mont Atlas, dans toute la longueur de la Barbarie propre. Ses bornes sont à l'Occident, l'Océan ; au Midi, le Grand ou Désert ; & à l'Orient, l'Égypte & la Nubie. Il n'est pas rempli à proportion de son étendue.

**MODERNE.**  
 1681, & les Mantons  
 ez, ancienne & forte  
 l'Océan, & plusieurs  
 a partage en deux. Cette  
 astérie.  
 royaume de ce nom. Elle  
 elle étoit autrefois l'on  
 Forteresse, qui étoit le  
 le Maroc, Ville belle  
 elle est défendue par  
 ais qui en étoient maî-  
 641. Le Roi de Maroc  
 son. Les François y ont  
 sur l'Océan, plus au  
 corruçie.  
 aussi les Royaumes de  
 de *Taflet*, & de *Sagu-  
 Saguçie*; mais en-  
 trins dans le Bilédul-  
 parler dans l'Article  
 II.  
 grid.  
 rid pour ses provinces  
 situées au Midi du Maroc  
 de la Barbarie pré-  
 nant, l'Océan; au Midi,  
 ent, l'Egypte & la Nu-  
 portion de son étendue.

**LE BILÉDULGRID. 309**

Le terroir y est presque stérile, à cause de sa grande  
 sécheresse. Les autruches & les chameaux sont le  
 principal revenu de ses Habitans.  
 Les Arabes sont assez puissans dans ce Pays : ils  
 sont à la solde des Rois & Seigneurs, comme les  
 Suisses en Europe ; ils s'occupent à la chasse aux Au-  
 truches, qui sont les plus grands de tous les oiseaux. Il  
 y en a qui sont aussi hauts qu'un homme à cheval.  
 La tête & le bec de cet animal ressemblent à ceux  
 du canard ; son col à celui du cygne, excepté qu'il est  
 plus long ; son corps a quelque chose de celui du  
 chameau, son dos est élevé. Il a les cuisses & les  
 jambes d'un héron, proportion gardée, & le pied  
 appuyé sur trois doigts armés d'une corne aiguë  
 pour mieux marcher. Sa stupidité est telle, que  
 quand les chasseurs le poursuivent, il va cacher  
 sa tête derrière un arbre ; comme il ne voit plus  
 le chasseur, il s'imagine qu'il n'a plus rien à crain-  
 dre, quelque soit son grand corps soit à décou-  
 verte. La chasse de l'autruche est assez utile aux Ara-  
 bes ; ils en mangent la chair, & en vendent la plu-  
 sie pour en faire des ornemens aux lins, & des plis-  
 mets aux chapeaux.  
 Le Bilédulgrid contient, d'Occident en Orient,  
 huit Pays ; les Royaumes de *Sus*, de *Taflet*, &  
 de *Saguçie* ; le *Tégarin*, le *Zab*, le *Bilédul-  
 grid* propre, le Royaume de *Faisa*, & le Pays  
 d'*Ongola* & de *Sionch*, qui fait partie du Désert  
 de *Bapta*.  
 1. Le Royaume de *Sus*. C'est une Province de  
 l'Empire de Maroc ; elle est à son Midi ; l'Océan  
 lui baigne à l'Occident. Les Habitans de ce Pays  
 passent pour les meilleurs soldats de toute l'Afrique ;  
 ils supportent l'inégalité de la domination des Rois  
 de Maroc, qui les ménagent, & ne leur imposent  
 pas de tribus extraordinaires. Quelque Mahométan

ils ont, dit-on, une grande vénération pour S. Augustin, qu'ils croyent enterré dans leur Pays.

**SUS** ou **TARUDAN**, Capitale, Ville ancienne, grande, riche & bien fortifiée.

2. Le Royaume de *Taflet* appartient aussi au Roi de Maroc : il est au Sud-Est du Royaume de Maroc.

**TAFLET**, Capitale, sur la Rivière de Taflet ; Ville marchande, défendue par un bon Château.

**KERVA**, grande Ville bien bâtie, & Capitale de la Province de *Dabra*, ou *Dra*, qui est une dépendance du Royaume de Taflet.

3. Le Royaume de *Sagelmess*, au Nord du précédent, il dépendoit ci-devant du Roi de Maroc ; aujourd'hui il est aux Arabes. Il y a des grains & des fruits, des mines de fer, de plomb & d'antimoine.

**SOUK-MUSAN**, Capitale sur le Zia. Cette Ville est dans une plaine. On voit encore des vestiges de ses murailles, qui étoient hautes & belles.

4. Le *Tégoraria*, qui est vassal d'Alger. C'est un beau Pays, où l'on voit plusieurs Châteaux, & plus de cent Villages assez peuplés. Les Habitans se nourrissent de dattes, de chair & de lait de chameau. C'est dans le Tégoraria que s'assembloit les Caravanes qui veulent traverser le Saara ou Désert, pour aller commercer en Nigritie.

5. Le *Zab*, qui appartient aussi à Alger, est au Nord du Tégoraria. Il seroit assez fertile, s'il n'étoit sujet à la disette d'eau, & rempli d'une multitude de scorpions.

**FESQARA** est la Ville la plus remarquable de cette contrée. Elle est située au pied du Mont Atlas. Ses Habitans sont plus humains envers les étrangers, que les autres Africains du Biléulgid.

**Mogab**, Province dépendante du Zab, renferme quelques Châteaux & plusieurs Villages.

MODERNE.

consécration pour S. Augustin dans leur Pays.  
ville ancienne.

appartient aussi au Nord du Royaume de

Rivière de Taflet ; un bon Château.

est bâtie, & Capitale d'un Pays, qui est une dé-  
sert.

est au Nord du pré-  
du Roi de Maroc ; y a des grains & des  
mines d'antimoine.

à Zia. Cette Ville est  
des vestiges de ses  
et belles.

est à Alger. C'est  
deux Châteaux, &  
plus. Les Habitans se  
de lait de chameau.

semblent les Carava-  
nars ou Désert, pour

est à Alger, est au  
des fertiles. s'il n'étoit  
plein d'une multitude

est remarquable de  
du pied du Mont Atlas.  
est au vers les extré-  
du Bilédulgerid.

du Zab, renferme  
Villages.

LE BILÉDULGÉRID. 311

6. Le *Bilédulgerid propre*, ou *Gérid*. L'Abbé de  
Longueue, & après lui M. d'Anville, l'appellent le  
*Pays des Sauterelles*.

*TOUSERA*, Capitale, est située dans un terroir  
fertile en dattes, & dépend de Tunis.

Au Midi on trouve le Royaume de *Tocorté*, ou  
*Tocort*, qui est Vassal de Tunis ; & celui de *Huer-  
gala*, ou *Guargala*, qui n'est guère connu.

*TOCORTÉ*, ou *TACORT* ; Capitale du Royaume  
de ce nom. Elle est située sur une montagne au  
pied de laquelle coule une petite Rivière.

Au Sud-Est de Tocorté, on trouve le Royaume  
de *Gadame*, qui a seize Bourgs fermés, & seize  
Villages : il dépendoit ci-devant de Tripoli.

*GADAMÉ*, Capitale. Ses Habitans sont riches en  
dattes & en argent ; ils trafiquent avec les Nègres.

7. Le Royaume de *Fafan*, ou de *Fagan*, dé-  
pend de Tripoli, selon plusieurs Auteurs. Il y a plus  
de cent Villages. On y trouve beaucoup de dattes &  
de fer.

A l'Orient du Royaume de Fafan est le *Rafan*,  
ou le *Pays pétrifié*, qui est inhabité.

8. Le Pays d'*Ougala* & de *Sioné* fait partie du  
Désert de Barca.

*OUSSALA* est à l'Occident.

*BOUJAN* à l'Orient, sur les confins de l'Égypte.

Cette Ville se gouverne en forme de République,  
qui relève de Tripoli. C'est dans son voisinage qu'é-  
toit anciennement le fameux Temple de Jupiter  
Mastaba, ou de *Cham*, défilé par les Egyptiens.



## CHAPITRE III.

*Du Saara, ou Désert de Barbarie.*

ON donne le nom de Saara, qui en Arabe signifie Désert, à toute cette grande de Pays longus & plus ou moins étroits, qui se trouve entre le Sénégal d'un côté, & de l'autre la Nigritie, & cette partie de la Guinée où se trouve l'embouchure du Sénégal. Cette Région est encore moins habitée que le Sénégal, parce que le soleil dansant ses rayons sur les sables dont elle est pleine, y cause une chaleur insupportable. La sécheresse y est si grande, qu'on fait quelquefois venir l'eau de si loin, & trouver une source d'eau. Les vastes campagnes de sable mouvant, qui sont si communes dans ce Pays, lui ont fait donner par les Arabes le nom de *Mer de sable*. Il y a quantité de lions, de léopards, de tigres, d'antilopes & de moutons.

Ce Pays est divisé en cinq Départemens, dont le plus petit porte le nom de *Peuple qui habite en certains cantons*. Les Peuples de ces Départemens qui sont vers l'Occident, s'appellent *les gens de Zénaga*, & ceux qui sont à l'Orient, *les gens de Zénaga*. Du temps des Romains on regardoit les Garamantes & les Indiens comme les peuples les plus reculés de l'Univers.

Les cinq Départemens du Saara sont, d'Occident en Orient, ceux de *Zénaga*, de *Zénaga*, de *Tippa*, de *Lima*, & de *Berdod*. Ces Départemens ont plusieurs noms, qu'on appelle *Barbarie*, ou *Arabie*. La plupart sont inhabités.

1. Le Désert de *Zénaga* est baigné par l'Océan, à l'Occident. L'air y est extraordinairement sec, & presque tout s'y corrompt par la chaleur. Les Peuples qui sont près de la Mer, faisoient ci-de-



376 Géographie Moderne.

est de ce Dées; au Sud-Ouest de Tegyph, l'une  
de ses habitations, d'abondance minee de sel fossi-  
le, dans le charge les Caravaues de Maroc & de  
Tombut; on le tire des rochers de Tegyph.

Le Dées de Tegyph, est moins aride que ceux  
qui sont venus de l'Occident. Il y a quelques palmiers  
de bonne espèce, on y trouve aussi quelques végétaux  
qui sont de la même espèce que ceux de l'Arabie;  
Beyrouse, celle de Nigabie, & en France on  
trouve Les Habitations de ce Dées se nomment  
Tegyph; en Tegyph, & ils donnent le nom à ce  
Dées; qu'on appelle aussi Dées de Hye, à  
cause d'une de ses habitations.

Le Dées de Lema, est une affreuse soli-  
tude, qui manque presque de tout ce qui est né-  
cessaire à la vie. Les Peuples qui y demeurent sont  
peu nombreux. Ils vendent les Marchandises qui  
viennent de Constantinople pour transporter dans le Royaume  
de Lema. Les Habitans de ce Dées s'appellent  
Lemans. Les Lemas, se trouvent dans le Royaume  
de Lema. Un cerf s'appelle le Dées d'Ighidi, on  
le trouve dans les habitations. C'est de ce Royaume  
que les Arabes ont tiré le cerf nommé dans les Arabes  
le cerf d'Ighidi, qui subsiste, une puissance  
de l'Arabie. Les Arabes, & les Perses, & les Indes  
ont tiré de ce Royaume le cerf d'Ighidi.

Le Dées de Bengale, ce Royaume est un peu fertile  
par ses habitations; on y trouve des dunes  
de sable qui sont habitées, & qui sont dans  
le Royaume. Les Arabes ont tiré de ce Royaume  
le cerf d'Ighidi, qui subsiste, une puissance  
de l'Arabie. Les Arabes, & les Perses, & les Indes  
ont tiré de ce Royaume le cerf d'Ighidi.

Le Dées de Bengale, ce Royaume est un peu fertile  
par ses habitations; on y trouve des dunes  
de sable qui sont habitées, & qui sont dans  
le Royaume. Les Arabes ont tiré de ce Royaume  
le cerf d'Ighidi, qui subsiste, une puissance  
de l'Arabie. Les Arabes, & les Perses, & les Indes  
ont tiré de ce Royaume le cerf d'Ighidi.







**GUINEE.**  
 Les Français, dont l'empire est le plus étendu, ont découvert la Guinée, par le Cap-Vert, & au Sud-Ouest, l'île Gorée. Il y a dans le Pays de Galam, des mines d'or; mais il y fait à chaud, que les Européens n'y peuvent vivre long-temps. Le commerce que les Français font en Guinée, consiste dans l'achat du café, qu'ils transportent en Amérique, des noix de la gomme, de la poudre d'or, & des dents d'ivoire. Le Commerce Français, trouve à Senegal, vers le Cap de Méditerranée, & au Cap Zaire, toutes sortes de richesses, tant en or, en argent, que de la soie, du lin, du coton, du sucre, & des vins de palme. Elle a passé au fond du Golfe de Guinée, au Port dans le Royaume de Fula, par le moyen d'un canal qui traverse dans ce Royaume, & dans celui d'Avare qui est tout proche. Cette Commerce est si lucrative que les Français s'en sont fait pour le commerce d'Afrique; elle fut d'abord découverte par le Capitaine de la Flotte Française, le 24 Mars 1733, sous le Règne de Louis XV, & le Roi de France, & par le Commerce étranger à tous les autres.

**LA GUINEE. 117**

*Sénégal, & celui de Galam, le long du Sénégal, d'Occident en Orient. Dans le premier, les Français possèdent depuis le Cap-Vert, & au Sud-Ouest, l'île Gorée. Il y a dans le Pays de Galam, des mines d'or; mais il y fait à chaud, que les Européens n'y peuvent vivre long-temps. Le commerce que les Français font en Guinée, consiste dans l'achat du café, qu'ils transportent en Amérique, des noix de la gomme, de la poudre d'or, & des dents d'ivoire. Le Commerce Français, trouve à Senegal, vers le Cap de Méditerranée, & au Cap Zaire, toutes sortes de richesses, tant en or, en argent, que de la soie, du lin, du coton, du sucre, & des vins de palme. Elle a passé au fond du Golfe de Guinée, au Port dans le Royaume de Fula, par le moyen d'un canal qui traverse dans ce Royaume, & dans celui d'Avare qui est tout proche. Cette Commerce est si lucrative que les Français s'en sont fait pour le commerce d'Afrique; elle fut d'abord découverte par le Capitaine de la Flotte Française, le 24 Mars 1733, sous le Règne de Louis XV, & le Roi de France, & par le Commerce étranger à tous les autres.*

An lieu de la Rivière de Senegal, sont celles de Gambie, de Sierra Leone, & de Rio-Novo. Les Français ont découvert ces trois rivières, par le Cap-Vert, & au Sud-Ouest, l'île Gorée. Il y a dans le Pays de Galam, des mines d'or; mais il y fait à chaud, que les Européens n'y peuvent vivre long-temps. Le commerce que les Français font en Guinée, consiste dans l'achat du café, qu'ils transportent en Amérique, des noix de la gomme, de la poudre d'or, & des dents d'ivoire. Le Commerce Français, trouve à Senegal, vers le Cap de Méditerranée, & au Cap Zaire, toutes sortes de richesses, tant en or, en argent, que de la soie, du lin, du coton, du sucre, & des vins de palme. Elle a passé au fond du Golfe de Guinée, au Port dans le Royaume de Fula, par le moyen d'un canal qui traverse dans ce Royaume, & dans celui d'Avare qui est tout proche. Cette Commerce est si lucrative que les Français s'en sont fait pour le commerce d'Afrique; elle fut d'abord découverte par le Capitaine de la Flotte Française, le 24 Mars 1733, sous le Règne de Louis XV, & le Roi de France, & par le Commerce étranger à tous les autres.

Le Commerce Français, trouve à Senegal, vers le Cap de Méditerranée, & au Cap Zaire, toutes sortes de richesses, tant en or, en argent, que de la soie, du lin, du coton, du sucre, & des vins de palme. Elle a passé au fond du Golfe de Guinée, au Port dans le Royaume de Fula, par le moyen d'un canal qui traverse dans ce Royaume, & dans celui d'Avare qui est tout proche. Cette Commerce est si lucrative que les Français s'en sont fait pour le commerce d'Afrique; elle fut d'abord découverte par le Capitaine de la Flotte Française, le 24 Mars 1733, sous le Règne de Louis XV, & le Roi de France, & par le Commerce étranger à tous les autres.

118 GÉOGRAPHIE MODERNE

II. De la Guinée Méridionale.

Elle se divise en trois parties, la Malaguette, la Guinée propre, & le Royaume de Sene.

De la Malaguette.

C'est une Colonie en la partie la plus occidentale de l'Afrique. Elle tire son nom de ce poivre qui se trouve en elle, & qui est le plus commun de tout le monde. Elle a pour capitale le Port de Saint Pierre, qui est le plus grand de tout le pays. Elle est bornée au Nord par le Cap de Sene, au Sud par le Cap de la Malaguette, & au West par le Cap de la Guinée.

Le Nord-Ouest est le pays de Sene, qui est nommé des Montagnes d'Or, & qui est le plus riche de tout le monde. Le Cap de la Malaguette est le Cap de la Guinée.

De la Guinée propre.

Elle s'étend de la Côte de l'Or, à l'Ouest, jusqu'à la Côte de l'Ébène, & est la plus fertile de tout le monde. Elle est bornée au Nord par le Cap de la Malaguette, & au Sud par le Cap de la Guinée. Elle est le plus riche de tout le monde.

Le Cap de la Guinée est un des meilleurs ports de l'Afrique. Outre les marchandises qui y sont apportées, on y trouve le cacao, le sucre, le coton, le riz, le blé, le maïs, le millet, le sorgho, le manioc, le gingembre, le safran, le saule, le bois de fer, le bois de charbon, le bois de construction, le bois de chauffage, le bois de sculpture, le bois de menuiserie, le bois de charpente, le bois de charbon, le bois de construction, le bois de chauffage, le bois de sculpture, le bois de menuiserie, le bois de charpente.



110 GÉOGRAPHIE MÉRIDIONALE.

est le plus grand et le plus fertile de tous les rivières de l'Amérique méridionale.

Elle se jette dans le golfe de Guayaquil, et son embouchure est à l'ouest de la ville de Guayaquil.

Elle est navigable pendant toute l'année.

Elle est le principal commerce de l'Amérique méridionale.

Elle est le principal commerce de l'Amérique méridionale.

Elle est le principal commerce de l'Amérique méridionale.

Elle est le principal commerce de l'Amérique méridionale.

Elle est le principal commerce de l'Amérique méridionale.

Elle est le principal commerce de l'Amérique méridionale.

Elle est le principal commerce de l'Amérique méridionale.

Elle est le principal commerce de l'Amérique méridionale.

Elle est le principal commerce de l'Amérique méridionale.

Elle est le principal commerce de l'Amérique méridionale.

Elle est le principal commerce de l'Amérique méridionale.

Elle est le principal commerce de l'Amérique méridionale.

Elle est le principal commerce de l'Amérique méridionale.

Elle est le principal commerce de l'Amérique méridionale.

Elle est le principal commerce de l'Amérique méridionale.

Elle est le principal commerce de l'Amérique méridionale.

Elle est le principal commerce de l'Amérique méridionale.

Elle est le principal commerce de l'Amérique méridionale.

Elle est le principal commerce de l'Amérique méridionale.



est très-chère, mais saine. Les Peuples qui y demeurent sont forts & vigoureux. La terre est très-fertile, & en plusieurs endroits de la berge du Fleuve Niger, on se produit du riz, du millet, du lin, du coton & des dattes. Le meilleur commerce qu'on y fait consiste en cuir, enivoire, en gomme, en ambre-gris, en poudre d'or. Des Caravanes de Barbarie y viennent commercer; & les Mandingues, Peuples de Nigritie, y ont mené les Européens dans la Guinée septentrionale, où ils ont fait plusieurs établissements.

Les Nègres sont humains, & très-attachés aux étrangers; mais braves, grossiers, impudiques & pareille. Ceux qui demeurent dans les Villages sont Mahométans, ceux qui sont dans les Déserts n'ont ni loi, ni religion.

Le grand Pays est divisé en plusieurs Royaumes dont les plus connus sont, l'Empire de Tombouctou, le Royaume de Haoussa, & le Royaume de Bornou.

Les Mandingues, qui habitent dans le Sud, sont connus pour être de bons marchands de marchandises, & pour être de bons soldats. Ils ont plusieurs Villages, & sont très-attachés à la guerre. Les plus connus sont, le Royaume de Haoussa, le Royaume de Bornou, & le Royaume de Songhaï.

Le Royaume de Tombouctou est un des plus riches de l'Afrique. Le Roi de Tombouctou est le plus riche & le plus puissant de tous ceux de la Nigritie. Il a un grand nombre de vassaux qui lui payent tribut.

Tombouctou est le plus célèbre de tous les Ports de la Guinée. C'est un des plus grands Ports de l'Afrique. C'est un des plus riches Ports de l'Afrique. C'est un des plus célèbres Ports de l'Afrique. C'est un des plus importants Ports de l'Afrique. C'est un des plus beaux Ports de l'Afrique. C'est un des plus agréables Ports de l'Afrique. C'est un des plus sûrs Ports de l'Afrique. C'est un des plus commodes Ports de l'Afrique. C'est un des plus utiles Ports de l'Afrique. C'est un des plus nécessaires Ports de l'Afrique. C'est un des plus précieux Ports de l'Afrique. C'est un des plus importants Ports de l'Afrique. C'est un des plus beaux Ports de l'Afrique. C'est un des plus agréables Ports de l'Afrique. C'est un des plus sûrs Ports de l'Afrique. C'est un des plus commodes Ports de l'Afrique. C'est un des plus utiles Ports de l'Afrique. C'est un des plus nécessaires Ports de l'Afrique. C'est un des plus précieux Ports de l'Afrique.





CHAPITRE V.

De la Nive.

LA Nive est un grand Royaume, borné au Nord par l'Arctique, à l'Est par le Mer Rouge, & au Sud par le Grand Océan. À l'Occident, est la Sibirie, & au Nord par l'Arctique. La Nive le tient de son côté. À l'Est par le Mer Rouge, & au Sud par le Grand Océan. La Nive est un grand Royaume, borné au Nord par l'Arctique, à l'Est par le Mer Rouge, & au Sud par le Grand Océan. À l'Occident, est la Sibirie, & au Nord par l'Arctique. La Nive le tient de son côté. À l'Est par le Mer Rouge, & au Sud par le Grand Océan.

La Nive est un grand Royaume, borné au Nord par l'Arctique, à l'Est par le Mer Rouge, & au Sud par le Grand Océan. À l'Occident, est la Sibirie, & au Nord par l'Arctique. La Nive le tient de son côté. À l'Est par le Mer Rouge, & au Sud par le Grand Océan.

DEBANE.

L'ASTROLOGIE 329

les Egyptiens ; ils estoient aussi hommes à l'en-  
gagement. Leur Religion est un mélange de Judoï-  
sme & de Mahométisme ; mais il parait que la Reli-  
gion Chrétienne leur seroit déshabillée dans ce Pays.  
On y voit encore les vestiges d'un grand nombre  
d'Eglises, avec des images en Stances de L. C. &  
de la sainte Vierge, & de plusieurs Saints.

**SUEZ**, Capitale, sur le Golfe, sur l'Estroit,  
ou le Nil d'Arabie. Cette Ville, qui est située  
sur une hauteur, dans un lieu fort agréable, est  
grande, bien peuplée, & une importante. Le  
Palais du Roi est entouré de hautes murailles de  
brique, & n'a rien de régulier ; les appartemens  
en sont extrêmement somptueux, avec des grands escaliers  
à l'entrée des Palais de l'Asie.

**PORT SAÏD** ou **DIUENAS**, sur le Nil, Capitale  
de la Haute Egypte. Cette Ville est  
peuplée & une importante. Le Roi  
y a un Palais superbe, & fort beau.

CHAPITRE VII.

De l'Arabie.

Cette partie de l'Arabie est une contrée qui  
s'étend depuis le Golfe Persique jusqu'à  
l'Arabie Heureuse. Elle est peuplée par  
des Arabes, qui ont leur capitale à  
Médine. Le Royaume de l'Arabie est  
borné au Nord par le Nil, à l'O-  
rient par le Golfe Persique, qui se jette dans  
l'océan indien ; au Sud par le Royaume de  
l'Arabie Heureuse, & à l'Occident par le  
Royaume de l'Arabie. Elle est fertile en  
blé, en dattes, & en autres fruits ; elle est  
aussy renommée par ses chevaux, & par ses  
chèvres, qui sont d'une grande utilité.





318 GÉOGRAPHIE MODERNE.

Le pays est fertile, mais les terres ne sont pas cultivées  
d'une manière régulière, les terres dans le sud, sont propres  
à cultiver des céréales : blé, orge, &c. On y trouve  
aussi de la canne à sucre, &c. On y trouve aussi  
de la soie, &c. On y trouve aussi de la laine, &c.

Le pays est fertile, mais les terres ne sont pas cultivées  
d'une manière régulière, les terres dans le sud, sont propres  
à cultiver des céréales : blé, orge, &c. On y trouve  
aussi de la canne à sucre, &c. On y trouve aussi  
de la soie, &c. On y trouve aussi de la laine, &c.

Le pays est fertile, mais les terres ne sont pas cultivées  
d'une manière régulière, les terres dans le sud, sont propres  
à cultiver des céréales : blé, orge, &c. On y trouve  
aussi de la canne à sucre, &c. On y trouve aussi  
de la soie, &c. On y trouve aussi de la laine, &c.

Le pays est fertile, mais les terres ne sont pas cultivées  
d'une manière régulière, les terres dans le sud, sont propres  
à cultiver des céréales : blé, orge, &c. On y trouve  
aussi de la canne à sucre, &c. On y trouve aussi  
de la soie, &c. On y trouve aussi de la laine, &c.

Midi de l'Abyſſinie & vers la Côte d'Alen ; ceun-ci ſont partagés en cinq Nations ſous un Chef ſeuil appellé *Luo*.

La Côte d'Abich, qui eſt le long de la Mer Rouge, eſt ſéche, très-chaude & pleine de forêts. Sa partie ſeptentrionale appartient aux Turcs & la méridionale au Roi de Danelli, qui eſt Mahométan.

**SILAKUM**, Port, ſur la Mer Rouge, au Nord. C'eſt une grande Ville, où réſide un Paſcha Turc.

**MACYA**, & **ARCOUA**, ou **BARICO**, ſont deux Villes au milieu de la Côte d'Abich, qui appartiennent auſſi aux Turcs.

**BATLUL**, ou **VELLA**, Port du Royaume de Danelli, au fond d'un petit Golfe, près du Déroit de *Bobimandel*, qui ſépare l'Afrique de l'Arabie.

CHAPITRE VIII.

De Congo.

Entre l'Abyſſinie, & le Congo, qui eſt à l'Occident, il y a un eſpace d'environ deux degrés, que l'on dit être occupé par les Royaumes de *Giango* & de *Mouco*, que M. Daille met dans le Catalogue de ces royaumes dans le Chapitre ſuivant.

Le Congo prend ſon nom de plus grand des Royaumes qu'il contient, & qui dépendent actuellement de lui : les Portugais ont appellé ce Pays, *Pays Guinée*. Les chaleurs y ſont exceſſives, quand elles ne ſont pas tempérées par les vents & les pluies. On y recueille du millet, du maïs, & des fruits excellens. On y tire auſſi trois ſortes de palmiers.

330 GÉOGRAPHIE MODERNE.

de quantité de cannes à sucre. Ce Pays a plusieurs mines de fer & de cuivre : il produit les mêmes animaux que la Guinée ; il y en a un néanmoins qui lui est particulier, qu'on appelle *Cojas-Morou*. Il tient beaucoup de l'homme pour la figure & pour les manières. Quelques Auteurs croient que cet animal est le Serpe, dont les anciens ont tant parlé ; mais c'est une espèce de Singe semblable à ceux de l'Isle de Borné, que l'on appelle *Moumas de Borné*. Les Nègres du Congo sont noirs ; mais ils ne sont pas si déformés que les autres Nègres. On transporte de ce Pays quantité d'esclaves.

Il est divisé en plusieurs Royaumes, dont les principaux sont, du Nord au Sud, ceux de *Loangy de Congo*, & *Angola de la Bengale*.

1. Le Royaume de Loangy.

Ce Royaume a environ cent lieues de long & cinquante-cinq de large. Les Habitans sont idolâtres & très-supersticieux. Le Pays est gouverné par un Roi si respecté de ses sujets, qu'il n'est permis à personne de le voir quand il mange ou qu'il boit. Il a deux maisons pour s'asseoir à ces deux besoins. Quand il a mangé, il passe à la maison du vin. C'est que s'il boit, on en avertit le peuple par le son d'une clochette ; alors il se prosterne à terre, & s'étant ensuite relevé, il s'imaginer le jolo de son ventre qu'il fait pour ses Ministres, ou tourner des machines. Une autre coutume aussi singulière, est celle qui se pratique pour la culture des terres du Roi. Toutes les femmes de ses sujets sont obligées de s'y rendre devant son Palais, pour aller cultiver ces terres, qui consistent en une grande plaine d'environ deux lieues de longueur, sur une de largeur : les femmes des seigneurs de chaque Noble, vassal du Roi, sont obligées d'en faire autant pour leur même particularité ; mais avec cette différence, que

MODERNE.

Ce Pays a plusieurs  
produit les mêmes  
à un infammeté qui  
elle *Cajas-Morres*.  
ne pour la figure de  
Autrefois croient que  
les anciens ont tant  
de l'ingé semblable  
de l'on appelle *Mois*  
de Congo tout noir ;  
à que les autres No-  
quantité d'habitans.  
royaumes, dont les  
est, ceux de *Loango*  
Loango.

Il y a de long  
Habitans font  
ce pays est gouverné par  
qu'il n'est permis à  
mange ou qu'il boit.  
re à ces deux besoins.  
maison de vin. C'est  
le peuple par le feu  
brûlé à terre, et l'é-  
ne le jale de les vœux  
ou brucac des malins.  
être, est celle qui le  
roye du Roi. Tout  
de l'ingé de l'habitans  
est habitans  
à une grande plaine  
leur, sur une de l'ar-  
isque Noble, vauit  
tre autres pour leur  
entre d'habitans, que

la récolte est commune entre le Seigneur & les  
Payfans. Toutes les autres terres font en commun ;  
mais lorsque quelqu'un a commencé d'en défricher  
une, il n'est plus permis à un autre de s'en emparer.

**LOANGO, Caprice.** C'est une assez grande Ville  
où le Roi réside dans un Palais magnifique pour le  
Pays. Près du Palais on trouve une grande Place. Les  
maisons sont blâches, & bordées d'arbres de palmiers  
& de bananiers.

Au Midi, & près l'embouchure du Zaire, sont  
les deux petits Royaumes de *Cocongo* & d'*Angry*.

II. Le Royaume de Congo.

Les Peuples de ce Royaume étoient autrefois Ido-  
lâtres, mais sous le règne de Jean II, Roi de Por-  
tugal, Diégo Cam étant abordé en ce Pays en  
1482, quelques Portugais qu'il envoya dans l'in-  
térieur du pays, se confabulèrent avec tant de sagesse  
à l'égard du Roi de Congo, qu'ils attirèrent ce Roi  
à la Religion chrétienne, avec les principaux de son  
Royaume.

Les Juges & d'autres bacheliers, eurent l'honneur  
aux après, après eussent Don Alvaré, Roi de  
Congo, de son Royaume, il implora le secours du  
Roi de Portugal. Don Alvaré qui régnoit alors,  
le rendit à son prince, le rétablit dans son Royaume ;  
et pour comble de reconnaissance, refusa l'hommage  
qu'il venoit lui rendre comme vassal. C'est par cette  
raison que les Portugais, que les Portugais ont  
pris la possession de ce Royaume, & l'ont engagé à  
se convertir dans la Religion Chrétienne.

Ce Royaume est partagé en six Provinces; ce sont,  
du Nord au Sud, *Angry*, *Bamba*, & du Nord-Est  
au Sud, *Angry*, *Bamba*, *Bona*, & *Pamba*.

**SAINTE-SALVADOR.** Capitale, est la Capitale du  
Congo propre, & en particulier de la Province de  
Bamba. Le Roi de Congo y réside dans un Palais



elle-même. Cette Ville, qui est près de la Rivière de  
Zelande, est située sur une hauteur : elle est habillée  
en partie par les marchands du Pays, & en partie par  
les Portugais, qui y ont un Commerce & y font presque  
tout le commerce. Il y a des Églises. Les Indes y  
envoient une Malice de plusieurs espèces d'Eu-  
rope.

Les autres Villes portent le nom des Provinces  
dont elles sont Capitales.

### III. Le Royaume d'Angola.

Le terrain de ce Pays, qui se nomme autre-  
fois Dongo, est très-fertile : il produit du poivre  
blanc, du millet, des fèves, des cannes à sucre, &  
beaucoup d'autres. Les Portugais font très-attention à  
celui de l'arc, mais extrêmement rare. La pi-  
perrière la plus riche, & est plusieurs fois plus, comme  
précédemment les autres Nègres. Les Portugais font  
un grand commerce d'Esclaves dans ce Pays, dont  
ils ont les meilleurs. Ils y ont le port de Luanda,  
qui se nomme aussi de Dongo, un Roi qui leur est  
soumis.

Le Roi-Pape ou le Roi de Luanda, est le Roi de  
sur la Côte, vis-à-vis de l'Île de S. Paulo. C'est une  
grande Ville, bien peuplée, tout un Roi-Pape, &  
la résidence du Gouverneur pour le Roi de Portugal.  
Les Indes ont à leur service un nombre considé-  
rable d'Esclaves. Les Indes, qui y ont plusieurs  
fonctions de Commerce, & y ont plusieurs Indes, en  
trouvent jusqu'à deux mille. On y trouve de l'or  
fait avec le minerai de l'Inde, de la même sorte  
que de l'Inde dans les Indes de l'Inde.

MATUCCI, ou une montagne, près de Congo;  
c'est où réside le Roi d'Angola, ou de Dongo.

À l'Orient est le Pays de Mossambique, où dans le  
Siècle dernier les Indes ont plusieurs Indes, de la  
ville de l'Inde d'Angola.





LA CARRÉE PUEB 139

bon en quelques endroits ; on ne trouve en d'au-  
tres que des sables, des terres d'argile & des marais.  
Dans ceux dont le fond est bon, on recueille des  
blés & des fèves. On y trouve aussi beaucoup de  
plumages, où l'on nourrit des bestiaux : les bestiaux  
n'ont point de laine, mais du poil ; il s'y trouve aussi  
beaucoup de bœufs. Les Habitans les échangent  
pour de l'eau-de-vie & du tabac. Les bois sont rem-  
plis de différentes espèces de bois sauvages. L'air y  
est plus froid que chaud, surtout vers le Cap de  
Bonne Espérance ; mais il est par-tout si sain, que  
les Habitans y vivent ordinairement plus de cent  
ans. Les Cafres sont noirs, comme les Peuples de  
la Guinée & du Congo, quoiqu'ils habitent dans la  
Zone Tempérée ; ils sont d'ailleurs extraordinairement  
laid, mal-propres & sauvages. Ceux qui ont quel-  
que commerce avec les Hollandais & les Portugais,  
sont civilisés par degrés.

Ce Pays est habité par divers Peuples qui ont  
chacun leur chef. Les Cafres qui habitent au  
Nord-Ouest, ont un Roi appelé *Mamoo*. On a  
donné le nom général de *Mosouton* à ceux qui oc-  
cupent la partie la plus Méridionale, parcequ'ils ont  
quelques tentes au nord de la bouche ; Tous ces  
grande peuples de terre, en laquelle se termine l'Af-  
rique, se nomme Cap de Bonne Espérance ; cepen-  
dant elle se divise en trois rivières, la plus Occiden-  
tale se nomme simplement le Cap de Bonne Espé-  
rance ; celle du milieu s'appelle *Cape False*, ou  
Cap fautive ; la troisième qui est la plus Orientale  
s'appelle le Cap des Aiguilles.

Les Hollandais ont eu le Cap de Bonne Espérance,  
un Roi et un Prince, qui est l'écuyer de son Roi.  
Plus de cent cinquante. Vaisseau par an s'y font  
deux de ces vaisseaux, mais les autres les Hollan-  
dais. Entre les avantages que cette Noëlle a de



LA CASSERIE FURÉ 157

Toutes les Nations de l'Europe qui abordent au Cap, sont obligées de payer le droit d'ancre, & d'autres droits.

III. De la partie Orientale.

Elle est entre le *Manica*, ou Rivière du *Saint-Esprit*, & celle de *Zambéze* ou *Quana*, s'étendant depuis les montagnes de *Lupata*, ou l'Épine du monde, jusqu'à la mer. Elle contient ce qui forme le ci-devant les *Ests du Monomotapa*, dont plusieurs Royaumes ont secoué le joug. C'est un pays où il y a de riches mines d'or, & dont les Rivières ont couramment beaucoup avec leurs eaux; & c'est peut-être que les Portugais ont appelé le *Monomotapa*, qui étoit autrefois un Prince très-puissant, l'Empereur de *Ser*. Le terroir est d'ailleurs très-fertile en riz, en fruits, & en cannes à sucre; on y trouve aussi des bestiaux & des éléphants. Les Habitans sont bien faits, robustes, fort noirs, plus guerriers, & plus spirituels que leur voisins.

Ce pays selon les plus nouvelles Relations se divise par *M. Delle*, & *Shaville*; se divise en deux Royaumes, qui sont de *Niam* au Sud; le Royaume de *Monomotapa* ou *Monomotapa* propre, celui de *Niam*, celui de *Selle* ou de *Quere*, celui de *Ser*, & celui de *Shaville*.

1. Le Royaume de *Monomotapa* propre est situé au Nord de la *Manica* ou Rivière du *Saint-Esprit*. Son Prince est appelé *Shaville*. Les Habitans de ce Royaume sont noirs, & ont le nez court. Les Portugais ont découvert ces parties le premier qu'il porta à leur connaissance. Les Portugais disent qu'il y a dans ce pays de fort riches mines d'or. Le Royaume est pour servir de Peuple de la *Manica*, & applique à l'agriculture, & au commerce. Les Habitans ont des bestiaux, & des éléphants. Les Portugais ont découvert ce Royaume le premier.

qu'il envoya renouveler chaque année dans les lieux des Brutes de visages. En 1762, l'Empereur du Monomotapa fut baptisé avec toute sa Cour, par un Jésuite Portugais, qu'il fit mourir peu de temps après, à l'insolence de quelques Arabes.

En 1767, l'officier de cet Empereur, est peu éloigné de Zambéze, contre l'avis de deux de ses deux Forts au Portugal; ils ont encore dans le lieu des Foyes, de l'opoponax, près du mont Faro, où il y a d'abominables crimes d'or.

Le Royaume de Monomotapa, qui est au Sud-Ouest de Madagascar, est le Roi dominant l'Anjou; il y a un grand nombre de Rois, qui sont tous indépendans. Le Monomotapa est la capitale de ce Royaume. Le premier nom est celui du Roi, de la seconde celui du Pays; il est au Sud-Est du Monomotapa propre, avec lequel plusieurs autres se confondent. L'air de Madagascar est fort humide.

ZIMBAOÉ, sur la rivière de Sofala, vers le Nord-Ouest de Madagascar, est la capitale de ce Royaume, qui est le plus grand de l'île. Les Portugais ont été les premiers à s'établir dans ce pays, sous le règne de Louis XIV. Les Princes qui ont régné sur ce pays, ont été tous de la même race.

Le Royaume de Sofala, qui est au Sud de Madagascar, est le plus riche de l'île. Les Portugais ont été les premiers à s'établir dans ce pays, sous le règne de Louis XIV. Les Princes qui ont régné sur ce pays, ont été tous de la même race.





chefs de ce Pays consistent dans l'or & l'ivoire, dont les Peuples font un grand commerce. Les éléphants y sont si communs, que les Habitans se servent des dents de ces animaux, pour pallier leur indigence. Ces Peuples sont noirs pour le pluspart, & assez traitables; les uns sont Idolâtres, les autres Mahométans. Il n'y a de Chrétiens que les Portugais qui y ont des établissemens.

Ce Pays comprend plusieurs Royaumes, dont les principaux sont, du Sud au Nord, *Mofambique, Morona, Moçambique, Quiloa, Moçambique, & Mozambique.*

#### 1. Le Royaume de Mofambique.

C'est un petit Etat situé entre le Royaume de Moçambique, celui de Morona & les îles d'Angola. Le Roi de Mofambique, qui est absolu sur ses sujets, est lui-même soumis aux Portugais. Ce Prince & les principaux de son Etat sont Mahométans; le Peuple est Payen.

*Mozambique, Comore, Porto*, dans l'île de ce nom. Les Portugais en sont maîtres. C'est une grande Ville bien fortifiée, par le moyen de laquelle ils étendent leur domination sur tous les petits Rois voisins. Les Vassaux Portugais qui vont aux Indes Orientales, y arrivent ordinairement par le Cap de Portugal, & de Portugal y tient un Commerce, dont l'importance est de six ou sept ans, & qui consiste en l'achat de Goa. Dans la Province de Mozambique, on trouve les Dalmatins qui ont leur maison à Mozambique. Il y a dans laquelle cette Ville est bâtie, plusieurs villages, oranges, citrons, bananes & autres des Indes. Elle man-  
 ge de la viande, & il faut aller chercher dans le pays les légumes, les fruits de terre, de l'huile, &c. Elle est gouvernée par un Gouverneur, & a un Conseil de six personnes.

ORIENT.

or & l'ivoire, dont  
merce. Les éléphants  
sont le service des  
Kader, leurs jardins,  
l'opart, & d'autres tra-  
ces autres Mahomé-  
s Portugais qui y ont

Royaumes, dans les  
lors, Malabique,  
Mabique, & Mo-

ambique.

Le Royaume de  
les îles d'Anguê,  
est absois sur les î-  
Portugais. Ce Prince  
sont Mahométans; &

est, dans l'île de ca  
C'est une gran-  
à moyen de laquelle  
sont presque tous les  
Portugais qui vont  
travaux & d'ailleurs  
Portugais y tiennent  
un droit sur trois ans.

On, dans le Prin-  
de, Les Dandakins  
L'île dans laquelle  
sont peuples, orangés,  
sont indés. Elle man-  
chercher dans le  
de l'île, de l'île  
de l'île, de l'île  
de l'île, de l'île

## LA CAPRINE MÉLANGÉE. 345

DUN \* est un petit endroit où le Roi fait ordinairement sa résidence.

### 1. Le Royaume de Moruca.

Le Moruca est le Prince le plus considérable de la Nation des *Miacus*, qui est fort répandue dans le Zanguebar, & jusques dans les îles qui sont à l'embouchure du Manica, près de laquelle les Portugais ont le Fort de *Kissimant*. Le Moruca a sa résidence vis-à-vis de l'île de *Mofambique*.

### 2. Le Royaume de Mongale.

Ce Pays est abondant en or, & l'on dit que son Roi a un grand nombre de vassaux. La Religion y est sur le même pied que dans le Royaume de *Mofambique*.

**MONGALE \* Capitale**, sur la Rivière de *Moma*.

### 4. Le Royaume de Quiloa.

Ce Royaume est vassal des Portugais, à qui le Roi, quoique fort étroit, & respecté de ses sujets, paye un tribut annuel de quinze cent marcs d'or; il est aussi Mahométan. C'étoit autrefois le plus puissant Prince de cette Côte; mais les *Zimbas*, mais aux *Jagos*, l'ont presque ruiné.

**Le Vieux QUILLOA \***, Capitale, située dans le concin, au bord d'une Rivière. C'est une grande Ville bien peuplée, & la résidence ordinaire du Roi.

**Le nouveau QUILLOA**, qui est dans l'île de ce nom, appartenait aux Portugais, qui y avoient bâti une Forteresse; mais la Foar en suite détruite, & est abandonnée à l'île au Roi.

### 3. Le Royaume de Monbete.

Ce Royaume est très-abondant en toutes les choses nécessaires à la vie. Les Portugais avoient converti au Christianisme une partie de ses Peuples;

P. j.

## 141 GÉOGRAPHIE MODERNE.

mais depuis qu'ils ont été en possession de ce Pays, le Roi & les Grands font toujours un Mahometisme pour le plus grand bien de ce peuple il est toujours resté Payen, il peut avoir eu quelque changement depuis 1719, que les Portugais se font de nouveaux traités de ce Royaume.

Mocass, Capitale, dans l'Isle même, mais c'est une grande Ville, elle est remplie, et on y voit plusieurs Forts, François, Allemands, & Portugais, la Isle est fertile, et l'abondance. Les Portugais construisirent ensuite une Citadelle, dans laquelle ils se retranchèrent, mais ils en furent chassés en 1631, par les Arabes. Ils s'y sont rétablis en 1719.

### 1. Le Royaume de Melinde.

Ce Royaume est gouverné par un Roi Mahometan qui est respecté de ses sujets, sur lesquels il exerce un pouvoir absolu. Ce Prince est néanmoins dépendant de quelques Rois des Portugais. Les Arabes y font de grands & de bons, de leur pays, mais ils y ont plusieurs Cités & de bons Ports.

Melinde, Capitale, est une Ville qui est fort importante, elle est bien peuplée, les Portugais y font un grand commerce, et il y a plusieurs Forts construits pour leur sûreté. Il y a plusieurs Isles voisines. L'entree est un peu éloignée de la Ville, parceque les Arabes dans elle est enclinte vers le côté, en rendent l'accès difficile; mais du côté de la terre ferme, elle est entourée de beaux jardins.

Au Nord de Melinde on trouve trois Isles, les Isles, Lame, Anant, & Pad. Elles ont de petits Rois tributaires des Portugais.

### 2. Le Royaume de Sajan.

Il est au Nord de Zangabar, selon notre façon de parler, car dans le vrai, pour ces peuples, le Nord est du côté de la ligne, et leur Nord au côté

du sold. est venue de la Cascaïpe. On dit sur la Côte d'Ajan en grand commerce d'ivoire, d'or & d'ambre gris. Les peuples sont presque tous Mahométans, comme dans le Sénégal.

Les principaux sont qu'un y trouve de Sici ou Sopenonien, sur la République de Brava; le Royaume de Magadous, de celui d'Adel, qui est séparé de précédens par une longue Côte déserte.

1. La République de Brava.

C'est une petite République, entourée d'un seul côté par le Royaume de Sopenonien. Son principal Conseil est composé de deux gouverneurs. Elle paye chaque année aux Portugais un tribut de quatre cents livres pour son Roy, qui s'est en partie en argent & en ambre gris. Les Habitans sont Mahométans.

BRAVA, Capitale, grande Ville maritime & fortifiée. Les Portugais la prirent de la ville de Sici en 1506. Elle est restée depuis.

2. Le Royaume de Magadous.

Il est situé le long d'une Rivière de même nom. Le Roi & ses sujets sont Arabes Mahométans. Ils sont redevables à leur valeur de n'avoir pas été subjugués par les Portugais; mais leur Pays n'est pas fort étendu. Il est fertile en orge, en fruits & en excellents pâturages.

MAGADOUS, Capitale, Port, à l'embouchure de la Rivière de même nom. C'est une Ville bien fortifiée, & où tout est de riches marchandises. Arabes & Indiens. Il y a deux ports sur son grande Ruisseau, où se venient des Indes & de différents Pays, qui échangent des épices & des étoffes contre de l'or & de l'ivoire.

3. Le Royaume d'Adel.

Il s'étend jusqu'àuprès du Détroit de Babelman-

544 GÉOGRAPHIE MODERNE.

de l'Inde, par où la Mer Rouge communique avec celle des Indes. Son climat du côté de l'Abyssinie, dans ce Royaume dépendant d'aujourd'hui, est fertile en blé, en orge et en bled d'été, en fèves, en pois, en pois chiches, en pois de bled. Il y a des brebis dans le pays et le bled est noir, et dans le pays plus jusqu'à vingt-cinq livres. On y voit des vaches qui ont des cornes comme les ours, d'autres qui n'ont qu'une corne au front, et recroisées vers le dos. Il y fait un grand commerce en or, en soie, en écarlate et en divers autres marchandises d'Inde et de l'Inde. Ce Royaume a été donné par le Prince Ninkondou, au commencement de l'XXV. siècle.

**AGASSOUAN**, Capitale. Cette Ville est bâtie sur une hauteur, près de la Rivière d'Assouan, qui vient d'Abyssinie, et qui fait dans les terres à force d'être fécondes pour les rendre fertiles.

**SOULA**, Port, à l'embouchure d'une Rivière de même nom, sur la Mer d'Arabie. C'est une grande Ville, riche, peuplée et marchande.

**HARBORA**, Port, sur la même Côte, Ville fort commerçante.

CHAPITRE XI.

Des Isles de l'Afrique.

Les Isles les plus considérables de l'Afrique sont Anjouan, les unes dans la Mer de l'Inde, vis-à-vis de la Côte Orientale d'Afrique; les autres dans l'Océan Atlantique, vis-à-vis de la Côte Occidentale.

## ARTICLE I.

*Des Isles vis-à-vis de la Côte Orientale d'Afrique.*

Ces Isles sont, du Midi au Septentrion, celles de *Madagascar*, de *Bourbon*, de *Mexique* ou l'Isle de *France*, de *Comori* & de *Secestra*.

§. I. De l'Isle de *Madagascar*.

*Madagascar* a été appelée l'Isle de *Saint-Laurent* par les Portugais, qui la découvrirent en 1506, le jour de la fête de ce saint Martyr. Les Français y firent quelques établissements en 1661, dans la partie Méridionale, & la nommèrent l'Isle *Dauphine*, en l'honneur de M. le Dauphin, fils de Louis XIV, & ayeul du Roi Louis XV. Elle est située entre le douzième & le vingt-cinquième degré de latitude méridionale, & entre le soixante-douzième & le soixante-dixième de longitude. C'est la plus grande Isle qu'on connoisse dans l'Univers. Elle a environ deux cens cinquante lieues de long, sur cent vingt de large, & l'on croit qu'elle a huit cens lieues de tour. Elle est fertile en oranges, citrons, ananas, melons, légumes, riz, coton & poivre blanc. Il y a quantité d'arbres rares, comme l'Inde, le brésil, le sandal, & des palmiers de plusieurs sortes. On trouve plusieurs espèces de pierres précieuses dans les Rivieres, & elle a une grande quantité de bœufs & de vaches, presque tous les animaux qui nous avons en Europe, & plusieurs qui nous sont absolument inconnus. Elle produit plusieurs sortes de miel; & en particulier une espèce douce comme le sucre; c'est un remède souverain pour les maux de gorge, & pour l'asthme.

Les Rois de cette Isle sont distingués en notes de un blanc; & en d'ordres sans défenses des Aïes.

246 GÉOGRAPHIE MODERNE:

les, & connoissent en outre quelques chofis de leur coin, qui cependant ne font infuilliblement. Ils n'ont aucun Temple, ni autre divinité connue; qu'un infidele, qui est une efpèce de grille. Ils font très-perfidieux, & font adonnés à l'Aftrologie. La divination est en usage chez eux, & ils ont un grand respect pour les tombeaux. Ils font auffi spirituels & malicieux, vindicatifs & cruels.

Madagascar est gouverné par plusieurs Gouverneurs, qui se font presque toujours la guerre. Les François y furent établis en 1642, à *Saint-Denis*, à la pointe méridionale de l'île; mais les Indiens leur enlevèrent la garnison en 1671. Ceux qui échappèrent de ce carnage se fauchèrent avec peine, à la faveur d'un vaiffeau qui étoit à la voile.

Il y a plusieurs Ports dans cette île: celui de *Saint-Vincent*, à l'Occident; le *Port aux Français*, à l'Orient.

Le milieu du Pays est plein de montagnes, d'où s'écoulent plusieurs Fleuves qui se déchargent dans la Mer.

Cette île a trois Caps remarquables: l'un au Nord, nommé *Saint-Sebastien*; l'autre au Midi, *Saint-Roman*; le troisième à l'Occident, nommé le *Cap Saint-André*.

À l'Est de Madagascar est la pointe de *Saint-Marc*, où les François se font établis; ce qui facilita leur commerce avec les Habitans de Madagascar.

§. II. Des Isles de Bourbon, & de Mascarene ou de France.

1. L'île Bourbon, où les François s'établirent en 1677, est à l'Est de Madagascar. Les François l'appellent *Saint-Paul* de 1707, & lui ont donné depuis le nom de *Madagascar*. Cette île a environ quinze lieues de longueur, six de largeur & quatre





font établis vers l'an 1715. Elle appartient maintenant aux Français. Elle produit une grande quantité de bois d'œuvre, qu'elle en fournit à toute l'Europe. On y trouve beaucoup de corail, de boue de chaux, du canthar, du tabac, des taches, des chevaux sauvages, & grand nombre de chiens; une multitude d'oiseaux de toutes sortes, quantité de sauterelles très-grandes, & dont le ven est comme celui des sauges. Il y a une abondance prodigieuse de poissons de rivière & de mer, beaucoup de tortues, de rayes extraordinairement grosses, de vaches, & de vases marins de dix ou douze pieds de longueur, & gros à proportion.

L'île de France a un Conseil Supérieur, dont le Chef est le Gouverneur général de l'île; un Hôpital, gouverné par M. de la Bourdonnais, capitaine de vaisseau; quatre ou cinq cents lits; un tunnel de bois avec sautoie de toutes de longueur, qui conduit les marchandises aux Indes; des Ateliers, des Bénévoles, des Logemens pour les Officiers, des Bâtimens, des Moulins; bâtis par le même Gouverneur, qui a formé le premier des plantations de sucre, a établi la fabrique de coton & de l'indigo, & a appelé aux Hollandes de l'île, non seulement à travailler les salines, mais même à en élever de nouveaux. On peut dire qu'il n'a rien de plus de valeur que les autres îles de l'Inde, & qu'il n'a rien de plus de valeur que le plus de pour les vaisseaux de la Compagnie Française des Indes; il y a 30 ans.

#### §. III. Des îles de Comore.

Les îles de Comore sont situées au Nord-Ouest de Madagascar; elles ont de petites Baies Françaises ou Malabares, qui sont occupées des Français. On trouve dans ces îles des productions de la nature, du sucre, du tabac, du riz, du coton, du gingembre, &c. Les Malabares ont un

MODERNE.

vis. Elle appartient  
produit une grande  
de sucre à celui  
de café; de bonne  
de cacao, des bœufs,  
d'autres de chèvres;  
elle lève, quand  
, & dans la plus est  
une abondance pro-  
de de miel, beaucoup  
ment profit; de ve-  
en deux pieds de

ISLES D'AFRIQUE. 349

grand commerce avec les Portugais à Mohambé-  
que. On voit dans ces Isles quantité d'animaux do-  
mestiques, semblables à ceux d'Europe. Celle d'*So-*  
*joua* a un bon mouillage, & c'est pour cela que  
plusieurs Vaisseaux qui vont aux Indes, y relâchent  
assez souvent.

— Au Nord-Est il y a une grande quantité d'Isles peu  
considérables, qui ont été découvertes par les Por-  
tugais. Il n'y a rien de remarquable.

§. IV. De l'Isle de Socotora.

L'Isle de Socotora est plus au Nord-Est & vis-à-  
vis le Cap Guardafui. Elle appartient au Roi de  
Perach en Arabie, qui n'en est pas éloigné. Ses Ha-  
bitans sont en partie Payens, en partie Mahomé-  
tans; il y a eu autrefois des Chrétiens. Les Por-  
tugais en tirent de Fenoues, & l'aloin.

TAMARAN, Capitale, sur la Côte Septentrionale.  
C'est une Ville assez bien bâtie, dont les Habitans  
vont trafiquer en Arabie, & même à Goa.

ARTICLE II.

Des Isles vis-à-vis la Côte Occidentale d'Afrique.

Les plus remarquables sont, du Nord au Sud,  
les Canaries, qui appartiennent aux Espagnols;  
les Isles Madrie & Porto-Santo, au Nord; les  
Isles du Cap-Vert, à l'Ouest de la Guinée; celle  
de Saint-Thomé & les Isles voisines, près de la  
Ligne, qui toutes appartiennent aux Portugais; &  
l'Isle Sainte-Hélène, qui est aux Anglois. Nous  
avons parlé des Isles Saint-Louis & Gorée, qui sont  
aux Portugais du Cap-Vert, & qui sont comme ap-  
pellées au Sénégal.

## §. I. Des Isles Canaries.

Ces Isles étoient nommées *Fortunées* par les Anciens. Les Auteurs qui attribuent ce nom aux Isles du Cap Vert, ne font pas attention que Ptolémée nomme exprésément *Canarie* parmi les Isles Fortunées, aussi-bien que *Flina*, qui ajoute qu'elle étoit ainsi nommée, à cause de la multitude des grands chênes qui y trouvoient.

Les Canaries en général sont très-tempérées, & très-feriles. On y trouve du bled, du vin excellent, des bestiaux, du miel, de la cire, du sucre, des fruits de toutes sortes, & du fer. Il y a beaucoup d'oiseaux; & c'est des Canaries que viennent les ferules, qui sont si connus & si répandus aujourd'hui par tout le monde.

En particulier, *Lancrotte* est célèbre pour les chevaux; la grande *Canarie*, *Palmé* & *Ténériffe* pour leurs vins; *Fortaventure* pour la quantité de ses mines de mar, & *Gomere* pour ses dattes.

Elles furent conquises au commencement du XV. siècle par Jean de Béthencourt, Gentilhomme Normand. C'est ce qui fit que quand les Espagnols s'en emparèrent, ils y trouvèrent établis le Quilic & le Requin, & les autres Coutumes de la Normandie. Tous les Vaisseaux Espagnols qui vont aux Indes Occidentales, ont leur rendez-vous aux Canaries; tant en allant qu'en revenant.

Les principales sont:

*Palmé*, qui est très-ferile, sur-tout en vin excellent. Il y a un Volcan qui se forme vers 1412. de dont l'éruption se fit sentir avec très-grand bruit, & se continua pendant plusieurs années.

*Lanzara*, ou *LA VIERGE-CROIX*, Capitale.

*Gomere*, *Fortaventure* & *Lancrotte* n'ont de remarquable que leurs Capitales, qui se nomment aussi *Gomere*, *Fortaventure*, *Lancrotte*.

Canaries, par les An-  
 ent ce nom aux Iles  
 ention que Ptolémée  
 parmi les Iles Fortes  
 ajoute qu'elle étoit  
 multitude des grande

très-tempérées, &  
 d. de vin excellent,  
 cire, du sucre, des  
 Il y a beaucoup d'el-  
 viennent les ferreux,  
 dus aujourd'hui par

est célèbre pour les  
*Palme de Ténériffe*,  
 pour la quantité de  
 pour les delans.

naissance de XV.  
 Gentilhomme Nor-  
 ad les Espagnols s'en  
 établit le Quint & le  
 de la Normandie.  
 vent aux Indes Oc-  
 s aux Canaries, tant

sur tout en vin ex-  
 forme vers 1412. de  
 et trecentiens de

est capitale.  
 province n'est de  
 qui se nomment sans  
 être.

## ISLES D'AFRIQUE 597

*Canarie de Ténériffe* sont les plus considérables de  
 ces Iles.

Canarie est très-fertile en vins, en fruits, & sur-  
 tout en blé, qu'on y recueille deux fois l'année, en  
 Février & en Mai.

CANARIE, Capitale; les Habitans l'appellent  
*Ciudad de Palmar*. C'est une Ville assez belle, qui  
 a un Port commode. Elle est le siège d'un Evêque  
 suffragant de Séville. On dit que les Anglois en  
 tirent tous les ans seize mille tonneaux de vin.

L'île de Ténériffe est la plus grande & la plus  
 riche de toutes. On y voit la fameuse montagne du  
*Pic de Teide*, une des plus hautes de la terre; on  
 la découvre de quarante lieues en mer. La cime  
 de cette montagne est toujours couverte de neiges,  
 quoiqu'il n'en tombe pas ailleurs, & qu'il n'y gèle  
 jamais.

LACONA; Capitale, où résident le Gouverneur  
 des Canaries pour les Espagnols, l'Evêque de toutes  
 les personnes de distinction. C'est une belle Ville,  
 située sur un Lac à trois lieues de la mer.

Les Hollandais font passer leur premier marchand  
 par cette île; pour aller, sous le faîteux pavillon  
*Fils de Fer*, qui est plus Occidentale, & qui n'est  
 que celle de Sumatra (a).

## S. II. Des Iles Malles, &amp; Porto-Santa.

L'île Malles, qui n'est qu'à deux lieues de  
 de celle-ci, est au Nord des précédentes. Elle fut

(a) Ce passage Malles fut fait en 1694. L'île de  
 Malles fut découverte par le Capitaine de l'expédition  
 par les Indes de Pedro Lopez de Mendez, & fut nommée  
 ainsi en l'honneur de son nombril filz par le même Aca-  
 dème des Sciences de Paris, qui y fut relatif. Nous avons  
 une description de l'île de Malles dans l'Encyclopédie, où  
 on trouve tout ce qu'on en a pu découvrir.

découvert en 1490, par les Portugais, ils la trouvèrent pleine de bois, comme le marque le nom de *Madère* qu'ils lui donnoient, & ils y allèrent le feu. L'embrasement fut si violent, qu'il dura sept ans, & rendit la terre extraordinairement fertile. Le bled y vient en abondance, aussi bien que les bananes, les oranges & les cannes à sucre. Elle produit d'excellent vin, & les grappes de raisin ont deux pieds de long. Il y a beaucoup de bétail & de gibier. L'air y est tempéré & sain. Les Habitans sont honnêtes, & plus traitables que ceux des Canaries.

**PONCHAL**, Capitale, résidence du Gouverneur Portugais, & d'un Evêque suffragant de Lisbonne. Cette Ville est grande & bien peuplée. Elle a trois Paroisses, deux Couvens, l'un d'hommes & l'autre de filles, avec un Collège. Ses Habitans sont un mélange de Portugais, de Nègres & de Mulâtres (a), qui ne sont pas difficiles de s'allier par des mariages.

Au Nord-Est, & près de Madère, est la petite Ile de *Porto-Santo* ou *Pen-Saint* elle appartient aussi aux Portugais, qui la découvrirent en 1470, le jour de la Toussaint. Elle est quelquefois à couvert de brouillards, que les Vaisseaux passent au près sans la voir. On y recueille assez de grès pour l'usage des Habitans, qui ont aussi des bestiaux. On y trouve de très-bon miel & de belle cire. Il y a des arbres d'où l'on tire une gomme qui sert à faire le sang de dragon, lequel est fort recherché des Marchands, & renommé parmi les Droguistes.

Au Nord-Ouest sont les Isles *Agues*, qui sont aussi aux Portugais; mais on les rapporte ordinairement à l'Amérique, où nous en parlerons.

(a) On appelle *Mulâtres*, ceux qui sont nés d'un Nègre & d'une Indienne, ou d'une fille Nègre & d'un Indien.

Portugais, ils la trou-  
vèrent marquée le nom de  
et ils y entrèrent le seu-  
qu'il dura sept ans,  
ne fertile. Le bled y  
et que les bananes,  
t. Elle produit d'ex-  
vains ont deux pieds  
ail et de gibier. Les  
sont honnêtes,  
L'air est

Le Gouverneur  
de Lisbonne,  
peuple. Elle a trois  
hommes et quinze  
habitans sont des  
negres et de Mal-  
de s'allier par des

elle est la patrie  
elle appartient  
découvrit en 1482.  
quelques fois à cer-  
suffisant pour  
de qu'ils pour-  
ont des bestiaux. On  
elle est. Il y a des  
qui sert à faire le  
recherché des Mar-  
Drogues.

Les vents, qui sont en-  
sont ordinairement  
sont.

Les vents du Nord et  
du Sud.

## ISLES D'AFRIQUE 353

## I. III. Des Isles du Cap Vert.

Ces Isles sont ainsi appelées, parcequ'elles sont ver-  
doyantes du Cap Vert, qui tire son nom de la verdure  
perpétuelle dont il est couvert; Elles sont appelées  
par les Portugais, les Isles vertes; soit par contrac-  
tion; soit à cause de l'herbe verte dont elles sont envi-  
ronnées. C'est en effet une chose très-singulière que  
cette abondance d'herbes dans l'Océan est couvert  
dans cet endroit; ce qui est d'autant plus étonnant,  
que cette partie de la Mer est à plus de cent cin-  
quante lieues des Côtes de l'Afrique; et qu'elle n'a  
pas de fond. Cette herbe, que l'on appelle *Sargass*,  
ressemble au cresson d'eau; et son fruit à la groseille; et  
elle est si épaisse en plusieurs endroits, qu'elle pré-  
sente comme un grand nombre d'Isles flottantes.

Les Isles du Cap Vert sont au nombre de dix,  
entre le quinzième et le dix-huitième degré de la-  
titude; leur longitude est entre le trois cent cin-  
quante-deuxième; et le trois cent cinquante-trois-  
ième degré. Les Portugais les découvrirent en  
1460. Voici leurs noms et leur situation. Les Isles  
de *Saint-Jago*, de *Saint-Paul*, de *Saint-Pierre*, et  
*Mayo* ou de *May*, sont à l'Est; de Nord au Sud:  
*Saint-Jago*, *Pago* ou *Pago*, et *Boa Vista*, au Sud; de  
l'Est à l'Ouest: *Saint-Nicolas*, *Saint-Vincent*,  
*Saint-Lucie*, et *Saint-Antoine*; au Nord-Ouest  
sur la même ligne; du Sud-Est au Nord-Ouest. La  
situation de ces Isles est très-favorable pour le rafraî-  
chissement des Vaisseaux, qui vont en Guinée et aux  
Indes Orientales.

L'air y est chaud et mal-sain. Le terroir de plu-  
sieurs de ces Isles est pierreux et stérile; sur-tout  
celui de *Saint-Jago*, de *Boa Vista* et de *Mayo*. *Saint-Jago* a un  
grand nombre de chevaux sauvages; *Mayo*, outre  
les chevaux, a quantité de chèvres, et du sel en  
abondance. Les autres Isles sont beaucoup plus fer-  
tiles: elles produisent du ris, du maïs, des ban-

190 **CHRONOLOGIE MODERNE.**

ner, des lances, des arcs, des coutes, des gres-  
sats, des sabres, des casques, des Agues de des mo-  
lans: on y trouve aussi des coques, & des canons à feu  
ces. Les Indes y donnent souvent de la soie dans  
une grande multitude de charbon de terre.

Il y a plusieurs espèces de poules, de faisans & de  
pigeons: qui s'y font en quantité: on y trouve aussi  
y avoir été apportés par les Portugais: les caillies,  
les ramiers & les perdrix d'Inde fort à grand ma-  
ché, & les lapins en très grande abondance. On y  
prend un si grand nombre de tortues, que plusieurs  
Vaisseaux s'en chargent tous les ans, & les fâchent  
pour les transporter en Europe.

Le plus grand commerce de ces Isles consiste  
dans le sel, & les pains de salures qu'on y prépare  
très proprement bien.

La plus grande de la plus peuplée est *San-Jago*,  
ou *Saint-Jacques*, appelée ainsi à cause qu'elle fut  
dédiée au premier jour de la Fête de  
Saint-Jacques.

Elle est Capitale du Gouvernement par le Roi  
de Portugal possédée: elle est aussi le siège d'un Evê-  
que suffragant de Lisbonne.

Les autres Isles les plus remarquables du Cap-  
Vert, sont:

*Ilha de Santa-Cruz*, ou *Saint-Croix*, ou *Nord*.  
Elle est la plus grande, elle présente la plus belle por-  
te d'Isle; par son Montagne blanche: qui se voit  
apparemment de deux parts: de celle-ci qui se voit faire  
donner le nom qu'elle porte.

*Ilha de Brava*, ou *Saint-Denis de Saint-Jago*, est  
la plus petite, parce qu'elle est fort mal bâtie. Les études  
sont y ont été les seuls qui produisent, ce qui produit  
une grande quantité de pain, & de plusieurs de bons  
fruits, sans qu'il y ait besoin de faire de bons vins; ad-  
vant qu'il y ait de la culture de vin pour  
l'exportation, mais on n'y a point de culture de vin.

*l'île de Saint-Antoine, qui est la plus Occidentale, vers le Nord, a deux Montagnes qui ne sont guères moins hautes que le Pic de Teneriffe.*

*§. IV. De l'île de Saint-Thomas, & des Iles voisines.*

*Elles sont situées près de au Sud-Est de la Guinée, vers le Congo. Les Portugais en font aussi les mines. Ces Iles leur sont importantes, parcequ'elles leur procurent l'entrée des Royaumes de Benin & de Congo, où ils font un grand commerce.*

*Elles sont au nombre de quatre, savoir: Saint-Thomas, l'île du Prince, & celle de Fernand-Po, au Nord-Est, & Annobon, au Sud-Ouest de Saint-Thomas.*

*1. L'île de Saint-Thomas est située sous la Ligne. Elle fut découverte par les Portugais en 1405, le jour de S. Thomas. Elle produit une quantité prodigieuse de sucre. L'air qu'on y respire est très-malsain pour les Européens, qui y vivent à peine jusqu'à cinquante ans; il est plusieurs fois arrivé que la mort a salué des personnes enlées que les Portugais y avoient envoyées. Ils y transportent tous les ans des esclaves Nègres du Congo pour leurs travaux; parcequ'ils sont plus propres à supporter l'insupportable de l'air.*

*SAVOAGAN, Capitale. Cette Ville a un Port de une Espadon. Elle est la résidence d'un Evêque suffragant de Lisbonne, & a un chapitre dans lequel on voit des Chanoines blancs, maîtres de lettres, ce qui forme une bigarrure à laquelle ceux qui s'élevèrent dans cette île ont de la peine à s'accoutumer. Tous les habitants, excepté celles du Gouverneur, & de quatre ou cinq particuliers, sont de bois, & de bois bruts, & couvertes de planches. Les Habitans sont au nombre de 2000 blancs, hommes, femmes & enfans, Portugais, Espagnols, Français & Italiens.*



sur le monde y éant bien venus, en prenant le serment de fidélité au Roi de Portugal, & vivant selon les loix du Pays.

2. L'Isle de *Prinos*, au Nord-Est de la précédente, fut ainsi appelée en 1471, parcequ'on en donna les revenus au Prince Royal de Portugal. Le terroir en est assez fertile. On y compte deux cens maisons, & elle est habitée par quatre cens Portugals & trois mille esclaves.

3. L'Isle de *Fernand-Po*, encore plus au Nord-Est, & près des Côtes de *Benia*. Elle a environ quatre à cinq lieues de long sur deux de large. Le seul bon endroit pour mouiller, est la bande du Nord, où sont trois bayes, dont la meilleure est celle de *Cumberland*. Cette Isle produit une grande quantité de toutes sortes de plantes, beaucoup de chèvres sauvages, de veaux & de lions marins. Ces derniers ont depuis deux jusqu'à vingt pieds de long, & depuis huit jusqu'à quinze de circonférence : ils sont à gras, qu'on en tire quelquefois cinq cens pintes d'huile; leur chair est bonne à manger. On trouve aussi près de cette Isle beaucoup de mines, & différens poissons.

L'Isle *Sancti* est au Sud-Ouest de *Saint-Thomas*. Elle fut ainsi nommée par les Portugals, qui en furent la découverte le premier jour de l'an 1516. Elle n'a qu'environ six lieues de long, & on y compte à peine cent maisons. On y trouve beaucoup de crocodiles.

Les Isles de *Saint-Mathieu* & de *Saint-Jean* sont bien plus à l'Ouest que les précédentes. Il y a dans la première quelques Portugals, & les *Vaisseaux* qui passent par-là, s'y arrêtent quelques jours pour s'y rafraichir. La seconde n'a que peu d'habitans : les Portugals y envoient ordinairement à leur retour des Indes Orientales.

ISLES D'AFRIQUE 357

3. V. De l'Isle Sainte-Hélène.

Elle est environ à quatre cens lieues de terre, au midi de l'Isle de Saint-Martin, également éloignée de la Guinée & de Cap de Bonne-Espérance : elle appartient aujourd'hui aux Anglois. Lorsque les Portugais la découvrirent en 1610, ils la trouvèrent inculte, n'ayant ni habitans ni bêtes. Un Marchand, après un long voyage sur Mer, y aborda : fatigué de ses courses, il voulut s'y fixer. Il y fit descendre des vaches, des brebis, des lièvres, des poulets & des pigeons, qui s'y sont tellement multipliés depuis, qu'il s'y en trouve une quantité prodigieuse. Il y sema des légumes, qui y viennent en très-grande abondance ; aussi-bien que les oranges & les autres arbres fruitiers qu'il y planta. L'air qu'on y respire est si sain, que dès qu'un malade est mis à terre dans cette Isle, sa santé est rétablie en fort peu de jours. Cela ne fut pas plutôt connu, que tous les Vaisseaux qui faisoient route de ce côté-là, abordèrent à l'Isle Sainte-Hélène, pour rafraîchir leur équipage. Les Portugais charmés d'y voir arriver quantité de Vaisseaux, y firent construire un Port & un Hôpital pour toutes les Nations Européennes ; mais ils ne permirent à aucun étranger de s'y établir. Les Hollandois tentèrent de s'en emparer sur les Portugais ; mais pendant que ces deux Nations se disputent la possession de cette Isle, les Anglois s'en rendirent maîtres en 1673. On y a construit un nouveau Port, auquel ils ont donné le nom de *Saint-James* ; & ils laissent toujours aux autres nations la liberté d'aborder dans cette Isle. Elle est aujourd'hui aussi importante pour eux, que le Cap de Bonne-Espérance l'est pour les Hollandois, ou Seïloë pour les Portugais.

MOYENS.

en prenant le Portugal, & vivant selon

de la précédente, ce qu'on en donna les Portugais. Le terroir en leur cense maisons, & Portugais & trois mille

encore plus au Nord-est. Elle a environ sur deux de large. Le ter, est la bande du pour la meilleure est le produit une grande plante, beaucoup & de lions marins. Jusqu'à vingt pieds de diamètre de circonferen-tre qu'on y trouve cinq est bonne à manger. Elle beaucoup de mo-

Ouest de Saint-Tho-mas les Portugais, qui ont été de l'an 1516, le nom, & on y com-pte quatre beaucoup de

de de l'Asie. On l'a nommée Sainte-Hélène. Il y a dans la, & les Vaisseaux qui quelques jours pour s'y & que peu d'habitans : mais on ne permet pas à aucun étranger de s'y établir.

## CINQUIÈME PARTIE.

## De l'Amérique.

L'AMÉRIQUE est un vaste Continent, qui, à l'Orient, est baigné par la Mer du Nord; & à l'Occident par la Mer du Sud, qu'on nomme aussi *Mer Pacifique* (a); au Nord, il est borné vers la soixante-cinquième degré de latitude septentrionale, par un grand Pays dont on ne connoît pas les limites; au Midi, il a le Déroit de Magellan & la Terre de Feu.

La longitude est entre le deux cens cinquantième degré, & le trois cens quarante-cinquième; la latitude Septentrionale s'étend au-delà du soixante-cinquième degré, & la latitude Méridionale jusqu'au cinquante-cinquième degré environ; ainsi elle a près de cent degrés de largeur, mais d'une façon fort égale; & plus de cent vingt de longueur.

L'Amérique a reçu son nom d'*Améric Vesputi*, Florentin. Cet aventurier s'étant mis en qualité de Marchand, ou de simple passager, sur une Flotte qui partit en 1499, & n'ayant gueres vu que les Pays où Colomb avoit été avant lui, par les découvertes dans lesquelles il prétendoit avoir découvert la Terre ferme, & avoir ainsi à ce grand homme le gloire de donner son nom à l'Amérique. On l'appelle aussi *Nouveau Monde*, parcequ'elle n'a été découverte que depuis 170 ans. On lui donne d'ordinaire, mais fort improprement, le nom d'*Iles*

(a) On s'est d'abord appelé *Pacifique* par Magellan, parcequ'il n'y avoit ni vents ni tempêtes pendant l'espace de plus de quatre mois qu'il y verra. On le nomme improprement *Mer du Sud*, parcequ'on s'a découvert au Sud de l'isthme de Panama; elle s'étend cependant vers les deux Pôles.

Continent, qui, à  
du Nord ; & à l'O-  
un nomme aussi *Mer*  
vers la solstice  
tionale, par un  
pas les Indes ; au  
à la Terre de Feu.  
à ces cinquante  
cinquante ; la lati-  
tude du solstice, cir-  
culationale jusqu'à  
viron ; ainsi elle a  
mais d'une façon  
est de longueur.

*Amériq. Méridionale*,  
à elle en qualité de  
ger, fut une Flotte  
autres va que les  
la, par les *Améri-*  
cités, après décou-  
à ce grand homme  
Amériq. On rap-  
porte qu'elle n'a été  
On lui donna  
le nom d'*Amériq.*

par *Amériq.*, par  
le nom de *Mer*  
de l'Amériq. de l'Amériq.  
de l'Amériq. de l'Amériq.

## DE L'AMÉRIQUE. 399

*Occidentales*, pour la distinguer des *Indes-Orientales*, qui sont à l'Orient de l'Europe, au lieu que l'Amérique est à son Occident. Il paroît que la raison qui lui a fait donner le nom d'*Indes*, est que les Européens y vont chercher de l'or, de l'argent et d'autres choses rares et précieuses, semblables à celles que produisent les véritables Indes. Nous avons déjà dit qu'on a donné à ce Pays, depuis quelques temps, un nom encore plus impropre, savoir, celui de *Païs des Indes*.

C'est une question difficile à décider, si l'Amérique a été connue des Anciens. Plusieurs Savans ont cru que dans les temps les plus reculés de l'Antiquité, on avoit eu l'idée d'une grande terre peu connue, au-delà de l'Océan Atlantique. Ces Savans rappellent à ce que Platon dit de l'*Isle Atlantide*, qu'il représente comme plus grande que l'Asie et l'Europe. *Méridionale* (*l'Afrique*) parla d'un *Terré* l'Occident de l'Asie et de l'Europe, depuis de ce *Continent* par le *Mer*, et où les peuples sont *Amériq.* par rapport au *Continent* connu alors. Il semble qu'il ne pouvoit même désigner l'Amérique. On lit aussi dans *Hérodote* de Sicile un fait remarquable, au sujet de la question que nous examinons. Cet Historien rapporte que des *Pilotes* Phéniciens furent jetés par le vent dans une grande Isle fertile voisine de l'Asie, et habité de grands Fleuves; mais comme ils pouvoient être que les *Indes* ou les *Amériq.* *Mer* *Capitaine*. Quel qu'il en soit de cette question, que nous n'entreprendons pas de résoudre, on ne peut douter que la connaissance de l'Amérique, si elle a existé chez les Anciens, ne se soit perdue par suite de la chute de l'Empire Romain, au VIII<sup>e</sup> siècle, ou même plus tard, comme on voit par un *manuscrit* (Voyez), pour avoir été dans l'oubli des siècles.  
Ce ne fut que vers le milieu du XV<sup>e</sup> siècle, que *Christophe Colomb*, *Dieux*, *Amériq.* *Amériq.*

pour parvenir aux Indes, & encouragé par quelques expériences réussies, dont on peut lire le détail dans l'*Histoire générale des Voyages*, Tom. XII, crut s'avoir trouvé en faisant route, à l'aide de la boussole, au travers de l'Océan Occidental. Il proposa en vain son projet aux Généralissimes patriotes, au Roi d'Angleterre Henri VII; & à Jean II, Roi de Portugal: il ne fut écouté que de Ferdinand le Catholique, Roi d'Aragon, qui voulut bien, à la prière de la Reine Isabelle son épouse, risquer cinquante mille ducats & trois parts valieuses pour cette entreprise, qui lui a rapporté de si beaux fruits de richesses immenses. Colomb partit, en 1492, de Palos en Andalousie, avec le titre d'Amiral & de Viceroy des Pays qu'il découvrirait. Après une navigation d'un peu plus de deux mois, il aborda heureusement à l'île de Guanahani, l'une des Lucayes, qu'il appelle *Saint-Sauveur*, parce que Dieu lui avoit conservé la vie par cette découverte; car son équipage, fatigué de la navigation, étoit en proie à la peste. Il découvrit ensuite plusieurs autres îles, entre autres, celles de Cuba & de Saint-Dominique. Un si heureux succès engagea le Pape Alexandre VI, en 1493, à accorder à Ferdinand toutes les îles que l'on découvrirait vers l'Occident, à cent lieues au-delà des îles Açores & du Cap-Vert. Il marqua en cet endroit une ligne sur le Méridien de l'Occident, pour distinguer les conquêtes des Espagnols, de celles des Portugais, que ce Pape marqua cette ligne: il avait accordé à ces derniers tous les Pays découverts ou à découvrir vers l'Orient. Les Portugais se réservèrent de ce passage, après de vives disputes, conjointement avec les Espagnols, d'une autre ligne plus à l'Occident. C'est ce que l'on appelle *ligne de démarcation* selon, c'est-à-dire, reconnaissance à la Reine d'Alexandre VI. Cette ligne est faite par le Méridien de l'Occident à quatre-vingt-six degrés.

Il est plus aisé de se décider sur un autre point, savoir d'où sont venus les Américains, & comment ils ont passé dans cette Terre. Ce passage en effet ne paroît plus difficile à concevoir, puisqu'il est certain aujourd'hui, par différens voyages des Russiens, que l'Amérique est très-voisine de l'Asie vers le Nord-Est. Ce qui confirme que l'Amérique a été peuplée par des hommes venus de cette partie de l'Asie, c'est qu'il y a une grande ressemblance entre la manière de vivre des Habitans de cette contrée, & celle des Américains; & que le maïs qui étoit le seul grain dont usent ces Peuples, quand les Espagnols arrivèrent en ces Pays, est la principale production de cette portion de l'Asie dont nous venons de parler. Enfin le côté de l'Amérique qui regardoit l'Asie étoit le plus peuplé, quand on en étoit découverte. A ces raisons l'on peut encore ajouter que par ce moyen les bêtes féroces ont pu venir en Amérique; il n'y a que le grand froid du Nord-Est de l'Asie qui ait empêché les chevaux de passer en Amérique: car tous ceux qu'on y trouve maintenant viennent de ceux que les Espagnols y ont transportés.

L'Amérique étant divisée en trois Zones différentes, la Torride et les deux Tempérées, la nature du climat y est aussi fort différente. Au milieu l'air y est très-chaud, vers l'extrémité Septentrionale & Méridionale, il est très-froid; dans le reste du Pays, il est tempéré, & à-peu-près semblable à celui de l'Europe, au moins dans la partie Septentrionale.

Le terroir n'y est pas non plus le même. En général il est fort fertile, & produit abondamment tout ce qui est nécessaire à la vie. On y recueille quantité d'excellens fruits inconnus en Europe. On y trouve aussi beaucoup d'espèces d'animaux terrestres & volatiles différens des nôtres. Mais ce qui a

sur-tout attiré les Européens dans cette Région, ce sont ces mines si riches d'or & d'argent.

Les Américains en général sont un peu basané, agiles & robustes, assez ingénieux, comme il paroît en ce qu'on a trouvé parmi eux des Républiques & des Royaumes bien policés, & plusieurs inventions utiles; mais ils sont la plupart fourbes & vicieux. Ils sont idolâtres, excepté ceux qui suivent la Religion des Nations auxquelles ils ont été obligés de se soumettre. Ces Idolâtres ont une connoissance confuse d'un Dieu qui a créé le monde, & d'un esprit malin qui les tourmente, à ce qu'ils disent; il y en a qui adorent le Soleil & la Lune. Ceux qui ont quelque commerce avec les Européens, se font un peu humaniser; les autres sont féroces & cruels; plusieurs même sont antropophages.

Ils se parent des plumes de divers oiseaux, & ont des habits de peaux de bêtes; il y en a qui se couvrent le corps de différentes couleurs; quelques-uns sont presque tout nus. Leurs armes ordinaires sont l'arc, la flèche & une espèce de massue. Il s'en trouve cependant parmi eux qui ont appris des Européens à se servir d'armes à feu.

Il y a en Amérique plusieurs Langues; mais celles du Mexique & du Pérou sont les plus entendues.

On y distingue cinq sortes d'Habitans; les Européens qui s'y sont établis; les *Métis*, c'est-à-dire, ceux qui sont nés d'un Américain & d'une Européenne, ou d'une Américaine & d'un Européen; les Natures du pays, qu'on nomme *Indiens*; les Nègres qu'on y transporte d'Afrique; & les Mulâtres.

L'Amérique a deux principales Côtes; celle du *Saint-Laurent*, au Nord-Est, & celle du *Texas*, au Nord-Ouest, & celle du *Mexique*, dans laquelle se jette la Rivière de *Mississipi*.

On y trouve aussi trois Caps célèbres, le *Cap de*

**MODERNE.**

dans cette Région, ce  
d'argent.

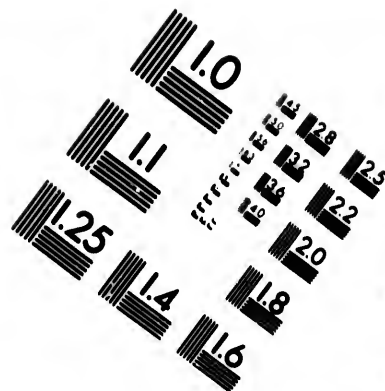
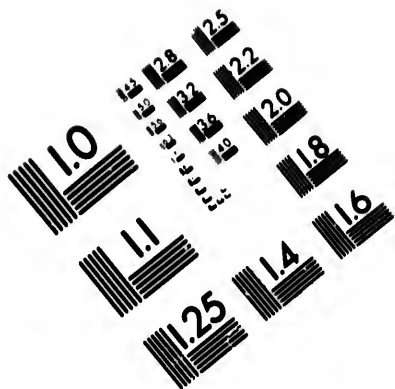
sont un peu basané,  
bleux, comme il pa-  
rattent sur des Républi-  
cains, & plusieurs  
sont la plupart fourbes  
et mes, excepté ceux qui  
sont, auxquelles ils ont  
Ces Idolâtres ont une  
qui a créé le monde,  
ourmente, à ce qu'ils  
le Soleil & la Lune,  
sacree avec les Euro-  
peux; les autres sont fan-  
tômes sont antropomor-  
phes de divers oiseaux,  
de bêtes; il y en a  
différentes couleurs;  
sont nus. Leurs armes  
sont de une espèce de  
sont parmi eux qui ont  
eu d'armes à feu.

Langues; mais celles  
sont plus tendues.  
d'Habitans; les Euro-  
peux, c'est-à-dire,  
Américain & d'un Euro-  
peu & d'un Européen; les  
comme Indiens; les Né-  
grophes, & les Mulâtres.  
Américain, celui de  
sur l'Isle de Terre-  
de Marique, sans les  
Américain.



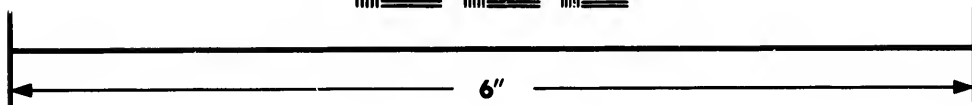

les célèbres, le C. y. l. b.







**IMAGE EVALUATION  
TEST TARGET (MT-3)**



**Photographic  
Sciences  
Corporation**

23 WEST MAIN STREET  
WEBSTER, N.Y. 14580  
(716) 872-4503

14 128  
16 132  
18 136  
20 140  
22 144  
24 148  
25 150

**CIHM/ICMH  
Microfiche  
Series.**


**CIHM/ICMH  
Collection de  
microfiches.**



**Canadian Institute for Historical Microreproductions / Institut canadien de microreproductions historiques**

10  
11  
12  
13  
14  
15  
16  
17  
18  
19  
20  
21  
22  
23  
24  
25

**© 1986**



elle abonde en bestiaux & en bons chevaux. L'air y est sain, & ses eaux sont très-bonnes. Elle a une Baye, ou petit Golfe, de près de dix lieues de diamètre.

**MANILLE, Capitale.** Cette Ville qui a été bâtie par les Espagnols, est médiocrement grande, assez belle & bien peuplée. Elle est le siège d'un Archevêque, & le séjour d'un Viceroy que le Roi d'Espagne y envoie. Elle a aussi un Conseil Souverain, établi pour toutes les Colonies fondées dans ces Isles, & deux Collèges. Manille a un bon Port nommé *Cabite*, ou *Cavite*, à deux lieues vers le Sud: il est assez fréquent, mais l'entrée en est difficile, à cause des rochers & des écueils que l'on trouve à l'ouverture du Golfe. Cette Ville fait un grand commerce avec la Chine & les autres Pays des Indes Orientales. Il consiste principalement en marchandises propres pour le Pérou & le Mexique, comme les épiceries, les soyerles de la Chine, & sur-tout les bas de soye, dont on transporte une grande quantité; les étoffes des Indes, les mousselines, les toiles peintes, & autres. Toutes ces marchandises sont transportées par le moyen d'un vaisseau, & quelquefois de deux, qui partent tous les ans pour Acapulco, Ville du Mexique. Ces vaisseaux sont entretenus par le Roi d'Espagne. Le profit de ce commerce est pour les Couvens de Manille. Leur charge pour le retour consiste en quantité de cochenille, en costures, mercerie, & sur-tout en argent.

**NOUVELLE SAGOVIA, Evêché & Port**, sur la côte Septentrionale, à l'embouchure de la Rivière de *Cayan*.

**NOUVELLE CACABES, Evêché & Port**, à l'Orient de Manille.

### II. De l'Isle de Mindanao.

C'est la plus Méridionale de toutes les Isles Phi-

### 276 GÉOGRAPHIE MODERNE.

Égypte. Elle est habitée par plusieurs peuples, dont les uns sont libres & indépendans ; & demeurent dans les montagnes, & les autres obéissent à un Roi ou Sultan, qui réside à Mindana. Ce Prince, comme les autres Rois de ces contrées, se dit Seigneur de l'île.

Cette île est pleine de montagnes, où l'on trouve beaucoup d'or. Les vallées sont arrosées d'un grand nombre de rivières, dont l'eau est très-bonne. Le terrain en général est gras & fertile ; il produit des grains d'orge, des légumes, dans le haut où croissent de très-grand aloès, des bananes, des oranges, des noix muscades, des états de girofle, & quantité d'autres fruits rares.

Les Espagnols ontient des établissements dans cette île ; mais les ayant abandonnés ; pour le comte d'Albala, le Sultan de Mindanao vendit cette nouvelle pour rebouter leurs Foyes. Depuis ce temps l'entrée de l'île n'est plus ouverte à aucun étranger.

Il y a deux Villes principales, savoir : une sur la côte occidentale, & une sur la côte orientale. Les habitans ne sont ni noirs, ni blancs, mais d'une couleur de bronze, qui est plus brune que celle des autres nations. Ils se font une grande estime de leur religion, & ont un grand respect pour leurs Rois, à qui ils donnent un grand nombre de présents. Ils ont un grand commerce avec les Portugais, & ont le Commerce de la Chine, de l'Inde, & de l'Europe. Ils ont plusieurs Villes, & ont une grande quantité de marchandises, en échange de leurs marchandises.

### III. De l'Isle de Cebu.

Cette île, quoiqu'elle soit très-peuple, est gouvernée par plusieurs Rois.

Nous en avons vu deux, savoir : le Roi de Cebu, qui est un Prince très-bien instruit, son Palais est magnifique & superbe, ainsi que son fort de Cebu, & de

ISLES MOLUQUES 272

de Nouvelle Espagne. Elle a un Couvent d'Augustins.

IV. De l'Isle de Samar, ou Tondoy.

C'est la plus grande des Isles Philippines que Magellan découvrit. Elle est située au Nord de Mindanao, le plus pour la plus grande de toutes ces Isles.

Cebu en est la Ville la plus considérable.

V. De l'Isle de Solor-Java.

C'est la plus Occidentale des Philippines. Elle a son Port particulier, qui ne dépend pas des Espagnols.

VI. De l'Isle Pavo.

Elle est la plus Occidentale, la moins fertile et la moins habitée. Les Hollandais en font point de leur Colonie.

VII. Des Isles Philippines.

Ces Isles ont été nommées ainsi par Magellan, qui les découvrit en 1521. Elles sont situées au Nord de l'Inde, et sont séparées de l'Inde par le détroit de Malacca. Elles sont toutes situées dans le Nord-Est de l'Asie, et sont séparées de l'Asie par le détroit de Malacca.

ARTICLE V.

Des Isles Moluques.

Ces Isles sont situées dans le Sud-Est de l'Asie, et sont séparées de l'Asie par le détroit de Malacca. Elles sont toutes situées dans le Sud-Est de l'Asie, et sont séparées de l'Asie par le détroit de Malacca.

**De la Ciudad de Santa Marta.**

Esta ciudad se fundó en 1525 por Gonzalo de Ocampo, un pequeño mercader de España, quien pasó a establecerse en Portugal, y en su vuelta volvió a España, y se estableció en esta ciudad, y se fundó en el año 1525. No y hay más la fundación.

Esta ciudad se edificó por la ciudad de Santa Marta, y se fundó en la ciudad de Santa Marta, y se fundó en la ciudad de Santa Marta.

En esta ciudad se fundó en el año 1525, y se fundó en el año 1525, y se fundó en el año 1525. En esta ciudad se fundó en el año 1525, y se fundó en el año 1525, y se fundó en el año 1525.

En esta ciudad se fundó en el año 1525, y se fundó en el año 1525, y se fundó en el año 1525. En esta ciudad se fundó en el año 1525, y se fundó en el año 1525, y se fundó en el año 1525.

En esta ciudad se fundó en el año 1525, y se fundó en el año 1525, y se fundó en el año 1525. En esta ciudad se fundó en el año 1525, y se fundó en el año 1525, y se fundó en el año 1525. En esta ciudad se fundó en el año 1525, y se fundó en el año 1525, y se fundó en el año 1525.

En esta ciudad se fundó en el año 1525, y se fundó en el año 1525, y se fundó en el año 1525. En esta ciudad se fundó en el año 1525, y se fundó en el año 1525, y se fundó en el año 1525.

Cette île contient plusieurs Bayes, dont la principale est celle de Mandar, qui en occupe près de la moitié.

Mandar, Ville la plus considérable de l'île, est située sur le rivage du Sud, mais elle est mal défendue. Les Hollandais ont conduit une Escadre pour réduire leur commerce. Le Roi de Mandar est un Prince, dit que de l'île de Siam, le plus fameux de ce Royaume. On dit que l'île de Mandar est un Royaume, le Roi réside avec son Conseil à Mandar, sur une montagne. Il y a plusieurs villages dans cette île, et un Port d'Annam. Les Hollandais ont établi une Compagnie de Commerce, et ont construit plusieurs maisons. Les Hollandais ont aussi construit un Fort, et ont établi un Commerce de Commerce.

Le Roi de Mandar, qui est un Prince de Siam, a une Cour à Mandar, et il y a plusieurs Ministres. Les Hollandais ont établi un Commerce de Commerce, et ont construit plusieurs maisons. Les Hollandais ont aussi construit un Fort, et ont établi un Commerce de Commerce.

Le Roi de Mandar, qui est un Prince de Siam, a une Cour à Mandar, et il y a plusieurs Ministres. Les Hollandais ont établi un Commerce de Commerce, et ont construit plusieurs maisons. Les Hollandais ont aussi construit un Fort, et ont établi un Commerce de Commerce.



**III. De l'Île d'Amboine.**

Cette petite île est à l'Orient de celle de Célon. Elle produit quelques espèces de girofle ; on appelle aussi la betterave à force d'un autre girofle, à cause de sa ressemblance avec un clove. On trouve aux environs de cette île du corail. Les Hollandais y ont fait bâtir une forte Citadelle, & c'est leur capitale, qu'ils nomment Batavia, dans l'île Java.

**III. De l'Île de Banda.**

Cette île n'a que trois sortes de long en une de long, elle est une partie en une partie, & un autre, qui est la base de la moutarde.

On trouve aussi le bois d'Inde à plusieurs endroits de cette île. Les Hollandais y ont plusieurs forts, & c'est leur capitale, & elle est appelée Amboine, à cause de sa ressemblance avec un clove.

**ARTICLE VI.**

**Des Îles de la Sonde.**

Ces îles sont aussi appelées les Indes de la Sonde, & sont situées à l'Orient de l'Inde. Elles produisent plusieurs espèces de girofle, de long, de corail, & de bois d'Inde. Les Hollandais y ont plusieurs forts, & c'est leur capitale, & elle est appelée Batavia, dans l'île Java.

SEPTIEME LIVRE

Malais sans plus posséder. Hochélier à des Gubans,  
Et un grand volentiers aux les autres Nations,  
Les principales de ses Isles sont celles de Burabo,  
de Sumatra et de Java.

1. L'Isle de Burabo.

Cette Isle, qui est très-grande, a des mines d'or  
et de diamant. Elle abonde en fruits, en ris, en  
sucre, en poivre, et produit le meilleur cam-  
phre (a) des Indes. On y trouve toutes sortes d'ani-  
maux fort différents de ceux d'Europe.

Quoique les Hollandais n'ayent plus de places  
sur les Côtes, ils ont le profit de tout le commerce  
de cette Isle, dont les Habitans viennent commercer  
par eux-mêmes à Java. Ils y apportent de la cire,  
du poivre, de la cire & des drogues propres pour la  
médecine. Les grandes forêts qu'on y trouve font  
des bois propres à brûler des vaisseaux. Mais on  
connoît plus qu'on les Côtes de cette Isle. L'in-  
terieur du pays est habité par des Indes com-  
muns. Ces Peuples sont bien faits, robustes,  
très-ambitieux, très-mal curieux, et extrême-  
ment opiniâtres par les Malais; chez eux l'acheteur  
est plus de moitié.

BURABO, en Nord, le Capitale du Royaume de  
ce nom. C'est une grande Ville bien peuplée, qui a  
un Port commode et assez fréquent; les maisons  
sont faites de pierre.

(a) Le Camphre est une substance qui se trouve dans  
les Indes, et qui est très-utile pour la médecine. Elle se  
trouve dans les Indes, et est très-utile pour la médecine.  
Elle se trouve dans les Indes, et est très-utile pour la médecine.  
Elle se trouve dans les Indes, et est très-utile pour la médecine.







mont généraux ; savoir, ceux de Pallois, de la  
cité de Coromandel, d'Amboise, de Banda, de  
Ternat, dans les peuples Malabars, de Malacca, &  
de Ceylan.

La Compagnie Hollandaise des Indes Orientales  
envoie tous les ans à Batavia plus de vingt Vaisseaux  
chargés de marchandises d'Europe propres pour les  
Indes ; & ils en rapportent de l'ur, de l'argence, des  
diamans, des perles, du baivre, du thé, des por-  
celaines, des épices, des soyes, du corail, &  
quantité d'autres marchandises de tout PAYS.  
Batavia a un excellent Port, & une Forteresse qui  
peut pour imprenable ; les Hollandais y entretiennent  
toujours une forte garnison. C'est la patrie de  
Guillaume Hembert, célèbre Chymiste, de l'Aca-  
adémie des Sciences de Paris.

BANTAM, à l'Ouest de Batavia, PAYS FERTIL  
Pays. C'est une belle Ville, très-commerçante ; Co-  
pinte d'un Royaume de même nom. Elle est sou-  
veraine par son Roi Malabar, mais elle est Hol-  
landaise, qui y fait le principal commerce.

Matassar, Capitale de Royaume de ce nom,  
sur la Côte Méridionale, C'est une grande Ville,  
fortifiée par les montagnes qui l'environnent, très-  
peuple, & le siège d'un vaste Patat, gardé par des  
Indiens armés, au nombre de dix mille.

LA VILLE VII.

De l'Isle de Ceylan, & de quelques autres Indes  
septentrionales de l'Inde de Bengale,  
de l'Isle de Ceylan, de l'Inde de l'Est, de l'Inde de l'Ouest,  
de l'Inde de l'Est, de l'Inde de l'Ouest, de l'Inde de l'Est,  
de l'Inde de l'Ouest, de l'Inde de l'Est, de l'Inde de l'Ouest,  
de l'Inde de l'Est, de l'Inde de l'Ouest, de l'Inde de l'Est,  
de l'Inde de l'Ouest, de l'Inde de l'Est, de l'Inde de l'Ouest,

## 280 GÉOGRAPHIE MODERNE.

gré de latitude Septentrionale, jusqu'au dixième. Elle a quatre-vingt-dix lieues de longueur du Nord au Sud, cinquante dans sa plus grande largeur, & deux cens cinquante de circuit. Les Sçavans conviennent assez généralement que cette Isle est l'ancienne *Tepredans*, dont le Roi envoya une Ambassade à l'Empereur Auguste. L'Isle de Ceylan est très-fertile, & l'air y est plus pur & plus sain qu'en aucun endroit des Indes : les Habitans, que l'on appelle *Cingales* ou *Chingalais*, sont des Noirs, mais mieux faits & plus spirituels que ceux d'Afrique. Sa plus haute montagne a été nommée par les Arabes & les Portugais *Pis d'Adam*, & les naturels l'appellent *Hamalet*, sa figure est celle d'un pain de sucre, & on voit au sommet une pierre plate, qui porte l'empreinte d'un pied humain plus grand deux fois que sa mesure naturelle. La variété de l'air est singulière dans l'Isle de Ceylan. On jouit d'un temps sec dans la partie Orientale, tandis que les pluies tombent dans la partie Occidentale. Cette Isle produit d'excellens fruits, beaucoup d'épices, & sur-tout quantité de castille, la meilleure qui soit au monde. Les arbres dont on se sert en si grand nombre, qu'il y en a des forêts entières, dont on sent l'odeur de 40 lieues au mer. Elle a aussi quantité de simples admirables de belles fleurs sauvages, une entre autres nommée *Sindriomal*, qui sert de herbe, d'hermine à quatre heures du soir & se ferme le matin, pour s'ouvrir de nouveau à quatre heures après midi. On y trouve toutes sortes de pierres précieuses, & on y pêche des perles. Cette Isle a des *Chingais* qui sont les plus estimés de toutes les Indes, quoiqu'ils soient moins grands que les autres. On y trouve aussi des singes d'une espèce singulière, qu'on appelle *Hommes sauvages* : ils ont presque la figure & la taille humaine, ils sont rousses,

ISLE DE CEYLAN. 281

agiles, hardis, & se défendent contre des hommes armés. On les prend avec des lacets, & on les dresse à marcher sur les pieds de derrière, & à se servir de ceux de devant pour rincer les verres, & rendre d'autres services. Les Hollandois chassèrent les Portugais de Ceylan vers l'an 1650, & se rendirent maîtres des Villes & des Ports que les Portugais occupoient le long des côtes. L'intérieur du Pays est peu connu. Il appartient au Roi de Candy, qui étoit autrefois maître de toute l'Isle.

Les principales Villes de l'Isle de Ceylan, sous la domination des Hollandois, sont :

**JAVANAPATAN**, au Nord, *Place forte*. Le Commandant a l'intendance de la pêche des perles, que l'on fait près de cette Ville, & autour de l'Isle de *Manar*.

**NEGOMBO**, Port, à l'Occident. Cette Ville est assez forte, & très-marchande.

**COLOMBO**, *Place forte*. Le Gouvernement de l'Isle nommé par les Hollandois, réside dans cette Ville.

**PONTOGALE**, au Sud-Ouest, *Place forte, Port*.

**BATTCALO**, Port, à l'Orient.

**TRINQUEMALE**, Port, au Nord de la côte Orientale. Cette Ville est la Capitale d'un petit Pays qui avoit autrefois son Roi particulier : on y trouve la meilleure canelle.

Dans le milieu de l'Isle est :

**CANDY**, Capitale du Royaume de même nom, possédée par les Nourah de l'Isle. C'est une Ville assez grande & bien peuplée ; elle a eu beaucoup à souffrir des Portugais, dans le temps qu'ils étoient maîtres des Côtes de Ceylan. Il y a quelques années que le Roi de Candy résolut de chasser les Hollandois, & les embarrassa beaucoup ; parcequ'il croyoit n'avoir rien à craindre, ils avoient d'ailleurs leurs garnisons.

Près de la Ville de Candy, on trouve la petite Ile de



282 GÉOGRAPHIE MODERNE.

*Maner*, renommée pour la pêche des perles, qui se fait de la manière suivante. Des plongeurs accoutumés à aller au fond de la Mer, ramassent dans des paniers, autour des bancs de sables & des rochers, les huîtres qui renferment les perles. On appelle *Navire de perle*, le navire de la coquille où on les trouve. On en fait toutes sortes d'ouvrages. Les plus belles perles se pêchent dans l'Isle de Bahrein, près de l'Arabie, & dans le Golfe Persique, ou au Cap de Comorin, & près de l'Isle de Ceylan ; on les appelle Perles Orientales ; car on en trouve aussi dans les Indes Occidentales, ou l'Amérique, mais elles sont moins belles. L'avantage des perles, c'est qu'elles repaissent de la nature le poil & le brillant que les pierres précieuses empruntent de l'art.

A l'Orient de Ceylan, dans le Golfe de Bengale, on trouve les Isles des *Andamans*, dont les Habitans sont cruels & antropophages.

A l'Est de ces Isles, sont celles de *Nicobar*, dont les Habitans sont plus humains.

ARTICLE VIII.

Des Isles Maldives.

Ces Isles sont dispersées comme par petits peletons, & se trouvent à l'Ouest ou au Sud-Ouest de la Presqu'Isle en-deçà du Gange. Elles sont étendues en longueur au-delà & en-deçà de l'Équateur, depuis environ le quarantième degré de latitude Méridionale jusqu'à cinquante de latitude Septentrionale. Les Portugais les découvrirent en 1507 ; mais ils les négligèrent comme peu fertiles, & d'ailleurs de difficile accès. Elles ne rapportent ni blé, ni riz ; mais seulement des oranges, des citrons, des grenades & des cocos. On y trouve

MODERNE.

de des perles, qui se  
plongent accoutu-  
ramment dans des  
ables & des rochers,  
perles. On appelle  
coquille où on les  
d'ouvrages. Les plus  
de Bahrein, près  
Pérse, ou au Cap  
de Ceylan ; on les  
on en trouve aussi  
l'Amérique, mais  
age des perles, c'est  
pêlé & le brillant  
de l'arr.

Golfe de Bengale,  
deux les Habits  
de l'Inde, dans

VIII

mine par petits pe-  
ou au Sud-Ouest  
ge. Elles sont très-  
n-deçà de l'Equa-  
de l'ar- de lati-  
tudes de latitude  
découvertes en  
comme peu ferti-  
li. Elles ne rappor-  
ment des oranges ;  
océan. On y trouve

DE L'AFRIQUE 283

du corail, de l'ambre-gris, & les plus belles écailles  
de tortues des Indes. On se fait, dans ces Isles,  
au lieu de monnaie, de petites coquilles, qu'on  
appelle Cori.

L'air y est mal-sain, sur-tout pour les étrangers.  
Ces Isles sont très-petites, mais en fort grand nom-  
bre. Leurs Habitans les font monter jusqu'à douze  
mille ; mais il y en a beaucoup qui ne sont que des  
rochers. Elles sont divisées en trois principales par-  
ties, qu'on appelle *Atollons*. Chacun de ces Atol-  
lons est environné d'un grand banc de pierre presque  
rond. La plupart de ces Isles sont désertes ; & ne  
produisent que des arbes & de l'herbe. On y trouve  
quantité d'écailles de mer & de perles. Il n'y a  
d'eau douce que dans les Isles habitées ; non qu'il  
n'y ait aucune Rivière ; mais on y creuse des puits, &  
l'eau se présente en abondance à trois ou quatre pieds  
de profondeur, même sur les bords de la Mer, &  
dans les lieux qu'elle inonde. Les Isles Maldives  
sont séparées par deux grands Ecueils remplis de  
corailles. Elles dépendent d'un Roi Mahométan,  
qui réside à Male, la principale de ces Isles, qui  
n'a cependant qu'une lieue de tour. C'est cette Ile  
qui a donné le nom à toutes les autres ; Elle signifie  
en Arabe une Ile.

QUATRIÈME PARTIE

De l'Afrique.

Cette partie du Monde s'étend depuis le pre-  
mier degré de longitude jusqu'au premier degré  
comme elle est coupée par l'Equateur en parties  
presque égales, sa latitude méridionale est depuis le  
premier degré jusqu'au cent-cinquantième ; & sa lon-

tude septentrionale depuis le premier degré jusqu'au trente-septième.

C'est une très-grande Presqu'île, qui n'est jointe au Continent de l'Asie que par l'Isthme de Suez. Elle est séparée de l'Europe par le Déroit de Gibraltar.

Le nom d'Afrique vient, selon Joseph, d'Afr, petit-fils d'Abraham, & fils de Madian, ou, selon d'autres, d'un mot Hébreu, qui signifie Poussière, nom qui exprime assez bien la qualité de son terroir sec & sablonneux. Le sçavant Eschore prétend que ce nom, qui n'a d'abord été donné qu'à la Côte Septentrionale, est relatif à sa fertilité; sur-tout en Éthiopsie, qui la rendoit autrefois si recommandable, qu'on a regardé long-temps l'Afrique comme le Grenier de Rome; & c'est ce qu'il prouve par une multitude de témoignages.

Cette Partie de la Terre est moins peuplée, & moins tempérée que l'Europe & l'Asie; mais elle est beaucoup plus grande que la première, & mettra de la seconde. Sa situation dans la Zone Torride, fait que les chaleurs y sont excessives. L'ardeur des rayons du soleil est beaucoup augmentée par les sables dont cette Région est pleine. L'Afrique a de vastes forêts, mais les Côtes en sont assez fertiles. On y trouve quelques mines d'or & d'argent. Elle produit des fruits excellens. On y nourrit, particulièrement en Barbarie, des bestiaux d'une grosseur extraordinaire, & dont la chair est excellente. On en tire des drogues admirables, sur-tout la casse & le séné. La casse qui croît en Egypte & en Nubie, est un arbre dont le fruit vient dans des gouffes, qui renferment des espèces d'arabes & une moëlle ou pulpe, qui servent en médecine. Le séné est un arbrisseau, qui vient particulièrement en Abyssinie, de la hauteur d'une coudée, & dont les feuilles sont longues, pointues, spaisées & un peu grasses: il en

MODERNE.

remier degré jusq'au  
Isle, qui n'est jointe  
l'isthme de Suez.  
le Déroit de Gi-  
Joseph, d'Afr,  
Madian, ou, selon  
si signifie Pouffier,  
qualité de son terroir  
pechere prétend que  
qu'à la Côte Sep-  
orientale, sur tout en  
si recommandable,  
que comme le Gre-  
trouvo par une mal-  
moins peuplés, &  
l'Asie; mais elle  
procellère; & met-  
dans la Zone Tor-  
en croissées. L'ar-  
sacoup augmenté  
est pleine. L'Afri-  
Côtes en sont asse-  
nines d'or & d'ar-  
illens. On y nourrit,  
des bestiaux d'une  
chair est excellen-  
trable, sur tout la  
in Egypte & en Nu-  
dans des gouffes,  
nats & une moelle  
n. Le fenc est un ar-  
ent en Abyssinie,  
ont les feuilles sont  
peu grasses; il en

DE L'AFRIQUE. 189

nait de petites follicules ou gouffes recouverts com-  
me une fascelle, très-plats; on s'en sert aussi beau-  
coup en médecine. Outre les animaux domestiques  
& sauvages qu'on voit en Europe, l'Afrique en a  
beaucoup que nous n'avons pas, comme lions, lé-  
pards, tigres, panthères, rhinocéros, éléphants,  
caméléons, autruches, chameaux, singes, tau-  
reaux & bœufs sauvages. On trouve dans quelques Ri-  
vières des hippopotames & des crocodiles. L'Afri-  
que produit aussi des serpens d'une grandeur &  
d'une grosseur prodigieuse.

En traitant de l'Asie, nous avons donné une des-  
cription abrégée de plusieurs de ses animaux; plu-  
sieurs autres sont assez connus; ainsi il suffira de  
parler ici du caméléon & du crocodile, qui sont  
les plus singuliers de l'Afrique.

Le Caméléon ressemble au léopard, excepté qu'il  
a la tête un peu plus large & un peu plus grosse; elle  
est sans col, comme nos poissons. Son museau est  
long, & fait en pointe croché; il a le dos aigu, la  
queue plume & hérissée comme une scie. Sa queue  
est plate, sa langue est longue de dix lignes, de  
chair blanche; elle est ronds & applatie par le bout  
qui est creux & ouvert, semblable en que que façon  
à la trompe d'un éléphant. Il la dardé contre les  
mouches, qui s'y trouvent prises comme sur de la  
ginc. La qualité particulière du caméléon, est de  
changer de couleur. Celle qui lui est ordinaire, est  
qu'il n'est fort pâle à l'ombre & au soleil, est d'un  
gris blancâtre. Il y en a aussi de jaunes & de verts.  
Quand il est exposé au soleil, le gris se change en  
un brun tirant sur le noir, & les parties moins  
éclairées se changent en diverses couleurs, qui for-  
ment des taches de sa grandeur de la moitié de  
doigt; quelques-unes sont de couleur blanche.  
Quand on le touche, il prend quelquefois taché  
de même temps, qui dure sur le vert. Si on l'ave-

## 186 GÉOGRAPHIE MODERNE.

leppé dans un finge, après y avoir été deux ou trois semaines; on l'en tire tout blanchâtre. Mademoiselle de Soudert, qui en a gardé deux pendant dix mois, espère de temps qu'ils passent sans prendre aucune nourriture, remarque que cet animal ne prend pas la couleur des choses sur lesquelles on le mettoit; mais que cette couleur se mêloit avec les autres, qui par leurs fréquens changemens faisoient un effet agréable.

Les Crocodilles sont des espèces de grands lézards amphibies, qui se nourrissent dans les joncs sur le bord des grandes Rivières. Leur corps est couvert d'écailles sur le dos, mais la peau du ventre est assez tendre. Leur queue est grande, & armée de plusieurs rangs de dents aiguës, qui entrent l'une dans l'autre: ils dévorent souvent les hommes. La Providence a fait naître, particulièrement en Egypte où il y en a beaucoup, un petit animal nommé Ichneumon, qui est l'ennemi déclaré du Crocodile. On dit que le voyageur endormi la gorge ouverte, il s'y glisse, pénètre jusqu'à ses entrailles; les ronges, & se fait ensuite par une ouverture qu'il se fait en lui pénétrer le ventre.

On n'a eu connoissance que fort tard de la plus grande partie de l'Afrique; mais quoique nous connoissions encore très-peu l'intérieur de cette vaste Région, nous savons cependant qu'elle est habitée, & qu'elle renferme des Pays très-fertiles.

Plusieurs Espérons croyent que Sésame, les Hibiscus & les Syriens sont le com de l'Afrique: qu'après être parus par le Mer Rouge; ils arrivent à Ombé, ou Siphère, à présent Siphère, qui abonde encore en sable d'or; qu'ils doublent le Cap de Bonne-Espérance, que les Portugais ont découvert de nouveau dans le XV<sup>e</sup> siècle; qu'ils passent ensuite au Royaume de Denté & à la Côte des Dents; où ils prennent des noix, des fèves, de l'ivoire;

de six douz ou trois  
 stre. Mademoiselle  
 pendant dix mois,  
 sans prendre aucune  
 animal ne prenait pas  
 les ca la mentoie;  
 et avec les autres,  
 ne faisoient un effet  
 de grande légers  
 sans les jous sur le  
 r corps est couvert  
 sans du ventre est  
 ande, et armé de  
 , qui entrent l'une  
 et les hommes. La  
 dément en Egypte  
 animal nommé *Sch-*  
 é du Crocodile. On  
 rule ouverte, il y  
 ille, les rouge, et  
 ille fait en lui pér-  
 ort tard de la plus  
 quelque nous com-  
 leur de ceux vasse  
 qu'elle est habitée,  
 -civilis  
 que Salomon; les  
 tour de l'Afrique;  
 vage, ils arrivèrent  
 l'Égypte, qui abou-  
 tissent le Cap de  
 gale ont découvert  
 qu'ils préférèrent au-  
 s Côte des Dents;  
 ager, de l'Inde;

ceux qu'ils vinrent à Tharbis en Andalousie, qui abondeit en or. Ce qui est attesté par les Historiens, c'est qu'environ quatre cens ans après, c'est-à-dire, six cens ans avant Jesus-Christ, Nécao, Roi d'Egypte, fit faire le tour de l'Afrique par des Phéniciens; et la même Navigation a été depuis répétée, comme on le voit dans l'Histoire Naturelle de Plin l'Ancien. Mais tout cela fut ensuite oublié, et on ne connut plus l'Afrique Méridionale jusqu'aux Navigations des Portugais, qui découvrirent à la fin du XV<sup>e</sup> siècle, le Cap qu'ils nommèrent de *Bonne-Espérance*, dans l'idée qu'ils avoient conçue avec fondement, que la découverte de ce Cap leur faciliteroit le moyen de parvenir bientôt aux Indes Orientales, et d'y faire aisément par Mer le commerce qu'on étoit obligé de faire par terre.

En général les Africains sont robustes, grossiers, peu agueris, adonnés au larcin, peu finctes, lâches et paresseux. Ils n'ont presque aucuns connaissances des Sciences & des Arts. Les Arabes qui se sont établis en Afrique au VII<sup>e</sup> siècle, et qui habitent le long des Côtes de la Méditerranée, sont plus propres à la guerre, et se servent d'armes à feu: ils sont pour la plupart Blancs, et ne sont pas noirs comme les Africains naturels.

Les principales Rivières d'Afrique sont: le Nil, le Niger, le Sénégal, le Zaïre, le Congo, et le Zambèze au Cap.

Le Nil coule du Midi au Nord, et se jette dans la Mer Méditerranée, après avoir traversé l'Égypte. On a cru, au commencement du siècle dernier, avoir découvert la source dans la Garam, Province d'Arabie. Mais M. de Anville a depuis donné une nouvelle Carte d'Afrique qu'il a publiée en 1731, dans les Géographes anciens et les plus célèbres des Orientaux reculent les sources du Nil vers le côté Nord de l'Afrique, et font sortir ce Fleuve des Monts

raignes de la Lave, vers le cinquante degré de latitude septentrionale. Il ajoute que cet autre Fleuve qui se joint dans le Nubie au-dessus de la Ville de Sennar, à celui qui vient d'Abyssinie, est plus gros ; & il en conclut qu'on n'est pas en droit de rejeter entièrement ce que Ptolemée, El-Edrisi & Abulfeda rapportent de l'origine du Nil, jusqu'à ce que d'autres connaissances nous fassent acquiescer. Le Nil rend féconds par ses débordemens, les terres qu'il arrose, & sur-tout l'Égypte, où il se partage en plusieurs branches.

Le Niger & le Sénégal sont mieux connus à présent, qu'ils ne l'étoient ci-devant. M. Sassen & M. Delisle, dans ses premières Cartes, faisoient couler le Niger de l'Est à l'Ouest, & traverser toute la Nigritie par un cours de plus de huit cents lieues, jusqu'à ce qu'il se jettât dans le Mer Atlantique ; à l'endroit où est l'embouchure du Sénégal, qui d'abord est dit se joindre au Niger, & de là aller au Sénégal. M. Delisle & dans celle de M. d'Anville, on voit deux Rivieres qui prennent leurs sources en divers endroits de la Nigritie. Le Niger, qui s'appelle Gambia en son cours vers l'Océan dans le Royaume de Fouta, & va à l'Ouest dans un circuit de plus de six cents lieues. Le Sénégal, devient de plus en plus, dans le Fouta, & va tomber dans l'Océan, vers le Sud de l'Est de celui de l'embouchure du Niger, & de là se jette dans le Mer Atlantique. On a depuis été extrêmement surpris de voir que ce n'est point le Royaume de Gambia, & c'est au lieu de l'embouchure de ce fleuve, & de là se jette dans le Mer Atlantique.

Ptolemée Avoue même que le Riviere de Gambia ou Gambia, est une branche du Sénégal, mais il n'y a pas d'apparence, & nous l'aurons





CHAPITRE PREMIER

De l'Asie

L'Asie est le plus grand continent du monde, qui s'étend de l'est de l'Europe, du nord de l'Afrique, et du sud de l'Amérique. Elle est bornée au nord par le pôle arctique, au sud par l'océan indien, à l'est par l'océan pacifique, et à l'ouest par l'Europe et l'Afrique. Elle est divisée en plusieurs parties, dont les principales sont la Sibirie, la Chine, l'Inde, et l'Arabie. Elle est habitée par une multitude de peuples, dont les plus célèbres sont les Chinois, les Indes, et les Arabes. Elle est le théâtre de plusieurs grands événements, dont les plus remarquables sont la conquête de l'Inde par les Portugais, et la découverte de l'Amérique par Christophe Colomb.

La Sibirie est une vaste contrée qui s'étend du nord au sud, et qui est bornée à l'ouest par l'Europe, à l'est par l'océan pacifique, et au sud par l'Inde. Elle est habitée par une multitude de peuples, dont les plus célèbres sont les Russes, les Mongols, et les Turcs. Elle est le théâtre de plusieurs grands événements, dont les plus remarquables sont la conquête de la Sibirie par les Russes, et la découverte de l'Amérique par Christophe Colomb.

La Chine est un vaste empire qui s'étend du nord au sud, et qui est bornée à l'ouest par l'Europe, à l'est par l'océan pacifique, et au sud par l'Inde. Elle est habitée par une multitude de peuples, dont les plus célèbres sont les Chinois, les Mongols, et les Turcs. Elle est le théâtre de plusieurs grands événements, dont les plus remarquables sont la conquête de la Chine par les Mongols, et la découverte de l'Amérique par Christophe Colomb.

L'Inde est un vaste continent qui s'étend du nord au sud, et qui est bornée à l'ouest par l'Europe, à l'est par l'océan pacifique, et au sud par l'océan indien. Elle est habitée par une multitude de peuples, dont les plus célèbres sont les Indes, les Arabes, et les Portugais. Elle est le théâtre de plusieurs grands événements, dont les plus remarquables sont la conquête de l'Inde par les Portugais, et la découverte de l'Amérique par Christophe Colomb.

L'Arabie est un vaste continent qui s'étend du nord au sud, et qui est bornée à l'ouest par l'Europe, à l'est par l'océan pacifique, et au sud par l'océan indien. Elle est habitée par une multitude de peuples, dont les plus célèbres sont les Arabes, les Indes, et les Portugais. Elle est le théâtre de plusieurs grands événements, dont les plus remarquables sont la conquête de l'Arabie par les Arabes, et la découverte de l'Amérique par Christophe Colomb.

DE L'EGYPTE. 295.

Seuls l'on de l'Égypte 247, c'est-à-dire, 261 de  
 Jésus-Christ. Les eaux du Nil y sont conduites par  
 quatre vannes bûches les unes sur les autres, qui ont  
 chacune leur canal dans le bois. Quand l'eau est  
 arrivée à une certaine hauteur, on coupe la chausse  
 qui empêche les eaux du Nil d'entrer dans un canal  
 qui sert de canal au nouveau Canal; ce canal a  
 sept pieds de profondeur, & n'est plein que dans  
 le temps de l'inondation. Les Autours sont partagés  
 sur la cote du débordement de ce Fleuve. L'Égypte  
 n'est la plus vraisemblable, est celle qui l'écrit  
 une pluye abondante qui tombent quelque temps  
 auparavant dans l'Abyssinie, & dans les Pays voi-  
 sins de la ligne. Il y a des canaux (sur-tout à l'en-  
 trée de la basse Égypte,) où ce Fleuve se précipite  
 de-haut des rochers avec un bruit effroyable; c'est  
 ce qu'on appelle les Cataractes. Il y a de l'un de  
 ces canaux, de près de 200 pieds de haut. Le  
 bruit que l'eau en l'écoulement fait, & le vent  
 mal-fait; les Peuples néanmoins y vivent long-  
 temps; les canaux y sont très-bien; les semences  
 ont abondamment dans ces lieux à la fin, & quel-  
 ques-uns plus; on s'enrichit avec facilité aux canaux  
 du Nil.

L'Égypte est si fertile en bled, qu'on l'appelle  
 la *Grenier de l'Empire Romain*. Elle en fournit  
 une grande quantité aux Turcs, qui font acheter  
 en ce Pays. Outre le bled, on en tire du riz, des  
 dattes, des oranges, du miel, de la soie, & un bon  
 vin excellent. On y trouve aussi d'autres fruits,  
 tels que le figuier, le citron, & d'autres; mais  
 on ne s'en sert point. Le bled, & les autres  
 fruits se vendent par le Canal de Suez, & par  
 le Canal de Suez, de Suez à Suez. C'est en  
 conséquence de l'Égypte, que le commerce de  
 l'Inde est devenu si florissant; mais depuis  
 la découverte du Cap de Bonne-Espérance, ce com-  
 merce est entièrement décliné.



DE L'EGYPTE 295

On dit de l'Egypte en deux parties : la basse, au midi ; celle de dessus : la haute, au Nord.

1. 1. La Haute Egypte.

Cette partie de l'Egypte seut appellee par les Anciens *Thébaïde*. Autour d'elle on se nomme *Sélie* ; on dit aussi en latin, *Pays hautes*. Les principales villes sont Assouan, le Nil, le reste du Pays n'est que désert, &c. C'est dans ce Désert qu'on a trouvé de grands trésors de statues, pendant les premiers siècles de l'Egypte.

C'est à *Coptos*, de résidence d'un Soudan, qu'on se rend, sans passage. Son principal commerce consiste en lin, en soie et en laine.

Il y a au *Delta*, quelques autres une malade *Sélie*. C'est un lieu considérable, au Nord de la Haute Egypte. A l'Est d'un port pour aller au *Delta*. On y travaille les soies.

Il y a aussi un port d'Egypte, au Nord, nommément *Coptos*, au Nord de la Haute Egypte.

Il y a aussi un port d'Egypte, au Nord, nommément *Coptos*, au Nord de la Haute Egypte.

Il y a aussi un port d'Egypte, au Nord, nommément *Coptos*, au Nord de la Haute Egypte.

Il y a aussi un port d'Egypte, au Nord, nommément *Coptos*, au Nord de la Haute Egypte.

Il y a aussi un port d'Egypte, au Nord, nommément *Coptos*, au Nord de la Haute Egypte.

Il y a aussi un port d'Egypte, au Nord, nommément *Coptos*, au Nord de la Haute Egypte.

Il y a aussi un port d'Egypte, au Nord, nommément *Coptos*, au Nord de la Haute Egypte.

Il y a aussi un port d'Egypte, au Nord, nommément *Coptos*, au Nord de la Haute Egypte.

Il y a aussi un port d'Egypte, au Nord, nommément *Coptos*, au Nord de la Haute Egypte.

Il y a aussi un port d'Egypte, au Nord, nommément *Coptos*, au Nord de la Haute Egypte.

Il y a aussi un port d'Egypte, au Nord, nommément *Coptos*, au Nord de la Haute Egypte.

Il y a aussi un port d'Egypte, au Nord, nommément *Coptos*, au Nord de la Haute Egypte.

Il y a aussi un port d'Egypte, au Nord, nommément *Coptos*, au Nord de la Haute Egypte.

Il y a aussi un port d'Egypte, au Nord, nommément *Coptos*, au Nord de la Haute Egypte.

Il y a aussi un port d'Egypte, au Nord, nommément *Coptos*, au Nord de la Haute Egypte.

Il y a aussi un port d'Egypte, au Nord, nommément *Coptos*, au Nord de la Haute Egypte.

Il y a aussi un port d'Egypte, au Nord, nommément *Coptos*, au Nord de la Haute Egypte.

Il y a aussi un port d'Egypte, au Nord, nommément *Coptos*, au Nord de la Haute Egypte.

Il y a aussi un port d'Egypte, au Nord, nommément *Coptos*, au Nord de la Haute Egypte.

Il y a aussi un port d'Egypte, au Nord, nommément *Coptos*, au Nord de la Haute Egypte.

Il y a aussi un port d'Egypte, au Nord, nommément *Coptos*, au Nord de la Haute Egypte.

Il y a aussi un port d'Egypte, au Nord, nommément *Coptos*, au Nord de la Haute Egypte.

fut exilé, & y mourut : c'est le fruit qu'il retira de ses Satyres. A l'Est de cette Ville étoient des carrières de ce beau marbre, que nous appellons *Granit*, & que les anciens Egyptiens employoient pour leurs obélisques.

12214, près des grandes Cataractes du Nil. C'est la dernière Place que possèdent les Turcs en Egypte ; ou plutôt elle appartient à cette partie de la Nubie qui lui a été unie.

Les Turcs sont encore maîtres de plusieurs Places sur la Côte d'*Abeck*, qui est plus au Midi, sur les bords de la Mer Rouge : nous en parlerons en traitant de l'Abyssinie.

#### §. II. L'Egypte du Milieu.

Les Turcs l'appellent *Vostani*.

LE CAIRE, sur le Nil, Capitale de cette Province, & de toute l'Egypte. Elle fut bâtie l'an 972 de Jesus-Christ, par le Calife Moen, Fatimite, qui la nomma *Al Cair*, c'est-à-dire la *Victorieuse*. C'est une grande Ville, qui, sans compter ses Faubourgs, est pour le moins aussi grande que Paris, mais moins peuplée. Elle est composée de trois parties, séparées l'une de l'autre de près d'un quart de lieue ; savoir, le *vieux Caire*, le *nouveau Caire*, & le *Faubourg de Boulac*, qui est sur le bord du Nil, & où est le Port. Les maisons y sont basses & mal bâties ; il y en a néanmoins de construites en pierres de taille fort polies, mais dont la magnificence est au-dedans, & du côté des cours. Les rues en sont sales & sans pavé. On trouve dans cette Ville nombre de jardins & de lacs, où entre l'eau du canal, dans le temps du débordement du Nil. Le plus grand, qui a cinq cens pas de diamètre, est au centre du nouveau Caire, & est bordé de belles maisons. Rien n'est plus beau que de voir un terrain qui pendant huit mois de l'année est un vaste bassin rem-

pli d'eau, devenu pendant les quatre autres un jardin très-riant. Quand ce bassin est inondé, il est couvert de barques, & presque tous les soirs on y tire un feu d'artifice, & on y donne des concerts. On compte au Caire sept cens vingt Mosquées à minarets, & quatre cens trente qui n'en ont pas. Le Château où réside le Pacha est situé sur une montagne hors de la Ville, presque vis-à-vis le vieux Caire. Il est bâti sur un roc qui lui sert de fondement, & entouré de murailles très-hautes & très-épaisses. On y monte par un escalier taillé dans le roc, en pente douce, de manière que les chevaux & les chameaux y montent facilement tout chargés. C'est Saladin qui l'a fait construire sur les ruines du Château de l'ancienne Babylone d'Egypte. On voit encore l'ancien aqueduc, par le moyen duquel on fait monter l'eau du Nil au Château; il est bâti de pierres de taille, & a 310 arcades. On y voit un magnifique salon, dont les inscriptions prouvent que c'est un ouvrage de Saladin. Ce Château a été autrefois magnifique; mais il est maintenant fort négligé. Ce qu'il y a de plus beau, est un puits taillé dans le roc vif, & très-profond. Il est partagé comme en deux puits, entre lesquels est une pièce où descendent par un escalier, dont la pente est presque imperceptible, des bœufs employés pour faire monter l'eau du premier puits, qui est le plus profond. Cette eau se rend par un canal dans le réservoir, qui fait le fond du second puits, au haut duquel elle est portée par le moyen d'une roue que des bœufs font tourner continuellement, & où tient une corde à laquelle sont attachés plusieurs seaux. Il y a dans le Caire deux sortes de Religieux Italiens, de l'Ordre de S. François; les uns dépendent du Gardien des Franciscains de Jérusalem, & sont les Curés des de tous les Francs qui sont en Egypte; & les autres ont un Supérieur nommé pacha Propagande.

ainsi que les autres Religieux, & y font les fonctions de Missionnaires, de même que les Jésuites & les Capucins qui y ont des hospices. Les Juifs ont aussi plusieurs Synagogues dans cette Ville.

Le Caire est bien peuplé, & fort marchand, quelque son commerce, par la Mer Rouge & la Méditerranée, soit bien tombé depuis qu'on s'est ouvert un passage aux Indes, en descendant le Cap de Bonne-Espérance. Il y a plusieurs Manufactures, une entr'autres, de tapis de Turquie. En 1714, cette Ville a souffert un tremblement de terre, qui en a renversé ou abîmé plus des trois quarts. Environ 7000 hommes ont été ensevelis sous les ruines de leurs maisons.

Vis-à-vis du Caire, & de l'autre côté du Nil, étoit autrefois la Ville de Memphis, ancienne Capitale de l'Égypte. On voit de même côté, à trois ou quatre lieues du Caire, les fameuses Pyramides, qu'on croit être un monument érigé par les Rois de l'Égypte. La plus grande des trois, les plus célèbres de l'Égypte, est bien connue par son nom, sur lequel on lit le nom de son auteur, elle est de figure carrée sur la base. Sa hauteur est de 480 toises de France, & 1000 toises de l'Égypte. Sa hauteur perpendiculaire est de 77 toises environ, c'est-à-dire, près de 160 pieds. Le haut de la Pyramide, qui d'en bas semble une peluse, est une place forme capable de contenir trente personnes.

Dans le même Courant est le Lac de Mem, appelé anciennement de Sora. Ce Lac a communication avec le Nil par un Canal. Près de ce Lac furent le tombeau Labyrinthique & les sépultures des anciens Égyptiens, qui a donné occasion aux Poëtes Grecs de peindre de la barque de Caron qui transportoit les âmes dans les Enfers.

MODERNE.

et y font les fonctions  
que les Ministres & les  
Prêtres. Les Juifs ont aussi  
une Ville.

est fort marchand,  
la Mer Rouge & la  
et depuis qu'on s'est  
en doublant le Cap  
deux Mers du Nord,  
Turque, En 1714,  
de la terre, qui  
est en quatre, Ruines  
de tous les ruines de

l'œuvre obél du Nil,  
appelé, ancienne Co-  
py, à trois  
Pyramides,  
deux autres de mar-  
bre sur des collines,  
deux autres de mar-  
bre sur des collines,

de la mer qui  
de la mer qui  
de la mer qui  
de la mer qui  
de la mer qui  
de la mer qui  
de la mer qui  
de la mer qui  
de la mer qui  
de la mer qui

de la mer qui  
de la mer qui  
de la mer qui  
de la mer qui  
de la mer qui  
de la mer qui  
de la mer qui  
de la mer qui  
de la mer qui  
de la mer qui

DE L'EGYPTE. 397

A PRÈS du nouveau Caire, on voit les ruines de  
l'ancienne Ville d'Héliopolis, où étoit un Temple  
consacré au Soleil. C'est dans cette Ville qu'Onias,  
filz du Pontife Onias III, avoit obtenu de Ptolémée  
Philometor la permission de bâtir un Temple sur le  
mont de Sion de Jérusalem, qu'on appella Onias,  
& que Vespasien fit fermer.

Foum, au Sud-Est du Lac Kern, & sur un canal  
qui se rend dans le Nil. C'est une Ville assez com-  
modable & fort peuplée, dont le terrain est le plus  
fertile de l'Egypte, en toutes sortes de fruits.

Le Suez, Port, à l'extrémité de la Mer Rouge,  
au Sud-Est du Caire: le Grand-Sultan y avoit bâti  
des Galères. Cette petite Ville est fameuse par le  
nom qu'elle donne à l'isthme ou langue de terre  
qui joint l'Afrique à l'Asie, & qui a environ cin-  
quante lieues. C'est vers le Sud que les Hébreux  
passèrent la Mer Rouge, à deux ou trois lieues au-  
dessus de la pointe Septentrionale de cette Mer, à  
l'endroit de Moïse ou Chifas: comme l'on voit le  
monarque égyptien.

§. III. Le Sud-Est Egypte.

Elle est nommée par les Turcs, *Redj*.

ALEXANDRIE, ou SCANDARIK, Port, sur la  
Méditerranée, au Nord-Ouest du Caire. Cette Ville,  
fondée par Alexandre le Grand, 332 ans avant Je-  
sus-Christ, n'est plus qu'une ombre de ce qu'elle  
étoit autrefois. Il y a néanmoins quelque com-  
merce, sur-tout de la part des Marchands, & des Vé-  
nitiens, sous le pavillon de France. Les Français y  
font le plus grand commerce; & y ont un Consul  
fort considéré, ainsi que les Anglois. Il y a dans  
cette Ville de beaux Marchands Juifs, qui s'aban-  
donnent à la suite de la Diva, sur le Grand-Sa-  
har, & trouvent par là moyen de se rendre au  
Nord des Européens, comme du ce Pays sous le  
N.



de France, auxquels on remet tant pour cent sur les marchandises : ils payent aussi beaucoup moins que ceux qui sont assujétis à la tare, entre lesquels sont les Juifs. Alexandrie est la patrie du célèbre Euclide, Auteur d'Elémens de Géométrie en quinze Livres; d'Origène, l'un des plus grands génies & des plus savans hommes de l'Eglise des premiers siècles; de Didyme, fameux par son savoir universel, quoiqu'aveugle dès l'âge de cinq ans; & de plusieurs autres hommes illustres.

**ALEXANDRON**, Port, à l'Occident d'Alexandrie, Ville avec commerce. Quelques Auteurs la représentent dans le Pays de Deme ou de Barca, qui en est voisine.

**KOSRYS**, ou **RASITR**, Port, à l'Orient d'Alexandrie, & au bord du bras Occidental du Nil. C'est une Ville fort marchande, & la patrie du Poëte Claudien.

**DAMIRYS**, ou **DAMIR**, sur le bord du bras Oriental du Nil, grande Ville, célèbre dans l'Histoire des Croisades. Saint Louis la prit en 1249, mais il fut ensuite obligé de la rendre pour sa rançon.

---

## CHAPITRE II.

### De la Barbarie.

**C**ETTE Pays a tiré son nom des Arabes, & qui la Langue des Africains paroît être un jargon intelligible, lorsqu'ils vinrent s'y établir dans le VII<sup>e</sup> siècle. Car le mot de *Barbar* marque dans la langue Arabe, le son que forme une personne qui parle entre ses dents. La Barbarie s'étend depuis l'Egypte jusqu'à-delà du Détroit de Gibraltar, le long de la Mer Méditerranée, & au-delà l'Océan. Elle se divise en deux grandes parties, séparées l'une de l'autre par le Mont

MODERNE.

emét tant pour cene  
ent. ainsi beaucoup  
tels à la terre, entre  
rie est la partie du  
mens de Géométrie  
l'un des plus grand  
mes de l'Eglise dea  
meur par son savoir  
âge de cinq ans; de  
sire.

deus d'Alexandrie,  
ques Anciens la rep  
on de Barca, qui en

l'Orient d'Alexan  
dentr. du Nil. C'est  
la patrie du Poëte

er le bord du beau  
célèbre dans l'Égip  
le prit en 1249  
indre pour sa rançon.

de la  
de la

tabes, qui la Lan  
argon intelligible.  
le VII<sup>e</sup> siècle. Car  
la langue Arabe, la  
passe entre ses dents,  
pas l'un au-delà de  
de la Mer Méditer  
de se divise en deux  
l'Asie par le Mont

## DE LA BARBARIE 199

Atlas. La première qui est la *Barbarie* propre, est au Nord, & comprend, de l'Orient à l'Occident, cinq Pays; savoir, le Pays de *Derne* ou de *Barca*, les Royaumes ou Républiques de *Tripoli*, de *Tunis* & d'*Alger*, qui sont sous la protection des Turcs, & le Royaume de *Maree*, de qui dépend celui de *Fes*. La seconde partie, qui est au Midi de la précédente & du Mont Atlas, s'appelle le *Bilddolgridi*; elle comprend plusieurs Etats, dont quelques-uns dépendent des Royaumes que nous venons de nommer.

### A R T I C L E I.

#### De la Barbarie propre.

**E**lle contient tout ce que les Anciens connoissent sous le nom de *Lybie* extérieure ou de *Cyrenaique*, d'*Afrique* propre, de *Numidie*, & de *Mauritanie*. C'est le meilleur Pays de l'Afrique, & le plus peuplé; la terre y est fertile en blé, en bled, en bon vin & en fruits, comme citrons, oranges, figues, amandes, olives, dattes & melons. Le commerce de ce Pays consiste dans la vente de ces fruits, dans celle de chevaux fort estimés, qu'on appelle *Barbes*; & des peaux de marroquin. L'air y est assez chaud; & il le seroit davantage, s'il n'étoit tempéré par les vents de la Méditerranée.

Les Peuples de la Barbarie sont ignorans, sans goût pour les sciences & les Arts, avarés, cruels, débauchés, soupçonneux & vindicatifs. Ils ont peu d'intelligence pour le commerce, quoiqu'ils trafiquent beaucoup. Ceux qui habitent le long des Côtes se servent de piques & d'armes à feu; mais ceux qui demeurent dans le milieu de Pays, ne

combattent qu'avec des lances dans les & se servent fort bien.

Ce Pays, qui a produit plusieurs des plus grands hommes de l'Eglise, tels que S. Cyprien, S. Augustin, & dans lequel on compte plus de quatre cens Evêchés, a été tellement ravagé d'abord par les Vandales, hérétiques Ariens, & ensuite par les Sarrasins, que le Christianisme y a été aboli. A présent la Religion dominante est le Mahométisme; on y trouve néanmoins beaucoup de Juifs, & quelques Chrétiens; mais ces derniers sont dans l'oppression.

La plus grande partie des Habitans de Tripoli, de Tunis, & d'Alger, ne vivent que de piraterie. Ils ont beaucoup d'esclaves Chrétiens qu'ils traitent avec la dernière cruauté, particulièrement à Alger, où les Religieux Mazarins & de la Mercy les vont racheter de temps en temps. Ces trois Républiques, à qui l'on donne souvent le nom de Royaume, parce qu'elles ont été long-temps gouvernées par des Rois, sont sous la protection de Grand-Seigneur, qui y envoie un Pacha dans chacune; ce n'est point plus qu'un titre d'honneur; car il n'y a point d'autorité; & ces Républiques ne payent plus de tribut aux Turcs; néanmoins toutefois, elles sont gouvernées par un Dey, & un Conseil de Consailleurs, sous le Dey, sans d'office.

#### S. L. Du Pays de Barca, ou de Barca.

Ce Pays, qui est situé de l'Égypte, à l'Ouest, est appelé par les Turcs le Royaume de Barca, parce qu'il a été autrefois un Royaume. On le regarde souvent dans celui de Tripoli, quand'il ne lui parle de son indépendance. Il appartient aux Turcs, & il est gouverné par un Sanglar, qui réside à Tripoli. On dit qu'il y a des mines d'or dans les Côtes de Barca, & dans les montagnes; mais l'indolence des Turcs

deux lie. de surface  
des plus grande  
s. Augustin,  
de quatre cens lvs  
bord par les Vande  
hite pas les saur  
aboli. A présent  
sahomenne) en 7  
Juifs, & quelques  
dans l'oppression  
abkars de Tripoli,  
que de pirates  
iciens qu'ils traitent  
lièrement à Alger,  
le la Mercy les veut  
a trois Républiques.  
de Royumes, par  
gouvernés par des  
Grand Seigneur,  
cous; ce n'est point  
car il n'y a point  
se payent plus de  
deit. Elles sont gou  
villées les Consilliers.  
en de Barca.  
gypte; à l'Ouest sont  
le Royaume de  
de la Tripoli.  
Il appa  
pas au Saoud,  
de à Tripoli. Les  
de Cèbe le royaume  
la l'Asie Mineure du Sud

DE LA BARBARIE. 301

est presque déserte & peu habitée. M. de la Martinière prétend qu'il n'y a jamais eu de Ville de Barca, & que ce n'est que l'ancien nom du Pays: cependant M. d'Anville dans sa Carte d'Afrique, marque Barca comme un petit lieu près de Tolomita. Ce Pays étoit autrefois appelé Lybie propre, ou extérieure, & il comprenoit la Cyrenaïque, & la Marnarique.

**DRAUS, Capitale,** près de la Mer, & à l'Orient du Cap Rozet. Cette Ville est bien fortifiée & peuplée: c'est la résidence du Sangiac.

**TOLONITA,** autrefois **PROLMAINS**, près du Golfe de la Sydre, nommée anciennement Syrtis.

**GASNA,** ou **GUANA,** entre les deux Villes précédentes, est l'ancienne **Cyrene**, célèbre par ses Rois qui tiroient leur origine de la Grèce.

I. II. De la République, ou Royaume de Tripoli.

Ce Pays étend de Sud-Est au Nord-Ouest, le long de la Mer Méditerranée. Il est voisin d'un grand Golfe, nommé le **Golfe de la Sydre**, qui est fort dangereux pour les vaisseaux; à cause de son peu de profondeur, & de ses rochers & bancs de sable. Le terrain de ce Pays est fort stérile & sablonneux. On recueille néanmoins le long des Côtes, des citrons, des limons, des oranges, de l'olive, qui passe pour le meilleur qu'il y ait, & une plante nommée **Louis**, dont les habitants font une très-bonne huile. Son fruit est acide, & insupportable pour la figure de la grande majorité. Les habitants en faisoient autrefois un cas, que les Peuples les voisins de cette côte de l'Asie, qui ont par une espèce d'attachement inveteré les doucement en se pour trouver par-tout ailleurs, & même dans la patrie.

**TRIPOLI, Capitale.** C'est une Ville ancienne, forte, commerçante, & peuplée de Turcs, de Maures & de Juifs. Il y a plusieurs Cathédrales

rope, qui y commercent sous la protection des Consuls de France & d'Angleterre. Les Franciscains y ont une belle Eglise, une Maison fort commode, & un Hôpital où l'on peut mettre deux cens lits pour les esclaves Chrétiens; ce qui est un grand avantage, sur-tout à cause de la peste, qui est fréquente. Cette Ville a été bombardée en 1681; & 1718, par les François, à cause de ses pirateries.

**LEUTA**, autrefois **LEPUS**, sur l'Isle de Tripoli. C'est la patrie de l'Empereur Sévère, Prince courageux, spirituel, & amateur des Gens de Lettres.

**ZOARA**, au Nord-Ouest. Ce sont deux Villes marchandes.

**ZARA** ou **GRAN**, petite Isle au Nord de Zora, fameux par le combat naval qui s'y donna en 1560, entre les Espagnols & les Turcs.

### §. III. De la République ou Royaume de Tunis.

Ce Royaume comprend les pays nommés par les anciens, l'*Afrique propre* & le *Région*. Son climat & son terroir sont assez semblables à ceux de Tripoli, excepté qu'il produit en quelques cantons beaucoup de blé.

**TUNIS**, Capitale, Port. C'est une grande Ville, saine & bien fortifiée. S. Louis mourut de la peste en 1270, en l'attaquant. Elle fut prise par Charles-Quint en 1535; & ce Prince se réserva le Fort de la *Guillem*, qui est à l'entrée du Port de Tunis; mais les Turcs s'en rendirent maîtres en 1574. Il se fait à Tunis un grand commerce, & cette Ville est très-peuplée, quoiqu'il n'y ait pas d'autre can douce que celle de *cherme*, & de quelques petits ou fossés qui sont aux environs.

On voit à trois lieues de Tunis les ruines de Carthage, si fameux par son siège, & qui a été la rivale de Rome. Elle fut détruite par Scipion Emilien, 146 ans avant Jésus-Christ, & rebâtie par Jules-César 2

la protection des Corsaires. Les Français ont souvent fort commodément de ces îles qui ont un grand port, qui est fréquenté en 1687; & de ses pirateries.

Le Sultan de Tripoli Sévère, Prince des Gens de Lettres, Ce sont deux Villes

au Nord de Zennar, il s'y donna en 1760,

#### Royaume de Tunis

nommé par les Arabes. Son climat est agréable à ceux de Tunis quelques cantons

à une grande Ville, le mont de la peste fut pris par Charles V. & conserva le Fort de la Port de Tunis; mais en 174. Il se fit à cette Ville est très-bonne eau douce que les puits ou fontaines

de ses ruines de Carthage qui a été la rivalité de l'Empire Romain, 1760. par Jules César &

#### DE LA BARBARIE. 309

mais les Sarrasins l'ayant prise en 698, ils la réduisirent entièrement.

**PORTO-FARINA**, Port, au Nord de Tunis; c'est l'ancienne *Uthique*, célèbre par la mort de Caton le Jeune, qui en a pris son surnom.

**SOUSA**, au Sud-Est de Tunis, sur la Côte. C'est une Ville marchande, avec un très-bon Port & une Forteresse pour sa défense.

**CAIROAN**, grande Ville, Mété autrefois par les Sarrasins; aujourd'hui elle n'est guère peuplée.

**CAPSA**, au Sud-Ouest de Cairoan; les ruines de la Forteresse sont un ancien ouvrage des Romains; son territoire est très-fertile en fruits.

À l'Orient de la Ville de Tunis, sont les petites Îles de *Lampedusa*, de *Lincea* & de *Pantaloria*, qui en dépendoient autrefois. Les deux premières appartenoient autrefois aux Chevaliers de Malte, & la troisième au Duc de Savoie, sous la protection & le patronage de l'Espagne. Au Nord-Ouest est l'Île de *Tabarca*, qui est possédée par les Espagnols, nobles Génois.

Le Royaume de Tunis dépend le *Gérid propre*, qui renferme le Royaume de *Tocort*. Il est situé au Midi, au-delà du Mont Atlas.

#### §. IV. De la République ou Royaume d'Alger.

Cet Etat étoit autrefois connu sous le nom de *Numidie*, & de *Mauritanie Césarienne*. Ses anciens Rois *Syphax*, *Massinissa*, *Jugurtha*, & *Juba*, ont été célèbres dans l'Histoire Romaine. Le nom de *Numidie* vient de Grèce, & exprime que les Peuples qui l'habitoient n'avoient pas autrefois de demeure fixe. Tout le nom de *Maurus* que l'on donne encore aux Habitans d'Alger, & à ceux de Maroc & de Fes, il vient du mot Phénicien *Maurim*, qui signifie les Occidentaux: ces pays en effet sont à l'Occident de l'Afrique Septentrionale, où les Phé-

nicien ont fait des faiblesses 1700 ans avant  
Jésus-Christ.

Le Gouvernement d'Alger dépend d'un Divan ou  
Conseil d'Etat, qui est composé de plus de huit cents  
personnes; car chaque Officier de la Milice y a  
siège. Les affaires se décident à la pluralité des  
voix. Ainé c'est une Aristocratie militaire, & le  
Dey, qui en est le Chef, a peu d'autorité. Il est re-  
venu depuis 1710, de la qualité de Pacha du Grand-  
Séigneur, qui se regardoit jadis comme souverain  
d'Alger, quoiqu'il n'y eût aucun associé.

Cet Etat, que composent la Ville d'Alger, est ap-  
pellé Divan en trois Gouvernemens, sous l'au-  
torité de trois Dey qui commandent les armées,  
Savoir: le Dey du Levant, ou de l'Orient, qui ré-  
side à Constantinople; le Dey du Ponant, ou de l'Oc-  
cident, qui demeure à Tlemcen, depuis que les  
Espagnols ont pris Oran; & le Dey de l'Alger, qui  
demeure dans la Ville d'Alger, & qui a le plus de  
puissance dans les Gouvernemens.

ALGER, Capitale, Port, Ville sur la Mer  
Méditerranée, anciennement CASANEA de Mauri-  
tanie. C'est une grande & belle Ville, bien peuplée  
& la plus riche d'Afrique: elle a un très-beau Port,  
& de beaux Palais. Elle est bâtie sur la pente d'une  
montagne en forme d'amphithéâtre. Les uns des  
maisons sont en pierre dure, couvertes de terre, &  
beaucoup de jardins; les uns sont très-sécher, les  
habitans font les plus grands Corsaires de la Barba-  
rie, & il y a beaucoup de Religieux. Alger a été  
bombardée deux fois en 1682 & 1684, par les  
Français du Roi de France; & elle a été prise  
depuis ce temps par les Algériens, & elle est restée  
dans l'état de ruine. On y a bâti depuis & elle est  
devenue une Ville très-belle & très-forte par ses  
murs. C'est la patrie de l'Empereur Néron.

CONSTANTINE, ALGER, & ALGER, Ville sur la

1700 2500 ans  
pend d'un Divan ou  
de plus de huit cens  
er de la Milice y a  
à la pluralité des  
de mille ans, & la  
d'ancien. Il est re-  
de Près de Grand-  
re comme l'ancien  
sont aujourdhuy.

c'est la Capitale de la Province du Levant. Cette Ville s'appelloit autrefois, CARTHE. Elle est dans une situation avantageuse, à trente lieues de la Mer. De très-beaux ouvrages des Romains, dont on y voit les restes, montrent quelle a été autrefois sa magnificence.

ROME, autrefois Romyne, Ville maritime, Port, au Nord-Est de Constantin. Charles-Quint la prit en 1521. Elle est célèbre dans l'Antiquité, moins par sa grandeur & ses richesses, que par saint Augustin son Evêque, dont le nom est à respecté dans l'Eglise. Cette Ville est située dans un terrain très-fertile en blé, en fruits secs, & en pâturage. Elle est dominée par un petit Fort, qui a une garnison de 100 soldats Turcs, sous les ordres d'un Aga qui commande dans la Ville.

Le BASTION DE FRANCE, près de Rome. C'est un Fort considérable, où les Français ont une bonne garnison. Ce Fort est important pour favoriser le commerce de Barbarie; on y place dans les occasions nécessaires de garnison.

BARBIE, à l'Orient d'Alger. Cette Ville est dans une situation avantageuse, & est le port de Barbarie. Elle est le port de l'Espagne d'un petit Port.

TUNIS, ou TUNIS, au Sud-Ouest d'Alger. Cette Ville est dans une situation avantageuse, & est le port de Tunis.

On voit à Tunis plusieurs monuments, & en particulier le Mausolée de Zeyneb, qui fut la femme de Zeyneb, & qui avoit épousé le premier en 1708 & sous le Comte de Montmorency l'artefice en 1734.

Alger fut la domination au-delà du détroit de Gibraltar, dans le Pays de Zeb & de Targuina, qui font de Barbarie.



## I. V. Des États du Règne Maroc.

Ces États connus anciennement sous le nom de *Mauritanie Tingitane*, renferment les Royaumes de *Fez* & de *Maroc*. Ils appartiennent au Roi de Maroc, Prince fort puissant, qui prend le titre d'Empereur d'Afrique. Ses prédécesseurs qui se nomment *Schérifs*, c'est-à-dire, Descendants de Mahomet, ont fondé cet Empire il y a environ cent-cinquante ans. C'est le Pays le plus habité de toute la Barbarie; il est fertile en grains & en fruits.

*Fez*, Capitale de l'ancien Royaume de ce nom, belle Ville, riche, marchande & très-peuple, sur la rive droite de Fez. Elle est composée de trois Villes réunies aujourd'hui, & qui ont été bâties en divers temps. Ces trois Villes sont, *Boujeh*, la plus ancienne, qui est située au Levant de la Rivière, & continue environ 200 toises. La deuxième, qui se nomme *le Fez des*, est au couchant de la Rivière, & continue 100 toises. Elle est entourée de murs très-hauts de tours, & fortifiée de tours & de bastions; dans chacun il y a une tour de canon qui a été de la poudre, & qui est maintenant en ruine. La troisième Fez, qui est la plus grande Ville, est dans une plaine sur le bord de la Rivière, entre deux autres Villes, & est de cette sorte que les murs de la première & de la seconde Ville sont réunis par une muraille qui a été de la poudre, & qui est maintenant en ruine. Cette Ville est entourée de murs, & fortifiée de tours & de bastions; dans chacun il y a une tour de canon qui a été de la poudre, & qui est maintenant en ruine. Cette Ville est entourée de murs, & fortifiée de tours & de bastions; dans chacun il y a une tour de canon qui a été de la poudre, & qui est maintenant en ruine.

Maroc, à l'Occident de Fez. C'est une Ville nouvelle, qui est mégopolite, &



308 GÉOGRAPHIE MODERNE.

Ville, ils l'ont perdue en 1681, & les Maures la possèdent maintenant.

**SALÉ**, à l'Occident de Fes, ancienne & forte Ville, avec un bon Port sur l'Océan, & plusieurs Forts. La Rivière de Gueron la partage en deux. Cette Ville est fameuse par ses pirateries.

**MAROC**, Capitale du Royaume de ce nom. Elle n'est plus si considérable qu'elle étoit autrefois; on y voit encore une très-belle Forteresse, qui étoit le Palais des Rois de Maroc.

**SARRIS**, au Nord-Ouest de Maroc, Ville belle & marchande, sur l'Océan; elle est défendue par un bon Château. Les Portugais qui en étoient maîtres, l'ont abandonnée en 1641. Le Roi de Maroc y entretenoit une bonne garnison. Les François y ont un Consul.

**MAZAGAN**, petite Ville sur l'Océan, plus au Nord; elle appartient aux Portugais.

Le Roi de Maroc possède aussi les Royaumes de *Sou*, de *Djé* ou *Djéne*, de *Taflet*, &c., selon quelques Auteurs, celui de *Jugulacé*; mais comme ces Royaumes sont renfermés dans le *Bilalghid*, nous renvoyons à en parler dans l'Article suivant.

A R T I C L E II.

De *Bilalghid*.

SOUS le nom de *Bilalghid* nous entendons cette grande contrée de Pays situés au Nord du Mont Atlas, dans tout le long du la Barbatis propre. Ses bornes sont à l'Occident, l'Océan; au Midi, le Sahara ou Désert; & à l'Orient, l'Egypte & la Nubie. Il n'est pas rempli à proportion de son étendue.



Ne ont, dit-on, une grande vénération pour S. Augustin, qu'ils croyent enterré dans leur Pays.

SUI ou TARUDAN, Capitale, Ville ancienne, grande, riche & bien fortifiée.

2. Le Royaume de Taflet appartient aussi au Roi de Maroc : il est au Sud-Est du Royaume de Maroc.

TAFLET, Capitale, sur la Rivière de Taflet ; Ville marchande, défendue par un bon Château.

KIRYA<sup>2</sup>, grande Ville bien bâtie, & Capitale de la Province de Dahra, ou Dra, qui est une dépendance du Royaume de Taflet.

3. Le Royaume de Sagulmessi, au Nord du précédent. Il dépendoit ci-devant du Roi de Maroc ; aujourd'hui il est aux Arabes. Il y a des mines & des fruits, des mines de fer, de plomb & d'antimoine.

SAGULMESSI, Capitale sur le Zis. Cette Ville est dans une plaine. On voit encore des vestiges de ses murailles, qui étoient hautes & belles.

4. Le Tégorarin, qui est vassal d'Alger. C'est un beau Pays, où l'on voit plusieurs Châteaux, & plus de cent Villages assez peuplés. Les Habitans se nourrissent de dattes, de chair & de lait de chameau. C'est dans le Tégorarin que s'assembloient les Caravanes qui veulent traverser le Saara ou Désert, pour aller commercer au Nigritie.

5. Le Zab, qui appartient aussi à Alger, est au Nord du Tégorarin. Il seroit assez fertile, s'il n'étoit sujet à la disette d'eau, & rempli d'une multitude de scorpions.

PRICARA<sup>2</sup> est la Ville la plus remarquable de cette contrée. Elle est située au pied du Mont Atlas. Ses Habitans sont plus humains envers les étrangers, que les autres Africains du Biléulgid.

Mogab, Province dépendante du Zab, renferme quelques Châteaux & plusieurs Villages.

MODERNE.

...ération pour S. An-  
dans leur Pays.  
le, Ville ancienne,

... appartient aussi au  
... du Royaume de

Rivière de Taflet ;  
... un bon Château.  
... bâtie, & Capitale  
... qui est une dé-  
... let.

... au Nord du pré-  
... du Roi de Maroc ;  
... y a des grains & des  
... amb & d'anciens  
... le Zia. Cette Ville est  
... de des vestiges de ses  
... & belles.

... vassal d'Alger. C'est  
... anciens Châteaux, &  
... plus. Les Habitans se  
... de lait de chameau.  
... semblent les Carava-  
... nars ou Désert, pour

... aussi à Alger, est au  
... ses fertile, s'il n'étoit  
... apli d'une multitude

... plus remarquable de  
... pied du Mont Atlas.  
... uns cavernes les étran-  
... du Bilédulgériid.  
... te du Zab, renferme  
... Villages.

LE BILÉDULOÏRIS. 311

6. Le *Bilédulgériid propre*, ou *Gérid*. L'Abbé de  
Longuerue, & après lui M. d'Anville, l'appellent le  
*Pays des Sauterelles*.

TOUSRA, Capitale, est située dans un terroir  
fertile en dattes, & dépend de Tunis.

Au Midi on trouve le Royaume de *Tocorte*, ou  
*Tocort*, qui est Vassal de Tunis; & celui de *Haer-  
guela*, ou *Guergala*, qui n'est guère connu.

TOCORTS, ou TCOORT, Capitale du Royaume  
de ce nom. Elle est située sur une montagne au  
pied de laquelle coule une petite Rivière.

Au Sud-Est de Tocorte, on trouve le Royaume  
de *Gadama*, qui a seize Bourgs fermés, & quelques  
Villages: il dépendoit ci-devant de Tripoli.

GADAMA, Capitale. Ses Habitans sont riches en  
dattes & en argent: ils trafiquent avec les Nègres.

7. Le Royaume du *Fassan*, ou de *Fayen*, dé-  
pend de Tripoli, selon plusieurs Auteurs. Il y a plus  
de cent Villages. On y trouve beaucoup de dattes &  
de févé.

A l'Orient du Royaume de Fessen est le *Rafim*,  
ou le *Pays pétrifié*, qui est inhabité.

8. Le Pays d'*Ougala* & de *Sionah* fait partie du  
Désert de Barca.

OUGALA est à l'Occident.

SIONAH à l'Orient, sur les confins de l'Égypte.  
Cette Ville se gouverne en forme de République,  
qui relève de Tripoli. C'est dans son voisinage qu'é-  
toit anciennement le fameux Temple de Jupiter  
Hammon, ou du Chéon, dédié par les Egyptiens.



CHAPITRE III.

*De Saara, ou Désert de Barbarie.*

ON donne le nom de Saara, qui en Arabe signifie Désert, à toute cette grande de Pays longus & plus ou moins étendue, qui se trouve entre le Sénégal d'un côté, & de l'autre la Nigritie, & cette partie de la Guinée où se trouve l'embouchure du Sénégal. Cette Région est encore moins habitée que le Sénégal, parce que le soleil dansant ses rayons sur les sables dont elle est pleine, y cause une chaleur insupportable. La chaleur y est si grande, qu'on fait quelquefois cent lieues sans y trouver une goutte d'eau. Les sables sont couverts de sable mouvant, qui font égarer dans ce Pays, & lui ont fait donner par les Arabes le nom de *Mer de sable*. Il y a quantité de lions, de léopards, de tigres, d'antilles & de moutons.

Ce Pays est divisé en deux Déserts, dont le plus par nous le nom des Peuples qui habitent en certains cantons. Les Peuples de ces Déserts qui sont vers l'Occident, s'appellent diversément Gétules, & ceux qui sont à l'Orient, Garamantins; Du temps des Romains on regardoit les Garamantins & les Indiens comme les peuples les plus reculés de l'Univers.

Les deux Déserts de Saara sont, l'Occidental ou l'Ouest, celui de Zambou, de Zamouga, de Torgel, de Lina, & de Barou. Ces Peuples sont ou Africains naturels, qu'on appelle Barbares, ou Arabes. La plupart sont Mahométans.

1. Le Désert de Zambou est baigné par l'Océan, à l'Occident. L'air y est extraordinairement sec, & presque tout s'y corrompt par la chaleur. Les Peuples qui sont près de la Mer, faisoient ci-de-





est de ce Dâre; au Sud-Ouest de Tagoz, l'une de ses habitations, d'abord un mine de sel soluble, dans le charge les Caravans de Maroc & de Tombut; on le tire des rochers de Tagoz.

109. Le Dâre de Targo; est moins aride que ceux que nous venons de nommer, il y a quelques pains de terre qui en y trouve aussi quelques pierres; & de la même qu'on transporte à Agades; Royaume voisin de Nigale; & en d'autres endroits. Les Habitans de ce Dâre se nomment Targuys; ce Targo; se le donnent le nom à ce Dâre; qu'on appelle aussi Dâre de Hage; à cause d'une de ses habitations.

110. Le Dâre de Loua; est une aride fertile, qui occupe presque de tout ce qui est adjoint à la ville. Les Français qui y demeurent dans le Dâre de Loua; se nomment les Marchands qui demeurent de Constantinople pour trafiquer dans le Pays de Nigale. Les Habitans de ce Dâre s'appellent Louas de Loua; ils ont donné leur nom au Dâre. On parle d'appeler le Dâre d'Isidre; on a fait de la sorte les Français restant dans une ville nommée d'Isidre; qui subsistent une puissance formidable à l'égard de ce Royaume; à la fin de ce Dâre.

111. Le Dâre de Boule. Ce Pays est un peu fertile, quoiqu'il soit aride; on y trouve des dunes qui couvrent de sable qui sont fertiles; & qui sont fertiles de terre. Il y a plusieurs villes; de quelques habitations. Les Français qui se tiennent le plus de Dâre; se nomment Boules; ils ont donné leur nom au Dâre; & ils ont donné leur nom à la ville de Boule; qui est une ville de ce Dâre.









• Au Nord de la Côte d'Or est le Royaume du grand Acaris, qui est le plus considérable & le plus riche de ce Pays.

La Mer, ou Mer, Place forte & Port, aux Hollandais. La garnison est composée de cent Blancs, avec un nombre proportionnel d'Officiers, & de cent Nègres libres, aux gages de la Compagnie. Le Château est un bâtiment quadré, & les murailles sont à armes, qu'on les voit à l'aprouve du canon; il est entouré de quatre grands bastions, deux regardent la Mer, & sont continuellement hauts; les deux autres sont des côtes d'une petite Rivière. Il y a dans l'intérieur de ce fort plusieurs magasins de munitions, qui sont dans l'enceinte une grande Place d'armes. Dans ce Château à environ 1/2 lieue d'un Fort, plus que d'un Millier de canonniers. Il faut être chargé de deux boulets, toutes les armes sont aux Perceps. C'est la Compagnie Hollandaise de la Côte d'Or qui a le soin de l'entretien de ce fort. Elle n'a pas depe de ce genre de munitions qu'elle a pour elle. Elle le fait de son propre denier & ne reçoit pas de la Compagnie.

• La Rivière de l'Or, Port, est par les Hollandais, à qui elle appartient, ainsi que plusieurs autres qui sont sur la Côte d'Or.

• Cabo-Coras, Port, entre les deux précédents. Les Anglois y ont une Forteresse, la plus considérable de ce genre, après celle de la Mer. Les murailles sont hautes & serrées, & les bastions de la même. Une grande est dans le port de la Mer, & la Rivière de l'Or, qui est dans le port de Cabo-Coras. Les Anglois ont une grande batterie sur le rivage de la Mer, qui est sur la Rivière de la Rivière. Ce Château est défendu par un Fort qui le commande, & qui pour







322 GÉOGRAPHIE MODERNE.

est très-chaud, mais sain. Les Français qui y ont  
 incurent font fort & vigoureux. La terre est très-  
 fertile, & en plus qu'on y cultive du coton, du  
 Fleuve Niger, on y produit du riz, du millet,  
 du lin, du coton & des dattes. Les meilleurs com-  
 merce qu'on y fait consiste en cuir, enivoire, en  
 gomme, en ambre-gris, en poudre d'or. Des Cara-  
 vans de Barbarie y viennent pour acheter de  
 Mandingue, Peuple de Nigritie, vous voyez les  
 Européens dans la Capitale Supérieure, & ils font  
 fort répandus.

Les Nègres sont humains, & beaucoup d'entre les  
 Français, mais braves, grossiers, impudiques &  
 paresseux. Ceux qui demeurent dans les Villages sont  
 Mahométans, ceux qui sont dans les Déserts n'ont  
 ni loi, ni religion.

Ce grand Pays est divisé en plusieurs Royaumes, &  
 dont les plus connus sont le Caplaire ou le Cap-  
 laire, le Fouta, le Haoussa, le Bornou, le  
 Bornou.

Le Mandingue, ou le Fouta, est le plus  
 célèbre pour son commerce de marchandises  
 indiennes de soie, de coton, & de perles. Ses  
 plus célèbres Villes sont le Fouta, le Haoussa,  
 le Bornou, & le Bornou, sont les principales habi-  
 tations de ces Peuples.

Le Fouta est le plus riche & le plus  
 puissant de tous ceux de la Nigritie. Il a un grand  
 nombre de Villes qui lui payent tribut.

Le Caplaire, ou le Haoussa, est le plus  
 célèbre de tous les Nègres qui se trouvent  
 dans le Caplaire. C'est un Pays qui se trouve  
 dans le Caplaire, & qui est le plus célèbre  
 de tous les Nègres qui se trouvent dans le  
 Caplaire. C'est un Pays qui se trouve dans le  
 Caplaire, & qui est le plus célèbre de tous  
 les Nègres qui se trouvent dans le Caplaire.





les Egyptiens; ils s'adonnent aussi beaucoup à l'agriculture. Leur Religion est un mélange de Judaïsme & de Mahométisme; mais il parait que le Religion Chrétienne s'est introduite dans ce Pays. On y voit encore les vestiges d'un grand nombre d'Églises, avec des images ou statues de S. C. de la sainte Vierge, & de plusieurs Saints.

**Sourian**, Capitale, sur le Golfe, sur l'Estuaire, ou le Nil d'Abassin. Cette Ville, qui est située sur une hauteur, dans un lieu fort agréable; est grande, son peuple, & ses commodités. Le Palais du Roi est entouré de murailles quadrées de briques, & n'a rien de superbe, les appartemens en sont si bas & si étroits, avec des grands escaliers à la manière des Palais de l'Asie.

**Thour**, ou **Duxo**, sur le Nil. Capitale de l'Asie qui porte son nom. C'est une Ville grande, son peuple, & ses commodités. Le Roi y a son Palais, & son Palais de justice.

\_\_\_\_\_

CHAPITRE VII.

De l'Asie.

C'est une des plus grandes & des plus riches de toutes les contrées du monde. Elle est située plus grande, plus peuplée, plus fertile, plus riche de productions, plus abondante en commodités que toutes les autres. Elle est bornée au Nord par le Sibirie, à l'Occident par le Golfe Persique, qui en fait une mer intérieure; au Sud par le Golfe Arabique, & à l'Est par le Japon. Elle est divisée en plusieurs Royaumes, & en plusieurs Provinces; mais elle est gouvernée par un seul Prince, qui est le Roi de Perse. Elle est la plus grande & la plus riche de toutes les contrées du monde.





de la Bretagne, elle s'étend en ce qui est  
de la Normandie, elle s'étend en ce qui est  
de la Normandie, elle s'étend en ce qui est

de la Normandie, elle s'étend en ce qui est  
de la Normandie, elle s'étend en ce qui est  
de la Normandie, elle s'étend en ce qui est

de la Normandie, elle s'étend en ce qui est  
de la Normandie, elle s'étend en ce qui est  
de la Normandie, elle s'étend en ce qui est

de la Normandie, elle s'étend en ce qui est  
de la Normandie, elle s'étend en ce qui est  
de la Normandie, elle s'étend en ce qui est

Midi de l'Abyssinie & vers la Côte d'Alen : ceux-ci sont partagés en cinq Nations sous un Chef Général appelé *Lobo*.

La Côte d'*Abech*, qui est le long de la Mer Rouge, est fertile, très chaude & pleine de forêts. Sa partie septentrionale appartient aux Turcs & la méridionale au Roi de *Dancali*, qui est *Ma-houm*.

*SUAQUIM*, Port, sur la Mer Rouge, au Nord. C'est une grande Ville, où réside un Pacha Turc.

*MACRA*, & *AROUA*, ou *ARAKO*, sont deux Villes au milieu de la Côte d'*Abech*, qui appartiennent aussi aux Turcs.

*BATLUA*, ou *WALLA*, le Port du Royaume de *Dancali*, au fond d'un petit Golfe, près du Déroit de *Babelmandel*, qui sépare l'Afrique de l'Asie.

CHAPITRE VIII.

De Congo.

ENTRE l'Abyssinie & le Congo, qui est à l'Occident, il y a un espace d'environ deux degrés, que l'on dit être occupé par les Royaumes de *Gingim* & de *Maccé*, que M. DeLille met dans le Catalogue, dans son catalogue dans le Chapitre suivant.

Le Congo prend son nom du plus grand des Royaumes qu'il contient, & qui dépendoit autrefois de lui : les Portugais ont appelé ce Pays, *Régne Grand*. Les chaleurs y sont excessives, quand elles ne sont pas tempérées par les vents & les pluies. On y recueille du millet, du maïs, & des fruits exotiques. On y trouve aussi trois sortes de palmiers.



de quantités de cannes à sucre. Ce Pays a plusieurs mines de fer & de cuivre : il produit les mêmes animaux que la Guinée ; il y en a un néanmoins qui lui est particulier, qu'on appelle *Coles-Morve*. Il vient beaucoup de l'Éthiopie pour la figure & pour les manières. Quelques Auteurs croient que cet animal est le Scyre, dont les anciens ont tant parlé ; mais c'est une espèce de Singe semblable à ceux de l'île de Botoc, que l'on appelle *Moumas de Botoc*. Les Habitans du Congo sont noirs ; mais ils ne sont pas si différents que les autres Nègres. On transporte de ce Pays quantité d'esclaves.

Il est divisé en plusieurs Royaumes, dont les principaux sont, du Nord au Sud, ceux de *Loango*, de *Congo*, d'*Angola* & d'*Benguela*.

#### 1. Le Royaume de Loango.

Ce Royaume a environ cent lieues de long & cinquante-cinq de large. Les Habitans sont très-ignorans & très-superstieux. Le Pays est gouverné par un Roi si respecté de ses sujets, qu'il n'est permis à personne de le voir quand il mange ou qu'il boit. Il a deux maisons pour subsister à ces deux besoins. Quand il a mangé, il passe à la maison de vin. C'est que fois qu'il boit, on en avertit le peuple par le son d'une cloche : alors il se prosterne à terre, & s'étant ainsi relevé, il témoigne sa joie de les voir qu'il fait pour son Monarque, en buvant des malles. Une autre coutume très-étrange, est celle qui se pratique pour la culture des terres du Roi. Toutes les femmes de ses sujets sont obligées de s'assembler devant son Palais, pour aller cultiver avec ses terres, qui consistent en une grande plaine d'environ deux lieues de longueur, sur une de largeur : les femmes des sujets de chaque Noble, vont de Roi, sans obligation d'en faire autant pour leur maison particulière ; mais avec cette différence, que

MODERNE.

Ce Pays a plusieurs  
produit les mêmes  
à un néanmoins qui  
elle Coles-Morves.  
pour la figure de  
Autres croient que  
les anciens ont tant  
de Vinge semblable  
on l'appelle Nono  
du Congo fut autre  
que les autres No-  
quantité d'habitans.

Le Congo fut autre  
que les autres No-  
quantité d'habitans.

Deux de long  
habitans font  
pays est gouverné par  
qu'il n'est permis à  
menge ou qu'il boit.  
re à ces deux besoins.  
maison du vin. C'est  
le peuple par le feu  
d'une terre, & l'é-  
de la jalo & les vauz  
un certain des malins  
d'être, est celle qui le  
roy du Roi. Pour  
d'habitudes de l'habitation  
à une grande plaine  
sur une de l'ar-  
que Noble, vail-  
le autans pour leur  
autre d'habitans, etc.

L. B. C. O. N. G. O. 332

La récolte est commune entre le Seigneur & les  
Payans. Toutes les autres terres sont en commun ;  
mais lorsque quelqu'un a commencé d'en défricher  
sans, il n'est plus permis à un autre de s'en emparer.

LOANCO, Capitale, C'est une assez grande Ville  
où le Roi réside dans un Palais magnifique pour le  
Pays. Près du Palais on trouve une grande Place. Les  
maisons sont isolées, & bordées d'arbres de palmiers  
& de bananiers.

Au Midi, & près l'embouchure du Zaire, sont  
les deux petits Royaumes de Corongo & d'Angy.

II. Le Royaume de Congo.

Les Peuples de ce Royaume étoient autrefois ido-  
lâtres, mais sous le règne de Jean II, Roi de Por-  
tugal, Diogo Cam étant abordé en ce Pays en  
1484, quelques Portugais qu'il envoya dans l'inté-  
rieur du pays, le conduisirent avec tant de sagacité  
à la Cour du Roi de Congo, qu'ils attirèrent ce Roi  
à la Religion chrétienne, avec les principaux de son  
Royaume.

Les Juges & d'autres barbares, eurent néanmoins  
par après, ayant chassé Don Alvarez, Roi de  
Congo, de son Royaume, il jura pour le Roi de Por-  
tugal, Don Sébastien qui régnoit alors,  
le rendit à son prince, le établit dans son Royaume ;  
et pour comble de gloire, refusa l'hommage  
qu'il devoit lui rendre comme vassal. C'est par cette  
raison que les Portugais ont  
pris la possession de ce Pays, & l'ont engagé à  
se convertir dans la Religion Chrétienne.

Ce Royaume est partagé en six Provinces; ce sont,  
du Nord au Sud, Congo & Namba; & du Nord-Est  
au Sud, Congo, Congo, & Pamba.

SAINT-SALVADOR, Capitale, est la Capitale du  
Congo propre, & en particulier de la Province de  
Namba. Le Roi de Congo y réside dans un Palais

332 GÉOGRAPHIE MODERNE

est-elle. Cette Ville, qui est près de la Rivière de  
Loboc, est située sur une hauteur ; elle est bâtie  
en partie par les marchands de Foyé, & en partie par  
les Portugais, qui y ont un Gouverneur & y font presque  
tout le commerce. Il y a des Églises. Les Indes y  
avoient une Maison bâtie de pierres apprêtées à l'Eu-  
rope.

Les autres Villes portent le nom des Provinces  
dont elles sont Capitales.

II. Le Royaume d'Angola.

Le royaume de ce Pays, qui se nomme autre-  
fois Dongo, est très-fertile : il produit du poivre  
blanc, du millet, des fèves, des cannes à sucre, &  
beaucoup de fruits. Les Peuples qui ont été réduits à  
l'état de l'esclavage, sont extrêmement peureux. La plu-  
part des Indes, & ont plusieurs Indes, comme  
précédemment les autres Nègres. Les Portugais font  
un grand commerce d'Esclaves dans ce Pays, dans  
lequel ils ont plusieurs Villes dans le pays d'Angola,  
qui se nomme Ombi ou Dongo, un Roi qui leur est  
sujet.

SANTA PAULA DE LOBOSQUE, (S. Paul), Capitale,  
sur la Côte, vis-à-vis de l'Île de S. Paulo. C'est une  
grande Ville, bien peuplée, avec un bon Port, &  
la résidence du Gouverneur pour le Roi de Portugal.  
Les Indes ont à leur service un nombre considé-  
rable d'Esclaves. Les Indes, qui y résident ont  
des maisons de Commerce, & y font le Commerce de  
l'ivoire jusqu'à deux mille. On y trouve du poivre  
blanc avec la racine de manioc, & il s'en fait un  
commerce de plus de mille mille dans le pays.

MATIMBOCO, ou MATIMBOCO, près de Congo ;  
c'est où réside le Roi d'Angola ou de Dongo.

A l'Orient est le Pays de Namibe, & dans le  
Nôrd de ce Pays est une Rivière grande, & de la  
ville des Rois d'Angola.



74 GÉOGRAPHIE MODERNE

La Côte de l'Est est fort étendue. Elle peut être divisée en trois parties, la Septentrionale, qui est toute vers les Pays qui sont au milieu de l'Afrique; la Méridionale, où est le Cap de Bonne Espérance; & l'Orientale, où sont les Bords du Mozambique.

I. De la partie Septentrionale.

Elle comprend, du Nord au Sud, plusieurs Royaumes & Peuples, dont on ne connaît guères que le nom. Ce sont les Royaumes de *Majar* & de *Babru*, au voisinage de l'Orient de tout de suite; le Royaume de *Gingiv*, ou de *Gingibamba*, près de l'Abyssinie; on lui donne quinze Degrés pour largeur; le Royaume de *Mancro*, ou d'*Angio*, au Nord-Est du Congo; il a peut-être de largeur; & les Peuples sont à l'ouest, quelques-uns de l'autre, dont on dit qu'ils ont des habitations; le Royaume de *Mancro*, ou de *Nimrod*, où l'on prétend qu'il y a eu. Les autres sont, qui a plus de deux cents lieues de long; les *Jagas*, qui sont alliés avec les *Marches* & les *Zimbabues*, Peuples très-savages, qui défilent toute cette partie de l'Afrique jusqu'à l'Abyssinie & la Côte de Zanguebar; on croit que les *Gallas* en viennent; les *Burartes*; dans le principal Royaume s'appelle *Mancro*; dans le Sud, *Amilla*; le Royaume d'*Abur*, où l'on dit que l'on a découvert en 1482 les terres de *Mozambique*.

II. De la partie Méridionale.

Cette partie de la Côte, qui est la plus Méridionale de l'Afrique; est divisée en trois parties; celle du Nord, qui est celle de *Cap de Bonne Espérance*; celle du Sud, qui est celle de *Cap de l'Espérance*; & celle du milieu, qui est celle de *Cap de l'Espérance*. On croit que les *Malais* & les *Indes* en viennent; & que les *Malais* & les *Indes* en viennent; & que les *Malais* & les *Indes* en viennent.

LA CARRÉE PURE 339

bon en quelques endroits; on ne trouve en d'au-  
tres que des sables, des terres d'argile & des marais.  
Dans ceux dont le fond est bon, on recueille des  
blés & des fèves. On y sème aussi beaucoup de  
pâturages, où l'on nourrit des bestiaux; les bestes  
n'ont point de laine, mais du poil; il s'y trouve aussi  
beaucoup de bœuf. Les Habitans les échangent  
pour de l'eau-de-vie & du tabac. Les bois sont rem-  
plis de différentes espèces de bêtes sauvages. L'air y  
est plus froid que chaud, les vents vont le Cap de  
Bonne Espérance; mais il est par-tout si sale, que  
les Habitans y vivent ordinairement plus de cent  
ans. Les Cafres sont noirs, comme les Peuples de  
l'Orinda & du Congo, quoiqu'ils habitent dans le  
Sud Tempéré; la terre d'ailleurs est extrêmement  
saine, & très propre à l'agriculture. Ceux qui ont quel-  
ques connaissances les Hollandais & les Portugais  
se civilisent par-tout.

Ce Pays est habité par divers Peuples qui ont  
chacun leur chef. Les Cimétes qui habitent au  
Nord-Ouest, ont un Roi appelé Matamé. On a  
donné le nom général de Matamé à tous qui oc-  
cupent le partie la plus méridionale; parcequ'ils ont  
quelques voisins ce nom à la bouche. Toute cette  
grande partie de terre, en laquelle se termine l'Af-  
rique, se nomme Cap de Bonne Espérance. Cepen-  
dant elle se divise en trois états. La plus Occiden-  
tale se nomme simplement le Cap de Bonne Es-  
pérance; celle du milieu s'appelle Cabo falso, ou  
Cap faux; la méridionale qui est la plus Orientale,  
s'appelle le Cap des Aiguilles.

Les Hollandais ont au Cap de Bonne Espérance,  
un Port de Commerce, qui est le principal de tout le  
Vastin qui est aux Indes; & qui est véritablement  
Plus de cent cinquante Vaisseaux par an s'y trouvent  
sans de rafraichissement, mais sur-tout les Hollan-  
dois. Mais les avantages que cette Nation tire de







qu'il entrevoit renouveler chaque année dans tous les États des Brèves de la même. En 1767, l'Empereur du Monomotapa fut baptisé avec toute sa Cour, par un Jésuite Portugais, qu'il fit mourir peu de temps après, à l'insurrection de quelques Arabes.

Enfin, à l'occurrence de cet Empereur, on peut distinguer de Zambéze, contre l'Est de l'Est, qui sont deux Forts au Portugal: ils ont chacun deux tours. Les deux Forts de l'Est, près du mont Pare, où il y a d'abominables mines d'or.

Le Royaume de Malindi, qui est au Sud-Ouest de celui-ci, est un Roi nommé Chacindi: il y a aussi de grandes mines d'or.

Malindi est la capitale de ce Royaume. Le premier nom est celui du Roi, et le second celui du Royaume. Les deux sont du Monomotapa propre, avec lequel plusieurs Rois ont régné. L'Est de Malindi y a deux Forts portugais.

ZIMBABOÛ, sur la rivière de Zambéze, vers le Nord-Ouest, est un Royaume qui est dans le même Royaume, et dont le Roi est le même que celui de Malindi. Le Roi David, le chef de Malindi, a été le même que celui de Malindi, et a été le même que celui de Malindi. Les Princes qui ont régné sur Malindi, ont été les mêmes que ceux de Malindi.

Le Royaume de Malindi est dans le même Royaume, et dont le Roi est le même que celui de Malindi. Les Princes qui ont régné sur Malindi, ont été les mêmes que ceux de Malindi. Le Royaume de Malindi est dans le même Royaume, et dont le Roi est le même que celui de Malindi. Les Princes qui ont régné sur Malindi, ont été les mêmes que ceux de Malindi.

fit, & à l'Est de Madag. Le Roi s'appelle *Sé*

*MANDONZ*, Capitale, près de la Mer.

Le Royaume d'*Inhabans*, est au Midi du précédent, & vers l'embouchure de la Rivière du Saint-Esprit; le Roi se fit baptiser avec toute la Cour, en 1560, par les Portugais, à qui il procura la connaissance du Monomotaps.

TONES, Capitale, au Nord-Est.

INHAQUA, Pays aux Portugais, au Midi. C'est où commença leur Gouvernement de *Mozambique*, qui s'étend dans le Pays dont nous allons parler.

CHAPITRE X.

De la Caprie mélangée.

Ce Pays qui occupe presque toute la Côte Orientale de l'Afrique, soit en partie habitée par des Arabes Malabarites, lorsque les Portugais y vinrent en 1488, après avoir doublé le Cap de Bonne Espérance. Ces Arabes faisoient le commerce de l'ivoire avec les Cafres, & celui des Indes.

On divise cette Côte en deux parties.

La première, qu'on appelle *Zanguebar*, s'étend du Cap depuis le Golfe de Sofala, jusqu'à l'Inde.

La seconde s'étend depuis l'Inde jusqu'à la Côte d'Or, elle se nomme la Côte d'Or.

§. I. De Zanguebar.

Il est rempli de *Paras*. L'air y est mal sain, & la terre en général est fertile; il y a cependant des endroits où elle est stérile, on y cultive des grains, des légumes, des dattes, &c. On y trouve des mines dont la chair est noire, mais bonne. La plus grande est



LA CAYENNE MÉLANGÉE. 341

DVD \* est un petit endroit où le Roi fait ordinairement sa résidence.

1. Le Royaume de Moruca.

Le Moruca est le Prince le plus considérable de la Nation des *Marcas*, qui est fort répandue dans le Zangabar, & jusques dans les îles qui sont à l'embouchure du Manica, près de laquelle les Portugais ont le Fort de *Kiluanet*. Le Moruca a sa résidence vis-à-vis de l'île de *Motambique*.

2. Le Royaume de Mongala.

Ce Pays est abondant en or, & l'on dit que son Roi a un grand nombre de vassaux. La Religion y est sur le même pied que dans le Royaume de *Motambique*.

MONGALE \* Capitale, sur la Rivière de *Mogna*.

4. Le Royaume de Quiloa.

Ce Royaume est vassal des Portugais, à qui le Roi, quoique fort absolu, & respecté de ses sujets, paye un tribut annuel de quinze cent marcs d'or; il est aussi Mahométan. C'étoit autrefois le plus puissant Prince de cette Côte; mais les *Zimbés*, & seulement les *Jagas*, l'ont presque ruiné.

Le Vieux QUILOA \*, Capitale, située dans le continent, au bord d'une Rivière. C'est une grande Ville bien peuplée, & la résidence ordinaire du Roi.

Le nouveau QUILOA, qui est dans l'île de ce nom, appartenait aux Portugais, qui y avoient bâti une Forteresse; mais elle l'ont ensuite détruite, & ont abandonné l'île au Roi.

3. Le Royaume de Monbaga.

Ce Royaume est très-abondant en toutes les choses nécessaires à la vie. Les Portugais avoient converti au Christianisme une partie de ses Peuples;

142 GÉOGRAPHIE MODERNE.

mais depuis qu'ils ont été entièrement chassés de  
Pays, le Roi & les Grands sont réputés au Maha-  
méisme & pour le même peuple il est toujours resté  
Payen. Il peut y avoir eu quelque changement depuis  
1719, que les Portugais ont fait de nouveaux établis-  
sements de ce Royaume.

**MORONAN, Capitale.** dans l'Isle de même nom,  
est une grande Ville, riche & peuplée, avec un port  
collé par François Almidan le petit de l'Isle, la  
ville en partie, & l'abandonnée. Les Portugais con-  
struisirent ensuite une Citadelle, dans laquelle ils se  
retranchèrent; mais ils en furent chassés en 1631,  
par les Arabes. Ils s'y sont rétablis en 1719.

1. Le Royaume de **Mélindé.**

Cet Etat est gouverné par un Roi Mahométan  
qui est chef de ses sujets, sur lesquels il exerce un  
pouvoir absolu. Ce Prince est néanmoins dépendant  
en quelques choses des Portugais. Les musulmans y sont  
à grands & à gros, des deux sexes, seuls près vingt-  
cinq à quarante mille.

**MORONAN, Capitale.** Par cette Ville est com-  
merçant, riche, bien & bien peuplée. Les Portugais  
y ont un grand commerce, & ils y possèdent une  
Forteresse pour leur sûreté. Ils y ont aussi dix-sept  
Religieuses. L'ancrage est un peu éloigné de la Ville,  
parce que les ancres dont elle est ancrée sont la  
côte, en rendant l'accès difficile; mais du côté de la  
côte ferme, elle est entourée de beaux jardins.

Au Nord de Mélindé on trouve trois Isles, à  
voir, **Lama, Angora, & Pata.** Elles ont de petits  
habitans tributaires des Portugais.

2. II. De la Côte d'**Ajan.**

Elle est au Nord de Zanguebar, selon notre façon  
de parler, car dans le vrai, pour ces peuples, le  
Nid est du côté de la ligne, & leur Nord ou côté



del, par où la Mer Rouge communique avec celle des Indes. Son ardeur du côté de l'Abyssinie, donne ce Royaume dépendant au Soleil, est fertile en bled, en orge & en bons pâturages, où l'on nourrit bestes & bétail. Il y a des bleds dans la côte & le del des noirs, de blés si qu'on peut jusqu'à vingt-cinq livres. On y voit des vaches qui ont des cornes comme les cerfs, d'autres qui n'ont qu'une corne au front, & recourbée vers le dos. Il y fait un grand commerce en or, enivoire, en encens & en divers autres marchandises d'Arabie & des Indes. Ce Royaume est séparé par le Fildes Malabarites, en commerce de l'Inde.

**AGGASCHALE, Capitale.** Cette Ville est bâtie sur une hauteur, près de la Rivière d'Assouach, qui vient d'Abyssinie, & qui peut dans les terres à force d'être saignée pour les rendre fertiles.

**SEILA, Port,** à l'embouchure d'une Rivière de même nom, sur la Mer d'Arabe. C'est une grande Ville, riche, peuplée & marchande.

**BARDORA, Port,** sur la même Côte, Ville fort commerçante.

## CHAPITRE XI.

### Des Isles de l'Afrique.

Les Isles les plus considérables de l'Afrique sont lesunes, les unes dans la Mer des Indes, vis-à-vis de la Côte Orientale d'Afrique; les autres dans l'Océan Atlantique, vis-à-vis de la Côte Occidentale.

## ARTICLE I.

*Des Isles vis-à-vis de la Côte Orientale d'Afrique.*

Ces Isles sont, du Midi en Septentrion, celles de *Madagascar*, de *Bourbon*, de *Maurice* ou l'*Isle de France*, de *Comore* & de *Socotra*.

1. 1. *De l'Isle de Madagascar.*

*Madagascar* a été appelée l'*Isle de Saint-Laurent* par les Portugais, qui la découvrirent en 1506; le jour de la fête de ce saint Martyr. Les François y firent quelques établissemens en 1667, dans la partie Méridionale, & la nommèrent l'*Isle Dauphine*, en l'honneur de M. le Dauphin; fils de Louis XIV, & ayeul du Roi Louis XV. Elle est située entre le douzième & le vingt-cinquième degré de latitude méridionale, & entre le soixante-douzième & le soixante-dixième de longitude. C'est la plus grande Isle qu'on connoisse dans l'Univers. Elle n'a environ deux cens cinquante lieues de long, sur cent vingt de large, & l'on croit qu'elle a huit cens lieues de tour. Elle est fertile en oranges, citrons, ananas, melons, légumes, ris, coton & polvre blanc. Il y a quantité d'arbres rares, comme l'*Inde*, le *brésil*, le *fundal*, & des palmiers de plusieurs sortes. On trouve plusieurs espèces de pierres précieuses dans les Rivières, & elle a une grande quantité de bœufs & de vaches, presque tous les animaux qui nous sont en Europe, & plusieurs qui nous sont absolument inconnus. Elle produit plusieurs sortes de miel, & en particulier une espèce douce comme le sucre; & elle nous rendra toujours pour les Indes, des de polvres, & pour l'Asie.

Les Rois de cette Isle sont distingués en notes, & en blancs; & ont plusieurs fois desecus des des Affr.



## DES GÉNÉRALIS MODERNES

les, & construisent encore quelques chaudières de leur  
coûte, qui cependant ne sont infidèlement. Ils  
n'ont aucun Temple, ni autre divinité connue,  
qu'un idole, qui est une espèce de grillon. Ils sont  
très-dévotieux, & fort adonnés à l'Astrologie. La  
circumcision est en usage chez eux, & ils ont un grand  
respect pour les tombeaux. Ils font aussi plusieurs  
males pratiques, vicieuses & cruels.

Madagascar est gouvernée par plusieurs Souve-  
rains, qui se font presque toujours la guerre. Les  
Français y ont été en 1601, & les Anglois  
à la pointe méridionale de l'Isle : mais les Indes  
n'ayant pas été gouvernées en 1671. Ceux qui subsistent  
de ce royaume se font avec peine, à la fa-  
veur d'un vaisseau qui vient à la voile.

Il y a plusieurs Ports dans cette Isle : celui de  
Saint-Pierre, à l'Occident ; le Port aux Français,  
à l'Est.

La partie du pays est pleine de montagnes, d'où  
sont plusieurs Fleuves qui se déchargent dans la  
Mer.

Cette Isle a trois Caps remarquables : l'un au  
Nord, nommé Saint-Augustin ; l'autre au Midi,  
Saint-Benoît ; le troisième à l'Occident, nommé  
le Cap-Saint-André.

À l'Est de Madagascar est la petite Isle Sainte-  
Miche, où les Français se font établis ; ce qui fait  
leur commerce avec les Habitans de Madaga-  
scar.

§ II. Des Isles de Bourbon, & de Réunion ou de  
France.

1. L'Isle Bourbon, où les Français s'établirent  
en 1675, est à l'Est de Madagascar. Les Anglois  
y ont été établis en 1707, & lui ont donné  
le nom de Sainte-Hélène. Cette Isle a environ  
quatre lieues de longueur, six de largeur & quatre





MODERNE.

1755. Elle appartient  
verdict une grande  
de en faveur à ceux  
p de ceux; de bonne  
matrice, des terres,  
à nombre de citées;  
vite forte; quantité  
de dont la plus est  
une abondance pro-  
fit de mer, beaucoup  
tant profits; de va-  
en deux pieds de  
il Supérieur, dont le  
de l'île; en Médi-  
rdonné; capable de  
en un canal de Wel-  
sons; qui conduit les  
de; des Animaux; des  
deux les Oiseaux; des  
de la même Gouver-  
de des plantations de  
deux de de l'indigo,  
de, non seulement à  
de à en d'industrie  
de la suite au Cap de  
de à être; l'industrie  
deux les vaisseaux de  
deux; il y a 30 ans  
de Comers.

ISLES D'AFRIQUE. 149

grand commerce avec les Portugais à Mozambi- que. On voit dans ces îles quantité d'animaux do- mestiques, semblables à ceux d'Europe. Celle d'An- jouan a un bon mouillage, & c'est pour cela que plusieurs Vaisseaux qui vont aux Indes, y relâchent assez souvent.

— Au Nord-Est il y a une grande quantité d'îles peu considérables, qui ont été découvertes par les Por- tugais, il n'y a rien de remarquable.

S. IV. De l'île de Socotora.

L'île de Socotora est plus au Nord-Est & vis-à- vis le Cap Guardafui. Elle appartient au Roi de Fartach en Arabie, qui n'en est pas éloigné. Ses Ha- bitans sont en partie Payens, en partie Mahomé- tans; il y a eu autrefois des Chrétiens. Les Por- tugais en tirent de l'encens, & l'alors.

TAMANN, Capitale, sur la Côte Septentrionale. C'est une Ville assez bien bâtie, dont les Habitans vont trafiquer en Arabie, & même à Goa.

ARTICLE II.

Des îles vis-à-vis la Côte Occidentale d'Afrique.

Les plus remarquables sont, du Nord au Sud, les Canaries, qui appartiennent aux Espagnols; les îles Madres & Porto-Santo, au Nord; les îles de Cap-Vert, à l'Ouest de la Guinée; celle de Saint-Thomas & les îles voisines, près de la ligne, qui toutes appartiennent aux Portugais; & l'île Sainte-Hélène, qui est aux Anglois. Nous avons parlé des îles Saint-Louis & Gorée, qui sont aux habitans du Cap-Vert, & qui sont comme ap- pelées au Sénégal.

## §. I. Des Isles Canaries.

Ces Isles étoient nommées *Fortunes* par les Anciens. Les Auteurs qui attribuent ce nom aux Isles du Cap Vert, ne font pas attention que Ptolémée nomme exprèsment *Canaris* parmi les Isles Fortunées, aussi-bien que Pline, qui ajoute qu'elle étoit ainsi nommée, à cause de la multitude des grands chiens qui s'y trouvoient.

Les Canaries en général sont très-tempérées, & très-fertiles. On y trouve du blé, du vin excellent, des bestiaux, du miel, de la cire, du sucre, des fruits de toutes sortes, & du fer. Il ya beaucoup d'oiseaux; & c'est des Canaries que viennent les ferreux, qui sont si connus & si répandus aujourd'hui par tout le monde.

En particulier, *Lanceros* est célèbre pour ses chevaux; la grande *Canarie*, *Palme* & *Ténériffe*, pour leurs vins; *Ferrenventura* pour la quantité de ses mines de marbre, & *Gomere* pour ses dolmens.

Elles furent conquises au commencement du XV. siècle par Jean de Béthencourt, Gentilhomme Normand. C'est ce qui fit que quand les Espagnols s'en emparèrent, ils y trouvèrent établis le Quint & le Requint, & les autres Coutumes de la Normandie. Tous les Vaisseaux Espagnols qui vont aux Indes Occidentales, ont leur rendez-vous aux Canaries, tant en allant qu'en revenant.

Les principales font :  
*Palme*, qui est très-fertile, sur-tout en vin excellent. Il y a un Volcan qui se forma vers 1492, & dont l'éruption se fit avec beaucoup de bruit & de fumée.

*Palme*, ou *SAINTE-CROIX*, Capitale.  
*Gomere*, *Ferrenventura* & *Lanceros* n'ont de remarquable que leurs Capitales, qui se nomment aussi *Gomere*, *Ferrenventura*, *Lanceros*.

Canarie & Ténériffe font les plus considérables de ces îles.

Canarie est très-fertile en vins, en fruits, & surtout en blé, qu'on y recueille deux fois l'année, en Février & en Mai.

CANARIE, Capitale; les Habitans l'appellent *Ciudad de Palmas*. C'est une Ville assez belle, qui a un Port commode. Elle est le siège d'un Evêque suffragant de Séville. On dit que les Anglois ont tiré tous les ans plusieurs milliers de vaches.

L'île de Ténériffe est la plus grande & la plus riche de toutes. On y voit la fameuse Montagne du *Pic de Teide*, une des plus hautes de la terre; on la découvre de quarante lieues en mer. Le sommet de cette Montagne est toujours couvert de neiges, quoiqu'il n'en tombe pas ailleurs, & qu'il n'y gèle jamais.

LAGUNA \*, Capitale, est résidence le Gouverneur des Canaries pour les Espagnols, l'Evêque & toutes les personnes de distinction. C'est une belle Ville, située sur un Roc à trois lieues de la Mer.

Les Hollandais font passer leur premier Méridien par cette île; pour nous, nous le faisons passer par l'île de Fer, qui est plus Occidentale, & qui n'a que cent de remarquables (2).

§. II. Des îles Maltes, & Porto-Santa.

L'île Malte, qui a environ trente-cinq lieues de circuit, est au Nord des précédentes. Elle fut

(2) Ce premier Méridien François, est en 1811. L'île de Fer fut une des Maltes de Louis XII. et fut découverte par les Français de plusieurs temps les Portugais de 1482. Elle fut découverte par les Français (1688) par le capitaine Acet. Elle est située sur le Pic, qui y font relatives. Nous avons été surpris par le fait de la vérité de cette Dénomination, et en sommes persuadés de son exactitude par un voyage de

découverte en 1498, par les Portugais. Ils la trouvèrent pleine de bois, comme le marque le nom de *Madère* qu'ils lui donnèrent, & ils y mirent le feu. L'embrasement fut si violent, qu'il dura sept ans, & rendit la terre extraordinairement fertile. Le bled y vient en abondance, aussi-bien que les bananes, les oranges & les cannes à sucre. Elle produit d'excellent vin, & les grappes de raisin ont deux pieds de long. Il y a beaucoup de bled & de paille. L'air y est tempéré & sain. Les Habitans sont honnêtes, & plus traitables que ceux des Canaries.

**PONCHAL**, Capitale, résidence du Gouverneur Portugais, & d'un Evêque suffragant de Lisbonne. Cette Ville est grande & bien peuplée. Elle a trois Paroisses, deux Couvens, l'un d'hommes & l'autre de filles, avec un Collège. Ses Habitans font un mélange de Portugais, de Nègres & de Mallores (a), qui ne font pas difficulté de s'allier par des mariages.

Au Nord-Est, & près de Madère, est la petite Ile de *Porto-Santo* ou *Port-Saint* : elle appartient aussi aux Portugais, qui la découvrirent en 1470, le jour de la Toussaint. Elle est quelquefois à couvert de brouillards, que les Vaisseaux passent au près sans la voir. On y recueille assez de grains pour l'usage des Habitans, qui ont aussi des bestiaux. On y trouve de très-bon miel & de belle cire. Il y a des arbres d'où l'on tire une gomme qui sert à faire le sang de dragon, lequel est fort recherché des Marchands, & renommé parmi les Dragailliers.

Au Nord-Ouest sont les Isles *Açores*, qui sont aussi aux Portugais, mais on les appelle ordinairement à l'Amérique, où nous en parlerons.

(a) On appelle Mallores, ceux qui font mêlé d'un Nègre & d'une Indienne, ou d'un Nègre & d'un Indien.

§. III. Des Isles du Cap Verd.

Ces Isles sont ainsi appellées, parce qu'elles sont verdoyantes de *Cap Verd*, qui tire son nom de la verdure perpétuelle dont il est couvert. Elles sont appellées par les Portugais, *les Isles vertes*, soit par contraction, soit à cause de l'herbe verte dont elles sont environnées. C'est en effet une chose très-singulière que cette abondance d'herbes dont l'Océan est couvert dans cet endroit; ce qui est d'autant plus étonnant, que cette partie de la Mer est à plus de cent-cinquante lieues des Côtes de l'Afrique; & qu'elle n'a pas de fond. Cette herbe, que l'on appelle *Jargão*, ressemble au cresson d'eau; & son fruit à la groseille; elle est si épaisse en plusieurs endroits, qu'elle paroît comme un grand nombre d'Isles flottantes.

Les Isles du Cap Verd sont au nombre de dix, entre le quatorzième & le dix-huitième degré de latitude; leur longitude est entre le quatre-vingt-cinquième & le quatre-vingt-neufième degré. Les Portugais les découvrirent en 1460. Voici leurs noms & leur situation. Les Isles de *Sai* ou de *Sel*, *Donavista* ou *Bonavista*, & *Mayo* ou de *May*, sont à l'Est; au Nord au Sud: *Sao-Jago*, *Fogo* ou *Fogo*, & *Burro*, au Sud, de l'Est à l'Ouest: *Saint-Nicolas*, *Saint-Vincent*, *Saint-Lucie*, & *Saint-Antoine*, au Nord-Ouest sur la même ligne, du Sud-Nord au Nord-Ouest. La situation de ces Isles est très-favorable pour le rafraichissement des Vaisseaux, qui vont en Guinée & aux Indes Orientales.

L'air y est chaud & mal-sain. Le terroir de plusieurs de ces Isles est pierreux & stérile; au-tout celui de *Sai*, de *Donavista* & de *Mayo*. *Sai* a un grand nombre de chevaux sauvages; *Mayo*, outre les chevaux, a quantité de chèvres, & du sel en abondance. Les autres Isles sont beaucoup plus fertiles: elles produisent du riz, & du maïs, des bana-



392. **ГЛОССАРИУМ МОДЕРНОЕ.**

zes, des limons, des citrons, des oranges, des grenades, des noix de cocos, des figes et des melons; on y trouve aussi du corail et des coraux à dessein. Les chèvres y donnent souvent une fois dans une année quatre ou quatre chevreaux à la fois.

Il y a aussi quantité de poules, de faisans et de pigeons; mais il y font extrêmement peu d'usage, parce qu'ils ont été apportés par les Portugais; les caillies, les ramiers et les perdrix d'Inde sont à grand marché, et les lapins en très grande abondance. On y prend un si grand nombre de tortues, que plusieurs Vaisseaux s'en chargent tous les ans, et les envoient pour les transporter en Amérique.

Le plus grand commerce de ces Isles consiste dans le sel, et les peaux de chèvres qu'on y prépare parfaitement bien.

La plus grande et la plus peuplée est *San-Jago*, ou *Saint-Jacques*, appelée ainsi, parce qu'elle fut découverte le premier de Mars, jour de la Fête de Saint-Jacques.

*San-Jago* est Capitale; Le Gouverneur y est le Roi de Portugal y réside: elle est aussi le siège d'un Evêque qui s'étend sur les Isles.

Les autres Isles les plus remarquables de Cap Vert, sont:

*Isle de Boas-vista*, ou *Bonavue*, ou *Nord*. Elle de la précédente. Elle présente la plus belle perspective, par ses Montagnes blanches qui se font apparemment de fort loin; et c'est ce qui lui a fait donner le nom qu'elle porte.

*Isle Brava*, ou *Saint-Denis de San-Jago*, est inhabitée, parce qu'elle est fort mal-saine. Les chèvres y ont sur les montagnes, ce qui produit une grande quantité de peaux. Elle rapporte de beaux fruits, elle a plusieurs fontaines de fort bons vins; et les Vaisseaux qui y vont en sont pourvus pour l'ordinaire.

ILES D'AFRIQUE 195

L'île de Saint-Thomas, qui est le plus Occidentale, vers le Nord, a deux Montagnes qui ne sont gueres moins hautes que le Pic de Teneriffe.

§ IV. De l'Isle de Saint-Thomas, & des Isles voisines.

Elles sont situées près de la Côte de la Guinée, vers le Congo. Les Portugais en font aussi les mairies. Ces Isles leur sont importantes, parcequ'elles leur procurent l'entrée des Royaumes de Benin & de Congo, où ils font un grand commerce.

Elles sont au nombre de quatre, savoir: Saint-Thomas, l'Isle de Princes, & celle de Fernando-Po; au Nord-Est; & Anthon, au Sud-Ouest de Saint-Thomas.

1. L'île de Saint-Thomas est située sous la Ligne. Elle fut découverte par les Portugais en 1482, le jour de S. Thomas. Elle produit une quantité prodigieuse de sucre. L'air qu'on y respire est si détrempé pour les Européens, qui y vivent à peine plus de six semaines; il n'est plus de six fois arrivé que le mois y a eu cent des personnes malades que les Portugais y avoient envoyés. Ils y transportent tous les ans des nègres du Congo pour leurs travaux, parcequ'ils sont plus propres à supporter l'air de l'île.

SAVOAN, Capitale. Cette Ville a un Port où une Pommelle; elle est la résidence d'un Evêque suffragant de Lisbonne, & a un chapitre dans lequel on voit des Chanoines blancs, noirs & de couleur; ce qui n'est que singulier à l'égard de ceux qui se trouvent dans ces îles qui de la partie d'Occident. Tous ces les ordres, excepté celui des Hospitaliers; & de quatre ou cinq particuliers, dont de l'île, à deux lieues, & environ de planches. Les habitants sont au nombre de 2000 blancs, noirs, hommes & enfants, Portugais, Espagnols, Français & Italiens à

tout le monde y étant bien venu, en prenant le serment de fidélité au Roi de Portugal, & vivant selon les loix du Pays.

2. L'Isle de *Princo*, au Nord-Est de la précédente, fut ainsi appelée en 1471, parcequ'on en donna le revenu au Prince Royal de Portugal. Le terroir en est assez fertile. On y compte deux cent maisons, & elle est habitée par quarante Portugals & trois mille esclaves.

3. L'Isle de *Fernand-Po*, encore plus au Nord-Est, & près des Côtes de Benin. Elle a environ quatre à cinq lieues de long sur deux de large. Le seul bon endroit pour mouiller, est la bande du Nord, où sont trois bayes, dont la meilleure est celle de *Cumberland*. Cette Isle produit une grande quantité de toutes sortes de plants, beaucoup de chèvres sauvages, de veaux & de lions marins. Ces derniers ont depuis deux, jusqu'à vingt pieds de long, & depuis huit jusqu'à quinze de circonférence: ils sont si gras, qu'on en tire quelquefois cinq cens pintes d'huile; leur chair est bonne à manger. On trouve aussi près de cette Isle beaucoup de monnes, & plusieurs poissons.

L'Isle *Anthon* est au Sud-Ouest de *Saint-Thomas*. Elle fut ainsi nommée par les Portugals, qui en firent la découverte le premier jour de l'an 1482. Elle n'a qu'environ six lieues de long, & on y compte à peine cent maisons. On y trouve beaucoup de crocodilles.

Les Isles de *Saint-Mathieu* & de *Saint-John* sont bien plus à l'Ouest que les précédentes. Il y a dans la première quelques Portugals, & les Vaisseaux qui passent par-là, s'y arrêtent quelques jours pour s'y rafraichir. La seconde n'a aussi que peu d'habitans: les Portugals y envoient ordinairement à leur retour des Indes Orientales.

ISLES D'AFRIQUE 377

5. V. De l'Isle Sainte-Hélène.

Elle est environ à quatre cens lieues de terre, au nord de l'Isle de Saint-Mathieu, également éloignée de la Guinée & du Cap de Bonne-Espérance : elle appartient aujourd'hui aux Anglois. Lorsque les Portugais la découvrirent en 1610, ils la trouvèrent inculte, n'ayant ni habitans ni bêtes. Un Marchand, après un long voyage sur Mer, y aborda : fatigué de ses courses, il voulut s'y fixer. Il y fit descendre des vaches, des brebis, des lièvres, des poulets & des pigeons, qui s'y sont tellement multipliés depuis, qu'il s'y en trouve une quantité prodigieuse. Il y sema des légumes, qui y vinrent en très-grande abondance, aussi-bien que les oranges & les autres arbres fruitiers qu'il y planta. L'air qu'on y respire est si sain, que dès qu'un matelot malade est mis à terre dans cette Isle, sa santé est rétablie en fort peu de jours. Cela ne fut pas plutôt connu, que tous les Vaisseaux qui faisoient route de ce côté-là, aborderent à l'Isle Sainte-Hélène, pour rafraichir leur équipage. Les Portugais charmés d'y voir arriver quantité de Vaisseaux, y firent construire un Port & un Hôpital pour toutes les Nations Européennes ; mais ils ne permirent à aucun étranger de s'y établir. Les Hollandois tentèrent de s'en emparer sur les Portugais ; mais pendant que ces deux Nations se disputent la possession de cette Isle, les Anglois s'en rendirent maîtres en 1773. Ils y ont construit un nouveau Port, auquel ils ont donné le nom de *Saint-James* ; & ils laissent toujours aux autres nations la liberté d'aborder dans cette Isle. Elle est aujourd'hui aussi importante pour eux, que le Cap de Bonne-Espérance l'est pour les Hollandois, ou Sofala pour les Portugais.

## CINQUIÈME PARTIE.

*De l'Amérique.*

L'AMÉRIQUE est un vaste Continent, qui, à l'Orient, est baigné par la Mer du Nord; & à l'Occident par la Mer du Sud; qu'on nomme aussi *Mer Pacifique* (a); au Nord, il est borné vers le solstice cinquantième degré de latitude septentrionale, par un grand Pays dont on ne connoît pas les limites; au Midi, il a le Déroit de Magellan & la Terre de Feu.

Sa longitude est entre le deux cens cinquantième degré, & le trois cens quarante-cinquième; sa latitude septentrionale s'étend au-delà du solstice cinquantième degré, & sa latitude Méridionale jusqu'au cinquantième degré environ; ainsi elle a près de cent degrés de largeur, mais d'une façon fort inégale, & plus de cent vingt de longueur.

L'Amérique a reçu son nom d'Améric Vesputi, Florentin. Cet aventurier s'en va en qualité de Marchand, ou de simple passager, sur une Flotte qui partit en 1499, & n'ayant guères vu que les Pays où Colomb avoit été avant lui, pensa des Relations dans lesquelles il prétendoit avoir découvert la Terre ferme, & savit ainsi à ce grand homme le plaisir de donner son nom à l'Amérique. On l'appella aussi *Nouveau Monde*, parcequ'elle n'a été découverte que depuis 170 ans. On lui donna ensuite, mais fort improprement, le nom d'*Indes*

(a) Cette Mer étoit appelée *Pacifique* par Magellan, parcequ'elle étoit sans tempeste; mais elle fut nommée de plus de cinquante ans après, par le nom de *Mer du Sud*, parcequ'on la découvrit au Sud de l'Isle de Formose; elle s'étend cependant vers les deux Pôles.

Continent, qui, à  
du Nord, & à l'Oc-  
cident comme au Sud  
est vers le pôle arcti-  
que, par un  
pas les limites, au  
Sud de la Terre de Feu.  
à ces cinquante-cinq  
cinq-cinquante : à l'oc-  
cident du solitaire, cir-  
conférentielle jusqu'à un  
niveau : ainsi elle a  
mais d'une façon  
long de longueur.

Amérique, qui, en  
qualité de  
ger, fut une Flotte  
de quatre vaisseaux  
de la Flotte des Ro-  
mands, après décou-  
vrir ce grand homme  
Américain. On l'ap-  
pelle ainsi, parce qu'elle n'a été  
découverte que par  
lui. On lui donna en-  
suite, le nom d'Indes

par Christophe Colomb, parce  
qu'il étoit de l'île de Gênes  
en Italie, & qu'il étoit  
de l'île de l'Inde de l'Inde,  
à l'Inde.

Occidentales, pour le distinguer des Indes Ori-  
dentales, qui sont à l'Orient de l'Europe, au lieu que  
l'Amérique est à son Occident. Il paroît que la rai-  
son qui lui a fait donner le nom d'Indes, est que les  
Européens y vont chercher de l'or, de l'argent &  
d'autres choses rares & précieuses, semblables à cel-  
les que produisent les véritables Indes. Nous avons  
déjà dit qu'on a donné à ce Pays, depuis quelque  
temps, un nom encore plus impropre, savoir, ce-  
lui de *Peuples Indes*.

C'est une question difficile à décider, si l'Améri-  
que a été connue des Anciens. Plusieurs sçavans ont  
cru que dans les temps les plus reculés de l'Antiquité,  
on avoit eu quelque idée d'une grande terre peu connue,  
au-delà de l'Océan Atlantique. Ces sçavans rappor-  
tent là ce que Platon dit de l'île d'*Atlantide*, qu'il  
représente comme plus grande que l'Asie & l'Euro-  
pe. Minibus (*l'Hydrographie*) parle d'une Terre à l'Oc-  
cident de l'Asie & de l'Europe, séparée de ces  
deux Continens par le Mer, & où les peuples sont An-  
tipodes par rapport au Continens connus alors. Il sem-  
ble qu'il ne puisse s'en désigner l'Amérique. On  
lit aussi dans Diodore de Sicile en fait remarquable,  
au sujet de la question que nous examinons. Ces His-  
torien rapportent que des Flottes Phéniciens furent jet-  
tés par le vent dans une grande île fertile voisine  
de l'Asie, où ils virent de grands Fleuves; mais  
comme ils ne pouvoient s'en retourner, ils s'en  
allèrent à la recherche de la principale des  
Mers Occidentales. Quel qu'il en soit de cette question,  
que nous n'entreprendons pas de résoudre, on ne peut  
douter que la découverte de l'Amérique, & elle a  
été faite par Colomb, par le Roi d'Espagne, par  
dieu, par le Pape Zacharie, au XVII<sup>e</sup> siècle,  
comme on le voit par les relations de Verrill,  
pour avoir découvert qu'il y avoit des Indes.  
Ce ne fut que le 12<sup>e</sup> d'Avril de l'année 1492, que Christophe  
Colum, étant à l'île de Gênes, découvrit l'Amérique.

pour parvenir aux Indes, & encouragé par quelques expériences réussies, dont on peut lire le détail dans l'*Histoire générale des Voyages*, Tom. XII, on ne devoit trouver en faisant route à l'aide de la boussole, au travers de l'Océan Atlantique, il étoit possible en vain son projet aux Géographes & Patriotes, au Roi d'Angleterre Henri VII, au Roi d'Espagne, au Roi de Portugal; il ne fut tenu que par le Cardinal de Coimbra, le Catholique, Roi d'Aragon, qui vouloit bien, à la prière de la Reine Isabelle son épouse, risquer dix-sept mille ducats & trois petits vaisseaux pour cette entreprise, qui lui a rapporté de si beaux succès de richesses immenses. Colomb partit, en 1492, de Palos en Andalousie, avec le titre d'Amiral & de Viceroi des Pays qu'il découvriroit. Après une navigation d'un peu plus de deux mois, il aborda heureusement à l'île de Guanahani, l'une des Lucayes, qu'il appelle *Saint-Sauveur*, parce que Dieu lui avoit conduit par sa voie par cette découverte; on fit beaucoup de page, à cause de la navigation, & vint à bout de terre. Il découvrit ensuite plusieurs autres îles, entre autres, celles de Cuba & de Saint-Dominique. Un si heureux succès engagea le Pape Alexandre VI, en 1493, à accorder à Ferdinand toutes les îles que l'on découvriroit vers l'Occident, à deux lieues au-delà des îles Açores & de Cap-Vert; il marqua en cet endroit une ligne sur le méridien de l'Espagne, pour distinguer les conquêtes des Espagnols, de celles des Portugais, que ce Pape marqua cette ligne; il avait accordé à ces derniers tout les Pays découverts ou à découvrir vers l'Orient. Les Portugais mécontents de ce partage, après de vains différends, conclurent avec les Espagnols, d'une autre ligne plus à l'Occident. C'est ce que l'on appelle *ligne de démarcation* ou, c'est-à-dire, séparément à la Bulle d'Alexandre VI. Cette ligne est faite par le méridien de l'océan atlantique de la longitude.

DE L'AMÉRIQUE. 361

Il est plus aisé de se décider sur un autre point, savoir d'où sont venus les Américains, & comment ils ont passé dans cette terre. Ce passage en effet ne paroît plus difficile à concevoir, puisqu'il est certain aujourd'hui, par les anciens voyages des Russiens, que l'Amérique est très voisine de l'Asie vers le Nord-Est. Ce qui confirme que l'Amérique a été peuplée par des hommes venus de cette partie de l'Asie, c'est qu'il y a une grande ressemblance entre la manière de vivre des Habitans de cette contrée, & celle des Américains; & que le maïs qui étoit le seul grain dont usent ces Peuples, quand les Espagnols arrivèrent en ce Pays, est la principale production de cette portion de l'Asie dont nous venons de parler. Enfin le côté de l'Amérique qui reçoit de l'Asie étoit le plus peuplé, quand on en étoit découverte. A ces raisons l'on peut encore ajouter, que par ce moyen les bestes féroces ont pu venir en Amérique; il n'y a que le grand froid du Nord-Est de l'Asie qui ait empêché les chevaux de passer en Amérique: car tous ceux qu'on y trouve maintenant viennent de ceux que les Espagnols y ont transportés.

L'Amérique étant située sous trois Zones différentes, la Torride & les deux Tempérées, la nature du climat y est aussi fort différente. Au milieu l'air y est très-chaud; aux extrémités Septentrionale & Méridionale, il est très-froid; dans le reste du Pays, il est tempéré, & à-peu-près semblable à celui de l'Europe, au moins dans la partie Septentrionale.

Le terroir n'y est pas non plus le même. En général il est fort fertile, & produit abondamment tout ce qui est nécessaire à la vie. On y recueille quantité d'excellens fruits inconnus en Europe. On y trouve aussi beaucoup d'espèces d'animaux terrestres & volatiles différents des nôtres. Mais ce qui a

Tome II.

Q



Sur-tout attiré les Européens dans cette Région, ce sont ces mines si riches d'or & d'argent.

Les Américains en général sont un peu basané, agiles & robustes, assez ingénieux, comme il paroît en ce qu'on a trouvé parmi eux des Républiques & des Royaumes bien policés, & plusieurs inventions utiles; mais ils sont la plupart fourbes & vindicatifs. Ils sont idolâtres, excepté ceux qui suivent la Religion des Nations auxquelles ils ont été obligés de se soumettre. Ces idolâtres ont une connoissance confuse d'un Dieu qui a créé le monde, & d'un esprit malin qui les tourmente, à ce qu'ils disent: il y en a qui adorent le Soleil & la Lune. Ceux qui ont quelque commerce avec les Euro-

piens, se font un peu humaniser; les autres sont féroces & cruels; plusieurs même sont antropophages. On se pare de plumes de divers oiseaux, & on se couvre de peaux de bêtes: il y en a qui se tatouent le corps de différentes couleurs; quelques-uns vont presque tout nus. Leurs armes ordinaires sont l'arc, la flèche & une espèce de massue. Il s'en trouve cependant parmi eux qui ont appris des Européens à se servir d'armes à feu.

Il y a en Amérique plusieurs Langues: mais celles du Mexique & du Pérou sont les plus étendues.

On y distingue cinq sortes d'Habitans; les Européens qui s'y sont établis; les *Métis*, c'est-à-dire, ceux qui sont nés d'un Américain & d'une Européenne, ou d'une Américaine & d'un Européen; les Natures du pays, qu'on nomme *Indiens*; les Nègres qu'on y transporte d'Afrique; & les Mulâtres.

L'Amérique a deux principaux Golfs; celui du *Saint-Laurent*, au Nord-Est, entre l'Île de Terre-Neuve & l'Acadie; & celui du *Marigué*, dans lequel se jette la Rivière de Mississippi.

On y trouve aussi trois Caps célèbres, le *Cap Bre-*

**MODERNE.**

dans cette Région, ce  
d'argent.

sont un peu basané,  
bleux, comme il pa-  
rmi eux des Républi-  
polités, & plusieurs  
ne la plupart fourbes  
res, excepté ceux qui  
ons auxquelles ils ont  
Ces Idolâtres ont une  
q qui a créé le monde,  
ourme, à ce qu'ils  
le Soleil & la Lune.  
eres avec les Euro-  
s; les autres sont fan-  
sme sont antropophag-  
mes de divers oiseaux,  
u de bêtes; il y en a  
différentes couleurs;  
ont nuds. Leurs armes  
he & une espèce de  
sont parmi eux qui ont  
ir d'armes à feu.

Langues; mais celles

les plus tendres.

d'habitans; les Euro-

à *Mélie*, c'est-à-dire,

ricain & d'un Euro-

e & d'un Européen; les

comme *Indiens*; les Né-

ique, & les *Mulleres*.

ipons *Galles*; celui de

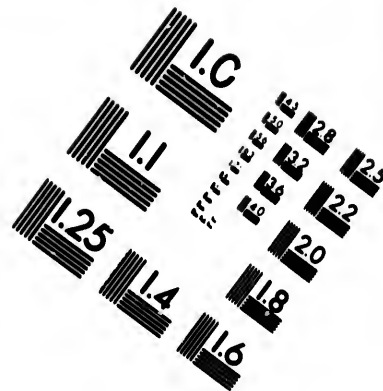
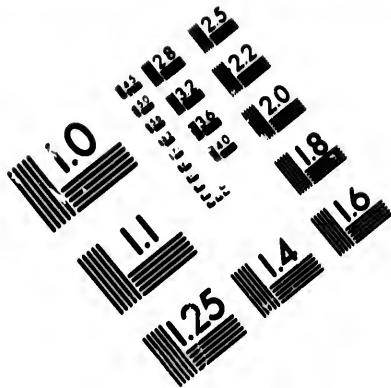
entre l'île de *Terra*

de *Mexique*, dans le



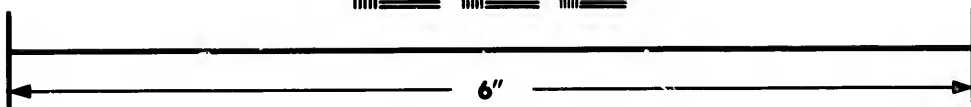
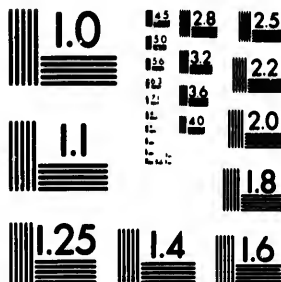
Missipi.

es célèbres, le *Cap de*





**IMAGE EVALUATION  
TEST TARGET (MT-3)**



**Photographic  
Sciences  
Corporation**

23 WEST MAIN STREET  
WEBSTER, N.Y. 14580  
(716) 872-4503

03  
128  
132  
125  
122  
120  
118  
116

**CIHM/ICMH  
Microfiche  
Series.**

**CIHM/ICMH  
Collection de  
microfiches.**



**Canadian Institute for Historical Microreproductions / Institut canadien de microreproductions historiques**

11  
10  
128  
122

**© 1986**



ton, à l'entrée du Golfe Saint-Laurent, le *Cap de la Floride*, dans le Golfe du Mexique, & le *Cap de Saint-Augustin*, sur la Côte du Brésil.

On y compte quatre Rivières très-considérables, dont deux dans l'Amérique Méridionale; sçavoir :

La Rivière des *Amazones*, qui prend sa source dans le Pérou, traverse toute l'Amérique Méridionale d'Occident en Orient, & se jette dans la Mer entre la Guyane & le Brésil. C'est la plus grande Rivière du Monde: on prétend qu'elle a près de double cent lieues de cours.

La Rivière de la *Plata*, c'est-à-dire, d'argent. Elle prend sa source au Pérou, près de la Ville de la Plata; & après avoir reçu les Rivières de Paraguay & de Putana, elle se jette dans la Mer à Buenos-aires, au Sud-Est de l'Amérique Méridionale.

Les deux grandes Rivières de l'Amérique Septentrionale sont, celle de *Saint-Laurin* ou de *Canada*, & celle de *Mississipi*.

La première traverse le Canada du Sud-Ouest au Nord-Est, passe à Québec, Capitale du Canada, & se jette dans le Golfe Saint-Laurent.

La Rivière de *Mississipi* coule du Septentrion au Midi, & se jette dans le Golfe du Mexique.

Dans cette même partie de l'Amérique, au Nord, on trouve deux grands Lacs: le Lac *Superieur*, le Lac *Michigan*, le Lac *Sturont*, le Lac *Erie*, & le Lac *Ontario*. Ces deux Lacs se réunissent les uns dans les autres, & tombent dans la Rivière de Saint-Laurent. L'Erie se décharge dans celui d'Ontario, après avoir fait une source d'eau qui descend de très-haut; & est ce qu'on appelle le *Saut de Niagara*.

Des chaînes de Montagnes les plus considérables de l'Amérique, se trouvent dans l'Amérique méridionale: ce sont celles que l'on nomme la *Cordillère*, ou les *Andes*, dans le Pérou & le Chili, & les *Cordillères* du Brésil. Les premières commencent

ent à l'Isthme de Panama, & finissent quinze cens lieues plus loin, au Détroit de Magellan. Ce sont les plus hautes Montagnes de la terre.

Les Cordillères du Brésil forment une chaîne de Montagnes qui traverse toute la partie Septentrionale de cette vaste Région, & ensuite s'étend le long de la partie Orientale.

La nature elle-même semble avoir partagé l'Amérique en deux grandes portions, la Septentrionale & la Méridionale; elles sont jointes par l'Isthme de Panama; ainsi nous ne pouvons mieux faire que de suivre cette division, célèbre parmi les Géographes.

#### CHAPITRE PREMIER.

##### De l'Amérique Septentrionale.

ON peut diviser l'Amérique Septentrionale en six principales parties, qui sont : 1.<sup>o</sup> le Canada, avec la Louisiane; 2.<sup>o</sup> les anciennes Possessions Angloises, au Sud-Est & au Nord du Canada; 3.<sup>o</sup> la Floride, qui s'étend depuis la Caroline jusque vers le Fleuve Mississippi, en forme de Presqu'île; 4.<sup>o</sup> la Merique, ou la Nouvelle-Espagne; 5.<sup>o</sup> le Mexique, ou la Nouvelle-Espagne; 6.<sup>o</sup> les Nouvelles terres situées à l'Ouest du Canada. A ces six parties il faut ajouter plusieurs Îles; savoir Terre-Neuve, &c. à l'Est du Canada; les Lucayes, au Sud-Est de la Floride; & les grandes & petites Antilles, dont les premières sont vers l'entrée du Golfe du Mexique, & les secondes à leur Sud; enfin les Açores vers l'Europe.

faisoient quinze cens  
Magellan. Ce sont  
verre.

ment une chaîne de  
la partie Septentrio-  
k ensuite s'étend le

le avoir partagé l'A-  
rions, la Septentrio-  
ont jointes par l'Isth-  
pouvons mieux faire  
lèbre parmi les Géo-

## PREMIER.

tionale.  
Septentrionale en fin  
le Canada, avec la  
Affaires Angloises,  
ada, 13, la Floride,  
jusque vers le Fleuve  
lle, 4, le Marique,  
west & au Sud, 13, le  
de la Nouvelle-Espa-  
vortes faites à l'Ouest  
font ajouter plusieurs  
de, à l'Est du Cana-  
de la Floride, & les  
dont les premières  
du Mexique, & les  
Agout vers l'Europe.

## ARTICLE I.

## Du Canada.

LE Canada, avec la Louisiane, se nommoit et-  
devant Nouvelle France, parceque ces deux Con-  
trées ont été également occupées par des Colonies  
Françoises. Nous en traiterons séparément.

## §. I. Du Canada.

Ce Pays fut découvert par les François en 1504.  
Vingt ans après, François I y envoya Jean Veras-  
sian, Florentin, qui en prit possession au nom de ce  
Prince, & lui donna le nom de Nouvelle-France.  
Après la mort de Verassian, qui fut pris & mangé  
par les Sauvages, Jacques Cartier, de Saint-Malo,  
entra plus avant dans le Pays, en 1535, remon-  
tant le fleuve Saint-Laurent, & s'avança jusqu'à  
l'Isle de Montréal. Par la Paix de 1763, le Canada  
a été cédé aux Anglois, & la Religion Catholique y  
doit subsister.

Quoique cette Contrée soit située au milieu de  
la Zone Tempérée, l'air y est néanmoins froid. Les  
Forêts & le grand nombre de Lacs qu'on y rencon-  
tre, en font la vraie cause, aussi-bien que les  
brouillards & les neiges qui y durent depuis No-  
vembre jusqu'en Avril. La terre cependant y est  
assez fertile, & le bled y vient fort bien. On y  
trouve quelques mines de fer & de cuivre, & di-  
verses espèces d'animaux, comme des ours, des  
chiens, des chats, des louvres, des martres, &  
des castors (a), qui sont, avec les grains, les bois

(a) Les Castors sont des animaux amphibies, c'est-à-dire,  
qui vivent également sur terre & dans l'eau. Il y a parmi eux  
une sorte de société & de république. Ils travaillent de concert  
à se bâtir des cabanes à deux étages au bord des Lacs & des Ri-



de construction, la pêche de la morue & d'autres poissons, la plus grande richesse du Pays, par le commerce qu'on fait de ces différentes choses.

**QUÉBEC, Evêché**, sur la Rivière de Saint-Laurent, est la Capitale du Canada. C'est une Ville médiocrement grande, divisée en haute & basse. La haute est située sur un rocher, & la basse sur la Rivière Saint-Laurent, qui y forme un vaste Port & très-profond. Elle est d'ailleurs fort peuplée, bien bâtie, & défendue par une bonne Citadelle.

*Montréal, Isle au-dessus de Québec.*

**MONTRÉAL, ou VILLE-MARIE**, sur le Fleuve Saint-Laurent, Capitale. Cette Ville est fortifiée & très-commerçante, sur-tout en peaux de castors & d'ours. M. du Séminaire de S. Sulpice de Paris en font Seigneur.

*LES TROIS RIVIÈRES, entre Québec & Montréal.*

Les anciens Habitans du Canada sont des Sauvages, dont les plus connus sont les *Iroquois*, les *Algonquins* & les *Hurons*. Les Iroquois & les Hurons sont cruels & vindicatifs; Les Français ont eu de fréquentes guerres avec les premiers. On a bâti pour les commerçans trois Ports; celui de *Chambly*, à l'Orient de Montréal; celui de *Princeton*, ou de *Coteau-Rouge*, vers l'endroit où le Lac Ontario se décharge dans le Fleuve Saint-Laurent; & celui de *Niagara*, entre les Lacs *Érié* & *Ontario*.

On peut joindre au Canada, les Découvertes faites vers 1733, par des Officiers Français sous les ordres de M. le Comte de Maurepas, à l'Ouest de

villes; ils y amassent leurs provisions, qui consistent dans les feuilles & les écorces d'arbres dont ils se nourrissent. Ils se servent de leur queue comme de queue pour bâtir leurs maisons. Ils ont la précaution de se rincer dans le second écou, lorsque l'eau de la glace est corrompue le matin. C'est avec le poil de cet animal qu'on fait les chapeaux de Castor, &c.

MODERNE.

la morue & d'autres  
essé du Pays, par le  
différentes choses.

Rivière de Saint-Lau-  
rentida. C'est une Ville  
en haute & basse. La  
, & la basse sur la  
forme un vaste Port &  
est fort peuplée, bien  
une Citadelle.

Québec.

MARIE, sur le Fleuve  
Ville est fortifiée &  
peux de canons &  
S. Sulpice de Paris

Québec & Montréal.  
Canada sous des Sauva-  
les Iroquois; les Al-  
gonquais & les Hurons  
Français ont eu de fré-  
quents. On a bâti pour  
le de Chamblé, à l'O-  
ntario, ou de Cata-  
racts Ontario se décharge  
& celui de Niagars,

da, les Découvertes  
Français sous les  
Europeas, à l'Ouest du

qui coulent dans les  
de se nourrissent. Ils se fé-  
le pour bâtir leurs maisons.  
de le second étage, lorsque  
est avec le poil de cet ani-  
mal.

LE CANADA. 367

Lac Supérieur & au-dessus de Mississipi, parcequ'el-  
les font partie du Gouvernement du Canada. Elles  
consistent dans une suite de Rivières & de Lacs qui  
font espérer, dit M. Busche, dans ses *Considéra-  
tions Géographiques*, pag. 39, qu'on pourra bientôt  
parvenir de ce côté-là, près de la Mer de l'Ouest, &  
ainsi à la Mer du Sud. Les François ont bâti sur ces  
Lacs plusieurs Forts, & fait six établissemens, dont  
le plus éloigné à l'Ouest est distant du Lac Supé-  
rieur d'environ trois cents lieues. Les Forts sont, d'O-  
rient en Occident, le Fort *Saint-Pierre*, sur le Lac  
*Tacamougon*, ou de la Pluie; le Fort *Saint-  
Charles*, sur le Lac *Ministie*, ou des Bois, le Fort  
*Montpelier*, à l'Ouest du précédent; le Fort *la Reine*,  
sur la Rivière *Saint-Charles*, ou des *Affinibolles*,  
entre l'Isle aux Riches & l'Isle des Prairies, qui sont  
à son Nord; les Forts *Dauphin*, & *Bourbon*, au  
Midi du Lac de même nom. Il faut consulter sur ce  
Pays la huitième Carte de M. Busche, qui est jointe  
à ses *Considérations Géographiques* (a).

§. II. De la Louisiane.

Ce Pays est arrosé par le Fleuve *Mississipi*, qui  
le traverse du Nord au Sud, & se décharge dans le  
Golfe du Mexique. Ce Fleuve nommé par les  
Naturels du Pays *Mouichassipi*, qui signifie à la  
lettre, le *Vieux Père des Eaux*, a reçu le nom de  
*Mississipi* par corruption. On l'appelle aussi le Fleu-  
ve *Saint-Louis*, sa source est vers le Lac de Bro-  
chet, dans le Pays des Hurons, au Nord-Ouest. De-  
puis le *Sau de Saint-Augustin*, où il a déjà trenté-  
huit brasses de profondeur, on compte huit cents lieues  
jusqu'à son embouchure. Il reçoit à l'Est & à l'Ouest  
plusieurs Rivières, dont les principales du côté de

(a) Il se voit aussi dans les nouvelles Editions de l'Amé-  
rique & de la Géographie de M. DeLisle, son beau-père.

l'Est sont celles des *Illinois* & d'*Ouabache*, & à l'Ouest le *Missouri*, le *Missouri*, la Rivière des *Acaouas* & celle qu'on appelle *Rouge*. Les Français ont construite dans ce Pays plusieurs Forts, qui sont du Sud au Nord le long du *Mississippi*, celui de la *Balise* à l'entrée du Fleuve, pour en défendre l'entrée; le Fort de *Rafale*, au trente-cinquième degré de latitude Septentrionale, aussi sur le *Mississippi*, pour contenir les *Natchés*, peuples sauvages; le Fort des *Natchés*, autre Nation sauvage, sur la Rivière Rouge, au même degré de latitude, au-dessus de son embouchure dans le *Mississippi*; le Fort des *Illinois*, au quarante-cinquième degré de latitude, sur le *Mississippi*. Ce dernier Fort est bâti de pierres, avec de belles casernes, des magasins, une garnison assez forte, & une grande Eglise.

La Louisiane est située entre le Nouveau Mexique, le Canada, & la Floride, dont elle fait partie. Elle comprend, outre les *Illinois*, plusieurs Peuples sauvages, dont les principaux sont les *Affinibois*, ou *Affiniquois*, les *Panis*, les *Padoucas*, les *Caris*, les *Canis*, les *Chicachas*. On l'a nommée *Louisiane*, du nom de Louis XIV, sous le règne duquel elle a été découverte en 1690, par le Sieur Robert Cavalier de la Salle. Le Roi céda en 1710, à M. Crozat le privilège exclusif du commerce de ce Pays pour seize ans; mais M. Crozat ayant remis son privilège à Sa Majesté, elle accorda, en 1717, la propriété de la Louisiane à la Compagnie d'Occident, qui a depuis transféré à celle des Indes, ne s'en réservant que la solé de l'hommage. La Compagnie des Indes en fit une rétrocession au Roi en 1730; & en vertu de Lettres-Patentes du 10 Avril de cette année, M. de Saligny en prit possession au nom de Sa Majesté. Par le Paix de 1763, la Louisiane à l'Orient du *Mississippi*, a été cédée aux Anglois; & depuis la France a cédé au Roi d'Espagne

MODERNE.

de d'Ouaback, & à  
Stori, la Rivière des  
Rouge. Les François  
sieurs Forts, qui sont  
Mississipi; celui de la  
our en défendré l'en-  
ence-cinquième degré  
Mississipi,  
peuples sauvages; la  
ction sauvage, sur la  
gré de latitude, au-  
le Mississipi; le Fort  
ième degré de lati-  
nier Fort est bâti de  
rues, des magasins,  
ne grande Eglise.  
tre le Nouveau Mexi-  
dont elle faisoit par-  
es Illinois, plusieurs  
incipaux sont les Aff-  
Pans, les Padouas,  
cachas. On l'a nom-  
le XIV, sous le règne  
en 1680, par le leur  
e Roi éda en 1710,  
suis du commerce de  
M. Crozat ayant remis  
le accord, en 1717,  
la Compagnie d'Occi-  
à celle des Indes, ne  
nommage. La Compa-  
cession du Roi en  
Patentes du 10 Avril  
en prit possession au  
ix de 1763, la Loui-  
a été cédée aux An-  
cés du Roi d'Espagne.

LE CANADA. 369

la partie de cette Concé, qui est à l'Occident de  
la même Rivière.

La Louisiane est fertile en palmiers, en chênes,  
en châtaigniers, en frênes, en mûriers, &c. en  
maïs, en bled, & en toutes sortes de simples & de  
plantes inconnues en Europe pour la plûpart. Elle  
produit aussi de très-bon ris, du seigle, de l'orge &  
de l'avoine. Tous les légumes qu'on y a portés d'Eu-  
rope, y réussissent mieux qu'en France, lorsqu'ils ren-  
contrent un terrain qui leur convient. Les oiseaux y  
sont en si grand nombre; qu'on n'en peut connoître  
toutes les espèces. Les plus remarquables sont:  
l'aigle, plus petit que celui des Alpes, mais bien plus  
beau, étant presque tout blanc, à l'exception de  
l'extrémité des plumes qui est noire; le dindon sau-  
vage, qui est plus gros, plus beau, & meilleur à  
manger que celui de France. Les salîans, les per-  
drix, les bécasses & les bécassines sont semblables  
aux nôtres, excepté que les trois dernières espèces  
ont la chair blanche & sans fumer. Les pigeons ra-  
miers y sont en prodigieux nombre; & on y distin-  
gue trois espèces de canards sauvages, sans parler de  
plusieurs espèces d'oiseaux qui nous sont absolument  
inconnus. Il y a aussi dans la Louisiane beaucoup de  
bêtes sauvages, qui sont la principale nourriture  
des Natures du Pays, & des ours, dont la chair est  
très-bonne, très-saine, & fournit beaucoup de graisse  
qui n'est point inférieure au sain-doux des porcs, &  
de l'huile aussi bonne que la meilleure huile d'olive.  
Le tigre de ce Pays n'est haut que d'un pied & demi,  
& long à proportion: il est rare; sa chair étant cuite  
ressemble à celle du veau, mais moins sude. On y  
voit des couleuvres & des serpens, entre autres, une  
espèce qui a comme des sautoires à la queue, &  
qu'on appelle pour cela *Serpens à sautoires*. Ils sont  
longs & gros, & leur morsure est dangereuse; mais

Q

on en trouve le remède dans les bois même où ils se retirent.

**LA NOUVELLE ORLÉANS, Capitale**, environ à près de quarante lieues de l'embouchure du *Mississippi*. Les fondemens de cette Ville ont été jetés en 1717. On y voit de beaux bâtimens faits de briques, & grand nombre de maisons à 4 & 5 étages.

**LA MOBILE** : Fort, sur la Rivière de ce nom ; on l'appelloit aussi le *Fort Condé*. M. d'Iberville en a jeté les fondemens en 1701. Il a fait qu'on construisit deux autres Forts ; celui de *Missipi*, au bord du Fleuve de même nom, au-dessous de son embouchure, & celui de *Biloxi*, au Sud-Ouest de ce premier.

#### ARTICLE II.

##### *Des anciennes Possessions Angloises.*

**N**ous renfermons sous ce nom, non-seulement tout ce que les Anglois possédoient le long de la Mer du Nord, depuis l'*Acadie* jusqu'à la *Caroline* inclusivement, avant leur acquisition nouvelle du Canada & de la *Floride* ; mais encore une vaste Contrée au Nord du Canada, & qui comprend les environs de la *Baie d'Hudson* ; où les Anglois ont divers établissemens.

1. Les Possessions Angloises le long de la Mer du Nord & au Midi du Canada, consistent en huit Provinces de Nord au Sud ; ce sont : 1.° l'*Acadie* ; ou Nouvelle Ecosse ; 2.° la *Nouvelle Angleterre* propre ; 3.° la *Nouvelle York* ; 4.° la *Nouvelle Jersey* ; 5.° la *Pennsylvanie* ; 6.° le *Maryland* ; 7.° la *Virginie* ; 8.° la *Caroline*.

2. L'*Acadie*, & la partie Méridionale d'une

MODERNE.

bois même où ils se  
 Capitale, environ à  
 embouchure du Missis-  
 sippi ont été jetés en  
 mens faits de briques,  
 4 & 5 étages.  
 Bvidre de ce nom :  
 M. d'Yberville  
 Il a fait qu'il con-  
 tait de Mississipi, au  
 sud-ouest de son  
 sud-Ouest de

II.

Angloise.  
 nom, non-seulement  
 dolent le long de la  
 jusqu'à la Caroline  
 qu'il n'en reste aucune  
 mais encore une vaste  
 qui comprend les  
 où les Anglois ont  
 le long de la Mer de  
 consistant en haut  
 1.° l'Acadie,  
 Nouvelle Angleterre  
 2.° le Nouveau  
 3.° le Maryland : 7.° la  
 4.° l'Alabama d'une

ANG. POSSESSIONS ANGLOISES. 371

Pratq' Isle, située au Midi de la Baye Française; elle  
 s'étend depuis le Cap Cassin jusqu'au Cap de Sa-  
 ble, & depuis le Cap de Sable jusqu'au Cap Four-  
 chu. Ce Pays est fertile en bled, en fruits & en lé-  
 gumes; la chasse & la pêche y font abondance. Par  
 le Traité d'Utrecht en 1713, la France a cédé l'A-  
 cadie à l'Angleterre, avec la Ville de Port-Royal  
 de sa Banlieue, qui n'a jamais fait partie de l'Aca-  
 die. Les François sont les premiers Européens qui se  
 sont établis dans l'Acadie.

PORT-ROYAL, qui porte le nom d'ANNOBON-  
 ROYALE, depuis la cession qui en a été faite par le  
 Traité d'Utrecht, à la Reine Anne, avec l'Acadie,  
 que les Anglois ont nommée Nouvelle Roanoke.

1. La Nouvelle Angleterre propre. Son terroir est  
 très-fertile, & produit non-seulement du maïs, mais  
 encore du bled d'Europe; la mer y est très-peùsson-  
 neuse; & l'intérieur du Pays est rempli de divers  
 oiseaux, comme: coq-d'inde, perdrix, pigeons,  
 oyes, canes, &c. Les cerfs y font en grand nombre.  
 On y fait trafic avec les Sauvages de peaux de castor,  
 de loutre, de martre & de renard noir,  
 qu'ils donnent pour peu de chose; il en est de même  
 près de même des Pays voisins.

Boston : Capitale, résidence du Gouverneur  
 Anglois. C'est une grande Ville bien bâtie, qui a  
 une Université; & un excellent Port. Elle est le  
 centre du commerce des Colonies Angloises; & en  
 partent tous les ans de nombreuses flottes pour l'An-  
 gleterre.

2. La Nouvelle York appartenait ci-devant aux  
 Hollandais, qui lui ont donné le nom de Nou-  
 velle Hollande. Les Anglois, à qui elle a été cédée  
 en 1664, ont transféré dans l'Amérique Méridionale  
 le nom de Nouvelle York.

New-London : Capitale de la Rivière de Connecticut.  
 Cette Ville s'appelle

est appelée la *Nouvelle Amsterdam* ; elle est grande & bien bâtie. En remontant la Rivière, on trouve un Fort considérable, nommé *Albany* ; il s'appeloit ci-devant le *Fort Orange*.

Vis-à-vis de la *Nouvelle York* est *Long-Island*, ou l'Isle-longue. Cette Isle appartient aussi aux Anglois. Elle est délicate & bien peuplée.

4. Le *Nouveau Jersey*, qui s'appelloit ci-devant la *Nouvelle Suède*. Les Hollandois en ayant chassés les Suédois, furent obligés de céder aussi ce Pays aux Anglois en 1666.

ELIZABETH-TOWN, en est la Capitale.

5. La *Pensylvanie* ; cette Province a reçu son nom du Chevalier *Pen*, Anglois, qui en a été le premier Propriétaire, en vertu des Lettres-Patentes de Charles II, en 1681. Elle est à l'Occident de la *Nouvelle York*.

PHILADELPHIE, grande & belle Ville entre les Rivières de *Ware* & de *Schuyl*, bâtie par les Quakers ou Trembleurs, sur le modèle de l'ancienne *Babylone*.

6. Le *Mariand*, ou *Pays de Marie* ; c'est en mémoire de *Marie*, épouse de *Charles I*, Roi d'Angleterre, qu'on l'a ainsi appelée.

SANCTE-MARIE, dans la Baye de *Chesepouch*, Capitale, est une Ville bien bâtie.

7. La *Virginie* passe pour le meilleur de tous ces Pays. Il fut découvert, selon quelques Auteurs, d'abord en 1497, par *Sébastien Cabot*, Portugais ; suivant d'autres, par *Verazzan*, sous *François I*. Mais si l'on en croit l'Auteur de l'Essai présent de la *Grande-Bretagne*, ce fut *Richard Oronox* qui en fit la découverte en 1585 ; & ce ne fut que quelques années après que *Walter Raleigh* y fut envoyé par *Elizabeth*, Reine d'Angleterre, il le nomma *Virginie*, pour faire honneur à cette Princesse, qui étoit projetée dans le siècle. Quelques Historiens

ROBIANE.

ndam : elle est gran  
la Rivière, on trouve  
Albany : il s'appel-

est Long-Island,  
artions aussi aux An-  
peuple.

s'appelloit ci-devant  
doit en ayant chassé  
leur aussi ce Pays aux

Capitale.

place a reçu son nom  
qui en a été le pre-  
es Lettres-Patentes  
à l'Occident de la

bonne Ville entre les  
phill, bâtie par les  
modité de l'ancienne

de Marie : c'est en  
Charles I, Roi d'An-  
le.

ye de Chesapeake,  
le.

milleur de tous ces  
diques Autens, d'a-  
Cabot, Portugais ;

a, sous François I.  
e l'État presens de la  
né Georville qui en

ne fut que quelques  
le y fut envoyé par  
Il se nomme Vir-

toré Primocello, qui  
quelques Histoires

ANC. POSSESSIONS ANGLOISES. 373

même prétendent que ce fut cette Reine qui lui donna ce nom, pour perpétuer la mémoire de sa virginité.

L'air de Virginie est fort sain ; le terroir est fertile en maïs & en tabac très-estimé ; la plupart des fruits de l'Europe y viennent très-bien. Il y croît une sorte de lin, appelé *Herbe-fays*, dont les Indiens font du fil & du ruban, & qui est bon pour faire des toiles & des habits.

**JAMES-TOWN**, Capitale, Ville très-forte & bien bâtie, sur la Rivière de James, ou de Powhatan.

**ELIZABETH**, Port, à l'embouchure de la même Rivière.

I. La Caroline. Elle a été ainsi nommée d'un Port bâti par les François en 1611, sous le règne de Charles IX. Les Espagnols s'en étant emparés, en furent chassés eux-mêmes par les Anglois, qui en sont aujourd'hui en possession. En 1663, Charles II, Roi d'Angleterre, la donna en propriété à six Seigneurs d'Angleterre ; ce qui l'a fait diviser en six Provinces qui portent leur nom : ces Provinces sont Albemarle, Clarendon, Craven, Barclay, Colleton & Carteret. Sous le règne de George II, les Anglois se sont étendus à l'Occident, & ils ont appelé cette nouvelle partie de la Caroline, *Georgie*, du nom de ce Roi.

Le terroir est naturellement fertile ; il produit de très-bons fruits, & l'air y est sain. On y trouve beaucoup d'abeilles & de vers à soye.

**CHARLES-TOWN**, Capitale : les rues en sont larges, & la plupart des maisons bâties de pierres. Il y a un bon Port à quelques distances de la Ville.

II. Le Pays que les Anglois possèdent au Nord du Canada, se nomme *New-Galles* ; & est surnommé le *Pays d'Albion*. Cette Baye s'appelle ainsi du nom d'un Capitaine Anglois qui fut employé au commencement du XVII<sup>e</sup> siècle par une Compagnie



gnie de Négocians, associés pour la découverte d'un Passage aux Indes Orientales, soit par le Nord, ou par le Nord-Est, ou par le Nord-Ouest;

On divise ce Pays, qui est extrêmement froid, en deux parties : la première comprend le *Labrador* septentrional. Elle est bornée à l'Occident par la Baye d'Hudson, au Nord par le Détroit de même nom ; à l'Orient elle est séparée du Groenland par la Mer, & au Midi est le Canada. Ses Habitans se nomment, *Esquimaux*. Ce sont des hommes si sauvages, qu'on n'a pu encore les apprivoiser. Ils portent de grandes barbes, & mangent de la chair crue.

La seconde partie de ce Pays est séparée de l'autre par la Baye d'Hudson. On n'en connaît guères que les Côtes, qui s'étendent depuis le cinquante-unième degré de latitude septentrionale, jusqu'au-delà du soixante-cinquième. Elle a la Baye d'Hudson à l'Est, & le Canada au Midi ; mais ses limites du côté de l'Ouest & du Nord, n'ont pas encore été découvertes.

Le terrain est fertile vers le Midi ; celui d'après les Côtes est bas, marécageux & couvert d'arbres de différentes espèces, & de toutes sortes d'arbrisseaux. Plus avant dans le Pays, il y a de grandes plaines, couvertes de mousses, & de quelques taillis d'arbres, de quelques lacs & de quelques collines. Le terrain y est partout noirâtre, comme la terre des tourbes. Sur les bords des lacs & des rivières, il croît beaucoup de saurage. Il y a plusieurs Factoreries des Anglois, principalement au *Fort d'York*, appelé autrefois *Bombon*, à *Saint-Alban*, & à la Rivière de *Moose*. On y a de bons jardins, où toutes les espèces de nos légumes viennent fort bien. On trouve en ce Pays beaucoup de différentes sortes de minéraux, comme de la mine de fer, de plomb, de cuivre, de zinc, de cobalt, de soufre, de charbon de terre, & de cristal de roche.

roche de plusieurs couleurs & principalement du rouge & du blanc. L'Asbeste, qui est un lin incom-  
 bustible, y est fort commun, aussi-bien qu'une es-  
 pèce de pierre noire, unie, qui se détache par  
 feuilles minces & luisantes, & différentes sortes de  
 marbres, dont les uns sont parfaitement blancs, &  
 les autres tachetés de rouge, de verd & de bleu.  
 Les coquillages y sont fort rares: on n'y voit guères  
 que des moules & des pétoncles. Ce n'est pas qu'il  
 n'y en ait de bien d'autres espèces; mais ils ne pa-  
 rôissent guères, parcequ'ils cherchent le fond de la  
 Mer: précaution sans laquelle ils géroient tous en  
 hyver; le froid étant si excessif dans cette contrée,  
 que l'eau-de-vie, & même l'esprit-de-vin y gélient,  
 & que les lapins, les lièvres & les perdrix qui y sont  
 en abondance, deviennent blancs dans cette saison,  
 de bruns ou gris qu'ils sont en été.

Les Habitans sont d'une taille moyenne, basanés,  
 ont les yeux noirs, & des cheveux longs &  
 droits de la même couleur: leurs traits ne sont pas  
 uniformes, comme ceux de plusieurs autres Indiens;  
 mais ils varient comme en Europe. Ils sont de très-  
 bon caractère, affables, humains, charitables &  
 honnêtes dans leur commerce. Ils vivent dans des  
 cabanes couvertes de mousse & de peaux de bêtes  
 sauvages, qui sont très-communes dans ce Pays. Leur  
 occupation principale est la chasse & la pêche,  
 qui seules suffisent à leur nourriture. Ils ne font  
 point d'usage des fruits ni des autres productions de  
 la terre.

La Foix d'YONCK est le lieu principal des Fac-  
 toreries Angloises. Il est situé sur la branche méridi-  
 onale de la Rivière du Port Nelson, appelée  
 Rivière de Moye, à cinquante de l'endroit où elle  
 se jette dans la Baye d'Indien, à cinquante-sept  
 degrés environ de latitude. Ce fort est un bâtiment  
 carré, flanqué de quatre petits bastions, avec

quelques courtoises sur lesquelles il y a trois petites pièces d'artillerie. Le nombre des Habitans ne va pas à plus de trente-trois. C'est cependant l'établissement le plus important de la Compagnie Angloise de la Baye d'Hudson, & où se fait son principal commerce, qui consiste en riches fourrures. Les Anglois sont seuls en possession du commerce de cette Baye, auquel les François ont renoncé par le Traité d'Utrecht, en 1713.

## ARTICLE III.

*De la Floride.*

Sous le nom de Floride, on comprenoit autrefois cette grande étendue de Pays bornée à l'Occident par le Mexique, & arrosée par le Mississipi, c'est-à-dire, toute la Louisiane, & même une partie de la Caroline; mais la Floride proprement dite, n'est que cette Presqu'Isle qui est à l'Ouest de la Caroline, & qui s'avance jusqu'au Canal de Bahama.

Elle est bornée à l'Occident par la Louisiane, à l'Orient par la Caroline & la Mer du Nord, & au Midi par le Golfe du Mexique. Elle fut découverte, premièrement en 1496, par Sébastien Cabot, que Henri VII, Roi d'Angleterre avoit envoyé chercher un passage du côté de l'Ouest, pour aller aux Indes Orientales. Il se contenta d'y voir le Pays. Le Roi de Castille y envoya en 1512, Jean Ponce de Léon, pour y établir une Colonie; mais il en fut chassé par les sauvages. En 1510 & 1514, Luc Vâsquez d'Alfon, & d'autres Espagnols y allèrent pour en enlever des Habitans, & les faire travailler aux mines de l'Isle de Saint Domingue. Ferdinand Cortez y aborda en 1514, un jour de Pâques-Floures; ce qui fit donner à ce Pays le nom de Flo-

Il y a trois peuples  
des Habitans ne va  
pendant l'établif-  
Compagnie Angloife  
e fait son principal  
es fouritures. Les An-  
commerce de cette  
enoncé par le Traité

comprendoit autre-  
ys bornée à l'Occi-  
de par le Mississipi,  
& même une partie  
e proprement dite,  
à l'Ouest de la Ca-  
Canal de Bahama.

par la Louisiane, à  
ier du Nord, & au  
Elle fut découverte  
r Sébastien Cabot,  
re étoit envoyé  
l'Océan, pour aller  
costa d'ivoire, vers le  
oya en 1492, Jean  
me Colombe; mais

En 1510 & 1524,  
es Espagnols y allè-  
nt, & les faire tra-  
nt Domingue. Per-  
un jour de Péquet-  
Pays le nom de Flo-

ride; mais n'y ayant pas trouvé les richesses qu'il es-  
péroit, il mourut de déplaisir. En 1549, l'Empe-  
reur Charles-Quint, pour adoucir l'humeur sauvage  
des Habitans, y envoya des Religieux qui furent  
tous égorgés. Les François y abordèrent en 1562,  
conduits par François Ribaut, qui y bâtit le Fort de  
la Caroline, & y fit amitié avec les Habitans. René  
Laudonnière alla dans ce Pays en 1564, & rétablit  
le Fort de la Caroline. Les Castillans, jaloux de cet  
établissement des François, si proche de la Nouvelle  
Espagne, les surprirent; & après les avoir fait pri-  
sonniers, ils les pendirent, & écorchèrent tout vif  
Ribaut, qui étoit retourné dans la Floride. Domi-  
nique de Gourgue, du Mont de Marfan en Gasco-  
gne, ayant appris cette cruauté, arma un vaisseau  
à ses dépens, & passa, vers 1565, dans la Floride;  
reprit le Fort de la Caroline & un autre construit par  
les Espagnols, qu'il pendit aux mêmes arbres où ils  
avoient attaché les François, & s'en retourna en  
France l'année d'après. Il eut bien de la peine à  
échapper à la Justice, étant poursuivi par les Espa-  
gnols, avec qui la France étoit en paix. Ils vinrent  
ensuite à bout de chasser les François de cette por-  
tion de la Floride, qu'on nomme aujourd'hui Ca-  
roline, & qui fait une des Provinces Angloises. Ils  
en furent maîtres jusqu'en 1663, qu'ils en furent  
eux-mêmes chassés par les Anglois.

Les Espagnols ont conservé la partie méridionale  
de la Presqu'île de Floride, jusqu'en 1763, qu'elle  
a été abandonnée aux Anglois. Ils y avoient deux  
Forteresses.

SAINTE-AUGUSTIN, sur la côte Orientale, &c

PENSACOLA, sur le Golfe du Mexique.

Le reste du Pays est habité par des Sauvages, qui  
sont de grande stature, sans aucune difformité, &c  
d'un teint olivâtre, qu'ils rendent tel en se frottant  
de certaines drogues. Ils sont braves, & fort adon-

nés à la chasse & à la pêche, dont ils tirent presque toute leur subsistance. Ces Sauvages sont gouvernés par plusieurs *Chefs*, ou *Chefs*, qu'ils appellent *Parauhis*. Ils se font souvent la guerre; mais plus par embûches & par surprises, que tout ouvertement, parcequ'ils sont d'un caractère fourbe & dissimulé.

Ce Pays est assez fertile, sur-tout en maïs, dont on fait deux récoltes par an, l'une en Mai, & l'autre en Juin.

## ARTICLE IV.

*Du Mexique, ou Nouvelle Espagne.*

Le Mexique a reçu le nom de *Nouvelle Espagne*, depuis que les Espagnols s'y sont établis, il y a environ 170 ans. Ils l'ont nommé ainsi, parcequ'ils ont cru voir de la ressemblance entre ce Pays & l'Espagne.

Il est situé entre le huitième degré de latitude Septentrionale, & le vingt-septième, & entre le deux cent soixante-septième de longitude, & le deux cent quatre-vingt-dix-septième. Il occupe toute cette largeur de terre longue & plus ou moins étroite, qui s'étend du Nord-Ouest au Sud-Est, entre les Mers du Nord & du Sud.

Quoiqu'il soit sous la Zone Torride, l'air y est néanmoins tempéré & fort sain. Les vents & les pluies fréquentes contribuent beaucoup à diminuer la chaleur. La terre y est fertile en bled, en maïs, en cacao (a), & en fruits exotiques. Les plus singuliers

(a) Le Cacao, qui fait le fond du Chocolat, est une amande que produit une feuille longue comme un concombre. On y joint la Vanille, qui se relève par la bonne odeur. C'est une autre grande plante d'un feuillage épais, & de petits grains noirs d'une odeur agréable.

MODERNE.

ont ils tirent presque  
vages sont gouvernés  
sch, qu'ils appellent  
la guerre; mais plus  
que tout ouverte-  
ratière fourbe & dif-  
tout en maïs, dont  
me en Mal, & l'autre

R. I. V.

lle Espagne.

Nouvelle Espagne,  
établis, il y a envi-  
lasi, parcequ'ils ont  
ce Pays & l'Espagne  
e degré de latitude  
ième, & entre la  
e longitude, & le  
ime. Il occupe toute  
& plus ou moins  
Ouest au Sud-Est,

fouride, l'air y est  
a. Les vents & les  
accoup à diminuer  
en bled, en maïs,  
Les plus singuliers

est une amande  
a un concombre. On y  
bonne odeur. C'est une  
& de petits grains noirs

LE MEXIQUE. 379

sont l'*Abricotier Mexicain*, dont la chair ressemble à celle de nos abricots, mais dont la figure est fort différente; l'*Aquide*, dont le goût est délicieux; le *Sapotier*, qui est distingué en quatre espèces; & grand nombre d'autres excellens. Les pâturages y sont très-bons, & nourrissent beaucoup de bétail. On y trouve tous les fruits de l'Europe, qui y ont bien réussi. Il y a en ce Pays beaucoup de mines d'or, d'argent, de fer & d'alun. On en tire du baume excellent, des cuirs estimés, & beaucoup de cochenille (a) & d'indigo. Ce Pays produit une multitude prodigieuse d'oiseaux, remarquables par leur chant agréable, & la beauté de leur plumage, dont les Mexicains font des tableaux qui imitent parfaitement les nuances de la peinture. Les plus beaux sont le *Senfouid*, ou le cinq cens voix, nommé ainsi à cause de l'harmonie de son chant; le *Cardinal*, qui a reçu ce nom, parcequ'il est tout rouge, avec une petite huppe sur la tête de la même couleur, &c. Outre les animaux qui viennent d'Europe, il y en a un très-grand nombre de particuliers au Pays.

Les Mexicains étoient autrefois idolâtres. Ils immoloient même des hommes à leurs fausses divinités, auxquelles ils avoient érigé des Temples magnifiques; mais ils sont maintenant Catholiques, au moins en apparence. Ces Peuples, avant la domination des Espagnols, avoient eu neuf Rois pendant l'espace de 133 ans. Le Roi étoit électif; on choisissoit le plus brave & le plus capable de gouverner. Le Mexique fut découvert en 1492, par Jean de Grijalva Espagnol, envoyé par Vêlasquez, Gouverneur de l'Isle de Cuba. Quand les Espagnols arrivèrent en ce Pays, ils y trouvèrent une police

(a) La Cochenille est un petit ver gris, dont on fait le plus belle écarlate.

de une magnificence qui leur causèrent beaucoup d'admiration. Fernand Cortez, substitué par le même Vêlasquez à Grijalva, qui se contenta de reconnoître le pays, effraya tellement les Mexicains par son artillerie, qu'ils le prirent pour le Dieu du tonnerre. Dans le siège de Mexico, fait par ce Général en 1521, il périt environ 20000 Indiens; il n'avoit cependant avec lui que neuf cens Fantassins Espagnols, & quatre-vingt Cavaliers; mais il étoit soutenu par 200000 Américains que ses alliés lui fournirent, il étoit d'ailleurs pourvu d'un grand nombre de canots, de dix-huit brigantins, & de dix-huit pièces de canon. Il fit la conquête de tout ce Pays en trois ans.

Les Vice-Rois qui y gouvernent pour le Roi d'Espagne, ne consentent les emplois de Guerre, de Justice & de Finances qu'aux Espagnols; ils interdisent aux étrangers l'entrée de ce pays si riche. Les Mexicains naturels sont doux, industrieux, & assez propres pour les Sciences & les Arts; mais ils aiment peu le travail.

Le Mexique se divise en trois *Audiences*, ou Gouvernemens, qui prennent le nom de leurs Capitales; *Mexico*, *Guadalajara* à l'Ouest de Mexico, & *Guatemala* au Sud-Est. Chacune de ces Audiencias est divisée en plusieurs Provinces (a).

### §. I. L'Audience de Mexico.

Elle renferme neuf Provinces, dont il y en a deux sur la Mer du Sud; savoir, celles de *Mexico* & de

(a) Le Mexique est aujourd'hui connu plus en détail, au moins quant à une partie considérable, depuis la grande Carte que M. Buache a réduite & fait graver en 1772. Sur un Original envoyé à l'Académie Royale des Sciences, sur lequel on a joint des Observations faites depuis, par M. l'Abbé Chappe, envoyé par le Roi à l'Académie, dans ces Contrées.

causèrent beaucoup  
 z, substitué par le  
 ul se contenta de re-  
 ment les Mexicains  
 ent pour le Dieu du  
 ico, fait par ce Gé-  
 on 120000 Indiens ;  
 ne neuf cens Fantaf-  
 e Cavaliers ; mais il  
 ricalins que ses allés  
 ourvu d'un grand  
 t brigantins, & de  
 la conquête de tout

ent pour le Roi d'Es-  
 de Guerre, de Jus-  
 agnois ; ils interdis-  
 e pays si riche. Les  
 ndustrieux, & assés  
 Arts ; mais ils ai-  
 ois Audiences, ou  
 e nom de leurs Ca-  
 à l'Ouest de Mexi-  
 Chacune de ces Au-  
 rovinces (e).

**Mexico.**

, dont il y en a deux  
 des de Mexico & de

meu plus en détail, on  
 depuis la grande Caron  
 en 1771, sur un Orig-  
 Sciences, 209.21 on a  
 par M. l'Abbé Chappé  
 ou Conués.

## LE MEXIQUE. 381

*Mechoacan* ; quatre sur le Golfe du Mexique, *Yucatan*, *Tabasco*, *Guasteca* ou *Panuco*, le *Nouveau Royaume de Leon*, & la *Louisiane* ou *Floride Occidentale* ; deux dans le milieu, qui s'étendent d'une Mer à l'autre, ce sont *Tlaxcala* & *Guaxaca*.

1. *Mexico*. Cette Province a pour Capitale : *Mexico*, Archevêché, Université, & la Capitale de toute la Nouvelle Espagne. C'est la plus grande & la plus belle Ville de l'Amérique. Elle est le siège d'un Vice-Roi & d'une Cour souveraine. Elle est bien peuplée, & très-commerçante. La plus grande Place de cette Ville, est celle du Marché. Un des côtés est bâti en portiques, & on y voit des boutiques fournies de toutes sortes d'étoffes de soye. Vis-à-vis de ces portiques est le Palais du Vice-Roi, bâti par Cortes. Il est si vaste qu'il contient avec les jardins qui en dépendent, presque toute la longueur du Marché. Il appartient aux Marquis *Del Valle*, descendants de Cortes, & est loué à leur profit quatre mille ducats, aux Vice-Rois. La Place est d'une telle étendue, qu'aux jours destinés aux courses des Taureaux, le peuple en remplit à peine la troisième partie. Cinq rues y aboutissent : elles sont toutes si larges, qu'un carrosse à six chevaux y tourne sans peine. Les Eglises en sont magnifiques, & elle a une Inquisition. Le Clergé y possède la plus grande partie des biens-fonds. Mexico est bâtie sur le bord du Lac de même nom, dont l'eau est salée, à cause du fond qui est nitreux.

Ce Lac communique avec un autre dont les eaux sont douces. Ces deux lacs ont plus de trente lieues de circuit ; ils sont séparés l'un de l'autre par une digue, qui s'étant rompue en 1629, causa une grande inondation dans la Ville de Mexico, & fit périr beaucoup de monde. Les Espagnols, pour prévenir un pareil malheur, ont fait construire même



à travers une montagne, un grand canal, pour donner une issue aux eaux des Lacs.

Les Habitans de Mexico, sur-tout les Espagnols, sont magnifiques dans leurs habits. Ils sont presque toujours habillés de soye. Les hommes portent à leurs chapeaux des cordons d'or, & des roses de diamans : les artisans ont des cordons de perles, & les esclaves même ont des colliers, des bracelets, & des boucles d'or, d'argent & de perles, avec quelques pierres précieuses.

ACAPULCO, au Midi de Mexico, sur la Mer du Sud. Cette Ville presque déserte, mal-saine, & manquant de bonne eau, qu'il faut apporter de fort loin, est très-remarquable par son commerce & par son Port, le plus beau & le plus sûr de toute la Côte. Les Vaisseaux qui viennent des Philippines, en traversant la Mer du Sud, y abordent : ceux qui vont du Mexique aux mêmes Isles partent du même Port. Ce commerce lie les possessions des Espagnols en Asie, avec celles de l'Amérique.

1. *Mexhoacan*, Province qui abonde en vers à soye, & en tout ce qui est nécessaire à la vie.

MICHOACAN, ou VALLADOLID, Capitale, Evêché, sur la Mer du Sud. C'est une Ville belle & marchande.

2. *L'Yucatan*. C'est une Presqu'Isle, qui s'avance dans le Golfe du Mexique : elle est riche en mines d'or & d'argent, & si fertile en grains, qu'on y fait la moisson deux fois l'année. On y voit plusieurs Animaux singuliers, entr'autres, celui qu'on nomme *Chat-Tigre* : il est de la grosseur des chiens qu'on nomme matins, & fort ressemblant au tigre. Il y en a grand nombre, & ils seroient très-redoutables aux Habitans, s'ils ne se nourrissoient des jeunes veaux sauvages qui s'y trouvent en abondance. Cette Province a aussi des vaches qui habitent les

nd canal, pour don-

out les Espagnols,  
ils font presque  
hommes portent à  
or, & des roses de  
ordons de perles, &  
iers, des brassiers,  
& de perles, avec

ico, sur la Mer du  
ete, mal-saine, &  
fait apporter de fort  
on commerce & par  
de toute la Côte.  
Philippines, en tra-  
lent : ceux qui vont  
rent du même Port.  
des Espagnols en

il abonde en vers à  
affaire à la vie.

ADOLID, Capitale,  
C'est une Ville belle

qu'elle, qui s'avance  
le est riche en mines  
n grains, qu'on y fait

On y voit plusieurs  
n, celui qu'on nom-  
grosneur des chiens  
resemblant au tigre.

seuroient très-redou-  
de nourrissent des  
uvent en abondance.  
ches qui habitent les

LE MEXIQUE. 383

bois, dans le voisinage des grandes Rivières. La  
chair en est saine & de bon goût. Il y en a qui  
pèsent jusqu'à cinq ou six cens livres. Mais l'animal  
le plus remarquable est celui qu'on nomme le *Pa-*  
*reux*, à cause de la lenteur extraordinaire de sa  
marche ; il est de la taille d'un chat, a des griffes  
& se nourrit de feuilles. L'Yucatan a plusieurs Villes  
considérables.

**MÉRIDA, Capitale, Evêché.** Le Gouverneur du  
Pays y réside.

**CAMPESCHÉ.** Cette Ville, située sur la Côte Oc-  
cidentale de l'Yucatan, étoit autrefois bien plus  
considérable & plus commerçante qu'elle ne l'est à-  
présent. On y faisoit tout le trafic d'un bois fort pro-  
pre à la teinture, appelé *Bois de Campêche*. Les  
Flibustiers Anglois & François la prirent en 1678,  
& la brûlèrent.

4. *Tabasco*, sur le Golfe du Mexique.

**TABASCO, Capitale,** petite Ville, bien peuplée.

5. La Province de *Guasteca*, ou de *Panuco*, au  
Nord-Est de Mexico.

**PANUCO, Capitale,** sur la Rivière de même nom.  
C'est une Ville assez peuplée.

6. La *Nouvelle Royaume de Léon*, au Nord-Ouest  
de la Province de *Guasteca*, & au-delà de la Ri-  
vière de *Las-Palmas*, du côté de la Louisiane ou  
*Floride*. Ce Pays a des mines dans ses montagnes ;  
mais il est presque inhabité.

7. La *Louisiane* ou *Floride Occidentale*, toute  
à l'Ouest du Fleuve *Mississipi*, à l'exception des en-  
virons de la *Nouvelle Orléans*. Ce Pays étoit resté  
aux François, par le Pais fait avec les Anglois en  
1763 ; mais peu après il a été cédé aux Espagnols.

LA NOUVELLE ORLÉANS en est la Capitale ;  
on en a parlé ci-dessus, pag. 170.

8. La Province de *Tlascala*.

**TLASCALA, Capitale,** à l'Est de Mexico. C'est

## 384 GÉOGRAPHIE MODERNE.

une Ville considérable, qui, sous Motecuma dernier Roi du Mexique, formoit une République considérable. Elle jouit de grandes franchises; pour avoir aidé Cortes à la conquête du Mexique. Son Siège Episcopal a été transféré à *la Puebla de los Angeles*, Ville située au Midi de Tlaxcala. Cette dernière a une très-belle Place entourée de tous côtés de Portiques, & une Eglise Cathédrale magnifique. Elle est très-peuplée, à cause de la bonté de son air, & a une manufacture de draps très-estimés, & une verrerie, qui est la seule de cette contrée. Mais ce qui contribue sur-tout à l'enrichir, est la Monnaie, où l'on fabrique la moitié de l'argent qui se tire des mines de ce Pays, l'autre moitié se fabriquant à Mexico.

**VERA-CRUZ**, Port. Les Espagnols l'ont abandonné il y a déjà long-temps, pour s'établir tout près de-là à *Saint-Jean d'Ulva*, qui est une petite Île près le continent, avec un Port.

**NOUVELLE VERA-CRUZ**, Ville située sur le Golfe du Mexique. C'est-là qu'arrive à présent la Flotte qui apporte toutes les marchandises d'Europe pour le Mexique & les Philippines. On l'appelle simplement *la Flotte*, pour la distinguer de la Flotte Royale composée des Gallions, qui sont huit ou dix Vaisseaux de guerre destinés à porter en Espagne l'or & l'argent qu'on tire de l'Amérique; & qu'ils reçoivent à *Porto-Belo*, tant pour le compte du Roi; que pour celui des particuliers; & de douze ou quinze Vaisseaux marchands qui s'y joignent, & sont chargés d'indigo, de cochenille, de cacao, de tabac, & des autres productions du Pays.

9. **Guaxaca**. Cette Province qui est au Sud-Est de Tlaxcala, a des mines d'or & d'argent, de la cochenille en abondance, & la plus estimée; du cacao & du bled.

10. **GUAXACA**, Evêché; en est la Capitale. Cette Ville

MODERNE.

Les Mexicains des  
une République con-  
des franchises ; pour  
de du Mexique. Son  
à la Puebla de los  
di de Tlaxcala. Cette  
encouragé de tous cô-  
le Cathédrale magni-  
cense de la beauté de  
de draps très-estimés,  
de cette contrée.  
à l'enrichir, est la  
la moitié de l'argent  
ays, l'autre moitié se

Espagnole l'ont aban-  
ps, pour s'établir tout  
va, qui est une petite  
un Port.

1. Ville située sur le  
qu'arrive à présent la  
marchandises d'Europe  
ppines. On l'appelle  
distinguer de la Flotte  
s, qui sont huit ou dix  
porter en Espagne l'or  
Amérique ; & qu'ils re-  
me le compte du Roi ;  
ers ; & de donne ou  
qu'il y joignent, & font  
ville, de cacao, de ta-  
no du Royaume.

2. Ville qui est au Sud-Est  
& d'argent, de la co-  
prie estimée ; de ca-  
à la Capitale. Cette  
Ville

LE MEXIQUE. 39

Ville est marchande, & la laine des moutons des  
environs est fort estimée, aussi-bien que les chevaux  
qui passent pour les meilleurs de la Nouvelle Espa-  
gne. Les Religieuses de Sainte-Catherine de Guana-  
ca composent une poudre qui est la plus excellente  
de toutes les odeurs. Il s'en fait un débit surprenant,  
non-seulement dans le Mexique & au Pérou, mais  
même en Espagne.

ANTEQUERA. Le nombre des Habitans de cette  
Ville, est, selon Gage, qui la distingue de la pré-  
cédente, d'environ mille, tant Espagnols, qu'In-  
diens.

3. II. L'Audience de Guadalajara, ou Nouvelle  
Galice.

Cette Audience est un des Pays les plus fertiles  
que les Espagnols possèdent en Amérique. Elle ren-  
ferme plusieurs Provinces, dont les principales sont :

1. Guadalajara, ou Guadalarara.

GUADALAJARA, Capitale, Evêché, Ville con-  
sidérable & commerçante. Elle a deux Couvens,  
l'un d'Augustins & l'autre de Cordeliers.

2. Cinaloa, près de la Mer Vermelle, ou du Golfe  
de Californie. Cette Province abonde en fruits, en  
maïs, en légumes & en coton.

CINALOA, ou SAINT-JACQUES, Capitale.

3. Culiacan, il y a dans cette Province des mi-  
nes d'argent.

CULIACAN, Capitale.

4. Xalisco.

COMPOSTELLE, Capitale.

5. La Nouvelle Biscaye, qui est une Province  
reculée au Nord-Ouest.

SAINTE-BARBE, Capitale, où sont les principa-  
les mines d'argent. Les François ont tâché d'y pé-  
nétrer par la Louisiane ; mais toutes leurs tentati-  
ves ont été inutiles.

DURANGO, Evêché.

Tome II.

R

*La Californie.*

De l'Audience de Guadalajara dépend la Californie, grande Presqu'île qui se détache des côtes Septentrionales de l'Amérique, & s'avance vers le Sud Est jusqu'au-delà du Tropique du Cancer, entre la Mer du Sud, qui la baigne à l'Occident, & la Mer Vermelle, ou le Golfe de Californie, qui à l'Orient la sépare du Mexique.

Les premiers Espagnols qui reconnurent la Californie, la représentèrent comme une Presqu'île. On crut ensuite qu'ils s'étoient trompés, & que c'étoit une île; & cette idée subsista, jusqu'à ce qu'enfin le P. Kino, Jésuite, ayant donné la Relation d'un voyage qu'il fit par terre en 1701, du Mexique jusque fort avant dans la Californie, on est resté convaincu que la Mer Vermelle est un grand Golfe, & la Californie une vraie Presqu'île.

L'air y est sain, & le terroir fertile. Ses côtes, le long de la Mer Vermelle, sont bien connues, & célèbres pour la pêche des perles, qui est très-abondante. On ne connoît que très-peu les côtes le long de la Mer du Sud, au-delà du *Cap-Blanc*, ou de *S. Sebastian*, & encore moins les Pays qui sont au Nord de ce Cap, & qui par conséquent ont partie des *Nouvelles Découvertes* dont on a beaucoup parlé depuis quelques années, & dont il sera question ci-après.

Le *CAP S. LUCAS* est la pointe de Californie la plus avancée au Midi. C'est un des principaux établissemens qu'on ait formés dans le Pays.

*NOTRE-DAME DE LOURDES*, au Nord, près la Mer Vermelle, est la plus ancienne Mission établie en Californie. Elle en est encore la plus considérable, & comme la Capitale de toutes les autres. Il y a une Garnison royale.

Trois grandes Nations, différentes par le langage,

ge, habite la Californie, & la partagent en trois portions presqu'équales. La première est celle des *Periques* ou *Nahus*, qui occupe la partie Méridionale; la seconde, qu'on nomme les *Monquis* ou les *Lorrens*, habite le Pays aux environs de Lorette; la troisième est celle des *Cochimies* ou *Laymones*. Elle occupe toute la partie Septentrionale du Pays.

Les Californiens sont en général robustes, vigoureux & bien constitués. Ils ressemblent à toutes les Nations barbares qu'on a découvertes dans l'Amérique. On remarque seulement qu'ils ont le teint plus basané que les Indiens de la Nouvelle Espagne. Leur physionomie est assez agréable; mais ils se défigurent en se perçant les narines & les oreilles, & en se barbouillant le visage de différentes couleurs.

Les Jésuites avoient établi dans ce Pays un très-grand nombre de Missions, & formé beaucoup d'établissmens, qu'ils avoient eu le talent de rendre très-florissans. Mais ces Pères s'étant justement attiré l'indignation du Roi d'Espagne, ils ont été absolument expulés de tous les Etats de sa domination. D. Dominique Pignatelli, Maréchal des Camps & Armées de Sa Majesté Catholique, chargé d'expulser les Jésuites de la Californie, a exécuté sa commission, au mois de Septembre 1766, avec tant de promptitude, qu'en très-peu de jours ils ont tous été embarqués & transférés au Mexique. Les établissemens que ces Pères y avoient, ont été distribués aux Augustins, Dominicains, Cordeliers & Capucins, qui les ont remplacés.

L'Abbé Chappe, de l'Académie Royale des Sciences de Paris, qui étoit venu faire en Californie des Observations Astronomiques, y est mort en 1769.

§. III. *L'Audience de Guatemala.*

Elle s'étend au Midi de celle de Mexico jusqu'à

Isthme de Panama, & renferme plusieurs Provinces, dont les plus considérables sont :

1. *Guatemala*. Cette Province est abondante en tout, mais fort sujette aux tremblemens de terre.

*GUATEMALA*, Capitale, Evêché, Université. Cette Ville est grande & fort riche : il s'y fait un grand commerce, sur-tout de cacao. C'est le siège d'une Audience Royale, & la résidence d'un Gouverneur. Elle n'a qu'une Eglise paroissiale ; mais on y compte un grand nombre de Couvens. Ceux des Jacobins, des Cordeliers & des Pères de la Merci sont d'une magnificence extraordinaire ; aussi-bien que celui des Dames de la Conception, où il n'y a pas moins de mille personnes, soit Religieuses, ou jeunes filles qu'elles instruisent, ou domestiques. Le luxe, & les désordres qui en sont les suites ordinaires régner dans cette Ville comme à Mexico.

2. *Chiapa*, au Nord-Est de Guatemala.

*CHIAPA-DE-LOS-INDOS*, Capitale, Evêché. Le principal commerce de cette Ville consiste en cacao, en sucre & en coton.

*CHIAPA-DE-LOS-INDOS*, près de la précédente. Son Gouverneur & presque tous ses Habitans sont Indiens, comme le marque le nom qu'elle porte de *Chiapa des Indiens*. Ils sont en grand nombre, non-seulement dans cette Ville ; mais encore dans tout le Mexique, & payent quatre réales, c'est-à-dire, environ cinquante sols de France au Roi d'Espagne, outre les autres servitudes dont ils sont chargés.

3. *Honduras*, au Nord-Est de Guatemala, & sur le Golfe de Honduras. Cette Province est la plus pauvre & la plus déserte de l'Amérique Espagnole.

*VALLADOLID*, Capitale.

*TRUXILLO*, Port, sur le Golfe de Honduras ; Evêché suffragant de Saint-Domingue, & tra. eff. à Valladolid.

me plusieurs Provin-  
ces sont :  
ce est abondante en  
blemens de terre.

*Evêché, Université.*  
riche : il s'y fait un  
cacao. C'est le siège  
résidence d'un Gou-  
verneur paroissiale ; mais on  
de Couvens. Ceux des  
les Pères de la Merci  
sordinaire ; aussi-bien  
conception, où il n'y a  
soit Religieuses, ou  
ent, ou domestiques.  
en sont les suites ordi-  
le comme à Mexico.

le Guatimala.  
*Evêché.* Le prin-  
cipal consiste en cacao,

près de la précédente,  
tous les Habitans sont  
le nom qu'elle porte de  
nt en grand nombre ;  
ille ; mais encore dans  
quatre réales, c'est-à-  
sois de France au Roi  
servitudes dont ils sont

st de Guatimala, & sur  
t Province est la plus  
l'Amérique Espagnole.

le Golfe de Honduras,  
Domingue ; & c.

## LE MEXIQUE. 389

4. *Nicaragua*, à l'Orient de Guatimala. C'est  
une des plus belles & des plus fertiles Provinces de  
la Nouvelle Espagne. La chaleur est si grande, qu'on  
n'y peut voyager de jour en été. La saison des pluies  
que l'on nomme l'hiver, y dure six mois, & com-  
mence en Mai.

*SAINT-LEON DE NICARAGUA, Capitale, Evêché,* grande & belle Ville, fort commerçante,  
située sur un Lac qui se décharge dans la Mer du  
Nord, & qui n'est éloigné que de quatre lieues de  
la Mer du Sud. Ce Lac a une profondeur extraor-  
dinaire. Il y a aux environs un Volcan qui vomit sans  
cessé du feu ; & dans une Ile, au milieu du Lac, on  
en voit un autre qui paroît jeter les flammes du  
sein des eaux.

*GRANADA*, sur le Lac de Nicaragua, au Sud-Est  
de Léon, est une Ville plus riche & mieux bâtie que  
cette dernière. Il y a quatre Couvens, deux de la  
Merci, un de Franciscains, un de Religieuses, tous  
extrêmement riches.

*Cosariaca*, ou *Côte riche*, ainsi nommée pour  
être à cause de ses mines d'or & d'argent, que la  
difficulté du travail a fait abandonner. Les Voya-  
geurs valent beaucoup sur la nature de cette Pro-  
vince. Sa fertilité est extraordinaire, selon Osge.  
Elle ne mérite au contraire le nom de Côte riche  
que par ironie, si l'on en croit Lionel Waffer &  
d'autres.

*CARTAGO, Capitale, Evêché* ; Ville riche &  
très-marchande.





## ARTICLE V.

*Du Nouveau Mexique.*

**C**E Pays, qui est au Nord du Mexique, ou de la Nouvelle Espagne, est borné vers l'Orient par la Louisiane; au Midi par le Mexique; à l'Occident, par la Mer Verte. Au Nord ses bornes sont inconnues. Il fut découvert, en 1541, par Antonio d'Urbina.

L'air y est doux & sain. Le terrain, quoique fort montagneux, abonde en pâturages, & produit du maïs, des melons & différentes sortes de légumes. Il y croît quelques mines d'or & d'argent, aussi bien que des topazes, des émeraudes, des perles & du cristal. On y voit divers animaux sauvages & domestiques, des ours, des chèvres sauvages, des cerfs, des sangliers, des lions & des tigres, des chevreuils, des vacchons & une espèce de bœuf de la grandeur d'un cheval, qui a la queue fort courte & des cornes fort longues.

La plus grande partie de ce Pays est habitée par divers Peuples, qui sont d'un caractère doux, aiment leur patrie, & qui vivent de la chasse & de la culture de leurs terres. Ils sont gouvernés par des Capitaines nommés *Caciques*, qui sont choisis parmi les plus braves. Leur Religion est différente, suivant la diversité des Peuples qui habitent cette contrée. Les uns ont un grand nombre d'idoles, d'autres adorent le soleil. Il y en a qui croient un Dieu souverain qui réside dans le ciel. Enfin, d'autres n'ont ni Idoles ni Religion. Ils sont assez dociles, & les Espagnols en convertissent de temps en temps quelques-uns.

SANTA-FÉ, au Nord, passe pour la Capitale de

du Mexique, ou de la  
vers l'Orient par la  
Mexique; à l'Occident,  
Nord les Indes font  
en 1555; par Antonio

terroir, quelque fort  
préparé, & produit de  
toutes sortes de légumes,  
l'or & d'argent, aussi  
mandes, des perles  
à animaux sauvages &  
chèvres sauvages, des  
& des tigres, des che-  
spèce de brebis de la  
à queue fort courte &  
le Pays est habité par  
caractère doux, assez  
de la chasse & de la  
gouvernés par des  
, qui sont choisis par-  
les est différente, sui-  
qui habitent tous com-  
nombre d'idoles, d'au-  
qui croyent un Dieu  
ciel. Enfin, d'autres  
sont assez dociles, &  
t de temps en temps

le pour la Capitale de

## LE NOUVEAU MEXIQUE. 391

ce Pays, où les nouvelles Cartes marquent nombre  
d'habitations, mais peu considérables. Elle est la  
siège d'un Evêque, & la résidence du Gouverneur  
pour les Espagnols. Cette Ville n'est pas loin de la  
Rivière de *Noro*, qui coule premièrement du Nord  
au Sud, & tournant ensuite au Sud-Est, se jette dans  
le Golfe du Mexique.

Les parties du Nouveau Mexique qui sont à  
l'Ouest, sur la Mer Vermeille, se nomment *Nou-  
velle Navarre*, & *Senora*; il n'y a point de places  
importantes.

## ARTICLE VI.

*Des nouvelles Découvertes à l'Ouest & au Nord-  
Ouest du Canada, & des Pays aux environs de la  
Baye de Baffin.*

**N**ous croyons devoir parler ici de ces nouvelles  
Découvertes, dont une partie se fit au Canada,  
& dont l'autre fait connoître la proximité que l'A-  
mérique a avec l'Asie du côté du Nord-Ouest, &  
comment elle a pu néanmoins par-là recevoir ses pre-  
miers Habitans. La magnificence, les grands ou-  
vrages & la politesse des anciens Mexicains & des  
Incas du Pérou, font d'ailleurs croire qu'ils sont  
venus en suite de la Chine ou de son voisinage; tou-  
tes les autres Nations de l'Amérique qui les envi-  
ronnent sont sauvages, & ressemblent en beau-  
coup de choses aux Tartares. Il est encore bon d'ob-  
server que la plupart de ces sauvages ont des tradi-  
tions qu'ils viennent de l'Ouest, c'est-à-dire, des  
Côtes voisines de l'Asie.

En faisant la description du Nord-Est de l'Asie,  
nous avons suivi la Carte que M. Joseph-Nicolas

Delisle, Professeur Royal en Astronomie, & M. Philippe Buache, ont présentée en 1750 à l'Académie des Sciences: nous acheverons de l'expliquer ici. Nous la regardons comme une Carte nécessaire pour connoître une portion considérable du Globe, inconnue jusqu'à présent (a). Elle contient les nouvelles Découvertes des Russiens; celles qui furent faites en 1640, par l'Amiral de Fonte Espagnol, selon une Relation qui étoit demeurée inconnue jusqu'à présent, & enfin ce qui concerne un très-grand Golfe qui est à l'Ouest du Canada, & que l'on nomme la *Mer de l'Ouest*, sur laquelle feu M. Guillaume Delisle, Géographe du Roi, adressa en 1717 un Mémoire à M. le Comte de Pontchartrain. Pour donner une idée de ces Découvertes, nous nous sommes servis de trois pièces que l'on a bien voulu nous communiquer; savoir, du Mémoire sur la *Mer de l'Ouest*, & de la Relation dont nous venons de parler, aussi-bien que du Mémoire dont M. Joseph Delisle a fait lecture à l'Académie, en lui présentant la Carte des Nouvelles Découvertes. Il sera aisé de sentir par l'exposition que l'on va faire, que l'ordre naturel exige que l'on commence par ce qui regarde la *Mer de l'Ouest*; on parlera ensuite des nouvelles découvertes des Russiens, & enfin de celles de l'Amiral de Fonte, & des Pays aux environs de la Baie de Baffin.

§. I. De la *Mer de l'Ouest*.

A l'Ouest du Canada & des sources de la Rivière de Mississipi, paroît être un grand Golfe que l'on appelle la *Mer de l'Ouest*. Son entrée dans la grande Mer du Sud, est celle qui fut découverte par Martin

(a) M. Buache a mis depuis ces Découvertes dans les nouvelles Éditions de l'Asie, de l'Amérique & de la Méromonde de M. Guillaume Delisle, son beau-père.

Astronomie, & M. Phil.  
 en 1710 à l'Académie  
 de l'expliquer. Ici,  
 Carte nécessaire pour  
 du Globe, incon-  
 concient les nouvelles  
 les qui furent faites en  
 l'Espagnol, selon une  
 inconnue jusqu'à pré-  
 e un très-grand Golfe  
 & que l'on nomme la  
 de M. Guillaume De-  
 ressi en 1717 un Mé-  
 chartrain. Pour don-  
 ces, nous nous sommes  
 bien voulu nous com-  
 moire sur la Mer de  
 dont nous venons de  
 moire dont M. Joseph  
 lémié, en lui présen-  
 tes nouvelles. Il sera  
 l'on va faire, que l'ar-  
 mance par ce qui re-  
 stera ensuite des sur-  
 ns, & en fin de celles  
 Pays aux environs de

l'Ouest.

sources de la Rivière  
 grand Golfe que l'on  
 entrés dans la grande  
 découverte par Martin

Découvertes dans les non-  
 que & de la Mappes de  
 etc.

d'Agullar Espagnol, & qui est marquée dans les  
 Cartes de l'Amérique, au-dessus du Cap Blac ou  
 de Saint-Sébastien, & du Cap Mendocin. M. Guil-  
 laume Delle conjecture, dans le Mémoire qu'il a  
 fait au sujet de cette Mer de l'Ouest, que la vraie  
 situation de *Quivira*, où les Espagnols furent en  
 1542, par le Nouveau Mexique, est au Midi de  
 cette Mer, & il observe que ce qu'ils disent des  
 vaisseaux qu'ils y virent, & qu'ils soupçonnèrent être  
 venus des Pays Orientaux de l'Asie, est confirmé par  
 le rapport de nombre de Sauvages du Canada, qui  
 parlent de cette Mer & de marchandises, entr'au-  
 tres, de haches faites en queue de perdrix, de bas  
 avec des fouliers attachés ensemble, & néanmoins  
 souples comme un gant, & d'autres choses qu'ils  
 échangent avec des pelleteries. Quelque-uns de ces  
 Sauvages ajoutent même, qu'il y a près de cette  
 Mer une Nation qui porte de longues robes (comme  
 les Asiatiques), qui a des Forteresses, & qui vend  
 des couteaux différens des nôtres. Il y a apparence  
 que cette Mer de l'Ouest s'avance considérablement  
 dans les terres du côté du Nord, & peut-être com-  
 munique-t-elle, par le moyen de quelque Lac,  
 avec la Baye de Hudson (a). Les Espagnols ont  
 cru qu'il étoit de leur intérêt de cacher ce qu'ils  
 pouvoient savoir de cette Mer; mais il n'est  
 pas possible, dit Guillaume Delle, que dans des  
 temps & de lieux différens, une de différentes per-  
 sonnes, dont il rapporte les témoignages, se soient  
 accordées pour nous tromper, n'ayant aucun fruit  
 à espérer de leur mensonge.

(a) C'est ce que M. Roche conjecture dans ses *Constitu-  
 tions*, & il en donne de forts indices, qui expliquent certaines  
 Mœurs de la Baye de Hudson.

## §. II. Des Découvertes des Russiens en Amérique.

I. Au Nord-Ouest de l'Entrée de *Martin d'Anglais* & de la Californie, sont les Côtes que les Russiens ont reconnues en 1741. Ce fut en conséquence d'un Mémoire présenté à la Cour de Russie par M. Joseph Delille, le Professeur Royal, alors à Saint-Pétersbourg, qu'ils partirent, comme nous l'avons dit, du Port d'Avatcha ou de Saint-Pierre & Saint-Paul dans le Kamtchatka, pour aller découvrir l'Amérique vers le Nord de la Mer du Sud. Alexis Tuitrikov, Russe, étoit le Capitaine de l'un des deux Vaisseaux, & il avoit avec lui M. Delille de la Croix, frère du Géographe & du Professeur Royal, qui devoit faire des Observations Astronomiques, & qui mourut à son retour en arrivant au Port d'Avatcha. Après une navigation de quarante & un jours, le 26 Juillet 1741, ils virent une Côte de l'Amérique à cinquante-cinq degrés trente-six minutes de latitude Septentrionale, environ quarante degrés au Nord-Ouest de la partie Septentrionale de la Californie. Ils ne purent s'approcher avec leur Vaisseau qu'à une lieue de la terre, & y envoyèrent une chaloupe avec dix hommes & un bon Pilote, que l'on n'a pas revu depuis. Cependant le Capitaine Tuitrikov, après avoir fait bien des courses le long de cette Côte pendant tout le mois d'Août, voyant la saison devenir mauvaise, & son équipage mourir de jour en jour du scorbut, prit le parti de revenir au Kamtchatka. A son retour, il aperçut au Nord une Côte montagneuse & couverte d'herbes, environ au cinquante & unième degré de latitude, & il aborda à l'Ouest dans un Golfe, où il vit des hommes dont plusieurs virent à lui chacun dans un petit bateau. Ils ressembloient aux Canadiens, & avoient des Calumets comme les Sauvages voisins du Mississipi. Cette

deux en Amérique.  
 de Martin d'Agul-  
 Côtes que les Rus-  
 fut en conséquence  
 Cour de Russie par  
 Royal, alors à Saint-  
 comme nous l'avons  
 de Salut-Pierre de  
 , pour aller décou-  
 de la Mer du Sud.  
 le Capitaine de l'un  
 avec lui M. Delisle  
 phe & du Professeur  
 servations Astrono-  
 etour en arrivant au  
 gation de quarante  
 , ils virent une Côte  
 degrés trente-six  
 nale, environ qua-  
 la partie Septentrio-  
 purent s'approcher  
 de la terre, & y  
 dix hommes & un  
 eva depuis. Cepen-  
 après avoir fait bien  
 ôtes pendant tout le  
 devenit mauvais, &  
 en jour du scorbut,  
 machotka. A son re-  
 Côte montagneuse &  
 cinquante & unième  
 la à l'Ouest dans un  
 dont plusieurs vin-  
 t bateau. Ils ressem-  
 voient des Calumets  
 du Mississipi. Cette

## NOUVELLES DÉCOUVERTES 399

dernière Côte est la partie Méridionale de la grande Presqu'Isle qui est à l'Est de la Sibérie, & dont nous avons déjà parlé. L'autre Vaisseau commandé par le Capitaine Béering, reconnut aussi une grande partie de cette Côte, & il échoua à l'entrée du Détroit dans une Isle déserte, où Béering mourut du scorbut, avec une grande partie de son équipage. Le reste regagna le Kamtschacka l'année suivante (a).

II. Les Russiens avoient fait en 1731, une autre Découverte plus au Nord-Ouest de l'Amérique, & vis-à-vis la pointe la plus avancée de la Sibérie ou du Nord-Est de l'Asie. Marchant sur les traces du Capitaine Béering, qui avoit reconnu en 1728, toute la Côte de la Sibérie Orientale depuis le Kamtschacka, ils vinrent au Cap le plus Oriental de l'Asie, (appelé *Chelaginskoi*), qui est environ au soixante-troisième degré de latitude Septentrionale, & ils dirigèrent leur route exactement à l'Est, où ils trouvèrent une Isle & ensuite une grande terre, par une navigation d'un demi-jour. A peine étoient-ils à la vue de cette terre, qu'il vint à eux un homme dans un petit bâtiment: il leur fit entendre qu'il étoit habitant d'un grand Continent, où il y avoit beaucoup de fourbes. Les Russiens suivirent la Côte de ce Continent deux jours entiers; en allant vers le Midi, sans pouvoir aborder; après quoi ils furent assaillis d'une rude tempête qui les ramena malgré eux sur les Côtes de Kamtschacka. On a par là une connoissance certaine du Déroit du Nord, qu'on appelloit ci-devant d'*Anian*; mais que les nouveaux Géographes rejettent, parcequ'on n'avoit pas de preuves de ce qu'on en avoit autrefois raconté.

(a) Ce qui regarde le sort de ce second Vaisseau, s'est trouvé dans le Mémoire de M. Delisle, mais on l'a appelé par les Russiens que les Russes en publiés depuis.

S. III. Des Découvertes de l'Amiral de Fonte,  
Espagnol.

Les deux Terres découvertes par les Russiens, en 1711 & 1741, ont une très-grande conformité avec une partie des Découvertes que l'Amiral de Fonte, Espagnol, fit en 1640, au Nord de la Californie & au Nord-Ouest du Canada. Ainsi, quoiqu'on ait peut-être lieu de douter de quelques circonstances de la Relation de cet Amiral, nous allons en donner un abrégé. On tient cette Relation des Anglois, & l'on sçait d'un Officier Espagnol qui a accompagné nos Académiciens au Pérou, qu'elle est connue dans ce Pays.

Barthélemi de Fonte étant venu, avec quelques vaisseaux & chaloupes, au Cap Blanc, qui est au Nord-Ouest de la Californie, poussa, en suivant les Côtes au Nord-Nord-Ouest, pendant quatre cens cinquante-six lieues, jusqu'à une grande Rivière qu'il nomma *Rio los Reyes*. Avant cette Rivière il avoit traversé un passage de deux cens soixante lieues, où il trouva un grand nombre d'Isles, & qu'il appella l'*Archipel de Saint-Laurent*. Il dépêcha ensuite le Capitaine Pedro Bernarda avec un Vaisseau pour faire une route différente de la sienne, & découvrir la Mer de Tartarie. Pour lui, étant entré dans la Rivière de los Reyes, qui coule au Nord-Est, & qui abonde en excellens poissons, il arriva à une belle Ville ou Village d'Américains, nommé *Conceit*. Sa situation est très-agréable, & ses habitans sont fort humains & civils; des Jésuites y avoient demeuré deux ans en mission. Ce lieu est sur le bord d'un Lac que l'Amiral de Fonte nomma *Belle*, & où il trouva des poissons très-délicats. Il traversa ce Lac avec des chaloupes, & vint à une Rivière qu'il appella *Parmentier*, du nom d'un Espagnol qui servoit d'Interprète pour parler aux Sauvages. Cette Rivière qui a huit cataractes,

par les Russiens, en  
de conformité avec  
l'Amiral de Fonte,  
de la Californie & au  
quoiqu'on ait peut-  
rconstances de la Re-  
is en donner un abrégé  
Anglois, & l'on fait  
compagné nos Aca-  
connue dans ce Pays,  
vna, avec quelques  
Blanc, qui est au  
coulé, en suivant les  
pendant quatre cens  
grande Rivière  
Avant cette Rivière  
deux cens soixante  
nombre d'Isles, &  
Lagars. Il dépêcha  
arda avec un Vais-  
érent de la sienne,  
ie. Pour lui, étant  
Reyes, qui coule au  
excellens poissons, il  
illage d'Américains,  
est très-agréable, &  
ns & civils; des Jé-  
ans en mission. Ce  
l'Amiral de Fonte  
des poissons très-dé-  
es chalcopes, & vingt  
armementier, du nom  
repréte pour parler  
ui a huit cataractes,

## NOUVELLES DÉCOUVERTES. 397

le conduisit à un autre Lac, que l'Amiral appella  
de son nom de Fonte, & qui a cent soixante lieues  
de long, & soixante de large. Il abonde en morues  
des meilleures espèces, qui sont larges & fort gras-  
ses; & il contient plusieurs Isles, entr'autres,  
une grande qui est fertile & bien peuplée. On y  
trouve des bêtes fauves & des oiseaux; des poules de  
bois, coqs-d'inde, &c. mais on n'y voit que des  
arbrisseaux, des cerisiers, des groseillers, des frai-  
siers sauvages. De ce Lac l'Amiral Espagnol entra  
au Nord-Est dans un autre qu'il appella de *Roa-  
guillo*, du nom d'un de ses Capitaines. Alors il  
s'aperçut que le Pays devenoit de plus en plus mau-  
vais, & tel qu'il est dans les régions Septentrionales,  
Enfin il arriva à une Ville ou Village d'Américains,  
où on lui dit qu'à peu de distance il y avoit un grand  
Vaisseau. Les Espagnols y allèrent, & y trouvèrent  
un Vaisseau Anglois venu de Boston, (apparemment  
par le Détroit de Hudson). Ils firent des présens au  
Capitaine Anglois, & tirèrent de lui de belles Car-  
tes & ses Journaux; après quoi ils revinrent à Co-  
nosset, le 16 Août 1640, un mois après en être partis.  
S'y étant fournis de bled d'inde ou maïs, de gibier,  
de poissons qu'ils firent, ils descendirent la Rivière  
de los Reyes, & retrouvèrent près de son embou-  
chure le Capitaine Bernard, qui étoit revenu de  
ses découvertes, dont il nous reste à rendre compte.  
Ce Capitaine s'étant avancé un peu au-delà de la  
Rivière (.) los Reyes vers le Nord, trouva un Village  
d'Américains, appelé *Minhasset*, près de l'embou-  
chure d'une belle Rivière qu'il nomma de *Haro*, &  
qu'il remonta. Il entra ainsi dans un grand Lac de  
quatre cens trente-six lieues de long, qu'il nomma  
de *Valsco*, & qu'il trouva rempli d'Isles & abon-  
dant en saumon, truites, &c. Au milieu est une  
Presqu'Isle très-peuplée, & dont les habitans sont  
polis & honnêtes: elle se nomme *Couchasset*, qu



*Canibaga.* Bernarès parcourut ce Lac avec trois chaloupes Américaines, qui étoient faites de gros arbres, & qui avoient cinquante à soixante pieds de long; il trouva que l'extrémité de ce Lac au Nord-Est, s'étendoit jusqu'au soixante & dix-septième degré de latitude Septentrionale. Il entra ensuite dans une grande Rivière qui sort du Lac de Valasco, au Sud-Ouest; & qui a trois sauts ou cascades pendant quatre-vingt lieues de long; le Pays voisin est abondant en gibier, & en poisson. Par cette Rivière, Bernarès vint à la Mer, & tournant au Nord, il continua la navigation au Nord-Est dans la Mer de Tartarie, jusqu'au soixante & dix-neuvième degré de latitude Septentrionale, en suivant toujours les Côtes. Il envoya dans les Terres, avec les naturels du Pays, un de ses matelots, qui lui rapporta qu'il avoit vu l'entrée du Golfe du Détroit de Davis, ou de la Baye de Baffin; qu'il y avoit en cet endroit un grand Lac d'eau douce à dix degrés de latitude, & vers le Nord & le Nord-Ouest des Montagnes prodigieuses de glace; d'où le Capitaine Bernarès conclut, qu'il n'y a point de communication entre le Détroit de Davis & la Mer du Sud. C'étoit pour s'éclaircir sur ce point, que les Vicerois du Pérou & du Mexique avoient envoyé l'Amiral de Fonte, qui conclut de son côté le même chose; après ses découvertes. Mais ses conclusions sont regardées comme un effet de la politique Espagnole par les Anglois; qui frappaient fortement au passage du côté de la Baye de Hudson, & qui le cherchoient avec ardeur depuis long-temps. M. Busche conjecture dans ses Considérations, qu'il peut exister par la Mer de l'Ouest; & que l'Amiral Espagnol n'a voulu dire autre chose, sinon que des Valisouas ne pouvoient tenir la route qu'il avoit tenue, attendu qu'il avoit fait un portage en sortant du Lac Belle, pour gagner la Rivière Patmendou.

NOUVELLES DÉCOUVERTES. 399

Les Russiens ont vu en 1731, cette partie de Terre que le Capitaine Bernartha parcourut en sortant de la Rivière à trois Jours, & en entrant dans la Mer de Tartarie: là est le Détroit du Nord ou d'Anian. Le Capitaine Béering avoit observé, étant en 1728 au Cap le plus Oriental de la Sibirie, que les Côtes y étoient peu profondes & les vagues basses, & telles qu'on les trouve dans les Détroits ou bras de Mer; qu'il venoit de l'Est régulièrement tous les ans certains oiseaux, qui s'y en retournoient au bout de quelques mois, & que le vent d'Est amenoit des pins & autres grands arbres sur les Côtes de la Sibirie, où il n'y en a point. C'étoit une preuve de la proximité des terres; & la description que le Capitaine Bernartha fait des environs du Lac Valasco, & rapporte aux remarques de Béering. En 1741, le Capitaine Russe Tzikow & M. Dellé de la Croix ont reconnu les Terres d'Amérique voisines de l'Archipel de Saint-Lazare au Sud-Est. Ces conformités donnent du poids à la Relation de l'Amiral de Fonte & de son Capitaine; car il est étonnant d'ailleurs qu'ils aient découvert en un mois ou deux tant de Pays, de Rivières & de Lacs. Le Détroit du Nord ou d'Anian est au soixante-six ou soixante-septième degré de latitude Septentrionale, & n'a que quarante à cinquante lieues de large, encore y a-t-il au moins une île dans sa largeur: il est gelé une partie de l'année; & il s'y forme un pont naturel par où les hommes & les bêtes peuvent passer de pied ferme. Ainsi on pourroit croire véritable ce qu'un Missionnaire Jésuite a raconté, qu'il avoit trouvé à la Chine une femme Haron; à qui il avoit administré le baptême dans le Canada; & qui devoit assés être venue par terre ou à pied jusqu'à la Chine, ayant été emmenée comme esclave de nations en nations: l'Abbé de Longueur rapporte

400 GÉOGRAPHIE MODERNE.

la même chose d'une Canadienne trouvée à Constantinople : *Longuerma*, pag. 94.

S. IV. Des Pays aux environs de la Baye de Baffin.

A l'Est des Découvertes de l'Amiral de Fonte, & autour des Bays de Hudson & de Baffin, se trouvent plusieurs Pays ; ce sont les Anglois qui en ont découvert les Côtes.

1. Au Nord-Est de la Baye de Hudson, & à l'entrée de la Baye de Baffin, l'Isle de James, ou de Jacques. Elle est habitée par de pauvres Sauvages, & une partie de sa Côte, le long du Déroit de Davis, est toujours gelée.

2. A l'Orient du Pays dont on vient de parler, est le *Greenland*, au Nord duquel, à soixante-seize degrés de latitude, se trouve un Pays qu'Égède ; Danois, assure être habité.

*Du Greenland.*

Nous joignons ici la description du Greenland, que plusieurs Auteurs modernes mettent parmi les Terres Arctiques ; mais qui nous paroît devoir appartenir à l'Amérique Septentrionale, étant situé à l'Orient & au Nord de la Baye de Baffin, & étant uni aux nouvelles Découvertes, suivant la Mappemonde donnée en 1711 par M. Buache.

Le nom de Greenland, en langage Allemand, signifie *Terre verte* ; on l'appelle ainsi à cause de la mousse qui croît sur ses côtes. On ne peut rien dire de certain de son étendue. L'air y est si froid que la Mer y gèle. Ce Pays est situé entre l'Europe & l'Amérique, dans les deux Hémisphères. Il a à l'Orient le Spitzberg ; au Midi le Déroit de Forbisher & le Cap Farvel ; à l'Occident, le Déroit de Davis & la Baye de Baffin ; on ne sait quelles sont ses bornes du côté du Nord, mais il y a apparence que c'est la Mer Glaciale. Il fut découvert pour la première fois

LE GROENLAND. 401

au IX<sup>e</sup> siècle, par un Norvégien nommé Eric; ce qui engagea le Roi de Norwége à y envoyer une Colonie pour le peupler; on y trouva cependant des Sauvages qui avoient dû y passer de l'Amérique. On ne peut douter que la Religion Chrétienne n'y ait été annoncée, puisqu'on voit dans les Notices du XII<sup>e</sup> siècle, un Evêque de ce Pays; mais comme on cessa d'y envoyer, cette Nation tomba dans l'oubli. On croit qu'on l'a découvert de nouveau sur la fin du XVI<sup>e</sup> siècle. Plusieurs Auteurs néanmoins prétendent que le Pays qu'on découvrit alors, n'est pas l'ancien Groenland; c'est ce qui a donné lieu à la distinction du *Vieux* & du *Nouveau Groenland*. On place le premier à l'Orient, & le second à l'Occident, près de l'Amérique. Sans entrer dans cette question, nous nous contenterons de remarquer qu'on y trouve des marbres de toutes sortes de couleurs. Les pâturages y sont très-bons; & il y a quantité de gros & de menu bétail, des chevaux, des lièvres, des rennes, des loupes communs, des loups cerviers, des renards, beaucoup d'ours blancs & noirs, des castors & des martres aussi belles que celles de la grande Russie. Une singularité fort remarquable de ce Pays & un trait de la Providence digne de notre attention, est que non-seulement les rennes, & les autres quadrupèdes, comme les renards, ours, &c. mais les oiseaux & les différentes espèces de baleines, ont toute leur graisse entre la chair & la peau. La chair est extrêmement maigre, brune, & remplie de sang en beaucoup plus grande quantité que celle des animaux des pays chauds. Cette surabondance de sang doit causer une chaleur extraordinaire, & capable de résister au froid extrême de l'air; & la graisse qui enveloppe la chair en dehors, doit l'empêcher de s'exhaler, & par conséquent la mettre en état de résister aux impressions du froid extérieur. Il n'y a dans cette contrée aucune

serpent ni reptile venimeux, aussi-bien que dans le Spitzberg & l'Islande, à cause du froid extraordinaire. Parmi les oiseaux terrestres, il n'y a que le perdrix de mangéable; elle est blanche & tachetée de noir sur les ailes; & ses pattes sont revêtues d'un duvet fort épais. Elle passe l'hiver dans le pays; ce que ne font pas les autres oiseaux. Elle amasse de l'herbe qu'elle range par petits tas, pour lui servir de nourriture pendant l'hiver, quand tout est couvert de neige. On y voit aussi des pies, des moineaux, & une quantité prodigieuse d'oiseaux aquatiques, semblables à ceux d'Islande; & plusieurs espèces d'oies & de canards sauvages, dont les plus remarquables sont les canards à duvet. Les rivières & les ruisseaux sont remplis de truites, d'écrevisses & surtout de saumons. La Mer qui baigne ces côtes, est très-poissonneuse. On y pêche quantité de cabellans ou morues, des rayes, des soles, des plies, &c. Les Groenlandois se nourrissent de viande & de poisson cru. Ils boivent avec délices de l'huile de baleine, & ne peuvent souffrir le meilleur vin. Leur penchant causé par leur extrême mal-propreté, & par les viandes & les poissons à moitié pourris qu'ils mangent, est insupportable aux étrangers. Leurs habits sont faits de peaux de chiens & de veaux marins, aussi-bien que leurs calottes & leurs bas, & leurs chausses de peaux d'oiseaux ornées de plumes de différentes couleurs. Ils se servent d'arcs, de flèches, de frondes, de couteaux, d'épées, & de javelots. Les javelots, ainsi que les flèches, sont armés de cornes ou de dents aiguës. Ils ressemblent aux Lapons. Mais ceux du nouveau Groenland sont simples, sans être stupides, exempts des passions brutales, quoique privés de toute idée de Religion. C'est peut-être le peuple du monde le plus singulier par son caractère: assables & enjoués dans la conversation, malgré leur tempérament naturellement

MODERNE.

suffi-bien que dans le  
use du froid extraordi-  
restres, il n'y a que la  
est blanche & tachetée  
ites sont revêtues d'un  
hiver dans le pays; ce  
seaux. Elle amasse de  
les tes, pour lui servir  
r, quand tout est cou-  
si des ples, des mou-  
glets, d'oiseaux aqua-  
lande, & plusieurs es-  
sauvages, dont les plus  
s à daver. Les rivieres  
de truites, d'écrevisses  
er qui baigne ces côtes,  
êche quantité de cabes-  
es soles, des pleyes, &c.  
ent de viande & de  
e de lices de l'huile de  
r le meilleur vin. Leur  
ne mal propre, &  
à moitié pouris qu'ils  
aux étrangers. Leur  
chiens & de veaux ma-  
res & leurs bas, &  
eux crânes de plumes  
se servent d'arcs, de  
reaux, d'épées, & de  
de les riches, sont ar-  
gulées. Ils ressemblent  
aveu Groenland sont  
exempts des passions  
oute idée de Religion,  
monde le plus singulier  
e enjoints dans la com-  
trument naturellement

LE GROENLAND. 403

mélancolique; l'envie, la haine, les trahisons, la  
débauche sont inconnues parmi eux, aussi-bien que  
le vol, quoiqu'ils n'aient ni lois ni magistrats. Mais,  
comme l'observe judicieusement M. Anderson, c'est  
plutôt la nécessité d'avoir le nécessaire qui les con-  
tient dans l'indifférence & l'égalité, que la vertu;  
& la vie dure qu'ils mènent éloigne d'eux toute  
idée de volupté. Ils sont d'ailleurs pleins de mépris  
pour les étrangers, qu'ils regardent comme leur  
étant très-instruits; & malgré leur profonde igno-  
rance, ils sont attachés opiniâtement à leurs sen-  
timens. Les canots dont ils se servent pour le pêche;  
sont fort singuliers. Leur forme approche de celle  
d'une ravatte de chaland; ils ont deux pieds de  
long, & sont faits de côtes de baleine, & couverts  
de peaux de chiens ou de veaux marins. Il y a dans  
le milieu un trou où se met le Groenlandois, qui fait  
aller le canot avec une petite rame longue de cinq à  
six pieds, plate & large par les deux bouts.

La Mer, vers les côtes de ce Pays, au Nord de  
l'Europe & l'Amérique, est remplie de balaines,  
dont quelques-unes ont près de cent pieds de long.  
On en tire jusqu'à cent vingt tonnes d'huile. On  
compte quinze espèces différentes de cet énorme  
poisson. M. Anderson, tom. 2. de son *Histoire Na-  
turelle d'Islande*, &c. remarque que la grande ba-  
leine de Groenland se distingue sensiblement des  
autres poissons, dont elle n'a que la figure extérieu-  
re; mais qu'en tout elle ressemble par sa structure  
intérieure aux animaux terrestres, ayant comme  
eux le sang chaud; des poitons pour respirer,  
s'accouplant comme les autres animaux terrestres,  
étant vivipare & allaitant ses petits. On peut voir  
dans cet Auteur les réflexions judicieuses & pleines  
de religion qu'il fait sur la Providence, par rapport  
à cet animal. Nous remarquerons seulement, qu'elle  
s'a pourvu d'un long boyau extrêmement large, qui

lui sert au même usage que la bouteille d'air dans les autres poissons, c'est-à-dire, pour se mouvoir dans l'eau en tout sens. C'est dans la tête du cachalot que se trouve le blanc de baleine, en Latin *Sperma ceti*, qui n'est autre chose que le cerveau de cette espèce de baleine; & dans la vessie, l'ambre-gris, qu'un Sçavant du premier ordre soupçonne être une concrétion des parties huileuses de l'urine qui est renfermée dans cette vessie. Il y en a de trois espèces. Il diffère de la baleine, en ce qu'au lieu de barbes ou fanons, il a des dents, la tête extrêmement grosse & le gosier beaucoup plus large: ce qui a fait penser à quelques Auteurs, que c'est un poisson de cette espèce qui engloutit Jonas. Les Anglois, les Danois, les Hollandois & quelques François vont au Groenland tous les ans, faire une pêche considérable.

Voici la manière dont se fait cette pêche. Lorsque la baleine paroît sur l'eau, un homme de dedans une barque lui lance un harpon, qui est un instrument de fer à trois angles & bien tranchant; auquel est attachée une corde. La baleine étant blessée, perd tout son sang en se débattant, & s'éloigne beaucoup du bateau des pêcheurs, qui ont grand soin de lâcher la corde tant que la baleine tire à elle: elle s'enfonce dans la Mer en mourant, & revient sur l'eau étant morte. On la tire & on la met en pièces, pour en avoir la graisse dont on fait l'huile.

## ARTICLE VII.

*Des Isles de l'Amérique Septentrionale.*

Les principales sont 1.<sup>o</sup> l'Isle de *Terre-Neuve*; & les autres qui en sont voisines; & situées dans le

MODERNE.

la bouteille d'air dans  
 tre, pour se mouvoir  
 dans la tête du cacha-  
 de baleine, en Latin  
 e chose que le cerveau  
 dans la vessie, l'am-  
 emier ordre soupçonne  
 es hulleuses de l'urine  
 vessie. Il y en a de trois  
 e, en ce qu'au lieu de  
 ems, la tête extrême-  
 coup plus large: ce qui  
 ars; que c'est un pois-  
 ur Jonas. Les Anglois,  
 & quelques François  
 ans, font une pêche

ait cette pêche. Lors-  
 u; un homme de de-  
 a harpon, qui est un  
 les & bien franchant,  
 ale. La baleine étant  
 se débattant, & s'é-  
 les pêcheurs, qui ont  
 le tant que la baleine  
 us la Mer en mourant,  
 rre. On la tire & on la  
 la graisse dont on fait

VII.

Septentrionale.

de Terre-Neuve; &  
 ; & tirées dans le

ISLES DU GOLFE SAINT-LAURENT. 409

Golfe Saint-Laurent; au Nord-Est; 2.<sup>o</sup> les Isles  
*Lucayes* vers l'entrée du Golfe du Mexique; & les  
*Bermudes* vis-à-vis la Caroline; 3.<sup>o</sup> les *Anilles*, à  
 l'Est du Golfe du Mexique, & au Nord de l'Amé-  
 rique méridionale; 4.<sup>o</sup> les *Agores*, entre l'Améri-  
 que septentrionale & l'Afrique ou l'Europe.

5. 1. *Des Isles situées dans le Golfe Saint-Laurent.*  
 On en compte quatre principales: l'Isle de *Terre-  
 Neuve*, l'Isle *Royale* ou de *Cap Breton*, *Saint-  
 Jean*, & *Anticosti*.

I. *L'Isle de Terre-Neuve.*

C'est une des plus grandes Isles de l'Amérique.  
 Elle fut découverte en 1495, par des pêcheurs  
 Bascois. Ils la nommèrent *Terre de Baccalaos*,  
 qui signifie *Morues*, parcequ'en effet on en pêche  
 beaucoup aux environs. Par le Traité d'Utrecht,  
 la France en a cédé la propriété à l'Angleterre;  
 en réservant la faculté aux François de pêcher &  
 sécher le poisson depuis le lieu appelé *Cap de Bo-  
 naville*, jusqu'à l'extrémité septentrionale de ladite  
 Isle; & de-là en suivant la partie occidentale jus-  
 qu'au lieu appelé *Pointe-Riche*, autrement le *Cap  
 de Rays*: ce qui a changé en 1763.

**PLAISANCE.** Ce Bourg est la principale place de  
 cette Isle: il est au midi; situé dans une grande  
 Baye, avec un bon Port, assez vaste pour contenir  
 des flottes entières.

Les Européens ne s'attachant à cette Isle que pour  
 le commerce, ou plutôt la pêche des morues, se  
 font peu soucier de pénétrer dans l'intérieur, & d'y  
 faire des habitations: ils se font borner à s'établir  
 sur les côtes.

Au Sud-Ouest de Terre-Neuve, & près de ses  
 Côtes, il faut remarquer les petites Isles de *Saint-  
 Pierre* & de *Miquelon*. Par le Traité de 1763, qui  
 abandonne le Canada & les Isles du Golfe aux



Anglois, les deux petites que l'on vient de nommer, ont été cédées à la France pour servir d'abri à ses pêcheurs; mais à condition que ces Isles ne seroient point fortifiées, & qu'on n'y entretiendroit qu'une Garde de 10 hommes pour la police. Il y a un Gouverneur François à *Saint-Pierre*.

A *Saint-Pierre* l'on va au Sud-Est de l'Isle de *Terre-Neuve*, on rencontre le *Grand Banc*, qui a environ deux cens lieues de long, & quatre cens de large. On y voit tous les ans quatre à cinq cens Vaisseaux de presque toutes les Nations d'Europe, surtout des Hollandois, des Anglois & des François, pour la pêche de la morue & de la baleine. Les morues y sont si abondantes, qu'elles embarrassent quelquefois les Vaisseaux: un bon pêcheur en prend jusqu'à quatre cens par jour, quelque sorte pêche ne se fait qu'avec des lignes.

#### II. L'Isle Royale, ou du Cap Breton.

Cette Isle a été découverte par des pêcheurs Bretons, qui ont donné leur nom à l'un des Caps de cette Isle. Elle est située au Sud-Ouest de l'Isle de *Terre-Neuve*, entre le cinquante-troisième & le quarante-septième degré de latitude septentrionale. La Dénivité qui la sépare de l'Acadie n'a que cinq lieues, sur une de large. On l'appelle le *Passage de France*. La longueur de cette Isle, du Nord-Est au Sud-Ouest, n'est pas tout-à-fait de 70 lieues; & sa plus grande largeur d'Orléans en Occident, est de trente-cinq environ. Sa figure est fort irrégulière; & elle est tellement coupée par des Lacs & des Rivieres, que son deux parties principales ne tiennent que par un isthme d'environ huit cens pas de large.

Le climat de cette Isle est assez sain, quoique sujet aux brouillards. Toutes les terres n'y sont pas bonnes; cependant elles produisent des arbres de

MODERNE.

On vient de nou-  
veaux pour servir d'abri  
à ces îles où  
qu'on n'y entretien-  
drait pour la police;  
à Saint-Pierre.

est de l'île de Terre-  
bonne, qui a envi-  
ron 4000 arpents de  
terre à cinq cents  
habitations d'Européens,  
Français & des Français,  
à la balance. Les mo-  
qu'elles embarrassent  
bon pêcheur en prend  
quelques autres pêcheurs

du Cap Breton.

par des pêcheurs Bre-  
tons à l'un des Caps de  
l'Est-Ouest de l'île de  
Terrebonne & la  
ville de l'Acadie, l'Acadie  
est que cinq  
s'appelle le Passage  
entre l'île, du Nord-  
est à l'Est de 70 lieues;  
Orléans en Occident,  
à l'Est est fort irrégu-  
lière par des îles &  
par des principales ne  
l'environ huit cents pas

à l'Est, quelques  
les terres n'y sont pas  
abondantes des arbres de

ISLES DU GOLFE SAINT-LAURENT. 407

toutes les espèces, entr'autres, des chênes d'une  
grandeur prodigieuse, des pins & toutes sortes de  
bois de charpente. Les plus communs sont le  
cèdre, le frêne, l'ébène, le platane & le trem-  
ble. Les fruits, les légumes, le froment, & tous  
les autres grains nécessaires à la vie, le chanvre & le  
lin y sont aussi bons qu'au Canada, quoique moins  
abondans.

Tous les animaux domestiques, les chevaux, les  
boeufs, les cochons, les moutons, les chèvres & la  
volaille y trouvent amplement de quoi vivre. La  
chasse & la pêche y peuvent nourrir les habitans une  
partie de l'année. Il y a des mines abondantes de  
charbon de terre: on y trouve aussi du plâtre. La  
pêche du loup marin, du marfouin, des vaches ma-  
rines, & sur-tout de la merue, s'y peut faire com-  
modément, & elle y est très-abondante.

Cette île a plusieurs Ports, dont le plus fameux  
est celui de *Louisbourg*, appellé autrefois *le Havre*  
*des Français*.

*Louisbourg*, au Sud-Est de l'île. Cette Ville a  
été bâtie en 1713, sur une langue de terre que forme  
l'entrée du Port. C'est un des plus beaux du Nouveau  
Monde, pour la grandeur qui est de près de quatre  
lieues de tour, & pour ses autres avantages.

III. *L'île de Saint-Jean.*

Cette île, qui a environ vingt-cinq lieues de  
long sur deux de large, n'est séparée de la Côte  
du Canada que par un Canal de quatre à cinq lieues  
de large, vers le milieu duquel est située la *Baye*  
*Verte*. Il y a beaucoup de gibier & de bons pâtura-  
ges. Les Côtes sont fort abondantes en poisson.

IV. *Anticosti.*

L'île *Anticosti*, nom qui a prévalu sur celui de  
*l'île de l'Assomption*, partage en deux l'embar-

chère du Fleuve Saint-Laurent ; elle a près de quarante-huit lieues de long sur dix dans son plus large ; elle est couverte de bois. Le terrain est rempli de roches ; il n'y a ni Port ni Havre où un bâtiment puisse se mettre en sûreté. On pêche sur ses Côtes des morues fort grandes & fort belles.

S. II. Des Isles Lucayes, & des Bermudes.

1. Les Isles Lucayes, qui ont été les premières découvertes de l'Amérique, appartenoient autre fois aux Espagnols ; mais depuis qu'ils les ont abandonnées, elles ont été occupées par les Anglois ; qui ne se sont cependant établis que dans l'Isle de la Providence.

L'air y est assez tempéré. Elles sont médiocrement fertiles en maïs & en fruits, & presque désertes depuis que les Espagnols les ont dépeuplées, pour faire travailler les Habitans aux mines de Saint-Domingue, l'une des grandes Antilles. Les principales Lucayes sont, *Bahama*, *la Providence*, & *Guanahani* ; ou *Saint-Sauveur*.

1. *Bahama*. Cette Isle qui a environ treize lieues de longueur sur huit de large, a donné son nom au Détroit qui en est proche, & qu'on appelle *le Canal de Bahama*. C'est un passage dangereux, à cause des fréquentes tempêtes qui s'y tiennent, & de la violence des flux & reflux : il a été plus d'une fois funeste aux flottes Espagnoles, qui y passent ordinairement pour s'en retourner du Mexique en Europe. On trouve dans l'Isle de Bahama une espèce d'araignée singulière : sa longueur est de près de deux pouces, & elle a six yeux qui ne sont pas plus gros que de petites têtes d'épingle.

2. *La Providence*. Elle est fameuse par la retraite des Pirates qui s'y étoient si bien établis, qu'il a fallu des escadres pour les en chasser. Les Anglois y ont maintenant un bon Fort.

3. *Guanahani*,

MODERNE.

nt; elle a près de qua-  
lin dans son plus large;  
e terrain est rempli de  
-lave où un bâtiment  
pêche sur ses Côtes des  
elles.

, & des Bermudes.

ont été les premières  
appartenent autrefois  
qu'ils les ont abandon-  
-ar les Anglois; qui ne  
dans l'Île de la Pro-

elles sont médiocrement  
presque désertes depuis  
-uplées, pour faire trā-  
-es de Saint-Domingue,  
-es principales Lucayes  
-es, & Guanahani; ou

a environ treize lieues  
-e, a donné son nom au  
-qu'on appelle le Canal  
-e dangereux, à cause  
-s'y élèvent, & de la  
-il a été plus d'une fois  
-es, qui y passent ordi-  
-er du Mexique en Eu-  
-de Bahama une espèce  
-ngueur est de près de  
-eux qui ne sont pas plus  
-ngle.

-e fameuse par la retraite  
-ien établi, qu'il a fallu  
-ffer. Les Anglois y ont

1. Guanahani,

LES ÎLES ANTILLES. 409

1. Guanahani, ou Saint-Sauveur. C'est dans  
cette île qu'aborda Christophe Colomb en 1492,  
& elle fut ainsi la première terre d'Amérique où  
il fit planter une croix, & dont il prit possession au  
nom du Roi d'Espagne.

II. Les Îles Dominiques, ou de Sauter, furent  
d'abord découvertes par les Espagnols en 1497, &  
les Anglois s'y établirent ensuite. Il y en a quatre  
principales, dont la plus considérable s'appelle la  
Bermude. Elle est très-fertile, & on y fait deux  
récoltes par an: on y recueille quantité de tabac &  
de soye. On n'y voit ni bestes venimeuses, & il y  
a des tortues d'une grandeur prodigieuse.

Saint-Georges, Capitale de l'Île qui porte  
son nom. C'est une petite Ville où réside le Gouver-  
neur Anglois: elle est défendue par plusieurs Forts.

§. III. Des Îles Antilles.

Elles furent découvertes par Christophe Colomb  
en 1492 & 1493. On leur donna le nom d'Antilles,  
parce qu'on les trouva avant d'aborder à la Terre-  
ferme, que les Espagnols découvrirent ensuite. Il y  
en a un très-grand nombre, & elles se divisent en  
grandes & petites Antilles.

1. Les grandes Antilles.

Ces îles sont situées à l'entrée du Golfe du  
Mexique, au Sud de l'Amérique Septentrionale,  
& au Nord de la Méridionale. On en compte  
quatre, Cuba, la Jamaïque, Saint-Domingue &  
Porto-ric.

1. L'Île de Cuba, qui appartient aux Espagnols,  
est pleine de montagnes, & peu fertile. On y trouve  
beaucoup de porreaux, de perles & de tourte-  
relles, quelques mines d'or & une de cuivre. Elle a  
trois cent lieues de long; sur trente de large. Les Es-

## 410 GÉOGRAPHIE MODERNE.

pagués en ont défrisé avec les Habitans. Ce font des Nègres qu'on a transportés d'Afrique, qui font presque tout le travail dans cette Isle, dont le principal commerce est en tabac & en sucre.

**LA HAVANE, Capitale.** C'est où aboutissent les Flottes Espagnoles, qui venant de l'Amérique en Espagne, & qui viennent s'y réunir. Son Port est très-grand, fort sûr, & peut contenir mille Vaisseaux; mais l'entrée en est si étroite, qu'il n'y peut entrer qu'un bâtiment à la fois. La Havane est une grande Ville riche, & commerçante, où réside le Gouverneur de l'Isle. Elle a une forte Citadelle & deux Châteaux qui couvrent le Port, dans lesquels on entretient toujours une bonne garnison. Elle fut néanmoins prise dans la dernière guerre par les Anglois, qui l'ont rendue à la Paix de 1763.

**SAN-JAGO, Evêché.** C'est une petite Ville, avec un bon Port & une Citadelle.

1. La Jamaïque, qui est plus au Midi, a cinquante lieues de long sur environ vingt de large. Les Anglois en sont les maîtres. Le territoire en est fertile, & elle produit des cannes à sucre, du Rhodigé, du tabac, du cacao & du coton très-fin. Le hêtre y est fort commun; on y trouve quantité de tortues, dont les écailles sont très-belles. Il y a dans les Montagnes un arbre d'une médiocre grandeur, que les Habitans du Pays appellent *Lagetta*. Ses feuilles ressemblent à celles du laurier. L'écorce extérieure est à peu près comme celle des autres arbres; mais l'écorce intérieure, qui paroit d'abord blanche & assez solide, est composée de douze ou quatorze couches, que l'on sépare aisément en ayant de pièces d'étoffe ou de colle. La première forme un drap assez épais pour faire des habits; les autres ressemblent à de la toile, & on en fait des chemises. Ces couches dans les petites branches sont auant de dentelles très-fines. Toutes ces toiles sont

**MODERNE.**

le Habitant. Ce sont des  
Africains, qui sont prof-  
fils, dont le principal  
Café, où abonde les  
totalement de l'Amé-  
ricain, s'y réunir. Son  
de peut concevoir mille  
est à croire, qu'il n'y  
la fois. La Havane est  
commercante, où réside  
à une forte Citadelle  
dans le Port, dans lesquels  
une garnison. Elle fut  
guerre par les An-  
de 1763.

une petite Ville, avec  
plus au Midi, à cla-  
environ vingt de large.  
L'air est en un  
cette à sucre, de l'In-  
de coton très-fin. Le  
on y trouve quantité de  
très-belles. Il y a  
d'une médiocre gran-  
s'y appellent *Laptes*.  
des du Laurier, l'écorce  
comme celle des autres  
qui paroit d'abord  
compas de sucre ou  
separe aisément en an-  
de toile. La première  
pour faire des habits, les  
taillé, & on en fait des  
les petites branches sont  
Toutes ces toiles sont

**LES ISLES ANTILLES. 419**

à être fortes pour être blanchies & lavées comme les  
toiles ordinaires.

Les Espagnols ont possédé cette Isle pendant  
cent soixante ans; mais les Anglois les en ont chassés  
en 1655, & s'y sont maintenus depuis. Il y font  
maintenant au nombre d'environ quatre-vingt mille,  
& il y ont cent mille Nègres. Cette Isle a souffert  
en 1711 un si furieux tremblement de terre, qui y a  
fait de grands ravages.

**SPANISH-TOWN**, appelée ci-devant *San-Jago*  
*de la Vega*, en est la Capitale. C'est une Ville assez  
grande, bien peuplée & bâtie en quarré; le Con-  
verneur Anglois y réside, & on y a établi un Con-  
seil de Régence. Il ne faut pas la confondre avec son  
Port, qui est à quatre lieues, & qui s'appelle *Port-  
Royal*.

L'Isle de *Saint-Domingue* a près de cent qua-  
tre-vingt lieues de long, sur soixante de large dans  
sa plus grande étendue, & environ quatre cens  
lieues de tour. Elle fut découverte en 1492, par  
Christophe Colomb, qui l'appella *Hispaniola*,  
c'est-à-dire, la petite Espagne. La Ville de *Saint-  
Domingue* y fut bâtie quelque temps après,  
elle en a pris le nom, qu'elle porte aujourd'hui le  
plus ordinairement. Elle étoit extraordinairement  
peuplée par une Nation sauvage, qui la nommoit  
*Ayiti*; mais les Espagnols y ont fait mourir en dis-  
sept ans plus de trois millions d'habitans, & il ne  
s'y trouve plus aujourd'hui de ces anciens Habitans.  
Les chaînes y sont très-grandes, & l'air en est mal-  
sain. Elle est fertile en maïs, en fruits, en sucre,  
en cochonille, en soie, & en or; dont les Espa-  
gnols n'ont pas encore épuisé toutes les mines, sans  
d'ouvrir. On y a découvert aussi des mines d'ar-  
gent, de fer, de cuivre, de talc, de cristal de ro-  
che, d'asbeste, de soufre, de charbon de terre,  
des carrières de marbre & de pierres. Tous les ans

#### 412 GÉOGRAPHIE MODERNE.

man de toutes les plantes qu'on y a transportés d'Europe, y ont bien réussi, & ont fort multiplié.

Les Espagnols possèdent la partie Orientale de cette île, & les Français celle qui est à l'Occident. Elle est fertile, comme toutes les Antilles, son climat est bon, mais les tremblemens de terre y étoient à peu fréquens, en comparaison des autres îles; qu'on croit elle s'appelloit l'Isle Fortunée. Elle en a éprouvé en 1711 plusieurs secousses terribles, qui y ont causé beaucoup de dégâts, sur-tout dans la partie des Espagnols, qui en souffrit de plus violentes que celles des Français. La Ville de Saint-Dominique avoit beaucoup souffert d'un autre tremblement de terre qui s'y étoit fait sentir en 1727. Un dernier tremblement arrivé en 1770, a causé de grands ravages dans la partie Française.

**Saint-Dominique**, Capitale de la partie qui est aux Espagnols, *Santho Domingo*. Cette Ville est grande & bien fortifiée. C'est la résidence du Gouverneur pour les Espagnols, qui fait aussi de toutes celles des îles Antilles qui leur appartiennent, Saint-Dominique & une Antille Royale, de laquelle dépend une partie de la Terre-Ferme dans l'Amérique Méridionale. Elle a aussi une Cour des Monnoies, une Académie des Sciences & d'Arts, son Port est défendu par un Fort qui porte le nom de *Saint-Martin*. L'Académie est Princes des Indes Occidentales Espagnoles.

La partie de l'île qui appartient aux Français, est divisée en deux quartiers, celui du Nord & celui du Sud. Les habitants, les Capotins, les Caribbes & autres Religieux, font les fonctions du Culte dans toutes les îles Antilles.

Les îles principales du quartier du Nord sont :  
 Les *Cas-François*, les *Antilles*, les *Cas*.  
 C'est un Bourg de six mille âmes peuplé, mais mal bâti, avec un bon Port. Les Religieux de l'

MODERNE.

On y a transporté  
ont fait multiplier,  
partis Orientaux de  
qui est à l'Occident.  
les Antilles, sans  
de terre y soient  
un des autres Isles;  
de Fortunate. Elle en  
casses terribles, qui  
les, sur-tout dans la  
affaire de plus vio-  
La Ville de Saint-  
d'un autre trem-  
ble fonda en 1747.  
1764 en 1770, a causé  
le François.

LES ISLES ANTILLES. 415

Charité y ont une habitation, avec un Hôpital dans un bel endroit & en bon air. Le Roi y a établi, depuis 1701, un Conseil Supérieur pour tout le quartier du Nord.

Le PORT-PAIX, ou Sud-Ouest de Cap, est aussi un Bourg avec un Port.

Dans le quartier du Sud ;  
LEOGANE, Ville située dans une belle plaine, abondante en tout ce qui est nécessaire à la vie. L'air n'y est pas bon. Il y a dans cette Ville un Conseil Supérieur pour le quartier du Sud, & un Hôpital desservi par les Religieuses de la Charité.

L'Isle Avance, & Saint-Louis. Ces deux petites Isles appartenant aux François, & sont situées au Midi de la partie Occidentale de l'Isle de Saint-Domingue.

L'Isle de Porto-Rico, fournit les mêmes productions que Saint-Domingue, & appartient aux Espagnols. Elle étoit très-peuple lorsqu'ils y arrivèrent ; mais ils firent périr ses bons habitants pour s'en affermir la possession. Comme ils y trouvèrent beaucoup d'or, ils lui donnèrent le nom de Porto-Rico, ou Porto-Riche.

SAINT-JEAN DE PORTO-RICO, Capitale, Evêché. Cette Ville a un Port où les Vaisseaux font en sûreté.

II. Les petites Antilles.

Ces Isles s'appellent aussi Canaries ou Canabales, du nom des Canots qui les ont habitées autrefois. L'air y est assez chaud, mais mal-sain. Elles n'ont que trois saisons, si ce n'est qu'on appelle l'été la fin des pluies. On y fait quantité de tabac & de sucre excellent.

C'est dans ces Isles que l'on trouve un petit oiseau de la grosseur d'un hanneton, que l'on nomme Colibri. Sa beauté est parfaite. Il a sur le col un



214 GÉOGRAPHIE MODERNE.

voise à 47, qu'on le prendrait pour un rubis ; le ventre et le dos des nées sont jaunes comme l'or, les cuisses sont noires qu'on sebrande, les pieds et le bec noir et polis comme de l'ébène ; les yeux sont bleus à deux diamans égaux ; et font de couleur d'acier bruni ; la tête est verte avec un mélange d'or surprenant ; celle des mâles est ornée d'un petit bec.

On distingue les parties d'elles en Isles de Bander-  
vone, en d'un-dessus de vent, et en Isles de Sert-  
vone, en d'un-dessous de vent. Elles ont été ainsi  
appelées par les Portugais, parcequ'ils ont été  
abord et en-dessus de vent les premiers, lorsqu'ils  
vont d'Europe au Japon ; ils ont donné aux autres  
le nom de Sert-vone, parcequ'ils ont cette naviga-  
tion ils les laissent en-dessous de vent, qui sont  
d'ordinaire de l'Est à l'Ouest en six quartiers-là.

Les Isles de Kourou.

Ces Isles sont possédées par plusieurs Nations :  
Savais, les Pissais, les Mousais, les Ang'ois,  
les Danois, les Hollandois, et les Néerlandais de Pays.

Les principales de celles qui appartiennent aux  
Français sont :

1. La *Mardouan*. C'est la plus grande de nos Isles,  
et la plus fertile Colonie des Français, qui s'y  
établirent en 1641. Elle a environ seize lieues de  
long, sur quatre-vingt de large. Elle est fertile en  
cane, en légumes, en riz, en sucre, en café, en  
différents fruits exotiques, et en Manne, qui est une  
craie dont on fait une espèce de pain et d'ouïsme  
Café. Cette Ile a beaucoup souffert en 1744,  
d'un sécheresse extrême, accompagné d'un tremble-  
ment de terre. On y compte deux ou trois Paroiss-  
es gouvernées par des Religieux de différents Ordres,  
de plusieurs Pays, dont les principaux sont le *Paro-  
isse Royal*, et le *Paroisse Saint-Pierre*.

DEBENE.

pour en robir; le  
lames comme l'or,  
marande, les plus  
de l'édifice; les yeux  
les; & sans de que-  
re avec un mélange  
de ces deux d'au

tre en l'île de Barbade  
et en l'île de Saint-  
Vincent, les uns ont été  
trouvés dans un  
proche; les autres  
ont été trouvés dans  
cette navigation,  
qui foule  
en ces quartiers-là.

de l'île.

plusieurs Nations;  
comme les Anglois,  
les Négres de Saint-  
Vincent, et les habitants de

de l'île de Saint-  
Vincent, qui s'y  
trouvent dans les lieux de  
ce. Elle est fertile en  
à l'usage; en café; en  
Muscade; qui est une  
de pain de manioc  
y furent en 1704,  
après d'un tremble-  
ment ou même Paru-  
de différents Ordres,  
inspires sous le Roy

LES ÎLES ANTIILLES. 419

Le Port-Royal, Henry ou Ville est proche  
de Port de ce même nom, qui est la résidence du  
Gouverneur général des Îles, du Gouverneur par-  
ticulier de la Martinique & de l'Intendant.

La Maison que les Jésuites avoient à St. Pierre de  
la Martinique, estoit comme le centre & le chef-  
lieu de leurs Missions aux Îles du Vent. Là se ren-  
doient les Missionnaires envoyés de France. De-là  
ils estoient distribués dans les différents lieux de leur  
destination, par les ordres du Supérieur de ce. de  
Martinique qui estoit de nombre de celles qu'on  
appelle sous les Jésuites, *Maison de résidence.*

Les Anglois s'emparèrent de la Martinique  
en 1706. Mais ils la rendirent aux François l'année  
suivante, que la Paix se fit.

1. La Guadeloupe. Cette île, dans laquelle les  
François ont commencé d'habiter en 1635, a envi-  
ron six lieues de large sur soixante de circuit. Elle  
est partagée en deux par une petite Rivière, qui  
communique à la Mer par les deux extrémités, &  
qu'on nomme pour tout le *Rivière sainte*. La plus  
grande partie qui est à l'Orient de l'autre, s'appelle  
*la grande Terre*. C'est un Pays plat, où il y a peu  
de Rivières; mais très-fertile en cannes à sucre &  
en coton. On y arrose des arbres d'une grandeur  
prodigieuse, & des salines merveilleuses. L'autre par-  
tie de l'île s'appelle la *Guadeloupe*. Elle est hérissée  
de tous les côtés de hautes montagnes, dont les  
unes sont couvertes de beaux arbres qui donnent  
une verdure perpétuelle; les autres sont rochers cou-  
verts de rochers pelés & affreux. La plus célèbre  
de ces Montagnes est celle qu'on nomme la *Souf-  
fière*, qui vomit continuellement de la fumée, &  
quelques fois du feu. De pied de ces Montagnes  
sortent quantité de petites Rivières, qui rendent le  
Pays très-agréable & fertile en toute sorte de fruits.  
On y sème beaucoup de sucre & de coton.

La Guadeloupe est beaucoup plus peuplée que la Grande Terre. On y a bâti un Fort considérable, qui domine sur le Port. Elle a son Gouvernement particulier & un Prévôt. Les Anglois la prirent en 1719, mais ils l'ont rendue à la France en 1763.

3. *Saint-Barthélemi*, auprès de S. Christophe, au Nord-Ouest de la Guadeloupe. Il y croît beaucoup de manioc, dont on fait de fort bon pain.

4. *Marie-Galante*, au Nord de la Martinique.

5. *Les Saintes*, à l'Occident de Marie-Galante. Il y a dans ces deux Isles de bonnes terres sur le penchant des montagnes, & dans les fonds. Le manioc, le cacao, le coton & le tabac y viennent en perfection. Elles dépendent du Gouvernement de la Guadeloupe.

6. *Saint-Aloüise ou Lucia*, au Midi de la Martinique. Elle a été long-temps contestée aux François par les Anglois, qui l'ont enfin entièrement cédée en 1763.

Les principales de celles qui appartiennent aux Anglois sont, en commençant par le Nord & près de Porto-Rico :

1. *Les Vierges*, dont la principale est *Virgin-Garde*.

2. *La Barboude*. Cette Isle est petite, mais exporte du tabac & de l'indigo.

3. *Antigua*, au Sud de la Barboude. Les Anglois y ont une colonie de cinq cents personnes, dont le commerce consiste en sucre, en tabac, en gingembre, & en quelque peu d'indigo que l'Isle produit.

4. *Saint-Christophe*, à l'Ouest d'Antigua. Cette Isle a été découverte par Christophe Colomb, qui lui a donné le nom de son Frère. Elle étoit autrefois partagée entre les François & les Anglois, les premiers en ont fait acheter en 1703 par les autres. Elle est fertile en cacao & sucre & en fruits il y

MONSIEUR.

plus peuplée que la Fort considérable, qui en Gouvernement particulier le peupla en 1719, en 1761, de S. Christophe, il y croit beaucoup de fort bon pain.

ord de la Martinique, de Marie-Galante, sponnes vertes sur le pays les Indes. Les marées bac y viennent en per-Gouverneur de la Gu-

au Midi de la Marti-connues aux François n'a entièrement été

qui appartenant aux par le Nord et sud.

principale est Virgin-

est peuplé, mais rap-

abonde. Les Anglois

en sucre, en glan-

de S. Augustin. Cette

Elle fut découverte

en 1701 par les Anglois

de en sucre il y

LES ILES ANTILES 477

trouve des salines naturelles & une soufrière : elle est d'ailleurs sujette aux ouragans.

5. La *Dominique*, île de trente lieues de long, qui abonde en patates, en manioc & en coton. Il y a quantité de cochons sauvages, & beaucoup de poisson, sur-tout d'anguilles.

6. La *Barbade*, à l'Est de Sainte-Monik. C'est une des plus belles Colonies Angloises. Il y a environ vingt mille Blancs & soixante-dix mille Nègres. Les Habitans sont riches : aussi le terroir est-il fertile, sur-tout en cannes à sucre ; mais l'eau y est fort rare.

*BRIDGEWOWN*, en François, *VILLE DU PORT*, Capitale, Port. C'est une belle Ville, & assez grande ; ses rues sont droites, larges & bien parées. Elle est pleine d'ouvriers, de journaliers, d'harlogers, & autres ouvriers fort riches, & il s'y fait un commerce considérable. La Maison de Ville est belle & bien ornée.

7. *Saint-Vincent*, près de la Barbade, sert de retraite aux Nègres fugitifs, dont le nombre s'empare sur celui des Caraïbes. Par le Traité de 1763 cette île a été cédée aux Anglois ; par les François, aussi bien que celles de *Grenade* & de *Tobago*.

Les Danois ont les Îles de *Saint-Croix*, de *Saint-Thomas* & de *Saint-Jean*, à l'Est de Porto-Rico ; elles sont peu considérables, mais bien que les suivantes.

Les Hollandais possèdent les Îles de *Saba* & de *Saint-Eustache*, au Nord-Ouest de *Saint-Christophe*, & la moitié de *Saint-Martin*, qui est voisine, & qu'ils partagent avec les François.

Les Caraïbes ou *Caribbes*, qui sont les Maîtres des Antilles, possèdent encore les Îles de *Saba* ou *Saba*.

Les *Iles de Sotavent*, &c.

Les Hollandois ont vers le Cap de la *Vénus*; & les

Côtes de l'Amérique Méridionale

le *Bonaire* & *Oruba*, qui sont de peu d'importance.

Le *Curacao* ou *Curapou*, est le meilleur des *Iles*

Antilles Hollandaises; Elle a un bon *Port* & une

forte Citadelle.

Près de la Terre-Ferme, les Espagnols possèdent

le *Margarite*, ainsi nommée à cause de la

quantité de perles qu'on pêche le long de ses Côtes.

Le *Trinité*, qui est vers l'embouchure du Fleuve

Orénoque; elle a environ cent lieues de long; &

est fertile en maïs, en sucre & en tabac.

SAINT-JOSEPH est la Capitale, & une Ville assez

marchande.

§. IV. Des *Iles Açores* ou *Tercères*.

Les *Açores* que l'on appelle aussi *Tercères*, à

cause de sa principale, sont situées sur la route

d'Europe en Amérique, vers l'Afrique, entre le

cinquante-cinquième & le quarante-unième degré de la

latitude Septentrionale. Elles furent découvertes en

XV. siècle par quelques marchands Flamans, qui

n'y firent aucun établissement. Gonsalve Velez y

aborda en 1499, & en prit possession pour le Roi

de Portugal; qui les possède encore aujourd'hui,

mais qui n'en tire pas grand profit. Elles ont été

nommées *Açores*, nom qui signifie *Epervier*, à

cause de la quantité de ces oiseaux qu'on y trouve.

Ces *Iles* ont éprouvé un furieux tremblement de

terre le 2. Juillet 1717.

On en compte neuf, qui sont: *Tercera*, *Saint-*

*Michel*, *Saint-Martin*, *le Rio*, remarquable par

son montagne très-haute qui lui a donné ce nom,

et qui égale le Pic de *Ténériffe*; *Foyal*, *Saint-*

*Georges*, *le Grassin*, *Corvo* & *Flores*.

Le tetroik en est montagneux; mais il ne laisse

pas de produire en quelques endroits assez de bled, de vin, de fruits & quantité de pastel (a). Les tremblemens de terre & les vents impétueux y sont fréquens.

Terrere est la plus considérable de ces Isles : elle a quinze lieues de tour.

AGORA, *Eriché*, en est la Capitale. Cette Ville a un Port, & est défendue par une Forteresse : le Gouverneur des Agores y réside. Les Religieuses en font belles, surtout celle des Cordelières. Il y a deux autres Couvens d'hommes & quatre de filles.

C N A B I T R E I I.

*Amérique Méridionale.*

Cette partie de l'Amérique n'est séparée de la Septentrionale, que par l'Isthme de Panama, qui n'a guère que vingt lieues de large : elle a la figure d'un triangle, dont la base est au Nord, & la pointe au Sud. Elle forme ainsi une grande Presqu'Isle dont la figure ressemble beaucoup à l'Afrique, qui est la partie de notre Continent dont l'Amérique est la plus voisine.

L'Amérique Méridionale se divise en huit principales parties : la Terre-ferme ; les Septentrion ; le Pérou & le Chili ; à l'Occident ; le Pays des Amérindiens, dans le milieu ; le Brésil & le Guyane ; à l'Orient ; le Paraguay ; de la Province de Rio de la Plata, & la Terre Magellanique, au Midi (b).

(a) Le pastel est une plante qui croît en bled, & qui est d'un grand usage dans les Indes, pour presser les graines à recouvrir comme les autres espèces ; il est bien inférieur à l'indigo, auquel il ressemble.

(b) Les Espagnols ont donné presque tous ces noms aux

## ARTICLE 3.

## De la Terre-ferme, ou Casille d'Or.

Ce Pays fut nommé Terre-ferme par Christophe Colomb, par opposition aux Isles qu'il découvrit d'abord. Comme il est situé dans la Zone Torride, on y éprouve de grandes chaleurs; mais elles sont tempérées par les vents du Nord, & les pluies qui durent près de quatre mois. Le terrain est fertile en maïs & en excellens fruits; & il y a de très-bons pâturages, & des arbres qui distillent un baume excellent. On y trouve des mines d'or & d'argent, & de la poudre d'or dans le sable des Rivières.

La Casille d'Or, ou Terre-ferme, est séparée de la Guyane par la Rivière d'Oréoque. Elle est divisée en sept Provinces ou petits Gouvernemens; sept au Nord d'Occident en Orient, & deux au Midi. Les Gouvernemens du Nord sont les Provinces de *Vergues*, de *Fatons* ou de la *Terre-ferme* particulière, de *Carthagène*, de *Sainte-Marthe*, de *San de la Monté*, de *Pitiquilla*, de la *Nouvelle Andalousie*; les deux Méridionales sont le *Nouvel Royaume de Granada*, & le *Papayan*.

Les deux Provinces Méridionales sont deux Vice-royautés, l'une de la *Nouvelle Grande*, créée en 1763 & établie en 1770 par le Roi d'Espagne, & l'autre de *Pérou*. Le Vice-royauté de la Nouvelle Grande comprend les Provinces de la *Nouvelle Grande*, de *Panama*, de *Peru*, de *Chili*. Le Vice-royauté de *Pérou* comprend les Provinces de *Lima*, de *San Pedro*, de *San Carlos* qui renferme le *Paraguay*, de *San Chili*, qui renferme les *Chili* *Septentrionaux*, qui est le *Chili* propre, & le *Chili* *Méridional* qui est le *Chili* *Septentrional*. Voyez la *Géographie* de *Vallart*, *Tome IV*, p. 123, & *Suarez*, de l'édition de 1760.

I. La Province de Veraguas.

SANT-LAGO AL ANCHO, petite Ville qui a le titre de Cité.

1. La Province de Panama.

PANAMA, Rocher, & Audience Royale, Capitale, sur la Mer du Sud, & dans l'Isthme de Panama ou de Darien. C'est une belle Ville, triangulaire, bâtie au bord du Golfe qui port son nom. On y trouve plusieurs boucoup de petites îles de quelques petites îles, qu'on a nommées, à cause de cela, les *Iles des Perles*. Panama est comme le pont de des richesses du nouveau Continent, & la source du commerce entre le Pérou, & l'Espagne. Son Port ne peut recevoir que de petits vaisseaux; mais celui de Perles, qui n'est qu'à deux lieues, reçoit les plus gros, & en transporte tout charge à Panama.

Panama, sur le Golfe de Manique, vic-à-vic de Panama. Le beauté de son Port lui a fait donner ce nom par Christophe Colomb. C'est une des plus importantes Places que les Espagnols possèdent en Amérique. L'or & l'argent du Pérou, depuis qu'on a découvert à Panama, sont venus en partie à Portobello, & de là en les embarques pour l'Espagne. On y reçoit aussi toutes les marchandises d'Europe, que l'on transporte à Panama. Il y tient une fête tous les ans à l'honneur des Gallions d'Espagne; elle dure un mois; & la couronne y est si grande, que les moindres boutiques s'y trouvent mille écus. Les vivres y sont plus très-chers. L'or & l'argent qui arrivent de Panama, se déchargent dans la Place, & sont portés & distribués par les Officiers du Roi, & y restent jusqu'à l'embarquement. Il y a dans cette Ville un grand nombre de Magasins, où l'on garde les marchandises jusqu'à ce qu'elles soient portées à



Panama. Les Anglois peuvent, en vertu du Traité de l'Assiento, tenir qui en Espagnol veut dire, ferme, y envoyer un Vaïseau pour trafiquer dans le temps de la foire. Les François étoient autrefois en possession de ce commerce; mais ils n'en tiroient pas autant de profit que les Anglois.

3. La Province de Carthagène.

CARTHAGENA, Capitale, Port, Evêché, Université, sur la Côte septentrionale. Cette Ville est grande, riche & très-forte. On y fait un grand commerce, sur-tout de perles. Son Port est un des plus fréquentés de l'Amérique. On y transporte tous les revenus que le Roi d'Espagne tire de la Terre-Ferme, & une partie des Gallions vient aussi y décharger. François Drake, Anglois, le surprit en 1595, & en enleva une quantité prodigieuse d'or & d'argent, & deux cens trente canons. Elle fut prise par les François en 1697. Ils la pillèrent & y firent un butin extraordinaire. Les Anglois ont été contraints d'en lever le siège en 1741, après y avoir perdu beaucoup de monde. Son Evêché & les suivants, dépendent de l'Archevêque de S. Dominique.

4. La Province de Sainte-Marthe.

Cette Province est remplie de hautes Montagnes. On y trouve des mines d'or & des pierres précieuses. Elle est arrosée par une grande Rivière, qu'on appelle la Magdalena, & qui vient du Popayan.

SAINTE-MARTHE, Capitale, Port, Evêché. Ses maisons ne sont construites que de rochers.

5. La Province de Rio de la Hacha.

RIO DE LA HACHA, Capitale, Evêché, sur la Rivière de la Hacha, dans un terroir fertile.

Près de cette Ville sont la Cas de la Yela, & les Rancherías, petits Villages d'Américains, où l'on pêche des perles, ce qui les rend considérables.

6. La Province de *Vénéguela*.

**VANÁZUELA** ou **CORO**, Capitale, Evêché. La Province dont elle porte le nom a été nommée *Vénéguela*, c'est-à-dire, *Petite Venise*, à cause qu'Alphonse d'Oséda y trouva, en 1469, un Village bâti sur pilotis, dans de petites Isles, avec des ponts de communication, ce qui la lui fit regarder comme une petite Venise.

**CARACAS**, ou **SAINTE-JACQUES DE LEON**, au Sud-Est de Coro. Elle est située dans une plaine abondante en excellent cacao, où l'on nourrit beaucoup de bétail.

**MARACAIBO**, à l'Occident de Coro, sur le Lac de *Maracaibo*. Il se fait dans cette Ville un grand commerce de tabac, & de cacao, qui est le meilleur de l'Amérique.

**YERINE**, au Sud-Est de Maracaibo, petit Village où se trouve le meilleur tabac de l'Univers.

7. La Nouvelle Andalousie.

Les Espagnols n'en possèdent guère que les Côtes **COMANE**, ou **LA NOUVELLE CORDOUE**, Capitale. Cette Ville est bâtie à l'entrée d'une petite Baye.

8. Le Nouveau Royaume de Grenade.

**SANTA-FÉ DE BOGOTA**, Capitale, Archevêché, Université. Cette Ville passe pour la Capitale de toute la Terre-ferme; elle est située près les Montagnes de Bogota, sur la petite Rivière de *Pati*, & a un Tribunal souverain.

9. Le Popayan.

Cette Province, la plus Méridionale de la Terre-ferme, est riche en mines d'or; mais elle est remplie de Sauvages indomptés, qui font une rude guerre aux Espagnols. Une partie du Popayan dépend du Gouvernement du Pérou.

**POPAYAN**, Capitale, Evêché, suffragant de Santa-Fé de Bogota.

**PASTO**, petite Ville qui appartient au Pérou.

## ARTICLE II.

## Du Pérou.

Le Pérou est situé au Midi du Popayan, & s'étend au Midi le long des côtes de la Mer du Sud. La nature du climat oblige de diviser ce Pays en deux parties. Dans la plus grande, qui s'étend depuis la Baye de Guyaquil jusqu'au-delà d'Arica, vers les détroits d'Atacama, il ne pleut jamais; & les maisons de Lima & d'Arica ne font couvertes que de quelques toits, sur lesquelles on jette une légère couche de cendre pour absorber la rosée & l'humidité de la nuit. Dans cet espace de quatre cens lieues sur vingt ou trente de largeur, on n'entend jamais le tonnerre; & il n'y a point d'orange. Tout y est plein de sables arides, excepté sur le bord des Rivières, qui en tombent des montagnes environnant le Pays. Dans le reste du Pays, au Nord, depuis Guyaquil jusque vers Paito, où finit le Pérou, ainsi que dans le reste de la côte jusqu'à Panama, espace de trois cens lieues de longueur, la pluie est si forte & si continuelle, sur-tout dans le Chaco, Province située dans le milieu, que quelquefois on pleut de paillettes d'or qui se trouvent dans le sein de la terre, on n'y va habiter qu'avec beaucoup de peine, le climat étant très-contraire à la santé; à cause de l'humidité qui suspend la sueur provoquée par la transpiration.

Entre cette Côte & la Mer, il y a de grandes forêts remplies de plantes & d'arbustes, qui ne se trouvent pas en Europe, & d'autres qui y trouvent & qui croissent bien mieux au Pérou. On y trouve aussi des arbres de plusieurs espèces, des cotonniers, diverses sortes de bois d'ébène, de gayac, & différens bois précieux pour les aromates, leur couleur

de Popayan, & s'é-  
tend de la Mer du Sud.  
le divise ce Pays en  
grande, qui s'étend  
du Sud de l'Arica,  
il ne pleut jamais;  
l'Arica ne peut con-  
ter lesquelles on jette  
pour abriter la route  
de cet espace de qua-  
rentes de la gorge, on  
dit il n'y a point d'or-  
nielles; excepté sur le  
sommet des montagnes  
de ce Pays, au Nord,  
où habite Péron,  
jusqu'à Panama,  
longueur, la pluie est  
tout dans le Chaco,  
on, que quelque'il soit  
trouvent dans le sein  
qu'avent beaucoup de  
contraire à la santé; à  
ce la feux provoqués

er, il y a de grandes  
d'arbustes, qui ne se  
autres qui y trouvent  
à Péron. On y trouve  
spécies, des cotonniers,  
e, de gayac; & diffé-  
rentes, leur couleur

de la forêt paraît qu'ils peu vent recevoir. Ces forêts  
se forment presque toujours qu'une espèce de tail-  
le vers la Mer. A mesure qu'on avance dans les  
terres, on remarque que les arbres deviennent plus  
grands. On parvient dans des forêts de plus hau-  
tes en plus hautes; & ce n'est qu'à sept ou huit  
lieues de la Côte qu'on les trouve dans leur plus  
grande hauteur. Cela dure un espace considéra-  
ble, plus ou moins large, selon les divers endroits;  
mais en continuant d'avancer, les arbres se trouvent  
moins hauts; soit que cela vienne de la qualité du  
terrain, ou parceque le sol s'élève trop en appro-  
chant de la chaîne de Montagnes qu'on appelle la  
*Cordillère*.

Les oiseaux dans ces forêts sont plumes, sont plus  
beaux pour le plumage que les autres; mais leur  
chant est bien inférieur. Ils ne forment qu'un  
bruit discordant qui étonne. On y trouve beau-  
coup de perroquets, des ramiers fort bons à man-  
ger, des canards qui ont la chair crüe d'une crête,  
& des tourterelles. Les animaux terrestres mal-faisans  
y sont en grand nombre. Le lion que l'on y voit  
a plus de rapport au loup, & ne fait point de mal  
aux hommes; mais les chiens y sont grands, &  
aussi féroces que ceux d'Afrique. La Côte abonde  
en chevaux qui y ont extrêmement multiplié de-  
puis qu'ils y ont été transportés d'Europe par les  
Espagnols; ils sont très-maigres, & cependant d'un  
fort bon service. Les serpents y sont très-communs  
& très-dangereux: entre leurs différentes espèces,  
on remarque celle des serpents à sonnettes, qui n'é-  
vient pas le venin des hommes, comme la  
plupart des autres. Le plus grand nombre des insé-  
ctes que l'on voit en Europe s'y trouve; mais ils  
y sont d'une grandeur qui paraît monstrueuse aux  
Européens. Ce sont des vers longs comme le bras  
& gros comme le poing; des araignées grosses

comme un œuf de pigeon, & des fourmis beaucoup plus grandes que les nôtres, & dont quelques-unes sont venimeuses.

Le Pérou est traversé par une chaîne de Montagnes nommée la *Cordillère* ou les *Andes*. Elle a peu de hauteur à deux degrés de distance de l'Équateur du côté du Nord, en comparaison de celle qu'elle acquiert à mesure qu'elle s'étend. Elle s'élève tout-à-coup auprès de Popayan, qui est située à huit ou neuf cents toises au-dessus du niveau de la Mer. Le mercure s'y soutient à près de vingt-trois toises. Elle se divise en deux chaînes; l'une Orientale, qui prend le chemin de l'Isthme de Panama; l'autre qui est Occidentale, après avoir passé par Santa-Fé; se termine vers Caracas sur la Mer du Nord. La première contient beaucoup d'or. Outre les grains très-gros de ce métal qu'on y trouve, on tire souvent cinq à six marcs d'or, & quelquefois dix-huit ou vingt, d'une tranchée de quarante ou cinquante pieds de long sur cinq ou six de large. Dans les branches qui vont au Midi, on remarque celle de Potosi, qui abonde en mines d'argent.

C'est dans les Montagnes de la *Cordillère* que croît l'arbre de *Quinquina*; dont l'écorce est si merveilleuse pour arrêter les fièvres intermittentes: cet arbre est de la grandeur d'un cerisier. C'est aussi du Pérou que vient le baume qui porte son nom. Ce baume est un suc épais d'un arbre de la grandeur d'un grenadier, & dont les feuilles sont semblables à celles. Quand on fait une incision à l'arbre, il en sort une liqueur blancheâtre & gluante, qu'on appelle *Baume*; parce qu'il a les vertus de l'ancien baume de Juda; mais les Américains gardent le secret. On nous envoie l'aristocle; quelle composition on fait; bouillir le suc & les branches hachées de cet arbre; & on ramasse l'huile qui en sort, & qui est

de des fourmis beaucoup  
 & dont quelques-unes

une chaîne de Mon-  
 tre ou les Andes. Elle a  
 près de distance de l'Es-  
 pa en comparaison de celle  
 qu'elle s'étend. Elle s'é-  
 tend jusqu'à Popayán, qui est située  
 au-dessus du niveau de  
 l'océan à près de vingt-trois  
 lieues de chaînes; l'une d'elles  
 est de l'isthme de Pa-  
 nama, après avoir passé  
 par Caracas sur la mer du  
 Sud beaucoup d'or. Outre  
 cela qu'on y trouve, on  
 y trouve d'or, & quelquefois  
 de l'argent. On trouve  
 de l'argent dans la Cordillère que  
 l'on remarque celle de  
 l'argent. On trouve  
 de la Cordillère que  
 dont l'écoulement est si  
 abondant qu'il se précipite  
 dans les rivières qui portent  
 de l'argent d'un côté  
 de l'autre, & dont les feuilles  
 d'or sont si abondantes  
 qu'on les trouve dans  
 les rivières blanchâtres  
 de l'océan, plus qu'il n'y  
 a de l'argent; mais les  
 Indiens envoient  
 de l'argent à l'Espagne  
 par le chemin de l'océan  
 de l'océan, & qui s'é-

de couleur rougeâtre & fort odoriférante. On se  
 sert beaucoup de ce baume pour les playes, & il est  
 excellent.

Lorsque les Espagnols se rendirent maîtres du  
 Pérou en 1532, sous la conduite de Pizarro, il étoit  
 gouverné par des Rois nommés Incas, qui y ré-  
 gnoient depuis près de quatre cents ans. Les Espa-  
 gnols furent prodés d'une division qui survint en-  
 tre les deux fils de Huays-Capac, dont l'un se nom-  
 moit Huascar, & l'autre Atabalipa, pour s'empar-  
 er de leur Pays. Ces Princes ne content de régner  
 dans la Partie de ce Royaume que leur père leur  
 avoit assignée, voulurent chacun envahir le tout.  
 Atabalipa surprit son frère, & remporta sur lui une  
 victoire complète. Il fut ensuite pris lui-même par  
 les Espagnols, & il offrit à Pizarro une chambre  
 pleine d'or pour sa rançon; mais quelque'il eût tenu  
 sa parole, on ne l'ait pas de le faire mourir, pour  
 jouir de ce riche Pays.

Les anciens naturels de Pays ressemblent aux  
 Caraïbes; ils n'ont point de barbe, ni de poil en  
 aucun endroit du corps; ils ont de gros cheveux  
 noirs, longs, plats & très-forts. On distingue ceux  
 qui demeurent au bas de la Cordillère, de ceux  
 qui sont au haut; les premiers qui vivent dans les  
 forêts sans mélange, sont comme de petites  
 Républiques d'Européens, dirigées par leur Chef Espa-  
 gnol & par leur Gouverneur, assisté de quelques  
 autres Indiens qui leur servent d'Officiers. Ils se por-  
 tent de terre, & s'agitent en tout en tout; non  
 tout le corps comme les Caraïbes, mais par diffé-  
 rentes bandes. Ils ne sont pas capables d'invention;  
 tout ce qu'ils peuvent faire, c'est d'imiter les hommes.  
 Ils sont fort vifs; & ont le peu de débauche; que les  
 portes de leurs maisons sont toujours ouvertes, quel-  
 qu'ils aient du coton, des calabasses, de la pitre,  
 espèces d'aloës dont on tire du fil, & quelques den-

rés dont ils font trafic. Ils exercent tous les métiers qui leur sont nécessaires. Ils sont charpentiers, tâcherons, architectes. Leurs maisons sont si simples, que quelques grandes qu'elles soient, un jour suffit pour en bâtir une. Ils s'occupent de la chasse & de la pêche, qui sont abondantes. Leur couleur tire sur celle du cuivre, lorsqu'ils sont exposés à un hâle violent & continu. Ceux au contraire qui sont immédiatement au pied de la Cordillère, sont presque aussi blancs que nous.

Les Indiens qui vivent au haut de la Cordillère, qui est beaucoup plus habité que les bas, sont fort différents; ils sont pareille- ment stupides; ils servent de Domestiques dans les Villes; & à la campagne on les applique au travail des terres. L'habillement qu'on leur donne fait partie de leurs gages, de même que les légumes & les grains qu'ils reçoivent pour leur subsistance, lorsqu'ils sont employés à cultiver la terre. Ils payent de gros droits aux Curés pour les mariages & la sépulture; de quoi fait qu'ils n'ont jamais rien en leur disposition. Les Métis sont le plus grand nombre des Habitans; ils jouissent de tous les privilèges des blancs; ils exercent tous les arts dont on a besoin dans les Villes. Ils sont fort durs aux Indiens; c'est pourquoi on a voulu épargner à ces pauvres restes des Naturels du Pays tous les travaux qui poutaient les surcharger. Ils ont des professeurs d'aller dans toutes les Villes, sous le nom de la juridiction de l'Inquisition, & ne leur donne qu'à la correction des Evêques & des Curés.

Le Pérou comprend trois Gouvernemens, ou Audiences Royales, de Septentrion au Midi; de Quito, de Los Rios ou Lima, & de Los Charcos.

Le Pérou est divisé en plusieurs Provinces, dont les principales sont les suivantes.

sercent tous les métiers  
sont charpentiers, tâ-  
illonnent sont si simples,  
se font; un jour suffit  
pour de la chaise & de  
s. Leur couleur tire sur  
et exposés à un hâle vic-  
triale qui font imméd-  
illière, sont presque aussi

ent de la Cordillère,  
que les bas, sont fort  
de stupides; ils servent  
elles; & à la campagne  
terres. L'habillement  
de leurs gages, de mè-  
grains qu'ils reçoivent  
ils sont employés à cul-  
gres droits qui Carle  
re, de qui fait qu'ils  
edion. Les Mété font  
abitans; ils souffrent de  
; ils exercent tous les  
es Villes. Ils sont fort  
quel on a voulu épar-  
Naturels du Pays tous  
et surcharger; ils ont  
autres les Villes, sont  
l'habitation, & me-  
de des Brûlés & de  
Gouvernement; on  
tion au Midi; de  
Lima; & de Los-

## S. I. L'Audience de Quito.

On la divise en trois Provinces: Quito, à l'Oc-  
dent, *Los-Quixos* & *Los-Pagamos*, à l'Orient.

La Province de Quito est tempérée, bien culti-  
vée, pleine de Villages & de Bourgs habités par  
des Espagnols & des Indiens; elle a aussi de petites  
Villes assez jolies, bâties non en roseaux, mais en  
pierres & en grosses briques sèches à l'ombre. Cha-  
que Village est orné d'une grande place qui forme  
un carré long, dont l'Eglise occupe une partie;  
de cette place sortent des ruis ou chemins exacte-  
ment alignés, qui vont se perdre au loin dans la  
campagne.

Ce Pays est renfermé par la Cordillère, qui est  
double, & le sépare à l'Est & à l'Ouest du reste de  
l'Amérique. La première des deux chaînes de Mon-  
tagnes est à quarante ou quarante-cinq lieues de la  
Mer, les deux font à côté l'une de l'autre; à sept  
ou huit lieues de distance; c'est-à-dire, leur som-  
met, qui s'étend s'éloigne davantage, & tandis se  
rapproche. La sel qui les sépare & qui a cinq à six  
lieues de large, est très-étroit. Quito & la plus gran-  
de partie de la Province sont situées de cette sorte  
dans une longue vallée, qui n'est pas séparée mon-  
tagne, parce qu'elle est placée entre des montagnes  
plus hautes & presque toujours couvertes de neiges.  
La Cordillère n'est double que dans l'espace de cent  
soixante-dix lieues, depuis le Sud de *Cuzco*, jus-  
qu'au Nord de *Papayan*, & même encore plus  
loin vers le Nord; mais le Pays cesse d'avoir les  
bonnes qualités de celui de Quito, dans lequel il  
n'est pas rare de voir des arbres chargés de boutons,  
de fleurs & de fruits en même temps. Un des plus ex-  
cellens fruits de ce Pays est le *Charuto*; il est plus  
gros que les plus grosses pommes; sa peau,  
quoique plus épaisse que celle de nos figes, n'est



guère plus forte ; la pulpe en est blanche & par fibres , mais extrêmement délicate. Le terroir de Quito est si bon, que tout ce qui y croît est l'effet de sa fécondité naturelle ; car l'agriculture est fort négligée dans l'Amérique Espagnole. Tous les arbres du Pérou sont sauvages. On ne sçait ce que c'est que greffer , ni remancher à propos diverses branches. Les cendres jetées des Volcans peuvent servir à augmenter cette fécondité. A quinze ou seize lieues de Quito, vers le Nord, la terre y est assez salée ; sur tout au Village de *Sainte-Catherine* ; pour fournir du sel à presque toute la Province. Ce même canton donne d'excellens melons d'eau ; & est le plus fertile de la Cordillère. M. de Tournefort a observé dans les terres salées, & même principalement vers Trois-Eglises dans l'Armatae, les melons d'eau y viennent aussi très-bien.

**QUITO**, Capitale de la Province de même nom, *Evêché*. C'est une grande & belle Ville, qui est le siège d'une Audience Royale. Elle a huit ou neuf cens toises de long, sur cinq à six cens de large ; elle est le séjour du Président de l'Audience, qui est aussi Gouverneur de la Province. Il y a dans cette Ville un grand nombre de Collèges, deux Universités qui font des espèces d'Universités. Elle a treize ou quatorze mille Habitans, dont un tiers d'Espagnols, ou d'origine Espagnole. Les denrées n'y sont pas si chères ; le Pays fournit abondamment tout ce qui est nécessaire à la vie ; mais les marchandises étrangères y sont d'un prix excessif. Elle est élevée de 14.000 toises au-dessus de la Mer, & de mer-cure s'y trouvent à vingt toises au-dessus. Après avoir été Capitale d'un Royaume particulier, elle fut réunie au Pérou par *Huayro-Capac*. Depuis cette Ville jusqu'à *Cuzco*, on a fait construire deux chemins ; l'un dans la plaine, où il avoit fallu affermir le sable de ses routes légères avec une dépense im-

est blanche & par  
délicate. Le terroir de  
qui y croît est l'effet  
de l'agriculture est fort  
Espagnole. Tous les arbres  
ne font ce que c'est que  
de diverses branches.  
peuvent servir à  
A quinze ou seize lieues  
est & est assez salé; sur  
Catherine; pour fournir  
provinces. Ce même canton  
l'eau; & est le plus fertile  
ne fort à observer; dans  
principalement vers Trole-  
mélons d'eau y viennent

provinces de même nom,  
de belle Ville, qui est le  
ville. Elle a huit ou neuf  
à six cents de large; elle  
l'Audience, qui est aussi  
e. Il y a dans cette Ville  
deux paroisses, deux Collèges  
deversités. Elle a même  
deux paroisses d'Espagnols.  
Les denrées s'y font par  
dit abondamment tout ce  
; mais les marchandises  
sont rares. Elle est élevée  
de la Mer, & de mer-  
poises une lieue. Après  
royaume particulier; elle  
est dans le Capuc. Depuis cette  
ville, on trouve deux vil-  
les, il y a fait assez de  
deux provinces dépendent im-

ments, l'autre dans les montagnes où l'on avoit  
ouvert plusieurs hauteurs & comblé des vallées très-  
profondes. Ces chemins étoient près de cinq-cens  
lieues de longueur; & étoient larges de vingt-cinq  
pieds. Il y avoit des maisons pour les Officiers de la  
Couronne, des Palais & des magasins de distance en  
distance. Les chemins des Romains, qu'on vante  
avec tant de raison, ne l'emportent pas sur ce ma-  
gnifique ouvrage.

**PUNAZO-VAYO**, à l'Occident de Quito. C'est un  
des plus anciens établissemens des Espagnols, qui  
conserve le titre de Cité, qu'il méritoit autrefois plus que  
celui de Port, étant situé dans les terres, & la  
Rivière étant peu considérable. Les Habitans ont de  
la cire & du coton, & cultivent assez de cacao & de  
tabac; mais la difficulté des chemins, & le défaut  
de la navigation rend leur commerce fort languis-  
sant. Les maisons y sont bâties de roseaux, & cou-  
vertes de paille ou de feuilles de palmier; il y en a  
cependant d'autres plus belles, qui contiennent un assez  
grand nombre de pièces, & qui ont des galeries, &  
sont ornées de balcons.

**GUYAQUI**, Ville considérable, & une des plus  
florissantes du Pays, où l'on trouve le grand entrepôt  
du commerce de Panama & de Lima; & elle est  
comme le Port de Quito, quoiqu'elle soit éloignée de  
cette Ville. Elle est assez grande, & partagée en  
deux paroisses de nouvelles, sous le titre de Saint-  
Jacques & de Saint-Jean, sur la rive occidentale  
d'une Rivière large & profonde, qui se jette dans  
au-delà du continent de la Rivière de *Danta*, qui  
est aussi très-belle. La Rivière de Guyaqui se jette  
dans le Golfe de même nom; elle a moins de  
largeur que les autres Rivières dont elle reçoit un grand  
nombre, est fort étendue au large & redoublée, & est très-na-  
vigable & commode, mais pleine de courans  
qui empêchent de passer de grandes barques.

**PASTA**, Port, au Sud-Ouest de Guyaquil. Cette petite Ville est située dans un canon fort étroit. Elle ne contient qu'environ deux cents familles. Le plus grand nombre de ses Habitans sont des Indiens, des esclaves Nègres, des mulâtres, & il y a fort peu de blancs. Ses maisons ne sont que d'un étage, & n'ont que des murs de refends recouverts de d'argile; mais son Port est le meilleur de ces cantons, & l'ancre est sûr & bon. C'est le seul lieu où relâchent les Vaisseaux qui vont d'Acapulco & de Panama à Callao; Port de l'Amiral George Anson, Chef d'une Escadre Angloise, visita cette Ville & la brûla en 1741.

**BARUA**, à l'Orion de Quito, est la Ville principale de la Province de Los Quiros.

**VALLABONTO**, au Midi de Barua. C'est une Ville assez bien bâtie & peuplée, dans la Province de Los Quiros. Ses Habitans font un grand commerce de sel.

Le Pays de *Miguas* est celui de cette dernière Province; & fait aujourd'hui partie du Pérou; nous en parlerons en décrivant le cours de la Rivière des Amazones dans l'Article IV.

§. II. *L'Audience de Los Reyes, ou de Lima.*

**LIMA**, *Aribarché, Université, Capitale* de cette Audience, & de tout le Pérou. C'est une Ville très-peuple & très-riche, que les Espagnols ont bâtie. Les rues y sont très-propres, & les maisons bien alignées: il n'y en a point qui n'ait des loges; mais elles sont fort basses, & n'ont qu'un étage, & sont de matériaux de terre. Il y a dans Lima huit Paroisses, sous l'Évêque; vingt-cinq Couvents d'Hommes & de Femmes de l'Ordre de l'Assommoir méridionale y réside. Cette Ville a un Conseil souverain. En 1677, elle fut ébranlée par un tremblement de terre: un pareil accident y a causé aussi un



aucune mine pour son compte ; il les abandonne aux particuliers qui en font la découverte , & qui en deviennent propriétaires : il se réserve seulement le quint & la direction générale des mines , à laquelle il commet des Officiers qui obligent les Chefs des Sauvages à fournir un certain nombre d'ouvriers pour travailler.

LA PAZ, *Evêché*, au Nord-Ouest de la Plata.

SANTA-CRUZ, *Evêché*, à l'Orient de la Plata.

Tout le Pérou n'est pas soumis aux Espagnols. Il y a encore dans les montagnes, sur-tout vers Cusco, des Peuples entiers qui ont conservé leur liberté. Ils haïssent les Espagnols, & en tuent autant qu'ils peuvent. Cette haine leur vient en partie de leurs pères, qui avoient les Espagnols tellement en horreur, à cause des cruautés horribles qu'ils exerçoient sur eux lorsqu'ils conquièrent leur Pays, que plusieurs de ceux même qui étoient devenus Chrétiens, changèrent de religion, craignant de se trouver en Paradis avec les Espagnols, où on leur avoit dit que les bons de cette Nation alloient après leur mort.

---

A R T I C L E III.

*Du Chili.*

SELON quelques Auteurs, le nom de *Chili* vient d'un terme qui signifie *froid*, & il est vrai que ce Pays est traversé du Nord au Sud par les *Andes* ou la *Cordillere*, montagnes pleines de Volcans, & néanmoins toujours couvertes de neiges. Mais il est certain que ce Pays a reçu son nom de la Rivière de *Chilo* ou *Chili*, qui la traverse de l'Orient à l'Occident. Il a au Nord le Pérou, à l'Orient le Tucuman ( qui fait partie du Paraguay, ) & la Terre Magel-

MODERNE.

pre ; il les abandonne  
 découverte, & qui en  
 se réserve seulement le  
 des mines, à laquelle  
 obligent les Chefs des  
 nombre d'ouvriers pour

d-Ouest de la Plata.

l'Orient de la Plata.

soumis aux Espagnols.  
 stagnes, sur-tout vers  
 qui ont conservé leur  
 sols, & en tuent autant  
 leur vient en partie de  
 Espagnols tellement en-  
 horribles qu'ils exer-  
 quiraient leur Pays, que  
 étoient devenus. Chrê-  
 tion, craignant de se  
 Espagnols, où on leur  
 e Nation alloient après

L. III.

Chili,

le nom de Chili vient  
 , & il est vrai que ce  
 Sud par les Andes ou la  
 es de Volcans, & néan-  
 neiges. Mais il est cer-  
 nom de la Rivière de  
 se de l'Orient à l'Occi-  
 à l'Orient le Tucuman  
 ) & la Terre Magel-

LE CHILI. 439

lanique, qui termine aussi le Chili du Côté du  
 Midi : la Mer du Sud le borne à l'Occident. Les  
 Espagnols qui ont découvert ce Pays en 1519, n'ont  
 pu s'en rendre entièrement les maîtres. Ils y trouve  
 encore plusieurs Peuples libres & sauvages, qui ont  
 leurs Caciques ou Capitaines. Les principaux sont  
 les Araucques, & les Habitans des vallées de Tu-  
 capel \* & de Puren \* : ils ont donné beaucoup  
 d'exercice aux Espagnols, & ont remporté quelque-  
 fois de grands avantages sur eux, & les ont obligés  
 d'abandonner plusieurs Places. Ils sont robustes, de  
 haute taille, braves & fort jaloux de leur liberté. Ils  
 honorent, dit-on, le Diable, à qui ils donnent un  
 nom, qui en leur langage, signifie Puissant.

La terre est fertile dans les vallées, où l'air est  
 assez chaud : il y vient du bled & diverses sortes de  
 fruits. Les côtes rapportent du vin. Les campagnes  
 sont pleines d'une infinité d'oiseaux, particulièrement  
 de pigeons ramiers, de tourterelles, de per-  
 drix inférieures à celles de France, de canards de  
 toutes sortes, de perroquets, de cignes & de fla-  
 mans, dont les Indiens estiment fort les plumes ;  
 parcequ'elles sont d'un beau blanc, & d'un beau  
 rouge, & qu'ils aiment à en orner leurs bonnets en  
 certains jours. On y voit beaucoup de bétail ; &  
 sur-tout de gros moutons, qui ont quelque ressem-  
 blance avec les chameaux : ils sont si forts, qu'on  
 s'en sert comme de bêtes de charge, de même qu'au  
 Pérou. Il se trouve au Chili des mines d'or, des car-  
 rières de beau jaspe, & beaucoup de bois propres à  
 la teinture.

Ce Pays se divise en trois Provinces : celles du  
 Chili propre, d'Impériale \* & de Chicuito ou Cuyô.  
 Les deux premières s'étendent le long de la Côte,  
 & sont séparées de la dernière par la Cordillère ou  
 les Andes.

I. *Le Chili propre.*

**SAN JAGO, Evêché, Capitale.** Cette Ville est aussi Capitale de tout le Chili, & la résidence du Gouverneur, qui dépend du Viceroy du Pérou; elle est presque au milieu du Pays, à quinze lieues de la Mer; les rues sont droites & arrosées de canaux.

II. *L'Impériale.*

**LA CONCEPTION, Capitale, Evêché,** sur la Côte. Elle a un beau Port, avec plusieurs petites Forts ou retranchemens de terre, garnis de quelques pièces de canon. Il y a dans cette Ville six Monastères, & des Frères de la Charité.

**IMPÉRIALE.** C'est le meilleur Port, & la Place la plus considérable du Chili: l'Evêque de la Conception y réside.

**BALDIVIA, Port,** près de l'embouchure d'une Rivière de même nom, & à deux lieues de la Mer. C'est une Ville forte, & dans les environs de laquelle sont des mines dont l'or passe pour le plus pur de toute l'Amérique.

III. *Le Cayo.*

Ce Pays est situé à l'Orient: il est remarquable par ses riches mines d'or.

**MENDOZA.** Cette Ville a été bâtie par Hurtado de Mendoza, fils du Marquis de Cognition, Viceroy du Pérou.

**SAN-JUAN,** Ville qui tient en respect les Sauvages qui habitent dans les montagnes.

## ARTICLE IV.

## Du Pays des Amazones.

LA Rivière des Amazones, qui traverse toute cette vaste Région, lui a donné son nom. On croit communément que le premier Européen qui a reconnu cette grande Rivière, est François d'Orellana. S'étant embarqué en 1539, assez près de Quito sur la Rivière de Coca, qui plus bas prend le nom de Napo, il tomba de celle-ci dans une plus grande, & arriva au Cap de Nord sur la Côte de la Guyane, après une navigation de dix-huit cens lieues, selon son estime. La rencontre qu'il fit en descendant cette Rivière, de quelques femmes armées, dont un Cacique lui avoit dit de se délier, la fit nommer *Rivière des Amazones*. Quelques-uns lui ont donné le nom d'*Orellana* même; mais avant lui elle s'appelloit *Maragnon*, du nom d'un autre Capitaine Espagnol: Orellana la nomme ainsi dans la Relation de son Voyage. En 1638, un siècle après Orellana, Pedro Teixeira Portugais, envoyé par le Gouverneur de Para, Ville du Brésil, remonta ce Fleuve jusqu'à l'embouchure du Napo, & ensuite le Napo, qui le conduisit assez près de Quito, où il se rendit par terre.

La Rivière des Amazones ou le Maragnon sort d'un Lac du Pérou, vers onze degrés de latitude Méridionale, court au Nord jusqu'à Jaen d'où l'étendue de six degrés, de-là elle prend son cours vers l'Est, presque parallèlement à la ligne Equinoxiale, jusqu'au Cap de Nord où elle entre dans l'Océan sous l'Equateur même, après avoir parcouru depuis Jaen, où elle commence à être navigable, trente degrés en longitude, ou sept cens cinquante lieues communes évaluées par les détours à plus de mille



lieues. Elle reçoit du côté du Nord & du côté du Sud un nombre prodigieux de Rivières, dont plusieurs ont cinq ou six cens lieues de cours. Ses bords étoient encore peuplés, il y a un siècle, d'un grand nombre de Nations, qui se sont retirées dans l'intérieur des terres aussitôt qu'ils ont vu les Européens. On n'y rencontre aujourd'hui qu'un petit nombre de Bourgades de Naturels du Pays récemment tirés de leurs bois, eux ou leurs pères, les uns par les Missionnaires Espagnols du haut du Fleuve, les autres, par les Millionnaires Portugais établis dans la partie inférieure.

On trouve dans la Rivière des Amazones des poissons singuliers, & sur ses bords différentes espèces d'animaux rares. Le plus grand des poissons d'eau douce qu'en y voit, est le *Lamentin*, à qui les Espagnols & les Portugais ont donné le nom de *Vache-Marine*, ou de *Poisson-Baruf*. Il pait l'herbe des bords de la Rivière; sa chair & sa graisse ont assez de rapport à celle du veau. La femelle a des mammelles qui lui servent à allaiter ses petits. Il a deux nageoires assez près de la tête, en forme d'ailerons, de seize pouces de long, qui lui tiennent lieu de bras & de pieds; il ne sort point de l'eau, d'où il ne fait qu'avancer la tête pour paître l'herbe. Les yeux de cet animal, qui a quelquefois sept pieds de longueur sur deux de large, n'ont aucune proportion à la grandeur de son corps: ils sont ronds, & n'ont que trois lignes de diamètre. L'ouverture de ses oreilles est encore plus petite, & il n'y paroît qu'un trou d'épingle. Il y a aussi dans ce Fleuve une espèce de *Lamproye*, dont le corps, comme celui de la lamproye ordinaire, est percé d'un grand nombre d'ouvertures, mais qui a de plus la même propriété que la *Torpille*: celui qui la touche avec la main, ou même avec un bâton, ressent un engourdissement douloureux dans le bras, & quelquefois en est, dit-

MODERNE.

ord & du côté du Sud  
lères, dont plusieurs  
urs. Ses bords étoient  
d'un grand nombre  
dans l'intérieur des  
Européens. On n'y  
trouvé un nombre de Bour-  
mment tirés de leurs  
par les Missionnai-  
ve, les autres, pas  
blis dans la partie in-

des Amazones des  
ords différentes espè-  
nd des poissons d'eau  
entis, à qui les Es-  
né le nom de *Vache*.  
Il pait l'herbe des  
& la graille ont assés  
femelle a des mam-  
r ses petits. Il a deux  
en forme d'ailerons,  
lui tiennent lieu de  
de l'eau, d'où il ne  
ltre l'herbe. Les yeux  
fois sept fois de lon-  
aucune proportion à  
ronds, & n'ont que  
vetture de ses oreilles  
paroit qu'un trou d'é-  
leuve une espèce de  
comme celui de la  
d'un grand nombre  
us la même propriété  
ouche avec la main,  
r un engourdissement  
quelquefois en est, dit-

### LE PAYS DES AMAZONES. 439

on, renversé. Les Tortues de l'Amazone sont en si  
grande abondance, qu'elles seules & leurs œufs pour-  
roient suffire à la nourriture des peuples qui habitent  
sur ses bords. Il y en a de diverses grandeurs & de  
diverses espèces, & elles sont plus délicates que tou-  
tes les autres. Outre les poissons que fournit cette Ri-  
vière, les Lacs & les Marais qui se rencontrent fré-  
quemment sur ses bords, & quelquefois bien avant  
dans les terres, se remplissent de poissons de toutes  
sortes dans le temps des crues de la Rivière; & lors-  
que les eaux baissent, ils y demeurent renfermés  
comme dans des étangs ou réservoirs naturels, où  
on les pêche avec la plus grande facilité. Les Cro-  
codiles sont fort communs dans tout le cours de  
l'Amazone, & même dans la plupart des Rivières  
qui s'y déchargent: il y en a quelques-uns de vingt  
pieds de long. Dans le temps des inondations, on  
en a vu entrer dans les cabanes des Indiens; & il y  
a plus d'un exemple que cet animal féroce a enlevé  
un homme d'un canot, à la vue de ses camarades,  
& l'a dévoré.

Les Animaux terrestres que l'on rencontre le long  
de l'Amazone & dans les bois qui en sont proche,  
sont les tigres, les élans, les singes, & un animal  
de l'espèce de la balette, que l'on nomme *Couti*  
dans la langue du Brésil. Les tigres ne diffèrent point  
en beauté ni en grandeur de ceux de l'Afrique. Ils  
font une guerre cruelle aux Crocodiles: ils leur en-  
foncent les griffes dans les yeux, l'unique endroit où  
ils trouvent à les offenser, à cause de la dureté de  
leurs écailles; mais ceux-ci se plongeant dans l'eau,  
y entraînent les tigres, qui se noyent plutôt que de  
lâcher prise. Les élans ne sont pas rares dans les bois  
de l'Amazone; mais les animaux qui sont en plus  
grand nombre & le plus du goût des Indiens de ce  
Pays, sont les singes. Il y en a d'une infinité d'espè-  
ces, dont les uns sont grands comme des léviérs.

de les autres aussi petits qu'un rat, sans parler de la petite espèce connue sous le nom de *Sapajous*. Il s'en trouve de plus petits encore, difficiles à apprivoiser, dont le poil est long, lustré, ordinairement de couleur de maron, quelquefois moucheté de fauve. Ils ont la queue deux fois aussi longue que le corps, la tête petite & quarrée, les oreilles pointues & saillantes comme les chiens & les chats, & non comme les autres singes auxquels ils ressemblerent peu, ayant plutôt l'air & le port de petits lions. On les appelle *Pinches* dans le *Maynas*, & *Tamarins*, à *Cayenne*.

Les serpens & les couleuvres de tout genre sont aussi fort communs dans cette contrée. Un des plus dangereux est le serpent à sonnettes, dont nous avons parlé ailleurs. Les chauves-souris qui font le sujet des chevaux, des mulets, & même des hommes, quand ils ne savent pas s'en garantir en dormant à l'abri d'un pavillon, y sont en si grande quantité, qu'elles ont détruit en divers endroits le gros bétail que les Missionnaires y avoient mené, & qui commençoit à s'y multiplier.

Les Oiseaux qui se retirent dans les forêts de la Rivière des Amazones, sont encore en plus grand nombre que les Quadrupèdes. Ils sont semblables à ceux du Pérou & de toute l'Amérique, tant par la beauté de leur plumage, que par la discordance de leur ramage. Les espèces de perroquets & d'*Aras*, différens en grandeur, en couleur & en figure, sont sans nombre. Les plus rares parmi les perroquets, sont ceux qui sont entièrement jaunes, avec un peu de verd, à l'extrémité des ailes.

On ne connoît guère, du vaste Pays des Amazones, que ce qui est le long du Fleuve. Les lieux les plus remarquables que l'on rencontre sur ses bords, depuis sa source dans le Pérou, jusqu'à son embouchure, sont :

LE PAYS DES AMAZONES. 449

**JANU.** Ce n'est plus qu'un mauvais Village, quoi-  
qu'il conserve encore le titre de Ville, & qu'il dût  
être la résidence du Gouverneur.

**SAN-JAGO,** Mami ou situé à l'embouchure de la  
Rivière de même nom, & formé des débris d'une  
Ville qui avoit donné le sien à la Rivière. Les bords  
de cette Rivière sont habités par une Nation Indien-  
ne, appelée *Xibaro*, autrefois Chrétiens, & ré-  
voqués depuis un siècle contre les Espagnols, pour se  
soustraire au travail des mines d'or. Retirés dans les  
bois, ils s'y maintiennent dans l'indépendance, &  
empêchent la navigation de la Rivière de San-Jago.

**BORJA,** Ville à-peu-près de l'espace des précé-  
dentes; quoi qu'elle soit aujourd'hui Capitale du  
Gouvernement de *Maynas*, qui comprend toutes  
les Missions Espagnoles des bords de la Rivière des  
*Axarunas* ou de *Maragnon*. Ce Pays de *Maynas* est  
renfermé dans le Pérou par M. d'Anville.

**LAGUNA** \*, gros Village de plus de mille In-  
diens portant les armes, & rassemblés de diverses  
Nations. C'est la principale Mission du *Maynas*. Il  
est situé dans un terrain sec & élevé, ce qui est  
rare dans ce Pays, & sur le bord d'un grand Lac, à  
cinq lieues au-dessus du *Guallaga*, qui a sa source,  
comme le *Maragnon*, dans les Montagnes à l'Est  
de Lima.

Au-dessous de l'*Urayah*, l'une des plus grandes  
Rivières qui grossissent l'*Amazone*, dont la largeur  
croît sensiblement depuis cet endroit, aussi bien  
que le nombre de ses îles, on trouve la Mission de  
*Saint-Joachim*, composée de plusieurs Nations In-  
diennes, sur-tout de celle des *Omaguas*, autrefois  
puissante & qui peuploit encore, il y a un siècle, les  
îles & les bords de l'*Amazone*, dans la longueur  
d'environ deux cents lieues, au-dessous du *Napo*. Le  
nom d'*Omaguas*, dans la Langue du Pérou, signi-  
fie *Ten-plain*. En effet ces Peuples ont la bizarre

coutume de presser entre deux planches le front des enfans nouvellement nés, pour leur procurer cette étrange figure, & les faire mieux ressembler, disent-ils, à la pleine lune. Leur langue est fort douce & fort aisée à prononcer; & la fertilité du Pays qu'ils habitent, est extraordinaire.

PEVAS, ou *San-Ignacio* \*, Bourgade à dix ou douze lieues au-dessous de l'embouchure du Napo, & la dernière des Missions Espagnoles sur les bords du Maragnon. Le Pere Frier, Jésuite, les avoit étendues à plus de deux cens lieues au-delà; mais en 1710, les Portugais se sont mis en possession de la plus grande partie de ces terres. La Nation Indienne qui l'habite porte le nom de *Pevas*, & est composée des Indiens de diverses Nations, dont chacune parle une langue différente, ce qui est assez ordinaire par toute l'Amérique. La plupart ne sont pas encore Chrétiens; ce sont des Sauvages nouvellement tirés de leurs bois. Sans entrer dans la description de leurs danses, de leurs instrumens, de leurs festins, de leurs ustensiles de chasse & de pêche, de leurs ornemens bizarres d'os d'animaux passés dans leurs narines & dans leurs lèvres, &c. on ne peut s'empêcher de remarquer l'extension monstrueuse de l'extrémité inférieure du lobe de l'oreille de quelques-uns de ces Peuples, sans pour cela que son épaisseur en soit diminuée sensiblement. Il y en a qui ont le bout de l'oreille long de quatre à cinq pouces, percé d'un trou de dix-sept à dix-huit lignes de diamètre, qu'ils remplissent d'un gros bouquet ou d'une touffe d'herbes & de fleurs, qui leur sert de pendans d'oreille.

*SAINTE-PAUL* \*, un peu au-dessous de l'embouchure de la Rivière de *Yahuari*, ou *Yavari*. C'est la première Mission des Portugais, desservie par des Religieux de l'Ordre du Mont-Carmel. Elle est à dix ou sept journées de *Pevas*.

MODERNE.

sur planches le front des  
pour leur procurer cette  
eux ressembler, disent-  
angue est fort douce &  
fertilité du Pays qu'ils

, Bourgade à dix ou  
embouchure du Napo,  
Espagnols sur les bords  
les, Jésuite, les avois  
lieux au-delà; mais  
ont mis en possession de  
terres. La Nation In-  
nom de *Pevas*, & est  
diverses Nations, dont  
différente, ce qui est  
Amérique. La plupart  
ce sont des Sauvages  
bois, sans entrer dans  
de leurs instrumens,  
tentatives de chasse & de  
olifantes d'ou d'animaux  
dans leurs lèvres, &c.  
remarquer l'extension  
inférieure du lobe de  
ces Peuples, sans pour-  
voir diminuée sensible-  
ment de l'oreille long de  
d'un trou de dix-sept à  
qu'ils remplissent d'un  
de d'herbes & de fleurs.

au-dessous de l'embou-  
chure, ou *Yavari*. C'est  
Portugais, desservie par des  
S. Carmel. Elle est à six

#### LE PAYS DES AMAZONES. 445

**COARI, ou QUAYARI**, est la dernière des six  
Peuplades des Missionnaires Carmes Portugais. Les  
cinq premières sont formées des débris de l'ancienne  
Mission du Père Fritz, & composées d'un grand nom-  
bre de diverses Nations, la plupart transplantées.

Vers l'embouchure du *Rio-Négre*, ou Rivière  
Noire, dans l'Amazone, les Portugais ont bâti un  
Port sur son bord Septentrional; il porte le nom de  
*Rio-Négre*. C'est le premier établissement de cette  
Nation qu'on rencontre au Nord de la Rivière des  
Amazones en la descendant. Cette Rivière Noire  
est fréquentée par les Portugais depuis plus d'un  
siècle, & ils y font un grand commerce d'esclaves.  
Toute la partie découverte des bords de cette Ri-  
vière, est peuplée de Missions Portugaises de Reli-  
gieux Carmes. On prétend que l'Orénoque commu-  
nique avec l'Amazone par le moyen du *Rio-Négre*,  
& en 1744, un camp volant de Portugais, ayant  
remonté de Rivières en Rivières, a rencontré le Su-  
périeur des Jésuites des Missions Espagnoles de l'O-  
rénoque, avec lesquels les mêmes Portugais sont re-  
venus par le même chemin sans débarquer, dit-on,  
jusqu'à leur camp de la Rivière-Noire.

Au Sud de l'Amazone, & au-dessous de l'embou-  
chure du *Rio-Négre*, on voit une autre Rivière qui  
se jette dans celle des Amazones, & qui n'est pas  
moins considérable que le *Rio-Négre*. Elle est fort  
fréquentée des Portugais, qui l'ont nommée *Rio de*  
*la Madra*, ou Rivière du bois, peut-être à cause  
de la quantité d'arbres qu'elle charrie dans le temps  
de ses débordemens. Elle prend sa source près des  
mines de *Potosi* dans le Pérou, & traverse le Pays  
des *Moxes*, où les Jésuites avoient une Mission.

L'Amazone depuis la jonction du *Rio-Négre*  
& de la *Madra*, a communément une lieue de  
large, & deux ou trois quand elle forme des Isles.  
Au-dessous de la Rivière nommée par le Père d'A-

cugna, & M. Delisle, *Cunaris*, & dont le vrai nom est *Jamundas*, les Portugais ont un Port nommé *Pouris*, où le lit du Fleuve des Amazones est resserré dans un détroit de neuf cens toises de large. Le flux & le reflux de la Mer parvient jusqu'à ce détroit, éloigné de plus de deux cens lieues de l'embouchure de la Rivière; au Cap du Nord: le flux s'y fait remarquer par le gonflement des eaux de douze heures en douze heures, & retarde chaque jour comme sur les Côtes.

A quelque distance de *Pouris* & au-dessous de ce Port, les Portugais en ont un autre nommé *Topyos* ou *Tapajos*, à l'embouchure de la Rivière du même nom, avec un Bourg formé des débris de celui de *Tipinambars*. Ses Habitans sont presque tout ce qui reste de la vaillante Nation des *Tipinambars*, dominante il y a deux siècles dans le Brésil, où ils ont laissé leur langue. C'est chez ces Peuples qu'on trouve aujourd'hui plus aisément ces pierres vertes, connues sous le nom de *Pierres des Amazones*, fort recherchées autrefois à cause des vertus qu'on leur attribuoit; de guérir de la pierre; de la colique néphrétique, & de l'épilepsie. Elles ne diffèrent ni en couleur ni en dureté du *Jade Oriental*; & résistent à la lime, au point qu'il est difficile d'imaginer comment les Américains ont pu les tailler & leur donner diverses figures d'animaux.

Du même côté du Sud, on trouve une grande Rivière que le Père d'Acugna, & M. Delisle après lui, nomment *Ariopans*, mais dont le nom Indien est *Xingu*: elle se jette dans l'Amazone, & ses bords abondent en deux sortes d'arbres aromatiques, l'un appelé *Cuchiri*, & l'autre *Puchiri*. Leurs fruits sont à-peu-près de la grosseur d'une olive: on les rase comme la noix muscade, & on s'en sert aux mêmes usages. Un fait constant & bien remarquable, c'est que depuis cette jonction de

**MODERNE.**

, & dont le vrai nom  
 ont un Fort nommé  
 ve des Amazones est  
 uf cens toises de large,  
 parvient jusqu'à ce dé-  
 x cens lieues de l'em-  
 Cap du Nord: le flux  
 nsement des eaux de  
 res, & retarde chaque  
 mis & au-dessous de ce  
 n autre nommé To-  
 ouchure de la Rivière  
 rg formé des débris de  
 Habitans sont presque  
 ante Nation des *Tupia-*  
 siècles dans le Brésil,  
 C'est chez ces Peuples  
 is aisément ces pierres  
 le *Pierres des Amazo-*  
 fois à cause des vertus  
 trir de la pierre, de la  
 allepsie. Elles ne diffé-  
 é du *Jade Oriental*, &  
 qu'il est difficile d'ima-  
 ont pu les tailler &  
 l'antiquaire.  
 ou trouvé une grande  
 a, & M. Dellelle après  
 ai: dont le nom Indien  
 us l'AMAZONE, & ses  
 rtes d'arbres aromati-  
 , & l'autre *Puchiri*,  
 de la grosseur d'une  
 a noir muscade, & on  
 a fait constant & bien  
 uis cette jonction de

**LE PAYS DES AMAZONES. 449**

Xingu avec l'Amazone, à peine trouve-t-on sur la rive droite de cette dernière Rivière ces insectes si incommodés, qu'on nomme *Moustiques & Marin-goins*, tandis que le bord opposé en est continuellement infecté.

CURUPA, ou CORUPA, petite Ville Portugaise, sur le bord Méridional de l'Amazone, avec une Forteresse bâtie par les Hollandois, lorsqu'ils étoient maîtres du Brésil. Il n'y a dans cette Ville, qui est située agréablement dans un terrain élevé, d'autres Indiens que les esclaves des Habitans. Depuis Cu-rupa, où le flux & le reflux deviennent très-sensibles, les bateaux ne marchent plus qu'à la faveur des marées. Quelques lieues au-dessous de cette Place, un petit bras de l'Amazone, appelé *Tagi-pura*, se détache du grand canal, qui tourne au Nord; & prenant une route toute opposée vers le Sud, il embrasse la grande Ile de *Joanes* ou de *Marayo*, défigurée dans toutes les Cartes; de-là il revient au Nord par l'Est, décrivant un demi-cercle, & bientôt après il se perd, pour ainsi dire, dans une Mer formée par le concours de plusieurs grandes Rivières qu'il rencontre successivement, & dont les plus considérables sont, 1.<sup>o</sup> *Rio de dos Bocas*, ou Rivière des deux Bouches, formée de la rencontre des Rivières de *Guanspu* & de *Pacajas*; 2.<sup>o</sup> la Rivière des *Tocantens*, & enfin celle de *Muju* qui arrose la Ville de *Pars* dans le Brésil (a).

(a) Cette Description de la Rivière des Amazones, & du Pays qu'elle arrose, est principalement tirée du Voyage de M. de la Fondamine; & nous avons cru devoir donner quelques détails sur un Pays aussi peu connu, & qui est cependant si considérable.



## ARTICLE V.

*Du Brésil.*

ON comprend sous le nom du *Bresil* la Région la plus Orientale de l'Amérique Méridionale. Elle est presque renfermée entre l'Équateur & le Tropique du Capricorne. Sa plus grande largeur d'Occident en Orient est de dix-sept degrés, entre le trois cent vingt-huitième & le trois cent quarante-cinquième degré de longitude.

Son étendue du Nord au Sud, est de trente-cinq degrés, depuis le premier jusqu'au trente-cinquième de latitude Méridionale. Les Côtes, qui sont bordées de montagnes, s'ouvrant de loin en loin, forment de bons Ports où les Vaisseaux sont en sûreté.

Le Brésil fut découvert le 25 Janvier de l'an 1500, par Vincent Yanes Pinçon Espagnol, qui avoit accompagné Christophe Colomb à son premier voyage. Il aborda à un Cap qu'il nomma de *Consolation*, & que l'on appelle aujourd'hui de *S. Augustin*. Il en prit possession au nom de la Couronne de Castille. Mais la même année, la veille de Pâque, Alvarès Cabral, Portugais, voulant éviter le calme auquel la Mer de Guinée est sujette, prit tellement le large, qu'il se trouva à la vue de ce Pays, & entra dans le Port nommé *Séguo*. Une croix de pierre qu'il y planta, fit donner à ce Pays le nom de *Santo-Cruz*; ce qui n'a pas empêché que celui de *Bresil*, qu'il avoit auparavant, n'ait prévalu, même chez les Portugais.

Dès l'an 1539, les François trafiquoient au Brésil, & les Naturels du Pays leur témoignent plus de confiance qu'à tous les autres Européens. L'Amiral de Coligny y envoya en 1555, le Chevalier de Ville-

gagnon, qui y conduisit une colonie de Calvinistes qui firent un petit établissement vers le Midi, dans une Ile à l'embouchure du *Rio Jandiro*; mais Villegagnon s'étant converti, l'Amiral ne se soula pas de lui envoyer du secours. Villegagnon revint en France, & les Portugais chassèrent ce qui restoit de Calvinistes. Les François ont eu aussi une Colonie pendant quelques années dans l'Isle de *Maragnan*, vers le Nord. Ils y bâtirent un Fort, auquel ils donnèrent le nom de *Saint-Louis*; & c'est ce qui a été le commencement de la Ville de *Maragnan*, construite par les Portugais, après qu'ils en eurent chassé les François, vers 1617.

Quelque temps après la révolte des Provinces-Unies contre le Roi d'Espagne, les Hollandois chassèrent du Brésil les Espagnols, à qui il appartenoit alors: les Portugais à leur tour ont obligé les Hollandois d'y renoncer en 1657. Les fils aînés des Rois de Portugal portent le nom de *Princes du Brésil*. L'air de ce Pays, quoique situé dans la Zone Torride, est assez doux: il est d'ailleurs très-sain; de sorte que les Peuples y vivent fort long-temps. Le terroir y produit du tabac, du coton, du maïs, & plusieurs sortes de fruits. Une des productions les plus utiles, est la racine d'un arbrisseau qu'on appelle *Ipecacuana*, dont on se sert en médecine, sur-tout pour la dysenterie. Les cannes à sucre y viennent en plus grande abondance que par-tout ailleurs. Le sucre qu'elles fournissent est un sucre extrêmement doux, qui s'exprime des cannes qu'on écrase entre deux rouleaux; ce sont les Nègres qu'on employe à ce travail qui est fort rude. Le sucre du Brésil passe pour le meilleur. On donne le second rang à celui des Antilles.

Il y a des forêts entières de bois de Brésil, qu'on employe pour la teinture. On y trouve un arbre qu'on

*Brésil* la Région méridionale. Elle est entre le Tropique de l'Equateur & le Tropique de la largeur d'Occident, entre le trois cent quarante-cinquième

est de trente-cinq degrés du trente-cinquième degré, qui sont bordées par le Nord, forment une Ile en saurée.

le 5 Janvier de l'année 1498, par un Espagnol, qui fut nommé Christophe Colomb à son premier voyage qu'il nomma de *Brésil* le 16 d'aujourd'hui de ce nom au nom de la Couronne d'Espagne, la veille de Noël, les Portugais, voulant établir une Colonie, trouvèrent à la vue de l'Amiral un pays nommé *Séguira*. Une fois donné à ce Pays, l'Amiral n'a pas empêché de continuer auparavant, n'ait pas été.

tranquillité au Brésil, témoignent plus de la conquête des Européens. L'Amiral, le Chevalier de Ville-

nomme *Copaiba* ou *Copahu*, dont le bois est fort dur, & de l'écorce duquel on tire par incision une huile fort claire, qu'on appelle l'huile ou le *Baume de Copaiba* ou *Copahu*. Le *B Brésil* fournit aussi aux Portugais de l'or & des diamans en si grande quantité, que le Roi de Portugal appréhendant qu'ils ne devinssent si communs que le prix en diminuât extrêmement, a érigé une Compagnie avec le droit exclusif de chercher des diamans dans tout le *B Brésil*; mais avec cette précaution qu'elle ne peut employer que six cents esclaves au plus à ce travail. Sa Majesté Portugaise possède un diamant, sorti des mines d'où on les tire, qui pèse seize cents quatre-vingt catans, ou douze onces & demie, qui est évalué à deux cents vingt-quatre millions de livres sterling. On trouve dans ce Pays un osseau de la grosseur d'un frélon: il a les ailes d'un blanc luisant, & chante si bien, qu'il ne se cède pas au rossignol: on le nomme *Gonambuelli*.

Les Portugais ne possèdent guère que les Côtes de ce Pays: le reste est rempli de Sauvages. Les plus connus sont les *Tapuyes* & les *Tupiques*. Ces Peuples sont cruels, vindicatifs & antropophages: ils vivent dans des cabanes, & couchent dans des réseaux ou filets de coton suspendus en l'air; les uns vont presque tout nus; d'autres se couvrent de peaux de bêtes. Ils n'ont point de loi, ni de Prince, & ils ne donnent point de marque de Religion. Leurs armes sont l'arc & les flèches. Leurs occupations ordinaires, aussi bien que de presque tous les Sauvages, sont la chasse, la pêche & la danse. Ils se font une rude guerre, & dans leurs fêtes, ils mangent les prisonniers qu'ils ont faits les uns sur les autres. Ces rustreux sont invités à prendre part à la fête avant leur mort: ils s'y divertissent, & font paroître tant de constance, ou plutôt une telle brutalité, qu'il

seroit impossible de s'imaginer qu'ils en doivent être les tristes victimes. Les Sauvages sont avides surtout de la chair des Portugais.

La Côte du Brésil possédée par les Portugais, & qui a environ cent lieues de large, est divisée en quinze Gouvernemens ou Capitaineries. Il y en a trois sur la Côte septentrionale : celles de *Para*, de *Maragnan* & de *Siaré* ; & douze sur la Côte Orientale du Nord au Sud ; sçavoir, de *Rio-grande*, de *Paraiíba*, de *Tamaraca*, de *Fernambouc*, de *Sérégippe*, de la *Baye de tous les Saints* ou de *San-Salvador*, de *Rios dos Ilheos*, de *Porto Seguro*, de *Spiritu-Santo*, de *Rio-Janeiro*, de *Saint-Vincent* & de la Province d'*el-Rey* ou du Roi.

Il y a dans ce Pays trois Rivières principales, qui coulent d'Occident en Orient, & se jettent dans la Mer. Ce sont, du Nord au Sud, la Rivière de *Saint-François*, dont l'embouchure est au Nord de *Sérégippe* ; celle que l'on nomme *Réale*, qui se jette dans la Mer entre *Sérégippe* & *San-Salvador* ; la troisième est celle de *Docs*, dont l'embouchure est au Nord de *Spiritu-Santo*.

#### 5. I. Capitaineries de la Côte Septentrionale.

##### 1. La Capitainerie de *Para*.

*PARA*, Capitale, Evêché, Ville située, selon M. de la Condamine, sur le bord oriental de la Rivière de *Muju*, immédiatement au-dessous de l'embouchure de celle de *Capim*, grosse d'une autre appelée *Guama* ; ainsi ce n'est que fort improprement que l'on peut dire qu'elle est sur l'embouchure orientale du Fleuve des Amazones. C'est une grande Ville bien bâtie, avec des Eglises magnifiques ; elle commerce directement avec Lisbonne, & donne en échange des marchandises d'Europe, toutes les diverses productions, tant du Fleuve des Amazones, que de ses bords, comme la vanille, le su-

450 GÉOGRAPHIE MODERNE.

tre, le café, & sur-tout le cacao qui est la monnoie courante du Pays. Son Evêque, comme tous les autres du Brésil, est suffragant de l'Archevêché de San-Salvador, Capitale du Brésil.

1. La Capitainerie de *Maragnan*.

*MARAGNAN*, Capitale, Evêché. Cette Ville est située dans une Isle, & a été bâtie par les François qui s'y établirent en 1612, & l'appellèrent *Saint-Louis de Maragnan*: ils en furent peu après chassés par les Portugais. La Ville de Maragnan n'est pas grande, mais elle a un Port & un bon Port.

3. La Capitainerie de *Siara*.

*SIARA*, Capitale, Ville maritime, presqu'à l'embouchure de la Rivière de *Siara*. Elle a un Port défendu par un bon Château.

5. II. Capitaineries de la Côte Orientale.

1. La Capitainerie de *Rio-grande*.

*NATAL-LOS-REYES*, Capitale, Ville située à l'embouchure de la Rivière nommée *Rio-grande*, ce qui lui fait quelquefois donner ce nom.

2. La Capitainerie de *Paraiba*.

*PARAIBA*, Capitale. Cette Ville a un Port assez bon. Les Hollandois la prirent en 1633; mais les Portugais la reprirent sur eux peu de temps après.

3. La Capitainerie de *Tamaraca*.

*TAMARACA*, Capitale, est située dans une Isle au bord de la Mer.

4. La Capitainerie de *Fernambou*.

*OLINDE*, Capitale, Evêché, Ville considérable, dont la situation est si agréable, que les Portugais l'appellent *le Paradis de l'Amérique*. Son Port la rend très-commerçante.

*LE ROCIF*. C'est un Fort bâti sur un rocher, avec un Bourg très-peuplé & très-commerçant. On le regarde comme la plus forte Place du Brésil.

5. La Capitainerie de *Sérigippe*.

MODERNE.

o qui est la monnoie  
; comme tous les  
de l'Archevêché de  
fil.

man. Cette Ville est  
établie par les François  
appellèrent *Saint-*  
nt peu après *chasté*  
Maragnan n'est pas  
un bon Port.

time, presqu'à l'em-  
. Elle a un Port dé-

*de l'Asie Orientale.*

ands.  
ale, Ville située à  
ommée *Rio-grande*,  
r ce nom.

e.  
ille a un Port assez  
en 1633; mais les  
a de temps après.

aca.  
icue dans une Ile

bow.  
Ville considérable,  
, que les Portugais  
*ériques*. Son Port la

éti sur un rocher,  
très-commerçant.  
orte Place du Brésil.  
pe.

LE BRÉSIL. 491

*SERGIPE*, Capitale, Ville bien fortifiée, &  
qui a un bon Port.

6. La Capitainerie de *la Baye de tous les Saints*.  
Elle tire son nom de cette fameuse Baye, qui est si  
large qu'elle peut contenir deux mille bâtimens. On  
y pêche beaucoup de baleines.

*SAN-SALVADOR*, Archevêché, Capitale de cette  
Capitainerie, & de tout le Brésil. Cette Ville est si-  
tuée sur une hauteur, & son Port est sur la Baye dont  
nous venons de parler. C'est une grande & belle  
Ville, très-riche, bien peuplée, & fort commer-  
çante. Elle est la résidence du Viceroy du Brésil, le  
siège d'un Archevêque, & d'une Cour Supérieure.  
ses Habitans passent pour être voluptueux, fainéans  
& bigots. On nourrit beaucoup de bétails dans les  
environs, & les arbres de canelle qu'on y a transportés  
d'Asie, y ont fort bien réussi.

7. La Capitainerie de *Rio-dos-Itheos*.

*VILVA-SAN-GEORGIO* \*, Capitale.

8. La Capitainerie de *Porto-Séguro*.

*PORTO-SEGURO*, Capitale, petite Ville mariti-  
me, peuplée, bien fortifiée, & qui a un bon Port  
sûr & à l'abri des vents impétueux, d'où elle a tiré  
son nom.

9. La Capitainerie de *Spiritu-Santo* ou du *Saint-*  
*Esprit*.

*SPIRITU-SANTO*, Capitale, Ville médiocre,  
mais qui a un Château & un Port.

10. La Capitainerie de *Rio-Janeiro*.

*SAINTE-SEBASTIEN*, Capitale, Evêché, grande  
Ville, bien fortifiée, avec un Port fort commode.

11. La Capitainerie de *Saint-Vincent*.

*SAINTE-VINCENT*, Capitale, grande Ville bien-  
peuplée, qui a un bon Port.

*SAINTE-PAUL*, au Nord-Ouest de Saint-Vincent.  
Cette Ville étoit une espèce de République, com-  
posée de brigands de différentes Nations, gens dé-

452 GÉOGRAPHIE MODERNE.

terminés & grands voleurs. Ils vivoient sous la protection du Roi de Portugal, qui n'ayant pu les dompter, se contentoit d'en tirer un Tribut ; mais enfin il les a soumis, & leur Ville dépend de son domaine immédiat. Benoît XIV y a érigé un Evêché en 1745.

12. La Province d'*el Roi* ou *du Roi*, comprend toute la Côte depuis Saint-Vincent jusqu'à l'embouchure de Rio de la Plata. Ce Pays a été cédé aux Portugais par les Espagnols au Traité d'Utrecht.

COLONIA DO SACRAMENTO \*, *Place forte*, à l'embouchure de Rio de la Plata, & vis-à-vis Buenos-Aires, sur les frontières du Paraguay.

Après de cette Ville sont les Isles de *Saint-Gabriel*, qui appartiennent aux Espagnols, à qui les Portugais les ont cédées en 1711.

---

ARTICLE VI.

*De la Guyane.*

LA Guyane (a) est une vaste contrée de l'Amérique, située entre la Rivière des Amazones & celle de l'Orénoque, qui sont les deux plus grands Fleuves de l'Amérique Méridionale.

Ses bornes sont, du côté du Nord l'Orénoque, & du côté du Midi l'Amazone ; à l'Orient la Mer baigne ses côtes, & à l'Occident elle est bornée par le Rio-Négre, grande belle & Rivière que l'on

---

(a) Nous tirons cette Description générale de la Guyane, de la belle & ample Description Géographique de la Guyane, dressée au Dépôt des Cartes & Plans de la Marine, par ordre de M. le Duc de Choiseul, par M. Bellin. C'est un Vol. in-4. que ce Géographe a donné au Public, au commencement de l'année 1761, & qui renferme tout ce que nous avons de circonstancié sur ce grand Pays.

croit joindre la Rivière des Amazones avec l'Orénoque ; de sorte que la *Guyane*, renfermée dans ces bornes, seroit une Isle qui auroit au moins deux cens lieues du Nord au Sud, & plus de trois cens lieues de l'Est à l'Ouest, ayant pour frontières le Brésil, le Pérou & le nouveau Royaume de Grenade.

L'intérieur en est peu connu, & presque point fréquenté par les Européens, quoique beau, fertile & peuplé de Nations Indiennes très-nombreuses, dont à peine on sçait les noms, n'ayant de communication qu'avec celles qui demeurent dans le voisinage des Côtes ou des grandes Rivières, au moyen desquelles on pourroit pénétrer dans le Pays.

Les Espagnols, les Hollandois, les François & les Portugais, ont formé des établissemens dans la Guyane. On peut donc partager ce Pays en quatre parties.

1. La *Guyane Espagnole*, qui comprend les Pays situés le long de l'Orénoque, & entre cette Rivière & celle de Pomaron.

**SAINT-THOMAS**, sur l'Orénoque, en est la Capitale.

2. La *Guyane Hollandoise* est comprise entre les Rivières de Pomaron & de Maroni.

Les Hollandois ont dans ce Pays, à l'embouchure des Rivières de *Surinam* & de *Berbice*, deux Colonies fort riches, dont la principale est **SURINAM**. Le Pays qu'elles habitent abonde en fruits, en poissons & en gibier. On y recueille du sucre, du tabac, du café & de la gomme. Il produit aussi du coton & des bois propres à la teinture.

3. La *Guyane Française*, qu'on nomme aussi *France Equinoxiale*, renferme les Pays compris entre la Rivière de Maroni & le Cap de Nord.

L'Isle de *Cayenne* est le centre de la Guyane Française. Cette Isle, à laquelle on donne environ

MODERNE.

vivoient sous la protection qui n'ayant pu lever un Tribut, mais la Ville dépend de son Roy, & y a été érigé un Evêché

du Roi, comprend tout jusqu'à l'embouchure & a été cédé aux Portugais d'Utrecht.

Place forte, à 100 lieues, & vis-à-vis Buenos-Ayres.

les Isles de Saint-Espagnols, à qui les

VI.

contrée de l'Amérique & celle des plus grands Fleuves

du Nord l'Orénoque, & à l'Orient la Mer & elle est bornée par la Rivière que l'on

générale de la Guyane, géographique de la Guyane, de la Mer, par ordre de l'Etat. C'est un Vol. 17-4. au commencement de ce que nous avons de



seul lieu de circuit, à la Mer au Nord; la Rivière de Cayenne à l'Ouest; celle d'Ouya à l'Est, & au Midi un bras formé par les Rivières d'Ouya & d'Orapu.

Presque toute l'Isle est un Pays sablonneux; relevé de plusieurs petites montagnes ou collines, que l'on cultive jusqu'au sommet. Les cannes à sucre, le roucou, l'indigo, le cacao, le café, le coton, le gros millet-manios, & autres racines y viennent très-bien. Dans le reste de l'Isle c'est un terrain fort bas, & si marécageux en certains endroits, qu'on ne sauroit aller par terre d'un bout à l'autre; ce qui oblige les Habitans de faire presque le tour de l'Isle pour se rendre à leurs habitations.

La terre de Cayenne est bonne. C'est un sable noir, facile à labourer, qui a deux pieds de profondeur. Au-dessous on trouve une terre rouge, propre à bâtir, à faire des briques & des tuiles, & même de belles poteries. En quelques endroits, il y a des mines; & vraisemblablement il y en a davantage en terre-ferme.

Si l'Isle de Cayenne étoit entièrement défrichée, & si l'on y faisoit des canaux pour l'écoulement des eaux, elle seroit très-saine & plus fertile encore qu'elle ne l'est actuellement. Par la même raison, l'air y étoit beaucoup moins sain, lorsqu'on a commencé de s'y établir, qu'il ne l'est aujourd'hui, & les Habitans y étoient sujets à des maladies très-fâcheuses.

CAYENNE, Capitale & chef-lieu de toute la Colonie, est bâtie sur la pointe du Nord-Ouest de l'Isle, ayant la Mer au Nord, & le Port à l'Ouest. C'est une espèce d'esagone irrégulier, entouré de murailles & de cinq bastions, avec quelques demi-lunes & un fossé. Dans cette enceinte, il y a au bord de la Mer, sur une hauteur, un Fort nommé le Fort-Louis de Cayenne, qui commande la Ville & le Port. On

MODERNE.

au Nord; la Ri-  
le d'Ouya à l'Est,  
Rivières d'Ouya &

sablonneux; relevé  
collines, que l'on  
à sucre, le rou-  
le coton, le gros  
y viennent très-  
un terrain fort bas,  
endroit, qu'on ne  
à l'autre; ce qui  
que le tour de l'Isle

C'est un sable noir,  
de profondeur,  
ouge, propre à bâ-  
illes, & même de  
roits, il y a des mi-  
y en a davantage

entièrement défri-  
aux pour l'éroule-  
aine & plus fertile  
ent. Par la même  
oins sain, lorsqu'on  
il ne l'est aujourd'  
sujets à des maladies

lieu de toute la Co-  
ford-Ouest de l'Isle,  
à l'Ouest. C'est une  
touré de murailles  
ques demi-lunes &  
y a au bord de la  
ommé le Fort-Louis  
Ville & le Port. On

LA GUYANE. 455

n'y compte guère plus de deux cens maisons, dont  
quelques-unes sont à deux étages. La Maison du  
Gouverneur, celle de S. Sauveur, & la Maison  
des Jésuites, qui en étoient Curés, sont d'assez beaux  
bâtimens pour le Pays. Ils sont situés autour de la  
Place d'Armes. Les Casernes, le Magasin du Roi  
& l'Hôpital, sont de l'autre côté de la Ville vers  
la Mer.

Il y a à Cayenne un Gouverneur & un Etat-Major.  
La garnison est aujourd'hui composée de trois cens  
hommes de Troupes réglées, divisées en six Com-  
pagales. A la moindre allarme, les Habitans, tant  
de la Ville que de la campagne, sont obligés de  
prendre les armes, & de se réunir. Un Conseil sou-  
verain connoît de toutes les affaires des Habitans, &  
juge en dernier ressort. Cette Cour est ordinairement  
présidée par le Commissaire ordonnateur, en l'ab-  
sence du Gouverneur.

REMIER \*, Bourg & Paroisse, dans la partie  
Orientale de l'Isle, à deux lieues au Sud-Est de  
Cayenne.

MANURI \*, Paroisse, aussi dans la partie Orien-  
tale, à l'embouchure de la Rivière d'Ouya.

MATOURI \*, qui est aux environs de la Montagne  
ce nom, dans la partie Occidentale de l'Isle.

4. La *Guyane Portugaise* comprend les Terres  
situées aux environs des Côtes Occidentale & Sep-  
tentrionale de la Rivière des Amazones, depuis le  
*Cap de Nord*, jusqu'au *Rio-Negro*, où les Portugais  
ont leurs derniers établissemens.



## ARTICLE VII.

## Du Paraguay.

Ce grand Pays, qu'on nomme aussi le Pays de *Rio de la Plata*, à cause de la principale Rivière qui l'arrose, est borné à l'Orient par le Brésil, au Nord par le Pays des Amazones, à l'Occident par le Pérou & le Chili, au Midi par la Terre Magellanique. Il renferme sept Provinces; sçavoir au Nord le Paraguay propre; à l'Occident de la Rivière de Paraguay, le *Chaco*; à l'Orient de cette même Rivière, le *Guyra*; trois au Midi, *Rio de la Plata*, le long de la Rivière de la *Plata*; à l'Orient de cette Rivière, l'*Uruguay* ou *Uruguai*; & à l'Occident, le *Tucuman*, le *Parana*, qui est la septième, est situé autour de la Rivière de *Parana*, au Sud-Ouest du Brésil. La première découverte de ce Pays fut faite en 1516, par Jean de Solis, qui remonta la Rivière de la *Plata*, & fut mangé avec ses compagnons par les Sauvages; ce qui n'empêcha pas Sébastien Cabot d'y entrer dès l'année après, en remontant la même Rivière, & d'y bâtir quelques Forts dans lesquels il laissa des garnisons Espagnoles.

Les principales Rivières du Paraguay sont celles de *Paraguay*, de *Parana* & d'*Uruguai*, qui se jettent toutes trois dans celle qu'on nomme *Rio de la Plata*, ou Rivière d'argent, parceque l'argent du Potosi venoit autrefois par-là en Europe. La source de cette dernière est près de la Ville de la *Plata* au Pérou.

L'air du Paraguay est assez doux & fort sain. Le terroir est fertile en bled, en fruits, en coton, en cannes à sucre; il abonde en pâturages, où on nourrit quantité de bestiaux. Il s'y trouve une herbe singulière

MODERNE.

VII.

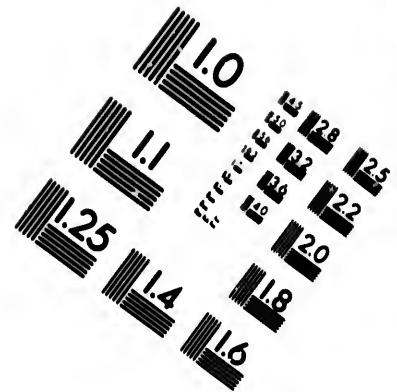
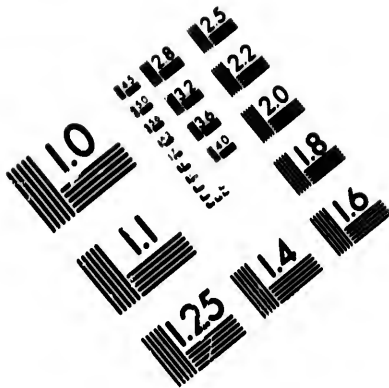
cy.

ainsi aussi le Pays de  
la principale Rivière  
est par le Brésil, au  
est, à l'Occident par le  
la Terre Magellani-  
se, savoir au Nord le  
de la Rivière de Pa-  
cette même Rivière  
*Rio de la Plata*, le  
à l'Orient de cette  
à l'Occident, le  
à la capitale, est si-  
Paraguay, au Sud-Ouest  
ouvert de ce Pays fut  
Belle, qui remonta le  
sangé avec ses compa-  
ni n'empêcha pas de  
tins après, en remon-  
y bâtir quelques Forts  
ifons Espagnols.

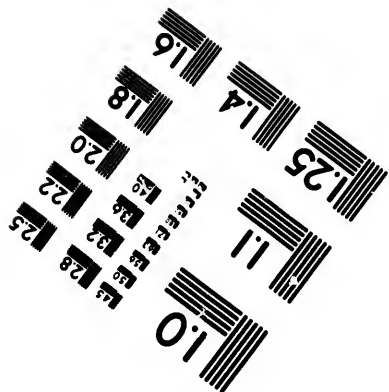
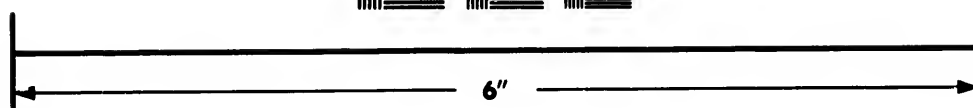
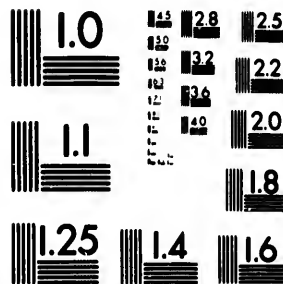
Paraguay sont celles  
d'*Urvaig*, qui se jet-  
en nomme *Rio de la*  
parceque l'argent du  
en Europe. La source  
la Ville de la Plata au

deux & fort sain. Le  
frais, en coton, en  
plumages, où on nour-  
s'y trouve une herbe  
singulière





**IMAGE EVALUATION  
TEST TARGET (MT-3)**



**Photographic  
Sciences  
Corporation**

23 WEST MAIN STREET  
WEBSTER, N.Y. 14580  
(716) 872-4503

18  
20  
22  
25

**CIHM/ICMH  
Microfiche  
Series.**


**CIHM/ICMH  
Collection de  
microfiches.**



**Canadian Institute for Historical Microreproductions / Institut canadien de microreproductions historiques**

11  
10

**© 1986**



angulaire qu'on nomme l'Herbe du Paraguay. C'est la feuille d'un arbre grand comme un pommier. Son goût approche de la mauve ; & quand elle a toute sa grandeur, elle est à-peu-près de la figure de celle de l'orange. La manière d'en faire usage, est de remplir un verre d'eau bouillante ; & d'y jeter la feuille pulvérisée. Les Espagnols prétendent avoir dans cette herbe un remède, ou un préservatif contre presque tous les maux. La grande fabrique de cette herbe est à Villa-Rica. Ce canton est le meilleur de tous pour la culture de l'arbre qui la produit. On en tire quelquefois pour le Pérou seul pour plus de deux millions de notre monnaie ; Les Espagnols se font acheter la plus grande partie de cette vaste Région ; il y a néanmoins encore plusieurs Sauvages qui exercent dès leur jeunesse au manège des armes, & à la course. Ils habitent dans des espèces de longues cahasses, où plusieurs familles logent ensemble.

1. Le Paraguay propre. Il occupe les deux côtés de la Rivière de Paraguay.

Les principales habitations qu'y possèdent les Espagnols sont :

VILLA-RICA, qui porte ce nom, parceque tous ses Habitans sont riches.

2. MANAGAS, ou Grand-Râ de Villa-Rica.

3. La Province de Caca ne sauroit être remarquable. On prétend qu'on y trouve beaucoup d'or, & que son terroir est très fertile. Elle est habitée par diverses Nations guerrières, & qui parlent différentes Langues.

4. Le Guera, ou le Pays d'Oniveros. Il se situe au nord de la Rivière de Paraná, & à l'Orient de celle de Paraguay.

5. CIUDAD-REAL, est aujourd'hui la Ville principale de ce Pays.

6. La Province de Rio de la Plata.



498 GÉOGRAPHIE MODERNE.

**L'ASSOMPTION**, Capitale, Evêché, sur la Rivière de Paraguay. C'est une grande & belle Ville, qui est le siège d'un Evêque, & d'une Audience Royale

**SANTA-YÉ**, sur la Rivière de la Plata.

**BUENOS-AIRES**, Evêché, à l'embouchure de la Plata. Le Gouverneur du Paraguay y réside : il dépend du Viceroy du Pérou. C'est une belle Ville, fort commerçante. Le bon air qu'on y respire lui a fait donner le nom qu'elle porte. Elle est située au milieu d'une plaine fertile, où l'on nourrit un quantité prodigieuse de bestiaux, qui ne coûtent presque rien. C'est à Buenos-Aires que les Anglois transportent les esclaves qu'ils fournissent, par le Traité de l'Assiento, aux Espagnols. On les fait aller de-là par terre à Potosi, qui est au Pérou.

5. La Province d'Uruguay, ou d'Urvaig. Elle est ainsi appelée de la Rivière d'Urvaig qui l'arrose.

**SAN-SALVADOR**, Capitale.

6. Le Tucuman. Ce Pays est fertile en coton, & abondant en pâturages, dans lesquels on nourrit beaucoup de bestiaux. Il éprouve souvent des vents violens, qui abattent les maisons & déracinent les arbres.

**SAN-JACO-DEL-ESTERO**, Capitale, est le siège du Gouverneur de la Province.

**SAN-MIGUEL** : c'est une Ville médiocre.

**CORDOBA**, Evêché, résidence de l'Evêque de la Plata. Les Jésuites y avoient un beau Collège.

La Province de Parana est appelée ainsi de la Rivière qui l'arrose, le long de laquelle est le Pays qu'on nomme la Terre de la Mission, ou la Conquête spirituelle des Jésuites. Il est peuplé de Bourgades d'Indiens, qui étoient épars de côté & d'autre, & fort barbares. Ces Pères les ont réunis, & les ont si bien policés, qu'ils ont introduit parmi eux une forme de République, gouvernée par des Magistrats & des Officiers choisis parmi les plus capables d'entre ces Indiens. Ils leur ont assigné à

MODERNE.

*Incité*, sur la Rivière  
de belle Ville, qui est  
de l'Audience Royale  
de la Plata.

à l'embouchure de la  
Paraguay y réside ; il dé-  
crit une belle Ville, fort  
bon y respire lui a fait  
elle est située au milieu  
a nourrit un quantité  
ne coûtent presque  
que les Anglois transf-  
rèrent, par le Traité  
On les fait aller de-là  
Pérou.

, ou d'*Urvaig*. Elle  
d'*Urvaig* qui l'arrose.

est fertile en coton ; &  
desquels on nourrit beau-  
coup de vents violens,  
dérachant les arbres.

*Capitale*, est le siège  
de l'Evêque.

de l'Evêque de  
est un beau Collège.

est appelée ainsi de  
ong de laquelle est le

de la *Mission*, ou la  
de *Jésuites*. Il est peuplé de

étaient épar de côté &  
des Pères les ont réunis ;  
ils ont introduit parmi  
de, gouvernés par des

choisis parmi les plus  
s. Ils leur ont assigné à

LA TERRE MAGELLANIQUE. 459

chacun une certaine quantité de terre à cultiver, & leur ont appris tous les métiers nécessaires à la vie. Ces Indiens, qu'on nomme *Tapes* ou *Tapas*, sont les meilleurs soldats du nouveau monde. Ils sont soumis au Roi d'Espagne, à qui ils paient tribut ; mais ils n'avoient aucun commerce avec les Espagnols, ni avec aucun Peuple d'Europe. Ils avoient, dit-on, plus de 30000 hommes d'Infanterie, armés de fusils & de sabres. Leur cavalerie formoit aussi un corps très-nombreux. Toutes ces Bourgades d'Indiens, composées d'environ vingt-quatre mille familles, étoient dirigées chacune par deux Jésuites, dont elles observoient les réglemens. Elles dépendoient d'un Supérieur Général & du Provincial de la Province de Paraguay, qui étoit au moins de trois cents Jésuites. Le Provincial nommoit les Curés, & de le Supérieur Général, les Vicaires ou Secondaires.

Les Troupes combinées des Espagnols & des Portugals voulant forcer ces Indiens de consentir aux limites arrêtées entre les deux Couronnes, & qui devoient passer dans leur Pays, ont défit en 1756, un corps de rebelles de cette Nation, en ont tué quatorze cents, & leur ont enlevé huit canons, & autant de drapeaux, n'ayant eu de leur côté que cinq soldats tués, & quarante-trois blessés. On les a réduits depuis entièrement, & leurs Jésuites ont été transportés en Europe, & renvoyés à leur Général en Italie, ainsi que tous ceux des autres Pays soumis aux Espagnols & aux Portugals.

ARTICLE VIII.

De la Terre Magellanique.

On comprend sous ce nom la grande Région qui est à l'extrémité de l'Amérique Méridionale. C'est

un Pays froid & peu fertile, habité par des Sauvages, qu'on nomme Patagons, & qui sont de bien plus haute stature que les Européens. On l'appelle *Terre Magellanique*, du nom de Ferdinand Magellan, Capitaine Portugais, qui la découvrit en 1520. La partie Orientale de ce Pays est remarquable par une singularité qui ne se trouve nulle part ailleurs; c'est que quelque soit le Pays, qui est au Nord de la Rivière de la Plata, soit rempli de bois & d'arbres de haute futaie, tout ce qui est au Sud de cette Rivière est absolument dépourvu d'arbres, à l'exception de quelques pêchers que les Espagnols ont plantés & fait multiplier dans le voisinage de Buenos-Aires; mais, en récompense il abonde en pâturage. Il ne paroît composé que de Dunes, d'un terrain sec, léger & graveleux, parsemé de grands espaces stériles, & de touffes d'une herbe forte & longue, qui sert à nourrir une quantité prodigieuse de gros bétail, comme vaches & taureaux apportés d'Europe, & qui y ont extrêmement multipliés; aussi-bien que les chevaux qui y sont excellens, & à si bon marché, que les meilleurs ne coûtent qu'un écu, quoique l'argent y soit très-bas & les marchandises fort chères. On ne sçait pas au juste jusqu'où ce bétail & ces chevaux s'étendent du côté du Midi; mais il y a lieu de croire qu'il y en a au moins quelques-uns qui errent jusqu'aux environs du Déroit de Magellan: & sans doute qu'ils rempliront avec le temps toute cette vaste étendue de Pays, ce qui sera d'une grande commodité pour les Vaisseaux qui malchancez sur ces Côtes; car les chevaux même sont bons à manger, & plusieurs Indiens en préfèrent la viande à celle du bœuf. Ce qu'il y a de fâcheux, c'est qu'on y trouve peu d'eau douce; la terre y paroît impregnée de sel & de nitre. & les Rivières, aussi-bien que les Mers, n'y fournissent que de mauvaise eau.

MODERNE:

habité par des Sauvages, & qui sont de bien tropéens. On l'appelle de Ferdinand Magellan la découverte en 1520. Ce Pays est remarquable par sa situation, qui n'est nulle part ailleurs; il est au Nord de la partie de bois & d'arbres est au Sud de cette Rivière d'arbres, à l'exception des Espagnols ont planté le voisinage de Buenos-Ayres il abonde en pâturages de Dunes; d'un terrain rempli de grande espérance de grande force & long-temps de grande quantité prodigieuse de bœufs & de taureaux, apportés extrêmement multipliés, qui y sont excellents, & à d'autres se contentent qu'un soit très-bas & les marais ne sont pas au juste jusque dans l'étendue de la côte de crainte qu'il y en a un certain jusqu'aux environs de sans doute qu'ils remplit cette vaste étendue de grande commodité pour les habitants de ces Côtes; car les bœufs à manger, & plusieurs viande à celle du bœuf, c'est qu'on y trouve peu de viande impregnée de sel & aussi bien que les Moutons, & autres de ce genre.

LA TERRE MAGELLANIQUE. 467

Ce Pays est rempli de vigognes; on moutons du Pérou. On trouve aussi sur la Côte Orientale d'immenses troupeaux de veaux marins; & quantité de Pingouins, oiseaux de la taille & de la figure des oyes; mais qui au lieu d'elles ont deux espèces de molignons qui ne peuvent leur servir qu'à nager.

Les Habitans de cette Côte sont en petit nombre; excepté vers Buenos-Ayres; ceux-ci sont les plus courageux & les plus actifs, excellents hommes de cheval, & fort adroits à manier toutes sortes d'armes blanches. Pour les armes à feu, ils en ignorent l'usage, & les Espagnols ont grand soin de ne leur en pas fournir.

Les Espagnols y avoient bâti deux Forts nommés l'un SAINT-PAUL, & l'autre NOM DE JESUS, qui sont maintenant détruits. Il y a environ 40 ans que les Jésuites y ont envoyé des Missionnaires; on dit même qu'ils se sont avancés jusqu'au Détroit de Magellan, situé entre la Terre Magellanique & la Terre de Feu. Ce Détroit qui fut découvert en 1520, par Magellan, dont il porta le nom, est un passage de la Mer du Nord à celle du Sud; & c'est pour s'assurer de ce Détroit, que les deux Forts dont on vient de parler avoient été construits. Mais comme il est dangereux & difficile, on en prend ordinairement un autre qui est plus au Midi, & qui a été découvert environ cent ans plus tard par un Hollandois nommé Jacques le Maire; & on a reçu le nom de Détroit de le Maire.

On ne fait point un Article de la Terre de l'Amérique Méridionale, parce qu'il n'y a point de considérable. On peut seulement remarquer, à 200 lieues à l'Est du Brésil, l'Isle de Martens, où les Espagnols ont une garnison; les Isles Malouines à l'Est du Détroit de Magellan, où les Anglois se sont établis depuis quelques années; & enfin dans

462 GÉOGRAPHIE MODERNE.

la Mer du Sud sous l'Equateur, les Isles *Galapes* ou des *Tortues*, ainsi nommées, parcequ'on y trouve beaucoup de tortues. Ces dernières Isles ne sont pas habitées; mais elles sont fort commodes pour les Vaisseaux, qui peuvent s'y rafraichir en passant.

CHAPITRE III.

*Des Terres Polaires, & des Terres Australes.*

ON donne le nom de *Terres Polaires*, à plusieurs Régions découvertes depuis l'Amérique, & qu'on ne renferme pas dans les deux Continens, soit parcequ'on ne les connoît pas assez pour déterminer à quelle partie de la Terre elles appartiennent, soit parcequ'elles en sont trop éloignées. Pour les mêmes raisons, on y joint les *Terres Australes*, & plusieurs Isles situées entre l'Asie & l'Amérique.

ARTICLE I.

*Des Terres Polaires Arctiques.*

CES Terres sont le *Spitberg*, au Nord de l'Europe; & la *Nouvelle Zemie*, au Nord-Est. Ces Pays ont été découverts par les Hollandais & les Anglois, qui cherchoient par le Nord un chemin pour aller aux Indes Orientales, plus court que celui que l'on fait en doublant le Cap de Bonne-Espérance. Quelques Relations ajoutent aux deux Pays que nous venons de nommer la *Bescheis Zemie*, au Nord de la Sibirie, vers l'Orient.

MODERNE.

les îles Galapagos  
parcequ'on y  
Ces dernières îles  
sont fort com-  
péventes'y rafraichir

III.

Terres Australes.

Polaires, à plusieurs  
Amérique, & qu'on  
Contiens, soit par  
pour déterminer &  
appartiennent, soit  
gées. Pour les mêmes  
Australes, & plusieurs  
Amérique.

I.

Arctiques.

au Nord de l'Eu-  
Nord-Est. Ces Pays  
Hollandois & les Anglois,  
un chemin pour aller  
part que celui que l'on  
bonne-Espérance. Que  
ceux Pays que nous ve-  
le Zembé, au Nord de

## LES TERRES ARCTIQUES. 463

### §. I. Du Spitzberg.

Ce Pays est situé entre le soixante & dix-septième & le quatre-vingt-deuxième degré de latitude Septentrionale : on ne connoit qu'une partie de ses Côtes. Il fut découvert par des Hollandois en 1596, & nommé *Spitzberg*, ce qui signifie *Montagnes aiguës* : il est en effet rempli de montagnes. On y trouve quantité de plantes qui nous sont inconnues, des oiseaux de différentes espèces, des rennes, des ours blancs, des renards, des bœufs & des veaux marins. L'air y est très froid, & la terre est presque toujours couverte de glaces. Ceux qui se sont avancés dans le Pays, ou sont morts de froid ; ou ont été dévorés par des ours, qui y viennent par les glaces ; c'est ce qui fait que l'intérieur est absolument inconnu ; & il y a bien de l'apparence qu'il n'est point habité. Les Anglois & les Hollandois vont sur les Côtes pour la pêche de la baleine.

### §. II. De la Nouvelle Zemle.

Ce Pays, dont le nom, en langage Russe, signifie *Nouvelle Terre*, est situé entre le soixante-dixième & le centième degré de longitude ; & entre le soixante-dixième & le soixante-seizième de latitude Septentrionale ; il est au-delà du Cercle Polaire, au Nord-Est de l'Europe. On ne savoit si devant si c'étoit une île, ou si elle étoit jointe au Continent de l'Asie ; mais les nouvelles Cartes de Russie le représentent comme une grande île. Le Détroit de *Wilkes* le sépare de l'Europe ou de l'Asie. Les Hollandois cherchant un passage à la Chine & au Japon par le Nord de l'Asie, entrèrent dans ce Détroit en 1597 ; mais les glaces les empêchèrent de continuer leur route. On prétend qu'ils firent une nouvelle tentative en 1670, apparemment par le Nord de la Nouvelle Zemle ; & qu'ils

avancèrent jusqu'au soixante-dix-neuvième degré, sans mieux réussir cette dernière fois. C'est ce qui a fait croire que ce passage tant désiré n'étoit guère possible, à moins qu'on ne s'éloignât des Côtes. Au reste le froid est si extrême dans la Nouvelle Zemle, que les Hollandois qui y passèrent l'hiver de l'année 1700, ne purent y conserver les vins qu'ils avoient portés; le vin d'Espagne même y gela. La Côte du Nord-Est, où ils bâtirent une cabane, étoit entièrement déserte. Les *Samojèdes*, ou autres Russiens, passent dans la Nouvelle Zemle pendant l'été, pour y chasser & y pêcher.

### §. III. De la *Bolshaja Zemle*.

Au Nord de l'embouchure de la *Kolima* ou *Kowma*, à soixante-quinze degrés de latitude septentrionale, est selon quelques Relations un Pays nommé par les Russes *Bolshaja Zemle*, c'est-à-dire, *Grande Terre*, découvert en 1721 par le Prince *Chekahl*, Sogunan d'une petite Ile entre la Côte de Sibirie & cette grande Terre, & qui a été fait prisonnier par les Russes depuis cette découverte. C'est vers cet endroit que se fait son pêche au milieu des glaces. Les Habitans de cette Côte de Sibirie qui s'appellent à ces pêches, surpris, ainsi que l'assure le Père *Avril*, d'après un Officier Russe, d'un dégelible, ont emporté quelquefois avec de grandes pièces de glaces vers la pointe de l'Amérique. Le plus septentrional, qui n'en est pas loin. Quant à la *Bolshaja Zemle* elle s'avance vers le Nord, & s'étend en elle est habitée. Il n'y trouve de grands bois, ce qui feroit croire qu'il y a de grandes Montagnes qui se couvrent en partie à l'abri des vents froids. Les dernières Relations venues de Russie & recueillies par l'Académie de S. Pétersbourg, assurent absolument l'existence de cette Terre.

ARTICLE II.

Des Terres Polaires Antarctiques.

On donne le nom de *Terres Polaires Antarctiques*, à plusieurs Côtes découvertes au-delà des Continens connus, vers le Pôle Antarctique, & qui sont des Indices de Terres considérables, qui nous sont absolument inconnues. Mais les Glaces énormes qui en viennent supposent de grands Fleuves, & par conséquent de grandes Terres au milieu desquelles ils coulent (a).

Les principales sont, la *Terre de la Circonflexion*, & celle de *Gouanville*, au Sud de l'Afrique; la *Terre de Feu*, au Sud de l'Amérique Méridionale, & la *Nouvelle Zélande*, à l'Ouest de la Terre de Feu.

§. I. De la Terre de la Circonflexion, & de celle de Gouanville.

La *Terre de la Circonflexion* fut découverte le 1. Janvier 1791, par M. de Laugier-Poquet, qui étoit chargé par la Compagnie Française des Indes de reconnoître les Terres au Sud de l'Afrique. Il aperçut un Cap au cinquante-quatrième degré de latitude Méridionale, & soixante-huitième trente minutes de longitude: Il le nomma *de la Circonflexion*, parcequ'il en fit la découverte le jour qu'on célèbre cette Fête; il ne vit y aboutir à aucun des montagnes de glace qui se voient de tous côtés sur la Mer voisine, de bruyards & de vents contraires. Par les remarques qu'il y fit, on a lieu de penser qu'il y a vers le Pôle Antarctique des Terres élevées & de hautes Montagnes, d'où coulent de grands

(a) M. de Laugier a donné sur ce sujet un Mémoire fort curieux, que l'on peut voir, pag. 290, du Volume de l'Académie des Sciences pour l'année 1797.



Fleuves qui se gèlent pendant l'hiver, & portent leurs glaces à la Mer.

Cette Nouvelle Terre paroît être peu éloignée de celle que le Capitaine de *Gonneville*, qui étoit de Honneur, découvrit en 1503, peu de temps après que les Portugais eurent doublé le Cap de Bonne-Espérance, il y fut poussé par une tempête, & y demeura environ six mois. Il rapporta que c'étoit un Pays fertile & peuplé; qu'on y trouvoit plusieurs rivières propres à la culture; que les Habitans étoient fort humains, & qu'ils avoient plusieurs petites Rois. Il emmena avec lui en France le fils d'un de ces Rois, qu'il promit de ramener dans son Pays; mais n'ayant pu le faire, il lui laissa tout son bien, à la charge qu'il porteroit son nom & ses armes. Un des descendants de cet Australien nommé *Paulmier*, qui étoit Chancelier de Lisieux, & Résident du Roi de France en Danemarck, publia en 1663, une espèce de Relation des Découvertes du Capitaine de *Gonneville*, dans des Mémoires touchant l'établissement d'une Mission Chrétienne dans la Terre Australe, qu'il adressa au Pape *Alexandre VII*. Mais comme ce qu'il dit de ce Pays n'est appuyé que sur le rapport qu'il devoit avoir fait à ses parents, il n'en a pu marquer exactement la situation. On vint enfin à la découverte de *Neuveau*, en 1772.

Quelques années après cette époque encore au Nord du Cap de Bonne-Espérance une Terre des *Portugais*, est un Vaisseau Portugais qui alloit aux Indes, trouva de ces vaisseaux en grand nombre.

3. II De la Terre de Feu, & de la Nouvelle Zélande.

La Terre de Feu n'est séparée de l'Amérique que par le Détroit de *Magellan*. Elle fut appelée Terre de Feu par ce fameux Capitaine, qui en fit la découverte en 1520, parcequ'il en vit sortir des flammes

MODERNE.

ant l'hiver, & portent  
roit être peu éloigné  
*Gonnaville*, qui étoit  
150), peu de temps  
ent doublé le Cap de  
naiss par une tempête,  
mois. Il rapporta que  
veuplé; qu'on y trou-  
is à la teinture; que les  
ains, & qu'ils avoient  
ens avec lui en France  
il promit de ramener  
pu le faire, il lui laissa  
qu'il porteroit son nom  
dans de ces Australien  
Chanoine de Lisieux,  
en Danemarck; publica  
sion des Découvertes  
e, dans des Mémoires  
ne Million Chrétienne  
adressé au Pape Alexan-  
qu'il dit de ce Pays n'est  
qu'il étoit, ou faire à ses  
exactement la situation,  
découvert de Nouveau,

tes, apprenent encore au  
rance une *Terre des Per-*  
portugais qui alloit aux  
en grand nombre,  
*de la Nouvelle Zélande.*  
part de l'Amérique que  
Elle fut appelée *Terre*  
aine, qui en fit la décou-  
vis sortir des hommes

## LES TERRES AUSTRALES. 467

pendant la nuit, couffes sous deux par le Volcan qui est placé dans la partie la plus Méridionale. On est convaincu que c'est une île, ou un amas de plusieurs îles, par l'engouffrement de Jacques le Maire, Hollandois, qui en 1616, trouva au Midi un passage de la Mer du Nord à celle du Sud. Le Pays est rempli de Montagnes couvertes de forêts, & de plusieurs grands Canaux de Rivières ou de la Mer. Les Habitans sont fort blancs, mais fort laids, barbares & antropophages. Cette Terre est terminée au Midi par un Cap, que le Maire nomma de *Horn*, du nom de la Ville où il étoit né.

La *Nouvelle Zélande* est à l'Occident de la Terre de Feu, au quarantième degré environ de latitude Méridionale, & au cent quatre-vingtième degré de longitude. Ce Pays est Antipode par rapport à la France. Il a été découvert en 1642, par Abel Tasman, Hollandois, qui y vit en passant, des sauvages d'une taille grossière, d'une couleur entre le brun & le jaune, les cheveux noirs, & le corps couvert par-devant d'une pièce de natte, ou d'un morceau de toile de coton. Il y a dans ce Pays de hautes Montagnes.

### ARTICLE III.

#### *Des Terres Australes.*

Nous désignons sous ce nom des Terres situées au Sud-Est de l'Asie, par-delà les îles de la Sonde, les Moluques & les Philippines. Comme on n'en connoît encore que quelques Côtes, la plupart éloignées les unes des autres, on ne sçait si c'est un amas de plusieurs grandes îles, ou si ce ne seroit pas plutôt un Continens plus grand que l'Europe.

On dit que les Hollandois en ont des connoissan-

ces plus précises; leurs établissemens aux Isles Moluques les mettent à portée de se les procurer; mais ils ne les commanquent à personne, dans la crainte de se trouver en concurrence avec d'autres Nations, qui pourroient à leur préjudice, y établir un commerce avantageux. Quoi qu'il en soit, les Terres reconnues dans ces Contrées, & découvertes presque toutes par des Navigateurs Hollandois, sont, la *Nouvelle Guinée* ou *Terres des Papous*, la *Nouvelle Bretagne*, la *Carpentarie*, la *Nouvelle Hollande*, la *Terre de Diemen*, & la *Terre du S. Esprit*. On peut y ajouter les *Isles de Salomon*, qui, selon d'habiles Géographes, ne sont guères éloignées de la Terre du S. Esprit.

*§. I. De la Nouvelle Guinée.*

Elle s'étend depuis le premier degré de latitude Méridionale jusqu'au neuvième, & depuis le cent quarante-septième degré de longitude jusqu'au cent soixante-deuxième. On la nomme aussi *Terre des Papous*, c'est-à-dire, des *Noirs*. Elle fut découverte en 1527, par Alvaro de Salvedra, qui retourna des Moluques à la Nouvelle Espagne, y fut poussé par les vents.

On lui donna le nom de *Nouvelle Guinée*, parce que son terroir & ses Habitans ressembloit à ceux de la Guinée d'Afrique.

On ne sçait pas encore si elle est jointe à la Carpentarie & à la Nouvelle Hollande, ou si c'est une grande Isle. Les terres y paroissent assez fertiles.

Les Hollandois font quelque commerce en ce Pays, dont les Habitans passent pour si vaillans, que les Rois des Isles voisines en prennent à leur solde: quelques-uns payent, dit-on, tribut au Roi de Ternate, l'une des Isles Moluques.

Au Nord-Est est la *Nouvelle-Bretagne*, grande Isle.

*§. II. De la Nouvelle Hollande.*

Cette Terre est entre le cent trentième & le cent

MODERNE.

semens aux Isles Molu-  
de les procurer; mais ils  
me; dans la crainte de  
d'autres Nations, qui  
y établis un commerce  
les Terres reconnues  
presque toutes par  
sont, la *Nouvelle Gui-*  
*Nouvelle Bretagne*, la  
*Hollande*, la *Terre de*  
*Esprit*. On peut y ajouter  
de d'habiles Géogra-  
de la Terre du S. Esprit.  
*de Guinée*.

mier degré de latitude  
me, & depuis le cent  
ongitude jusqu'au cent  
omme aussi Terre des  
*Noirs*. Elle fut décou-  
Salvedra, qui retour-  
Nouvelle Espagne, y fut

*Nouvelle Guinée*, parce-  
ans ressemblent à ceux

elle est jointe à la Car-  
Hollande, ou si c'est une  
issent assez fertiles.

ique commerce en ce  
nt pour si vaillans, que  
prennent à leur solde;  
tribut au Roi de Ter-

*Bretagne*, grande Isle,  
*de Hollande*.

ent trentième & le cent

## LES TERRES AUSTRALES. 469

soixantième degré de longitude, au Midi des Mo-  
luques. Elle fut découverte pour la première fois en  
1644. Le peu d'Habitans qu'on y a vus étoient noirs,  
mal faits, avoient la taille haute, mais menue. Ils  
sont d'ailleurs fort pauvres, & ne diffèrent guère  
des bêtes que par la figure humaine.

La partie qui est au Nord s'appelle la *Terre de*  
*Diemen*; celle qui est à l'Occident, sur la Côte,  
*Terre de Wick*, & *Terre d'Endraght*, ou de la  
*Concorde*; celle qui est au Midi, *Terre de Liswen*.

Au Nord-Est de la Nouvelle Hollande est la *Car-*  
*pentaria*, qui fut découverte par Carpenter, Hol-  
landois; & à l'Orient, la *Terre Australe du Saint-*  
*Esprit*, qu'un Espagnol, nommé Fernand de Quiros,  
découvrit.

Au Midi de la Nouvelle Hollande, & au qua-  
rantième degré de latitude Méridionale, est une  
autre *Terre de Diemen*. On ne sçait si elle tient à la  
Nouvelle Hollande. Elle fut découverte en 1642,  
par Abel Tasman, Hollandois. Le nom de *Terre*  
*de Diemen*, qu'il lui donna, étoit celui du Gou-  
verneur de Batavia. Il y trouva une Baye qu'il nom-  
ma de *Frédéric-Henri*, du nom du Prince d'Orange  
qui vivoit alors.

### S. III. Des Isles de Salomon.

On rencontre dans la Mer du Sud, entre l'Asie  
& l'Amérique, un grand nombre d'Isles, dont les  
principales sont les Isles de Salomon. Elles furent  
découvertes en 1567, par Alvaro de Mendoza, Es-  
pagnol. On dit que le Pays est bon, l'air tempéré,  
& que la plupart des Habitans sont noirs ou bruns.  
Mais elles sont très-peu connues. La plus grande de  
ces Isles se nomme *Isabelle*. On a prétendu que ces  
Isles étoient abondantes en or; & c'est pour cela  
qu'on leur a donné le nom de Salomon, comme  
si ce Prince y eût fait commerce.



# GÉOGRAPHIE

## SACRÉE,

*Ou Description des Pays & des  
Endroits dont il est parlé dans les  
Saintes Ecritures.*

**C**ette Géographie doit être naturellement divi-  
sée en deux parties.

La première regarde les premiers Ages du Monde, & les Lieux où ont demeuré les Patriarches, soit ceux qui sont les Pères du Genre Humain, soit en particulier ceux qui sont les Chefs du Peuple d'Israël, que Dieu a fait dépositaire de ses volontés sur les hommes, & qu'il s'est consacré à son service, pendant que les autres Nations s'abandonnoient entièrement à l'Idolâtrie. On y a joint quelques Lieux éloignés de la Judée dont les Livres Saints ont fait mention.

Dans la seconde partie il est question de la Judée, qu'on appelle *Terre-Sainte*, depuis que Jésus-Christ l'a sanctifiée par ses Mystères. On y indique les différentes Divisions qu'on a faites de ce Pays, suivant les Révolutions successives qu'il a éprouvées. Elle contient aussi quelques remarques sur les Peuples voisins, dont l'Histoire se trouve mêlée avec celle des Israélites.

PREMIÈRE PARTIE.

*Géographie des Patriarches ou des premiers Ages du Monde, avec l'indication des principaux endroits des mêmes Pays où il est arrivé quelque événement célèbre pendant la Captivité, & même au commencement de la Prédication de l'Évangile par les Apôtres.*

DANS cette Partie de la Géographie Sacrée, on considère principalement XIII Pays de l'Asie Occidentale, qui sont renfermés entre le Pont-Euxin ou la Mer Noire, la Mer Caspienne, la partie la plus Orientale de la Mer Méditerranée, la Mer Rouge, & le Golfe Persique. C'est dans cette espèce de quarré, que se sont passés les faits rapportés dans l'Histoire Sainte (a).

On y trouve au Nord trois Pays: l'Arménie: à son Orient, la Médie; à son Occident, l'Asie Mineure.

Au milieu, six Pays: le Pays de Chanaan, appelé dans la suite Judée & Terre-Sainte: la Phénicie: le Pays d'Aram ou la Syrie: la Mésopotamie: l'Assyrie: la Babylonie.

A l'Orient, le Pays d'Elam, ou la Perse.

Au Midi, deux Pays: l'Égypte, & l'Arabie.

A l'Occident étroit l'Isle de Chypre, dont il n'est parlé dans l'Écriture Sainte qu'à l'occasion des pré-

(a) M. Busche a fait pour l'Instruction de M. le Duc de Bourgogne une Carte de demi-feuille, relative à ceci.

dications de S. Paul à *Salamine* & à *Paphos*, où il convertit le Proconsul *Sergius Paulus*; c'est pourquoi nous n'en disons rien davantage.

Les endroits des Pays dont nous venons de parler, les plus célèbres par rapport à l'Histoire & à la Géographie Sacrée, sont :

I. Dans l'ARMÉNIE.

**EDEN**, Pays où étoit le **PARADIS TERRESTRE**, dans lequel le premier Homme fut mis aussitôt après sa création. Le sentiment le plus probable, est que le Paradis Terrestre étoit dans l'Arménie. Quelques-uns supposent qu'il étoit dans la Babylonie, & d'autres dans la Judée. On trouve dans l'Arménie les sources des quatre Fleuves dont parle Moÿse; sçavoir, l'*Euphrate*, le *Tigre*, le *Phison* & le *Gehon*. Il n'y a aucun doute sur les deux premiers; & les deux derniers peuvent être reconnus par le témoignage des plus anciens Géographes, *Hérodote* & *Xénophon*.

**ABARAT**, Montagne très-haute, sur laquelle s'arrêta l'Arche de *Noë*, lors du Déluge universel, qui fit périr tout le Genre Humain, à l'exception de *Noë*, & de ses trois fils, *Japhet*, *Sem* & *Cham*, qui ont repeuplé la terre, & qui sont les Pères de tous ceux qui l'habitent aujourd'hui.

**JAPHET**, l'aîné, eut sept enfans: *Gomer*, *Magog*, *Madai*, *Javan*, *Tubal*, *Mosoch* & *Thiras*. **SEM** eut cinq enfans: *Elam*, *Assur*, *Arphaxad*, *Lud* & *Aram*. **CHAM** eut quatre enfans: *Cus*, *Mezraim*, *Phut* & *Chanaan*.

**LUD**, quatrième fils de *Sem*, eut son partage dans la partie Occidentale de l'Arménie, & près des sources que l'*Euphrate* fait vers sa source; ce qui a rapport au nom de *Lud*, duquel peuvent être venus dans la suite les *Lydiens*, anciens Peuples fameux de l'Asie Mineure.

**ARPHAXAD**, troisième fils de *Sem*, & l'un des

**LE SACRÉ.**

mine & à Paphos, où il  
Paulus; c'est pour-  
davantage.

et nous venons de parler,  
ort à l'Histoire & à la

**ARMÉNIE.**

**PARADIS TERRESTRE,**  
me fut mis au fûté après  
e plus probable, est que  
s l'Arménie. Quelques-  
s la Babylonie, & d'au-  
ve dans l'Arménie les  
ont parle Moïse; sçavoir,  
ifon & le Gehon. Il n'y  
premiers; & les deux  
enus par le témoignage  
Hérodote & Xénophon.  
rès-haute, sur laquelle  
ors du Déluge universel,  
Humain, à l'exception  
Japhet, Sem & Cham,  
& qui sont les Pères de  
ourd'hui.

ot enfans: Gomer, Ma-  
al, Mofoch & Thiras,  
Afiur, Arphazad, Lud  
enfans: Cus, Mearaim,

**Sem,** eut son partage  
le l'Arménie, & près des  
r vers sa source; ce qui a  
quel peuvent être venus  
ciens Peuples fameux de

ils de Sem, & l'un des

**PREMIERS AGES DU MONDE. 473**

yeux d'Abraham, paroît avoir habité au Midi de  
l'Arménie, & dans les Contrées voisines. Ses des-  
cendans par *Jedan*, traversèrent la Perse, & allè-  
rent les uns aux Indes, les autres dans l'Arable Mé-  
ridionale; pendant que ceux qui descendoient de  
*Phaleg*, demeurèrent près du Tigre & dans la  
Mésopotamie Septentrionale. Ce fut dans ce der-  
nier Pays que Dieu appella *Abraham*, de qui vien-  
nent les Hébreux, ou les Juifs, & une grande partie  
des Arabes, entr'autres les *Ismaélites*.

Au Nord de l'Arménie demeura *MAGOG*, second  
fils de Japhet, & Père des Scythes, qui sont les  
anciens Peuples du Nord de l'Asie & de l'Europe;  
quelques-uns d'eux ont commencé à peupler l'A-  
mérique.

**I I. Dans la MÉDIE.**

**MADAI**, troisième fils de Japhet, y eut son par-  
tage, & lui donna son nom: ainsi il est le Père des  
*Médes*, Peuples fameux de l'Orient, & qui se sont  
unis aux Perses.

**ECBATANE** étoit la Capitale. Ce fut là que le  
jeune *Tabis*, pendant la Captivité, épousa *Sars*;  
ayant été conduit en ce Pays, de Ninive dans l'Assy-  
rie, par un Ange.

**III. Dans l'ASIE Mineure.**

**GOMER**, fils aîné de Japhet, demeura d'abord  
dans la partie Septentrionale, & voisine du Pont-  
Euxin, d'où ses descendans ont passé en Europe,  
& se sont étendus peu-à-peu jusqu'aux parties les  
plus Occidentales. Ainsi il doit être regardé comme  
le Père des premiers Habitans de la Hongrie, de  
l'Allemagne, de la France, &c. En Angleterre son  
nom semble encore se conserver dans celui de la  
Langue des Gallois, laquelle s'appelle Langue de  
*Goinraeg*.



**JAVAN** ou **ION**, quatrième fils de *Japhet*, eut son partage au Midi de l'Asie Mineure, & fut le Père des *Grecs* ou *Ioniens*, qui étant passés en Europe par les Isles de l'*Archipel*, peuplèrent la Grèce, & ensuite l'Italie Méridionale. Alexandre, Auteur de la troisième des grandes Monarchies anciennes, est appelé dans l'Écriture Roi de *Javan*; & la Macédoine dont il étoit originalement Roi, avant que d'avoir réduit toute la Grèce sous sa puissance, y est nommée *Céthim*: c'étoit le nom de l'un des fils de *Javan*.

Ces deux fils de *Japhet*, sont avec *Magog* & *Madal*, les plus illustres; & c'est pour cela qu'on en doit faire une mention particulière. Ils eurent encore trois autres frères, qui paroissent avoir habité d'abord avec eux dans l'Asie Mineure, sçavoir:

**THRAS** (septième & dernier fils), qui fut le Père des *Thraciens*: s'étant établi dans la partie de l'Europe la plus voisine de l'Asie Mineure, près de la Propontide, ou Mer de Marmaras.

**TUBAL** & **MOSUCH**, (cinquième & sixième fils de *Japhet*), s'allèrent établir au Nord-Est, entre l'Arménie & le Pont-Euxin, & furent les Pères des Nations qui se mêlèrent avec les Scythes, descendants de *Magog*. Plusieurs Auteurs ont remarqué que les *Mosques* & les *Tibariens*, de qui sont venus les Ibériens & les Géorgiens, habitoient autrefois en cet endroit.

**TARS**, au Sud-Est de l'Asie Mineure; c'est la patrie de l'Apôtre S. Paul. Elle subsiste encore comme la suivante.

**ICONS**, au milieu; c'étoit l'une des principales Villes de l'Asie Mineure, & où ce même Apôtre prêcha d'abord l'Évangile, avant que de s'avancer plus à l'Occident. On l'appelle aujourd'hui Cogny. Dans ce même Pays étoient, à l'extrémité Occi-

IE SACRÉE.

rième fils de *Japhet*, eut l'Asie Mineure, & fut le *Sis*, qui étant passés en *Euphrate*, peuplèrent la Grèce méridionale. Alexandre, & les grandes Monarchies anciennes, furent Roi de *Javan*; étoit originalement Roi, & toute la Grèce sous sa *Céthim*: c'étoit le nom de

et, sont avec *Magog* & *Gog*; & c'est pour cela qu'on en parle particulièrement. Ils eurent qui paroissent avoir habité l'Asie Mineure, savoir:

le dernier fils), qui fut le Père de *Abraham* dans la partie de l'Asie Mineure, près de la *Sarmata*.

cinquième & sixième fils établis au Nord-Est, entre *Scythie*, & furent les Pères des *Scythes*, descendus. Les auteurs ont remarqué que *Scythiens*, de qui sont venus les *Scythes*, habitoient autrefois

l'Asie Mineure; c'est la *Scythie*. Elle subsiste encore

étoit l'une des principales & où ce même Apôtre *Paul*, avant que de s'avancer en *Asie*, y étoit allé. Elle s'appelle aujourd'hui *Cogny*. Elle est à l'extrémité Occi-

PREMIERS AGES DU MONDE. 479

dentale, mais en tirant au Sud, les sept Eglises dont *S. Jean* parle dans l'Apocalypse; savoir, *Ephèse*, *Métropole*, *Smyrne*, *Pergame*, *Thyatire*, *Sardes*, *Philadelphie* & *Laodicée*.

Au milieu, vers le Nord, & près du Pont-Euxin, étoient les *Galates*, descendans de *Gomer*. *Saint Paul* leur a prêché l'Evangile. Une de ses Epîtres leur est adressée.

IV. Dans le Pays de CHANAAN, appelé depuis JUDÉE.

CHANAAN, quatrième fils de *Cham*, eut son partage dans ce Pays, & lui donna son nom. Ses enfans en furent dépossédés par les Israélites; mais il en resta dans le voisinage, comme on le dira plus bas. Il faut observer auparavant, que des onze enfans de *Chanaan* sortirent autant de Peuples, qui étoient réduits dans ce Pays à sept, lorsque les *Hebreux* en furent mis en possession par *Josué*, les autres s'étant alors répandus ailleurs. On nommera ces sept Peuples dans la description de la *Judée*, ainsi que les Villes Royales qu'ils y avoient. Il suffit de faire remarquer ici les Villes les plus célèbres dans l'Histoire des Patriarches, *Abraham*, *Isaac* & *Jacob*: ce sont, en commençant par le Nord:

*SICHEM*, près de laquelle demeura *Jacob*, & où il acquit un champ qu'il laissa à *Joséph*, l'un de ses douze enfans.

*BETHEL*, où *Jacob* vit en songe une échelle mystérieuse.

*SALÉM*, appelée depuis *Jébus* & ensuite *Jérusalem*: c'étoit la demeure du Roi *Mélichisédech*, Patriarche du Très-haut, qui bénit *Abraham*.

Le Mont *MORIA*, ou *CALVAIRE*, près de *Jérusalem*. On croit que ce fut là qu'*Adam* fut enterré; *Isaac* y fut sacrifié en figure, & *Jésus-Christ* y fut crucifié.

**BETHLÉEM**, appelée alors *Ephrata*, près de laquelle mourut *Rachel*, l'une des femmes de Jacob.

**HARRON**, } dans le voisinage desquelles de-  
 & } meurèrent long-temps Abraham,  
**BERSABÉE**, } Isaac, & Jacob.

La **MER MORTE**, à l'Orient de ces deux dernières Villes, n'existoit pas avant le temps d'Abraham. Il y avoit en cet endroit une Vallée défilée; mais Dieu, pour punir les crimes de ses Habitans, détruisit leurs Villes, par une pluye de feu qui les consuma.

**SODOME** en étoit la principale. Avant sa destruction, deux Anges en firent sortir Loth, neveu d'Abraham.

**PHILISTIN**, ou les **PHILISTINS**, descendans de *Méshaim*, second fils de *Cham*; ils habitoient au Sud-Ouest du Pays de Chanaan, & près de la Mer Méditerranée. Il en sera parlé dans la suite plus en détail.

**GERARE** étoit la Capitale & la résidence de leur Roi, du temps d'Abraham & d'Isaac; elle étoit peu éloignée de Bersabée.

#### V. Dans la PHÉNICIE.

Les Peuples qui l'occupent, sont nommés dans l'Écriture sainte, *Chananéens*; les Grecs les appelloient *Phéniciens*, à cause des palmiers qu'ils trouvoient chez eux. Ils faisoient un grand commerce; aussi le nom de Chanaan signifie *Marchand*, en Hébreu. Ils se sont rendus célèbres par leurs Navigations, & les Colonies qu'ils ont établies autour de la Mer Méditerranée & sur les Côtes de l'Océan. Ils y portèrent les caractères alphabétiques de l'écriture, que l'on croit être ceux de l'ancien Hébreu ou du Samaritain.

**Sidon** & **Tyr** étoient les principales Villes de la Phénicie. La première fut bâtie par Sidon, fils

de *Ephrata*, près de la  
des femmes de Jacob.  
l'usage desquelles de-  
long-temps Abraham,  
Jacob.

rient de ces deux der-  
avant le temps d'Abra-  
droit une Vallée défil-  
tr les crimes de ses Ha-  
, par une pluye de feu

principale. Avant sa des-  
centir Loth, neveu

ILISTIENS, descendans  
*Cham*; ils habitoient au  
aan, & près de la Mer  
é dans la suite plus en

itale & la résidence de  
am & d'Isaac; elle étoit

PHÉNICIENS.

ne; sont nommés dans  
ins; les Grecs les ap-  
pelle des palmiers qu'ils  
isoient un grand com-  
Chanaan signifie *Mar-*  
nt rendus célèbres par  
Colonies qu'ils ont éta-  
térans & sur les Côtes  
es caractères alphabéti-  
croit être ceux de l'an-  
sain.

principales Villes de  
ut bâtie par Sidon, fils

## PREMIERS ÂGES DU MONDE. 477

ainé de Chanaan. La seconde étoit la résidence du  
Roi *Hiram*, ami du Roi *David* & de *Salomon*, à  
qui il envoya des bois du Mont *Liban*, pour bâtir  
le Temple de *Jérusalem*. Il y eut dans ces deux  
Villes des Chrétiens de fort bonne heure, & *S. Paul*  
vilita ceux de Sidon, en allant à Rome.

### VI. Dans le Pays d'ARAM, ou de SYRIE.

ARAM, cinquième & dernier fils de *Sem*, ha-  
bita dans ce Pays, ainsi que dans une partie de  
la Mésopotamie. Il parut que les *Phéniciens* ou  
*Chanéens* se répandirent au Midi de la Syrie,  
puisque les Auteurs Grecs disent que *Syrus*, qui lui  
donna son nom, étoit fils de *Phénix*, & que d'all-  
teurs les Romains appellèrent la partie Méridionale  
de la Syrie, *Phénicie du Liban* ou de *Damas*.

LIBAN, chaîne de montagnes, qui avoit autre-  
fois de très-beaux cèdres, & où l'on en voit encore  
quelques-uns; on s'en servit pour bâtir le Temple de  
*Jérusalem*.

DAMAS, au Midi; c'étoit la Capitale des premiers  
Rois de Syrie, qui furent assésés par *David* & par  
*Salomon*; mais qui s'étant relevés ensuite, oppri-  
mèrent les Rois d'Israël.

PAEMYRAN ou TADMOR, à l'Orient, dans un petit  
Pays très-ferme; mais tout environné de déserts sa-  
blonneux. Cette Ville fut bâtie par *Salomon*; dont le  
Royaume s'étendoit de ce côté jusqu'à l'Euphrate.  
Elle a été très-célèbre dans le troisième siècle, du  
temps d'*Océane* & de *Zénobie*. On y voit encore les  
ruines les plus magnifiques.

ANTIOCHUS, au Nord, sur l'Oronte, appelé au-  
jourd'hui l'*Aff. C* étoit la Capitale des seconds Rois  
de Syrie, successeurs d'*Alexandre*; & qui ont porté  
la plupart le nom d'*Antiochus*; ils affligèrent beau-  
coup les Juifs, sur-tout du temps des *Machabées*.  
Ce fut dans cette Ville que ceux qui crurent à la Pré-

## 478 GÉOGRAPHIE SACRÉE.

dications des Apôtres, prirent les premiers le nom de Chrétiens.

## VII. Dans la MÉSOPOTAMIE.

LES PLAINES DE SENNAAR, au Midi: elles s'étendent aussi dans la Babylonie, entre le Tigre, & l'Euphrate qui est appelé dans l'Ecriture, le grand Fleuve. Les hommes étoient réunis dans ces plaines avant la confusion des langues; mais lorsqu'ils eurent commencé à bâtir la Tour de Babel, Dieu en confondant leur langage, les força de se disperser pour peupler la Terre. Babel signifie confusion.

Un des Chaldéens, au Nord: c'étoit la patrie du Patriarche Abraham, qui descendoit d'Arphaxad, troisième fils de Sem.

HARAN, aussi au Nord, mais vers l'Occident. Ce fut là où mourut Thard, père d'Abraham, & où arriva ensuite ce qu'on appelle la Vocation d'Abraham, lorsque Dieu lui commanda de sortir de son Pays & de sa parenté, pour aller dans la Terre qu'il lui montreroit, & qu'il lui promit ensuite de donner à sa postérité: (c'étoit le Pays de Chanaan.) Abraham envoya dans la suite chercher à Haran une fille de sa parenté, pour la faire épouser à son fils Isaac: (ce fut Rebecca;) & Jacob y étant allé, y demeura vingt ans, & y épousa deux de ses parentes, Lia & Rachel.

La Mésopotamie a eu un Roi nommé Chusir-Rajahaim, qui mit les Hébreux en servitude après la mort de Josué.

CHUSIR-AH, Roi de Babylone par les visions prophétiques qu'eut dans son voisinage Ezéchiel, pendant la Captivité des Hébreux d'Iéru.

## VIII. Dans l'ASTURIE.

ASSUR, second fils de Sem, eut ce Pays en par-

E SACRÉE.

ent les premiers le nom

MEIOPOTAMIE.

AAR, au Midi: elles s'é-  
tylonie, entre le Tigre,  
allé dans l'Ecriture, le  
étaient réunis dans ces  
des langues; mais lorf-  
bâtit la Tour de Babel,  
langage, les fuzes de se  
erre. Babel fignifie con-

ord: c'étoit la patrie du  
descendit d'Arphaxad,

, mais vers l'Occident.  
d, père d'Abraham, &  
appelle la Vocation d'A-

commanda de partir de  
pour aller dans la Terre  
il lui promit enfuite de  
le Pays de Chanaan.)  
les chercher à Haran une  
a faire époufer à son fils  
& Jacob y étant allé, y  
mâ deus de ses parens,

m Roi nommé Chyfo-

brus en servitude après  
par les vifions pro-  
phétiques d'Ifaïe, pen-  
e d'Ifaïe.

ASTRIE.

sem, fut ce Pays en par-

## PREMIERS AGES DU MONDE. 479

esge. & lui donna son nom, comme aux *Affryens*.  
Ces Peuples, avec les *Babyloniens*, ont formé la pre-  
mière des quatre grandes Monarchies anciennes.

NINIVE, Capitale, appellée la Grande, dès le  
temps de Moïse. Le Prophète Jonas y vint dans la  
suite prêcher la pénitence. Ce furent les Rois de ce  
Pays qui détruisirent le Royaume d'Israël, & emme-  
nèrent les dix Tribus qui le composoient, en capti-  
vité dans leurs Etats, au-delà de l'Euphrate: c'est ce  
qui fit que Tobie, entre autres, demeura & mourut  
à Ninive.

### IX. Dans la BABYLONIE.

LA TOUR DE BABEL, d'où se fit après le Délu-  
ge, la Dispersion des hommes, alors partagés en  
trois Races, issues des trois fils de Noé. Les enfans  
de SHAM s'établirent au milieu de l'Asie & à l'Orient:  
ceux de CHAM, vers le Sud-Est & en Afrique: ceux  
de JAPHET, à l'Occident & en Europe, comme au  
Nord de l'Asie.

CUS, fils aîné de Cham, demeura dans la Baby-  
lonie avec ses enfans, qui se répandirent ensuite  
dans le voisinage, mais sur-tout en Arabie, d'où  
ils passèrent en Afrique avec leurs frères. Le nom  
de CUS subsiste encore dans un Pays à l'Orient de  
l'embouchure de l'Euphrate & du Tigre, qui se  
nomme Cuffan.

BABYRONE, Capitale de la Babylonie, Cette  
Ville étoit le siège de Nimrod, fils de Cus, qui y  
érigea le premier Royaume. Elle fut dans la suite  
augmentée & embellie par son Roi Nabuchodon-  
sor. C'est ce Prince qui détruisit le Royaume de  
Juda, & qui en transporta les Habitans en captivité  
dans ses Etats, environ 600 ans avant Jéfus-Christ.

### X. Dans le Pays d'ELAM, ou la Perse.

ELAM, fils aîné de Sem, eut son partage dans ce

Pays, qui de tems d'Abraham avoit un Roi très-puissant, nommé *Chodor-laomer*. Ce Prince s'efforçoit une partie du Pays de Chanaan, & étoit venu y faire la guerre avec trois Rois de ses voisins, (en-ter'autres, celui de Sennar ou de Babylone,) il fut défait par Abraham.

*SUSA*, qui devint dans la suite Capitale du Pays d'Elam ou de la Perse. Ce fut en cette Ville que, pendant la Captivité, arriva l'Écriture d'*Isaïe* & de *Mardoche*, *Daniel* y demeura aussi; & y eut ses visions prophétiques sur les quatre grandes Monarchies des *Babyloniens*, des *Perse*, des *Grecs* & des *Romains*, ainsi que sur l'Empire spirituel du Messie, dont le temps précis lui fut révélé.

#### XI. Dans l'Égypte.

*MUTALIM*, second fils de *Cham*, demeura en ce Pays, d'où l'Idolâtrie s'est répandue par-tout. *Cham* paroît avoir été adoré sous le nom de *Jupiter Hammon*, & l'Égypte est quelquefois appelée la *Terre de Cham*.

*PHUX*, troisième fils de *Cham*, après avoir demeuré quelque temps avec son frère en Égypte, passa à l'Occident, dans la *Cyrenaïque*; & ensuite ses enfans s'avancèrent plus loin sur la Côte septentrionale de l'Afrique, qu'on nomme aujourd'hui *Barbarie*. De-là vient que les Pays de l'ex & de Maroc se nommoient autrefois *Phux*.

*GUSAN*, partie Orientale de la basse Égypte, & à la droite du Nil. *Joseph*, devenu le premier Ministre du Royaume, y fit venir & demeurer les Israélites ses frères.

*RAMSES*, Ville bâtie par les Israélites durant leur servitude, & d'où ils partirent pour sortir de l'Égypte, & passer la *Mer Rouge*, sous la conduite de Moïse.

*TANIS*, Capitale de l'Égypte du temps de Moïse, qui

**SAGRÉE.**

am avoit un Roi très-  
 Chanaan, & étoit veu  
 Roi de ses voisins, (en-  
 ce de Babylone,) il fut  
 le Capitain du Pays  
 fut en cette Ville que,  
 va l'histoire d'Abel &  
 moura aussi; & y eut les  
 quatre grandes Monar-  
 chies Persis, des Grecs &  
 sur l'Empire spirituel du  
 is lui fut révélé.

**EGYPTE.**

le Cham, demoura en ce  
 épanche par-tout, Cham  
 le nom de Jupiter Ham-  
 quefois appelée la Terre

Cham, après avoir de-  
 son frère en Egypte, puis  
 saque, & ensuite les en-  
 fut la Côte septentrion-  
 nomme aujourd'hui Bar-  
 rai de l'ex de Maroc se

itale de la basse Egypte,  
 esph, devenu le premier  
 si venir & demeurer les  
 par les Israélites durant  
 partirent pour sortir de  
 Egypte, sous la conduite  
 Egypte du temps de Moïse,  
 qui

**PREMIERE AGE DU MONDE. 487**

qui y de ses Miracles pour forcer le Roi Pharaon à  
 laisser sortir les Israélites de l'Egypte.

Mais puis, depuis Capitale, & contre laquelle  
 les Français ont prêté le grand maui qui devoient  
 arriver à l'Egypte de la part de Nabuchodonosor le  
 dix Roi de Persis. Cette Ville étoit vis-à-vis le Caire,  
 aujourd'hui Copte, & qui est à la droite du Nil.  
 Les Pyramides étoient près de Memphis.

**ALEXANDRE.** Capitale sous les Rois Grecs  
 d'Egypte, successeurs d'Alexandre, le Marc y vint  
 pecher l'Évangile, & en fut le premier Evêque.

**XII. DANS L'ARABIE.**

Ces, fils aînés de Cham, demoura en partie dans  
 ce Pays, d'où plusieurs de ses enfans partirent en  
 Arabie.

**ISRAËL,** ou plutôt quelques uns de ses fils, qui  
 descendirent de Cham par Abraham, vinrent s'é-  
 tablir au midi de l'Arabie, dans la partie appelée  
 l'Arabie Heureuse.

**MOÏSE & ARON,** fils de Lévi, neveu d'Abra-  
 ham, leur arrirent dans la partie Occidentale,  
 comme ceux qui suivent.

**MOÏSE** ou **MOÏSE,** frère de Lévi, fut Père de  
 Aaron & des Lévitains.

**MOÏSE** Père de **MOÏSE** habit dans les vallées,  
 vers l'Occident.

**MOÏSE** & son neveu descendirent de Cédars &  
 d'Abraham, habitèrent dans le même Con-  
 trée, puis en sortit Moïse & son neveu pour être la  
 possession d'Egypte; il y demoura quarante ans, &  
 eut pour fils **MOÏSE** & **ARON**, qui éroit l'un des  
 Princes de Madian, & Père de Séphor.

**MOÏSE** & son neveu se retirèrent à l'Est de  
 d'Abraham. Les Israélites se firent rendre maîtres  
 de toute l'Arabie, & ont été jusqu'à nos jours la  
 Propriété de la naissance d'Ismaël leur Père.



qu'il seroit en homme des & sauvage, & qu'il leveroit la main contre tous. (Genesi, Chap. 16.) On peut voir, sur cela le dernier Volume du Spectacle de la Nature par M. Macho. Les Minabites ou Arabes, se sont répandus à l'Orient; sur les Côtes de l'Asie, jusqu'aux Isles Moluques; & à l'Occident sur les Côtes d'Afrique jusqu'à Sofala, & de plus par-tout où s'est porté par les armes la Religion Mahométane, qui a pris naissance parmi eux, l'an 622 de Jésus-Christ.

Tous ces différents peuples se faisoient en Arabie, dont nous venons de parler, donnent lieu de croire que la vraie signification de son nom, est Pays de Peuples mêlés ensemble, comme cela est arrivé en effet.

Le Désert où les Israélites voyagerent pendant quarante ans, après avoir passé la Mer Rouge, est la partie Occidentale de l'Arabie, que l'on a nommée ensuite Arabie Pétrée. Toute la génération des Israélites qui étoit sortie d'Egypte, périt dans ce Désert, à cause de ses murmures continuel; & il n'y eut que deux hommes de cette génération qui entrèrent dans la Terre promise; savoir, Josué & Caleb. Il faut remarquer dans ce Désert trois choses principales: 1°. les Fontaines de Maré, dont les eaux furent rendues douces, d'amères qu'elles étoient auparavant; 2°. les Monts Sinai & Oré, où la Loi fut donnée cinquante jours après la sortie d'Egypte; (dans la suite le prophète Elie y retourna pour éviter la persécution de Sédéc, Roi d'Israël); 3°. le lieu où fut élevé le Serpent d'airain, qui étoit la figure de Jésus-Christ, notre Médecin & notre Rédempteur.

ELATH & ASSOUS, Ports de la Mer Rouge, d'où partent les Flottes de Salomon, dont le Royaume s'étendoit jusque-là, pour aller faire le commerce de l'Or & l'Encens, que l'on croit être Sa-

*fala*, sur la Côte de l'Afrique au Sud-Est. Les Rois d'Israël continuèrent ce commerce, dont les Rois de Syrie s'emparèrent ensuite.

**PAYS DE SABA**, ou l'*Arabie Heureuse*: ce fut de-là que partit cette Reine, qui vint voir le Roi Salomon & admirer sa sagesse.

**PAYS DES MAGES**, qui virent adorer JESUS-CHRIST naissant dans l'étable de Bethléem, conduits par une étoile miraculeuse. Plusieurs copies de l'écriture donnent lieu de croire qu'ils étoient Rois en Arabie. Le nom de *Mages* prouve qu'ils étoient de la Religion de Perse, & par conséquent dans son voisinage.

Saint Paul ayant été miraculeusement converti près de Damas, se maria ensuite en Arabie, où il demeura trois ans.

*Autres Pays éloignés dont il est parlé dans l'Écriture-Sainte.*

**TARIS**: ce nom paroît convenir à plusieurs lieux maritimes, où se faisoit quelque commerce; mais le plus célèbre étoit le Pays le plus Occidental; savoir, l'*Espagne*. Jonas s'embarqua à *Joppé* pour y aller, au lieu de se transporter à *Ninive*, qui étoit vers l'Orient, comme Dieu le lui avoit ordonné.

**OPHIN**: on a déjà dit que c'étoit le Côte Occidentale de l'Afrique, vers *Sofala*, où se faisoit le commerce de l'or, comme il s'y fait encore, la plus grande quantité d'or se tirant du Mont *Fimo*. Ce fut par ce moyen que David & Salomon amassèrent de grandes richesses, pour bâtir un Temple magnifique au Seigneur.

**JAVAN**: c'est proprement le nom de la Grèce, qui forme aujourd'hui la partie Méridionale de la *Turquie Européenne*.

**CHARRAN**, étoit l'ancien nom de la *Macédoine*, au Nord de la Grèce.

434 GÉOGRAPHIE SACRÉE.

ELSA, Pays fameux par les Manufactures de poutres, dont les Phéniciens ont parlé; c'est l'Élide, qui faisoit partie du Péloponèse, aujourd'hui la Morée, en Stalide la Grèce.

LACHMANSON, Ville considérable de Péloponèse, avec laquelle les Juifs firent alliance du temps du Grand Prêtre Ozaï et des Machabées. Les Lachmansoniens leur servirent d'abord; ayant trouvé dans leurs Archives qu'ils étoient frères, comme descendus d'Abraham, Ce furent apparemment dans le temps qui suivit l'édification de Jérusalem.

ROMA, en Italie. Les Juifs firent alliance avec les Romains du temps de Judas Machabée. Dans la suite, Pompée, Général des troupes Romaines, rendit les Juifs tributaires, et c'est dès ce temps (c'est à dire, peu de temps après de Jésus-Christ,) que les Juifs furent obligés d'abandonner la Ville de Jérusalem, et de venir sur la Nation Juive se fixer dans l'Italie, d'où ils ont été en suite dispersés dans les autres parties du monde.

SECONDE PARTIE.

Description de la Terre Sainte, ou Terre d'Israël.

La Terre Sainte, ou Terre d'Israël, est bornée au Nord par le Mont Liban, au Sud par le Mont Sinaï, par le Mont Carmel, par le Golfe Persique, par l'Arabie Pétrée; et à l'Occident, par la Mer Méditerranée, au Nord par le Mont Liban, et à l'Est par le Mont Sinaï.

La Terre Sainte, ou Terre d'Israël, est bornée au Nord par le Mont Liban, au Sud par le Mont Sinaï, par le Mont Carmel, par le Golfe Persique, par l'Arabie Pétrée; et à l'Occident, par la Mer Méditerranée, au Nord par le Mont Liban, et à l'Est par le Mont Sinaï.



parlé, font : 1. Les *Méthéens*, qui habitoient au Midi, à *Mébon*, &c. 2. Les *Amorrhéens*, qui se rendirent maîtres du Pays au-delà du Jourdain ; c'est-à-dire, de la partie Orientale. 3. Les *Gergéens*, qui demouroient près du Lac de *Gézerach*. 4. Les *Chananéens* proprement dits ; qui habitoient la partie septentrionale du Pays en-deçà du Jourdain ; ou à l'Occident. 5. Les *Phariziens*, qui occupoient le milieu, aux environs de *Sichem*. 6. Les *Éphraïmites*, qui étoient au Nord près du Mont *Léban*. 7. Les *Judaïens*, au milieu de nos environs de *Jérusalem*, nommés à cause d'*Ében-Jaba*.

Ces Peuples ayant été vaincus par *Jésus*, tout le Pays fut donné aux douze Tribus des Israélites ; & partagé en douze Cantons ; deux & demi au-delà, ou à l'Orient de Jourdain ; & neuf & demi au-deçà, ou à l'Occident de ce Fleuve, & du côté de la Mer Méditerranée.

Le Jourdain qui sépare ce Pays en deux grandes parties, a six perceptions ou quelques Riviers de la Judée. Six dont l'une au Nord de la Ville de *Ban* ou de *Chana* de *Philippe* ; mais on regardoit autrefois comme sa vraie source, un ruisseau de *Thabor* de *Josaphat*, une Fontaine nommée *Thabor* ; sur le chemin de *Dan*, au Nord de la dixième Tribu de *Manassé*. Les eaux de cette Fontaine ne se rendent au Jourdain que par de petites rivières. Ce Fleuve coule du Nord au Sud, traverse le Lac de *Gézerach*, ou de *Gallée*, & se jette dans la Mer Morte.

On remarque dans la Judée plusieurs Torrents, ou Riviers qui ne coulent qu'en certains temps. Il y en a deux au-delà du Jourdain ; dont le premier se nomme le Torrent de *Abou*, & se jette dans le Jourdain au-dessous de la Mer de *Gallée*. Le second est le Torrent d'*Abou*, qui coule à l'Est de la Tri-



Les deux Tribus de demi au-delà du Jourdain, en à l'Orient, sont, du Sud au Nord; Ruben, Gad; & la demi-Tribu de Manassé. Il y en avoit neuf de demi au-delà, au à l'Occident, celles-ci peuvont se partager en deux parties; savoir, six dans le milieu, & trois le long de la Méditerranée. Les six du milieu, de Nord au Sud, sont, Juda, Benjamin; Ephraïm, la demi-Tribu de Manassé, Issachar; Zabulon & Nephthali. Les trois vers la Méditerranée sont, Simeon, Dan, & Aser, qui étoit à l'extrémité septentrionale de la Judée.

Les Villes les plus remarquables de ces deux Tribus de l'Orient ou vers le Nord; les Villes sacrées; Rayles, au nombre de quatre-vingt; les Villes de Juda, au nombre de quarante-huit; & les Villes de Benjamin, au nombre de cinquante-huit.

Les Villes Rayles sont celles qui étoient des Tribus de l'Orient, & les Villes de Juda & de Benjamin, de l'Occident. Les Villes de Juda & de Benjamin, étoient toutes sacrées, & les Villes de l'Orient, étoient toutes Rayles. Les Villes de Juda & de Benjamin, étoient toutes sacrées, & les Villes de l'Orient, étoient toutes Rayles. Les Villes de Juda & de Benjamin, étoient toutes sacrées, & les Villes de l'Orient, étoient toutes Rayles.

Les Villes de Juda & de Benjamin, étoient toutes sacrées, & les Villes de l'Orient, étoient toutes Rayles. Les Villes de Juda & de Benjamin, étoient toutes sacrées, & les Villes de l'Orient, étoient toutes Rayles. Les Villes de Juda & de Benjamin, étoient toutes sacrées, & les Villes de l'Orient, étoient toutes Rayles.

du côté de Jourdain, à au Nord; Ruben; Gad; Simeon. Il y en avoit neuf en tout. Galles et péronne; Savaie, au dans le sud; Médiocrande, Les six de Juda, Benjamin; de Manassé, Issachar; vers vers la Méditerranée; Vers qui croit à l'orientale

DESCRIPTION DE LA JUDEE. 419

du de Gad, & Gerson, dans la demi-Tribu de Manassé. Les villes auent étoient en-deçà de Jourdain, d'Occident; Caribidibé, ou Hébron, dans la Tribu de Juda; Bethel, ou Sichem, dans celle de d'Ephraïm; & Cado, en Nephthali.

§. I. Des Tribus au-delà de Jourdain.

Ce Pays fut le premier occupé par les Israélites, après la défaite de Sésou, Roi des Amorhéens, & d'Og, Roi de Basan.

Dans la Tribu de Ruben, les principales Villes étoient;

1. HESBON, Ville Royale, au Nord.  
2. HESBON, Ville, Levoige; sur le Torrent d'Arnon.

3. HESBON, sur le même Torrent.  
4. BESOU, Ville au Nord, & Levoige, au Nord-Ouest de Madaba.

5. HESBON, au Nord de Besou, Ville Royale de Levoige, Sésou, Roi des Amorhéens, & d'Arnon.

6. Madaba, petit village sur le Torrent d'Arnon, la Ville Madaba. Chateau d'Arnon, dans le Sud de Madaba, sur le bord du torrent d'Arnon, & sur le torrent d'Arnon.

7. Golan, & Golan, sur le Torrent d'Arnon, & sur le torrent d'Arnon.

8. HESBON, sur le Torrent d'Arnon, & sur le torrent d'Arnon.

9. HESBON, sur le Torrent d'Arnon, & sur le torrent d'Arnon.

10. HESBON, sur le Torrent d'Arnon, & sur le torrent d'Arnon.



**JASSA**, *Lévitique*, à l'Orient de Bethphogor : ce fut près de cette Ville que Séhon fut défilé par Moïse.

**BETHNABARA**, au Nord-Ouest de Bethphogor, près du Jourdain. On croit que c'est en cet endroit que les Israélites passèrent le Jourdain : son nom signifie en effet, *Maison du passage*. C'est là aussi où S. Jean baptisoit. Elle est nommée *Bethanis* dans la Vulgate.

Dans la Tribu de GAD.

**JASER**, *Lévitique*, près le Lac de Jaser.

**DAMN**, près du Jourdain.

**BETHNARAN**, ou **JULIADN**, au Nord de Dabie. Elle fut fortifiée par Hérode Antipas, qui la nomma *Juliane*, en l'honneur de Julie, femme de l'Empereur Tibère.

**SOCORA**, près du Jourdain, nommée ainsi par Socré, parcequ'il y donna ses totes, à son retour de Babel en Syrie.

**TRIBUNA**, partie de Prophète Elle, à l'Orient de Bethphogor.

**RAMOT-NGALAAD**, Ville *Lévitique* & de *Rephaim*, au Nord-Est, célèbre par la mort d'Achab, Roi d'Israël, qui y fut tué, selon la prédiction du Prophète Élie. Joram, fils d'Achab, y fut tué aussi dans la guerre qu'il fit à Hazael, Roi de Damas & de Syrie.

**MAORNA**, au Sud-Est de Ramoth : auprès de cette Ville Goliath défit les Madianites, & remit la Palestine en liberté.

**RABBA**, ou **BETHRABBA**, au Nord de Mafpach. On se souvient au temps du Capitaine des Ammonites. Elle fut prise par David, après avoir été longtemps assiégée par Joab, Général de ses armées. On y prit le fils du Roi Og, Roi de Basan, qui prouva qu'elle étoit si petite gigantesque.

...IE SACRÉE.  
 Orient de Bethphogor ; se  
 Méhon fut délégué par Moÿse.  
 d-Ouest de Bethphogor ,  
 ... que c'est en cet endroit  
 de la Jourdain ; son nom  
 du passage. C'est là aussi  
 est nommée *Bethanie* dans  
 I.  
 le Lac de Jaser.  
 ...

...ains.  
 ... au Nord de Dabib.  
 de Anlipas ; qui la nomma  
 Julie ; femme de l'Empereur  
 ... nommée ainsi par  
 son amour ; à son retour de  
 ...  
 ... phète Hile , à l'Orient de  
 ...  
 Ville *Lévitique* & de *Refis*  
 par la mort d' Achab , Roi  
 de la prédiction du *Prophète*  
 d' Achab ; y fut aussi béatifié  
 à *Manuel* , Roi de Damas  
 ...  
 de *Ramach* ; auprès de cette  
 ...  
 ... au Nord de *Maf*  
 ... le Capitaine des Armées  
 de *David* ; après avoir été  
 ... Général de ses armées.  
 ... d'Os ; Roi de *Babylone* ; qui  
 ...

DESCRIPTION DE LA JUDEE 491

**MANANAIM**, *Lévitique*, au Nord-Ouest, sur le  
 Torrent de Jaboc. Ce fut *Jacob* qui lui donna ce  
 nom, qui signifie *Camp de Dieu*, parcequ'il y ren-  
 contra une troupe d'Ange, comme il revenoit de  
 Mésopotamie.

**PHANUEL**, plus au Midi ; *Jacob* y lutta contre  
 un Ange, qui le bénit ensuite, & lui donna le nom  
 d'*Israël*, c'est-à-dire, *sera contre Dieu*.

Près de cette Ville étoit la *Forêt d'Ephraïm*, où  
**Abiaïon**, révolta contre son père *David*, fut délégué  
 & tué.

Dans la demi-Tribu de **MANASSÉ**,  
**GADARA**, Ville forte, au Midi, & auprès de la  
 quelle il y avoit des bains d'eau chaude. *Josaphat*  
 nomma la Capitale de la *Péninsule* de  
*Pays au-delà de Jourdain*.

**JABET-GALAAD**, à l'Orient de *Gadara*. Cette  
 Ville est célèbre dans l'écriture, parceque ses Ha-  
 bitans ne s'étant pas réconciliés avec les eunuques *Ismaélites*,  
 pour punir le crime des *Ismaélites* envers la femme  
 du *Lévite*, ils furent mis à mort. Et on se révolta  
 que les filles, ils témoignèrent leur reconnaissance  
 envers *Saül*, qui les avoit délégués de *Sige de Am*  
*monites*, en détachant son camp des murs de *Beth-*  
*san*, où il avoit été suspendu par les *Philistins*.

**BELLA**, à l'Orient de *Jabot-Galad*. Cette petite  
 Ville est remarquable pour avoir été la capitale des  
*Judeus* devenus *Chrétiens*, lors du dernier Siège de  
*Jérusalem* par *Titus*, qui fut suivi de la destruction  
 de cette Ville. *Josaphat* le donna comme servant de  
 ... au côté du Nord à la ... le Pays  
 ... de *Jourdain*.

**MAULON**, Ville de ... au Nord  
 de ...  
**AZAROTH**, ou *BAAH*, *BATHRA* & *CARNAN*

au Nord de Ombou, *Royaume de Lachia*, c'est la résidence de *Elé Oq*, *Amerchén*, qui croit un géant que les Indiens adoraient & déposèrent de son trône.

**OMBOU**, au Nord de cette Tribu, C'est dans cette ville qu'*Abdoul*, après avoir tué son frère *Amman*, se révolta contre *Tchouli*, son ancien souverain, qui en étoit Roi; & il y établit sa cour.

**AUSAW**, au Sud de *Omou*, Capitale d'une contrée nommée *Tchouli*. L'Historien *Joseph* joint toujours l'*Ausaw* à la *Bouande* & à la *Tschouli*. Auguste donna ce dernier Pays à *Hérode*, & enbâta à son fils *Philippe*.

**GRASA**, au Sud, Coast de cette Tribu, C'est dans le Pays des *Géographes*, nommée *Elle* d'après son nom, une ville célèbre dans tout le monde de son commerce de soie & de porcelaine.

**CAPRANAU**, Coast de cette Tribu, C'est dans le Pays des *Géographes*, nommée *Elle* d'après son nom, une ville célèbre dans tout le monde de son commerce de soie & de porcelaine.

**ELLE**, au Sud de *Grasa*, C'est dans le Pays des *Géographes*, nommée *Elle* d'après son nom, une ville célèbre dans tout le monde de son commerce de soie & de porcelaine.

**ELLE**, au Sud de *Grasa*, C'est dans le Pays des *Géographes*, nommée *Elle* d'après son nom, une ville célèbre dans tout le monde de son commerce de soie & de porcelaine.

**ELLE**, au Sud de *Grasa*, C'est dans le Pays des *Géographes*, nommée *Elle* d'après son nom, une ville célèbre dans tout le monde de son commerce de soie & de porcelaine.

**ELLE**, au Sud de *Grasa*, C'est dans le Pays des *Géographes*, nommée *Elle* d'après son nom, une ville célèbre dans tout le monde de son commerce de soie & de porcelaine.

LES SACRÉS.

de la Tribu de Lévi, c'est  
Amasai, qui croit au  
mont de Sion, & de  
Simeon, qui croit au  
mont de Sion.

de la Tribu de Dan, c'est  
Amasai, qui croit au  
mont de Sion, & de  
Simeon, qui croit au  
mont de Sion.

de la Tribu de Dan, c'est  
Amasai, qui croit au  
mont de Sion, & de  
Simeon, qui croit au  
mont de Sion.

de la Tribu de Dan, c'est  
Amasai, qui croit au  
mont de Sion, & de  
Simeon, qui croit au  
mont de Sion.

de la Tribu de Dan, c'est  
Amasai, qui croit au  
mont de Sion, & de  
Simeon, qui croit au  
mont de Sion.

de la Tribu de Dan, c'est  
Amasai, qui croit au  
mont de Sion, & de  
Simeon, qui croit au  
mont de Sion.

de la Tribu de Dan, c'est  
Amasai, qui croit au  
mont de Sion, & de  
Simeon, qui croit au  
mont de Sion.

de la Tribu de Dan, c'est  
Amasai, qui croit au  
mont de Sion, & de  
Simeon, qui croit au  
mont de Sion.

de la Tribu de Dan, c'est  
Amasai, qui croit au  
mont de Sion, & de  
Simeon, qui croit au  
mont de Sion.

DESCRIPTION DE LA JUDEE. 499

JUDA, ou JUDA, Ebreu, près de Défert de  
Siph, qui est à l'Occident de la Mer Morte. C'est  
dans ce Défert que David se cacha, pour éviter la  
colère de Saül.

Au Nord de ce Défert est la Vallée de Bédélec-  
tion, ainsi nommée, à cause de la victoire miracu-  
leuse remportée par Jotham sur les Ammonites,  
les Moabites & les Edomites, qui y tuèrent les uns  
les autres, excepté qu'il n'en resta pas un seul.

CARMAI. Cette Ville est remarquable à cause de  
la montagne de même nom, qu'il ne faut pas con-  
fondre avec un autre Mont Carmel plus considéra-  
ble, qui se trouve dans la Tribu d'Issachar, & où  
Ella se retira. Le Mont Carmel de Juda est célèbre  
dans l'histoire, par l'Art de Triomphe que Saül y  
fit ériger après sa victoire sur les Amalécites; & par  
le donateur de Michal, femme très-riche, mais si-  
dée, qu'il refusa d'épouser David, à qui il avoit obli-  
gation, & qui étoit dans un pressant besoin.

MAON, dans le Défert de même nom, où David  
se retira pour se mettre à couvert de la fureur de  
Saül.

ANSON-TANAN, ou ENKED, près de la  
Mer Morte, & de la Vallée des Saïnes. A l'Occident  
de cette Ville est le Cotéor où Saül se retira, &  
où David, qui s'en étoit caché avec ses gens, épargna  
sa vie, & l'appuya sur ses humbles remontrances.  
Au Sud de cette Ville étoient les Villes de Sodom  
& de Gomorre, dévastées par le feu du ciel, au  
temps d'Abraham, & que l'on prétend avoir été  
rétablies dans la suite.

CARMAI-ANAN, ou HEBRON, Ville Royale de  
Siph & de Juda, dans les montagnes de la Tribu  
de Juda. On voit sur deux collines la demeure  
de Ruth, mère de David, & d'Elis-  
beth, qui y fut visitée par la sainte Vierge. C'est  
dans cette Ville, la principale de la Tribu de Juda,

que régna David, pendant sept ans, avant d'être reconnu Roi par toutes les Tribus. Son nom de *Gerizak-Ata*, qui signifie la *Ville des quatre*, vient, selon Bochart, de ce qu'on y enterra Enac & ses trois enfans, dont les ossements envoyés par Josué, rapportèrent des choses merveilleuses. Hébron est la plus considérable des Villes données aux Prêtres descendans d'Aaron. Tout près de cette Ville, est la Caverne double, où furent enterrés Soss & Abraham, Isaac & Rebecca, Jacob & Lia. Elle est encore visitée avec respect par les Juifs, les Mahométans & les Chrétiens. Près d'Hébron toute la *Parole de Mambré*, où demoureront long-temps les Patriarches Abraham, Isaac & Jacob.

JATHRA, *Levirique*, au Sud-Ouest de la Tribu de Juda, & au Nord de celle de Simeon.

JERIMOTH, & *Royale*, près la

CDULLAM, ou *Secno*, Tribu de Dan.

BELOH,

LACHIS, *Royale*, vers le milieu.

BETHLEHEM, appelée d'abord *Ephrath*, petite Ville célèbre par la naissance de David, & par celle de Notre Seigneur JESUS-CHRIST. Près de-là étoit la sépulture de Rachel, au Nord; & à l'Orient la Tour du Troupeau, où les Anges annoncèrent aux Bergers la Naissance de JESUS.

MACBDA, Ville Royale, à l'Orient de la Tribu de Dan, & au Nord de LEBUS. Elle est remarquable par la Caverne qui en étoit proche, où se cachèrent cinq Rois Cananéens, qui furent pris & mis à mort par Josué.

Le Pays des Philistins, qui étoit sur le bord de la Mer Méditerranée, a été gardé en différents temps de la Tribu de Juda. A laquelle il fut, les alligés, (1000, et. 1000) mais les peuples de la Palestine furent ceux qui les alligèrent beaucoup. On en a vu de très grands & il en fut encore beaucoup.

SAGRÉS.

DESCRIPTION DE LA JUDÉE. 499

le Chapitre suivant, qui traite des Peuples voisins de la Judée.

La Tribu de **BENJAMIN** s'étend d'Orient en Occident : **JERICHO**, Ville Royale, fameuse par son baume. Ses murs furent miraculeusement renversés, lorsque les Israélites entrèrent dans le Pays de Chanaan; Elle fut rebâtie par Hiel, qui perdit son premier & son dernier fils, en la bâtissant, selon la prédiction de Josué, *J. 1. 1. Rodo*, ch. 16. v. 14.

Près de Jéricho, vers le Nord-Ouest, se trouve la Montagne où l'on croit que le Diable tenta Jésus-Christ, l'en lui faisant voir tous les Royaumes du monde.

À l'Est de cette Ville est la Montagne de la Quarantaine, où Jésus-Christ jeûna quarante jours, & fut ensuite tenté par le Démon.

**CALCATA**, près du Jourdain, Josué y circoncit le Peuple, avant d'entrer dans la Terre promise. C'est près de là que les deux Tribus de demi, dont le partage avoit été assigné au-delà du Jourdain, bâtirent un Autel, qu'elles appelèrent l'Autel du témoignage, pour marquer leur devoir aux Israélites, comme à Dieu dans le Tabernacle.

**HAÏ**, Ville Royale, au Nord-Ouest de la précédente.

**BETHLEEM**, appelée d'abord **LUSA**, Jacob lui donna le nom de Bethel, qui signifie la Maison de Dieu, à cause de la vision de l'échelle mystérieuse qu'il eut en cet endroit, comme il alloit en Méso-potamie.

**AMATHOT** du Nord, **Levitiqne**, célèbre par le massacre qui se fit de quatre-vingt de ses Prêtres. C'est le pays de Prophète Jérémie.

**JÉRUSALEM**, Ville Royale, & Capitale de toute la Judée, depuis David, elle se nommoit d'abord

**BATHAN**, et elle est pour Roi Melchisedech, Frère du Très-Haut. Elle s'appella ensuite **Jebus**, & elle demeura entre les mains des Jébusiens jusqu'au temps de David. Elle étoit tellement sur les confins de la Tribu de Juda, qu'une partie de cette Ville en dépendoit.

**GABAON**, au Nord de Jérusalem, Capitale des Gabaonites. Ce fut une Ville Lévitique.

**BETHONON**, au Nord-Ouest de Gabaon. C'est là que Dieu fit pleuvoir des pierres sur les Rois que Josué poursuivoit, & qui étoient venus assiéger Gabaon. Jodas Machabée y tua Séros, chef de l'armée du Roi de Syrie.

**MASPHAF**, à l'extrémité Occidentale de la Tribu de Benjamin. C'est dans ce lieu que le Prophète Samuel réunissoit la justice, & qu'il tenoit les assemblées du Peuple. Saul, premier Roi d'Israël, fut élu dans une de ces assemblées.

La Tribu d'ÉPHRAÏM à l'Orient ou Occident :

**THARVA**, Ville Royale, près de Jéricho.

**SICHER**, un village, Ville de Rezaï & de Lévi.

Abraham & Jacob y ont demeuré. Elle fut détruite par Abimélech, fils de Gédéon, & rebâtie par Jéroboam I, Roi des X Tribus, ou d'Israël. Elle est fameuse par le Veau d'or qu'y mit ce même Jéroboam, & par la malédiction que prononça le Prophète Eléazar, contre quarante hommes qui l'avoient insulté, & qui furent dévorés par des bêtes. C'est aussi près de cette Ville ( qui étoit alors appelée **Sicher** ) que Jésus-Christ eut avec une Samaritaine un entretien rapporté dans le ch. 4. de l'Évangile de S. Jean. Cette Ville se nomme aujourd'hui **Naples**, ou **Naples**.

**SAMARIS**, au Nord-Est de Sichem, bâtie par Assur, Roi d'Israël, & appelée **Samaris** du nom

DESCRIPTION DE LA JUDEE. 497

de Semeur, à qui appartenoit la Montagne où elle étoit située, & qu'Amri acheta deux talents d'argent. (11<sup>e</sup> R. 16.) Elle fut depuis ce temps-là Capitale du Royaume d'Israël, ou des X. Tribus. Hérodote appelle cette Ville, qui avoit été ruinée, les Juifs le nom de **SEBASTEN**, en l'honneur d'Auguste; car **SEBASTEN** est la même chose qu'**AUGUSTUS** en Latin.

Au Midi de Samarie sont les Monts **Garisim** & **Hebal**; & au Nord-Est de ces Montagnes étoit le Temple de **Saba**; sur la Montagne de **Dan**.

**MACCHABEE**, au Midi, sur les confins de la Tribu de Benjamin. C'est dans cette Ville que les Philistins avoient été vaincus pour la première fois par les Israélites; & ils y furent vaincus d'abord par Jonathan; & ensuite par **Saba**.

**NAZOTH**, à l'Orient de Machmas; Samuel & David s'y retirèrent pour fuir le collier de Saba.

**NAZOTH**, au Nord-Est de Nazareth. C'est dans cette Ville que Saba étoit placé le Tabernacle; & il y resta fort longtemps.

**GAZARA**, au Nord-Est de Nazareth; cette Ville est célèbre par le martyre de **St. Etienne**.

**GAZARA**, Ville Royale de **Levites**; sur le Torrent de **Gass**, à l'Ouest de **Tadmor**. Salomon ayant épousé la fille du Roi d'Egypte, ce Roi prit cette Ville sur lui; & Salomon la rebâta pour sa fille; après s'en être servi pour sa table d'or. Elle fut rebâtie long-temps après par **Jonathas Machabée**; & **Simon** son frère paroit y avoir régné; après avoir augmenté ses fortifications.

**LEZARA**, sur le même Torrent. **St. Pierre** y eut un paradisique nommé **Lot**.



La demi-Tribu de MANASSÉ à l'Orient ou Occi-

dent :

**BETHAÏA**, sur le Jourdain, Gabaon y sacra pour

les Ephraïmites, pour prévenir les Madianites.

**BETHAN**, près du Jourdain, ainsi que

**SALEM**, S. Jean baptiste près de ses Villes, parce

qu'il y avait beaucoup d'eau.

**BETHAN**, en SCYTHOPOLIS, près du Jourdain.

On croit que son nom vient de ce qu'elle a été habi-

bitée par des Scythes. Les Philistins arrachèrent le

corps de Saül aux murs de cette Ville.

**BETHANCA**, ou BETHAN, au Sud-Ouest de Bethsan.

**Ville Royale**.

**ANATH-MANRUËA**, au Midi de Bethsoca, patrie du

Prophète Elise.

**ALEXANDRION**, au Midi de la précédente.

Château très-fort, bâti sur une Montagne par Alex-

andre, Roi de Judée, des descendants de Machabée,

et dans lequel Aristobole son fils, et Alexandre

fils d'Aristobole, se battirent. Le Roi Hérodé ré-

para ce Château, ainsi que ceux de *Mecherati*

dans la Tribu de Ruben, et d'*Hyrcanium*, au

Midi de Judée, et vers les Montagnes d'Arabie, selon

Josèphe.

**TANNA**, Royale, au Nord-Ouest d'Abel-Mehala.

Elle a été la résidence de la femme de Salomon, des

premiers Rois d'Israël, et des X. Tribus.

**GALGAL**, Royale, à l'Occident.

**MAGREDO**, au Sud-Est de Galgal, Royale de

*Lévitique*. C'est près de cette Ville que le pieux Roi

Josias fut tué par Néca, Roi d'Égypte.

**DOR**, Royale, à l'extrémité Occidentale. Elle fut

séjournée par Antiochus, fils de Démétrius, Roi de

Syrie, avec une armée de cent vingt mille hom-

DESCRIPTION DE LA JUDEE. 499

met, pour prendre Triphon son compétiteur, qui se sauva.

**CESARÉE**, Port, sur la Méditerranée. Elle a été appelée **TOUR DE STRATON**, & **DEUSUS**, d'un nom du fils de la femme de César, son nom de **Césarée** lui a été donné par Hérode, qui l'augmenta considérablement en l'honneur de César Auguste.

**CAPHARSALAMA**, **APOLLONIE**, ou **ANTIPATRIDE**, sur la même Mer. Cette Ville fut rebâtie par Hérode, qui lui donna le nom d'*Antipatride*, en mémoire de son père Antipater.

La Tribu d'**ISSACHAR**, contient d'Orient en Occident :

**RAMETH**, ou **JERTHOM**, *Levitique*, au Sud-Ouest.

Au Nord de Rameth sont les Montagnes de **Gelboé**, où Saül & ses fils furent tués, en combattant les Philistins.

**ISERAH**, fameuse par la vigne de Nebosh, & par la mort de Joram, fils d'Achab, & de l'impie Jéshabel, sa mère. C'étoit une *Ville Royale* des Chananéens.

**ADUNC**, au Nord de Jérusalem, *Royale*, désignée par Elise à Joas, Roi d'Israël, comme le lieu où il devoit battre trois fois les Syriens.

**NAÏM**, au Nord d'Aphéc. Père de cette Ville **Jésu-Christ** résida le dimanche d'une veuve, & mourut, au Sud-Ouest de Naïm. Il y avoit une autre *Bezfémis*, sur les confins du Pays des Philistins & de la Tribu de Dan.

**SUNAM**, au Nord-Ouest de Bezfémis, célèbre par cette femme qui donna l'hospitalité au Prophète **Elise**.

A l'Occident Occidentale, on trouve le **Mont Carmel**, où souvent Elise se recroit.

La Tribu de ZABULON à l'Orion en Occident ;  
**CAWZANATH, CHENAST, ou TRISRIATH**, sur  
 le bord de la Mer de Galilée. Cette Ville ayant  
 été ruinée par Hérode le Tétrarque, fut rebâtie  
**Tiberiade**, en l'honneur de l'Empereur Tibère.

**GEN-HAZUR, ou JOTAPAT**, au Nord-Ouest de  
 Galilée. C'est le lieu du Prophète Jonas,  
 Joseph l'Historien, qui y combattait dans la  
 guerre contre les Romains, y fut une belle dévotion,  
 & fut fait prisonnier.

**DOUHALI**, au Nord de Geth-Epher ; le Patriar-  
 che d'Antioche y rencontra ses frères, qui le vendirent  
 à des Juifs, qui le menèrent en Egypte.

**DAMNA**, ou **DAMNA**, Lévite, au  
 Nord-Ouest de la précédente.

**BEZAI**, ou **BEZAI**, au Sud-Ouest de la  
 précédente. C'est le lieu où se fit le Miracle de  
 l'Éponge. C'est une Ville, dont le nom est  
 le même que celui de la Ville de Bethsaida, qui  
 est sur le bord de la Mer de Galilée. C'est le lieu  
 où se fit le Miracle de l'Éponge. C'est une Ville,  
 dont le nom est le même que celui de la Ville  
 de Bethsaida, qui est sur le bord de la Mer  
 de Galilée. C'est le lieu où se fit le Miracle  
 de l'Éponge. C'est une Ville, dont le nom  
 est le même que celui de la Ville de Bethsaida,  
 qui est sur le bord de la Mer de Galilée.

On trouve vers le Nord-Ouest de la précédente  
 le lieu où se fit le Miracle de l'Éponge. C'est  
 une Ville, dont le nom est le même que celui  
 de la Ville de Bethsaida, qui est sur le bord  
 de la Mer de Galilée. C'est le lieu où se fit  
 le Miracle de l'Éponge. C'est une Ville, dont  
 le nom est le même que celui de la Ville de  
 Bethsaida, qui est sur le bord de la Mer de  
 Galilée.

**NAZARETH**, au Nord-Ouest de Thabor. C'est  
 le lieu où se fit le Miracle de l'Éponge. C'est  
 une Ville, dont le nom est le même que celui  
 de la Ville de Bethsaida, qui est sur le bord  
 de la Mer de Galilée.

**SEPPHIS**, au Nord-Ouest de Nazareth. C'est  
 le lieu où se fit le Miracle de l'Éponge. C'est  
 une Ville, dont le nom est le même que celui  
 de la Ville de Bethsaida, qui est sur le bord  
 de la Mer de Galilée.



702 GÉOGRAPHIE SACRÉE.

**Den ou Lés**, que l'écriture marque l'étendue de la Judée. Bersabée est célèbre par la demeure qu'ouï fait dans son voisinage; Abraham, Isaac & Jacob.

**HARMA**, ou **HOAMA**, *Royale*, vers le milieu. Judas Mischabée avec son frère Simon, y défirent les Grecs, & l'appellèrent *Harma*, c'est-à-dire, *La citée*.

**CESIL**, ou **BURNUL**, au Sud d'Horma: c'est, selon le P. Calmet, la même *Bethulie*; où Judith tua Holophorne; Général des Assyriens; mais ce sentiment a bien des difficultés, comme nous l'avons observé, pag. 500.

**SICRUS**, au Nord-Ouest d'Horma, fameuse parcequ'elle fut donnée à David par Achis, Roi des Philistins. Elle fut brûlée par les Amalécites en l'absence de David, & ils en enlevèrent les femmes & les enfans; mais David les ayant poursuivis, reprit sur eux tout ce qu'ils avoient enlevé, & fit un grand butin.

Il faut remarquer que cette Tribu fut partagée dans le territoire qui avoit d'abord été assigné à la Tribu de Juda; & qui étoit trop grand pour elle.

I I.

La Tribu de Dan venoit, du Sud au Nord; & étoit peuplée de Mischabés; & de ses femmes nommées Mischabées: ce fut sous le nom de leur capitale. Simon y leva un *Mischabé* de marbre blanc, d'une hauteur prodigieuse.

**SARAA**, partie de Samson, au Midi, près du Torrent de Sorec.

**ESTRAOL**, au Sud-Est de Sarra.

**MISSAUBÉ**, ou la *Ville du Soleil*, au Nord d'Estraol.

**TRAMIA**, ou **TRINA** & **TRAMATA**, au Nord-Ouest d'Estraol. C'est près de cette Ville que Samson, mais pour éprouver une femme du pays des

FIN SACRÉ.

...re marque l'étendue de la  
...bre par la demeure qu'ont  
Abraham, Isaac & Jacob.  
... Royale, vers le milieu.  
... frère Simon, y défirent  
... trent Herma, c'est-à-dire,  
... au Sud d'Herma, c'est,  
... de Bethléem, où Judith  
... raï des Assyriens; mais ce  
... Heulér, comme nous l'a-

Ouest d'Herma, simeuse  
David par Achis, Roi des  
... par les Amalécites en  
... en calvèrent les femmes  
... les ayant poursuivis, reprit  
... d'Herma, & fit un grand  
... Tithu ou d'Herma  
... d'Herma (c'est-à-dire) la  
... trop grand pour elle.

I. I.  
... du Sud au Nord;  
... de ce nom  
... le lieu de leur sé-  
... de marbre  
... au Midi, près du  
... de Sara.

... de Soleil, au Nord d'H-  
... & THAMATA, au Nord-  
... de cette Ville que Sam-  
... une femme du pays des

DESCRIPTION DE LA JUDEE. 303

Philistin, rencontra un lion, qu'il mit en pièces,  
et dans la gueule duquel il trouva à son retour un  
rayon de miel; et qui lui donna occasion de propo-  
ser un sacrifice.

Joseph, mort, sur la Méditerranée, tout au Nord  
de la Tribu de Dan, & Pierre y ressuscita Tabire.  
Barrabàs; Lévitique. Le Géographe Sanson  
fut tué entre Azbaron & Geth, dans le Pays des  
Philistins; qui se vengèrent les uns des autres pendant un  
temps. Cette Ville fut célèbre par la mort de rocoo  
de son Maître; & aussi de leur servitude par rap-  
port à l'Arche; les Israélites Philistins la renvoyèrent,  
après l'avoir pillée.

III.

La Tribu d'Asser est au Nord-Ouest de la Judée,  
et au Sud au Nord-Est. Elle est bornée au Nord par  
Acco, ou PIGLAMAIDE, Royale, nommée  
Pithémide, parvenue à son apogée par Pro-  
phète, Roi d'Egypte. On la nomme aujourd'hui  
Asser.

Candé, ou Campata, Royale, dans le milieu.  
Asser, ou Asser & Manon; Royale & Lévi-  
tique, sur les côtes de Bethléem.

Bomon, ou Bomon de Gath. Ce fut d'abord Beth-  
léem, les deux noms furent un par Moïse,  
pour commémorer la Bête Sacrée.

La Côte des Sidoniens, au Sud des Philistins, & au  
Sud-Est de la Tribu de Dan, est appelée une Côte  
d'Asser, par Josué; mais leur lieu & leur despo-  
tisme y furent que ce Pays resta indépendant.  
C'est ce qu'on appelle aujourd'hui l'Arche, dont  
nous parlons à la fin de l'histoire qui suit.

C. H. A. R. E. R. S. S.

De l'Empire des Phéniciens, & des autres Peuples voisins de la Syrie.

L'Empire des Phéniciens de la Syrie, dans l'antiquité s'étendait depuis le Liban jusqu'à l'Égypte, & comprenait les Phéniciens, les Amalécites, les Cananéens, les Sidoniens, les Tyrois, les Libaniens, les Amalécites, les Médians, & autres nations de Chanaan, au Sud-Est.

A l'Orient, les Moabites, les Ammonites, les Édomites, les Arabes, les Chalcéens, &c.

Au Nord, les Syriens, les Éphraïmites, &c.

Les Phéniciens ont été les premiers à se rendre dans l'Inde, depuis le Taurus d'Égypte jusqu'à l'Inde, & à découvrir le commerce de l'Inde, & à établir des colonies dans les Indes, & à transporter dans ce pays les marchandises de l'Inde, & à en faire un commerce très-étendu, & à en tirer un grand profit.

Cette grande ville, célèbre par le sort de son Roi, & par son commerce, fut bâtie par le fils de Jéhu, & fut appelée Sidon, du nom de son fondateur, & fut la capitale de son Royaume, & fut la capitale de son Empire, & fut la capitale de son Royaume, & fut la capitale de son Empire.

ACTUALITÉ ; Parc ; Ville libre de tout impôt.

Elle

DESCRIPTION DE LA JUDÉE. 509

Elle se rendit à Jonathas, Mérode le Grand l'em-  
bellit ensuite de bassins, de jets, de magnifiques  
galeries & d'un Palais Royal: c'étoit la Ville d'où il  
 tiroit son origine.

ASORU, Ville très-forte, où les Philistins mirent  
l'Arche dans le Temple de Dagon, leur Dieu. Elle  
fut prise & brûlée par Jonathas, aussi-bien que ce  
Temple.

AGGARON, C'est dans cette Ville qu'Ochozias,  
Roi d'Israël, malade à Samarie, envoya consulter  
le Dieu Béelzebuth, en conséquence de quoi Elle  
lui annonça une mort prochaine. Cette Ville fut  
donnée à Jonathas par Alexandre, fils d'Antiochus  
l'illustre.

ORU, patrie du superbe Goliath, qui fut tué  
par David.

Il faut encore remarquer dans le Pays des Phi-  
listins :

JAMNIA, Port. Cette Ville fut prise par Judas  
Machabée, qui brûla son Port & ses Vaisseaux.

II. Les IDUMÉENS occupoient une partie de ce  
qu'on appelle aujourd'hui l'Arabie Pétrée. Ils des-  
cendirent d'Edom, où d'Esau, fils d'Israël, qui s'é-  
toit d'abord établi dans le Mont Séir, au Midi de la  
Tribu de Juda. Ce peuple a toujours témoigné de la  
haïse contre les Israélites, quoiqu'ils descendent  
d'un même Père. David assujettit les Iduméens, &  
ils demeurèrent soumis aux Rois de Juda jusqu'au  
règne de Joram, fils de Josaphat. Pendant la Cap-  
tivité des Israélites, les Iduméens s'emparèrent  
d'une grande partie du territoire qu'avoit occu-  
pé la Tribu de Juda. Mais les Princes Macha-  
bées, & sur-tout Jean Hircan, les forcèrent de  
nouveau, & les obligèrent d'embrasser la Religion  
Juive.

PETRA, ou JEGTAR, étoit leur Capitale: elle  
Tome II. X



se trouvoit au Midi, environ à une égale distance de la Mer Morte & de la Mer Rouge.

III. Les AMALÉCITES habitoient originairement partie des Iduméens, & habitoient dans leur voisinage, au Sud-Ouest de la Judée. Ils tiroient leur nom d'Amalec, petit-fils d'Edom. Leur haine contre les Israélites étoit très-violente; aussi Dieu ordonna-t-il de les exterminer. Saül fut rejeté, parcequ'il avoit voulu épargner leur Roi Agag, & ce qu'ils avoient de meilleurs. Amas, qui du temps d'Ézéchiel pensa faire périr les Juifs captifs, étoit de la race des Amalécites.

IV. Les MADIANITES, & autres enfans de Cethura & d'Abraham, occupoient cette partie de l'Arabie qui s'étend au Sud-Est, depuis la Mer Morte jusqu'à la Mer Rouge. Ce Peuple s'étant joint aux Amalécites pour opprimer les Israélites, Dieu suscita Gédéon, qui les vainquit.

V. Les MOABITES, qui descendoient de Moab, fils aîné de Loth, neveu d'Abraham, habitoient à l'Orient de la Tribu de Ruben. Balaac leur Roi engagea Balaac à maudire les Israélites, lorsqu'ils vinrent dans la Terre Promise; mais Dieu torça Balaac à les bénir. Agag, autre Roi des Moabites, s'allia dans la suite le Peuple d'Israël, que Dieu délivra par Moïse. Les Rois David & Salomon assujétirent cette Nation; mais elle secoua le joug dans la suite.

AR., ou RABAT-MOAB, sur l'Arnon, étoit leur Capitale.

VI. Les AMMONITES, qui venoient d'Ammon, frère de Moab, demeuroient plus au Nord, à l'Orient de la Tribu de Gad. Ils tinrent les Israélites en servitude pendant dix-huit ans; mais ils furent délivrés par Jephthé. Ils furent ensuite plusieurs fois vaincus par Saül, & assujétis par David; mais

SARAH

A une égale distance de  
étaient originellement  
étaient dans leur voisinage.  
Leur haine contre les  
aussi Dieu ordonna  
fut rejeté, parcequ'il  
Roi Agag, & ce qu'ils  
qui du temps d'Abner  
capité, étoit de la race  
les autres enfans de  
étaient cette partie de l'A-  
depuis la Mer Morte  
Peuple s'étant joint aux  
Israélites, Dieu suscita

descendans de Moab,  
Abraham, habitoient à  
den. Balaac leur Roi en-  
les Israélites, lorsqu'ils  
unifié; mais Dieu força  
son Roi des Moabites,  
peuple d'Israël, que Dieu  
David & Salomon assis-  
elle secoua le joug dans

sur l'Ammon, étoit leur  
qui venoient d'Ammon,  
plus au Nord, à l'O-  
étaient les Israélites en  
ans; mais ils furent dé-  
en suite plusieurs fois  
sujettis par David; mais

DESCRIPTION DE LA JUDEE. 407

ils secouèrent le joug des Israélites après la mort  
d'Achab.

RABBAT-AMMON, appelée ensuite *Phladit-  
phie*, étoit leur Capitale.

VII. Les ISMAÉLITES, qui descendoient d'Agar  
& d'Abraham par Ismaël, habitoient plus à l'Orient  
que les Nations dont nous venons de parler. La Tribu  
de Ruben remporta sur eux plusieurs avantages.  
Comme Ismaël avoit eu deux enfans, ainsi que  
Jacob ou Israël, ce Peuple fut d'abord divisé en  
deux Tribus, dont les plus connues sont les *Naba-  
théens*, les *Cédariens*, les *Haréens*, &c. Avec le  
temps il devint très-puissant, & se rendit maître de  
toute l'Arabie, d'où il envoya ailleurs nombre de  
Colonies, comme nous l'avons déjà dit. On a donné  
à ces Peuples le nom général de *Sarajens*, qui sig-  
nifie, selon plusieurs Savans, les *Orientaux*.

VIII. Les SYRIENS, au Nord de la Terre des Hé-  
breux, étoient d'abord divisés en plusieurs petits  
Royaumes que David assujettit. Sur la fin du rè-  
gne de Salomon, il s'y en éleva un très-puissant,  
dont les Rois, qui demeuroient à Damas, firent  
beaucoup de mal aux Israélites. Ce Royaume fut  
détruit à peu-près dans le même temps que celui  
d'Israël, par le Roi des Assyriens.

DAMAS étoit sa Capitale: elle a toujours été une  
Ville considérable.

IX. Les PHÉNITIENS, qui étoient les restes des  
Chanéens, & que l'on regarde comme les Inven-  
teurs des Lettres & de la Navigation, occupoient la  
Côte Nord-Ouest de la Judée, le long de la Tribu  
d'Asser. Ils s'étendoient encore plus au Nord sur la  
Côte de Syrie; mais nous ne parlerons ici que des  
Villes de la basse Phénicie, qui étoient voisines des  
Israélites, dont il est fait mention dans l'Écriture-  
sainte. Ce sont, du Sud au Nord:

TIR, Port, sur la Méditerranée; dont Hiram;

ami de David & de Salomon , étoit Roi. Ses plus illustres Colonies au loin , sont *Thèbes* en Grèce , *Carthage* en Afrique , & *Cadix* en Espagne. Les Carthaginois , qui se sont rendus très-fameux , se nommoient en Latin *Phœni* , qui est le même nom que celui de Phéniciens.

**SARPTA**, célèbre par la retraite du Prophète *Elie*, qui y fut nourri par une pauvre veuve dont il refaisoit le fils.

**SIDON**, *Phœ* : cette Ville fut bâtie par *Sidon*, fils aîné de *Chanaan*, & elle a été la mère de *Tyr*, *Jéabel*, femme d'*Achab*, Roi d'*Israël*, & qui fit beaucoup de mal au Peuple de Dieu, par une suite de son zèle pour l'idolâtrie ; étoit fille du Roi de *Sidon*.

### CHAPITRE III.

*Division de la Judée, depuis la Retour de la Captivité, & particulièrement sous Hérode le Grand & ses enfans.*

**L**ES Juifs, principalement de la Tribu de *Juda*, étant revenus de la Captivité où *Nabuchodonosor* les avoit transportés, après avoir détruit *Jérusalem*, rebâtièrent cette Ville, & peu-à-peu les autres. Mais les différentes parties du Pays ne portèrent plus le nom des douze Tribus. Il fut alors partagé en quatre Provinces : la *Galilée*, la *Samarie*, la *Judée* propre, la *Pérée*, à quoi il faut ajouter deux petites Pays, dont il est fait mention dans le partage des enfans du Roi *Hérode* : la *Trachéonie* & l'*Idumée*.

En-deçà du Jourdain étoient les trois premières Provinces.

I. LA **GALILÉE**, qui étoit partagée en Supérieure & Inférieure. La première, qui s'appelloit aussi

ACRÉS.

étoit Roi. Ses plus  
Thébes en Grèce,  
en Espagne. Les  
trés-tameux, se  
est le même nom  
traite du Prophète  
œuvre veuve dont il  
étoit bête par Sidon,  
été la mère de Tyr.  
Israël. Et qui fit  
bien, par une suite  
étoit fille du Roi de

III.

Retour de la Capel-  
Hérode le Grand

la Tribu de Juda,  
à Nabuchodonosor  
détruit Jérusalem,  
pour les autres. Mais  
ne portèrent plus le  
partagé en quatre  
rie, la Judée pro-  
ter deux parties Pays,  
partagé des enfans  
à l'Israël.  
les trois premières  
tagée en supérieure  
ui s'appelloit aussi

DESCRIPTION DE LA JUDEE. 309

*Gallie des Gentils*, parceque la plus grande partie de ses Habitans fut toujours de race Gentile; comprenoit les Territoires des Tribus d'*Asir* & de *Nephthali*; elle s'étendoit même, selon plusieurs Auteurs, dans la demi-Tribu de *Manassé* au-delà du Jourdain. La Gallie inférieure contenoit les Tribus de *Zabulon* & d'*Issachar*.

On appelloit *Décapole* une Région très-fertile; qui avoit dix Villes autour du Jourdain. Ces Villes étoient, selon Sanson: au Nord *Capharnaüm* & *Bethsaida*; au Nord-Ouest, *Corosaim*; à l'Orient, *Gadara*, *Geresa*, *Gama*; au Midi, *Scythopolis*, & à l'Occident, *Tarichés*, *Tiberiade* & *Jocopée*.

II. La *SAMARIE*, qui, après la destruction du Royaume d'Israël, fut habitée par des Colonies que les Rois d'Égypte y avoient envoyées de leurs États, comprenoit les Territoires de la Tribu d'*Ephraïm*, & de la partie de *Manassé* en-deçà du Jourdain.

III. La *JUDÉE* propre, qui renfermoit *Benjamin*, *Juda*, *Sidon*, *Dan*, & le Pays des *Philistins*.

La partie méridionale, qui pendant la captivité avoit été entre les mains des *Iduméens*, s'appelloit *Idumée*, & *Gabalène*, c'est-à-dire, le Pays des Montagnes.

Au-delà du Jourdain étoit:

IV. La *PARAN*, dont le nom signifie en Grec *le Pays au-delà*. Elle renfermoit le Territoire des Tribus de *Ruben* & de *Gad*, & la partie de *Manassé* à l'Orient du Jourdain.

Les deux petites Pays dont il faut encore parler, sont:

V. La *TRACHONITE*, qui occupoit la partie la plus septentrionale de la Tribu de *Manassé*.

VI. L'*ITRUKAN*, qui étoit située à l'Est de la même Tribu de *Manassé*. Elle étoit ainsi appelée à cause de la roideur de ses Montagnes, *Hermon* & *Saïr*. On prétend que le nom d'*Iturée* signifie la

même chose en Syriaque; c'étoit là où habitoient les Ituréens, l'une des races Ismaélites.

Les Juifs, revenus de Captivité, 536 ans avant J. C. par la bonté que Dieu inspira à Cyrus, n'occupèrent d'abord qu'une partie de la Judée propre, étant sous la dépendance des Perses, & ensuite d'Alexandre & de ses successeurs, soit les Rois d'Egypte, soit les Rois de Syrie. Ils se mirent en liberté sous les Machabées, & par leurs armes ils conquièrent les autres parties de la Judée.

Hérode s'empara ensuite du Gouvernement de ce Pays, avec le secours des Romains, qui l'en déclarèrent Roi. Après sa mort, le Royaume de Judée fut divisé entre ses trois fils, Archélaüs, Hérode-Antipas & Philippe. L'Empereur Auguste qui fit ce partage, donna le nom de *Tétrarque* au premier, & de *Tétrarque* aux deux autres.

Archélaüs posséda la Judée avec l'Idumée, & la Samarie. Son Etat fut gouverné après son exil, par des Procureurs envoyés par les Romains, & qui dépendoient du Gouverneur de Syrie. Pilate, qui condamna Jésus-Christ, étoit l'un de ces Procureurs.

Hérode-Antipas eut la Galilée & la Périe.

Philippe fut mis en possession de la Trachonite & de l'Iturie.

L'Évangile, en parlant de ces Tétrarques (Luc, ch. 3.) fait mention de Lysanias Tétrarque de l'Assyrie. Ce Pays n'étoit point de la Judée; mais dans la Célé Syrie, ou Syrie crusoë, entre les différentes chaînes du Mont-Liban, où étoit *Abila*, Ville alors considérable, au Nord-Ouest de Damas.



SACRÉE

loit là où habitoient  
ismaélites.

ivité, 116 ans avant  
plus à Cyrus, n'occu-  
de la Judée propre,  
erfes, & ensuite d'A-  
oir les Rois d'Egypte,  
ent en liberté sous les  
ils conquirent les au-

Gouvernement de es  
ins, qui l'en déclara  
oyenne de Judée son  
satis, Hérode-Antipas  
de qui fit ce partage,  
remier, & de Téwar

s avec l'Idumée, &  
verna après son exil,  
par les Romains, &  
eur de Syrie. Filiste,  
loit l'un de ces Proc-

lée & la Périe,

de la Trachonite &

ces Tétrarques (Luc  
sso Tétrarque de l'A-  
o la Judée; mais dans  
entre les différentes  
voit *Abila*, Ville alors  
de Damas.

DESCRIPTION DE LA JUDÉE. 311

CHAPITRE IV.

*Division de la Palestine sous les Romains.*

LA Judée fut appelée *Palestine* par les Romains, du nom des *Philistins* ou *Palestins*, qu'ils avoient les premiers connus, parcequ'ils étoient près de la Mer & de l'Egypte, où les Romains vinrent plutôt qu'en Syrie.

La *Palestine*, sous les Romains, dépendoit du Gouvernement de Syrie, & étoit divisée en trois :

La *Palestine première*, qui comprenoit la Judée & la Samarie. *Césarée de Straton* en fut la Capitale, depuis que Titus eut détruit Jérusalem, 70 ans après *Jésus-Christ*.

La *Palestine seconde*, qui renfermoit la Galilée & la Trachonite. La Capitale étoit *Scythopolis* ou *Bahsan*.

La *Palestine troisième*, dans laquelle étoient comprise, la Périe & l'Idumée proprement dite. *Pétra* en étoit la Capitale.

CHAPITRE V.

*Division de la Terre-Sainte sous le Christianisme & du temps des Croisades.*

AU cinquième siècle, la *Palestine*, quant au Gouvernement Ecclésiastique, étoit partagée en quatre Métropoles, qui reconnoissoient la Jurisdiction du Patriarche de Jérusalem. Ces Métropoles étoient, *Césarée*, Métropole de la *Palestine première*; *Scythopolis*, Métropole de la *Palestine seconde*; *Pétra*, Métropole de la *Palestine troisième*, ou première

Arabique ; & *Beſſa*, Métropole de la ſeconde Arabique. Chacun de ces Métropoles avoit un grand nombre d'Évêchés ſous ſa dépendance. La plupart furent détruits au VII<sup>e</sup> ſiècle, lorsque les Sarasins furent détruits au VII<sup>e</sup> ſiècle, lorsque les Sarasins ou Arabes s'emparèrent de la Palestine & de la Syrie.

Après que les Latins eurent pris Jérusalem ſur les Sarasins, en 1099, ils établirent dans cette Ville un Patriarche de leur Communion, & lui donnèrent pour ſuffragans, *Béthléem*, *Hébron* & *Lidda*,

Ils rétablirent auſſi les anciennes Métropoles, ſavoir :

*Ceſarte*, avec un ſuffragant à *Sebeſte*, ou *Samarie*.  
*Scythopolis*, & depuis *Nazaréth*, avec un ſuffragant à *Tibériade*.

*Pétra*, avec un ſuffragant au *Mont-Sinaï*.  
Pour *Beſſa*, ſes ſuffragans les plus connus, étoient *Ptolémaïde*, *Seyde* ou *Sidon*, & *Barnut* ou *Béris* dans la Phénicie ſeptentrionale.

#### CHAPITRE VI.

*Division de la Judée ; ou Terre-Sainte, ſous les Turcs.*

Aujourd'hui la Judée ne forme point un Pays particulier : les Turcs la renferment dans le *Sham*, ou la Syrie. La partie ſeptentrionale, du côté de la Mer, dépend du Paſchalik ou Gouvernement de *Seyde*, anciennement *Sidon* ; celle de l'Orient, appartient au Gouvernement de *Damas*. Le reſte de la Judée forme deux Gouvernemens : celui de *Jérusalem*, à l'Occident du Jourdain ; & celui d'*Ad-gelaon*, à l'Orient du même Fleuve (a).

I. La partie dépendante du Paſcha de *Seyde*, ren-

(a) Cette Division qui n'étoit pas dans les premières Ed-

SACRÉE.

poles de la seconde Atropoles avoit un grand dépendance. La plupart s, lorsque les Sarrasins Palestine & de la Syrie. pris Jérusalem sur les rent dans cette Ville un lion, & lui donnèrent Hébron & Lidda, anciennes Métropoles,

à Sebaste, ou Samarie. avec un Sufra-

au Mont-Sinai. les plus connus, étoient, & Barni ou Béris le.

R VI.

re-Sainte, sous les

forme point un Pays riment dans le Skem, rionale, au côté de la Gouvernement de celle de l'Orient, de Damas. Le reste vermens: celui de rdain; & celui d'Ad-

leuve (a). rocha de Seyde, ren-

dans les premières

DESCRIPTION DE LA JUDEE. 313

forme les Pays d'Ara & de Saphis où se trouvent Nagra ou Nazareth, & Tabarich ou Tibériade; c'est-à-dire, presque tout ce qu'on appelloit autrefois la Galilée.

II. La partie qui est soumise au Gouvernement de Damas, comprend le Territoire de Banias, anciennement Pandas ou Césarée de Philippe, c'est-à-dire, le Canton des sources de l'Erden ou Jourdain; & à l'Orient de cette Rivière, le Pays d'Havran (l'ancienne Auranis) & celui de Bitinis, (autrefois Batanis ou Basan,) habités aujourd'hui par les Arabes de Goueyr, & où se trouvent les Villes d'Adras (l'ancienne Adraa) & de Bofra, connue du temps des Romains sous le nom de Bofra, Métropole d'une partie de l'Arabie, l'une des Provinces du Diocèse de l'Orient.

III. Le Pachaïk ou Gouvernement de Jérusalem, renferme avec les Territoires voisins de cette Ville, deux Lieutenances ou Sangiacats au Nord, celui de Nabolis ou Nablous (appelée anciennement Samarie,) lequel avec le Pays d'Harest, contient 170 Villages; & au Sud-Est, le Sangiacat de la Ville de Gaza, dont dépend celle de Rama, & ensemble 300 Villages.

renferme ainsi ce qu'on nommoit autrefois la Judée propre & la Samarie, c'est-à-dire, les parties Méridionale & Occidentale de la Terre-Sainte, s'étendant depuis le Pays de Darou ou du Midi, jusqu'aux Monts Carmel, Thabor & Galboz.

On trouve sur cette dernière contrée, vers le Nord, Kalfarich, autrefois Césarée, aujourd'hui en ruines; El-Beyfan, Château bâti sur les ruines de l'ancienne Ville de Bofifan, qui sont encore con-

tenus de cette Géographie, est tiré d'un Livre Turc imprimé à Constantinople. On en y voit apparemment, être extrait du fameux Voyage du P. de La Hire, qui en a conservé quelques passages.



Adrables; entre *Ladjeon*, autrefois *Lepis*, dans la Plaine d'*Efrelon* ou de *Magado*, appelée aujourd'hui *Margo-ou-Admer*, c'est-à-dire, le Pré du Fils d'Admer, fameux Chef d'Arabes qui y ont demeuré ci-devant. Tous ces endroits forment le Pays qu'on appelle d'*Harod*.

Les environs de Jérusalem se nomment aujourd'hui le Pays d'*El-Kods*, c'est-à-dire, du *Sanctuaire* ou de la Ville Sainte, qui est Jérusalem; Fustique Ville de ce Canton, qui a environ 200 Villages. Cette Ville célèbre doit être la *Cadytis* d'Hérodote, & son nom Turc ou Arabe la fait reconnoître. Les environs d'*Hibron*, qui est à sept lieues au Midi de Jérusalem, portent le nom de Pays d'*El-Khalil* ou de *P'Am de Dieu*, c'est-à-dire d'Abraham; dont le Tombeau y est encore visité avec respect par les Mahométans comme par les Chrétiens. Les dépendances de ce Canton ne consistent qu'en 17 ou 18 Villages.

IV. Le Gouvernement d'*Adghun* comprend la partie Méridionale de Pays au-delà du Jourdain, nommé autrefois la *Péée*. On y trouve *Adghun*; Château où réside le Pacha; *Asalt* ou *Salt*, grand Village avec un Château; *Amman*, l'ancienne *Rabba*, Capitale des Ammonites; *Habon*, qui a peu changé de nom; *Moub*, autrefois *Moub*, près & au Midi de la Rivière d'*Arnon*; *Kérab*, appelée du temps de Croisades *Mons-Royal*, à peu de distance du milieu de la Mer Morte; que les Turcs appellent *Baherab-Lant*, le Lac de Loth.

Il y a dans cette Contrée nombre de Chrétiens du Rite Grec, & encore plus d'Arabes, dont les principaux se nomment *Bou-Abdyel* & *Bou-Kéman*; c'est-à-dire, les Fils d'Abdyel & de Kéman. C'est ce qui répond aux Territoires anciennement habités par les Tribus de *Ruben* & de *Gad*, ainsi que par les *Ammonites* & les *Manassites*.

♦♦♦♦♦♦♦♦♦♦♦♦♦♦♦♦♦♦

# GÉOGRAPHIE ECCLÉSIASTIQUE.

## CHAPITRE PRÉLIMINAIRE.

*De l'origine du Gouvernement Ecclésiastique,  
& de la distinction des Eglises Latines &  
Grecque.*

LA Religion Chrétienne ayant été établie sur-  
tout dans l'Empire Romain, qui s'étendait dès lors  
dans les trois parties de l'ancien Monde, autour  
de la Mer Méditerranée, la Hiérarchie Ecclésiasti-  
que, composée principalement du Pape, des Pa-  
triarques, des Archevêques, des Evêques, répondit  
dès le commencement de l'Eglise à la forme du  
Gouvernement Civil.

Ainsi Rome étant le siège de l'Empire, saint  
Pierre y établit aussi le premier siège du Monde  
Chrétien, pour lui & pour ses successeurs.

Comme cette Ville avoit un Préfet, dont l'autorité  
s'étendait dans la partie de cet Empire qui  
étoit en Europe & dans une partie de l'Afrique, le  
Pape acquit l'autorité de Patriarche sur la plupart  
des Provinces qui dépendoient de ce Préfet; & par-  
ticulièrement sur les Eglises que l'on appelloit *Sub-  
urbicaines*. On verra à l'article de l'Italie, ce que  
c'étoit que ces Eglises.

Ancienne & Alexandrie étoient la résidence de

#### 316 GÉOGRAPHIE ECCLÉSIAST.

deux Préfets, l'un pour l'Asie, & l'autre pour l'Asie que Orientale, qui comprenoit l'Égypte & la Cyrénaïque. Les Sièges de ces Villes devinrent aussi deux Patriarchats, & leur autorité s'étendit sur les Provinces qui étoient soumises aux deux Préfets.

Constantinople étant devenue l'un des Sièges de l'Empire Romain dans le IV<sup>e</sup> siècle, cette Ville obtint le titre de *Nouvelle Rome*, & son Evêque celui de Patriarche. On prit sur Rome & sur Antioche de quoi composer son Patriarchat.

Mais il n'en fut pas de Jérusalem comme des Patriarchats qu'on vient de nommer. Son Evêque obtint la dignité Patriarcale, non par des raisons relatives au Gouvernement Civil; mais parce que le Christianisme avoit pris naissance dans cette Ville: d'où il s'étoit répandu dans tout le monde. On forma ce nouveau Patriarchat d'une partie des Provinces soumises à celui d'Antioche.

Chacune des Provinces de l'Empire Romain avoit une Ville qu'on nommeit *Métropole*, où résidoit le Juge Supérieur. Sous cette Métropole il y avoit d'autres *Cités*, où étoient les Juges subalternes. On mit des Métropolitains ou Archevêques dans les premières, & des Evêques dans les autres. Voilà l'origine de la forme du Gouvernement Ecclésiastique, & son état dans les huit premiers siècles.

Les changements qui arrivèrent ensuite dans l'Etat civil, en produisirent aussi un considérable dans l'Eglise vers le IX<sup>e</sup> siècle, & occasionnèrent le schisme des Grecs. L'Empire d'Orient n'ayant plus de liaison avec l'Empire d'Occident, on vit bientôt après, l'Eglise Grecque se séparer de la Latine. Rome qui demeura attachée à l'Empire d'Occident, conserva son autorité sur les Etats qui dépendoient de cet Empire, & s'étendit dans la suite sur tous les Peuples qui se convertirent par ses soins, non seulement en Europe, mais dans les autres Par-

ARC. ET EYSC. DE L'EGLISE LATINE. § 17

des du Monde, où les Catholiques ont établi des Colonies; c'est ce qui a formé l'étendue de l'Eglise qu'on appelle *Latine*, parceque sa Liturgie est en Latin, ou que l'Office divin s'y fait en cette Langue.

Constantinople se voyant Capitale de l'Empire d'Orient, voulut s'égalier à Rome. Cette ambition fut la principale cause du Schisme qu'elle fit avec l'Eglise Latine, dans lequel elle entraîna les trois autres Villes Patriarcales qui dépendoient de l'Empire d'Orient.

Ce Schisme forma une Eglise absolument distinguée de l'Eglise Latine. C'est du sein de cette Eglise, que l'on appelle l'Eglise Grecque, parce que sa Liturgie se célèbre en Langue Grecque, que sont sortis plusieurs autres Communions, dont les unes, comme celles des Maronites, se sont réunies à l'Eglise Latine, les autres à l'Eglise Grecque, & d'autres sont demeurées séparées de l'une & de l'autre Eglise; comme les sectes des Jacobites, Arméniens, Nestoriens, Coptes, &c.

CHAPITRE PREMIER.

*Des Archevêchés & Evêchés de l'Eglise Latine, particulièrement en Europe.*

Ces Archevêchés & Evêchés étant répandus dans les quatre Parties du Monde, nous partagerons ce que nous avons à en dire en quatre Chapitres. Celui-ci traitera des Archevêchés & Evêchés de l'Europe. Nous parlerons dans les trois Chapitres suivants des Archevêchés & Evêchés Catholiques des autres grandes Parties du Monde.

Les Archevêchés & Evêchés de l'Europe peuvent être partagés en quatre Classes, selon quatre situa-

918 GÉOGRAPHIE ECCLÉSIAST.

deux différentes: 1. ceux du Midi; savoir, les Archevêchés & Evêchés d'Espagne, de Portugal & d'Italie: 2. ceux du Milieu, qui sont ceux de France, d'Allemagne & de Pologne: 3. ceux de la partie Orientale; savoir, de Hongrie, de Dalmatie & des Isles adjacentes: 4. enfin ceux du Nord, c'est-à-dire, des Isles Britanniques, du Danemarck, de la Norvège & de la Suède; Pays, que le Schisme des Protestans a enlevé à l'Eglise, mais dont plusieurs ont encore des Evêques Catholiques.

ARTICLE I.

*Archevêchés & Evêchés du Midi de l'Europe.*

§. I. *Archevêchés & Evêchés d'Espagne.*

LES Romains partagèrent d'abord cette grande Région ( dans laquelle étoit compris le Portugal, ) en trois Provinces; savoir, la Carthaginoise, la Tarragonoise, la Bétique, auxquelles ils ajoutèrent ensuite par une subdivision, la Lusitane & la Gallicienne, comme on le peut voir dans les Notices de l'Empire (a).

1. La Province *Carthaginoise* s'étendoit sur tout ce qui dépend aujourd'hui des Archevêchés de Valence, de Tolède & de Burgos.

2. La Province *Tarragonoise* comprenoit non-seulement l'Archevêché de Taragone, qui étoit hier la Métropole, mais encore celui de Saragoce.

(a) Les noms anciens des Provinces Ecclésiastiques qui se trouvent dans ces Auteurs & les suivants, & particulièrement dans le Chapitre cinquième, pourront donner un idée générale de l'étendue Géographique Ecclésiastique, & même de la Géographie Civile de temps des Romains; sur quoi l'on peut faire usage du Theatrum d'Antonin de M. Delle.

1. Savoie; les An- de Portugal & d'I- ceus de France, ceus de la partie de Dalmatie & des Nord, c'est à dire, marck, de la Nor- Schisme des Pro- lions plusieurs cas

1.  
di de l'Europe.  
s d'Espagne.

berd cette grande pris le Portugal, ) Carthaginoise, la illes ils ajoutèrent usitane & la Galé- ans les Noices de s'étendoit sur tout chevêchés de Va- comprenoit nom- agone, qui étoit ceigi de Saragoce.

Ecclésiastiques qui se a, & particulièrement unec un idée générale, & même de la Géog- et quel l'on peut faire

1. La Bétique avoit anciennement Séville pour Métropole: elle renfermoit encore dans son étendue l'Archevêché de Grenade.  
2. La Lusitane: la Métropole étoit autrefois Mérida: elle répond présentement à celle de Compostelle en partie, & à celles de Lisbonne & d'Evora en Portugal.  
3. La Province Gallaecienne: la Métropole étoit Braga: elle comprend maintenant, outre Braga, qui est aujourd'hui de Portugal, une partie de Compostelle en Galice.

Les Goths, les Suèves & les Wandalés, qui s'emparèrent de l'Espagne au V<sup>e</sup> siècle, n'y changèrent rien à la Police Ecclésiastique: les Goths transfèrent seulement les droits de Carthage, surnommée la Neuve, à Tolède, qu'ils firent Primatiale.

Les Sarrasins ou Maures, au VII<sup>e</sup> siècle, y renversèrent la Monarchie des Goths, & y établirent le Mahométisme; mais le peu de Chrétiens qui y restèrent, s'étant la plupart sauvés dans les montagnes des Asturies, s'y fortifièrent & regagnèrent peu à peu ce qu'ils avoient perdu: ils vinrent même à bout de chasser entièrement les Sarrasins ou Maures. Mais en rétablissant les sièges Episcopaux, ils n'eurent presque aucun égard à l'ancienne Division Ecclésiastique.

L'Espagne est divisée aujourd'hui en huit Provinces Ecclésiastiques ou Métropoles.

Saragoce, Braga, Compostelle, Tarragone, Valence, Tolède, Séville & Grenade.

1. L'Archevêché de Saragoce, sur l'Ebre, dans le Royaume d'Aragon.

Cet Archevêché a six Evêchés suffragans, trois au Nord au-delà de l'Ebre, *Jaca, Huesca, Balbastro*; trois en-deçà au Midi, *Tarragone, au Nord-Ouest dans le Royaume d'Aragon; Albarracín, Tivoli*, tout au Midi.

530 GÉOGRAPHIE ECCLESIAST.

2. L'Archevêché de *Burgos*, dans le Royaume de *Castille-Vieille*, sur l'*Arlançon*.

Trois Evêchés suffragans, *Palencia* dans le Royaume de *Léon*, à l'Occident de la *Vieille-Castille*; *Calahorra*, sur l'*Ebre*, dans la *Vieille-Castille*, au Nord-Est; *Pampelune*, Capitale du Royaume de *Navarre*.

3. L'Archevêché de *Compostelle* dans le Royaume de *Galice*.

Quatorze Evêchés suffragans: quatre dans le *Galice*; savoir, deux au Nord, *Mondégado & Lago*; deux au Midi, *Orense & Tuy*; quatre dans le Royaume de *Léon*, du Nord au Sud, sans compter l'Evêché de *Léon*, au Nord, qui est exempt, c'est-à-dire, dépendant immédiatement du Pape; savoir, *Astorga* sur la *Tourna*, & *Zax ora*, sur le *Douro*, *Salamanque*, *Ciudad-Rodrigo*: trois dans l'*Estremadure*, *Plasencia*, *Coria*, *Alvide*, *Badajoz*: un dans la Province des *Alarités*, *Oviedo*, sur l'*Asia*, & le quatorzième *Avila*, dans la *Castille-Vieille*, au Sud-Ouest.

4. L'Archevêché de *Taragone*, dans le Principauté de *Catalogne*.

Cet Archevêché a sous lui sept Evêchés, un au Nord, *Urgel*; quatre dans le milieu, *Lérida*, *Solsona*, *Vich*, *Gironne*; un vers l'Orient, *Barcelone*; & un au Sud-Ouest, qui est *Tortose*, sur l'*Ebre*, vers l'embouchure de ce Fleuve.

5. L'Archevêché de *Valence*, dans le Royaume de ce nom.

Trois Evêchés suffragans, *Segorbe & Oriuela*, dans le même Royaume, & *Majorca*, ou *Mallorca*, Capitale de l'île de ce nom.

6. L'Archevêché de *Tolède*, dans la *Castille-Nouve* sur le *Tago*, au Midi de *Madrid*. L'Archevêché est le Palais de toute l'Espagne.

Sept Evêchés suffragans, dont quatre dans la

, dans le Royaume  
 en.  
 lencia dans le Royau-  
 la Vieille-Castille ;  
 Vieille-Castille, au  
 ale du Royaume de

lle dans le Royaume

quatre dans la Ge-  
 Mondrago & Lago ;

quatre dans la

au Sud, sans compter

qui est exempt, c'est

ment du Pape ; Sa-

de 200 ans, sur le

Rodrigo : trois dans

la ; *Alcala*, *Bada-*

*Justis*, *Oviedo*, sur

le, dans la Castille-

one, dans la Princi-

sept Evêchés ; un au

milien ; *Lérida*, *Jes-*

l'Orient ; *Barron* ;

*Torres*, sur l'Èbre ;

re.

, dans le Royaume

*Segur* & *Orituela* ;

*Majorque*, en Mal-

o nom.

dans la Castille Nou-

Madrid. L'Archevê-

ché.

ché ; quatre dans la

ARCH. ET EV. D'ESPAGNE. 321

Vieille-Castille ; ce sont *Osma*, sur le Douro ; *Val-*  
*ladolid*, *Segovie*, à l'Ocident ; *Sigüenza*, au Sud  
 d'*Osma* ; dans la Castille Nouvelle, *Cuenca* ; *Jaca*  
 en Andalousie ; *Cordoue*, sur le Guadalquivir ; *Car-*  
*thagène*, résidence de l'Evêque de *Murcie* ; cette  
 Ville s'appelloit autrefois Carthage la Neuve.

7. L'Archevêché de *Séville* en Andalousie, sur le  
 Guadalquivir.

Deux Evêchés dans sa dépendance ; *Cadix*, au  
 Nord-Ouest de Séville, & *Malaga*, près de la  
 Mer ; sans compter celui de *Canarie*, ou *Cinco-di-*  
*Palmas*, en Afrique.

8. L'Archevêché de *Grenade*, dans le Royaume  
 de ce nom.

Deux Evêchés suffragans ; savoir, *Guadix*, à  
 l'Orient de Grenade, & *Almerie* sur la bord de la  
 Mer.

Il ne sera pas inutile, pour mieux faire connoître  
 l'état actuel de l'Eglise d'Espagne, de faire ici quel-  
 ques observations.

Les Prélatres y sont à la nomination du Roi ;  
 elles sont d'un gros revenu, mais chargées de déci-  
 mes & de pensions. Les Abbayes sont presque toutes  
 régulières & électives ; d'ailleurs les Annates y ont  
 lieu comme en France. On appelle *Annates*, le  
 revenu de la première année du Bénéfice, que l'on  
 paye au Pape.

Les Chapitres y ont la nomination des Prében-  
 des pendant la vacance du siège. Le Pape peut  
 l'ordinaire y nomme pendant quatre mois de l'an-  
 née ; soit que l'Evêque vive ou non. Il faut excep-  
 ter les Diocèses nouvellement conquis sur les Mau-  
 res, & les Prébendes de fondations royales, auxquelles  
 le Roi nomme. Mais par le Concordat fait en-  
 tre le saint siège & l'Espagne en 1713, le Roi d'Es-  
 pagne a donné au Pape la collation de cinquante-  
 deux Bénéfices des plus considérables, à condition



### 911 GÉOGRAPHIE ECCLÉSIAST.

que tous les autres Bénéfices seroient à la nomination du Roi, sans préjudicier néanmoins aux droits des Ordinaires dans les mois qui leur appartiennent, & à l'usage de donner les Cures & les Canonies au concours, dans les lieux où cet usage est établi. La dépense des Evêques & le revenu des Evêchés, pendant la vacance n'appartiennent plus à la Chambre Apostolique, mais sont réservés aux nouveaux Evêques. Les Nonces qui avoient le suzerain de cette dépense & du revenu de la vacance, reçoivent du Roi d'Espagne en dédommagement, la valeur de cinq mille écus Romains tous les ans. Il auroit été très-utile pour la gloire de cette Eglise, dont les Evêques sont recommandables par leurs mœurs & leur doctrine, que la Bulle d'Innocent XIII pour la réforme du Clergé, autorisée par le Roi d'Espagne, Louis I. en 1714, eût été exécutée, particulièrement par rapport à l'établissement des Séminaires, aux décorations peu décentes des Eglises en certains jours, & aux représentations qui se font encore moins dans les processions solennelles, ainsi qu'aux habillemens mondains des Statues de la Vierge & des Saints, trop usités en ce pays.

#### §. II. Archevêchés & Evêchés de Portugal.

Il y a présentement dans ce Royaume trois Provinces ou Métropoles; savoir, Lisbonne, Brague & Evora, & dix Evêchés. Le Roi de Portugal nomme à ces Prélatres, qui sont très-riches.

1. L'Archevêché de Brague, qui est Primatice, au Nord, entre le Minho & le Douro.

Cet Archevêché a cinq Evêchés suffragans, Minho, sur le Douro, à l'Orient; Lamego, sur le même Fleuve; Porto, au Midi de Brague, aussi sur le Douro; Viseu, & la Guarda, dans le Beira.

2. L'Archevêché de Lisbonne, dans le milieu.

Deux Evêchés suffragans; Évora, Ecira & Coimbra.

eroleat à la nomination  
 néanmoins aux droits  
 leur appartiennent,  
 us de les Canoniques  
 cet usage est établi,  
 revenu des Evêchés,  
 nement plus à la Cham-  
 servés aux nouveaux  
 olont le même de  
 le la vacance, répoi-  
 onnement, la va-  
 ains tous les ans. Il  
 ire de cette Eglise,  
 mandables par leurs  
 lle d'Innocent XIII  
 autorité par le Roi  
 été exécutée, par-  
 irablement des Sé-  
 décentes des Eglises  
 sations qui le font  
 solennelles, ainsi  
 des statuts de la  
 ce pays.

#### Rois de Portugal.

Royaume trois Pro-  
 Lisbonne, Brague de  
 e Portugal comme à  
 ches.  
 quel est Primat, au  
 ours.  
 chés suffragans. Mi-  
 nt; *Lamego*, sur le  
 de Brague; aussi sur  
 dans le Beira.  
 dans le milieu.  
 vait; *Evria* & *Coim-*

#### ARCHEV. ET EV. D'ITALIE. 525

bre, sans compter les six d'Afrique, dont nous parlerons au Chapitre III.

1. L'Archevêché d'Evora, au Midi.  
 Trois Evêchés; *Porto Seguro* & *Eivas*, au Nord-  
 Est d'Evora; *Faro*, dans le Royaume d'Algarve, au  
 Midi.

#### §. III. Archevêchés & Evêchés d'Italie.

Les Romains partagèrent l'Italie pour le Civil en  
 deux *Vicariats*, celui de Rome & celui de Milan.

Le Vicariat de Rome fut divisé en dix Provinces  
 qu'on appella *Suburbicaires*, à cause qu'elles étoient  
 voisines du Juge résident dans la Ville Capitale. Le  
 Vicariat de Milan n'avoit que sept Provinces, & il  
 fut nommé *Italique*.

L'état Ecclésiastique ayant été réglé d'abord sur  
 le Civil, il n'y eut dans les premiers siècles en Ita-  
 lie que deux Métropoles, Rome & Milan. Rome  
 conserva long-temps sa supériorité immédiate sur les  
 dix Provinces suburbicaires; ce ne fut que dans le  
 X<sup>e</sup>. siècle qu'on commença à y voir des Archevê-  
 ques. Mais les Provinces soumises à Milan eurent  
 deux autres Métropoles dès les IV<sup>e</sup>. & V<sup>e</sup>. siècles;  
 savoir, *Ravenn* & *Aquile*. Ravenn s'étendoit sur  
 la troisième & la quatrième des Provinces soumises  
 à Milan, & Aquile sur la cinquième & la sixième.  
 On verra leurs noms ci-après.

Nous allons donner dans la Table suivante une  
 idée générale de l'Italie, en la divisant, comme  
 l'on fait aujourd'hui, en quatre parties; savoir,  
 en haute Italie, où étoient les sept Provinces sou-  
 mises à Milan; en moyenne & basse Italie, outre  
 les Isles voisines; & ce qui renfermoit les dix Provin-  
 ces dépendantes de Rome.

L'Italie comprenoit anciennement six Métro- L'Italie comprend à présent, dans la haute

524 GÉOGRAPHIE ECCLESIAST.

poles de Milan, dans les Provinces de: *Alpes Cottiennes*, de la *Liguria*, de l'*Emilie*, de la *Flaminié*, de la *Vénétie* & de l'*Istrie* (a).

De Rome dans les Provinces de *Tuscie* & d'*Ombrie*, de *Valerie*, de *Campanie*, de *Picenum*.

Dans la basse Italie, la *Samain*, la *Pouille* & la *Calabre*, la *Lucanie* & la *Bruttie*:

Italie, les Archevêchés & Evêchés des Provinces de *Gènes*, de *Lombardie*, de la *Romagne*, & de *Venise*.

Dans l'Italie moyenne, ceux de *Toscane*, & de l'*Etat de l'Eglise*.

Dans la basse Italie, ceux du Royaume de *Naples*:

& les Isles de *Sicile*, *Sardaigne* & *Corse*.

1. Archevêchés & Evêchés de la haute Italie.

La haute Italie comprenoit anciennement les Métropoles de *Milan* dans les *Alpes Cottiennes* & la *Liguria*; d'*Aquila* dans la *Vénétie* & l'*Istrie*; & celle de *Ravenné* dans la *Flaminié* & l'*Emilie*.

La haute Italie comprend à présent les Archevêchés de *Turin*, dans la Province de *Piémont*; de *Milan*, dans celle de même nom, & de *Gènes*, dans la Seigneurie de *Gènes*; de *Venise*, dans celle de même nom; d'*Aquila* ci-devant, & aujourd'hui *Udine*; dans celle du *Trient* & de l'*Istrie*; de *Ravenné*, dans la *Romagne*; & de *Bologne*, dans la basse *Lombardie*.

(a) Nous ne parlons point ici de la *Septhime*, savoir, la *Rhétie*, qui n'est point de l'Italie, quoiqu'on pendant un temps elle ait été du Vicariat de Milan; elle comprenoit ce qu'on appelle aujourd'hui le *Tiro*, le *Fey* des *Grisons*, & les parties de la *Savoie* & de la *Barroie* qui font du *Saint de Dunob*.

ECCLESIAST.

ille, les Archevêchés  
Evêchés des Provinces  
Gênes, de Lombardie,  
de la Romagne, et  
Venise.

Dans l'Italie moyen-  
ne, ceux de Testano, et  
l'Etat de l'Eglise.

Dans la basse Italie,  
ceux de Royaume de  
Naples :

Siciles & Corse.

de la haute Italie.

La haute Italie com-  
prend à présent les Ar-  
chevêchés de Turin,  
de la Province de Pié-  
mont ; de Milan, dans  
le de même nom, et  
Gênes, dans la Sei-  
gneurie de Gênes ; de  
Nîse, dans celle de  
même nom ; d'Aquila-  
diene ; dans celle du  
même nom ; dans la Romagne ;  
Lombardie.

La Septième, Savoie, la  
Sardaigne pendant un temps  
ne comptoit en qu'on  
de Giffone, et la per-  
de l'Etat de Sicile du Douze.

ARCHEV. ET EV. D'ITALIE 329

L'Archevêché de Milan, dans le Duché de ce  
nom, a seize suffragans : ce sont :

Les Evêchés de Bergame, dans le Bergamasque,  
au Nord-Est de Milan ; Bresse, dans le Bressan, à  
l'Orient, tous deux dans la Seigneurie de Venise ;  
dans le Duché de Milan, Crémone, sur le Po ;  
Lodi, sur l'Adda ; Pavie, sur le Tessin, Capitales  
des Contrées qui portent leurs noms ; Vigevano,  
au Nord-Ouest de Pavie ; Novare, Capitale du No-  
varois, à l'Occident de Milan ; Alexandrie de la  
Paille, dans l'Alexandrin ; Tortone, dans le Torto-  
nèse, au Sud-Ouest de Milan ; Verceil, Casal, Ast,  
dans le Piémont, à l'Occident du Duché de Mi-  
lan ; Albe & Aquis, dans le Montferrat ; Savone  
& Vinimille, dans la seigneurie de Gênes, à  
l'Occident.

L'Archevêché de Turin, dans le Piémont, a cinq  
suffragans :

Les Evêchés d'Yvré, au Nord de Turin ; Pi-  
gnorel, érigé en 1749 ; Saluces, au Sud-Ouest ;  
Fossano & Mondovi, au Sud-Est.

L'Archevêché de Gênes a cinq suffragans, sans  
compter les deux de l'Isle de Corse.

Les Evêchés de Bobbio, dans le Duché de Mi-  
lan, au Sud-Est de Pavie ; Brugnato & Sassano,  
dans la Seigneurie de Gênes, à l'Orient ; Noli &  
Albino, dans la même seigneurie, à l'Occident.

L'Archevêché de Venise, Capitale de la Répu-  
blique de ce nom, a trois suffragans :

Les Evêchés de Chioggia, au Sud de Venise ;  
Torcelle, au Nord ; Caorle, au Nord-Est de Tor-  
cello.

L'Archevêque de Venise a le titre de Patriarche,  
depuis la translation du Patriarcat de Grado à  
Venise au quinzième siècle.

L'Archevêché d'Aquila, ou plutôt d'Udiis,  
dans le Frioul, a dix-neuf suffragans.

346 GÉOGRAPHIE ECCLÉSIASTIQUE.

L'Archevêque portoit le titre de Patriarche, & résidoit à Udine dans le même Pays; mais en 1711, le Pape a supprimé ce Patriarchat, & a érigé Udine, dans le Frioul Autrichien, en Archevêché.

Ses suffragans sont les Evêchés de *Trieste*, *Capodistria*, *Cizza-Nova*, *Padova*, *Parago*, *Pola*, en Istrie; *Concordia*, dans le Frioul; son Evêque réside à Porto-Gravaro, située dans la même Contrée; *Ceneda*, dans le Trévinois; son Evêque réside ordinairement à Serraval, Bourg situé à deux milles de Ceneda; *Belluno*, *Feltrina*, *Trivisi*, *Padova*, *Vicenza*, *Véronne*, Capitales des Provinces de leur nom, dans la Seigneurie de Venise; *Mantoue*, dans le Mantouan; *Côme*, au Nord de Milan, dans le Duché de ce nom; *Trento*, dans le Trentin; *Ljubec*, dans la Carniole; *Gorice*, dans le même Pays, érigé en Mai 1711. Ces trois derniers Evêchés sont exempts.

L'Archevêché de *Ravennne*, dans la Romagne, Province de l'Etat de l'Eglise, a dix suffragans:

Les Evêchés de *Cesenne*, au Sud-Est de Ravennne, *Cervia*, *Rimini*, à l'Orient; *Sarago*, *Verucchio*, *Forli*, *Faenza*, au Sud de la même Province; *Imola*, *Comacina*, dans le Ferrarais, qui est aussi de l'Etat de l'Eglise; *Rovigo*, dans la Province de son nom, qui appartient à la Seigneurie de Venise, est située au Nord du Ferrarais, *Ferrare*, ci-devant suffragant de Ravennne, a été érigé en Archevêché par Clément XII, en 1711.

L'Archevêché de *Bologne*, dans l'Etat de l'Eglise, au Midi de Ferrare, a six suffragans:

Les Evêchés de *Modene*, *Regio*, dans le Duché de Modene; *Parma*, *Borgo-San-Donino*, *Plaisance* exempts, dans le Duché de Parme; *Crème*, dans la Seigneurie de Venise.

re de Pontarche, & Pays; mais en 1711, on a érigé Udine, Archevêché, & de Trieste, Capoue, Paranzo, Poles, en 1712; son Evêque réside à deux milles de Padoue; Padoue, Vicence; Provinces de leur nom; Mantoue, dans le duc de Milan, dans le duc de Trentin; Lodi, dans le même Pays, & autres Evêchés sont

dans la Romagne, & dix suffragans: Sud-Est de Ravenne, Savone, Bergame, la même Province; Ferrarais, qui est dans le duc de Modène, dans la Province de Ferrarais, Ferrare, & autres Evêchés en 1715.

dans l'Etat de l'Église, dans le Duché de San-Domingo, Plaisance de Parme; Crème,

1. Archevêchés & Evêchés de l'Italie moyenne.

L'Italie moyenne comprenoit autrefois la Métropole de Rome, en la partie supérieure dans les Provinces de Tuscie, où se trouvoient Florence, Siens, Pise; d'Ombrie, de Valdis, de la Campagne en partie, & du Picenum en partie.

L'Italie moyenne comprend à présent les Archevêchés de Rome dans les Provinces du Patrimoine de S. Pierre, de l'Ombrie, & de la Campagne de Rome; de Ferrare, dans celle de la Marche d'Ancone; d'Ubin, dans le Duché de même nom, au Pape; de Florence, de Siens & de Pise, dans la Toscane, au Grand Duc.

L'Archevêché de Rome, Capitale de la Chrétienté, a trente-quatre suffragans; ce sont:

Dans la Campagne de Rome, les Evêchés d'Osie, Albano, Velletri, Palestrina, Tivoli, Alatri, Veroli, Florentino, Anagni, Terracine; son Evêque réside à Terracine, qui est au Nord-Ouest de Terracine. Dans le Patrimoine de Sain-Pierre, Viterbe, au Nord; Citta Castellana, à l'Est de Viterbe; Sutri, au Sud-Est de Viterbe; Cornet, au Sud-Ouest; Porto, au Sud-Est de cette Province; Orvieto, Acquapendente; Bagnara, dans l'Ombrie; dans le Duché d'Ombrie, Spolite; & au Sud de cette Ville, Terni, Narni; au Sud-Ouest, Amelia, Todi; au Sud-Est, Rieti sur les confins de l'Abruzze; au Nord-Ouest, Citta-di-Castello, sur le Tibre, Assisi, Foligno, Nocera; Ancone, Loreto, Osimo, Jesi, dans la Marche d'Ancone; Comacina, au Sud-Ouest d'Ancone; Ascoli, au Sud.

L'Archevêché de Fermo, dans la Marche d'Ancone, a quatre suffragans:

Les Evêchés de Macerata, au Nord-Ouest de Fermo; San-Severino, à l'Occident; Ripa-tran-

528 GÉOGRAPHIE ECCLÉSIAST.

font, au Sud; *Monte-Alto*, au Sud-Ouest, dans la même Province.

L'Archevêché d'*Urbino*, dans le Duché de ce nom, a huit suffragans :

Les Evêchés de *Pesombrone*, *Sinigaglia*, *Fano*, *Perano*, au Nord-Est d'*Urbino*; *Monte-Feltro*, ou *Saint-Léon*, au Nord; son Evêque réside à *Penzano*, Bourg qui en est assez proche, *Urbano*, *Santo-Angelo-Papale*, *Cubio* ou *Agubio*, au Sud d'*Urbino*.

L'Archevêché de *Florence*, dans la Toscane, a neuf suffragans :

Les Evêchés de *Fiesole*, au Nord-Est de *Florence*; *Pistoie*, au Nord-Ouest; *Borgo-di-San-Sepulchro*, *Arezzo*, *Corona*, *Monte-Pulciano*, au Sud-Est; ces trois Evêchés sont enclavés; *San-Miniato*, à l'Occident; *Colle*, & *Volterra*, enclavés, au Sud-Ouest.

L'Archevêché de *Sienna*, dans la Toscane, a six suffragans :

Les Evêchés de *Fienza* enclavé, *Chiusi*, *Monte-Aleone*, *Soana*, au Sud-Est de *Sienna*; *Massa*, *Griffeto*, au Sud-Ouest.

L'Archevêché de *Pise*, dans la Toscane, a trois suffragans :

Les trois Evêchés de l'Isle de *Corse*, et après aux Isles de l'Italie. Pour *Luques*, qui en dépendoit autrefois, il a été érigé en Archevêché en 1726.

3. *Archevêchés & Evêchés de la basse Italie.*

La basse Italie comprenoit autrefois la Métropole de *Rome*, en sa partie inférieure, dans les Provinces de *Picenum* en partie, de *Valerie* en partie, de *Campanie* en

La basse Italie comprend à présent les Archevêchés de *Chieti* & de *Lanciano*, dans les Provinces de l'*Abruzze cisterne*; de *Capoue*, de *Naples* & de *Sorrento* dans

Sud-Ouest, dans la  
 le Duché de ce  
*Sinigaglia, Fano,*  
 ; *Monte-Felice*, ou  
 vèque réside à Pen-  
 proche, *Urbano*,  
 ou *Agubio*, au Sud  
 dans la Toscane, à  
 Nord-Est de Floren-  
*Borgo-di-San-Sepul-*  
*-Pulciano*, au Sud-  
 ; *San-Miniato*,  
*terre*, exempt, au  
 dans la Toscane, à six  
 ; *Chiusi, Monte-*  
 de Sienne ; *Massa*,  
 dans la Toscane, à trois  
 de Corse, ci-après aux  
 qui en dépendoit au-  
 vèché en 1736.  
 de la basse Italie.  
 La basse Italie com-  
 nd à présent les Ar-  
 vèchés de *Chieti* &  
*Lanciano*, dans les  
 rinces de l'*Abruzze*  
*interiore* ; de *Capoue*,  
*Naples* & de *Sorrento*  
 dans

partie, de *Sannum*, de dans la Terre de Labour ;  
 la *Pouille*, de la *Calabre*, de la *Lucanie* & de d'*Amalfi* & de *Salerno*  
 de la *Bruttie*. dans la Principauté cité-  
 rieur ; de *Bénévent* & de  
*Conza*, dans la Princi-  
 pauté ultérieure ; de *Siponto* \*, dans la *Capitanate* ;  
 de *Nazareth* \*, *Trani*, *Bari*, dans la Terre de *Bari* ;  
 de *Cirenza*, dans la *Basilicate* ; de *Tarente*, *Brindisi*,  
*Orante*, dans la Terre d'*Orante* ; de *Rossano* &  
*Cozenza*, dans la *Calabre citérieure* ; de *San-Seve-*  
*rino* & *Regio*, dans la *Calabre ultérieure*.

L'Archevêché de *Chieti*, dans l'*Abruzze cité-*  
*rieure*, à sept suffragans ; savoir :

Les Evêchés d'*Ortona*, dans l'*Abruzze citérieure* ;  
 sur le Golfe de Venise ; *Sulmona*, exempt ; au Midi  
 de *Chieti* ; & dans l'*Abruzze ultérieure* ; *Térano* ;  
*Civita-di-Penna*, *Civita-Ducale*, *Aquila*, *Marci* \* :  
 ces cinq sont exempt ; l'Evêque de *Marci* réside à  
*Pescina*, à l'Orient du Lac *Céano*.

L'Archevêché de *Lanciano*, dans l'*Abruzze cité-*  
*rieure*, sans suffragans.

L'Archevêché de *Capoue*, dans la Terre de *La-*  
*bour*, en a treize ; savoir :

Les Evêchés de *Caserte*, au Sud-Est de *Capoue* ;  
 au Nord-Est, *Cajasso* ; au Nord-Ouest, *Calvi*, *Thia-*  
*no*, *Carinola*, *Sessa*, *Gaète* exempt, *Fundi* exempt,  
*Aquino*, dont l'Evêque réside à *Pontecurvo* \*,  
*Venafri*, *Sora* exempt, au Nord-Ouest, sur le *Gar-*  
*igliano* ; *Isernia*, dans le Comtat de *Molise*, au  
 Nord de *Capoue*.

L'Archevêché de *Naples*, dans la Terre de *La-*  
*bour*, à cinq suffragans :

Les Evêchés d'*Aversa* exempt, au Nord ; *Acerra*,  
 & *Nola*, au Nord-Est ; *Pozzoli*, à l'Occident ;  
*Ischia*, Ile au Sud-Est.

L'Archevêché de *Sorrento*, dans la même Pro-  
 vince, à trois suffragans :



310 GÉOGRAPHIE ÉCCLÉSIASTIQUE.

Les Evêchés de *Nissa*, au Sud-Ouest de Serres;  
de *Vico*, Cap. *A-mare-di-Sabia*, au Nord-Est.

L'Archevêché d'*Amalfi*, dans la Principauté ecclésiastique, a quatre suffragans:

Les Evêchés de *Misuri*, *Scala*, *Lecore*, *Capri*,  
Iste, à l'Occident d'*Amalfi*.

L'Archevêché de *Salerno*, dans la même Province, a neuf suffragans:

Les Evêchés de *Cava*, *Avella*, *Sarno*, au Nord-Ouest de *Salerno*; *Acerno*, *Campagna*, au Nord-Est; *Copais*, au Sud-Est; *Marisco*, à l'Occident, vers la *Basilicate*; *Policastro* sur la Côte, dans le Golfe du même nom, & *Nusco*, dans la Principauté ultérieure; au Sud-Est de *Bénévent*.

L'Archevêché de *Bénévent*, dans la Principauté ultérieure, a dix-sept suffragans:

Les Evêchés de *Alife*, *Taliso*, dans la Terre de Labour; dans la Principauté ultérieure, *Santa-Agata-di-Goth*, *Avellino*, *Monte-Marano*, *Asiano*, *Trivigno*; dans la Capitanate, *Ascoli-di-Satriano*, *Bovino*, *Lucera*, *Valturno*, *Santa-Severino*, *Teramo*, qui est sur le Golfe de Venise; *Larino*, *Guardia-al-Ferret*, *Trivento*, *Cojano*; dans le Comté de *Molise*.

L'Archevêché de *Convers*, aussi dans la Principauté ultérieure, a trois suffragans.

Les Evêchés de *Santa-Angelo di Lombardi*, *Lacedonia* ou *Cedogua*, dans la même Province; & *Muro*, dans la *Basilicate*:

L'Archevêché de *Siponto*, dans la Capitanate; l'Archevêque réside à *Manfredonia*, & a deux suffragans:

Les Evêchés de *Trois* exempt, au Sud-Ouest de *Manfredonia*; *Vigilia* ou *Vieste*, sur le Golfe de Venise.

L'Archevêché de *Canusin*. Son Archevêque réside à *Barletta*; dans la Terre de *Bari*, & n'a point de suffragans.

ARCHIV. ET EV. D'ITALIE. 331

L'Archevêché de *Trani*, dans la Terre de Bari, a deux suffragans :

Les Evêchés de *Bisogli* & d'*Andria*.

L'Archevêché de *Bari*, dans la même Province, a dix suffragans :

Les Evêchés de *Bisetto*, au Sud de Bari; *Bitonto*, *Ruvo*, *Minorbino*, au Sud-Ouest; *Levieto*, dans la Basilicate, au Nord de Cirenza; *Gioviano*, *Molfese* exempt, au Nord-Ouest de Bari, sur le Golfe de Venise; *Conversano*, au Sud-Est; *Monopolì*, *Poliniano*, sur le même Golfe.

L'Archevêché d'*Acerenza* ou *Cirenza*, dans la Basilicate, a sept suffragans :

Les Evêchés de *Venosa*, au Nord de Cirenza; *Mottola* exempt, au Nord-Ouest; *Monte-Peloso*, à l'Orient; *Potenza*, au Sud; *Tricarico*, *Tursi*, au Sud-Est; dans la même Province; & dans la Terre de Bari, *Gravina*, au Sud.

L'Archevêché de *Taranto*, dans la Terre d'Otrante, a trois suffragans :

Les Evêchés de *Castellaneta*, *Mottola*, au Nord-Ouest de Tarante; *Oria*, à l'Orient, dans la même Province.

L'Archevêché de *Brindes*, dans la Terre d'Otrante, a un suffragant :

L'Evêché d'*Osuni*, au Nord-Ouest, vers le Golfe de Venise.

L'Archevêché d'*Otrante*, dans la Province de ce nom, a six suffragans :

Les Evêchés de *Castro*, *Alesano*, *Ugento*, au Sud-Ouest d'Otrante; *Gallipoli*, *Nardo* exempt, à l'Occident; *Lecco*, au Nord-Ouest.

L'Archevêché de *Rossano*, dans la Calabre citérieure, a un suffragant :

L'Evêché de *Bisignano* exempt, au Sud-Ouest de Rossano.

1748 GÉOGRAPHIE ECCLÉSIAST.

L'Archevêché de *Cosenza*, dans la Calabre citérieure, a trois suffragans :

Les Evêchés de *Maronara*, au Midi de *Cosenza* ; *San-Marco*, au Nord ; *Cassano*, au Nord-Est, dans la même Province ; ces deux derniers sont exempta.

L'Archevêché de *San-Severina*, dans la Calabre intérieure, a cinq suffragans :

Les Evêchés de *Strongoli*, au Nord-Est de *San-Severina* ; *Umbriatico*, *Cerenza*, au Nord-Ouest, dans la même Province ; *Bolcastro*, au Sud-Ouest ; *Isola* ; au Sud-Est.

L'Archevêché de *Régio*, dans la même Province, a dix suffragans :

Les Evêchés de *Bovo*, au Sud-Est de *Régio* ; *Opiola*, *Milite*, *Nicozani*, *Tropea*, *Nicastro*, au Nord ; *Cirotoli*, au Nord-Est ; *Squillace*, *Cantazaro*, près du Golfe de Squillace ; *Crotone*, au Sud-Est de *San-Severina*.

4. Archevêchés & Evêchés des Isles d'Italie.

Les Isles d'Italie dépendoient autrefois de la Métropole de Rome, & formoient les Provinces de *Sicile*, *Sardaigne* & *Corse*.

Les Isles d'Italie comprennent à présent les Archevêchés de *Palermo*, *Messina* & *Mont-Réal*, dans la Province de *Sicile*, au Roi des deux Siciles ; de *Cagliari*, *Oristano* & *Torre*, dans la *Sardaigne*, au Roi de Sardaigne ; & les Evêchés de *Corse*, dans l'Isle du même nom : à la France depuis 1768, sous les Archevêchés de *Pis* & de *Gènes*.

L'Archevêché de *Palermo*, en *Sicile*, a trois suffragans :

Les Evêchés de *Gergenti* ou *Agrigento*, au Sud ; *Mazara*, au Sud-Ouest ; *Malte*, Isle, dont l'Evêque réside à *Médina*, ancienne Ville de l'Isle de *Malte*.

dans la Calabre citée  
 au Midi de Cosenza ;  
 au Nord-Est ; dans  
 les derniers sont exempta.  
 dans la Calabre  
 au Nord-Est de Sar-  
 gano, au Nord-Ouest ;  
 au Sud-Ouest ;  
 dans la même Province,  
 au Sud-Est de Régio ; *Op-  
 ropo*, *Nicastro*, au  
*Squillace*, *Cantaxaro*,  
*Cratone*, au Sud-Est  
 des Isles d'Italie.  
 Les Isles d'Italie com-  
 prennent à présent les Ar-  
 chevêchés de *Palermo*,  
*Messine* & *Mont-Réal*,  
 dans la Province de Sicile,  
 au Roi des deux Siciles ;  
 de *Cagliari*, *Oristano*,  
*Sardaigne*, au Roi de Sar-  
 daigne, dans l'Isle du même  
 nom, en 1768, sous les Arche-  
 vêques, en Sicile, a trois suffra-  
 gans :  
 au *Agrigento*, au Sud ;  
 au *Mazara*, Isle, dont l'Evê-  
 que réside à la Ville de l'Isle de

ARCHEV. ET EV. D'ITALIE. 433

L'Archevêché de *Mont-Réal*, en Sicile, au Sud-Est de *Palermo*, a deux suffragans :

Les Evêchés de *Catania*, & de *Saragoza* ou *Syracuse* sur la Côte Orientale ;

L'Archevêché de *Messine*, dans la même Isle, a trois suffragans :

Les Evêchés de *Cisalo*, au Nord-Est de *Palermo* ; *Patta*, à l'Occident de *Messine* ; *Lipari*, Isle, au Nord de *Patta*.

L'Archevêché de *Cagliari*, en Sardaigne. Son Archevêque qui est Primat de cette Isle, est à présent sans suffragans.

L'Archevêché d'*Oristano*, dans la même Isle, a un Suffragant :

L'Evêché d'*Ales*, petite Ville du Cap *Lugodori*.

L'Archevêché de *Torre*, dans la même Isle. L'Archevêque réside à *Sassari*, au Nord-Ouest de la Sardaigne, & a trois suffragans.

Les Evêchés de *Castel-Aragonese*, au Nord-Est de *Sassari* ; *Algeri* & *Bosa*, au Sud.

Les Evêchés de Corse sous l'Archevêché de *Pise*, sont :

*Aleria*, sur la Côte Orientale, dont l'Evêque réside à *Corté* ; *Sagona*, sur la Côte Occidentale : son Evêque réside à *Calvi*, qui est à son Nord-Est, *Adiazzolo*, sur le Golfe de même nom, à l'Occident.

Les Evêchés de Corse, sous l'Archevêché de *Genes*, sont :

*Mariana*, au Nord-Est de l'Isle de Corse : son Evêque réside à la *Bastie* ; *Nebbio*, dont l'Evêque réside à *San-Florenno*, au Nord de *Nebbio*.



ARTICLE II.

*Des Archevêchés & Evêchés situés dans le milieu de l'Europe.*

**C**es Archevêchés & Evêchés sont ceux de France, d'Allemagne & de Pologne.

*§. I. Archevêchés & Evêchés de France.*

Jules-César soumit aux Romains la Gaule, connue aujourd'hui sous le nom de France, cinquante à soixante ans avant la Naissance de JESUS-CHRIST. Les Romains la partagèrent en plusieurs Provinces, dont on verra les noms dans la Table suivante. Cette division fut suivie pour le Gouvernement Ecclesiastique, & s'y est conservée plus exactement qu'en aucun autre endroit de la Chrétienté: il y a cependant eu, dans le cours des siècles, quelques subdivisions, dont nous ferons mention en indiquant l'érection des Nouvelles Métropoles. La Foi fut prêchée dans la Gaule, dès le milieu du deuxième siècle; puisque nous voyons saint Pothin & plusieurs autres Martyrs vers l'an 179, selon Ruffin. Ce ne fut qu'au V. siècle que les Francs, venus d'Allemagne, s'emparèrent de ce Pays. Leur premier Roi Chrétien fut Clovis, que saint Remi baptisa en 496. Les Rois ses successeurs ont mérité, par leur attachement à la Religion Catholique, le titre de Rois Très-Christiens & de Fils aînés de l'Eglise.

La France comprenoit anciennement les Métropoles de Lyon, dans la Province de la première Lyonnais; de Rouen, dans la seconde Lyonnais; de Tours, dans	La France comprend à présent les Archevêchés de Lyon, dans la Province de Lyonnais; de Rouen, dans celle de Normandie; de Tours, dans celle de Touraine;
--	--

tués dans le milieu

font ceux de France,

des de France.

ains la Gaule, con-

France, cinquante

de JESUS-CHRIST.

en plusieurs Provin-

ans la Table suivante.

à Gouvernement Be-

vue plus exactement

à Chrétienté: il y a

les siècles, quelques

mention en ladi-

Métropole. La Poi-

le milieu du dé-

rons saint Pothin et

l'an 179, selon Ru-

le que les Francs,

rent de ce Pays. Leur

ois, que saint Remi

successeurs ont mé-

la Religion Catholi-

tiens et de Fils aînés

La France comprend

réfentes Archevêchés

Lyon, dans la Pro-

ce de Lyonnais; de

un, dans celle de

mandie; de Tours,

ns celle de Tourain;

ARCHEV. ET EV. DE FRANCE. 939

la troisième Lyonnais; de Sens, dans celle de Champagne; de Paris, érigé en 1612, dans celle de l'Île de France; de Besançon, dans celle de la Franche-Comté; de Reims, dans celle de Champagne; de Cambrai, érigé en 1119, dans celle de la Flandre Française; de Bourges, dans celle de Berry; d'Alby, érigé en 1671, dans celle de Languedoc; de Bordeaux et d'Auch, dans celle de Guyenne; de Narbonne et de Toulouse, érigé en 1117, dans celle de Languedoc; d'Aix, dans celle de Provence; de Vienne, dans celle de Dauphiné; d'Arles, érigé en 450, dans celle de Provence; d'Avignon, érigé en 1471, dans le Comtat Venaissin; d'Embrun dans celle de Dauphiné, et partie de Provence.

de Sens, dans celle de Champagne; de Paris, érigé en 1612, dans celle de l'Île de France; de Besançon, dans celle de la Franche-Comté; de Reims, dans celle de Champagne; de Cambrai, érigé en 1119, dans celle de la Flandre Française; de Bourges, dans celle de Berry; d'Alby, érigé en 1671, dans celle de Languedoc; de Bordeaux et d'Auch, dans celle de Guyenne; de Narbonne, dans la première Narbonnoise; d'Aix, dans la seconde Narbonnoise, appelée aussi troisième Viennoise; de Vienne, dans la première Viennoise; d'Arles, dans la seconde Viennoise; d'Embrun, dans les Alpes Maritimes, dite aussi quatrième Viennoise; sans compter celle de Tarantaise, dans les Alpes Grecques, ou Pennines, appelée aussi cinquième Viennoise, qui répondent aujourd'hui à la Savoie, et celles de Mayence et de Cologne, dans la première et la seconde Germanie, qui étoient au-crefois de la Gaule.

On compte aujourd'hui dix-huit Archevêchés en France; quatre au Nord; Cambrai, Rouen, Paris

456 GÉOGRAPHIE ECCLÉSIAST.

de Reims : quatre dans le milieu ; Sens ; Tours ; Bourges & Belangon : dix au Midi ; Lyon ; Vienne ; Embrun ; Arles ; Als. Narbonne ; Alby ; Toulouse ; Auch & Bourdeaux.

L'Archevêché de Cambrai, dans le Cambrésis, a quatre suffragans :

Les Evêchés d'Arras & de Saint-Omer, dans l'Artois ; Tournai & Namur, aux Pays-Bas Autrichiens.

L'Archevêché de Rouen, en Normandie, a six suffragans :

Les Evêchés de Lisieux & d'Evreux, dans la haute Normandie, le premier au Sud-Ouest, & le second au Sud de Rouen ; & dans la basse, Sées, au Midi de la Normandie ; Avranches, au Sud-Ouest ; Coutances, à l'Occident ; & Bayeux, au Nord.

L'Archevêché de Paris, dans l'Isle de France, a quatre suffragans :

Les Evêchés de Meaux, dans la Bris Champenoise ; Chartres, en Beauce ; Orléans, dans l'Orléanois ; & Blois, dans le Blaisois.

L'Archevêché de Reims en Champagne, a huit suffragans :

Les Evêchés de Soissons, Senlis, Beauvais, Laon, Noyon, dans l'Isle de France ; Amiens & Boulogne, dans la Picardie ; Châlons sur Marne en Champagne.

L'Archevêché de Sens, en Champagne, a trois suffragans :

Les Evêchés de Troyes, dans la même Province, d'Auxerre, en Bourgogne, & Nevers, Capitale du Nivernois.

Dans le Diocèse d'Auxerre, est l'Evêché de Beaulieu, sans territoire, en un Faubourg de Clamecy : son Evêque est exempt.

L'Archevêché de Tours, en Touraine, a onze suffragans :

Les Evêchés du Mans, dans le Maine ; Angers ;

ARCHEV. ET EV. DE FRANCE. 937

en Anjou; Rennes, dans la haute Bretagne, à l'Orient; Dol, Saint-Malo, Saint-Brieux, au Nord; Nantes, au Midi; Tréguier, Saint-Paul de Leon, dans la basse Bretagne, au Nord; Vannes & Quimper Corentin, au Midi.

L'Archevêché de Bourges, en Berry, a cinq suffragans:

Les Evêchés de Limoges & Tulle, dans le Limousin; Clermont & Saint-Flour, en Auvergne, & le Puy, dans le Velay, exempt.

L'Archevêché de Besançon, en Franche-Comté, a trois suffragans:

L'Evêché de Beslay, dans le Bugey. Ses autres suffragans, Savoir, Hesse & Lausanne, sont dans la Suisse; le premier réside à Porrentru, au Sud-Ouest de Basle; le second, à Pribourg.

L'Archevêché de Lyon, dans le Lyonnais, a six suffragans:

Les Evêchés de Mâcon, Châlons sur Saône, Autun, Dijon, en Bourgogne, Saint-Claude, en Franche-Comté; & Langres, en Champagne.

L'Archevêché de Vienne, en Dauphiné, a quatre suffragans, en France:

Les Evêchés de Grenoble, Valence, Die, dans le Dauphiné; Viviers, dans le Vivarais. Il a encore deux suffragans hors du Royaume; ce sont Genève, résident à Annecy, & Saint-Jean de Maurienne, tous deux en Savoie.

L'Archevêché d'Embrun, en Dauphiné, a cinq suffragans:

Les Evêchés de Digne, Senez, Glandève, résident à Embrun; Grasse, Vence, en Provence; & hors du Royaume, Nice, dans le Piémont.

L'Archevêché d'Arles, en Provence, a quatre suffragans:

Les Evêchés de Marseille & Toulon, en Proven-



438 GÉOGRAPHIE ECCLÉSIAST.

ce ; Orange , dans la Principauté de ce nom ; de Saint-Paul trois Châteaux , en Dauphiné.

L'Archevêché d'Arles , en Provence , a cinq suffragans :

Les Evêchés d'Arles , Sisteron , Riez , Fréjus , en Provence ; & Gap , en Dauphiné.

L'Archevêché de Narbonne , en Languedoc , a onze suffragans :

Les Evêchés de Carcassons , Alais , Agde , Nîmes , Saint-Pons , Lodève , Montpellier , Nismes , Alais , Uzès , en Languedoc ; & Perpignan , dans le Roussillon.

L'Archevêché d'Alby , en Languedoc , a cinq suffragans :

Les Evêchés de Cahors , dans le Quercy ; Rhodes , Vabres , dans le Rouergue ; Mende , dans le Gévaudan ; & Castres , en Languedoc.

L'Archevêché de Toulouse , en Languedoc , a sept suffragans :

Les Evêchés de Lavaur , Saint-Papoul , Rieux , Mirpoix , dans le Languedoc ; Pamiers ; dans le Pays de Foix , Lombès , en Gascogne ; & Montauban , dans le Quercy.

L'Archevêché d'Auch , en Guyenne , a dix suffragans :

Les Evêchés de Leizours , Bazas , Aire , Dax , Bayonne , Tarbes , Cominge , résident à Saint-Bertrand ; & Couserans , à Saint-Lizier , en Gascogne ; Lescaux & Oleron , dans le Béarn.

L'Archevêché de Bordeaux , en Guyenne , a neuf suffragans :

Les Evêchés de la Rochelle , dans le Pays d'Aunis ; Poitiers & Luçon , dans le Poitou ; Saintes , en Saintonge ; Angoulême , en Angoumois ; Périgueux & Sarlat , en Périgord ; Agen , en Guyenne ; & Condom , en Gascogne.

**LESIAS.**  
 de ce nom; de  
 raphiné,  
 venes; a cinq sub-  
 Riez, Préjus, en  
 en Languedoc; a  
 Aleth, Agde, Né-  
 spellier, Nismes;  
 & Perpignan, dans  
 Languedoc; a cinq  
 le Quercy; Rhodéz,  
 nde, dans le Céven-  
 en Languedoc; a  
 iné-Papoul, Ricus,  
 Pamiers; dans le  
 atcogne; & Montau-  
 Guyenne; a dix sub-  
 Bazas, Aire, Dax,  
 résident à Saint-Der-  
 iater, en Gascogne;  
 en.  
 r, en Guyenne, a neuf  
 dans le Pays d'Aunis;  
 tou; Saintes, en Saint-  
 oumois; Périgueux &  
 en Guyenne; & Cou-

**ARCHEV. ET EV. D'ALLEMAGNE. 439**

Le Comtat Venaissin étant enclavé dans la France, nous joindrons ici Avignon, qui en est le Métropole; d'autant plus que ce Pays est possédé par le Roi depuis l'an 1769.

Les Evêchés de Cavillon, Carpentras & Vaison, sont les suffragans.

Outre les deux Evêchés de Savoye, suffragans de Vienne, il y a encore dans ce Duché un Archevêché, savoir; *Montier en Tarentaise*, qui étoit autrefois de la Grèce. Cet Archevêché a deux suffragans: *Sion*, dans le Valais; & *Aouss*, dans le Piémont.

Il y a en France quatre Evêchés qui dépendent de deux Métropoles, aujourd'hui d'Allemagne, ce sont, *Strasbourg*, en Alsace, qui est suffragant de *Meyence*; & les trois Evêchés de Lorraine, *Metz*, *Toul* & *Verdun*, qui sont suffragans de *Troves*.

Il faut observer que les Annates ont lieu en France comme en Espagne, non seulement à l'égard des Archevêchés & Evêchés, mais encore à l'égard des Abbayes.

Suivant le Concordat fait en 1516, entre le Pape Léon X, & le Roi François I, le Roi nomme aux Archevêchés, Evêchés & Abbayes vacantes; il a aussi le droit de Régale; c'est-à-dire, le droit de percevoir les fruits des Evêchés & Abbayes vacantes, & de nommer aux Bénéfices qui en dépendent, tant qu'il les Carres, jusqu'à ce que ces Evêchés & Abbayes soient remplis.

**S. II. Archevêchés & Evêchés d'Allemagne, & des Pays-Bas.**

L'Allemagne, qui portoit autrefois le nom de *Germanie*, n'a guères été connue des Romains, dans les quatre premiers siècles, qu'en deux des Danube & du Rhin. Ce fut vers ces endroits que le Roi fut prêchée. Ses Provinces, marquées dans les Numéros

anciennes, étoient comprises ou entre les Provinces des Gaules, comme les deux *Germaniques*; savoir, la première, où étoit la Métropole de *Mayence*; & la seconde, où étoit celle de *Cologne*; ou entre celles d'Italie, comme les deux *Rhénies*, première & seconde; ou enfin entre celles de l'*Illyrie occidentale*, dans laquelle les deux *Noriques* étoient renfermées. Les ravages d'Attila & des autres Barbares y ruinèrent presque tout dans les V<sup>e</sup> & VI<sup>e</sup> siècles. Saint Boniface & plusieurs autres Missionnaires de France & d'Angleterre, y établirent la Religion dans le VIII<sup>e</sup>, étant soutenus de la protection de Charlemagne, qui jeta les premiers fondemens de l'Empire d'Occident.

Le calme ayant succédé aux troubles qu'avoient excités les broüilleries entre les Papes & les Empereurs, à l'occasion de l'élection des Papes & du droit d'investiture, les hérésies de Luther & de Calvin l'ont troublé de nouveau, & ont donné lieu à la suppression de plusieurs Métropoles & Evêchés.

Il y a présentement sept Métropoles ou Archevêchés en Allemagne, sans en compter deux qui étoient ci-devant au Nord; *Brême & Magdebourg*, qui ont été sécularisés par la Paix de Munster, en 1648; aussi-bien que les Evêchés qui en dépendoient. Ainsi nous nous bornerons aux Métropoles qui subsistent; ce sont *Cologne*, *Trèves*, *Mayence*, *Salzbourg* & *Vienne* en Allemagne; *Prague* en Bohême, *Malines* dans les Pays-Bas.

1. L'Archevêché de *Cologne* a trois suffragans: Les Evêchés de *Munster*, *Osnabruck* & *Liège*, sur la Meuse, dans le Cercle de Westphalie. *Osnabruck* est possédé alternativement par un Catholique & par un Luthérien.

2. L'Archevêché de *Trèves* a trois suffragans, qui sont en Lorraine, dont nous avons déjà parlé; ce sont *Metz*, *Toul* & *Verdun*.

LÉSIAST.

entre les Provinces  
 maniques; savoir,  
 de Mayence;  
 ologne; ou entre  
 Rhénans, première  
 de l'Illyrie occi-  
 Noriques étoient  
 & des autres Bar-  
 dans les V<sup>e</sup> & VI<sup>e</sup>  
 rs autres Mission-  
 y établirent la Re-  
 us de la protection  
 emiers fondemens  
 troubles qu'avoient  
 apes & les Empe-  
 es Papes & du droit  
 uther & de Calvin  
 nt donné lieu à la  
 sles & Evêchés.  
 ropoles ou Arche-  
 compter deux qui  
 me & Magdebourg,  
 ix de Munster, en  
 chés qui en dépen-  
 ns aux Métropoles  
 Trèves, Mayence,  
 gne, Etage en Bo-  
 .  
 a trois suffragans:  
 shabrock & Liège,  
 Westphalie. Osna-  
 it par un Catholique  
 trois suffragans, qui  
 ns déjà parlé; ce sont

ARCHEV. ET EV. D'ALLEMAGNE. 947

3. L'Archevêché de *Mayence* a dix suffragans:  
 Cinq Evêchés sur le Rhin, en remontant vers sa  
 source: ce sont, *Worms*, *Spire*, *Strasbourg*, en Al-  
 sace; *Constance* en Souabe, au Nord-Est de la Suisse;  
*Coire*, dans le Pays des Grisons: les cinq autres sont,  
*Hildesheim*, en basse Saxe; *Paderborn*, en West-  
 phalie; *Wirtzbourg & Bamberg*, en Franconie,  
 sur le Mein, (ce dernier est exempt); *Mischnet*, au  
 Sud-Est de la Franconie; *Ausbourg*, sur les confins  
 de Souabe & de Bavière.

4. L'Archevêché de *Saltzbourg*, en Bavière, au  
 Sud-Est, a sept suffragans:

Les Evêchés de *Freisingen*, au milieu de la Ba-  
 vière; *Ratisbone*, au Nord sur le Danube; *Chiem-  
 see*, à l'Occident de Saltzbourg; *Brixen*, à l'Orient  
 du Tirol; *Gurk & Lavamünd*, ou *Saint-André*,  
 dans la Carinthie; *Seckaw*, dans la haute Stirie;  
*Passaw*, sur le Danube, ci-devant suffragant de Saltz-  
 bourg, dépend immédiatement du Saint Siège de-  
 puis 1728.

5. L'Archevêché de *Vienne*.

*Vienne* en Autriche, qui étoit autrefois suffragant  
 de Saltzbourg, a été érigé en Archevêché en 1721.  
 Il a pour suffragant *Neustat*, en Autriche, sur les  
 confins de la Hongrie.

6. L'Archevêché de *Prague*, en Bohême, a trois  
 suffragans:

Les Evêchés de *Léonéritz*, *Königin*, sur  
 l'Elbe; *Olmütz*, Capitale de la Moravie.

*Breslaw*, dans la Silésie, ci-devant suffragant de  
 Gnesne, en Pologne, dépend aujourd'hui immé-  
 diatement du Saint Siège. Le Roi de Prusse a éta-  
 bli cet Evêque Supérieur général de tous les Ca-  
 tholiques, répandus dans ses Etats, & le Pape l'en  
 a fait Vicaire Apostolique.

7. L'Archevêché de *Malines*.

542 GÉOGRAPHIE ECCLÉSIAST.

Il est dans les Pays-Bas Catholiques, qui faisoient partie de l'ancien *Cercle* de Bourgogne. Il a sous lui cinq Evêchés, d'Orient en Occident, *Ruremonde*, sur la Meuse, *Avers*, *Gand*, *Bruges* & *Ypres*.

On peut joindre l'Archevêché d'*Utrecht* à ceux d'Allemagne. Il a sous lui l'Evêché de *Harlem*, & celui de *Deventer*, dont l'Evêque a été sacré en 1718. Ces Villes ont à présent chacune leur Prélat Catholique, toléré par les *Etats-Généraux*: celui de *Harlem* réside à *Amsterdam*.

Les biens temporels de l'Archevêché d'*Utrecht* & des cinq Evêchés, ses anciens suffragans, savoir: *Deventer*, *Groningue*, *Harlem*, *Leuwards* & *Middebourg*, sont possédés par les *Etats-Généraux*, qui s'en sont emparés en supprimant les Evêchés, au commencement de la formation de leur République, à la fin du XVI<sup>e</sup> Siècle.

Les Prélatures d'Allemagne sont électives; & lorsque les Chanoines ne s'accordent pas, la nomination est dévolue au Pape. Il en faut néanmoins excepter celles qui sont dans les Etats d'Autriche; aussi bien que *Breslaw*, en Silésie; dont la nomination appartient au Roi de Prusse.

S. III. *Archevêchés & Evêchés de Pologne.*

La Pologne est composée de trois principales parties: la Pologne propre, la Lithuanie, la Russie Noire ou Rouge.

La Pologne propre est l'ancien Domaine des Princes de cette Nation. Au milieu du X<sup>e</sup> Siècle son Duc *Miécllas* épousa une Princesse Bohémienne qui l'apporta à la Religion Chrétienne. L'Evêque de *Frescati*, qui fut envoyé Légat en ce Pays; baptisa ce Duc, érigea la Métropole de *Gnesne*, & lui donna sept suffragans.

La Russie Noire ou Rouge appartenoit aux Pri-

PLÉSIAST.

ques, qui faisoient  
rogne. Il a sous lui  
lent, Ruremonde,  
Truges & Ypres.

é d'Utrecht à ceux  
té de Harlem, &  
ue a été sacré en  
acune leur Prélat  
Généraux: celui de

evêché d'Utrecht  
uffragans, sçavoir:  
Lewarde & Mid-  
ats-Généraux, qui  
ar les Evêchés, au  
de leur Républi-

sont électives; &  
dent pas, la nomi-  
en faut néanmoins,  
Eran d'Autriche;  
e; don la nomina-

és de Pologne.

ois principales par-  
thuanie, la Russie

ien Domaine des  
eu du X<sup>e</sup>. Siècle son  
de Bohémienne qui  
L'Evêque de Pres-  
e Pays, baptisa ce  
esne, & lui donna  
partenoit aux Prin-

ARCH. ET EV. DE POLOGNE. 343

ces Russes, qui portèrent leur souveraineté en Mos-  
covie; mais elle fut incorporée à la Pologne vers le  
milieu du XIV<sup>e</sup>. Siècle. La Métropole du Rit Latin  
que Louis, Roi de Hongrie & de Pologne, y fit  
ériger vers la fin de ce même Siècle, subsiste main-  
tenant à Léopoli.

Quant à la Lithuanie, Jagellon qui en étoit Duc,  
ayant été élu Roi de Pologne en 1386, embrassa la  
Religion Chrétienne, & fit ériger quelques Evêchés  
Catholiques.

Il y a aujourd'hui deux Métropoles ou Provinces  
Ecclesiastiques en ce Royaume; Gnesne, qui est la  
plus considérable, & Léopoli ou Luvou; l'hérésie  
des Luthériens; & les conquêtes des Suédois & en-  
suite des Russiens ayant enlevé celle de Riga, en  
Livonie. Il y a cependant encore un Evêque titulaire  
de Livonie.

L'Archevêque de Gnesne est Prévôt, & Régent  
du Royaume après la mort du Roi, & convoque la  
Diète pour l'élection.

Les Evêques de Pologne sont fort riches & fort  
puissans: ils ont les premières places dans le Sénat;  
mais ils se reposent souvent des fonctions spirituelles  
sur des Evêques *in partibus*.

Le Roi nomme aux Prélatures; les Chanoines  
ont des revenus considérables, & il faut faire preuve  
de noblesse en beaucoup de Cathédrales. Le Clergé  
régulier est fort nombreux, & très-riche en Pologne.  
Les Bénédictins & les Religieux de l'Ordre de Cys-  
teaux y ont plusieurs Abbayes considérables. Il y a  
cinq sortes de Chanoines réguliers. Les Jésuites y  
possèdent plus de quarante Collèges, & un grand  
nombre d'autres Maisons. Les Dominicains y ont  
au moins cent cinquante Couvens, & il y a autant  
de Monastères de Franciscains & de Capucins. Les  
Augustins, les Carmes, & les Chartreux possèdent  
aussi plusieurs Maisons dans ce Royaume.

344 GÉOGRAPHIE ECCLESIAST.

Le Calvinisme & le Luthéranisme se sont introduits en Pologne. Il y avoit autrefois beaucoup de Sociniens; mais depuis 1638, qu'ils en furent chassés, ils sont en petit nombre, & se tiennent cachés. Il n'y trouve aussi un grand nombre de Juifs; qui payent un gros tribut au Roi; ce qui fait qu'on les y souffre.

Les Grecs, schismatiques autrefois, mais aujourd'hui réunis à l'Eglise Romaine, y ont plusieurs Evêques, & les Arméniens Catholiques un Archevêque à Léopol.

1. L'Archevêché de Gnesne n'a aujourd'hui que neuf suffragans:

Les Evêchés de *Cracovie*, Prothroène, en Pologne, sur la Vistule; *Posna*, sur la Varte; *Plozko*, sur la Vistule; *Inowladislaw* ou *Wladislaw & Culm*, sur la même Rivière; *Warmie*, dont l'Evêque réside à Hellsberg dans la Prusse Polonoise, exempt; *Luck*, Capitale de la Volhynie; *Wilna*, dans le Duché de Lithuanie; *Samogitia*, dont l'Evêque réside à Midnick en Samogitie; *Livonia*, *Smolensko*, *Kiovie*. Ces trois derniers sont comme titulaires, les Russes s'étant emparé des Territoires de leurs Diocèses.

2. L'Archevêché de Léopol a trois suffragans:

Les Evêques de *Chelm*, au Nord de Léopol; *Prémistie*, à l'Occident de Léopol; *Kaminiec*, en Podolle, au Midt.

ARTICLE III.

Archevêchés & Evêchés situés dans la partie Orientale de l'Europe.

Ces Archevêchés & Evêchés sont ceux de Hongrie, de Dalmatie, & des Isles voisines. Ils s'étendent

LESTAT.

me se font intro-  
esfois beaucoup de  
s'ils en furent chaf-  
se tiennent cachés,  
mbre de Juifs, qui  
qui fait qu'on les y

esfois, mais aujour-  
y ont plusieurs Evê-  
ues un Archevêque  
a aujourd'hui que

rotothrône, en Po-  
la Varte; *Plozko*,  
*Vladislaw & Culm*,  
dont l'Evêque r-  
Polonoise, exempt;  
*Wilna*, dans le  
is, dont l'Evêque  
*Livonie*, *Smalen-*  
ont comme titulai-  
des Territoires de

trois suffragans:  
ord de Léopol; *Pr-*  
*Kaminiec*, en Po-

III.

la partie Orientale

se font ceux de Hon-  
et vâsâct. Ils s'éte-

### ARCHEV. ET EV. DE HONGRIE. 345

dent en grande partie dans ce que les Romains ap-  
pelloient *Illyricum*, ou *Illyrie Occidentale*. Ces  
Peuples donnèrent anciennement ce nom à toute  
cette étendue de Pays qui est entre les Alpes & le  
Golfe de Venise au Sud, & le Danube au Nord &  
à l'Est: ils le divisoient en six Provinces, deux No-  
riques, deux Pannonies, la Savie & la Dalmatie.  
Les Huns, les Slaves & autres Barbares y mirent  
tout à feu & à sang aux V<sup>e</sup>. & VI<sup>e</sup>. Siècles, & ils y  
établirent plusieurs Royaumes ou Principautés,  
aussi-bien que dans les Pays voisins: les deux plus  
considérables furent les Royaumes de Hongrie &  
de Dalmatie.

La Hongrie est située des deux côtés du Danube:  
c'est une partie de l'ancienne Pannonie & de l'an-  
cienne Dacie.

Le premier Prince Chrétien de ce Pays fut Geisa,  
converti par S. Adalbert au X<sup>e</sup>. Siècle. Son fils  
Saint Etienne, premier Roi de Hongrie, y fit fleurir  
la Religion, & y établit deux Métropoles, *Cran* &  
*Colocz*, avec la plupart des Evêchés qui subsistent  
encore.

Les Turcs, après la mort du Roi Louis, en 1526,  
s'emparèrent de la plus grande partie de ce Royau-  
me; mais la Maison d'Autriche l'a reprise sur eux.

Les Archevêchés & Evêchés y sont encore les mê-  
mes qu'ils étoient avant l'invasion des Turcs; mais  
ils sont beaucoup moins riches. Les désordres de la  
guerre ont introduit un grand relâchement dans le  
Clergé. Il y a dans ce Royaume beaucoup de Pro-  
testans, Calvinistes, Sociniens & autres Sectaires.

La Dalmatie est située le long de la Mer Adria-  
tique ou Golfe de Venise. Le Christianisme s'y  
maintint en vigueur jusqu'au VI<sup>e</sup>. ou VII<sup>e</sup>. Siècle.  
Les Sclavons, Peuples originaires de Russie, s'en  
étant alors emparé, y établirent diverses Principau-  
tés. S. Méthode & S. Cyrille, vers le temps du Pape



546 GÉOGRAPHIE ECCLÉSIAST.

Jean VIII, au milieu du IX<sup>e</sup>. Siècle, travaillèrent à leur conversion : ils obtinrent même du Pape le pouvoir de faire l'Office en Slavon. Ce Pays fut dans le X<sup>e</sup>. & le XI<sup>e</sup>. Siècle des Rois Catholiques qui partagèrent la Province de *Spalato*, où on avoit transféré le siège de la Métropole qui étoit auparavant à *Salona*, en trois Métropoles ; savoir, *Zara*, *Raguse*, & *Antivari* ; ce qui subsiste encore à présent.

Les Vénitiens enlevèrent au XII<sup>e</sup>. Siècle, ce qui étoit à leur bienfaisance dans la Dalmatie. Les Rois de Hongrie s'en assujétirent une partie. Les Turcs survinrent ensuite, & s'emparèrent du reste, aussi-bien que de plusieurs Pays voisins.

La Province de *Zara* est aux Vénitiens ; celle de *Spalato* est en partie à eux, & en partie à la Maison d'Autriche & aux Turcs.

Le Pape nomme aux Prélatures dépendantes de Venise, où il y a quelques Chrétiens du Rit Grec.

La petite République de *Raguse* se mit de bonne heure sous la protection du Turc, & conserva ainsi sa Religion & sa liberté. L'Archevêché est d'un assez bon revenu ; les Evêchés sont petits, & à la nomination du Pape.

L'*Albanie*, qui confine à la Dalmatie, au Sud-Est, étoit autrefois de la Province de *Durazzo*, qui est du Rit Grec ; ce qui fait que la plupart des Peuples en sont encore.

Le commerce que les Rois de Dalmatie & les autres Princes d'Albanie eurent avec Rome, fit ériger la Province d'Antivari. Elle a encore aujourd'hui des Prélats nommés par le Pape, & quelques peuples du Rit Latin ; mais c'est peu de chose. Tout ce Pays appartient aux Turcs.

Comme les Vénitiens ont des Prélatures dans les Provinces de *Corfou* & de *Nanie*, nous en parlerons ici, quoiqu'elles soient dans l'étendue du Patriar-

siècle, travaillèrent à  
même du Pape le  
slavon. Ce Pays eut  
Rois Catholiques qui  
salato, où on avoit  
le qui étoit aupara-  
voles; savoir, *Zars*,  
subsiste encore à

XII<sup>e</sup>. siècle, ce qui  
Dalmatie. Les Rois  
ne parlie. Les Turcs  
rent du reste, aussi-  
ns.

Vénitiens; celle de  
en partie à la Maison

ures dépendantes de  
riens du Rit Grec,  
use se mit de bonne  
re; & conserva ainsi  
evêché est d'un assez  
petits, & à la nomi-

Dalmatie, au Sud-  
ncé de *Durazzo*, qui  
e la plupart des Peu-

e Dalmatie & les au-  
vec Rome, fit ériger  
encore aujourd'hui des  
quelques peuples du  
ose. Tout ce Pays ap-

les Prélatures; dans les  
ale, nous en parlerons  
étendue du Patriar-

## ARCHÉV. ET EV. DE DAEMATIS. 547

chat de Constantinople, parcequ'elles ont des Evê-  
ques Latins pour les Vénitiens qui y demeurent, &  
que ces Prélats reconnoissent le Patriarche de Venise  
pour leur Métropolitain.

L'Isle de *Corfu* est au Sud-Ouest de l'Albanie, &  
appartient aux Vénitiens, à qui les Rois de Hongrie  
la cédèrent vers la fin du XV<sup>e</sup>. siècle.

Le Pape nomme aux Evêchés de cette Isle, qui ne  
sont que pour les Vénitiens qui vont s'établir dans  
cette Isle. Tous les originaux sont du Rit Grec;  
ainsi il y a des Evêques des deux Communions, les  
uns pour les Grecs & les autres pour les Latins.

Les Vénitiens avoient établi des Evêques dans  
l'Isle de *Naxie*, & dans les autres Isles qu'ils possè-  
doient autrefois dans l'Archipel. Ces Evêchés subsi-  
stent encore à présent, & sont à la nomination du  
Pape. Les Chrétiens qui leur sont soumis sont en pe-  
tit nombre, les originaux étant de la Communion  
Grecque.

Comme tous ces Evêques sont sous la puissance de  
plusieurs maîtres, & qu'ils sont mêlés ensemble, il  
faut faire attention aux marques suivantes.

V. marque les Archevêchés & Evêchés qui sont  
aux Vénitiens.

A. marque ceux qui sont à la Maison d'Autriche  
qui possède la Hongrie.

T. marque ceux qui sont sous le Turc.

L'Illyrie Occidentale comprenoit anciennement  
les Métropoles de *Lorr*, dans la Province de la No-  
rique, & dont le siège a été transféré à *Salzbourg*  
en Bavière; de *Sirmium*, dans celle de Pannonie;  
& de *Salone*, dans celle de Dalmatie.

Elle comprend à présent dans les Etats de la basse  
Hongrie, les Archevêchés de *Gran* A, Primat de  
Hongrie, qui a six suffragans; *Wacz* ou *Vaccie* A,  
*Agria* A & *Neytra* A, dans la haute Hongrie;  
*Raab* A, *Vesprim* A, *Cinq-Eglises* A, dans la basse.

348 GÉOGRAPHIE ECCLÉSIAST.

Dans la haute Hongrie, *Colocz* A : ses suffragans sont au nombre de neuf, *Zagrade* A, *Szerem* ou *Sirmick* A, dans l'Esclavonie; *Bosna-Serai* T, dans la Bosnie; *Chonad* A, *Varadin* A, dans la haute Hongrie; *Bacou* T, dans la Moldavie; & dans la Transylvanie, *Weissembourg* ou *Albe-Julie* A, érigé en 1696, par Innocent XII, & *Fogarats* A, érigé par Clément XI en 1721.

*Zara* V, dans la Dalmatie, qui a sous lui les Evêchés des Îles d'*Arbo* V, de *Veglia* V, & d'*Osero* V, dans la Mer Adriatique.

*Spalato* V, en Dalmatie: ses neuf suffragans sont, *Trau* V, *Sebenico* V, *Scardona* V, *Nona* V, *Segna* A, *Mosirius* A, en Croatie; *Marcasta* T, *Lezina* A, Île dans le Golfe de Venise; *Tine* T, en Bosnie (a).

*Raguse*, en Dalmatie. Cet Archevêché a sous lui cinq Evêchés: *Trebigno* T, *Stagno* T, *Narenta* T, *Curjola* V, *Risano* V, dont l'Evêque réside à *Cattolovo*.

*Antivari* T, dans la Dalmatie. Il a sous lui six Evêchés, *Seucari* T, *Polati* T, *Drivasto* T, *Dolcigno* T, *Cetaro* V, au Sud-Est de Raguse; *Budoa* V, au Nord-Ouest d'Antivari.

Outre ces Evêques Latins, il y en a encore plusieurs sous la domination du Grand-Seigneur en Bulgarie; ce sont l'Archevêque de *Sophis*, avec l'Evêque de *Nicopoli*, son suffragant; l'Archevêque d'*Uscopia*, au Sud-Ouest, ci-devant Arche-

(a) Don Vassier nous reproche de faire de *Tine*, cantée une Île de l'Archipel, tandis que c'est une ville de Bosnie; mais ce reproche est très-mal fondé; *Tine*, ville de Bosnie, étant très-différente de *Tine* Île de l'Archipel. Au reste nous les distinguons d'après la Marinière & l'Abbé de Commanville; & ce qui est singulier, Don Vassier lui-même, *Tome I. de sa Géographie*, pag. 308, de l'Édition 1744, les distingue comme nous.

ARCHEV. ET EV. D'ANGLTERRE. 749

vêque d'*Ocirida* ou *Ocri*, sur les confins de l'Albanie, &c.

L'Archevêché de *Corfou* v, dans l'Isle de même nom, située dans la Mer de Grèce, à l'entrée du Golfe de Venise. Il n'a de suffragans que l'Evêché de *Zante* v, auquel celui de *Céphalonia* v, joint; ce sont deux Isles au Sud-Est de Corfou.

L'Archevêché de *Naxos* v, est le lieu de l'Archipel. Ses suffragans sont, *Aghio*, *Tine*, *Milo*, *Skira*, *Schio* & *Santorin*; Isles de l'Archipel, qui appartiennent aux Turcs, excepté *Tine*, qui est aux Vénitiens.

Il faut remarquer que dans toutes ces Isles il y a des Evêques du Rit Latin & des Evêques du Rit Grec; les uns reconnoissent le Patriarche de Venise, & les autres celui de Constantinople.

ARTICLE IV.

*Archevêchés & Evêchés du Nord de l'Europe.*

Ces Archevêchés & Evêchés sont ceux des Isles Britanniques, du Danemarck, de la Norwège & de la Suède. Ils ont été enlevés à l'Eglise par l'hérésie & le schisme de Luther & de Calvin; dans le XVI<sup>e</sup> siècle; cependant il y a encore des Evêques Catholiques dans quelques-uns de ces Pays, & il y a dans les autres des Fidèles unis à l'Eglise Romaine.

*S. I. Archevêchés & Evêchés des Isles Britanniques.*

Ces Isles sont l'Angleterre & l'Ecosse, qui forment ce qu'on appelle l'Isle de la Grande-Bretagne, & l'Islande, autre Isle à l'Occident de la précédente.

Les Romains connoissoient l'Angleterre sous le

390 GÉOGRAPHIE ECCLESIAST.

nom de Bretagne : ils en firent la conquête peu après la naissance de Jesus-Christ, & ils la partagèrent en cinq Provinces, comme on le verra ci-après.

Toutefois assure que la Foi y avoit été prêchée dès le III<sup>e</sup> siècle.

Les Angles & les Saxons, Peuples payens d'Allemagne, s'en rendirent maîtres au V<sup>e</sup> siècle, & y établirent sept petits Etats, qui furent réunis au commencement du IX<sup>e</sup> siècle. Dès la fin du VI<sup>e</sup> siècle, saint Grégoire le Grand y envoya le Moine Augustin, comme dans un Pays où il n'y avoit plus de Religion. Le peu de Chrétiens qu'il y trouva, étoient adonnés à des coutumes fort irrégulières. Il les traita comme Schismatiques, & les excommunia : il baptisa le Roi de Kent & une grande partie de son Peuple ; & il établit deux Métropoles, *Canterbury* & *York*, avec plusieurs Evêchés. Le Christianisme fit tant de progrès dans la suite en Angleterre, qu'on y augmenta considérablement le nombre des Evêchés ; mais en 1537, Henri VIII ayant rompu de communion avec le Pape, sa fille Elisabeth, après le règne fort court de Marie sa sœur, qui étoit Catholique, se déclara pour le schisme. Elle fit aussi une réformation à sa mode, tant par rapport au Dogme, ayant embrassé les hérésies de Calvin, que par rapport à la Discipline Ecclesiastique. Elle conserva néanmoins la Hiérarchie, les cérémonies, le chant & les habits sacerdotaux.

L'Ecosse n'a jamais été soumise entièrement par les Romains : elle a eu jusqu'en 1603, ses Rois particuliers. La Foi y fut prêchée dès le V<sup>e</sup> siècle ; mais ce n'a été qu'en 1471, que S<sup>te</sup> IV érigea les deux Métropoles ou Provinces de *Glaskow* & de *Saint-André*. Les Presbytériens ou Calvinistes purs, ayant prévalu en Ecosse, il n'y a plus d'Evêques depuis 1690.

ECCLÉSIAST.

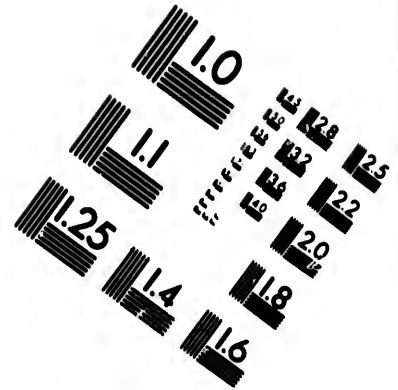
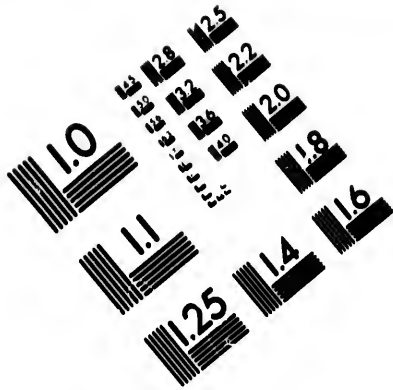
rent la conquête par  
Christ, & ils la par-  
, comme on le verra

oi y avoit été prêché




Peuples payens d'Alle-  
res au V<sup>e</sup> siècle, & y  
, qui furent réunis au  
le. Dès la fin du VI<sup>e</sup>  
and y envoya le Moine  
ays où il n'y avoit plus  
rétiens qu'il y trouva,  
rimes fort irrégulières,  
siques, & les excom-  
e Kent & une grande  
tablit deux Métropoles,  
plusieurs Evêchés. La  
rogres dans la suite en  
enta considérablement  
is en 1537, Henri VIII  
n avec le Pape, sa fille  
fort court de Marie II<sup>e</sup>  
e, se déclara pour la  
réformation à sa mode,  
e, ayant embrasé les  
rappor: à la Discipline  
a néanmoins la Hiérar-  
chant & les habits sacer-

ouinale entièrement par  
u'en 1603, ses Rois par-  
sée dès le V<sup>e</sup> siècle; mais  
Saxe IV érigea les deux  
e *Glaskow* & de *Saine*-  
s Calvinistes purs, ayant  
e d'Evêques depuis 1690.





**IMAGE EVALUATION  
TEST TARGET (MT-3)**



**Photographic  
Sciences  
Corporation**

23 WEST MAIN STREET  
WEBSTER, N.Y. 14580  
(716) 872-4503

EE 28  
EE 25  
EE 22  
EE 20  
EE 18

**CIHM/ICMH  
Microfiche  
Series.**

**CIHM/ICMH  
Collection de  
microfiches.**




**Canadian Institute for Historical Microreproductions / Institut canadien de microreproductions historiques**

ii  
oi  
EE  
EE

**© 1986**





ARCHIV. ET EV. D'ANGLSTERR. 998

Le Cardinal Jean Papeton, envoyé Légat en Irlande par le Pape Eugène III, tint en 1152, un Concile dans le Monastère de Mellifont, où, de consentement du Clergé & des Rois, Ducs, & anciens d'Irlande, il établit les quatre Archevêchés qui subsistent encore, & leur assigna leurs suffragans. Il distribua aux Archevêques quatre Palliums, qu'il avoit apportés de Rome.

Il y a à présent dans les Isles Britanniques huit Archevêchés & cinquante-cinq Evêchés; savoir, deux Archevêchés, & vingt-cinq Evêchés en Angleterre; quatre Archevêchés & dix-huit Evêchés en Irlande. On comptoit en Ecosse deux Archevêchés & douze Evêchés. On verra dans la Description suivante, les noms de tous ces sièges.

La Grande-Bretagne comprenoit autrefois les Métropoles de *Landres*, dans la Province de la *Britannique première*; de *Caerleon* ou *Caerlion*, Ville du Comté de *Monmouth*, dans la *Britannique seconde*; & *York*, dans les Provinces de la *Maxime Césarienne*, de la *Flavie Césarienne*, & de la *Valentienne*.

Il y eut ensuite en Angleterre deux Archevêchés; *Cantorbery* & *York*, qui subsistent encore:

*Cantorbery* a vingt-un Evêques suffragans: savoir, ceux de *Landres*, dans le Comté de *Middlesex*; *Winchester*, dans le Comté de *Hants* ou *Senthampton*; *Rochester*, dans le Comté de *Kent*; *Ely*, dans le Comté de *Cambridge*; *Norwich*, dans le Comté de *Norfolk*; *Peterborough*, dans le Comté de *Norhampton*; *Lincoln*, dans le Comté de *Lincoln*; *Lichfield*, transféré à *Conventry*, dans le Comté de *Stafford*; *Wharfe*; *Hereford*, *Glocester*, *Oxford*, dans les Comtés de même nom; *Chichester*, dans le Comté de *Suffex*; *Salisbury*, dans le Comté de *Wilts*; *Excester*, dans le Comté de *Devon*; *Wels*, résident à *Bath*, dans le Comté de

332 GÉOGRAPHIE ECCLESIASTIQUE.

Tommerfet, *Bristol*, dans le Comté de Gloucester; *Lundoff*, dans le Comté de Glamorgan; *Saint-Davids*, dans le Comté de Penbrock; *Bangor*, dans le Comté de Carnarvan; *Saint-Asaph*, dans le Comté de Flint.

*York* a quatre suffragans; savoir, *Durham*, *Chester*, dans les Comtés de même nom; *Carlisle*, dans le Cumberland; & *Man*, dont l'Evêque réside à *Rimbria*, Capitale de l'Isle de *Man*.

En Ecosse, il y avoit deux Archevêchés; *Saint-André* & *Glasgow*.

*Saint-André* avoit neuf suffragans; savoir, dans l'Ecosse Méridionale où il est situé, *Edimbourg*, dans la Province de Lothian; érigé en Evêché Protestant par Charles I, en 1633; *Dumblain*, dans la Province de Menthéith; & dans l'Ecosse Septentrionale, *Dunkeld*, dans la Province de Perth; *Brechin*, dans la Province d'Angus; *Aberdeen*, dans celle de Marr, *Murray*, dont l'Evêque résidoit à *Elgin*, dans celle de Murray; *Ross*, résidant à *Chanrie*, dans celle de Ross; *Cathes*, résidant à *Dornoch*, dans le Southerland; & les Isles Orcades, dont l'Evêque résidoit à *Kirkal*, Capitale de l'Isle de *Mainland*.

L'Archevêché de *Glasgow*, dans la Province de Clifdail, qui est de l'Ecosse Méridionale; avoit trois suffragans dans cette partie de l'Ecosse; savoir, celui de *Witern*, dans la Province de Galloway; de *Lismore*, dans celle d'Argille; de *Sodore* ou *Colmkil*, ainsi appelé, parceque le Monastère de *Saint-Colomban* étoit dans cette Isle, qui est l'une des *Westernes*.

En Irlande, il y a quatre Archevêchés, suivant que de Provinces.

Dans l'Ultonie, l'Archevêché d'*Armagh*, qui a six suffragans; savoir, de *Meath*, dont l'Evêque réside à *Ardrac*, Bourg de la Province de *East-Méath*;

Comté de Gloucester ;  
 Glamorgan ; *Saint-*  
*Andrews* ; *Bangor* ;  
*Saint-Afaph* , dans

l'Évêché de *Durham* ,  
 sous le nom de *Carlisle* ,  
 dont l'Évêque réside à  
*Man* .

l'Évêché de *Saint-*

Évêché de *York* ; dans  
 l'Évêché de *Edimbourg* ,  
 érigé en Evêché Pro-  
 vincial ; *Dumblain* ; dans  
 dans l'Écclé. Septen-  
 Provinciale de *Perth* ;

*Angus* ; *Abertan* ,  
 dont l'Évêque réside à  
*Ross* , résidant à  
*Cathes* , résidant à  
 de les Isles *Orcades* ,  
 et *Capitales de l'Isle*

dans la Province de  
 l'Écclé. de l'Écclé. de l'Écclé.  
 de l'Écclé. de l'Écclé. de l'Écclé.  
 de l'Écclé. de l'Écclé. de l'Écclé.  
 de l'Écclé. de l'Écclé. de l'Écclé.

Archevêché, auant  
 l'Évêché d'*Armagh* , qui  
 est de *Méath* , dont l'Évê-  
 que de la Province de  
 l'Écclé. de l'Écclé. de l'Écclé.

*East-Méath* ; *Down* ; *Londonderry* , dans les  
 Comtés de ce nom ; *Rapho* , dans le Comté de  
 Tyrconnel ; *Kilger* , à l'Occident d'*Annagh* ; et  
 dans le Comté de *Longford* .

Dans la Légation, l'Archevêché de *Dublin* , qui  
 a quatre suffragans ; savoir, *Kildare* , au Nord, *Fer-*  
*nes* , au Sud-Est, et *Kilkenny* , au Sud-Ouest.

Dans la Connée, l'Archevêché de *Tom* , qui  
 a quatre suffragans ; *Clonfert* , dans le Comté de  
*Galloway* ; *Elphen* , dans celui de *Roscommon* ;  
*Annagh* , dans celui de *Letchin* ; *Kilfear* \* (b) ;  
 dans le Comté de *Clare* .

Dans la Province, l'Archevêché de *Cathel* ,  
 qui a cinq suffragans ; savoir, *Limerick* et *Killa-*  
*lon* , sur le Shannon ; *Ardas* , à l'Occident ; *Cork* et  
*Wexford* (c) , au Sud.

Il est observé que dans l'Irlande, outre les Evêques  
 Anglicans, il y a dans plusieurs des mêmes Villages des  
 Evêques Catholiques, qui exercent leur Jurisdiction  
 sur les Sujets de leur Communauté, et n'ont pas les  
 revenus de leurs Evêchés, ce sont les Anglicans qui en  
 jouissent ; et les Evêques Catholiques n'ont point gâché  
 dans l'exercice de leur ministère. En Russie, les  
 Evêques même Anglicans, n'y sont que tolérés : la  
 Secte Calviniste Presbytérienne y est dominante.  
 Les Catholiques y ont aussi des Evêques, de même

(a) Le Comté de *Merioneth* , dont a été supprimé par les Pro-  
 testans ; *Down* et *Down* ont été unis à *Down*  
 sous deux Evêchés distincts ; *Rapho* a été supprimé ; au lieu  
 de *Ardagh* , il y a *Kilger* , qui lui a été mis , et il est un  
 Evêché sous *Annagh* ; *Down* , dans le Comté  
 de *Louth* , dont M. de *Commanville* ne parle pas.

(b) La Martrichet sur l'Isle *Tom* , sous *Clonfert* , *Ab-*  
*ertan* , *Kilfear* , *Galloway* , *Kilfear* .

(c) Le même Auteur, en lieu de *Kilfear* qu'il place sous  
*Tom* , met *Elphen* sous *Cathel* . Il est croyable qu'on en  
 veut à M. de *Commanville* , qui n'est un Ouvrage imprimé qui  
 ne traite que des Archevêques et Evêques.

qu'en Angleterre, mais en un petit nombre. Ces Evêques n'ont pas de siège, ce sont proprement des Vicaires Apostoliques, ordonnés Evêques pour les Missions d'Angleterre & d'Ecosse.

§. II. Archevêchés & Evêchés de Danemarck & Norwège.

Le Roi Catholique fut prêché dans le Danemarck par Ebbon, Archevêque de Reims, & par S. Anschme, Archevêque de Hambourg, au XII<sup>e</sup> siècle. Au milieu du siècle suivant, le Als de Harablatand y fut tenu sur les Ponts par le même Empereur Otton. On y érigea ensuite plusieurs Evêchés, dont le Roi Eric compta, vers le commencement du XI<sup>e</sup> siècle, une Province Ecclesiastique, en faisant ériger en Archevêché Lunden, dans le Schonen, qui a appartenu long-temps au Danemarck, & qui est aujourd'hui à la Suède. Cette Métropole avoit sous elle sept Evêchés: *Ryghild*, dans l'Isle de Seeland; *Odense*, dans l'Isle de Fionie; *Ardhjen*, *Alburg*, *Sibourg* & *Ripin*, dans le Nord-Danland; & *Schierick*, dans le Sud-Jutland. L'Archevêque de Lunden étoit Prévôt du Royaume: il avoit droit de présider à l'élection du Roi & de le sacrer; mais vers l'an 1550, Christian III, fils de Roi Frédéric, dit le *Pacifique*, qui avoit introduit le Luthéranisme dans cet Etat, supprima les Archevêchés & Evêchés, s'empara de leurs biens, & y mit à la place des *Surveillans* Luthériens. Ils sont nommés par le Roi, qui choisit ordinairement des Gens de Lettres. Ces *Surveillans* n'ont que le troisième rang dans l'Etat, au lieu que les Evêques y avoient le premier rang. Depuis ce temps-là le Roi de Suède s'étant emparé de Lunden & de la Province de Schonen, Frédéric III, en 1660, érigea *Copenhague* en Archevêché, & lui soustra tous les *Surveillans* Luthériens.

ARCHIEV. ET EV. DE DANEMARCK. 559

Quant à la Norvège, après avoir eu long-temps les Rois particuliers, elle fut unie au Danemarck par le mariage de Marguerite, Reine du Danemarck, avec Aquila, Roi de Norvège, en 1199.

Ce fut aussi saint Anchaire qui y prêcha l'Evangile. On érigea Dronthem en Métropole, vers le milieu du XII<sup>e</sup> siècle, & on lui donna pour suffragans six Evêchés qui subsistoient déjà depuis long-temps; trois en Norvège; savoir; *Borghus*, à l'Occident; *Ahus* ou *Christiana*, au Sud; *Stavanger*, au Midi de *Borghus*; en Islande, *Skalho* & *Hola*. Il en avoit encore un dans le Groenland, dont l'Evêque résidoit à *Bœnsford*.

Les Notices du XII<sup>e</sup> siècle font mention de ces Evêchés. A l'égard de ceux d'Islande; c'est le Roi Olaf qui les fit ériger vers le fin du X<sup>e</sup> siècle, par l'Archevêque de Brème. Ce Prélat étoit Métropolitain de toutes les Eglises du Nord. On érigea aussi les Métropoles de Dronthem pour la Norvège, de Lunden pour le Danemarck, & d'Upsal pour la Suède.

Il y a quelques Catholiques au Danemarck, en Norvège & en Islande; mais ils y souffrent, que parce qu'ils contribuent à faire fleurir le commerce.

9. *Archevêchés & Evêchés de Suède.*

S. Anchaire prêcha l'Evangile dans ce Royaume, de même qu'en Danemarck. Le Pape Alexandre III. érigea Upsal en Archevêché au XII<sup>e</sup> siècle; & lui donna le droit de sacrer les Rois de Suède. Les Evêques y tenoient le premier rang, & étoient très-riches & très-puissans; mais depuis que les Suédois, ennuyés de se voir gouvernés par les Danois, ce qui avoit commencé sous Marguerite, Reine de Danemarck & de Norvège, se furent révoltés sous la conduite de Gustave Ericson, qui s'éleva d'abord de prison adro-

346 GÉOGRAPHIE ECCLESIAST.

tement, se fit couronner Roi l'an 1523, la Religion Catholique y a été traitée par l'avarice de ce même Gustave, qui voulant s'emparer des biens de l'Eglise, introduisit les Luthériens dans ce Royaume; de sorte que l'Archevêque & les Evêques furent obligés de se retirer en différens Etats. Il n'y a aujourd'hui en Suède qu'un petit nombre de Catholiques, qu'on attribue à cause du commerce.

La Métropole d'Upsal avoit sous elle sept Evêchés: *Viterbo ou Arosin*, *Sirunges*, & *Linsoping*; sur la Côte Orientale & près de la Mer Baltique; *Wexio*, dans la Gothie, au Sud-Est; *Scars*, au Nord-Ouest; *Abo*, dans la Finlande; & *Vibourg*, dans la Castille, près du Lac Ladoga. Ce dernier Evêché a été transféré à Borgo, depuis que les Russiens se sont emparés de Vibourg l'an 1700. Mais *Lunden*, dans le Schonen, qui étoit autrefois Archevêché dépendant de Danemarck, comme nous l'avons dit, est un Evêque Luthérien, ou Surveillant, qui dépend aujourd'hui de l'Archevêque d'Upsal.

Il y a aussi des Evêques Luthériens à *Goeloberg*, *Kalmar*, *Karlskrona*, *Mornesund*, *Cattiland*. Ceux de ces trois derniers Evêchés, n'ont que le titre de *Surintendants*.

CHAPITRE I.

*Des Archevêchés & Evêchés de l'Eglise Latine en Asie, & des Orientaux qui lui sont unis.*

JESU-CHRIST a choisi cette partie de notre Continent pour y opérer les premiers Mystères de la Religion, le Christianisme y a pris naissance, & elle avoit autrefois un très-grand nombre de Métropoles Catholiques, mais d'un autre Rit que le Latin; ce qu'il y en a maintenant du Rit Latin,

CLÉTIASST.

174), la Religion  
varies de ce même  
des biens de l'E-  
dans ce Royaume ;  
Evêques furent obli-  
és. Il n'y a aujour-  
de Catholiques,  
e.

sous elle sept Evê-  
rrogues de Lin-  
de près de la Mer  
ble, au Sud-Est ;  
dans la Finlande ;  
près du Lac Ladoga.  
à Borgo, depuis  
de Vibourg vers l'an  
noyen, qui étoit su-  
nt de Danemarck ;  
Evêques Luthériens, ou  
d'un de l'Archevê-

ériens à Gothaborg ;  
d, Gotland. Ceux  
n'ont que le titre de

E T-I:

de l'Eglise Latine en  
si lui sont vus.

ette partie de notre  
dans Mystères de  
y a présidence, &  
ind nombre de Mé-  
un acte Rit que le  
nant du Rit Latia,

**COLIERS D'ASIE 197**

se trouve dans les Colonies que les Espagnols & les Portugais ont établies dans les Indes Orientales. Les Portugais ont fait ériger dans le XVI<sup>e</sup> siècle plusieurs Evêchés sous la Métropole de Goa, qui est la Capitale de leurs Colonies. Les Prélatures étoient d'un assez bon revenu; mais les Hollandais en ont rasé une grande partie depuis un siècle & demi.

L'Archevêché de Goa est toujours considérable; les Evêchés ne subsistent pour la plupart que pour l'honneur. Le Roi de Portugal y nomme.

Les Espagnols s'emparèrent, vers l'an 1565, des îles qu'ils appellent *Philippines*, du nom de Philippe II. Ils y firent ériger un Archevêché & plusieurs Evêchés. Le Roi d'Espagne en a la nomination; ils ne sont plus si considérables depuis qu'une partie des Insulaires s'est révolté.

Nous ne parlerons point ici des Evêques de *Babylone*, d'*Isfahan*, &c. ce ne sont proprement que des Vicaires Apostoliques.

*Archevêché de Goa.*

L'Archevêque de Goa est Primat des Indes.

Il a quatre Evêchés sous sa dépendance; savoir, *Cochin*, à la Côte de Malabar; (il n'est plus que titulaire;); *Milispur* ou *Saint-Thomas*, à la Côte de Coromandel; *Malaca*, dans l'Inde au delà du Gange (titulaire); *Macao*, dans une île du même nom, sur la Côte de la Chine.

*Archevêché d'Angamale, sur la Côte de Malabar.*

L'Archevêque qui avoit été établi en 1609, pour la réunion des Nestoriens de l'Inde, ou Chrétiens de Saint-Thomas, résidoit à *Tranganor*; mais les Hollandais s'étant emparés de cette Ville, en ont chassé ce Prélat, qui n'est plus que titulaire; il n'a-voit point de suffragans.



*Archevêché de Manille.*

Cet Archevêché est dans l'île de Manille ou Luzon, la principale des Philippines.

Il a trois Evêchés suffragans : en tous, la Nouvelle Ségorie ; Casaris de Cambrina ; Nom de Jesus.

*De l'Eglise des Maronites.*

Outre les Evêchés de l'Eglise Latine, il y a des Evêques qu'on nomme *Syriens - Maronites*, qui sont unis au saint Siège. Leur nom vient d'un Meis nommé *Maron*, que plusieurs Auteurs prétendent avoir été hérétique. Quel qu'il en soit, les Maronites étant tombés, ou meins en partie, dans l'hérésie des Eutychéens, en firent abjuration en 1182, entre les mains d'Almeric, troisième Patriarche Latin d'Antioche, établi du temps des Croisades. Ils demeurent la plupart sur le Liban, chaîne de Montagnes située dans la Syrie, entre Tripoli & Damas, qui a près de trente lieues de long & autant de large. Ils sont au nombre d'environ sixante mille Habitans, & dépendent d'un Prince, Chef de la Nation des *Druzes*, Peuple belliqueux, & composé de près de vingt mille hommes, tous soldats.

Ce Pays est diversifié de coteaux plantés de vignes excellentes, de campagnes pleines de jardins & d'oliviers, & de vallées fertiles en bled & en ris. Les Habitans sont extrêmement vendus par les Pâchas de Damas & de Tripoli.

Le Clergé & les Fidèles du Mont Liban sont fort réguliers. Le Chef de cette Eglise est élu par les plus anciens Prêtres du Monastère où il réside ordinairement, par les Prêtres que l'on peut assembler. Il est confirmé par le Pape, qui peut casser son élection, & en mettre un autre à sa volonté. Sous ses Prêtres sont environ cent cinquante Curés, & deux cents Prêtres dispersés dans les Villages.

de la Manille ou  
Pinas.

le font, la Nouvelle  
Nom de Jesus.

rendus.

Latine, il y a des  
Maronites, qui  
viens d'un Moine  
Anteurs prétendent  
soit, les Maroni-  
parle, dans l'héro-  
juration en 1112,  
onzième Patriarche  
des Croisés. Ils  
an, chaires de Mon-  
Tripoli & Damas,  
long & avant de  
virois suivans mille  
Prince, Chef de la  
liqueur, & composé  
tous soldats.

uns plantés de vignes  
cinos de mariers &  
un bled de en ris. Les  
sés par les Pâchas de

Mont Liban sont fort  
gille est élu par les  
Monastère ou il ré-  
résultats que l'on peut  
le Pape, qui peut  
re un autre à sa vo-  
lonté avec cinquante  
résidant dans les Villages.

Ils portent l'habit violet, & peuvent être mariés  
comme les Orientaux; mais il n'en est pas de même  
des Evêques & du Chef de l'Eglise des Maronites,  
qui doivent avoir fait vœu de Religion. Il y a beau-  
coup de Moines, qui sont de l'Ordre de S. Antoine.  
Il y a aussi quelques Couvens de Religieuses, qui  
vivent dans une perpétuelle clôture & une grande  
pauvreté. La Liturgie se fait en Syriaque. Il n'y a  
jamais, selon M. de Commanville, qu'un Prêtre qui  
célébre par jour dans chaque Eglise; les autres lui  
servent d'auffians, consacrent avec lui de commu-  
nions sous les deux espèces, aussi bien que le peuple;  
mais on tient de l'Evêque Général de l'Ordre de  
Saint Antoine, que plusieurs de ces couvens ne sub-  
sistent plus actuellement, ils se servent autrefois  
pour le Service Divin, de leurs habits ordinaires;  
mais depuis quelque temps ils ont adopté l'usage des  
Chasubles & des Chapes, & même de la Croix &  
de la Mitre pour les Evêques.

Canobin, Monastère du Mont Liban, est la rési-  
dence du Chef de cette Eglise, qui prend le titre de  
Patriarche d'Antioche, quand celui d'Antioche est  
schismatique. Il ne porte pas ce titre aujourd'hui,  
parcequ'il y a un Patriarche Grec d'Antioche, qui  
est réuni à l'Eglise Romaine. Le Monastère de  
Canobin est de l'Ordre de S. Antoine. Le Chef de  
l'Eglise des Maronites a sous lui sept Archevêques  
& deux Evêques.

Les Archevêques sont ceux de Nisibis, Mar-  
town, Saint-Serge, Saint-Elise, Monastères du  
Mont Liban; Tripoli, Ville de Syrie; Damas,  
Ville de Phénicie; Bars, Ville de Phénicie, dont  
le Prélat réside à Kefroun, Monastère de l'Anti-  
Liban.

Les Evêques sont le Patriarche des Maronites,  
sous celui de Cypré, qui réside à Nicée, & celui  
de Jérusalem.

*Arméniens Catholiques.*

Il y a en Syrie & en Palestine beaucoup d'Arméniens sous le Siège, quoique sous la domination des Turcs. Il en est aussi en Perse, ou dans l'Arménie Persane, ou Archevêques unis à l'Eglise Romaine. Ce fut un Dominicain y nommé *Barthélémy de Perse*, qui au XIV<sup>e</sup>. siècle, tira une partie des Arméniens du schisme & de l'hérésie des Eutychéens. De plusieurs Evêchés qui furent érigés pour ces Arméniens, il n'y a plus que l'Archevêché de *Nachevan* ou *Narivan*, dans l'Arménie Persane, qui subsiste. Cette Ville ayant été ruinée, l'Archevêque avoit établi sa résidence à *Sermer*, qui en est assez proche; mais il a été obligé de se retirer dans la Turque d'Asie, à cause des troubles survenus en Perse depuis la mort de *Thamas Koulikan*. Il y a dans ce Bourg sept à huit mille Arméniens très-attachés au saint Siège, auxquels il faut joindre ceux qui sont répandus en Pologne & en Russie, dont l'Archevêque réside à *Léopol*, Capitale de la Russie Polonoise. Ils ont aussi une Eglise à Amsterdam, pour leurs Négocians qui y sont établis. Leur Liturgie se fait en ancien Arménien.

*Chaldéens ou Nestoriens.*

Il s'est fait en différens temps plusieurs réunions, soit particulières, soit générales, des Nestoriens ou Chaldéens; mais ces réunions ne subsistent plus, excepté celle qui se fit vers 1680. L'Archevêque de *Diarbekir* s'étant alors réuni par les soins des Missionnaires, fut élu Patriarche & confirmé par Innocent XI. Il s'appelloit *Joséph*, & ses successeurs jusqu'aujourd'hui ont porté le même nom. La résidence de ce Patriarche est à *Diarbekir* ou *Caramelle*, dans le *Diarbek*. Ceux qui lui sont soumis abhorrent le nom de Nestoriens, & s'appellent simplement Chaldéens.

*Syriens, et devant Jacobites.*

Vers l'an 1646, un grand nombre de Syriens Jacobites, c'est-à-dire, Eutychéens, abandonnèrent leurs erreurs par les soins des Pères Capucins, & se réunirent à l'Eglise Romaine. Le principal fut l'Archevêque d'Alep, qui devint le Chef de ces nouveaux Catholiques de Syrie. Il a été confirmé par le Saint Siège, & est regardé comme Patriarche Catholique d'Antioche. Celui qui occupe aujourd'hui cette place, est un élève du Collège de la Propagande de Rome. Il a été obligé par les Turcs de sortir d'Alep, & il réside maintenant à *Dair-el-Kamar*, Capitale des Druzes, dans le Mont-Liban. Tous les Catholiques de Syrie & de la Terre Sainte, aussi bien que les Maronites, dépendent de lui.

CHAPITRE III.

*Des Evêchés de l'Eglise Latine en Afrique.*

CETTE Partie du Monde étoit autrefois remplie d'Evêchés sur la Côte Septentrionale, c'est-à-dire, dans l'Egypte, & dans ce qu'on appelle aujourd'hui la Barbarie, dont la plus grande partie étoit de l'Empire d'Occident & du Patriarchat Romain; il n'y avoit que le Pays de Cyrène ou de Barca qui fût avec l'Egypte, & ensuite l'Abyssinie, du Patriarchat Grec d'Alexandrie. La Religion Catholique a été autrefois très-florissante en Barbarie; mais premièrement les Vandales qui étoient Ariens, & ensuite les Sarrasins ou Arabes qui étoient Mahométans, ont détruit au V. & VII<sup>e</sup>. Siècles, la vraie Religion en ce Pays; de sorte que maintenant il ne se trouve plus en Afrique d'Evêchés Catholiques, que ceux que les Portugais & les Espagnols y ont fait ériger dans leurs Colonies au XV. Siècle.

DES GÉNÉRALISÉS ECCLÉSIASTIQUES.

1. Sous la Métropole de Lisbonne en Portugal, il y a six Evêchés; savoir: *Funchal*, dans l'Isle Madère; *Ribeira*, dans l'Isle de Saint-Jacques, l'une de celles du Cap-Verd; *San-Thomé* ou *Saint-Thomé*, Isle sous la Ligne; *Loanda*, sur la Côte d'Angola; *San-Salvador*, Capitale du Congo; *Agria*, dans l'Isle Tercète, qui est une des Açores, Isles au Nord-Ouest de Madère & des Canaries.

*Ciuta*, dans le Royaume de Fes en Barbarie, près du Détroit de Gibraltar, étoit encore un Evêché dépendant de Lisbonne; mais depuis que les Portugais ont entièrement cédé cette Ville aux Espagnols en 1668, il n'y a plus d'Evêque.

2. Sous l'Archevêché de Séville en Andalousie, Province d'Espagne, *Ciudad-de-Palmas* ou *Canarie*, qui appartient aux Espagnols; dans l'Isle *Canarie*, la plus grande de celles de ce nom, au Sud-Est de Madère.

CHAPITRE IV.

Des Archevêchés & Evêchés d'Amérique.

L'Amérique, qui est la quatrième Partie du Monde, forme le Nouveau Continent. On la divise en Amérique Septentrionale & Amérique Méridionale. Le Roi d'Espagne, & ensuite les Rois de Portugal & de France y ayant fait de grandes conquêtes, & établi des Colonies, y ont fait ériger des Archevêchés & Evêchés. Léon X érigea le premier Evêché à Saint-Domingue en 1519. Mais comme il y a six Archevêchés; quatre dans l'Amérique Méridionale, & deux dans la Septentrionale.

L'Amérique Catholique comprend :

1. Dans le Brésil, qui appartient aux Portugais, l'Archevêché de *San-Salvador*, dans lequel sont :

LES ÉTATS.

ne en Portugal, il  
dans l'île Ma  
lar Jacques, l'une  
nt ou *Saint-Tho-*  
sur la Côte d'An  
u Congo; *Angia*,  
s Açores, îles au  
marines.

ez en Barbarie,  
it encore un Evê-  
sils depuis que les  
ette Ville aux Evê-  
vêque.

e en Andalousie,  
*Palmas* ou *Cana-*  
s, dans l'île Ca-  
ce nom, au Sud-

IV.

d'Amérique.

seizième Partie du  
ment. On la divise  
Amérique Méridio-  
re les îles de Por-  
grandes conquêtes,  
ériger des Arche-  
le premier Evêché  
sitement il y a six  
que Méridionale.

rend :

ent aux Portugais,  
sont lequel sont :

ARCHÉV. ET EV. D'AMÉRIQUE. 363

Les cinq Evêchés, de *Paris*, de *Saint-Louis de Maragnan*, d'*Ollinda* ou de *Fernambouc*, de *Saint-Paul*, érigé en 1741, & de *Saint-Sébastien* ou de *Rio Janeiro*. Don Vaisete en ajoute un sixième, qui est *Marianna*, dont il n'indique pas la situation, qu'il dit avoir été érigé en 1741.

II. Dans le Pérou, qui appartient aux Espagnols, l'Archevêché de *la Plata*, dans l'Audience de *Los Charcas*, a pour suffragans :

Les cinq Evêchés, de *la Paz* de *Chuquisaca*, & de *Santa-Cruz* de la *Sierra*, au Pérou; de *l'Assomption* de *Paraguay*; de *la Trinité* de *Buenos-Aires*, de *Cordoue*, dans le *Tucuman*.

III. Dans l'Audience de *Los Reyes* au Pérou, l'Archevêché de *Lima*, sous lequel sont :

Les huit Evêchés, de *Guamanga*, qui réside à *S. Jean de la Victorie*, de *Cusco*, d'*Arequipa*, au Sud-Est de *Lima*; & au Nord de *Lima*; *Truxillo*, & *Saint-François* de *Quito*, au Pérou; *San-Jago*, au *Chili*; la *Conception* de *Chili*, dont l'Evêque réside à l'Impériale; & *Panama*, dans la *Terro-Ferme* particulière.

IV. Dans la *Castille d'or*, soumise aux Espagnols, l'Archevêché de *Santa-Fé*, dont les suffragans sont :

Les trois Evêchés, de *Popayan*, de *Carthagène* & de *Sainte-Marthe*.

V. Dans l'île de *Saint-Domingue*, l'une des grandes Antilles, l'Archevêché de *Saint-Domingue*, qui a pour suffragans :

Les quatre Evêchés, de *Saint-Jacques* de *Cuba*, de *Saint-Jean* de *Porto-Rico*; & dans la *Castille d'or*, *Vénézuela*, & *Truxillo*, transféré à *Valladolid*, dans la Province de *Honduras* en *Menique*.

VI. Dans le *Mexique* ou *Nouvelle Espagne*, l'Archevêché de *Mexico*, qui a sous lui :

Les dix Evêchés de *Los Angeles* de *Tlascala*; de

364 GÉOGRAPHIE ECCLESIASTIQUE.

Guatemala, dans la Province de même nom, de Valladolid de Mechoacan, de Merida d'Yucatan, de San-Jago de Guatemala, de Chiapa, dans la Province de ce nom, de Léon de Nicaragua, de Guadalupe, de Durango, dans la Nouvelle Espagne, de Santa-Fé, dans la Nouvelle Mexique.

VII. Dans le Canada, Québec. Cet Evêché est exempt, & subsiste selon le Traité fait en 1763 avec les Anglois, à qui la France a cédé le Canada.

Sommaire, ou Table Géographique des Archevêchés & Evêchés de l'Eglise Latine.

L'Eglise Latine comptoit autrefois les	L'Eglise Latine comprend aujourd'hui dans
Evêchés :	les Etats d'Italie :
D'Italie divisés en	41 Archevêchés,
Provinces Suburbicaires	29 Evêchés,
de Naples.	
Des Gaules divisés	De France,
en Lyonnaise, Belgique,	19 Archevêchés,
Germanique, Aquitani-	111 Evêchés (1),
que, Narbonnoise.	Du Comté de Savoie,
	1 Archevêché,
	1 Evêché.
	De Suisse & de Sardes,
	1 Archevêché,
	1 Evêché.
D'Espagne, partagés	D'Espagne,
en Catholique, Tar-	8 Archevêchés,
raganoise, Bétique, Le-	45 Evêchés,
onnoise, Gallicienne.	De Portugal,
	1 Archevêché,
	10 Evêchés.

(1) On comptoit autrefois 111 Evêchés en France, parce qu'on y renfermoit non-seulement les Evêchés, qui en étoient originairement, mais aussi Québec en Canada, qui ne peut plus être regardé. On y ajoutoit aussi ceux de Corse.





## CHAPITRE V.

*Des Patriarches de l'Eglise Grecque & des autres Eglises Schismatiques.*

Pour donner une idée générale de l'Eglise Grecque, il est à propos de mettre ici d'abord une Table Géographique de ses Patriarchats, qui ont fait schisme avec l'Eglise Latine, & qui sont unis de communion avec le Patriarche de Constantinople. Le schisme de l'Eglise Grecque a été consommé par Michel Cétularius au XI<sup>e</sup> siècle. Cette Eglise, aujourd'hui défolée, n'a, selon le P. Quién, qu'environ deux cens Evêques, sous quatre Patriarches.

L'Eglise Grecque comprenoit anciennement les Patriarchats :

*De Constantinople, dans les Provinces de Thrace, de Grèce, de Dacie & des Barbares, & d'Asie Mineure.*

*D'Antioche, dans les Provinces de Syrie, de Cilicie, d'Assyrie, & Arménie.*

*De Jérusalem, dans la Palestine.*

*D'Alexandrie, dans l'Egypte & la Lybie.*

L'Eglise Grecque comprend à présent les Patriarchats :

*De Constantinople, dans la Turquie d'Europe, ou les Provinces de Romanie, de Grèce, de Bulgarie, d'Albanie, de Valachie; & dans l'Asie, ou une partie de la Natolie.*

*D'Antioche, en Asie, dans la Syrie, la Caramanie, la Charbeck, l'Arabie.*

*De Jérusalem, dans la Palestine.*

*D'Alexandrie, dans l'Afrique Orientale.*

Grecque & des autres  
siques.

ale de l'Eglise Grec-  
cel d'abord une Tâ-  
rarchats, qui ont fait  
de qui sont unis de  
he de Constantino-  
Grecque a été con-  
au XI<sup>e</sup> siècle. Certai-  
s, selon le P. Quién,  
sons quatre Patriar-

Eglise Grecque com-  
nd à présent les Pa-  
rarchats:

De Constantinople,  
s la Turquie, l'Euro-  
pe, ou les Provinces de  
manie, de Grèce, de  
grie, d'Albanie, de  
lachie; & dans l'Asie  
une partie de la Na-

D'Antioche, en Asie,  
en la Syrie, la Cava-  
rie, le Harbeck, l'Ar-  
mie.

De Jérusalem, dans la  
leslins.

D'Alexandrie, dans  
srique Orientale.

ARTICLE I.

*Du Patriarchat de Constantinople.*

CETTE Ville n'étoit d'abord qu'un Evêché suffra-  
gant d'Héracle, & elle portoit le nom de *By-  
sanct*. L'Empereur Constantin en fit le siège de l'Em-  
pire au commencement du IV<sup>e</sup> siècle, & lui donna  
son nom & celui de *Nouvelle Rome*. Le second  
Concile général, qui est le premier de Constantino-  
ple, accorda en 381, à son Evêque le pas immé-  
diatement après Rome. Le Concile général de  
Chalcédoine, tenu en 451, lui donna le nom de  
l'ascorité de Patriarche sur les trois Exarchats de  
Thrace, de Pont & d'Asie. Il est dans les siècles  
suivans l'Illyrie Orientale, une partie de l'Occiden-  
tale, avec plusieurs Provinces au-delà du Danube.  
Une partie de la basse Italie & la Sicile lui furent  
adjugées dans le IX<sup>e</sup> siècle, parceque les Empereurs  
Grecs en étoient maîtres. Mais dans le même siècle  
& dans le suivant, les Sarrasins ravagèrent les plus  
belles Provinces de ce Patriarchat; ce qui engagea  
le Patriarche à recourir à l'Eglise Romaine.

Les Latins se croisèrent pour délivrer les Grecs  
du joug des Infidèles; ensuite ils s'emparèrent de  
Constantinople en 1204, pour arrêter les troubles  
de l'Empire de Constantinople, & ils choisirent un  
Empereur & établirent un Patriarche Latin à Con-  
stantinople. Mais l'an 1261, l'Empereur Grec &  
son Patriarche, qui s'étoient retirés à Nicée, ren-  
trèrent dans Constantinople, après en avoir chassé  
les Latins.

Les Turcs s'emparèrent ensuite l'Empire Grec, dans  
les XIII<sup>e</sup> & XIV<sup>e</sup> siècles, réduisirent cet Empire, &  
désolèrent l'Eglise Grecque, par la prise de Constau-  
tinople, l'an 1453.

Les Patriarches de cette Eglise étoient élus autrefois par leur Clergé & par les Métropolitains & les Evêques qui se trouvoient dans la Ville Impériale dans le temps de l'élection ; mais depuis que les Turcs se sont emparé de cette Capitale de l'Empire d'Orient, le Grand-Seigneur s'est mis en possession de les nommer. Il vend même à présent cette dignité à celui qui lui en offre le plus d'argent. Cependant on fait encore une élection, mais pour la forme seulement. Cet abus de vendre ainsi le Patriarchat, doit sa naissance à l'ambition d'un Moine Grec, qui fut assez méchant pour offrir de l'argent à la Porte pour sa nomination & son agrément. Les Turcs donnoient auparavant à l'Eglise de Constantinople toute liberté de choisir le Patriarche, & ne se mêloient nullement de cette élection.

Quelque le revenu du Patriarche de Constantinople, autrefois très-considérable, puisse monter encore à quarante mille écus, il lui reste à peine de quoi vivre avec vingt pauvres Moines, qui sont ses Officiers, étant obligé de payer des droits au Trésor Impérial, de faire des pensions aux principaux Officiers du Divan, & de se racheter à force d'argent des avances auxquelles il est souvent exposé. Son Eglise Patriarchale est fort obscure & fort médiocre ; elle est près du Port & porte le nom de *Panagia* ou de *toute Sainte*, parcequ'elle est dédiée à la Sainte Vierge. Son Palais est tout proche, & a peu d'apparence.

Outre cette Eglise, il y a encore à Constantinople environ vingt Paroisses, gouvernées par des *Papas* ou Curés, pour les Chrétiens du Rit Grec ; elles sont toutes médiocres & mal-propres. Il y a aussi plusieurs Couvens de Moines Grecs dans les Isles qui sont aux environs : ils vivent fort régulièrement & fort pauvrement.

Il n'y a pas moins de Chrétiens que de Turcs à

Eglise étoient élus sur les Métropolitains de dans la Ville Impériale; mais depuis que les Capitale de l'Empire s'est mis en possession de à présent cette di- le plus d'argent. Ce- lection, mais pour la de vendre ainsi le Pa- l'ambition d'un Moine pour offrir de l'argent à son agrément. Les à l'Eglise de Constanti- le Patriarche, & ne se élection.

Le Patriarche de Constanti- fiable, puisse monter, il lui reste à peine de Moines, qui font les yer des droits au Trésor- ms aux principaux Offi- cheter à force d'argent souvent exposé. Son seure & fort médiocre; le nom de *Panagia* ou est dédiée à la Sainte- recho, & à peu d'ap-

encore à Constantino- , gouvernées par des- ardiens du Rit Grec; & mal-propres. Il y a Moines Grecs dans les ils vivent fort réguliè- rétiens que de Turcs à

Constantinople; mais il n'y en a pas plus de la moi- té de Grecs. On y trouve encore des restes des fa- milles Impériales & Patriarcales. Quoique réduites à un état fort médiocre, elles ont néanmoins aussi leurs que si elles avoient encore leurs anciennes ri- chesses; plusieurs ne laissent pas cependant de faire figure & d'avoir de bons emplois.

Le Patriarchat de Conf- Le Patriarchat de Conf-  
tantinople comprenoit tantinople comprend à  
anciennement les Esar- présent, en Asie, les  
chats de *Césarée* dans le Esarchats de *Césarée* &  
Diocèse de *Pont*, d'*E- d'Ephèse* dans la *Nato-*  
*phise* dans l'*Asie propre*, *lie*; en Europe, d'*Héra-*  
d'*Héraclée* dans la *Thra- cée* dans la Province de  
*ce*; de *Thessalonique* *Romanie*, de *Salonique*  
dans la *Macédoine*; d'*O- & d'Oerida*, dans celle de  
*erida* dans la *Dacie* ou *Macédoine*; de *Pesch* ou  
*Dacie*, & les Provinces *Péchia* (a), en *Serbie*;  
*Barbares*; de *Tornobe* en *Bulga-*  
*rie*; de *Sofau* en *Mol-*

*davie*; de *Cassa* en petite *Tartarie*.  
La grande *Russie* ou *Méscovie*, a été, depuis la  
fin du X<sup>e</sup> siècle, soumise au Patriarche de *Constan-*  
*tinople*, qui y avoit envoyé prêcher la Foi; mais  
comme en l'année 1588, elle commença à ne plus  
dépendre de sa Jurisdiction, & à avoir un Patriar-  
che particulier, quel que toujours uni de commu-  
nion avec celui de *Constantinople*, & que d'ailleurs  
cette Eglise fait son Office en *Slavon*, nous n'en  
parlerons que dans l'Article V<sup>e</sup>, qui doit traiter des  
Eglises qui ne sont ni du Rit Grec ni du Rit La-  
tin, & qui ont été démembrées des Patriarchats  
Grecs.

(a) L'Archevêque de *Pesch* prend le titre de *Catholique*, ou  
Patriarche des *Raciens* répandus en *Serbie*, *Bosnie* & *Pays*  
*voisins*; il a sous lui plusieurs Archevêques & Evêques.

Nous ne mettons point ici la Liste des Métropoles (a) & des Evêchés dépendans des Exarchats qui sont sous le Patriarche de Constantinople, parce que la plupart sont situés dans des Bourgs ou Villages. La même raison nous oblige à omettre ceux des autres Patriarchats. Il suffit de remarquer que les Métropolitains sous le Patriarchat de Constantinople sont au nombre de soixante-dix, dont quelques-uns se qualifient d'Exarques, & d'autres ne sont Métropolitains qu'honoraires. Il y a vingt Prélats qui prennent le nom d'Archevêques honoraires, & soixante-quinze Evêques. Tous ces Prélats mènent une vie pauvre & dure, à la suite de leurs Communautés, où ils suivent les loix monastiques auxquelles ils sont assujettis, ainsi que ceux de toutes les autres Communions ou Eglises Orientales d'un autre Rite.

A R T I C L E II.

*De l'Exarchat d'Antioche.*

C'est dans la ville d'Antioche que les Fidèles ont commencé à porter le nom de Chrétiens. Son Eglise fondée par saint Pierre, étoit autrefois très-célèbre; mais comme Antioche n'est plus aujourd'hui si considérable, le Patriarche réside à Damas, où il peut y avoir sept à huit mille Grecs. Il est élu, comme celui de Constantinople, par le Clergé de son Eglise; on ne choisit que celui qui a l'agrément du Rite. Il faut donner ordi-

(a) Chez les Grecs, les Métropolitains sont des Prélats qui ont des Evêques subalternes; les Archevêques sont des Evêques honoraires; les Exarques Rites comme nos Evêques; mais comme ils n'ont point d'un titre d'honneur.

la Liste des Métropo-  
les des Evêchés qui  
à Constantinople, par  
des Bourgs ou Villages  
oblige à omettre ce  
ira de remarquer que  
Patriarchat de Constan-  
tante-dix, dont quel-  
ques, & d'autres ne  
autres. Il y a vingt Pa-  
Archevêques honorai-  
res, Tous ces Prêtres  
re, à la tête de leurs  
et les leur monastiques  
ainsi que ceux de toutes  
Églises Orientales d'un

à Antioche.

Antioche que les Fidèles  
nom de Chrétiens. Son  
e, soit autrefois très-  
est plus aujourd'hui  
Patriarche réside à Da-  
à huit mille Grecs.  
Constantinople, par  
ne choisit que celui  
Il faut donner ordi-

Même font des Prêtres qui  
Archevêques sont des Evêques  
non primats, mais évêques

PATRIARCHAT D'ANTIOCHE. 971

nalement trente mille livres pour l'obtenir: ce qui  
fait à peu près une année du revenu du Patriarchat.  
Quelque grande que soit cette somme, ces Patriar-  
ches ne sont pas à l'abri de se voir dépouillés par des  
gens avides de leur dignité, qui donnent au Pacha  
de l'argent pour l'obtenir. On en a vu quelquefois  
plusieurs dans un nombre d'années assez court, se  
supplanter les uns les autres.

Le Clergé de ce Patriarchat est composé de quel-  
ques Ecclésiastiques & Moines, qu'il envoie dans les  
Provinces en qualité d'Evêques, pour la levée de  
ses droits; de trois Métropolitains seulement, selon  
le Père le Quien; d'un Archevêque honoraire, de  
cinq Evêques, & des Papes ou Curés, tant de la Ca-  
pitale que des Villes, Bourgs & Villages qui sont dans  
l'étendue de sa Jurisdiction.

Le Patriarchat d'An-  
tioche comprenoit an-  
ciennement les Métro-  
poles d'Antioche, dans  
la Province de la Syrie  
première; d'Apamée,  
dans la Syrie seconde;  
de Laodicée, dans celle  
de Théodoriade; de  
Tharfe, dans la Cilicie  
première; d'Anatolie,  
dans la Cilicie seconde;  
de Seleucie, dans l'Asie  
mineure; de Tyr, dans la  
Phénicie maritime; de  
Damas, dans la Phéni-  
cie du Liban; d'Hirapolis, dans l'Euphratise; d'E-  
desse, dans l'Osroène; d'Amid, dans celle de Mé-  
sopotamie; de Dademon ou Emiasin, dans l'Ar-  
ménie majeure, & de Salamitis, dans l'Isle de  
Cyprus.

Le Patriarchat d'An-  
tioche comprend à pré-  
sent les Métropoles d'A-  
pamée, dans la Syrie;  
d'Tharfe, dans la Co-  
cynie; de Tyr & de  
Damas, dans la Phéni-  
cie; d'Edesse, maintenant  
Oursu, dans le Diar-  
beck; d'Amid ou Diar-  
beck; Capitale de Mé-  
sopotamie, ainsi dans le  
Diarbeck; de Nicose,  
dans l'Isle de Cyprus.

## ARTICLE III.

## Du Patriarchat de Jérusalem.

LE second Concile général accorda en 381 à l'Evêque de Jérusalem la préférence sur tous les Evêques de sa Province, & même sur celui de Césarée son Métropolitain. Dans la suite, Juvénal, Evêque de cette Eglise, engagea le Concile d'Ephèse à lui accorder, en 431, la dignité d'Eglise Patriarcale & l'autorité, non-seulement sur les deux Palestines & les deux Provinces Arabiques, mais encore sur les deux Phénicies; mais le Pape s'y étant opposé, le différend fut terminé par le Concile de Chalcédoine, qui rendit en 451 les deux Phénicies à Antioche, & confirma à Jérusalem la dignité d'Eglise Patriarcale.

Les Turcs qui sont maîtres de la *Palestine*, ou *Terre-Sainte*, depuis qu'ils l'ont enlevée aux Mamelucs Soudans d'Egypte, au commencement du XVI<sup>e</sup>. siècle, y souffrent des Chrétiens moyennant les droits qu'ils leur payent. Le Patriarche ne laisse pas d'y faire figure: son revenu monte à trente mille écus.

La Ville de Jérusalem n'a pas plus de quinze mille habitans, & environ quatre cens familles Grecques distribuées en vingt Paroisses. L'Eglise Cathédrale dédiée à S. Constantin & à sainte Hélène, est assez belle; elle est jointe à un Cloître où le Patriarche loge avec ses Officiers & ses Moines: il réside cependant ordinairement à Damas. Il a sous lui, selon le P. le Quien, dans son *Oriens Christianus*, six Métropolitains véritables, six Archevêques honoraires, & cinq Evêques.

Le Patriarchat de Jérusalem comprenoit au- Le Patriarchat de Jérusalem comprend à pré-





974 GÉOGRAPHIE ECCLESIAST.

des Choroévèques & des Papes, qui font comme nos Doyens Rurals & nos Curés. Ainsi on ne doit point être surpris de ne point voir dans la Table suivante les Métropoles marquées, comme elles l'ont été dans les deux précédentes.

Le Patriarchat d'*Alexandrie* comprend anciennement les Métropoles d'*Alexandrie*, dans la Province de l'*Egypte première*; de *Cobassé*, dans celle de l'*Egypte seconde*; de *Péluse*, dans l'*Augustamitique première*; de *Léontopolis*, dans l'*Augustamitique seconde*; d'*Oxirintus*, dans l'*Arcadie*; d'*Antinod*, dans la *Thébaïde première*; de *Ptolemais*, dans la *Thébaïde seconde*; de *Darnis*, dans la *Libye Marmarique*; de *Cyrène*, dans la *Libye Pentapole* & la *Tripolitaine*, à l'Occident de l'*Egypte*.

A présent il comprend les Provinces de la *basse Egypte*, de l'*Egypte moyenne*, de la *haute Egypte* ou *Said*, & du *Pays de Barca*.

A R T I C L E V.

Des Eglises qui ne sont ni du Rit Grec ni du Rit Latin.

OUTRE les Eglises des Syriens-Maronites, des Chaldéens & des Arméniens Catholiques, qui sont réunies à l'Eglise Romaine ( & dont nous avons déjà parlé; ) il y en a plusieurs autres dont il est à propos de donner ici une liste, dans laquelle on verra de quels Patriarchats elles ont été démembrées.

( Les Eglises sont )

1. En Europe, l'Eglise de *Russe*, qui s'étend aussi en Asie, aussi-bien que l'Empire Russe; elle dépendoit autrefois du Patriarchat de Constantinople.

ECCLÉSIAST.

qui font comme nos  
Ainsi on ne doit point  
dans la Table suivante  
comme elles l'ont été dans

A présent il comprend  
les Provinces de la basse  
egypte, de l'Egypte  
moyenne, de la haute  
egypte ou Saïd, & du  
Sinaï de Barce.

l'Asie mineure première ;  
l'Asie mineure seconde ;  
de l'Anatolie, dans la  
Thrace, dans la Thébaine  
de l'Arabie Marmarique ;  
de l'Asie mineure de la Tripolitaine.

L E V.

du Rit Grec et du Rit  
Romain.

Syriens-Maronites, des  
Catholiques, qui sont  
( & dont nous avons déjà  
dit) dont il est à propos  
dans laquelle on verra de  
être démembrés.

de Russie, qui s'étend  
sur l'Empire Russe ;  
Patriarchat de Constan-

EGLISE DE RUSSIE 179

1. En Asie, les Eglises des *Georgiens* & des *Arméniens*, qui étoient autrefois sous la dépendance du Patriarchat de Constantinople ; les sièges de leurs Patriarches sont : *Teflis*, en Georgie propre ou Carduel, & *Pijuvias*, en Mingrelle ; les Eglises des *Syriens-Jacobites*, des *Arméniens de Perse*, des *Arméniens de Turquie*, & des *Nestoriens*, autrefois du Patriarchat d'Antioche ; les sièges de leurs Patriarches sont, *Antioche*, *Bemiasin*, *Sis*, *Selucia* ou *Bagdad*.

2. En Afrique, les Eglises des *Coptes* & des *Abyssins*, qui dépendoient autrefois du Patriarchat d'Alexandrie ; les sièges de leurs Patriarches sont, *Alexandrie* & *Asum*.

Nous allons donner une légère idée de chacune de ces Eglises.

I. Eglise de Russie.

Cette Eglise qui fait l'Office divin en Slave, ancienne langue du Pays, ne fut proprement formée que lorsque la Foi fut prêchée en Russie de nouveau par les Grecs en 987. Sa créance est la même que celle des Grecs ; & comme cette Eglise a été sous la dépendance du Patriarchat de Constantinople jusqu'en 1589, elle l'a suivi dans son schisme, & elle est restée attachée à sa communion. *Kiew* étoit autrefois son unique Métropole ; mais cette Ville ayant été ravagée par les Tartares, & les Polonois s'étant ensuite emparés de son territoire, le Métropolitain transporta son siège à *Volodimer*, & ensuite à *Moscou*, au commencement du XIV<sup>e</sup> siècle ; mais en conservant toujours son premier titre. On établit cependant en Russie plusieurs Archevêchés & Evêchés, qui paroissent avoir été sans subordination entr'eux, & dans une espèce d'indépendance du Métropolitain, jusqu'à l'érection du Patriarchat. Ce fut en 1589, que Jérémie II,

Patriarche de Constantinople, étant venu en Russie, fitra Job, premier Patriarche de Moscow, à la prière du Clergé & du Czar; mais à condition que les successeurs de ce Prélat, élus par leur Clergé, seroient confirmés par les Patriarches de Constantinople, & leur payeroient cinq cens pièces d'or. Jérémie étant remonté sur son siège, auquel il avoit échappé par Métrophane, tint un Concile à Constantinople en 1653, où il fit confirmer l'érection du nouveau Patriarche de Russie, & lui donna rang après celui de Jérusalem. A la fin du siècle suivant, les Patriarches de Russie cessoient de se faire confirmer par ceux de Constantinople, & de leur payer le tribut ordinaire, parce que le Czar s'appertut que les Moines Grécs qu'on envoyoit pour le recevoir, étoient espions des Turcs. En 1703, Adrien, dixième Patriarche, étant mort, le Czar Pierre le Grand supprima cette dignité, parce que ce Prélat avoit une si grande autorité, qu'elle empêchoit la sienne; & quelques années après il établit un Synode, composé de divers Archevêques & Evêques, pour juger les affaires Ecclesiastiques. Ce Synode ne peut rien décider dans les cas graves, sans en avoir instruit le Czar & sans son agrément. Pierre le Grand, les dernières années de sa vie, ôta au Clergé l'administration de ses biens & de ses revenus, qui étoient très-considérables; mais la Princesse Elisabeth, sa fille, a rendu, en 1742, au Clergé cette administration, pour se l'approprier.

On comptoit ci-devant quatre Métropolitains sous le Patriarche de Russie; savoir, *Novogorod-Veliki*, *Rosow*, *Cazan* & *Sarshi*, qui prend son titre d'un petit Village près de Moscow.

Le P. le Quin, dans son *Orient Chrétien*, d'après une lettre qu'il avoit reçue de Pétersbourg en 1730, ne fait mention que d'un Métropolitain, celui de *Cazan*, de quinze Archevêques & de sept Evêques.

ant venu en Russie,  
de Moscou, à la  
als à condition que  
s par leur Clergé,  
rches de Constantin-  
dans pièces d'or.  
ège, duquel il avoit  
un Concile à Con-  
confirmer l'érection  
Russie, & lui donna  
A la fin du siècle  
sue célébré de St  
Constantinople, & de  
arceque le C. 11 s'ap-  
s'on envoyoit pour le  
s Turcs. En 1703,  
sant mort, le Czar  
re dignité, parveque  
sacrosité, qu'elle com-  
mées années après il  
e divers Archevêques  
saires Ecclésiastiques,  
er dans les cas graves,  
& sans son agrément,  
s années de sa vie, éta-  
e ses biens & de ses  
onsidérables; mais la  
a rendu, en 1700, au  
pour se révoquer.  
re Métropolitains sont  
Novogorod-Veliki,  
qui prend son titre d'un  
Orient Chrétiens.  
reque de Pétersbourg  
e d'un Métropolitain,  
rchevêques & de sept  
Evêques.

Evêques. Mais il n'y a actuellement que deux de ces  
Prélats qui portent le nom de *Métropolitains*, six  
Archevêques & vingt-quatre ou vingt-cinq Evêques.

Les Archevêques sont, en Europe, ceux de *Saint-  
Petersbourg*, *Novogorod-Veliki*, *Moscow*, *Ros-  
tow*, *Kjow* qui porte le titre de Métropolitain;  
& dans la Russie Asiatique, *Abrakan*.

Les Evêques sont, dans la Russie d'Europe sep-  
rentrionale, ceux de *Ladoga*, qui est vicaire ou  
suffragan de *Novogorod-Veliki*; *Pleskow*, *Twer*,  
*Achéangor*, *Ustug* & *Vologda*, dont un des sièges  
est à *Czerdyn*, non loin de la grande Pérmie,  
& qui dépend aujourd'hui du Gouvernement de  
Cazan; Dans la Russie d'Europe Méridionale; *Sara-  
ki*, près de *Moscow*; *Kriouki*, peu éloigné de  
cette même Ville; *Coloman*, *Kostroma*, *Suzdal*,  
*Voloknam*, *Rezin* ou *Perestaw - Rinski*,  
*Smolensk*, *Perestave*, *Czerulgan*, *Bielgorod*,  
*Woronez*, *Tambow*, *Niquei-Novogorod*. Dans  
la Russie Asiatique, *Wiatka*; Province dont *Gilli-  
nny* est la Capitale, *Cazan*, *Tobolsk*, qui a le nom  
de Métropolitain, & *Irkoutsk*. Il y a outre cela un  
Evêque Russe en Lithuanie, dans la Ville de *Mo-  
hilow*, pour ceux des Grecs non réunis qui sont dans  
ces cantons.

Si on comptoit ci-devant plus d'Archevêques en  
Russie, c'est que ce n'est qu'un titre d'honneur  
donné quelquefois à un Evêque, mais qui ne passe  
point à son successeur: il en est de même de celui  
de Métropolitain, qu'un Evêque qui l'a par son  
premier siège, conserve lorsqu'on le transfère sur  
un autre. Les Evêques de Russie sont indépendans  
des Archevêques, à l'exception de celui de *Ladoga*.

II. Des Géorgiens & des Mingréliens.

Les Mingréliens qui habitent dans un Pays qui  
appartenoit autrefois à la Géorgie, étant depuis  
Tome II. B b

### 73 GÉORGIE ECCLESIAST.

long-temps gouvernés par un Prince particulier, il est à propos de parler d'abord des Géorgiens, dont ils ont été le joug.

#### 1. Des Géorgiens.

Ils se différencient presque en rien de l'Eglise Grecque, non plus que les Mingréliens dont on parlera ci-après: leur créance, leur discipline, leurs cérémonies sont à peu de chose près les mêmes, ils sont unis de communion avec le Patriarche de Constantinople, & très-attachés au Christianisme, malgré l'oppression violente sous laquelle les Persans les tiennent. La Liturgie & le Breviaire des Géorgiens est dans l'ancienne Langue de ces Peuples, qu'ils n'entendent presque plus. Leur Patriarche réside à *Tiflis*, où il a un Palais assez beau, près duquel est une Eglise que l'on nomme *Sion*, où il fait ordinairement ses fonctions. Il y a outre cela dans cette Ville un Evêque qui est comme son Coadjuteur, & six à sept Eglises, dont la moitié est pour ceux de la Nation, & l'autre pour les Arméniens. Ce Patriarche a quelques Evêques sous sa dépendance, dont les plus remarquables sont ceux de *Gori* & d'*Ali*, Villes du Carduel & du Caket. Il y a aussi à Jérusalem un Evêque Géorgien, au Monastère de la Croix. On trouve cependant en Géorgie quelques Catholiques, les Capucins y ayant une Mission, & une habitation à *Téfilis*.

#### 2. Des Mingréliens.

Ces Peuples habitent le Pays nommé anciennement la Colchide. Il faisoit ci-devant partie de la Géorgie; mais celui qui en étoit Gouverneur s'étant révolté contre le Roi de Géorgie, & s'étant rendu souverain de la Mingrétie, ne vouloit plus que ses sujets dépendissent du Patriarche des Géorgiens. Il se établit par ses Evêques un Catholique ou

Prince particulier, il  
des Géorgiens. dont  
iens.

en de l'Eglise Grec-  
liens dont on pastera  
discipline, leurs écrits  
de les mêmes, ils ont  
Patriarche de Constan-  
Christianisme, malgré  
quelle les Prêtres des  
Evêque des Géorgiens  
de ces Peuples, qu'ils  
Patriarche, réside à  
un beau, près duquel  
une Sion, qu'il fait  
il y a outre cela dans  
comme son Coadju-  
ont la moitié est pour  
pour les Arméniens,  
Evêques sous le dépen-  
ables sont ceux de Cor-  
de du Caket. Il y a en-  
glen, au Mont-Sin, de  
en Géorgie quelques  
ayant une Million, &

liens.

Pays nommé anciennement  
ci-devant partie de  
en étoit Gouverneur  
de Géorgie, & étant  
gelle, ne vouloit plus  
Patriarche des Géor-  
Evêques un Catholique ou

DES SYRIENS-JACOBITES. 579

Primat, que l'on appelle improprement Patriarche. Le Clergé de l'Empire & du Guriel aime mieux dépendre de ce nouveau Patriarche, que de celui de Géorgie, ce qui subsiste encore à présent. Ce Prélat est élu par le Prince, qui nomme ordinairement à cette dignité son plus-proche parent. L'Eglise Cathédrale est près de la Mer Noire, dans un lieu nommé *Pijuvitas* \*. Elle est dédiée à S. George. Le Patriarche n'a plus sous sa Jurisdiction que six Evêchés, dont nous ne rapporterons pas les noms, parcequ'ils sont situés presque tous dans des lieux inconnus. Les Théatins y entretiennent une Maison, & ont un Couvent avec un Eglise au Village de *Sipurias* \*. S'ils ne font pas beaucoup de conversions, à cause de la grossièreté, de l'ignorance & des vices honteux des Mingréliens, du moins ils baptisent les enfans qu'on leur apporte, lorsqu'on désespère de leur vie.

III. Des Syriens-Jacobites.

L'origine du nom Jacobites qu'ils portent, a paru jusqu'ici assez incertain. Mais les Ecrivains qui ont le plus approfondi cette matière, tels qu'Assemani & le P. le Quien, ont fait voir que ce nom vient d'un certain Moine Eutychéen, nommé Jacob Zanzale, qui ayant été ordonné Evêque par Sévère, Patriarche Schismatique d'Antioche au VI<sup>e</sup>. siècle, prêcha l'hérésie d'Eutyche en Mésopotamie & en Arménie. Comme il réunis les différens Sectes des Syriens Eutychéens, les Grecs leur donnèrent le nom de *Jacobites*. Il se regardoit comme Evêque universel, & il ordonna plusieurs Archevêques & Evêques, & même un Patriarche Schismatique sous le nom de Patriarche d'Antioche. C'est sans fondement que quelques Auteurs ont pensé que le nom de Jacobites étoit commun à tous les Eutychéens, parceque le fameux Diocore qui répandit leurs erreurs

en Egypte, & qui est le Chef de ceux qu'on appelle *Coptes*, se nommoit, dit-on, Jacob avant son ordination: cette idée n'est appuyée sur le témoignage d'aucun Ancien.

La créance des Syriens-Jacobites est semblable à celle des Grecs, à qui ils ont donné le nom de *Melchites* (a), ils ne diffèrent des Grecs, qu'en ce qu'ils n'admettent point les deux Natures en Jésus-Christ. Leur discipline a aussi beaucoup de rapport à la leur; mais leur Liturgie se fait en Syriaque. Le chef ou Patriarche de cette Eglise a toujours porté le titre de Patriarche d'Antioche, quoiqu'il y ait long-temps qu'il ne réside plus dans cette Ville. Sa résidence depuis le XII<sup>e</sup>. Siècle, est dans un Monastère de Syriens, nommé *Safran*, près de la Ville de *Murdis*, à deux journées de Diarbekir, où il est obligé d'aller souvent pour régler les affaires de son Eglise avec le Pacha qui est Gouverneur du Diarbek. Son revenu est très-médiocre; les Chrétiens qui dépendent de lui étant les plus pauvres & les plus haïs de tous les schismatiques. On les nomme *Syriens*, parceque c'est de la Syrie où ils avoient beaucoup de Métropolitains & d'Evêques, qu'ils se sont répandés dans toutes les Provinces soumises autrefois aux Patriarches d'Antioche, de Jérusalem & d'Alexandrie; mais les Arabes; & ensuite les Turcs, y ont tant exercé de cruautés sur eux, qu'à peine aujourd'hui composent-ils trente mille familles dispersées, sans police & sans ordre, dans l'Empire de Turquie: il y en a aussi quelques-unes en Perse. Les Evêchés les plus connus, qui dépendent à présent du Patriarche des Jacobites, sont ceux de *Diarbekir*, *Capadocie*

(a) C'est-à-dire, ceux qui suivent le sentiment de l'Empereur Marcien & de saint Marcien en 451; le Concile général de Chalcedoine, sous Dioclète, surnom de l'Empereur.

ceux qu'on appelle Jacob avait son or-  
dre sur le témoignage

ites est semblable à  
onné le nom de Mel-  
stecs, qu'en ce qu'ils  
ures en Jésus-Christ,  
de rapport à la leur;  
aque. Le chef ou Pa-  
on porté le titre de  
'il y ait long-temps  
Ville. Sa résidence  
un Monastère de Sy-  
de la Ville de Mar-  
skir, où il est obligé  
affaires de son Eglise  
eur du Diarbeck. Son  
Chrétiens qui dépen-  
vres & les plus hais  
les nomme Syriens,  
avoient beaucoup de  
u'ils se font répandus  
ses autrefois aux Pa-  
tem & d'Alexandrie;  
Turcs, y ont tant  
à peine aujourd'hui  
illes dispersées, sans  
pire de Turquie; il y  
Le Prélat de Turquie  
Diocèse de Constantinople  
Diocèse de Constantinople  
Diocèse de Constantinople

ARMÉNIENS DE PÉRSE. 581

Diarbeck; d'Alep, Capitale de Syrie; de Damas,  
Capitale de la Phénicie; d'Ourfa ou Eusef, & de  
Mosul, dans le Diarbeck; de l'Isle de Cypr, &  
de Jérusalem. Une partie des Jacobites s'est réunie,  
comme nous l'avons dit, à l'Eglise Romaine, il y a  
environ cent ans.

IV. Des Arméniens de Perse.

On les distingue de ceux de Turquie, non-seule-  
ment parcequ'ils sont soumis au Roi de Perse, au  
lieu que les autres dépendent du Grand-Seigneur;  
mais encore parceque les Patriarches de cette Secte  
ayant abandonné *Emisfa*, Monastère à deux  
lieues d'Eriwan dans la grande Arménie, où étoit  
leur siège Patriarchal, & l'ayant fixé à *Dis*, Ville de  
Cilicie, proche Tarsis, & Capitale d'un Royaume  
que les Arméniens fondèrent vers le XIII<sup>e</sup>. siècle,  
les Schismatiques qui étoient restés dans le grand  
Arménie, mécontents de n'avoir plus chez eux le  
Chef de leur Religion, furent indignés de ce que  
dans la réunion de ce Patriarche avec l'Eglise Latine  
dans le XIII<sup>e</sup>. siècle, (réunion qui a subsisté assez  
long-temps,) il avoit abandonné la doctrine de  
l'unité de Nature en Jésus-Christ, erreur qui étoit  
leur opinion favorite. En conséquence ils prirent le  
parti de choisir un autre Patriarche à *Emisfa*, qui  
perpétua dans ce siège les sentimens qu'ils avoient  
eux-mêmes.

Ce lieu a été nommé *Emisfa*, c'est-à-dire, *Des-  
cendant du Fils Unique*, parceque Jésus-Christ, dis-  
paru à S. Grégoire l'Arménien; s'en-  
voya à *Emisfa*, qui y établit son siège au com-  
mencement de IV<sup>e</sup>. siècle. Il est appelé aussi *Trois-  
Eglises*, parcequ'on y a bâti trois Eglises, dont  
la principale est celle de S. Grégoire, qui est jointe  
à un Monastère où réside le Patriarche.  
Le territoire de ce Prélat est bien plus grande que  
B b 3



382 GÉOGRAPHIE ECCLESIAST.

celle du Patriarche des Arméniens de Turquie résident à Sis, non seulement par la vénération que tous les Arméniens ont pour le lieu où le premier s'is demeura; mais encore par le nombre des Eglises qui dépendent de lui, & la multitude de ceux qui sont sous sa Jurisdiction. Tavernier rapporte qu'il a appris d'un Archevêque Arménien, que ce Patriarche a sous lui quarante-sept Archevêques, dont le nombre des suffragans monte jusqu'à cent cinquante; ce qui excède de près de la moitié, selon le Père le Bruin, le nombre de ceux que l'on trouve dans la Notice que M. Simon nous a donnée de cette Eglise, & qu'il dit avoir transcrit sur ce qui lui en fut donné par un Archevêque de cette secte. Cette liste seroit trop longue, & renferme trop de noms inconnus; pour la rapporter ici. On peut la voir dans l'Histoire des Archevêchés & Evêchés de l'Univers par M. l'Abbé de Commanville, Ouvrage fait avec soin, & dont ceci est Extrait. Nous avons parlé ci-dessus, page 100, de l'un des uns parties des Arméniens avec l'Eglise Romaine.

La cérémonie & la discipline des Arméniens sont à peu près les mêmes que celles des autres Communions Chrétiennes Orientales, excepté qu'ils sont Eutychéens, qu'ils consacrent avec le pain azyme, & qu'ils ne mettent point d'eau dans le calice. Leur Liturgie & leur Bible est en vrai Arménien, qui n'est guère entendu que de leurs Docteurs qu'ils tiennent pour Vertueux, qui sont plus respectés parmi eux que les Evêques mêmes, dont la plupart sont fort ignorans. Ces Vertueux, ainsi que les Moines, professent la vie Monastique, suivant la règle de S. Basile, tiennent une vie fort dure, & demeurent la plupart dans des Villages. Les Arméniens sont rigides observateurs de leurs jeûnes & de leur costume, qui sont les mêmes parmi eux que chez les Grecs. Les Prêtres Seculiers peuvent être mariés;

liens de Turquie se  
 par la vénération que  
 le lieu où le premier  
 par le nombre des  
 de la multitude de  
 tion, Tavernier rap-  
 vèque Arménien, que  
 sept Archevêques,  
 monte jusqu'à cent  
 près de la moitié,  
 bre de ceux que l'on  
 Simon nous a données  
 est transcrit sur ce qui  
 de cette secte,  
 et renferme trop de  
 orner ici. On peut le  
 évêchés & Evêchés de  
 mansville, Ouvrage  
 Extrait. Nous avons  
 l'ordon d'une partie  
 omme.  
 des Arméniens sont à  
 des autres Commu-  
 excepté qu'ils sont lu-  
 vés le plus, & se  
 dans le calice. Leur  
 vrai Arménien, qui  
 leurs Docteurs qu'ils  
 plus respectés parmi  
 dont la plupart sont  
 ainsi que les E-  
 que, suivant la règle  
 fort dure, & de ven-  
 ages. Les Arméniens  
 sont sobres & de leur  
 parmi eux que chez les  
 peuvent être mariés;

ARMÉNIENS DE TURQUIE 183

mais ils ne peuvent épouser des veuves, ni passer à  
 de secondes nocés. Les troisièmes sont descendues,  
 même aux Laïques.

V. Des Arméniens de Turquie.

Ce que nous venons de dire des Arméniens de  
 Perse, peut suffire pour faire connoître l'origine,  
 l'état & la situation de ceurs. Nous nous borne-  
 rons à remarquer que l'autorité de leur Patriarche  
 est bien diminuée depuis ces derniers siècles. Pre-  
 mièrement, parceque les Archevêques Arméniens  
 de Constantinople ont obtenu du Grand-Seigneur,  
 à force d'argent, les droits Patriarchaux, non seu-  
 lement sur leur Ville, mais encore sur les Provinces  
 voisines de l'Asie, & sur presque toutes celles de la  
 Turquie d'Europe. Une seconde cause qui contribue  
 encore à diminuer l'autorité du Patriarche de Sis,  
 c'est que celui des Arméniens de Perse fait souvent  
 de grands pèlerins à la Rome, pour obtenir que ceux  
 de la Nation qui sont en Turquie, puissent s'adresser  
 à lui, ce qui n'est pas plutôt accordé, que chacun  
 s'empresse de se rendre au Patriarche d'Arménie, à  
 cause de grands secours que ceux les Arméniens ont  
 pour ce lieu. D'ailleurs les Archevêques mêmes de  
 Mesopotamie qui dépendent du Patriarche de Sis,  
 ont obtenu du Grand-Seigneur le même pouvoir, pour  
 les pèlerins qui viennent de la Terre-Sainte de venir  
 que le Patriarche de Sis n'a plus qu'une autorité sur  
 son évêché ancien, & il en a encore sur lui six Arche-  
 vêques; savoir, ceux de Samat, ou Constat,  
 d'Ankara, d'Alay, de Salonique, de  
 Cypre & de Tarsus, & de Constantinople. Les Evê-  
 ches, ceux de Mouson, de Adana, de Manbij, de Mar-  
 sush, de Tyne, de Nicosie, sont l'Evêque d'Idie à  
 Tocat dans l'Arménie, & d'Agouri ou Anayr, dans  
 la Mesopotamie.

VI. Des Nestoriens.

Ces Schismatiques, qui se sont répandus autrefois dans toute l'Asie, ont pénétré jusque dans le Tartarie, la Chine & les Indes, viennent originairement de l'Égypte, appelée autrefois le Copte. On croit que S. Thomas a prêché dans ce Pays, ce qui a donné une telle dévotion à ces Schismatiques pour cet Apôtre, qu'ils ont pris le nom de Chrétiens de S. Thomas, sous lequel ils sont en partie connus aujourd'hui dans l'Orient.

On les partage en deux classes. Ceux que l'on appelle Chalcédoiens, qui habitent dans l'Égypte & dans les Provinces voisines, comme le Diocèse de Coptes, le Syon, & d'autres de l'Inde & de la Gaule, que l'on nomme proprement Chrétiens de S. Thomas.

Les autres sont en si grand nombre, qu'on prétend qu'il en va à plus de quatre-vingt mille familles; mais, à l'exception de l'Égypte, ils ne paroissent de jour en jour. On en voit peu dans les Villes; ils s'assemblent dans les Villages, où ils vivent fort ignorans. Ils ont deux Patriarches. Le plus considérable est à Alep, depuis long-temps à Alep de Syrie, & le second près de Mosul. Il prend le titre de Patriarche de l'Orient, & de Séleucie, ou de Antioche; & son territoire ne s'étend non-seulement dans le Liban, mais aussi dans la Perse & l'Inde. Il y a sous lui quatre-vingt-dix-neuf évêques, & un grand nombre d'archevêques & d'évêques; que les Musulmans regardent avec horreur, & qu'ils ont pour le plus mépriser, & qu'ils regardent comme les ennemis de leur religion. Les autres Patriarches sont à Mossoul, dans la Perse, dans le Parthien, Province de Perse; de Nisibis, de Haleb, & de Bysance, dans le Diocèse. Les autres Patriarches qui sont appelés d'Égypte, & qui lui sont attachés, sont en

Perse à *Oroumi*, dans l'Aderbijan, près du Lac Van. Il porte le nom de *Siméon*, comme le premier porte celui d'*Elie*. Ce qui a donné lieu à cette division des Nestoriens, c'est que l'an 555, plusieurs de leurs Evêques voyant que le Patriarcat étoit depuis cent ans héréditaire, élurent selon les règles Siméon Sulaca, qui se réunit à l'Eglise Romaine. Son successeur Ebedjesu assista au Concile de Trente, & les autres Patriarches suivans ont persisté dans cette union jusqu'en 1655.

Quant aux Chrétiens de S. Thomas, ils ont un Archevêque à *Angamal*, Bourgade de l'Inde en-deçà du Gange, & dans le Malabar, sous la dépendance du grand Patriarcat Schismatique des Nestoriens. L'Archevêque de Goa, qui est dans leur voisinage, a fait divers efforts pour réunir ces Chrétiens de S. Thomas; mais cela n'a pas eu de suites avantageuses.

La Créance, la Discipline & les Cérémonies des Nestoriens ne diffèrent pas beaucoup de celles de l'Eglise Grecque, & des autres Eglises Schismatiques d'Orient, excepté qu'ils admettent deux Personnes en Jesus-Christ, & qu'ils refusent à la Sainte Vierge le titre de *Mère de Dieu*, à l'exemple de Nestorius; encore plusieurs Anciens prétendent que quand ils viennent à s'expliquer, on reconnoît qu'ils ne méritent pas tant dans la Doctrine, que par le rang qu'ils font de se servir des expressions consacrées par la Tradition pour l'appeler.

VII. Des Coptes.

Ce sont des Peuples originaires d'Egypte, ce sont eux qui ont leur nom, qui n'est qu'une corruption de celui d'*Egyptien*. Dans la Langue Grecque, leur créance est la même que celle des Syriens; ce qui fait que beaucoup d'auteurs les confondent, en donnant aux uns & aux autres le nom de *Jacobites*.

486 GÉOGRAPHIE ECCLESIAST.

Leurs coutumes sont aussi à peu près semblables, ce qui est cause qu'on voit encore aujourd'hui des Villages de des Couvens dans toute l'Égypte, qui sont composés de Coptes & de Syriens.

Leur Patriarche, successeur du fameux Diocèse, prend le titre de Patriarche d'Alexandrie; il réside au Caire, & a sous lui quelques Evêques, dont les plus vains sont ceux de Damiette, dans la basse Égypte, de Hama, dans l'Égypte moyenne, & de Siout, dans la haute Égypte. Il y a aussi un Evêque Copte à Jérusalem. Les Coptes sont fort pauvres, & la plupart ne subsistent qu'en faisant la fonction de Secrétaire chez les Seigneurs Turcs, étant chargés des registres de leurs terres.

VII. Des Abyssins.

La Foi fut prêchée en Abyssinie par S. Frumence, envoyé par S. Athanasie, Patriarche d'Alexandrie; c'est ce qui a tellement attaché ces Peuples au Patriarche d'Alexandrie, que lorsque les Coptes se séparèrent de l'Église Catholique, ils les suivirent dans leur schisme. Ils n'ont eu de tout temps qu'un seul Evêque, pour toute la Nation. Il prend maintenant le titre de Catholique ou Patriarche d'Abissinie, métropole Capitale d'Abissinie, où est l'Église Patriarchale dédiée à S. Michel. Sous lui sont les Evêques & les Diocèses, dans lesquels consiste tout le Clergé de la Nation. Les Prêtres desservent les Paroisses qui sont en grand nombre. Pour les Diocèses, outre ceux qui ont ces fonctions, il n'y a presque pas de grand Seigneur qui ne soit pourvu d'un Evêque dans sa Jurisdiction. Le Roi est aussi un Evêque dans les Abyssins, comme est l'Empereur. Les évêques de la Nation des Abyssins sont presque tous ou convertis d'entre les Coptes, ou d'entre les Grecs, ou d'entre les Arabes, & d'entre les Indes. Ils ont une telle manière de s'habiller.

**ECCLESIAST.**

de près semblables, ce  
aujourd'hui des Vil-  
de l'Egypte, qui font  
tion.  
de fameux Docteurs,  
Alexandrie: il résida  
et Evêques, dont les  
sainte, dans la basi-  
que impériale, & de  
y a eussent Evêques  
ont fait fort pauvres,  
nuls sans la fonction  
de Tires, étant char-  
fin.

États par S. Promen-  
Patriarche d'Alexan-  
attaché ces Peuples  
à l'Église les Coptes  
Égypte, ils les suivent  
en de tout temps  
la Nation. Il prend  
le nom de Patriarche  
d'Abyssinie, ou de  
S. Michel. Sous lui  
dans l'Église copte;  
Les Prêtres de ce  
grand nombre. Pour  
recevoir les fonctions,  
il faut qu'il ne le fait,  
néanmoins. Le Négus  
est le chef de l'Église  
de l'Égypte pour les  
Coptes. Les autres  
de l'Égypte.

**DES AETHIOPES. 587**

deux, qui servent les Prêtres & les Religieux en  
abusent, & excommunient pour la moindre baga-  
telle. Ils jeûnent aussi sévèrement que l'on faisoit  
dans la primitive Église, ne mangeant qu'une fois  
par jour, après le soleil couché. Leurs jeûnes sont  
d'autant plus rudes, que la viande ne leur est  
jamais permise, le beurre & le lait interdits; & que  
n'ayant pas de poissons, ils ne vivent pendant tout  
le Carême que de racines & de légumes. Les Mè-  
nades qui sont très-nombreux en ce Pays, ont  
deux Églises l'une pour les hommes, & l'autre pour  
les femmes. Dans cette Église, on chante en  
choeur, & toujours debout, sans jamais se mettre à  
genoux. Leurs instrumens de musique sont de petits  
tambours, que les principaux Ecclésiastiques por-  
tent suspendus au cou & qu'ils battent avec les  
deux mains.

*Fin de la Géographie Éthiopique.*

deux, qui servent les Prêtres & les Religieux en  
abusent, & excommunient pour la moindre baga-  
telle. Ils jeûnent aussi sévèrement que l'on faisoit  
dans la primitive Église, ne mangeant qu'une fois  
par jour, après le soleil couché. Leurs jeûnes sont  
d'autant plus rudes, que la viande ne leur est  
jamais permise, le beurre & le lait interdits; & que  
n'ayant pas de poissons, ils ne vivent pendant tout  
le Carême que de racines & de légumes. Les Mè-  
nades qui sont très-nombreux en ce Pays, ont  
deux Églises l'une pour les hommes, & l'autre pour  
les femmes. Dans cette Église, on chante en  
choeur, & toujours debout, sans jamais se mettre à  
genoux. Leurs instrumens de musique sont de petits  
tambours, que les principaux Ecclésiastiques por-  
tent suspendus au cou & qu'ils battent avec les  
deux mains.

## AVIS SUR LA PIÈCE SUIVANTE.

ON s'est devant parlé, page 111, de l'Ordonnance de Louis XIII, qui fixe le Premier Méridien à l'Isle de Fer, la plus Occidentale des Canaries; l'on a promis de la donner ici. Elle fut publiée sous le règne de Louis XIII, par un Arrêt du Conseil d'Etat, le 17 Juillet 1644. A Paris, chez Sebastian Cramoisy, etc.

LOUIS, par la Grace de Dieu, Roi de France & de Navarre: A tous ceux qui ces Présentes Lettres verront: SALUT. Les principaux Marchands de notre Etat, & autres nos Sujets qui s'adonnent à la Navigation, nous ont représenté que dans les Costes & Ports d'Espagne, depuis quelques années, les Espagnols & Portugais ont voulu entreprendre sur leurs Vaisseaux allans ou retourans des Indes & de l'Amérique, sans considérer que la voye d'hostilité n'est permise aux uns & aux autres qu'au-delà du Premier Méridien pour l'Occident, & du Tropique du Cancer pour le Midi; & comme la légitime défense ne peut être prohibée à nos Sujets, & que même il leur est loisible par nos Ordonnances de s'armer contre ceux qui leur empêchent la liberté du Commerce & de la Navigation, ils nous ont requis de leur donner Permission de prendre en

(a) Les Portugais (comme l'on écrit aujourd'hui) étoient ennemis des Espagnols depuis 1580, & cela dura jusqu'en 1640.

Mer lesdits Espagnols & Portugais, allans & re-  
 tournans desdites Indes & Pays de l'Amérique, en  
 quelque lieu qu'ils les rencontrent. Sur quoy de-  
 sirant leur faire entendre nostre volonté, pour em-  
 pêcher que par quelques actions violentes ils ne  
 viussent troubler, contre nostre intention, la bonne  
 correspondance en laquelle nous voulons demeurer,  
 & par ce moyen tomber en nostre indignation,  
 SCAVOIR faisons que, de l'avis de nostre cher &  
 bien aimé Cousin, le Cardinal Duc de Richelieu,  
 Père, Grand-Maître, Chef & Sur-Intendant général  
 de la Navigation & Commerce de France, NOUS  
 AVONS, par ces Présentes nos Lettres de Décla-  
 ration, signées de notre main, fait & faisons très-  
 expresse inhibition & défense à nos Sujets de  
 quelque qualité & condition qu'ils soient, faisant  
 voyages par Mer, d'attaquer ni courir sus aux Na-  
 vires Espagnols & Portugais qu'ils trouveront, pour  
 l'Occident au-deçà du Premier Méridien, & pour  
 le Mer au-deçà du Tropic de Capricorn, voulant  
 que dans ces espaces desdites Lignes, nos Sujets fassent  
 & puissent librement aller, traicter & naviger  
 lesdits Espagnols & Portugais, même allans &  
 retournans des Indes & Pays d'Amérique, sans leur  
 faire ni donner aucun trouble ni empêchement en  
 leur Navigation, ni autrement; Pourvu que nos  
 Sujets ne se soient point par eux à l'aveult pareillement,  
 & qu'il ne soit rien entrepris sur eux par lesdits  
 Espagnols & Portugais, au-deçà desdites Lignes,  
 sans à nosdits Sujets d'entreprendre, comme par le  
 passé, l'encontre desdits Espagnols & Portugais,  
 au-deçà desdites Bornes, ainsi qu'ils trouveront  
 leur avantage, jusqu'à ce que lesdits Espagnols &  
 Portugais ayent baillé le Commerce libre à nos-  
 dits Sujets en l'estendue desdites Terres & Mers des  
 Indes & de l'Amérique, & leur ayent donné libre  
 entrée dans tout leurs Pays, & dans les Ports &



Havres d'icelles pour y traire & négocier, et  
 qu'au-delà d'icelles Lignes, VOULOINT que les  
 Capitaines de Navires soient de retour de leurs voya-  
 ges, & payant les droits pour ce dévot, & toutes  
 appareils que les Vaisseaux par eux attachés ont été  
 pris au-delà du Premier Méridien pour l'Occident,  
 & du Tropique du Cancer pour le Midy; ne soient  
 & demeurent passibles des prises qu'ils ont été ainsi  
 faites par les Rois d'Espagne & Portugals, ou que  
 pour raison de ce, lesdits Capitaines & Matelots,  
 Armateurs, Avitailleurs, & Bourgeois, ne puissent  
 être recherchés pour quelque cause ou occasion que  
 ce soit, en public être; & afin que plus facilement  
 en puisse juger, si les prises sont véritablement  
 faites, & que le Premier Méridien auquel ont été  
 bornées les amitiés & alliances, soit mieux reconnu  
 qu'il n'a été depuis quelques temps, & que l'on ne  
 pourroit comme s'est fait autrefois par plusieurs  
 capables & expérimentés en fait de Géographie,  
 Hydrographie, Cosmographie & de toutes autres  
 Hydrographes, Cosmographes & Graveurs de Car-  
 tes ou Globes Géographiques, d'innover & changer  
 l'ancien établissement des Méridiens, ni constituer  
 le Premier d'icelles ailleurs qu'en la partie la plus  
 Occidentale des Isles Canaries, conformément à ce  
 que les plus anciens & fameux Géographes en ont  
 déterminé. Et partant VOULOINT que l'ancien  
 soit à reconnaître & placer dans lesdits Globes  
 & Cartes ledit Premier Méridien en l'Isle de Fer,  
 comme la plus Occidentale de l'Isle, & qu'au-  
 delà le premier Degré des Longitudes, en s'en-  
 allant à l'Orient; sans s'arrêter aux nouvelles inventions  
 de ceux qui par ignorance & sans fondement, l'ont  
 placé sur Açores, & ce qu'en ce lieu toutes Naviga-  
 tions auroient rapporté l'Equille (a) à deux points

(a) De la Bourde.

de Variation, tant certain qu'elle s'en a point en plusieurs autres endroits, qui n'ont jamais été pris pour le Premier Méridien. Si DONNONS EN MANDEMENT à nos amés & féaux Conseillers, les Gens tenans nos Cours de Parlement, que ces Présentes nos Lettres de Déclaration, ils fassent publier & enregistrer chacun en droit soi, & le contenu en icelles garder & observer exactement, selon la forme & tenor. **CAR TEL EST NOTRE PLAISIR.** En témoin de quel nous avons fait mettre notre Seal à cesdites Présentes. DONNÉ à Saint-Germain en Laye, le 1. Juillet, l'an de Grâce mil six cent trente-quatre, & de notre Règne le vingt-cinq. **Signé LOUIS,** & sur le Règne, Par le Roy, **BOURNILLER.** *Les sceaux sur double Queue de Ciro jaune.*

*Lettres, publiées & registrées, Ont & ce regardent le Procureur Général du Roy pour les causes, gardées & observées, selon leur forme & tenor & que Copies collationnées aux Originaux d'icelles, sont envoyées aux Baillivages, Sénéchaussées, Juges, Officiers de la Marine & Amirautes, pour y être pareillement lues, publiées & registrées, ensembles sur les Ports & Havres, exécutées, gardées & observées, & la diligence des Seigneurs dudit Procureur Général, auxquels est esjoint & tenu le main, & en certifier la Cour avoir ce fait à deux mois. A Paris en Parlement, le 27 Juillet 1634. Signé DU TILLER.*

## PRIVILEGE DU ROY,

(Au sujet de la Déclaration précédente, &c.)

**L**OUIS par la Grâce de Dieu, Roy de France & de Navarre, &c. S A L U T. Sur le desir que nous avons que Notre Déclaration portant défenses à nos Sujets d'entreprendre sur les Espagnols & Portugais au-deçà du Premier Méridien, vérifiée en notre Parlement, puisse venir à la connoissance d'un chacun, &c. Nous avons pour cet effet commandé à Sébastien Cramoisy, Marchand Libraire juré en notre Université de Paris, nommé & choisi par Notre très-cher & très-amié Cousin le Sieur Cardinal Duc de Richelieu, Pair de France, Grand-Maître, Chef & Sur-intendant Général de la Navigation, &c. pour Imprimeur ordinaire de la Maîtrise, entretenu pour notre service & celui de nosdits Cousins, ainsi qu'il est porté par ses Lettres de Nomination, données au Bois-le-Vicomte le 16 Janvier 1631, d'imprimer, vendre, &c. la susdite Déclaration. Donnée à Paris le 7 Juillet 1634.

Par le Roy en son Conseil,

VICTON.

Et scellé sur simple Queue de Cire jaune.

DU ROY,

précédents, &c.)

du Roy de France  
Sur le desir que nous  
portant défenses à nos  
Espagnols de Portu-  
gais, vérifiée en  
à la connoissance  
pour cet effet com-  
Marchand Libraire  
is, nommé & choisi  
né Cousin le Sieur  
Pair de France,  
rendant Général de  
l'Imprimerie ordinaire de  
ce Service de celui  
il est porté par ses  
nées au Bois-le-Vi-  
imprimer, vendre ;  
né à Paris le 7 Juil-

Conseil,

CTON.

Car jaune.



# TABLE ALPHABÉTIQUE

Des Provinces, Villes, Rivières, Isles,  
Lacs, &c. dont il est parlé dans cet  
Ouvrage.

La Lettre A désigne le premier Volume ;  
B indique le second.

A	
A. Ar, Riv. A.	495
Ajon, Isle, A.	128
Abasi, voyez Abcañes.	
Abawi, Fleuve, B. 126 & 127	126
Abbeville, A.	90
Abtafca (les) B.	140
Abdou, voyez Abtant.	
Aboch (Côte d') B.	129
Abel-Mascha, B.	101
Abel-Mehula, B.	488
Abberneby, B.	28
Abysinie (l') B.	125
Abysinie (Eglise des) B.	125
Abé, B.	67
Aben, B.	101
Abharra (l') A.	101
Abistan, B.	110
Abylene (l') B.	110
Acadie (l') B.	179
Acatis (le grand) B.	129
Acatis (Riv. des) B.	101
Acapulco, B.	582
Acata, B.	116
Accaron, B.	107
Accia, A.	128
Acco, B.	109
Accrensia, v. Cronza.	
Acerno, A.	104
Achaie, v. Livadie.	
Achem, B.	177
Achéron (l') Riv. A.	495
Achoury, B.	44
Açores (les) Ile, B.	418
Acqs, voyez Dax.	
Acqui, A.	441
Acre, B.	139
Accum, B.	111
Adana, B.	125
Adde (l') ou Aida, Riv. A.	439
Adel, B.	141
Aden, B.	156
Aderbisan, B.	161
Adelouar, B.	142

Adorno, A.	750	Ala-la-Chapelle, A.	140
Adige, Riv. A.	410	Ahaliké, B.	140
Adour, Riv. A.	221	Ahrman, v. Dialegrud.	140
Adra, A.	476	Ahmalic, B.	140
Adras, B.	140	Ahna, B.	140
Adria, A.	481	Ahmed, <i>l'Is.</i> B.	140
Adria ( <i>le Mont</i> ) A.	142	Alanes ( <i>les</i> ) B.	140
Afana, B.	213	Alanch, B.	140
Afrique (l') B.	213	Alas, A.	412
Agade, B.	123	Alatyr, B.	70
Agde, A.	270	Alava (l') A.	140
Agén, A.	215	Alban (S.) en Ang. B.	10
Agénois (l') A.	<i>ibid.</i>	— en Amérique, B.	170
Aggerhus, B.	39	Albanie, en Pers. v. Chirvan.	
Agona, Lac, A.	421	— d'Éto, v. Boudibani.	
Agona (Saint) <i>l'Is.</i> B.	32	— de Turquie, B.	110
Agosta, <i>l'Is.</i> B.	100	Albano, A.	413
Agri, B.	173	Albany, v. Orange (Fort).	140
Agri, voyez Zagabla.		Albarain, A.	140
Agria, A.	429	Albasin, B.	140
Agripento, A.	117	Albe, A.	445
Agvans, peuple, B.	160	— Royale, A.	613
Agvans, voyez Gubio.		— Julia, v. Veldembourg.	
Agvans (Eurie de) <i>Moria</i>		Albenga, A.	447
(l') B.	295	Alberon, B.	140
Ahan, A.	161	Albi, A.	140
Ahan, Côt. B.	142	Albion, B.	140
Aho, B.	121	Albiac, A.	140
Ahmet, A.	141	Albion, v. le Calix.	140
Aigun, A.	219	Albiac-la-Réol, A.	140
Aigun (S.) A.	144	— de Hencha.	140
Aigues-mortes, A.	214	Alchatare, A.	140
Aigue-Perse, A.	207	Alchazar, A.	140
Aiguilles (Cap des) B.	111	Alchazar, A.	140
Aiguillon, A.	225	Alchazar, A.	140
Ain, A.	110	Alchazar, A.	140
Ainab, B.	111	Alchazar, A.	140
Ainacber, B.	<i>ibid.</i>	Alchazar (l') A.	140
Aire, en Artois, A.	31	Alchazar, B.	140
— en Chateaux, A.	32	Alchazar, A.	140
Aire (la Ville d') A.	178	Alchazar, A.	140
Aisne (l') Riv. A.	111	Alchazar, B.	140
Aiska (Tartares d') B.	244	Alchazar, A.	140
Aix (l'Isle d') A.	190	Alchazar, B.	140
Aix, en Provence, A.	251	Alchazar, A.	140



Andale, A.	210	Antioch (S.) <i>Ile</i> , B.	111
Andalus, A.	271	Antrim, B.	60
Angermania (F) B.	56	Anvers, A.	119
Angers, A.	140	Anzico, v. Macoco.	
Angliera, A.	443	Apicapa, Riv. B.	444
Angien, B.	40	Asif ou Aouf, A.	419
Anglesy, <i>Ile</i> , B.	21	Apamée, v. Hama.	
Angleterre (F) B.	1	Apennin (F) <i>Montagne</i> ,	
— Nouvelle,	171	A.	479
Angoche, <i>Iles</i> , B.	140	Aphec, B.	499
Angola, B.	112	Apollonie, v. Capharsalama.	
Angora, v. Anharah.		Appenrade, B.	47
Angoulême, A.	190	Appenacé, A.	411
Angoumois (F) A.	191	Apt, A.	210
Angoy, B.	121	Aquapendén, A.	420
Angra, B.	419	Aquila, A.	300
Anguien, v. Rughien.		Aquide <i>à ruine</i> , A.	407
Angus, B.	29	& 140.	
Anhak ( <i>la Principauté</i> )	29	Aquino, A.	407
A.	172	Ar, voyez Rabbet-Mosb.	
Anjan, ou <i>Détroit du Nord</i> ,		Arabi: (F) B.	132, 421
B.	195	Aracan, B.	101
Anjou (F) A.	147	Aragon (F) A.	140
Anjouan, <i>Ile</i> , B.	140	Arak, <i>La</i> , B.	110
Ankharah, B.	120	Arasmon, A.	210
Annan, B.	21	Aren ( <i>le Val</i> ) A.	70
Annandall, B.	<i>ibid.</i>	Aranda de Duero, A.	120
Annapolis, B.	171	Arasjuez, A.	119
Annel, A.	411	Ararat, <i>Montagne</i> , B.	141
Annobon, <i>Ile</i> , B.	115	& 472.	
Annonai, A.	111	Aran, A.	410
Anso, v. Christiania.		Arasques ( <i>les</i> ) <i>peuples</i> ,	
Auspach, A.	144	B.	411
Autakié, B.	117	Arboga, B.	60
Auréquera: en <i>Espagne</i> ,		Arbola, A.	110
A.	175	Archangel, B.	90
— <i>Dans le Mexique</i> , B.	115	Archangelporod, B.	90
Antibes, A.	165	Arche, Riv. A.	410
Antioch, <i>Ile</i> , B.	407	Archipel (F) B.	110
Antilles, <i>Iles</i> , B.	400	Archie sur <i>Subs</i> , A.	117
Antigua, <i>Ile</i> , B.	416	Arcoa, A.	170
Astin, A.	221	Arcona, B.	119
Antioche, v. Antakié.		Arcey, A.	170
Antipatrie, B.	499	Ardagh, B.	41
Antiveri, B.	101	Ardelt, B.	400
Arcoine (S.) A.	119	Ardeac, B.	400

ALPHABETIQUE. 197

Aschbil, B.	161	Aseph (S.) B.	21
Aschm, B.	161	Asalon-Thamar, B.	429
Aschou, A.	161	Ascalon, B.	104
Aschberg, A.	161	Ascaton, <i>Iste</i> , B.	116
Aschbourg, B.	161	Aschaffenbourg, A.	103
Aschqua, B.	418	Afcol, <i>dans la Marche</i>	
Aschzo, A.	472	<i>d'Andas, A.</i>	481
Argent, A.	28	<i>— dans la Pouille,</i>	107
Argenton, A.	164	Afadoch-Phaige, B.	459
Argile, B.	11	Afala-Lap-March,	65
Argo, B.	114	Afem, B.	105
Arguin, B.	111	Afer, <i>Tribu</i> , B.	101
Argun, Riv. B.	222	Afe (F) B.	121
<i>— Ville,</i>	215	Afe Mineure (F) B.	129
Argiano, A.	103	Afinara, <i>Iste</i> , A.	320
Argia (F) B.	162, 163	Afongaber, B.	423
Argopans, Riv. B.	444	Afot, <i>voyez</i> Slout,	
Argos, A.	160	Afinet, B.	172
Argon, A.	101	Afia, B.	109
Argum, B.	100	Afinibols, <i>peuples</i> , B.	167
Arguac (F) A.	100	Afres, B.	10
Arguene (F) B.	149, 472	Afisa, B.	454
Arguens, B. 160, 161, 162		Afornon (F) B.	418
Argentières, A.	71	<i>— Iste, voyez</i> Antiochi.	
Argent, v. Albanie.		Afyrie (F) B.	144, 478
Argay-le-Duc, A.	171	Ag, A.	440
Argelim, A.	117	Agaph, B.	401
Arges, Riv. A.	411	Agracan, B.	246
Arges, Torrent, B.	416	Agraga, A.	169
Arges (Iste d') A.	111	Agrules (les) A.	149
Arges, A.	441	Agrvan, v. Soane.	
Argon, B.	17	Arg, A.	103
Argon, v. Westeras.		Athènes, <i>voyez</i> Athina.	
Argos, v. Chitres.		Athensy, B.	40
Argos, A.	487	Athons, B.	101
Argues, B.	91	Athol, B.	27
Argan, B.	31	Athos (le Mont) v. Monte	
Argas, A.	31	Santo.	
Argen, v. Arran.		Atiens, A.	116
Argus, B.	47	Atina, B.	111
Arguis, B.	14	Atlas (le Mont) B.	629
Argus, B.	90	Atri, A.	106
Argos, A.	100	Aube (F) Riv. A.	113
Argos (F) A.	11	Aubens, A.	113
Argo, Riv. A.	424	Auberive, A.	107
Argou, v. Bzeruc.		Ambia (S.) A.	127



Achaïques (Les d') A.	399	Ayoud, B.	378
Achilles, A.	394	Ayri, B.	381
Ancagnolo, B.	344	Ayri, v. Saint-Domingue.	
Ande, A.	340	Ayri, B.	377, 340
Ande, Riv. A.	341	Ayri, B.	391
Ande (F) A.	34	Bayetius, A.	343
Angbourg, A.	314		
Anguilla, A.	313		
Anguilla (S.) Cap, B.	313		
— Ville, A.	317	<b>B</b>	
Annals, A.	36	Babouin, B.	340
Annis, A.	319	Babouin, v. Detroit, B.	319
Anson, B.	403	Babouin, B.	343, 379
Ansonie (F) B.	404	Babouin, B.	375
Ansay, A.	310	Babouin, B.	343
Anrick, A.	304	Bacchus (Terre de) voyez	
Anrilac, A.	303	Terre-Neuve.	
Anson, A.	319	Bacchus, A.	303
Anstiche (F) A.	313	Bachafeni, B.	36
Autun, A.	371	Bachon, Riv. B.	373
Auvergne (F) A.	301	Bachon, Riv. B.	39
— Dauphiné d'Auvergne, 300		Bachon, voyez Bach.	
Auvergne, A.	309	Bachon, (le) v. Uobehs.	
Auvergne (F) A.	371	Bacu, B.	361
Auzon, A.	373	Badajon, A.	343
Auzon, voyez Auzon.		Bade, Ville de Comte, A.	417
Ave, B.	13, 14, 104	— Marynifas.	311
Avebani, B.	316	Badeville, A.	343
Aveche, Riv. B.	413	Bade, A.	371
Ave (Bailliage d') A.	313	Bade, voyez Abaroch.	
Avalch, A.	371	Bade, B.	413
Aveche, B.	313	Bade (Baye de) B.	400
Aveche, A.	314	Bade, B.	343
Aveiron, Riv. A.	313	Bader, B.	313
Aveiron, A.	301	Badiana, B.	373
Averno, Lac, A.	401	Bader, B.	310
Avesnes, A.	30	Bader, A.	413
Avignon, A.	307	Bader, Riv. B.	403
Avila, A.	313	Bader-Dambon, Lac, B.	313
Avila, A.	344	Bader, B.	313
Avila, A.	399	Bader (le) B.	397
Avanches, A.	300	Bader, B.	31
Awara (le) pamp. B.	340	Bader, Lac, B.	313
Azel, A.	319	Bader, A.	78
Azum, B.	317, 316	Bader, A.	319

ALPHABETIQUE. 599

Bahama, B.	172	Bahia, A.	172	Bahia, B.	172	Bahia, C.	172	Bahia, D.	172	Bahia, E.	172	Bahia, F.	172	Bahia, G.	172	Bahia, H.	172	Bahia, I.	172	Bahia, K.	172	Bahia, L.	172	Bahia, M.	172	Bahia, N.	172	Bahia, O.	172	Bahia, P.	172	Bahia, Q.	172	Bahia, R.	172	Bahia, S.	172	Bahia, T.	172	Bahia, U.	172	Bahia, V.	172	Bahia, W.	172	Bahia, X.	172	Bahia, Y.	172	Bahia, Z.	172
------------	-----	-----------	-----	-----------	-----	-----------	-----	-----------	-----	-----------	-----	-----------	-----	-----------	-----	-----------	-----	-----------	-----	-----------	-----	-----------	-----	-----------	-----	-----------	-----	-----------	-----	-----------	-----	-----------	-----	-----------	-----	-----------	-----	-----------	-----	-----------	-----	-----------	-----	-----------	-----	-----------	-----	-----------	-----	-----------	-----

Bahia, A.	172	Bahia, B.	172	Bahia, C.	172	Bahia, D.	172	Bahia, E.	172	Bahia, F.	172	Bahia, G.	172	Bahia, H.	172	Bahia, I.	172	Bahia, K.	172	Bahia, L.	172	Bahia, M.	172	Bahia, N.	172	Bahia, O.	172	Bahia, P.	172	Bahia, Q.	172	Bahia, R.	172	Bahia, S.	172	Bahia, T.	172	Bahia, U.	172	Bahia, V.	172	Bahia, W.	172	Bahia, X.	172	Bahia, Y.	172	Bahia, Z.	172
-----------	-----	-----------	-----	-----------	-----	-----------	-----	-----------	-----	-----------	-----	-----------	-----	-----------	-----	-----------	-----	-----------	-----	-----------	-----	-----------	-----	-----------	-----	-----------	-----	-----------	-----	-----------	-----	-----------	-----	-----------	-----	-----------	-----	-----------	-----	-----------	-----	-----------	-----	-----------	-----	-----------	-----	-----------	-----

TABLE III

Barn (le) A.	104	Bombellysden, French, A.	100
Barr (J.) A.	105	Bordeaux, B.	100
Barrault, A.	106	Borffow, B.	100
Barrault, A.	107	Borg, Duché, A.	101
Barrault, A.	108	Borgame, A.	102
Barrault (le) A.	109	Borgen, A.	103
Barrault, B.	110	Borgsted, A.	104
Barrault in Yngnes, A.	111	Borsten, B.	105
Barrault, A.	112	Borup-Loom, A.	106
Barrault (le) A.	113	Borup-Loom-Vind, A.	107
Barrault, A.	114	Borup, A.	108
Barr (le) A.	115	Borup, B.	109
Barric, A.	116	Borup, A.	110
Barric, B.	117	Borup, A.	111
Barric, A.	118	Borup, A.	112
Barric, B.	119	Borup, A.	113
Barric, A.	120	Borup, A.	114
Barric, B.	121	Borup, A.	115
Barric, A.	122	Borup, A.	116
Barric, B.	123	Borup, A.	117
Barric, A.	124	Borup, A.	118
Barric, B.	125	Borup, A.	119
Barric, A.	126	Borup, A.	120
Barric, B.	127	Borup, A.	121
Barric, A.	128	Borup, A.	122
Barric, B.	129	Borup, A.	123
Barric, A.	130	Borup, A.	124
Barric, B.	131	Borup, A.	125
Barric, A.	132	Borup, A.	126
Barric, B.	133	Borup, A.	127
Barric, A.	134	Borup, A.	128
Barric, B.	135	Borup, A.	129
Barric, A.	136	Borup, A.	130
Barric, B.	137	Borup, A.	131
Barric, A.	138	Borup, A.	132
Barric, B.	139	Borup, A.	133
Barric, A.	140	Borup, A.	134
Barric, B.	141	Borup, A.	135
Barric, A.	142	Borup, A.	136
Barric, B.	143	Borup, A.	137
Barric, A.	144	Borup, A.	138
Barric, B.	145	Borup, A.	139
Barric, A.	146	Borup, A.	140
Barric, B.	147	Borup, A.	141
Barric, A.	148	Borup, A.	142
Barric, B.	149	Borup, A.	143
Barric, A.	150	Borup, A.	144
Barric, B.	151	Borup, A.	145
Barric, A.	152	Borup, A.	146
Barric, B.	153	Borup, A.	147
Barric, A.	154	Borup, A.	148
Barric, B.	155	Borup, A.	149
Barric, A.	156	Borup, A.	150
Barric, B.	157	Borup, A.	151
Barric, A.	158	Borup, A.	152
Barric, B.	159	Borup, A.	153
Barric, A.	160	Borup, A.	154
Barric, B.	161	Borup, A.	155
Barric, A.	162	Borup, A.	156
Barric, B.	163	Borup, A.	157
Barric, A.	164	Borup, A.	158
Barric, B.	165	Borup, A.	159
Barric, A.	166	Borup, A.	160
Barric, B.	167	Borup, A.	161
Barric, A.	168	Borup, A.	162
Barric, B.	169	Borup, A.	163
Barric, A.	170	Borup, A.	164
Barric, B.	171	Borup, A.	165
Barric, A.	172	Borup, A.	166
Barric, B.	173	Borup, A.	167
Barric, A.	174	Borup, A.	168
Barric, B.	175	Borup, A.	169
Barric, A.	176	Borup, A.	170
Barric, B.	177	Borup, A.	171
Barric, A.	178	Borup, A.	172
Barric, B.	179	Borup, A.	173
Barric, A.	180	Borup, A.	174
Barric, B.	181	Borup, A.	175
Barric, A.	182	Borup, A.	176
Barric, B.	183	Borup, A.	177
Barric, A.	184	Borup, A.	178
Barric, B.	185	Borup, A.	179
Barric, A.	186	Borup, A.	180
Barric, B.	187	Borup, A.	181
Barric, A.	188	Borup, A.	182
Barric, B.	189	Borup, A.	183
Barric, A.	190	Borup, A.	184
Barric, B.	191	Borup, A.	185
Barric, A.	192	Borup, A.	186
Barric, B.	193	Borup, A.	187
Barric, A.	194	Borup, A.	188
Barric, B.	195	Borup, A.	189
Barric, A.	196	Borup, A.	190
Barric, B.	197	Borup, A.	191
Barric, A.	198	Borup, A.	192
Barric, B.	199	Borup, A.	193
Barric, A.	200	Borup, A.	194



601 TABLE

Bordeaux, A.	310	Bourbourg, V. F. A.	171
Bordeaux, Rivière, B.	103	Bourbourg, de Pragi,	441
Bordeaux-l'Écl., B.	104	Bourbon, A.	614
Bordeaux (le) B.	104	Bourbon, voyez Grandet.	
Borde, B.	439	Bourbion, B.	116
Borde, B.	140	Bourbion, V. B.	143
Bord, voyez Bouch.		— de,	114
Bordais (le) B.	61	Bour (le) A.	36
Bordaux, A.	110	Bourbin, B.	39
Bordillon, A.	303	Bourbin, A.	310
Bordis, A.	113	Bourbign, A.	144
Bourbign, en France, A.	39	Bourbign, B.	31
— en Italie,	400	Bourne, A.	154
Bourbonnais (le) A.	99	Bourgen, A.	417
Bourbonnais, A.	117	Bourie, A.	463
Bourbon (le Fort) B.	107	Bourli (le) B.	446
Bourbon l'Archevêque, A.	194	Bourliw, A.	610
— Lancel,	174	Bourliu (le) A.	463
Bourbon (l'Isle) B.	144	Bourliu (le) A.	176
Bourbonne-la-Baine, A.	110	Bourliu, A.	143
Bourbonnais (le) A.	101	Bourliu (le) A.	117
Bourbourg, A.	78	Bou, voyez Bley.	
Bourdeux, A.	311	Bouillon, A.	118
Bour-en-Brehe, A.	176	Bouillonais (le) A.	104
— en Guyenne,	111	Bouise, A.	101
Bourgenet, A.	191	Boulogne, B.	417
Bourges, A.	101	Bou, François, A.	101
Bourguigne (le) A.	167	— Champenois, A.	130
Bourgon, B.	111	Bris-Comte-Robert, A.	106
Bours, B.	117	Bris, A.	611
Bourson (le) B.	111	Bris (Saint) A.	118
Boursoville, A.	110	Bris, A.	118
Bouze (le) Rivière, B.	36	Brisac, A.	143
Bouze, A.	438	Bris (le) A.	111
Bouvent, Autrichien, A.	399	Brisades ou Brindis, A.	106
— Hollandais,	119	Brisin, A.	611
Bou, voyez Oule.		Brisin, A.	107
Bouclians, A.	431	Brisoude, A.	106
Bouclon, A.	371	Brisuch, A.	143
Bougan, A.	101	Brisuc, A.	111
Bugne, A.	101	Brisuff, B.	10
Bucland, B.	66	Bris, A.	101
Bucland, B.	27	Brisvanc, A.	101
Bucler-la-Croix, A.	109	Brisin, A.	143
Buclerbourg (le) A.	173	Burwich, B.	10
		Buettal, B.	64



Camboge, B.	196	Cap de S. Sébastien, B.	196
Cambrai, A.	79	— des Palmes, B.	118
Cambredé (le) A.	864	Cap-Vert ( Isles du ) B.	111
Cambodge, B.	11	Capezac, B.	141
Camosino, A.	431	Capharocum, B.	492
Capin, A.	177	Capharotama, B.	499
Campagna, A.	104	Capim ( le ) B.	449
Campêche, B.	631	Capitanate ( le ) A.	106
Campine ( la ) A.	131	Capo-d'Istria, A.	478
Campo-Major, A.	199	Capeau, A.	477
Campoli, A.	104	Cappadocce, v. Amale.	
Campredon, A.	181	Capri ou Caprée, A.	498
Canal, voyez Hamk.		Caracas, B.	411
Cane, B.	101	Caribes ( les ) peuples, B.	418, 417
Canoa ( la ) B.	101	Carmanie ( la ) B.	199
Canal de Briara, A.	161	Caramid, v. Diarbéhr.	
— de Bruges,	106	Carraffonne, A.	143
— de Bruxelles,	109	Cardif, B.	11
— de Languedoc,	141	Cardigan, B.	11
— d'Orléans,	116	Cardone, A.	181
— Royal de Chine, B.	104	Carduel ( le ) B.	149, 149
Casnar, B.	179	Cardie ( le ) Sudoist, B.	67
Casara ( la Côte de ) B.	178	— Ruffine,	78
Casaris, B.	151	Carman, A.	100
Casario, Isles, B.	150	Carfen, voyez Partach.	
Casaven ( le ) A.	498	Carzem, voyez Khamfin.	
Casdehar, B.	103	Carath-Arde, B.	491
Caslich ( le ) B.	172	Carath-Sephet, B.	492
Caslie, B.	117	Carignan, A.	418
Casly, B.	181	Carikfergas, B.	40
Casle ( le ) B.	117	Carinchie ( la ) A.	117
Casle, peuples, B.	168	Cariberg, A.	161
Casilcha, A.	631	Caride, B.	7
Casner, A.	100	Cariev, B.	11
Casilcais, v. Caribes.		Carlowitz, A.	181
Casole, peuples, B.	168	Carifera, B.	61
Casoz, B.	111	Carifur, ou Friscoon, A.	161
Casterbez, B.	116	— en Suède, B.	60
Casuy ( le ) B.	11	— en Croatie,	59
Cap di Ecco, A.	118	Carmanole, A.	441
Cap Blanc ( le ) de Barbadoe,		Carmanis ( le ) v. Kermas.	
B.	111	Carmanien, B.	11
Cap Blanc ( le ) de Californie, B.	106	Carman, B.	498
Cap Breton, Isle, B.	406	Carman ( le Mont ) B.	419
— François, Ville, B.	475	Carmona, A.	100

ALPHABETIQUE. 601

Carnarvan, B.	31	Castropol, A.	344
Carnate (le) B.	311	Catalogne (le) A.	352
Carnole (le) A.	329	Catanis, A.	316
Caroline (le) B.	371	Catastocni, voy. Frontenac.	
Caroline, Fort, B.	377	Catara, B.	102
Carpentarie (le) B.	469	Catsuzaro, A.	312
Carpentras, A.	267	Cicou-Cambocou, A.	79
Carpi, A.	433	Cithal (le) B.	322
Cartick (le) B.	31	Catherine (Sainte) voyez	
Carthage, B.	303	Horob.	
Carthagène, en Espagne, A.	378	Catherine (Sainte) dans le	
— en Amérique,	423	Prou, B.	430
Carthago, B.	319	Catouff (le) B.	26
Casaks (les) v. Cosaques		Catut, voyez Nahalot.	
Casil, A.	442	Catzenellenbogen, A.	612
Caslan, B.	241	Caucase (Peuples du Mont)	
Casbin, B.	164	B.	240
Caschan, A.	629	Candebac, A.	94
Caschel, B.	43	Caudes-Aigues, A.	204
Caspienne (Mer) B.	125	Caumont, A.	224
Castagnobère, A.	231	Cauteris, A.	313
Casta, en Flandre, A.	78	Caux (le Pays de) A.	94
— dans la Hesle,	608	Cava, A.	304
Cassio, voyez Caschan.		Cavallon, A.	267
Castel-Beanco, A.	395	Cavan (le) B.	40
Castel-Gandolphe,	431	Cavan, Ville, B.	ibid.
Castelnou, A.	324	Cavice, voyez Cabite.	
Castellane, A.	258	Cayenne, B.	454
Castelnouari, A.	247	Cebu, Iste, B.	270
Castellan de Magnose, A.	330	Cédaricus, peuples, B.	107
Castel-Sarasin, A.	245	Cédès, B.	301
Castiglione, A.	453	Cédès, voyez Cades	
Castille-ancienne (le) A.	351	Cédron (Torons de) B.	487
— nouvelle,	35	Celano, Lac, A.	308
d'Or, B.	430	Célebes, Iste, B.	272
Castres, A.	246	Céphaïenic, B.	215
Castro, dans l'Etat de l'Y-		Cépol, A.	256
gise, A.	483	Céram, Iste, B.	273
— dans la Terre d'Orense,		Cerdagne Française (le),	
A.	309	A.	240
— Aragonaise, A.	120	Cestuna, A.	310
— Marino, A.	401	Cerigo, Iste, B.	316
— del Rei, A.	337	Ceriter, voyez Etich.	
— de Urdiales, A.	340	Cervera, A.	284
		Césarée de Cappadoce, B.	324
		— de Palestine, B.	409

C c )



Césaire de Philippe, v. Don.	Chaparrague, B.	428
Célena, A.	Charente (les) B.	428
Céfil, B.	Charente, Riv. A.	428
Célim, B.	Charité (la) A.	164
Certe, A.	Charlemont, dans le Mal-	
Certe, B.	nant, A.	81
Cévennes (les) Mont. A.	— en Irlande, B.	40
Ceylan, <i>Id.</i> , B.	Charleroi, A.	109
Chabauds, A.	Charles (S.) Fort, B.	167
Chablis (le) A.	Charles-town, B.	178
Chablis, A.	Charleville, A.	116
Chabotas (le) Riv. B.	Charlien, B.	118
Chaco (le) B.	Charmes, A.	136
Chaille-Dieu (le) B.	Charolois (le) A.	171
Chalabre, A.	Charolles, A.	<i>Ibid.</i>
Chalais, A.	Charost, A.	164
Chalais, voyez Negrepoint.	Chartres, A.	157
Chaldéens Nestoriens, B.	Chartreuse, A.	116
— Catholiques, B.	Charvède, Gouj.	15
Chalonnais (le) A.	Château-Briant,	17
Châlons-sur-Marne, A.	— Chinon, A.	166
Châlons-sur-Saône, A.	— Cornet, B.	15
Chalosse (le) A.	— Dauphin, A.	158
Cham (le) B.	— du Loir, A.	143
Chanski, B.	— Gontier,	149
Chambert, A.	— Neuf,	109
Chambert (le Fort de) B.	— Porcien,	111
Chambert, A.	— Renaud,	151
Chamchuniven, B.	— Roux,	164
Chandara, B.	— Sain,	128
Chamo (Défert de) B.	— Thierry,	121
Champ des Urnes, A.	— Vilain,	118
Champ Efficé, A.	Châteauneuf, A.	156
Champagne (le) A.	Châtel, A.	126
Champigny (le) A.	Châtelleraud, A.	187
Chanson, Pays, B. 479, 481	Châtillon sur Indre, A.	153
Chantéens (les) B.	— sur Loir,	161
Chapas, A.	— sur Seine,	169
Chandegry, voyez Bishagar.	Châtre (le) A.	164
Chandernagor, B.	Chaul, B.	177
Chantebuechan, voyez Sanchan, <i>Id.</i>	Chaules, A.	87
Changrong (le) B.	Chauumont en Bassin, A.	119
Chantre, B.	— en Ferin,	169
Chanté (le) B.	Chauumont (S.) A.	111
Chantier, A.	Channy, A.	112



Clement, en Argonne, A.	431	Colofwaz, v. Cloufchwaz.	
— en Auvergne, . . .	207	Colrans, B.	420
— en Beauvoisis, . . .	110	Comachio, A.	400
— en Languedoc, . . .	213	Comane, B.	423
Cléri, A.	157	Comans (les) peuples, v.	
Clerval, A.	153	Capchaç.	
Clèves, A.	193	Combrailles (le) A.	208
Clugny, B.	20	Côus (le Lac de) A.	421
Cloud (S.) A.	101	— Ville,	418
Clun, A.	176	Cométois, voyez Macon-	
Cluse, A.	415	doins.	
Cluse (la) A.	173	Cominge (le) A.	249, 243
Clyd (la) Rivière, B.	26	Commerci, A.	131
Clydral (la) B.	23	Comore (Iles de) B.	249
Co (Ile de) A.	132	Comorin, Cap, B.	173
Cocango, Rivière, B.	229	Comphida, B.	155
Cocans, Rivière, B.	164	Compiègne, A.	110
Cocari, B.	443	Compostelle, A.	147
Coblenz, A.	169	— Nouvelle, B.	152
Coburg, A.	162	Comtat Venaissin (le) A.	228
Coca, A.	161	Conception (la) B.	425
Cochimbo, peuples, B.	187	Conchasser, B.	197
Cochin, B.	110	Conches, A.	87
Cochinchine (le) B.	192	Concorde (Terre de la) B.	440
Cöthen, A.	171	Concordia, A.	466
Cognac, A.	199	Condat, A.	124
Cogal, B.	131	Condé, A.	80
Colmbre, A.	244	Condé (For) v. Mohille	
Coire, A.	422	Condiches, peuples, B.	248
Colberg, A.	173	Condom, A.	200
Colchester, B.	13	Condrieux, A.	142
Colchide, B.	142	Conférence (l'Isle de la) A.	141
Colclingham, B.	30	A.	139
Collioure, A.	139	Confiant (la Vignerie de)	
Colmar, A.	152	A.	139
Colmogorod, voy. Cholme-		Congo (le) B.	226
gori.		Coni, A.	423
Colozza, A.	410	Conimbre, v. Colimbre.	
Coque, A.	199	Conisiggrata, v. Konig-	
Colombo, B.	181	grata.	
Colonia, B.	86	Connac ou Connaug,	
Colonia de Sacramento, B.	451	B.	42
Colono, A.	440	Conoffet, B.	196
		Conquête spirituelle des Jéo-	



Caspi, A.	110	Cyz (Salar) A.	108
Cadre, <i>Ile</i> , v. <i>Candé</i> .		Cypro, <i>Ile</i> , B.	116
Caduse, <i>Riv.</i> A.	112	Cythère, <i>Ile</i> , voy. <i>Cécyg.</i>	
Caduz, A.	632	Cadifaw, A.	616
Caduzenberg, A.	608	Caerdin, B.	242
Caduzsch, A.	607	Caerimilles, <i>peuples</i> , B.	242
Caïn, voyez <i>Criméide</i> .		Caerimlow, B.	242
Cacoele (le) B.	30	Calcutta, A.	119
Cacota, B.	110	Caucko, <i>Lac</i> , B.	75
Caëlle (le) A.	117		
Caëz (Salar) v. <i>Caëz</i> .		D.	
Cromanie, B.	27	D Abir, B. 490. Voyez	
Caenack, A.	161	encors <i>Caëth-Cepher</i> .	
Caenbourg, B.	40	Daca, B.	172
Caenflot, B.	72	Dagehan (le) B.	152
Caenhar, A.	674	Dagehan, B.	20
Caenhar, <i>Ile</i> , B.	70	Dageho, <i>Ile</i> , B.	114
Caessen, A.	619	Dahomé, B.	102
Caëron, voyez <i>Cotrone</i> .		Dahra (le) B.	104
Caëz (Salar) B.	414	Dahra, <i>Lac</i> , v. <i>Conlon</i> .	
Caëz (le) v. <i>Zambéze</i> .		Dalcberg, B.	62
Caëze, <i>Ile</i> , B.	409	Dalcenle (le) B.	60
Caëze en Espagne, B.	161	Dalem, A.	102
— dans le <i>Féron</i> , B.	439	Dalle (le) B.	62
Caëvie (le) A.	622	Dalmatie (le) B.	100
Caëmbach, A.	624	Dam, A.	102
Caëmbach, <i>Ile</i> , B.	624	Damas, B.	176
Caëm, A.	642	Damas, B. 102, 107	
Caëmerland (le) B.	642	Dembéa, <i>Lac</i> , B.	122
Caënes, A.	407	Demiât ou <i>Damisco</i> , B.	102
Caënes, voy. <i>Vishpou</i> .		Dammartin, A.	102
Caëningham (le) B.	32	Damas, v. <i>Remnon-Amtar</i> .	
Caëntis, voy. <i>Jamandé</i> .		Dañ-Ville, B.	102
Caëntoo, <i>Ile</i> , B.	418	— <i>Tribu</i> ,	
Caërdes, <i>peup.</i> B.	147	Dancall, B.	102
Caërdian (le) B.	147	Danemarck (le) B.	42
Caëren, voyez <i>Gréna</i> .		Dantrick, A.	42
Caërich-Af, <i>Lac</i> , A.	661	Danube, <i>Fleuve</i> , A.	119
— <i>Merung</i> , <i>Langue de terre</i> , A.	661	Daurie (le) B.	122
Caërlende (le) A.	677	Dar-al-Salam, v. <i>Bagdad</i> .	
Caëruge, B.	441	Darby, B.	9
Caëro, B.	431	Darganelles (le) B.	107
Caëro (le) B.	431	Darien, <i>Isthme</i> , v. <i>Panama</i> .	
Cyclades (les) <i>Iles</i> , B.	118	Darmouth, B.	122
Cydonie, voyez <i>Candé</i> .		David (S.) B.	122

ALPHABETIQUE. 613

Davis (Détroit de) B. 107	Dien (Saint-) A. 126
Dele (la) Riv. B. 411	Digne, A. 128
Dauphin (Fort) à Madagafcar, B. 146	Dion, A. 128
— en Canada, 167	Dillenberg, A. 612
Dauphiné, (Ile) v. Madagascar.	Dillingen, A. 114
Dauphiné (le) A. 112	Dina (le) voyez Duna.
Dauphiné d'Auvergne, 106	Diamond, B. 80
Dax, A. 121	Dinant en Bretagne, A. 110
Décapole (la) B. 109	— dans l'Evêché de Liège,
Decize, A. 106	120
Déir-el-Kamar, B. 129	Dingod (le) B. 127
Deift, A. 121	Dinh-Cui (le) B. 124
Deifall, Fort, A. 110	Diois (le) A. 121
Deimendorff, A. 126	Difler (Saint-) A. 115
Dejvina, A. 111	Diamuda, A. 100
Dejy, B. 129	Daléper (le) Riv. A. 440
Démons (la Vallée de) A. 114	de 612
Denbigh, B. 11	Dobruia, A. 644
Dendermonde, A. 103	Doce, Riv. B. 449
Dendre (la) Riv. A. 104	Doebourg, A. 116
Denia, A. 100	Dopado (le) A. 464
Denia (Saint) A. 104	Dol, A. 120
Derbent, B. 102	Dole, A. 122
Derne (le Poyré) B. 100	Dolgi, Ile, B. 146
Derpe, B. 10	Dollart, Golf, A. 125
Désert, où les Ishullins voyagent pendant plusieurs ans, B. 412	Dombes (les Principautés de) A. 120
Dessau, A. 171	Domingo de la Calçada (San) A. 172
Deux-Fonts, A. 601	Domingue (S.) Riv. de la Sique, B. 117
Déva, A. 141	— Ile d'Antique, B. 411
Déventer, A. 117	— Ville, B. 412
Dévon (Comté de) B. 129	Dominique (le) Ile, B. 417
Diarbeck (le) B. 144	Domod'Osula, A. 449
Diarbekir, B. 144	Dumaire, A. 126
Die, A. 121	Dumfron, A. 90
Diamen (Ile) B. 468	Dun, Riv. B. 74
Diopholt, A. 127	Dunagal, B. 129
Dioppe, A. 127	Dunbart, A. 147
Dioppe (Petit) B. 118	Douchn (le) A. 117
Dioitz, A. 612	Dongo, B. 120
Dioise, A. 127	Dougala, B. 122
	Dor, B. 600
	Durat (le) A. 122
	Dorchester, B. 120

B. 104  
 (Saint-) A. 100  
 s, Ile, B. 116  
 are, Ile, voy. Cédigo.  
 aw, A. 616  
 dia, B. 121  
 similes, peuples, B. 244  
 algow, B. 88  
 lita, A. 110  
 ho, Lac, B. 75

D.  
 Abir, B. 490. Voyez  
 ancors Carinth-Sophar.  
 B. 179  
 dan (le) B. 110  
 derf, B. 80  
 o, Ile, B. 114  
 omé, B. 102  
 a (le) B. 104  
 i, Lac, v. Coulon.  
 org, B. 61  
 zarle (le) B. 60  
 m, A. 102  
 (le) B. 62  
 natic (le) B. 100  
 n, A. 128  
 an, B. 126  
 as, B. 141, 107  
 ds, Lac, B. 122  
 lat ou Damico, B. 298  
 martin, A. 101  
 na, v. Remnon-Amnar.  
 Ville, B. 102  
 rida, 102  
 all, B. 120  
 marck (le) B. 47  
 rick, A. 447  
 ube, Fluve, A. 129  
 uris (le) B. 222  
 al-Salam, v. Bagdad.  
 y, B. 9  
 anelles (les) B. 107  
 en, Ile, v. Panama.  
 north, B. 120  
 ds (S.) B. 120

622 TABLE

Douglon (le) Riv. A.	109	Dunwoody, B.	115
Dordrecht, A.	124	Dunbar, B.	116
Domech, B.	127	Dundalk, B.	120
Dorpt, voyez Dorpt.		Dundas, B.	121
Dorlot, Comte, B.	129	Dundonald, B.	124
Dort, voyez Dordrecht.		Dunobourg, A.	127
Dortmund, A.	132	Juncumund, v. Dinamond.	
Dorheim, B.	136	Dunoy (le Rade des) B.	17
Douay, A.	137	Dungala, voyez Dougala.	
Doud, A.	138	Dungall, voyez Dougal.	
Douglas, B.	141	Dunaganon, B.	143
Doungay, B.	142	Dunkald, B.	144
Douville, A.	147	Dunbarque, A.	147
Douvinc, A.	148	Dunochie, B.	149
Douville, A.	149	Dunois (le) A.	150
Douven, B.	150	Duno, B.	150
Doux (le) Riv. A.	150	Dunshag, B.	151
Dowglas, B.	151	Durance (le) Riv. A.	152
Downs, B.	152	Durance, en Espagne, A.	152
Downing, B.	153	— dans le Mexique, B.	153
Dow (le) Riv. A.	154	Dunf, A.	154
Dounguan, A.	155	Dunano, B.	156
Dounguan (le) v. Sigélan.		Dunboy, A.	157
Dow (le) B.	156	Dunham, B.	158
Dowe (le) Riv. B.	156	Dunlach, v. Dourlach.	
Doune (le Pays de) A.	157	Dunfelin, A.	159
Doude, A.	158	Duffel (le) Riv. A.	161
Doux, A.	158	Duffoldorp, A.	162
Dou (le) Riv. B.	159	Duyland, A.	163
Doughida, B.	160	Duina (le) Riv. B.	164
Doumont, B.	161	— Province.	164
Doumou, B.	162	Dyde (le Mont) B.	165
Douze, peuple, B.	163	Dyde, Riv. A.	167
Drafin, voyez Cédéle.			
Dublin, B.	164		
Dud, B.	165		
Dudersat, A.	167		
Duero, Riv. A.	167		
Duino, A.	168		
Dulichium, voyez Thiki.			
Dunblain, B.	169		
Dunblinton, B.	170		
Dunbar, Lee, A.	171		
Dunfelin, B.	172		
Dun-le-Roi, A.	173		
Dun (le) Riv. A.	174		
		<b>E</b>	
		Elyne, Lee, B.	175
		Eth-Mouth, B.	176
		Ebre, Riv. A.	177
		Escurinbourg, B.	178
		Echecane, B.	179
		Echelane, A.	180
		Eld, A.	181
		Eldne, A.	182
		Eldne (le) voyez la Chate.	183
		Eldne	









Franc-Alain (le Pays de)	Franchignan, A.	228
A.	Fucheo, B.	203
France (la) A.	Fudge (l'Isle de) B.	211
France (Isle de) Province,	Fushan, A.	214
A.	Fulda, A.	212
France (Isle de) en Afrique,	Fusel, voyez Fucheo.	
B.	Fundi, A.	207
France (la Nouvelle) B.	Furhloch, v. Cinq-Eglises.	
— Equinoxiale, v. Cayenne.	Fura (le Mont) B.	203
Frankfort, sur le Main, A.	Furca (le Mont) A.	203
	Furra (le) Ruisseau, A.	202
— sur l'Oder, A.	Furnes, A.	202
Franch-Comté (la) A.	Furtemberg, A.	212
Franches-Montagnes (les)		
A.	G.	
François (S.) Riv. B.	G Abathuc (la) B.	209
Franconie (la) A.	Gabeon, B.	202
Franches, A.	Gabardan (le) A.	210
Franquemont, A. 111.	Gaberet, A.	210
Frastruburg, B.	Gabriel (S.) Isle B.	212
Frauenberg, A.	God (la Tribu de) B.	200
Frauenfeld, A.	Gadara, B.	201
Fredeberg, A.	Gadze, voyez Gadis.	
Frederic-Mendi (Pays de)	Gadame, B.	211
B.	Gadze, A.	206
Frederic-Real, B.	Gallie, A.	206
Frederichshama, B.	Gal (Seine) A.	202
Frederichs-Hall, B.	Galand, Mont, B.	204
Freifingen, A.	Galam (Pays de) B. 200, 217	
Frijun, A.	Galapoz, Isles, B.	202
Frisland, A.	Galara, B.	206
Fribourg, en Suisse, A.	Galates (les) B. 210, 271	
— en Souabe, A.	Galgai, B.	202
Friedberg, en Misnie, A.	Galgala, B.	202
— dans le Westphalie, A.	Gallie (la) A.	204
	— Nouvelle, B.	205
Frioul (le) Venetien, A.	Gallie, B.	204
— Aurlichten, A.	Gallie (la) B.	209
Frise (la) A.	Gallie (la) A.	202
Frise (la petite) B.	Gallie (la Princip. de) B. 20	
Fritins, A.	— Nouveau, ou New-Gal-	
Fronac, A.	les, B.	271
— (Passage de) B.	Galles (les) peuples, B. 202	
Frontenac (Fort de) B.	Gallevoile (le Pays de) A.	202
Frontenac, A.		

ALPHABETIQUE. 617

Gallipoli, B.	107	Génois (le) en Savoie, A.	415
Gallurey, Pays d'Herz, B.	111	Gengenboch, A.	110
— Pays & Ville d'Herz, B.	111	Geogge (S.) Canal de, B. G.	409
— Ville, B.	111	— Ville, B.	409
Galmier (Saint) A.	111	— Isle des Agores, B.	410
Gama (la Terre de) B.	110	Geogge (la) d'Asie, B.	408
Gamaches, A.	111	— (Eglise de) B.	170
Gambia, Riv. B. 108 & 117		Georgie d'Amérique, B.	171
Gambro, voyez Gambia.		Géte, A.	170
Ganat, A.	104	Gétre, B.	476
Gand, A.	104	Gétre, B.	476
Gandia, A.	110	Gétre, voyez Zerbi.	476
Gange (le) Fleuve, B.	117	Gegeon, A.	117
Geaga, B.	111	Gegeon, A.	117
Gea, A.	117	Gegeons (les) P.	484
Geada (le Lac de) A.	411	Gérid (le) B.	111
Gedon (le) Rivière, A. 111		German-en-Lay. (S.) A.	108
Gedim, Montagne, B.	108	Gessen (Pays de) B.	410
— 407, 407		Gessur, B.	400
Gemifons (l'État des) A.	471	Gestrice (le) B.	60
Geronne (le) Fleuve, A. 71		Géto (Pays de) B.	111
Gascoigne (le) A.	110	Gerth, B.	109
Gasser (le) Pays de) A.	410	Gerth-Spher, B.	100
Gastres, A.	110 & 106	Geval, voyez Geste.	100
Gatinois (le) François, A.	100	Gévandun (le) B.	115
— Ortianote, A.	100	Gewes, voyez Goer.	
Gaudens (Saint) A.	114	Gez (Pays & Ville de) A.	178
Gaulon, B.	401	Ghilon (le) B.	162
Gautro (les) peuples, B.	100	Gibel, Valsan, A.	114
Gaza, B.	141 & 104	Gibraltar, A.	171
Gazer, B.	407	— vieux Gibraltar, ibid.	
Gazza, B.	101	Gibraltar, A.	101
Gédrosie (le) voy. Meccan		Gibraltar, A.	112
Géte, B.	60	Gibraltar, A.	409
Gehan-Abad, B.	171	Gibon (le) Riv. B.	116
Géboé, Montagne, B. 407,		GIB, B.	111
409		Gilolo, Isle, B.	173
Gelenhausen, A.	100	Gils, B.	14
Gemblours, A.	100	Gilmont, A.	111
Génes, A.	401	Gingl, B.	103
Genezareth, B.	100	Gingibomba ou Gingiro, B.	111
Gendra, Lac de) A.	401	Giovenasio, A.	111, 114
— Républ. & Ville de, 410			100





Namourg, A.	386	Hébrides (les) Isles B.	37
Namelen, A.	391	Hebron, B.	493 & 494
Nami, B.	390	Héla, Volcan, B.	14
Namilton, B.	38	Hédmord, B.	60
Nanaw, A.	400	Hédelberg, A.	607
Nangcheon, B.	211	Hellberg, A.	646
Nanorte ( Duché & Ville d' ) A.	381	Heldue ( Sainte- ) la Rade de, B.	11
Nant, Comté, B.	13	— l'une des I Sorlingues, 22	
Napfal, B.	79	— Isle d'Afrique, 317	
Namproncourt, B.	16	Hélicon, Montagne, B. 111	
Nânon, B.	478	Hélier ( saint ) B.	25
Nacoo, B.	209	Héliepolis, B.	297
Narcourt, A.	97	Hélie, ou Helleh, B.	140
Narcourt, Duché, A.	99	Héliepont ( le ) B.	107
Nardwick, A.	317	Hélieu, B.	301
Nardé ( le Pays de ) B.	114	Héliegfort, B.	67
Nardent, A.	96	Héliegic ( l' ) B.	60
Nardigh, B.	21	Hélieu, B.	120
Nardem, Ville & Lac, A.	320	Hélieberg, A.	361, 362
Nardingen, A.	327	Héliebond, A.	40
Nardne, voyez Norma.		Héliechemont, A.	363
Nardall ( le ) B.	61	Hélie, voyez Hérl.	
Naro, A.	312	Hélie, de Herculanum, A.	497
— Rivière, B.	397	Hélie, voyez Eder.	
Narray, Préf. Isle, B.	19	Hélieford, B.	11
Narford, B.	13	Hélie, B.	163
Narwich, B.	23	Héliekast, A.	634
Narfe, Rivière, A.	394	Héliekasteln, A.	192
Narikat, voyez Cachgar.		Héliekara, B.	270
Narocch des Gentils, B.	301	Héliekage ( l' ) B.	31
Narling, B.	17	Hélieon, Montagne, B. 414	
Narvanc ( le ) B.	410	Hélieofand, B.	66
Narvel, Rivière, A.	373	Hélieonhausen, A.	383
Narvelberg, A.	376	Hélieotde, A.	393
Narve de Grace, A. 25, 96		Héliegovina, voyez Moftar.	
Narve à l'Anglois ( le ) voyez Loub-Bourg.		Hélieon, A.	81
Narve ( le ) en Touraine, 114		Héliebon, B.	489, 514
— en Hollande, A.	381	Hélie ( le ) A.	607
Narve ( Riv. de ) B.	375	Hélieens ( les ) B.	496
Narve, Dist. B.	314	Hélieens ( les ) B.	1016
Narva, B.	191	Héliebourghaufen, A.	364
Narval, Montagne, B.	497	Hélieheim, A.	381
		Héliehand ( l' ) Rivière, voyez Inomed.	

ALPHABETIQUE. 621

Nippolyte ( <i>Salus</i> ) en Lor-	Baye de Hudson, B. 173
rain, A. 116	Hudwik( val, B. 60
— en Languedoc, A. 154	Hue, Province, B. 194
Hirschfeld, A. 603	— Ville, 195
Hirschen, B. 502	Huegas ( <i>lac</i> ) A. 112
Hispaniola, v. S. Domingue,	Huerguela, B. 111
Isle.	Hueica, A. 158
Hoang ( <i>le</i> ) Fleuve, B. 101	Huefcar, voyez Guefcar.
Hochster, A. 140	Huette, voyez Guette.
Hockerland ( <i>le</i> ) A. 661	Hull, B. 8
Hohenberg, Comte, A. 141	Hull, A. 129
Hohenzollern, A. 111	Humbet ( <i>l'</i> ) Riv. B. 6
Hola, B. 54	Huntington, B. 15
Holland, A. 662	Huningus, A. 112
Hollande ( <i>le</i> ) République de	Huns ( <i>les</i> ) peuples, B. 112,
A. 111	& 245
— la Province de, A. 112	Hurepoix ( <i>le</i> ) B. 107
— Nouvelle, B. 45	Hurons ( <i>les</i> ) B. 166
Holkstein ( <i>Duché</i> de ) A. 116	— ( <i>le</i> ) Lac de, 163
Holkstein, Riv. A. 111	Hus ( <i>Pays</i> de ) B. 48
Holtmunden, A. 11	Husum, B. 42
Hombourg, de Lorraine,	Huy, A. 129
A. 128	Hyzes, A. 165
— dans la Hesse, 609	Hyzes ( <i>les</i> ) d' A. 166
Honan ( <i>le</i> ) Province & Ri-	Hyperboréens ( <i>Monar</i> ) B.
vière, B. 102	241.
Honduras, B. 111	Hyppone, voyez Bone.
Honneur, A. 56	Hyrcanie ( <i>l'</i> ) voyez Massan-
Hongrie ( <i>le</i> ) A. 616	deran.
Hongrois ( <i>les</i> ) B. 244	Hyrcanium, B. 498
Honorat ( <i>Saint</i> ) Isle, A. 166	I.
Honstein, Comte, A. 630	I Acutsk, B. 159
Harbourg, A. 151	Iambol, voyez Baluciw.
Hareb, ou Oreb, Montagne,	Iamboli ( <i>Pays</i> de ) B. 108
B. 151 & 482	Iarénik, B. 81
Harna, B. 102	Iaraco, Isle, B. 115
Harn, en Hollande, A. 111	Iberie, voyez Géorgie.
— en Pays de Liège, A. 110	— voyez Espagne.
— Cap de Horn, B. 487	Ibrist, B. 126
Hottentots ( <i>les</i> ) B. 111	Icone, B. 113, 474
Houquang, B. 110	Ida ( <i>le</i> ) Mont B. 117
Houdan, A. 101	Idstein, Comte, A. 112
Houme ( <i>le</i> ) Pays de A. 98	Iduméens, peuples, B. 111,
Hoye, A. 111	& 101
Hudisch, A. 611	
Hudson, Rivière, B. 171	



Iona, A.	571	Irkutsk (Province & Ville)	
Ienifca, Fleuve, B.	116	Irkutsk, B.	252, 254
Ienifsk, B.	232	Irlande (I) B.	13
Ierodaw, B.	36	Iroquois, peuples, B.	166
Iga, A.	483	Irtis, Rivière, B.	249
Ighidi, Difer, B.	314	Irvin, B.	12
Iglaw, A.	613	Ifa (I) voyez Niger.	
Ignatio de Agand (Saint)		Ifabelle, Ile, B.	469
B.	267	Ifchia, Ile, A.	490
Ignatio (San) voyez Pevae.		Ikte (I) Rivière, A.	244
Iguad, Difer, B.	314	Iktour, B.	190
Ilaara, A.	423	Ilande (I) Ile, B.	31
Ildefonse (Saint) A.	160	Ile-Bouchard, A.	154
Il, Rivière, B.	129	Ile en Dodon (I) A.	124
Ilinois, peuples, B.	168	Ile de France (I) Province,	
Il, Rivière, B.	113	A.	101
Ilmen, Lac, B.	71, 81	Ile d'Afrique, B.	147
Iltz, Rivière, B.	110	Ile-Jourdain (I) A.	211
Iltus, voyez Pierre (les		Ile-Longue, v. Long-Island	
Monts de) & Alcal.		Ile-Royale, v. Cap-Breton.	
Imirette, B.	148	Ile-Aumont, A.	117
Impériale (I) B.	416	Iles Florantes, A.	83
Imad, B.	60	Imir, ou Smitan, B.	150
Imapour, B.	277	Imik, B.	ibid.
Imad, Fleuve, B.	127	Imikmid, B.	ibid.
Imes (les) B.	162	Imy, A.	314
— Occidentales, voy. Amé-		Imham, B.	163
rique.		Imchar, Tribu, B.	499
Indoan (I) B.	170	Imignaux, A.	219
Inde, Rivière, A.	252	Imoire, A.	200
Ingermanie (I) B.	76	Imoudun, A.	166
Ingolbat, A.	144	Imrie, Venitienne, A.	468
Ingric (I) B.	74	— Autrichienne, A.	460
Inhamane (I) B.	159	Imrie (I) A.	430
Inhoan, B.	ibid.	Imhill (Pays d) B.	131
Inu, Rivière, A.	545	Ithaque, voyez Iaraco.	
Innereya, B.	32	Ithée (I) B.	309
Inueloche, B.	27	Ithécha, peuples, B.	110
Inoumed, Rivière, B.	163	Ivica, Ile, A.	186
Inowadiflaw, A.	643	Ivri, A.	97
Inowloc, voyez Inowla-		Iwan, Lac, B.	70
diflaw.			
Inspuck, A.	141		
Inverack, B.	27		
Inyich, B.	11	J	
Inu (I) B.	144	Abbe-Galand, B.	497
		Jagos, Tribu, B.	460

ALPHABETIQUE. 623

Jaca, A.	110	Jean (s.) de Lône, A.	171
Jacatta, voyez Batavia.		— de Lus, A.	118
Jacques (Saint-) de Cinalon, B.	111	— de Maurienne, A.	437
— en Afrique, v. San-Jago.		— Pied-de-Port, A.	216
— de Loon, voy. Caracas.		— de Fortorico, B.	411
— en Guinée, Fort, B.	117	— d'Oliva, B.	184
Jadera, voyez Zara.		Jean (s.) <i>Iste</i> , l'une des Philippines, B.	271
Jaen, en Espagne, A.	171	— <i>Iste</i> , d'Amérique, B.	407
— en Amérique, B.	441	Jébusiens (les) B.	486, 496
Jata, B.	491	Jectoll, voyez Petra.	
Jafanapetan, B.	111	Jedburg, B.	11
Jaka, B.	141	Jegerdorf, A.	64
Jagas, peuples, B.	114	Jempic (le) B.	60
Jago (San) en Afrique, ( <i>Iste</i> ) B.	114	Jénéralife, A.	171
— aux Antilles, B.	419	Jénibasar, B.	164
— al Angel, B.	421	Jénifes, Fleuve, B.	116, 117
— au Chili, B.	426	Jénizza, B.	109
— au Pays des Amazones		Jéricho, B.	141, 489
— del Eñero, B.	441	Jérinath, dans la Tribu de Juda, B.	486
Jagrenat, B.	174	— dans celle d'Isachar, B.	489
Jajza, B.	102	Jérôme (Saint-) Fort, B.	412
Jajk, Rivière, B.	111	Jersey, <i>Iste</i> , A.	100
Jakuta, peuples, B.	111	— Nouveau, ( <i>le</i> ) B.	171
Jalonita (le) Riv. B.	39	Jérusalem, B.	491, 159
Jaloffes (les) peuples, B.	117	Jérael, B.	489
Jamaïque (le) <i>Iste</i> , B.	410	Jéso, <i>Iste</i> , B.	117
Jambi, B.	277	Jéfuat (le) B.	171
James (Saint-) Fort, B.	117	Jéther, B.	486
James (l' <i>Iste</i> de) B.	400	Jélon, voyez Codemoth.	
James-Town, B.	171	Jéchim (Saint-) B.	441
Jamoid, B.	191	Jénes, <i>Iste</i> , B.	441
Jamundas, Rivière, B.	444	Jéoda, B.	111
Janna ou Jannan, B.	109	Jéigni, A.	110
Japon (les <i>Istes</i> du) B.	110	Jéolaville, A.	111
Jarnac, A.	109	Jéompandam, B.	171
Jaser, B.	490	Jéoppé, B.	141
Jassa, B.	111	Jéoseph (Saint-) en Galilée, B.	117
Jassi, B.	111	— aux Antilles, B.	417
Java, <i>Iste</i> , B.	177	Jéopats, voy. Geth-Epher.	
Javap, B.	111	Jourdain (le) Fleuve, B.	416
Javarin, A.	111		
Jazarte (le) Riv. B.	111		
Jean d'Angel (s.) A.	111		

Arceuf, A.	219	Kasné, voyez Bourne.	144
Ban (San) B.	228	Kato, B.	144
Judg, dans la Guinée, B.	221	Kafara (les) peuples, B.	226
— Tribu, B.	47	Kastelholm, B.	62
Jadde (le) B.	200	Katerlagh, B.	48
Judembourg, A.	216	Karvin, voyez Cobin.	191
Judoigne, A.	202	Kécho, B.	191
Jugon, A.	219	Kéno, voyez Hud.	191
Jugoste (le) B.	94	Kell, Fort, A.	124
Jullé, A.	109	Kemi, B.	81
Juhagou, peuples, B.	232	Kemols (les) peuples, B.	126
Julfa, B.	162	Kempen, B.	128
Jullade, voyez Bethard & Berthald.		Kempten, l'Abbaye, A.	119
Jullés (Duché & Ville de) A.	190	— la Ville, <i>ibid.</i>	7
Juta, <i>Isle</i> , B.	83	Kendall, B.	7
Juta, voyez Jata.		Kend, B.	291
Juthia, voyez Siam.		Kensington, B.	16
Jutland (le) B.	46	Kent, Comté, B.	<i>ibid.</i>
		Kerakoun, B.	111
<b>K.</b>		Kerberchi (le) Riv. B.	122
K. Adl-Keni, B.	120	Kerkouk, B.	147
Kaferich, B.	124	Kerlon, Rivière, B.	226
Kakoula (le) Lac, B.	126	Kerman, B.	166
Kakik, A.	64	Kern (le) Lac, B.	296
Kakina, peuples, B.	224	Kerry, Comté, B.	43
Kakoua, B.	87	Kewrol, B.	82
Kama (le) Riv. B.	242	Kanholm, B.	79
Kamenci-poyas, Manté- gas, B.	241	Khorafan (le) B.	162
Kaminiock, A.	630	Khoufan (le) B.	161
Kamichaddes (les) B.	255	Kiang, Rivière, B.	202
Kametcharka, B.	<i>ibid.</i>	Kiangnan, B.	209
Kandenoff, <i>Isle</i> , B.	84	Kiangsi (le) B.	210
Kadoli, ou Corée, B.	213	Kiell, A.	296
Karabram, ou Karigum, B.	226	Kierklouk, voyez Kerkouk.	216
Karak, B.	142	Kieu-Tching, B.	<i>ibid.</i>
Karakalpac (les), peuples, B.	224	Kihial, <i>Isle</i> , B.	42
Kastin, B.	228	Kildare, B.	128
Kaspov, B.	82	Killman, B.	241
Katcal, B.	182	Kilhrani, B.	42
		Killalon, B.	43
		Killinen, B.	27
		Kilmacough, B.	44
		Kilmarey, B.	27
		Kilmaree, ou Heoff, B.	22
		— en Irlande, B.	20
		Kim,	



TABLE ALPHABÉTIQUE

Langon, A.	111	Langren, voyez Châlonz.	
Langres, A.	112	Lobda, B.	106
Languedoc (le) A.	120	Lobbia, A.	171
Lançon, A.	121	Lobbi, A.	171
Lansberg, A.	176	Loce, A.	100
Laudice, B.	177	Loch, (le) bras du Rhin,	
Laut, A.	111	A.	116
Laut, (Royaume de) B.	117	— Riv. d'Allemagne.	111
Laponie (la) B.	61	Lochour, A.	111
— Norwégienne; B.	61	Lodish, A.	107
— Suédoise, B.	61	Lodun, A.	114
— Russe, B.	61	Lodun, B.	114
Lar, B.	101	Lodun, B.	114
Larache, B.	107	Lodun (le) voyez Lagenid.	
Laredo, A.	110	Loipich, A.	100
Larino, A.	101	Lolita, A.	101
Larissa, B.	110	Lombard, voyez Léopol.	
Larion (Iles des) B.	110	Lomgow, A.	100
Lassa, B.	111	Lomoo, voyez Stralimoo.	
Lassa, B.	111	Loma (Deserts de) B.	114
Latak, ou Ladak, B.	111	Lona ou Lon, Fleuve, B.	116
Lathie (Hélie) B.	117	Lonsini ou Lonsini, A.	100
Laubach, A.	110	B.	100
Lauban, A.	110	Leng, B.	107
Lauffenburg, A.	111	Lennox (le) B.	100
Laumelline (le) A.	111	Lenz, A.	101
Lauterbourg, voyez Jalonitz.		Léogane, B.	101
Lautun, B.	110	Léon, A.	100
Laurent (Saint-) Iles, voyez		Léon (nouveau Royaume de)	
Madagascar.		B.	101
Laurent (Saint-) Gault, B.	111	Léon (Saint-) de Nicaragua,	
Rivière.	111	B.	101
Laufane, A.	110	Léonard (Saint-) A.	101
Lauferte, A.	111	Léontati, B.	101
Lauterbourg, A.	111	Léopol, A.	100
Lauterbach, A.	110	Léopante, B.	111
Laval, A.	111	Lépis, voyez Lobda.	
Lavamynd, A.	111	Lérida, A.	101
Lavaur, A.	111	Léris (les Iles de) A.	101
Lavit, A.	111	Lerina, A.	101
Laxembourg (Duché &		Lerbas, voyez Metella.	
Ville de) A.	111	Lerbas, A.	101
Laymones, voy. Cochinchine.		Léguignères, A.	101
Lézard (Archevêque de Seine)		Lépie (les) peuples, B.	101
B.	111	Léven, A.	101

ALPHABETIQUE. 629

Lothar, A.	108	Lioffe, Isle, B.	103
Lothar, B.	20	Liotz, A.	110
Lötoments, A.	616	Lion le Saunier, A.	110
Lötum, B.	44	Lions, A.	28
Lotronie (la) B.	79	Lipari (Isles de) A.	117
Leucas, voyez Sainte-Maure.		Lippe (la) Riv. A.	125
Leuchtenberg, A.	147	— (Comté de la) B.	120
Leugne A.	180	Lire, voyez Liexre.	
Leutmarita, v. Létomerita.		Liria, A.	179
Leuward, A.	126	Lisbonne, A.	126
Levant (l'Isle de) A.	166	Lisieux, A.	96
Levata (les) peuples, B.	114	Lisnore, en Ecosse, voyez Kilmore.	
Leveck, voyez Camboge.		— en Irlande, B.	49
Leverpole, B.	9	Litá, A.	640
Lewes, B.	17	Lith, B.	28
Lewis, Isle, B.	83	Lithuanie (la) A.	612
Leyde, ou Leyden, A.	122	Livadie, B.	112
Lesard (le Cap) B.	20	Livonie (la) Polonoise, A.	616
Léman, Montagne, B.	118 & 477	— Rusienne, B.	72
Libanona, B.	109	Livourne, A.	173
Libourne, A.	123	Lisheim, A.	127
Liebfeld, B.	10	Lisier (Saint-) A.	126
Licht, A.	641	Lo (Saint-) A.	100
Lid (le) B.	22	Loand, Isle, B.	112
Liechensack, A.	422	Loango, B.	110
Lige, A.	389	Locarno, A.	410
Liette, A.	110	Lochaber, v. Lochair (le).	
Liesse (N. D. de) A.	112	Loches, A.	117
Lidon-Kidon (Isles de) B.	217	Loché, A.	112
	217	Lodi, A.	416
Liewen (Terre de) B.	469	Lofousen, Isle, B.	38
Lienvin (le) A.	90	Loprono, A.	112
Lignitz, A.	620	Loir (la) Rivière, A.	147
Ligni, A.	120	Loire (la) Rivière, A.	73
Lille, A.	76	Lo-Loe, peuples, B.	114
Lima, B.	412	Lomagne (la) A.	111
Limagne (la) A.	104	Lombes, A.	114
Limbourg, A.	102	Londonderry, B.	40
Limmesick, B.	45	Londres, B.	14
Limoges, A.	100	Loxford, B.	41
Limosa (la) A.	102	Loquidand, B.	172
Limoze, A.	102	Langobuco, A.	110
Lincels, B.	20	Languedoc, A.	65
Lindkoping, B.	62		
Linn, B.	112		



ALPHABETIQUE 629

Madagascar, <i>Ile</i> , B. 205	Malaga, A. 276
Madre, <i>Ile</i> , B. 201	Malaguette (la) B. 218
Medan, B. 481	Malak, <i>peuples</i> , B. 275
Medians, <i>peuples</i> , B. 206	Malatich, B. 214
Madon, <i>voyez</i> Adam.	Makivas, <i>Iles</i> , B. 212
Madras, B. 182	Maldon, B. 15
Madeid, A. 256	Mald, <i>Ile</i> , B. 202
Madras, B. 182	Mallac, A. 109 & 111
Maelfstrand, B. 62	Malmesbury, B. 19
Maelfstrom, <i>Gouffre</i> , B. 71	Malm (Saint-) A. 120
Maefrick, <i>voyez</i> Madrick.	Malm, <i>Ile</i> , A. 221
Magadano, B. 245	— <i>Ville</i> , 122
Magdebourg (Duché & Ville de) A. 182	Malva (le) B. 172
Magdelaine (la) <i>Ile</i> , A. 220	Malvade, <i>voyez</i> Nepoll.
— Rivière, B. 422	Man, <i>Ile</i> , B. 22
Magde, B. 420	Manat, <i>Détroit</i> , B. 179
Magellan (Détroit de) B. 461	— <i>Ile</i> , 221
Magas (Pays des) B. 421	Manoffé (demi-Tribu des) à l'Orient du Jourdain, B. 486
Magliano, A. 422	— à l'Occident, B. 488
Maguoc (les) <i>peuples</i> , B. 111	Manboue, B. 219
Magni, A. 109	Manche (la) partie de Mer, A. 71
Maguelone, A. 252	Manche (le) Pays, A. 161
Mahanaim, B. 491	Manchoban, B. 9
Mahanaim, <i>Ile</i> , B. 271	Mandingues, <i>peuples</i> , B. 222
Mahé, B. 179	Manfredonia, A. 106
Mahuri, B. 455	Mangalla, B. 102
Majcus (le Lac) A. 431	Mangala, B. 178
Mallé, <i>voyez</i> Lalac.	Mangafala, B. 222
Mallencis, A. 100	Manham, A. 622
Malna (le) A. 201	Manica, B. 218
Mainland, <i>une des Iles Orcades</i> , B. 12	Manillas (les) <i>Iles</i> , B. 267
— une de celles de Schetland, B. 11	Manille, ou Luzon, B. 269
Mainrefon, A. 252	Manincabo, B. 277
Maire (Détroit de le) B. 461	Manhats (les) B. 214
Majuma, B. 204	Manoique, A. 250
Maintat (Saint-) A. 182	Manon, B. 495
Malabar (la Côte de) B. 170	Mans (le) A. 104
Malaco, B. 189	Mansfeld, A. 172
— Détroit, B. 274	Manché (les) <i>peuples</i> B. 220
	Mantec, A. 107
	Mantoue, A. 457
	Mopungo, B. 222

H c j



Maquedo, A.	210	Marionwerdet, A.	468
Maracibo, B.	451	Mariland (le) B.	173
Maracaju, B.	417	Maria (Saint-) A.	487
Maragnon, B.	410	Maringue, A.	101
Maragnon, voyez Amazo- nes (Riv. de)	190	Maria voyez Jeanes.	
Marano, A.	190	Maria (la) Riv. B.	91
Marasch, B.	114	Marmande, A.	246
Marasch, B.	114	Marmora (Mer de) B.	107
Maraya, Isle, voyez Jooloo.		Marmoutiers, A.	151
Marca (la) voyez Mahafal- quidiv.		Marna (la) Riv. A.	111
Marcellin (Saint-) A.	219	Maroc, B.	100
Marche (la) Prov. A.	121	Maroni, Riv. B.	413
Ville, en Lorraine, 127		Maronites, peuples, B.	110
Ville, en Rouergue, 128		Marpur, A.	609
— Trivison, 467		Marr (le)	20
— en Eusse, B.	10	Marfal, A.	128
Marchena, A.	170	Marsalquivit, B.	105
Marchiennes, A.	71	Marsan (Mont de) A.	210
March (la Comte de la) A.		Marsella, A.	202
		Marthe (Sainte-) Isle, B.	20
Marconas, A.	190	— Provinces & Ville d'Am- rique, B.	421
Margaban, B.	101	Martigue (le) A.	264
Margiane (la) v. Rhorsan.		Martin (Saint-) A.	191
Marguerite (la) Isle, B. 411		— l'une des Isles Sorlingues, B.	20
Marguerite (Sainte-) Isle, A.	106	— l'une des Antilles, B. 417	
Marlans, A.	221	Martinique (la) Isle, B. 414	
Marloues, Isle, B.	206	Maru (le) B.	192
Maribur, A.	40	Marve; B. A.	215
Maria (Sainte-) en Blain, A.	215	Masandean (le) B.	102
— aux Mines, en Lorraine, A.	126	Mascarin, voyez Bourbon (Isle).	
— l'une des Isles Sorlingues, B.	21	Mascate, B.	116
— Isle près Madagascar, B.	105	Maspha, B.	490
— dans la nouvelle Angle- terre, B.	172	Maspha, B.	406
— l'une des Isles Apoues, B.	419	Masph, dans le Madagasc, Isle.	452
Mario-Galanda, Isle, B. 479		— dans le Siennois, 474	
Marsienbourg, A.	446	Maspha, B.	118
Marschal, A.	262	Mastetan, A.	460
		Mastolch, A.	121
		Mastipetan, B.	121
		Matamba (le) B.	122
		Matara, A.	202

ALPHABETIQUE. 631

Matfan, B.	279	Médina-Celli, A.	114
Matmansha, ou Matsumai, B.	218	— de Rio-seco, A.	163
Matouri, B.	413	— del Campo, A.	164
Mathieu (Saint-) Ise, B.	116	— de las Torres, A.	168
Maubenge, A.	10	Médina de Malte, A.	122
Maubulgon, A.	109	Médine, B.	114
Mauldon, en Poitou, A.	107	Médouh, A.	616
— en Castagne, A.	212	Médoc (Pays de) A.	125
Mauro (Sainte-) B.	115	Meub au Meub, B.	122
Moutrepas (le Fort) B.	107	Mégar, B.	27
Maurice, Ise, B.	147	Mehun, A.	121
Maurienne (la) A.	416	Mein (le) Riv. A.	139
Mawarahnah, B.	215	Meindelsheim, A.	147
Maulmin (Saint-) A.	222	Meintheith (le) B.	10
Mauvenc, A.	197	Meinungen, A.	162
Moyenne, Ville & Rivière, A.	145	Melsten, A.	149
Maynac, B.	441	Mehnes, voyez Miquenon.	
Mayo, Comte, B.	44	Melida, A.	412
Mayo, Ise, B.	111	Melida, Ise, B.	102
Mayorque, A.	106	Mélinap, B.	122
Mazagan, B.	102	Melille, B.	107
Mazara, Vallée, A.	116	Melinde, B.	142
— Ville, A.	117	Melan, A.	100
Mazarin, voyez Béthel.		Membig, B.	110
Machres, A.	217	Memel, A.	662
Machrie (la) A.	622	Memingem, A.	116
Méaco, B.	221	Memphe, B.	421
Machin, A.	220	Ménan, Rivière B.	102
Mached, voyez Tous.		Mémankion (le) Riv. B.	125
Méchoacan, B.	121	Mende, A.	257
Méchalbourg (Duché de) A.	125	Mendosa, B.	410
Northembourg, voyez Méchalbourg.		Mendrie (le Gouver.) A.	419
Mécon, Rivière, B.	127	Mésthoul (Sainte-) A.	115
Mécon (le) B.	127	Meun, A.	102
Mécan (le) B.	126	Méphas, B.	419
Médela, B.	409	Meppen, A.	101
Médela, A.	409	Miquinca, A.	110
Médelpadie (le) B.	60	Mir, Ville, A.	160
Média (le) B.	473	Mir-Motte, B.	476, 476
Médina-Oldouh, A.	171	Mir de l'Ouest, B.	122
		Mir-Pacifique, B.	122
		Mir-Rouge, B.	422
		Mir-Vermeille, B.	122
		Mir de Sable, B.	122
		Mizan, A.	422
		Mergentheim, A.	102

Mergul, B.	100	Minden, A.	194 & 197
Mérida, A.	101	Mine (la) B.	119
— Nouvelle, B.	101	Mingrelis (la) B.	140
Morionet, Comté, B.	21	Miogrellens (Eglise des) B.	170
Mornis, Comté, B.	25	Mihaffer, B.	197
Mérod, Isle, B.	114	Minho, Rivière, A.	117
Mosburg, A.	109	Mintie, Lds, B.	107
Morsbourg, A.	111	Minares, Isle, A.	196
Morve, voyez Meuse, Riv.		Mitahi, A.	131
Métopotamie (la) E.	144	Miquenza, B.	100
	Et 491	Miranda de Ebro, A.	112
Messa (la) A.	128	Miranda, d'Estrem, A.	110
Messine, A.	114	— de Portugal, A.	190
Messe, B.	101	Mirandola (la) A.	412
Meteln, B.	110, 111	Mircbalala (la) A.	110
Metz, A.	108	Miscbean, A.	110
Méulan, A.	107	Mitecourt, A.	110
Meun, A.	117	Mitropols, A.	107
Meuse (la) Riv. A.	117	Mitow, A.	110
Mévillemont, A.	117	Mittra, B.	117
México, B.	101	Mitule (la) A.	110
Mexique (la) B.	100	Missipi, Rivière, B.	107
— Nouveau, B.	100	Missouri, Rivière, B.	100
—) Golf du) B.	101	Mitow, A.	110
Meyenfeld, A.	124	Mizit, voyez Egypte.	
Méxab (la) B.	110	Moad, B.	112
Méyères, A.	110	Moubres, peuples, B.	104
Münzen, B.	104	Mobic (la) B.	170
Michel (Saint) voyez Bridgetown.		Moad, B.	110
— l'une des Isles Açores, B.	418	Modene, A.	411
Michigan, Lac, B.	104	Modon, B.	117
Middelbourg, A.	112	Mogols ou Mongols, B.	112
Middlesex, Comté, B.	112	Mohilof, ou Mohilow, A.	117
Michel (Saint) A.	111	Molagosa, Rivière, B.	110
Miguel (San) B.	491	Moidac, A.	117
Milan (le Duché de) A.	491	Moidavis (la) B.	110
— (la Ville de) A.	491	Moiserte, A.	110
Milano, A.	111	Molife, A.	110
Mileto, A.	111	Moliques (les) Isles, B.	110
Milhaud, A.	111	Momoule (la) B.	110
Milio, B.	111 & 110	Monaco, A.	110
Mindano, B.	110 & 110	Monaghan, B.	110
Mindelheim, voy. Meindelsheim.		Monbafé, B.	110

ALPHABETIQUE. 633

Monçon, A.	330	Montefo, A.	310
Moncontour, en Bretagne, A.	331	Monte-Santo, B.	309
— en Mirabalais, ou Fontou, A.	337	Montferriand, A.	306
Moncornet, A.	338	Montferriat (le) A.	442
Monda, A.	376	Montfort, A.	326
Mondidier, A.	377	Montfort, pris d'Utrecht, A.	326
Mondonedo, A.	341	Montfort l'Amauri, A.	307
Mondovi, A.	439	Montfort de Lemos, A.	345
Monflier (le) A.	346	Montignac, A.	311
Mongale, B.	341	Montivillers, A.	36
Mongols, voyez Tartares.		Montivheri, B.	307
Mongomeri, B.	21	Mont-Louis, A.	240
Mongous (les) peuples, B.	223	Mont-Luçon, A.	394
Monmouth, B.	11	Mont-Lucel, A.	277
Monomugi, B.	334	Mont-Marsan, A.	232
Monomotapa, B.	337	Montmédi, A.	230
Monquis, peuples, B.	387	Montmélian, A.	416
Mons, A.	107	Montmirail, A.	359
Monstiers, en Provence, A.	259	Montmorenci, A.	303
— en Tarentaise, A.	436	Montpellier, A.	331
Montagne (le Pays de la) A.	169	Monpazier (le Duché de) A.	207
Montagne Noire, A.	247	Montréal, en Sicile, A.	117
Montargis, A.	160	— en Canada, B.	166
Mont-Athos, B.	109	Montreuil, A.	30
Montauban, en Dauphiné, A.	217	— Bellai, A.	150
— en Guyenne, A.	227, 241	Montroff, B.	29
Montbazou, A.	334	Montserrat, A.	384
Montbelliard, A.	351	Mont-Saint-Ange, A.	307
Montblanc, A.	384	Mont-Saint-Michel, A.	100
Montbrison, A.	311	Moofe (Riv. de) B.	174
Montcaumon, A.	187	Morave (la) Rivière de Bohême, A.	617
Mont-Dauphin, A.	213	— de Servis, B.	103
Monte-Alto, A.	483	Mozavie (la) A.	617
Monte-Cassino, A.	497	Morbihan (le) Golfe, A.	339
Montech, A.	245	Morduas (les) peup. B.	30
Montefalcone, A.	412	Morée (la) B.	111
Monte-Fucolo, A.	302	Moret, A.	156
Montellimart, A.	210	Morgarten (la) Montagne de) A.	401
Monte-Fulciano, A.	472	Moris, Mont, B.	475
Montecian, A.	321	Morimond, A.	373
		Motiaux, A.	148



ALPHABÉTIQUE. 533

Navarre (la) Espagne, A.	348	Niede, voyez Isnich.	
— Nouvelle, B.	398	Niebat, <i>Iste</i> , B.	212
Navarrens, A.	343	Nicolas (Saint) A.	303
Naxie, <i>Iste</i> , B.	129	— <i>Iste</i> , B.	353
Naxow, B.	50	Nicoping, B.	139
Nazareth, B.	500, 513	Nicopoll, B.	104
Neaught, <i>Lac</i> , B.	39	Nicolie, B.	116
Neckre, <i>Rivière</i> , A.	341	Nidisdail ( <i>le</i> ) B.	31
Negaparan, B.	183	Niémen, <i>Rivière</i> , A.	640
Negoimbo, B.	221	Niéper ( <i>le</i> ) <i>Rivière</i> , <i>ibid.</i>	
Négracot, <i>Mont</i> , B.	172	Nielter ( <i>le</i> ) <i>Rivière</i> , <i>ibid.</i>	
Negrepont, <i>Iste</i> , B.	118	Nieuport, en Flandre, A.	106
Neidenbourg, A.	662	— en Angleterre, B.	23
Nemours, A.	106	Niger ( <i>le</i> ) <i>Fleuve</i> , B.	232
Nephtali, <i>Tribu</i> , B.	101	Nigritie ( <i>la</i> ) B.	321
Nérac, A.	220	Nihoss, A.	217
Néricie ( <i>la</i> ) B.	60	Nikoping, B.	59
Nestinsk, B.	214	Nil ( <i>le</i> ) <i>Fleuve</i> , B.	187
Nesbin, B.	143	Nil, d'Abyssinie, v. Abawi.	
Nesse, A.	27	Nimegue, A.	316
Nestoriens, voy. Chaldéens.		Nimbia, B.	206
Neubourg, A.	347	Ninive, B.	479
Neuchâtel, B.	7	— Voyez Mosul.	
Neuchâtel, en Normandie, A.	96	Ninove, A.	303
— en Suisse, A.	427	Niort, A.	127
Nevets, A.	166	Nippon, <i>Iste</i> , B.	263
Neuf-Brisack, A.	122	Niphou, B.	254
Neuf-Château, A.	127	Niubl, voyez Nesbia,	
Neuhaufel, A.	629	Nissor, B.	78
Neuhoff, A.	613	Nitros, A.	258
Neuport, B.	23	Niz, B.	104
Neustat, en Autriche, A.	133	Nivens, A.	199
— dans la Hesse, A.	609	Nivernois ( <i>le</i> ) A.	163
Neuville ( <i>la</i> ) A.	110	Niznel-Novogorod, B.	39
New-Aberden, B.	28	Nocelles, A.	203
New-Galles, B.	376	Nobé, B.	493
New-March, B.	311	Nocéra, A.	426
Ngininhia, B.	206	Noggis ( <i>les</i> ) B.	232, 243
Nigata, <i>Fort</i> , B.	346	Nogent-le-Rotrou, A.	146
— dans, A.	361	— le Roi, A.	118
Nilbourg, B.	50	Noirmoutier, <i>Iste</i> , A.	119
Nicaragua, ( <i>le</i> ) B.	119	Nola, A.	497
Nice, A.	641	Noli, A.	446
		Nom de Jésus, en Asie, B.	279

Nom de Jésus, en Améri- que, B.	461	Oberwald, Comté, A.	194
Nomeny, A.	186	Obolo, voyez Christiania.	
Nonancourt, A.	97	Oby (P) Fleuve, B.	126 &c
Nonnou (la) Riv. B.	222	Ocana, A.	319
Nord-Eveland, Isle, A.	123	Ochio (P) B.	164
Nord-Jutland (le) B.	46	Ochota, ou Okhotsk, B.	
Nordland (le) B.	60	Ocirida, B.	103
Nordlingen, A.	137	Oczackow, B.	97
Norfolk, Comté, B.	11	Odensék, B.	30
Norskoping, B.	62	Odes (P) Riv. de Bretagne, A.	140
Normandie (la) A.	91	— d'Allemagne, A.	130
Norwafe, A.	245	Odullam, B.	494
North, Rivière, B.	191	Oeland, Isle, B.	68
Northampton, B.	11	Oesel, Isle, B.	80
Northauien, B.	172	Offen, voyez Bude.	
Northumberland, Comté, B.	7	Offenburg, A.	158
Norwège (la) B.	30	Offices libres (les) A.	417
Norwich, B.	12	Oife (P) Rivière, A.	84
Noss, Monts, B.	123	Oka, Rivière, B.	67
Notembourg, B.	78	Oku-Jéfo (P) B.	217
Noto, A.	116	Old-Aberden, B.	23
Notre-Dame, voy. les noms qui y sont joints.		Oldembourg, A.	196
Nottingham, B.	9	Oldenée, A.	128
Novum, A.	44	Oleron, Isle, A.	191
Novellam, A.	452	— Ville de Biarn, A.	235
Novopassad-Waliki, B.	10	Olinde, B.	430
Novogrodeck, A.	635	Oline, A.	347
Noyers, A.	171	Oliva, Abbaye, A.	648
Noyon, A.	122	Olivenga, A.	199
Nubie (la) B.	124	Oliviers (le Mont des) B.	482
Nuits, A.	172	Olsnitz, A.	618
Nuremberg, A.	165	Olonoc, B.	81
Nuye, A.	60	Olonne (Sables) A.	189
Nyd, voyez Nyth.		Oiten, A.	410
Nyemburg, A.	195	Oltobriskes (les) peuples, B.	251
Nyland (le) B.	67	Olympic, Mont, B.	109
Nyth, Rivière, B.	26	Omaguas (les) peup. B.	401
Nyuehes, peuples, B.	120	Ombrie (P) A.	424
O.		Omer (Saint) A.	82
O Ail, B.	121	Ommelandes (les) A.	118
Oberdorf, A.	143	Oméga, Lac, B.	79
		Omslie,	

ALPHABETIQUE. 637

Onelle, A.	441	Orna, A.	151
Onon (l') Riv. v. Amur.	178	Orne, Rivière, A.	98
Onor, B.	178	Orthez, A.	235
Ontario, Lac, B.	163	Ortenburg, A.	318
Ontiveros, voyez Gualtra.		Ortona, A.	306
Ormgildin, voyez Tlumen.		Ortous (le Pays d') B.	223
Oost-Frise (l') A.	596	Oruba, Isle, B.	418
Ophir, B.	481	Orviette, A.	463
Ophines (les) Monte, B.	122	Osacca, B.	204
Oppa (l') Rivière, A.	622	Osimo, A.	481
Oppelen, A.	ibid.	Osia (l') B.	204
Or (le Mont d') A.	203	Osina, A.	318
— Rivière, B.	113	Oshabruck, A.	194
Or, voyez Fréop.		Osla, Mont, B.	109
Oran, B.	505	Ossuna, A.	169
Orange, A.	269	Ostalic, A.	181
— Fort, B.	172	Ostende, A.	106
Orapu, Rivière, B.	454	Ostland (l') A.	170
Orbach, B.	102	Ostisches (les) peuples, B.	248 & 249
Orbais, voyez Rebaix.		Ostie, A.	480
Orb, A.	543	Ostro, Isle, B.	50
Orbe, A.	419	Ostrogotland (l') B.	62
Orbello, A.	475	Ostrante, A.	508
Oreades, Isles, B.	34	Ottar, B.	214
Orechies, A.	73	Ortenby, B.	68
Ordugna, A.	340	Onabache, Riv. B.	168
Oreb, Mont, B.	402	Ouale, B.	116
Orebro, B.	60	Ouche (le Pays d') A.	97
Orel, B.	89	Oucham, B.	10
Orellans, voyez Amsonacs		Oudenarde, A.	205
(Rivière des)		Oufou, Isle, B.	216
Orenbourg, B.	244	Ougly, B.	174
Orenoque (l') Rivière, B.	420, 445	Ouguis, B.	312
Orense, A.	545	Oviédo, A.	243
Oreska, voyez Sientelbourg.		Ousdoukent, voyez Cachgar.	
Orford, B.	18	Ouzfa, B.	145
Orient (l') A.	230	Ouzique, A.	400
Oribués, A.	528	Ouro (l') Rivière, B.	119
Oribagui, A.	519	Ouroumi, B.	597
Oriza, B.	172, 174	Ouziloug, B.	59
Oriémois (l') A.	557	Ouvère, B.	322
Orléans, A.	ibid.	Ouye, Rivière, B.	454
— Nouvelle, B.	370	Ovenffel (l') A.	320
Ouzas, B.	166	Oxford, B.	82
		Ozun (l') Rivière, B.	226







Phillipville, A.	191	Plaisance, en Italie, A.	490
Phillip, B.	193	— en Amérique, B.	401
Philippines, Isles, B.	167	Platz (la) Rivière, B.	161
— Nouvelles, B.	171	— Ville, B.	411
Philippopol, B.	197	Plazentia, A.	164
Phillipown, B.	41	Plawen, A.	170
Phillibourg, A.	404	Plascow, B.	81
Phillains, peuple, B.	476	Plassis-lea-Touss (le) A.	131
	& 104		
Phaya, B.	191	Plymouth, B.	20
Pic d'Adon (le) B.	190	Plocko, A.	644
— de Tyde, B.	111	Ploen, A.	176
— Isle des Açores, B.	413	Floermeel, A.	118
Picardie (la) A.	14	Flombières, A.	127
Piémont (le) A.	417	Fô (le) Rivière, A.	430
Pienza, A.	474	Fodlaque (la) A.	444
Pierre (le Patrimoine de S.)	474	Fodolla (la) A.	670
A.	412	Fogésanic (la) A.	662
Pierre (Saint-) Ville B.	13	Pointe-Riche, B.	403
— Fort, en Canada, B.	107	Poitly, A.	107
— Fort, à la Martinique, B.	115	Poitiers, A.	106
		Poitou (le) A.	111
Pierre (S.) & S. Paul, B.	115	Pois, A.	66
Pierre-Buffière, A.	101	Poi (Saint-) A.	89
— Lait, A.	110	Pola, A.	440
Pilve de Cadore, A.	447	Poldice (la) A.	633
Pigneron, A.	418	Policastro, A.	104
Pignon de Véica, B.	107	Polligny, A.	113
Pivovras, B.	144, 179	Polock, A.	626
Pillau, A.	661	Pologne (la) A.	611
Pilsen, A.	617	Pomaron, Rivière, B.	411
Pinde (le) Mont, B.	109	Poméranie (la) A.	176
Pincy, A.	117	Poméranie (Palatinat de)	
Pingjang, B.	115	A.	449
Pinhel, A.	693	Poméranie (la) A.	462
Pinak ou Penza, B.	144	Ponéwick, A.	416
Pinak, en Pologne, B.	611	Pons, A.	197
Plombino, A.	471	Pont (Sain-) A.	149
Platello, Rivière, A.	438	Pont (Ville de) B.	417
Pise, A.	473	Pont de l'Arche, A.	97
Piseck, A.	617	Pont d'Azod, A.	173
Pitoye, A.	671	Pont de Beauvoisin, A.	111
Pithea-lap-March, B.	65	Pont de Cè, A.	111
Pithea, B.	66	Pont-Saint-Esprit, A.	114
Piviers, A.	117	Pont-l'Evêque, A.	96
Placentia, A.	143	Pont du Gard, A.	528

ALPHABETIQUE. 641

Pont-de-Mousson, A.	131	Porto-Vino, A.	447
Pont de Royan, A.	209	— Hercolé, A.	473
Pont sur Yonne, A.	106	— Idrogone	ibid.
Pontarlier, A.	184	— Rico (Ile de) B.	413
Pont-Audemer, A.	97	— Ségué, B.	411
Pontcha, A.	133	— Veneré, A.	447
Pont-de-Lima, A.	392	Portuquerellas, Iste, A.	208
Ponté-Védra, A.	146	Portley, Iste, B.	149
Pondichéry, B.	182	Portsmouth, B.	ibid.
Ponthieu (le) A.	90	Portugal (le) A.	105
Pontignol, A.	173	Portuttes, peuples, B.	216
Pontivi, A.	140	Posna, A.	641
Pontogale, B.	21	Posnanie (la)	ibid.
Pontoise, A.	100	Postega, A.	635
Pontorson, A.	100	Potenza, A.	510
Popayan, B.	423	Potou, B.	473
Potentates, A.	604	Potomac, A.	377
Potouégné, A.	599	Pouille (la) A.	506
Potouégné (Fort de) B.	111	Poutala, Mont, B.	275
Porteros, Iste, A.	266	Pouzzol, A.	499
Port (Saint-) ou Porto-San-		Prades, A.	240
to, Iste, B.	152	Prague, A.	615
Port Saint-Louis, ou Cette		Pratolino, A.	471
A.	250	Précop, B.	57
Port-Louis, A.	119	Prégatin (la Marche de) A.	170
— Morand, A.	156	Prémillic, A.	670
— Mahon, A.	186	Prémonté, A.	112
— Sainte-Marie, en Agde	123	Prénow, A.	176
mois, A.	123	Preibourg, A.	428
— en Andalousie, A.	173	Preibon, B.	2
— Nelson, B.	177	Prévèze (la) B.	112
— Paix, B.	413	Preuill, A.	159
— Royal, ou Annapolis,		Prince (Iste du) B.	135
dans la Nouvelle Angle-		Principauté (de) Cécilien-	
terre, B.	171	A.	104
— Royal, dans les Antil-		— Ultricure, A.	ibid.
les, B.	411	Prispeck (le) Rivière, A.	633
— Vendites, A.	259	Provence (la) A.	235
Portici, A.	409	Providence (la) Iste, B.	408
Portland, Iste, B.	23	Provins, A.	121
Porto, en Portugal, A.	192	Pruckander, voyez Bruck.	
— en Italie, A.	422	Prunes (Port aux) B.	146
Porto-Belo, B.	421	Pruse, B.	122
— Constanza, B.	136		
— Farina, B.	101		
— Terrato, A.	473		

642 INDEX TABLE

Russe Polonoise (le), A.	644	Quilau, A.	440
— Royaume	644	Quillebauf, A.	91
Ruth (le) Riv. B.	98	Quilou, B.	140
Ptolemaide, en Syrie, B.	130	Quimper ou Quimpercote- sin, A.	140
— en Barbarie, B.	101	Quimperial, A.	161d.
Rue de los Angeles, B.	134	Quinin (le) B.	191
Ruente-del-Arcobispo, A.	159	Quintin, A.	130
Ruerto-Velo, B.	411	Quitévé, B.	318
Ruicrda, A.	191	Quitro, B.	410
Rullaurens, A.	147	Quivira, B.	191
Ruitawa, B.	83	Quivros (les) B.	418
Ruren, Vallée, B.	495	R.	
Rurgatoite de S. Patrice (le) B.	89	Raab, Rivière, A.	617
Rustozarol, B.	84	Rabastens, A.	146
Ruy (le) A.	116	Rabbat-Ammon, B.	490 & 106
Rysnécs (les) A.	131, 142	— Moab, B.	161d.
Q.		Rabrita, Rivière, A.	611
Quabing (le) B.	191	Radnor, B.	11
Quangila (le) B.	161d.	Raguse, B.	101
Quani (le) B.	111	Rain, A.	117
Quangtcheou, ou Canton, B.	111	Ramelles, B.	480
Quangtong, B.	161d.	Rameth, B.	499
Quarantaine (Montagne de le) B.	485	Ramoth-Galaad, B.	490
Quebec, B.	146	Rancheries (les) B.	411
Quebecbourg, A.	171	Randazzo, A.	113
Queenscowaty, Canal, B.	41	Raulconde, B.	178
Queensdown, B.	161d.	Raspallo, A.	447
Quelecheou (le) B.	111	Rapperfchwell, A.	418
Quelling, B.	161d.	Rappin, voyez Rappin.	
Queil (le) Rivière, A.	604	Raribourg, B.	67
Queoche (le) Fore, A.	106	Rasem (le) B.	111
Quentin (Saint-) A.	17	Rasit, voyez Rasette.	
Querci (le), A.	116	Rastadt, A.	114
Quésnel (le) A.	80	Ratibor, A.	161d.
Queyan, voyez Kocichang.		Ratisbonne, A.	140
Quicazque, A.	417	Ratzbourg, A.	181
		Rava, A.	641
		Ravenne, A.	487
		Ravensberg, A.	191
		Ravestein, A.	111
		Razar, Cap, B.	101
		Reading, B.	10

ALPHABETIQUE. 643

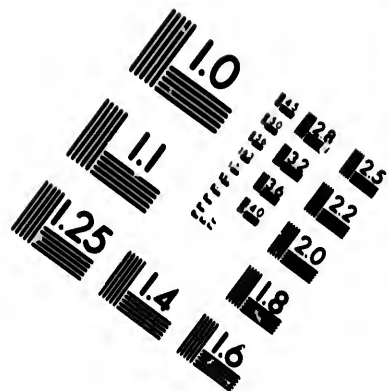
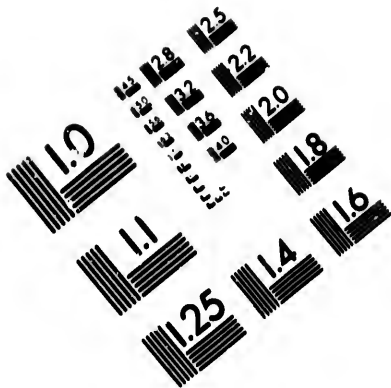
Réale (la) Rivière, B.	449	Rhen (Palatinat du) A.	600
Realmont, A.	246	Rheinfeld, A.	349
Rebais, A.	100	Rheinfels, A.	311
Reburne, B.	100	Rheinisch, A.	311
Recanat, A.	149	Rheinisch, A.	311
Recht, B.	100	Rheinisch, A.	311
Recif (le) B.	100	Rheinisch, A.	311
Redgles, Lac, B.	100	Rheinisch, A.	311
Redine, B.	100	Rheinisch, A.	311
Rednitz (le) Rivière, A.	100	Rheinisch, A.	311
Redonda, A.	100	Rheinisch, A.	311
Rege, voyez Regio.	100	Rheinisch, A.	311
Regio, en Madénois, A.	100	Rheinisch, A.	311
— en Catalogne, A.	100	Rheinisch, A.	311
Reichenbach, A.	100	Rheinisch, A.	311
Reichenwald, A.	100	Rheinisch, A.	311
Reims, A.	100	Rheinisch, A.	311
Reine (la Fortia) B.	100	Rheinisch, A.	311
Reineck, A.	100	Rheinisch, A.	311
Reinfrew, B.	100	Rheinisch, A.	311
Remire, B.	100	Rheinisch, A.	311
Remiremont, A.	100	Rheinisch, A.	311
Remnon-Amiez, B.	100	Rheinisch, A.	311
Renan (Saint-) A.	100	Rheinisch, A.	311
Rennes, A.	100	Rheinisch, A.	311
Réole (la) A.	100	Rheinisch, A.	311
Reschow, voyez Reswa.	100	Rheinisch, A.	311
Resins, A.	100	Rheinisch, A.	311
Resundt, B.	100	Rheinisch, A.	311
Rethel, A.	100	Rheinisch, A.	311
Ré, Isle, A.	100	Rheinisch, A.	311
Rétimo, B.	100	Rheinisch, A.	311
Ravel, en Languedoc, A.	100	Rheinisch, A.	311
— en Livonie, B.	100	Rheinisch, A.	311
Réy (Provinces d'et) B.	100	Rheinisch, A.	311
Reyes (les) ou Lima, B.	100	Rheinisch, A.	311
Razan, B.	100	Rheinisch, A.	311
Rheintal (le) A.	100	Rheinisch, A.	311
Rhenen, A.	100	Rheinisch, A.	311
Rhin (le) Fleuve, A.	100	Rheinisch, A.	311
— (Cercle du Bas) A.	100	Rheinisch, A.	311
— (Cercle du Haut) A.	100	Rheinisch, A.	311
Ribadoc, A.	100	Rheinisch, A.	311
Ribagorce (le Comté de) A.	100	Rheinisch, A.	311
Ribeira, B.	100	Rheinisch, A.	311
Richelieu, A.	100	Rheinisch, A.	311
Richmond, B.	100	Rheinisch, A.	311
Rieux, A.	100	Rheinisch, A.	311
Riez, A.	100	Rheinisch, A.	311
Riga, B.	100	Rheinisch, A.	311
Rimini, A.	100	Rheinisch, A.	311
Rio de dos Bocas, B.	100	Rheinisch, A.	311
— Grande, B.	100	Rheinisch, A.	311
— de la Hacha, B.	100	Rheinisch, A.	311
— Jancino, B.	100	Rheinisch, A.	311
— dos Ilheos, B.	100	Rheinisch, A.	311
— de la Madera, B.	100	Rheinisch, A.	311
— Négro, B.	100	Rheinisch, A.	311
— de la Plata, B.	100	Rheinisch, A.	311
— los Reyes, B.	100	Rheinisch, A.	311
— Roiders, A.	100	Rheinisch, A.	311
Riom, A.	100	Rheinisch, A.	311
Rions (la Province de) A.	100	Rheinisch, A.	311
Ripalle, A.	100	Rheinisch, A.	311
Riphées, Monte, B.	100	Rheinisch, A.	311
Riquies (Saint-) A.	100	Rheinisch, A.	311
Rise, Rivière, A.	100	Rheinisch, A.	311
Riswick, A.	100	Rheinisch, A.	311
Rivesaltes, A.	100	Rheinisch, A.	311
Riviera, Bailliage, B.	100	Rheinisch, A.	311
Rivière (le Pays de) A.	100	Rheinisch, A.	311
Rivières (les Trois) B.	100	Rheinisch, A.	311
Roa, A.	100	Rheinisch, A.	311
Rosne, A.	100	Rheinisch, A.	311
Roche-Bernard (la) A.	100	Rheinisch, A.	311
— Foucault, A.	100	Rheinisch, A.	311
— sur Tour, A.	100	Rheinisch, A.	311
Rochechouart, A.	100	Rheinisch, A.	311

Rochefort, A.	179	Roumelle (le) B.	109
Rochelle (la) A.	ibid.	Roumois (le) A.	89
Rochester, B.	10	Roussillon (le) A.	116
Rochsburg, A.	177	Rovigo, A.	469
Rocroi, A.	116	Royan, A.	156
Roden, A.	119	Royans (le) A.	117
Roes, Rivière, A.	101, 101	Royaumont, A.	103
Rorues, A.	461	Roya, A.	17
Rohan, A.	140	Ruben (Tribu de) B.	439
Robob, B.	101	Rubicon (le) Riv. A.	400
Rois (l'Isle des Trois) B.	117	Ruffique, B.	115
Romagne (le) A.	467	Rugen, Isle, A.	175
Romain (s) Cap, B.	140	Rugenwald, A.	ibid.
Romanie (le) B.	103	Rupin, A.	171
Romans, A.	119	Ruremonde, A.	104
Rome, A.	478	Rushin, B.	15
Rombit, A.	101	Ruff (le) Rivière, A.	101
Romorentin, A.	119	Rulle (le) Noir ou Rouge,	
Ronciglione, A.	471	A.	649
Ronde, A.	176	— Lithuanienne, A.	611
Ronquillo, Lac, B.	197	— la Grande, B.	89
Rouffort, A.	111	— la Petite, B.	91
Roselle (Fort de) B.	168	— Asiaticque, B.	161
Roschild, B.	49	Russie (Egipse de) B.	171
Roscommon, B.	44	Rusland (le) Comté, B.	10
Roses, A.	181	Rye (le) B.	17
Roseto, B.	198	Ryben, B.	47
Rossene, A.	616	Rzeva, B.	11
Rosette, A.	116	— Wolodimerstok, ibid.	
Rosny, A.	106		
Ross (le) B.	17		
Rossano, A.	116		
Rosrock, A.	183	<b>S</b>	
Rosrow, B.	16	Saara (le) B.	115
Rots, Ville, A.	191	Saba, Isle, B.	417
Rots, Isle, B.	116	— (Pays de) B.	489
Rotenbourg, A.	601	Sabia (le) B.	119
Rotterdam, B.	111	Sabine (la) A.	439
Rothsfay, Duché, B.	11	Sabionetta, A.	416
Rotenburg, A.	141	Sabid, A.	141
Rotwell, A.	116	Sables d'Olonne (les) A.	179
Rouen, A.	91	Sabletan (le) B.	145
Rouergue (le) A.	111, 481	Sablé, B.	106
Rouge (la Mer) B.	101	Saffan, B.	196
— (le Rivière) B.	101	Saghalien (le) Fleuve, B.	117 & 111
Roum (Pays de) B.	111	Sajona, A.	111


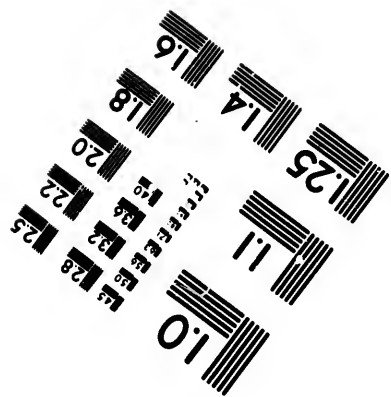
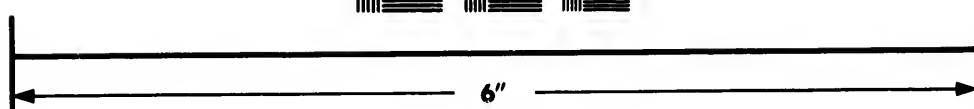

elle (le) B.	107
ois (le) A.	93
illon (le) A.	118
o, A.	463
o, A.	196
ois (le) A.	117
umont, A.	101
o, A.	87
n (Tribu de) B.	439
ron (le) Riv. A.	408
que, B.	111
n, Ile, A.	178
nwald, A.	161d.
n, A.	171
monde, A.	105
in, B.	88
(le) Riviere, A.	401
e (la) Noire ou Rouge,	649
rhuanienne, A.	611
Grande, B.	49
Forté, B.	38
Sarique, B.	241
ie (English de) B.	171
and (le) Comté, B.	10
(le) B.	17
en, B.	47
rs, B.	32
volodimerkol,	161d.
B.	
ara (le) B.	115
, Ile, B.	417
Pays de) B.	401
a (le) B.	118
ne (le) A.	401
onetta, A.	418
o, A.	101
es d'Olonne (le) A.	179
eston (le) B.	161
é, B.	108
en, B.	106
hallen (le) Fleuve, B.	217 & 221
ons, A.	422







**IMAGE EVALUATION  
TEST TARGET (MT-3)**



**Photographic  
Sciences  
Corporation**

23 WEST MAIN STREET  
WEBSTER, N.Y. 14580  
(716) 872-4503

125  
122  
120  
118  
116

**CIHM/ICMH  
Microfiche  
Series.**


**CIHM/ICMH  
Collection de  
microfiches.**



**Canadian Institute for Historical Microreproductions / Institut canadien de microreproductions historiques**

110  
108  
106  
104  
102

**© 1986**



ALPHABETIQUE. 645

Sald ( <i>le</i> ) B.	393	Samogitie ( <i>la</i> ) A.	616
Saikokf, <i>Iste</i> , B.	264	Samos, <i>Iste</i> , B.	153
Saintes, A.	196	Samosate, B.	104
Saintes ( <i>les</i> ) <i>Istes</i> , B.	416	Sancerre, A.	163
Saintonge ( <i>la</i> ) A.	195	Sancis, <i>Iste</i> , B.	213
Salfan, <i>Las</i> , B.	229	Sando, <i>Iste</i> , B.	54
Sai ( <i>Iste de</i> ) B.	153	Sandomir, A.	649
Sala ( <i>la</i> ) Rivière, A.	159	Sangle ( <i>la</i> ) <i>Iste</i> , A.	113
Salsmanque, A.	186	Sanguia, A.	147
Salamine, B.	116	Sanguin, B.	113
Salces, A.	239	Sanir, <i>Monts</i> , B.	509
Salé, B.	108	Santaren, A.	196
Salem ou Jérusalem, B.	495	Santerre ( <i>le</i> ) A.	86
— en Manassé à l'Occident		Santillane, A.	144
du Jourdain; B.	498	Santorin, <i>Iste</i> , B.	123
Salerne, A.	194	Saône ( <i>la</i> ) Riv. A. 169,	120
Salfeld, A.	171	Sarqa, B.	103
Salinea ( <i>les</i> ) <i>Istes</i> , A.	111	Saragoça, A.	115
Salins, A.	113	Saragocce, A.	148
Salisbury, B.	11	Saralbe, A.	127
Salo, A.	463	Sarazana, A.	447
Salobrena, A.	176	Sarbruck, A.	613
Salomon ( <i>Istes de</i> ) B.	469	Sardaigne ( <i>la</i> ) <i>Iste</i> , A.	118
Salon, A.	161	Sardes, B.	475
Salona, B.	101	Sardique, B.	104
Salonique, B.	103	Sarè, Rivière, A.	134
Salt, B.	114	Sarepta; B.	101
Saltzach ( <i>le</i> ) Rivière, A.	147	Sargans, A.	418
Salzbouurg, A.	148	Sarguemie, A.	127
Salvador ( S. ) au Congo,		Sargulzar, voyez Heri.	
— au Brésil, B.	391	Sarlat, A.	225
— en Uruguay, B.	451	Sar-Louis, A.	127
Salvatica, en Bisc. A.	143	Sarmatie ( <i>la</i> ) B.	69
— en Portugal, B.	185	Sarski, B.	176
Saluces, A.	440	Sarte, Rivière, A.	144
Samar, <i>Iste</i> , B.	271	Sarta ( <i>les</i> ) peuples, B.	248
Samarah, B.	146	Sarwat, A.	611
Samarcand, B.	237	Sar-de-Gand ( <i>le</i> ) A.	119
Samarie, Ville, B.	486	Sassari, A.	119
— Province, B.	509	Sassnaga, A.	116
Sambas, B.	276	Saulieu, A.	171
Sambre, Rivière, A.	297	Saumur, A.	149
Samland ( <i>le</i> ) A.	660	Saugreland ( <i>le</i> ) A.	191
Samogides ( <i>les</i> ) <i>peup.</i> B. 24		Sauts ( Riv. à trois ) B.	191
		Sauveur ( S. ) v. Guanahanl.	
		Savatopoli, B.	143

Savoie (la) Rivière de France, A.	131	Scythopolis, voyez Bethsan.	
— d'Allemagne & Hongrie, A.	319	Sébaſte, en Aſſémieure, B.	112
Savardus, A.	217	— en Jude, B.	497
Saverne, Ville, A.	114	Sébaſtien (S.) en Diſtays, A.	141
Saverne (la) Riv. B.	6	— au Brift, B.	411
Savilian, A.	418	— Cap, en Afrique, B.	148
Savoiaz (le) B.	67	— Cap, en Amérique, B.	178
Savone, A.	446	Sébénico, B.	100
Saxe (le Cercle de la haute) A.	166	Seckaw, A.	178
— (de la baſſe) B.	179	Seckingen, A.	143
Scanderick, ou Alexandrie d'Egypte, B.	197	Sedan, A.	116
Scanie (la) B.	61	Séland, Iſle, B.	48
Scara, B.	ibid.	Séa, A.	98
Scarpe (la) Rivière, A.	297	Seſk, voyez Slewak.	
Schafouſe, A.	414	Ségedin, A.	610
Schambourg, A.	127	Ségéſtan (le) B.	100
Scheleſtat, A.	124	Segna, B.	100
Schellin (Iſle) A.	127	Ségorbe, A.	179
Scheriah, voyez Jourdain.		Ségovie, A.	114
Scherland (Iſles de) B.	34	— Nouvelle, B.	169
Schie, Iſle, B.	11	Segura (la) Riv. A.	171
Schilda (le) Firuve, voyez Amur.		Seine, Fleuve, A.	75
Schio, Iſle, B.	131	Seiffel, A.	178
— Iſles, B.	163	Selefkeh, B.	113
— Iſle, A.	323	Seleucie, B.	146
Schwabach, A.	164	Sélinga (le) Rivière, B.	113
Schwartzbourg, Comté, A.	172	Sellinginsk, B.	114
Schwarzenbourg, A.	419	Selkirk, B.	11
Schweidnitz, A.	621	Sémendrie, B.	101
Schweinfurt, A.	166	Sémigalle (la) A.	610
Schwinbourg, B.	50	Sémifar, B.	114
Schwitz, A.	407	Sémur, en Auxois, A.	171
Sciro, Iſle, B.	120	— en Breſannois, A.	173
Sclavonie (la) A.	663	Sena, Fort, B.	118
Scutari, B.	110	Sénégal, Fleuve, B.	178
Scylla, Goufre, A.	112	Senez, A.	119
Seythes, ou Tartares, B.	113	Senlis, A.	110
		Sennar (Plaines de) B.	478
		Sennar, B.	113
		Senne (la) Rivière, A.	179
		Séponois (le) A.	120
		Seus, A.	ibid.
		Séphosis, B.	100

Scephopolis, voyez Bethsun.  
 Sébaste, en Asie mineure, B. 112  
 — en Judée, B. 497  
 Sébastien (S.) en Afrique, A. 141  
 — au Brésil, B. 411  
 — Cap, en Afrique, B. 145  
 — Cap, en Amérique, B. 178  
 Sébenico, B. 100  
 Seckaw, A. 178  
 Seckingen, A. 143  
 Sedan, A. 116  
 Seland, *Ile*, B. 48  
 Sées, A. 98  
 Sefck, voyez Slawak. 610  
 Ségédin, A. 161  
 Ségéstan (le) B. 100  
 Segna, B. 379  
 Ségorbe, A. 314  
 Ségovic, A. 369  
 — Nouvelle, B. 171  
 Segura (la) Riv. A. 75  
 Seine, Fleuve, A. 178  
 Seifcl, A. 111  
 Seiflich, B. 148  
 Seizeule, B. 148  
 Sélinga (le) Rivière, B. 211  
 Selinginsk, B. 11  
 Selkirk, B. 101  
 Sémendrie, B. 610  
 Sémigalle (la) A. 114  
 Sémiflat, B. 171  
 Sémur, en Auxois, A. 171  
 — en Briennois, A. 111  
 Senna, Fort, B. 111  
 Sénégal, Fleuve, B. 211  
 Sénex, A. 110  
 Senlis, A. 110  
 Sennar (Plaines de) B. 478  
 Senar, B. 111  
 Senne (la) Rivière, A. 211  
 Sénonois (le) A. 110  
 Seps, A. 111  
 Séphonis, B. 100

## ALPHABÉTIQUE. 647

Sérappe, B. 111  
 Serech (le) Rivière, B. 111  
 Sermur, A. 111  
 Serpa, A. 111  
 Serriehone, Cap, B. 111  
 Serres, A. 111  
 Servis (le) B. 111  
 Séfia ( Vallées de la ) A. 111  
 Sestre (grand) B. 111  
 Setchuen (le) B. 111  
 Sétines, B. 111  
 Sestell, A. 111  
 Séstival, A. 111  
 Seure, A. 111  
 Sevez (Saint-) A. 111  
 Séverte (la) B. 111  
 Sévertina (San) B. 111  
 Sévésino (San) B. 111  
 Séviro (Saint-) B. 111  
 Séville, A. 111  
 Seyde, B. 111  
 Seyne, A. 111  
 Sezane, A. 111  
 Sham (le) B. 111  
 Shannon, Rivière, B. 111  
 Shrop, Comté, B. 111  
 Shrovesbury, B. 111  
 Siam, B. 111  
 Siara, B. 111  
 Siba (le) B. 111  
 Sibéric (la), B. 111  
 Sibiz, B. 111  
 Siceleg, B. 111  
 Siehem, B. 111  
 Sicile (le) *Ile*, A. 111  
 Sldon, B. 101, voyez Seyde.  
 Sienna, A. 111  
 Sierra (le) A. 111  
 Siwak, B. 111  
 Sifan (le) B. 111  
 Sifano (les) peuples, B. 111  
 Siguenza, A. 111  
 Sihakf, *Ile*, B. 111  
 Silésie (le) A. 111  
 Silésie, B. 111  
 Sita, B. 497  
 Simbrak, B. 144  
 Simson, Tribu, B. 101  
 Simmeren, A. 601  
 Simon (Saint-) A. 10  
 Sin, voyez Chine.  
 Sigal, Montagne, B. 411  
 Sigan, B. 101  
 Singapora, Détroit, B. 178  
 Sinar, B. 141  
 Sinaglia, A. 411  
 Sion, en Valais, A. 411  
 Sior, B. 111  
 Siouah, B. 111  
 Siout, B. 111  
 Sipurias, B. 111  
 Sic, Rivière, B. 111  
 Sradie, A. 641  
 Stratique, B. 111  
 Stranich, B. 111  
 Sre, B. 111, 111  
 Sileck, B. 100  
 Sliceron, A. 111  
 Slep, B. 111  
 Siva, B. 111  
 Skalholt, B. 111  
 Slaine, B. 41  
 Slégo, B. 44  
 Slawick, Duché, B. 47  
 — Ville, B. 48  
 Slautelbourg, B. 78  
 Smaland (le) B. 61  
 Smalkalden, A. 161  
 Smolensk, B. 111  
 Smyrne, B. 111  
 Sobrarbe (le) A. 111  
 Socho, voyez Odullam.  
 Sochoth, B. 490  
 Socotora, *Ile*, B. 149  
 Soczova, B. 111  
 Sodome, B. 478  
 Sofala, B. 111  
 Sogdiane (le) B. 111  
 Sogno (le) B. 111  
 Soiffonnois (le) A. 111  
 Soiffons, A. 111

Sciuto, A.	409	Spalero, B.	100
Solfarino, A.	458	Spanheim, voy. Sponheim.	
Solfataro (la) A.	495	Spanish-town, B.	418
Solkamskala ou Solkamsko, B.	248	Sparré, ou Mifera, B.	118
Sologne (la) A.	139	Spey (la) Rivière, B.	16
Solons, peuples, B.	212	Spice, A.	604
Solfone, A.	389	Spiritu-Santo, B.	458
Solwynegochala, B.	98	Spiréad (Kade de) B.	18
Somme, Rivière, A.	144	Spitzberg (le) B.	463
Sommer, Isles, v. Bermudes.		Spolette, A.	434
Sommerfet, Comté, B.	19	Sponheim, A.	606
Sommitres, A.	214	Sporades (les) Isles, B.	120
Sondr (Isles de la) B.	274	Sprée (la) Rivière, A.	174
Sondr (le) B.	181	Squillace, A.	518
Sondrio, A.	424	Stade, A.	104
Songo, B.	122	Stadford, B.	10
Sonora, B.	197	Stagire, B.	109
Sophia, B.	104	Stagno, B.	102
Sophia, voyez Sofala.		Stainville, A.	131
Sora, A.	497	Stallimène, Isle, B.	120
Soraw, A.	625	Stanchio, Isle, B.	152
Sorec, Torrent, B.	437	Stantz, A.	407
Soris, A.	153	Stargart, A.	177
Sorliques (les) Isles, B.	22	Sathern (le) B.	29
Sorrento, A.	497	Stavanger, B.	52
Soro-vento (Isles de) B.	418	Staveten, A.	127
Souabe Autrichienne (la) A.	542	Stédeborg, B.	62
— (le Cercle de) B.	528	Stein, A.	418
Sorvdal, B.	11	Stendel, A.	176
Soubise, A.	190	Stéphanvert, A.	101
Souchourn, B.	108	Stetling, B.	20
Souène, B.	193	Stettin, A.	177
Souffrière (la) Mont, B.	415	Stirie (la) A.	116
Soule (le) A.	232	Selves, ou Thiva, B.	112
Sourie, ou Syrie, B.	117	Stockholm, B.	10
Souls, B.	103	Stralsund, A.	178
Soufos (les) peup. B.	122	Strasbourg, A.	128
Southernland (le) B.	27	Stratavern, (le) B.	16
Southampton, B.	18	Straubing, A.	147
Souigny, A.	194	Strelitz, A.	185
Spa, A.	190	Stremons, voyez Contella.	
		Strengens, B.	59
		Stuzgo, B.	617
		Stromboli, Isles, A.	112
		Stromo, Isles, B.	114
		Strongoli, A.	112
		Sturgard,	





Tapeze, B. 307	Témévas, A. 490
Targui (le) B. 324	Tempé, Vallée, B. 308
Tahmor, B. 325	Tempé, A. 308
Taini, B. 326	Tenna, voyez Themas
Tartaria, A. 327	Tendays (Isle) B. 327
Tapes ou Tapos, peuples, B. 328	Tende, A. 328
Tapuyes, peuples, B. 329	Ténéris, Isle, B. 329
Taracopa, A. 330	Tenarmonda, voyez Dena
Taraloon, au Pays de Foix, A. 331	dermonda.
— en Provence, A. 332	Tecamo, A. 332
Tarbo, A. 333	Tecoma, Isle, v. Apocoma
Tarcon, B. 334	Tergan, A. 335
Tarentaise (le), A. 335	Tergovitch, B. 336
Tarata, A. 336	Terhi, B. 337
Tarata, D'Isra, B. 337	Termoli, A. 338
Tarifa, A. 338	Ternare, Isle, B. 339
Tara (le), A. 339	Terni, A. 340
Taragone, A. 340	Terracine, A. 341
Tarfa, B. 341	Terre Australe du S. E. Sprit, B. 342
Tarfous, B. 342	— de la Compagnie (Isle) B. 343
Tartarie (la Petite) B. 344	— Ferme, B. 344
— Grande, B. 345	— de Feu, B. 345
— Chinoise, B. 346	— Magellanique, B. 346
— Indépendante, B. 347	— de la Mission, B. 347
— Russe, B. 348	— Neuve (Isle) B. 348
Tartas, A. 349	Terres Arctiques, B. 349
Tardan, B. 350	— Antarctiques, B. 350
Tate, B. 351	— Australes, B. 351
Tateo, Isle, B. 352	Ténel, A. 352
Tauber (le) Riv. A. 353	Téchen, A. 353
Taulas (le) peuples, B. 354	Tégu, Rivière, A. 354
Tauris, B. 355	Télic, Isle, A. 355
Taurus, Mont, B. 356	Téloy, D'Isra, B. 356
Tavasthus, B. 357	Téte, Foré, B. 357
Tavastie (le) B. 358	Tétonan, B. 358
Tavira, A. 359	Tétonique (l'Ordre) B. 359
Tay (le), Rivière, B. 360	— principaux domaines, A. 360
Tchékiang (le) B. 361	Thabor (le Mont) B. 361
Tchéngou, B. 362	Thamas, B. 362
Técort, voyez Tororte	Thangha, B. 363
Téfié, B. 364	Théate, voyez Chicti
Tégafsa, B. 365	Thébaide (le), B. 366
Tégoratin (le) B. 366	Thébes d'Egypte, B. 367
Télamone, A. 367	





ALPHABETIQUE. 659

Tury, A. 399	Uyfal, B. 39
Tuzon, A. 411	Uz, B. 478
Tuzkhan (le) B. 299	Uzquay, B. 418
Tuzkhan, peuple, B. 299	Uzlin, A. 486
Turquo d'Europe (le) B. 90	Urfa, ou Ourfa, B. 149
—d'Asie, B. 128	Urge, B. 229
Turfan (le) A. 298	Urgel, A. 281
Turk, A. 220	Urgens, B. 228
Tungascho, v. Mangalia.	Urt (le Canton d') A. 406
Turcovin, B. 289	Ursalg, voyez Uruguay.
Tuvdell (le) B. 21	Usbeck (le) peup. B. 291
Twente (le Pays de) A. 288	Uscopia, B. 104
Twer, B. 21	Ufedom, Ile, A. 178
Tygre, Fleuve, B. 127	Ufen, A. 214
Tylle (le) Riv. v. Dylle.	Ufingen, A. 612
Tyz, B. 229	Uffal, A. 202
Tyrconnel, voyez Donagal.	Uhloug, B. 22
Tyrene (le) B. 29	Utrecht, A. 222
Tzankhok, peuple, B. 222	Uttmach, A. 418
Tzantzes, peuple, B. 222.	Uvarcho, A. 200

U.

Ubeda, A. 271
Uche, A. 292
Udeko, B. 272
Udino, A. 467
Ufa ou Ufmaki, B. 242, 243
Ugato, A. 292
Ughes, B. 20
Uhrmach (le) A. 270, 276
Ukraine (le) A. 222
Ulabourg, B. 260
Uladifaw, B. 422
Ulogia, Mont. B. 226
Ulm, A. 227
Ulster ou Ultonia (le) B. 29
Uluen, A. 224
Ulu (S. Jean d') B. 224
Umca, B. 224
—Lap-March, B. 224
Underfaher, B. 224
Underwald (le Canton d') A. 224
Ujwande (le) B. 224

V.

Vabres, A. 228
Vahal (le) Riviere, A. 222
Vailli, A. 222
Vaifon, A. 267
Vaisle (le) A. 414
Valaquie (le) B. 29
Vahico, Lac, B. 227
Val-Bonne (le) A. 227
Val-Brenna, Ballings, A. 420
Val de Chesert, A. 229
Val des Choux (le) A. 229
—des Ecoilers, A. 229
—di Gargano, A. 229
—di Taro, A. 420
Valdese, A. 220
Valenza, A. 222
Valence, en Dauphine, A. 220
—A. 220
—en Espagne, 229
—en Italie, 402
Valencia d'Alicantum, A. 222
Valencianes, A. 220

Valencin, A.	248	Venastin (le Comte) A.	258
Valencinois (le) A.	250	Venast (Saint-) A.	25
Valery (Saint-) A.	91	Vénasque, dans le Comte	
Valherbourg, voyez Fun-		Vénastin, A.	259
quemaux.		— en Aragon, A.	250
Valledolid, en Espagne,		Vence, A.	264
A.	259	Vendôme, A.	259
— au Montique, voyez		Vendôme (le)	264
chouans.		Vendôme, B.	264
— dans la Province de		Venise, A.	291
Nandore, B.	290	Venez, A.	290
— en Frons, B.	291	Venez, A.	290
Valhage (le) A.	291	Venez, A.	290
Valhage, A.	291	Venez, A.	290
Valle de Bénédiction (le)		Ven de Plaisance, Plaine,	
B.	291	A.	294
— de Mambé,	294	Veneta, B.	292
Vallere (le) A.	294	Montelle,	294
Vallégia (le) A.	294	Vergin (le) B.	294
Valegue, A.	294	Vergin, A.	294
Valeis (le) A.	294	Vergin (le) Riv. A.	294
Valembreuse, A.	294	Vergin, en Armagne, A.	294
Valeis (le) B.	294		
Valemev (le) A.	294	— en Bourgogne, A.	294
Valelline (de) A.	294	— en Lorraine, A.	294
Vau, B.	294	Vergin (le)	294
Vannes, A.	294	Vergin, A.	294
Var (le) Rivière, B.	294	Vergin, B.	294
Varallo, A.	294	Vergin, A.	294
Varna, B.	294	Vergin (le) A.	294
Vasovic, A.	294	Vergin, A.	294
Vassy, A.	294	Vergin, A.	294
Vatte (le) Rivière, A.	294	Vergin, A.	294
Vaucouleurs, A.	294	Vergin, v. Wernigess.	
Vaudrevange, A.	294	Vernon, A.	294
Vaux, A.	294	Vernon, A.	294
Vaux, voyez Vally.		Vernon, A.	294
Veldembourg, en Alsace,		Vernon, A.	294
A.	294	Vernon, A.	294
— en Transylvanie, B.	294	Vernon, A.	294
Velt (Saint-) A.	294	Vernon, A.	294
Vela (Cap de la) B.	294	Vernon (le) Riv. A.	294
Véhal (le) A.	294	Vernon (le) Riv. A.	294
Véhar (le) A.	294	Vernon (le) Riv. B.	294
Véhar, A.	294	Véhar (le) Poteau, A.	294
Véha, voyez Bayuz.			

ALPHABETIQUE. 699

Vain (le) Normand, A.	208	Villafrauche, en Piémont,	448
— François, A.	209	Ville-Marie, v. Mont-Réal,	449
Vancley, A.	210	Ville-neuve, en Agénais,	450
Vancille, A.	211	A.	451
Vancou, A.	212	— en Languedoc,	452
Viane, en Navarre, A.	213	Viller-la-Montagne, A.	453
— en Portugal, A.	214	Villiers, A.	454
Vianen, Seignorie, A.	215	Vimeux (le) A.	455
Via-Regio, A.	216	Vincennes, A.	456
Vialba (le) Riv. B.	217	Vincens (S.) des Affiches,	457
Via, en Lorraine, A.	218	A.	458
— la Comte, A.	219	— d'Afrique, Port, B.	459
— de Bigore, A.	220	— des Antilles ('Isle) B.	460
Vicence, A.	461	— du Bréfil, B.	461
Vich, A.	221	Vingrois, B.	462
Vichi, A.	222	Vincimille, A.	463
Vidia, B.	223	Vin, A.	464
Vienne (le) Riv. A.	224	Vinguarda, Isle, B.	465
Vienne, en Dauphiné, A.	225	Virginie (le) B.	466
— en Autriche,	226	Vissous (le) B.	467
Vienne (le) A.	227	— Ville, B.	468
Vierge (les) Isles, B.	469	Vlobada, A.	469
Viezon, A.	228	Vloby, B.	470
Vigevano, A.	471	Vifco ou Vifco, A.	471
Vigo, A.	229	Vidule, Rivière, A.	472
Vilaine (le) Rivière, A.	230	Vierbe, A.	473
Ville, de Comté, A.	231	Vierla, A.	474
— Flor, A.	232	Vind, A.	475
— France de Flandre, A.	233	Viri-la-François, A.	476
— de Glesse, A.	234	Vivrais (le) A.	477
— San-Georgio, B.	478	Viviers, A.	478
— Hofmofa, A.	235	Völsand, Isle, A.	479
— Nova de Curvem, A.	236	Vodable, A.	480
— Réal, A.	237	Vodena, B.	481
— Rica, B.	482	Voghena, A.	482
— Viciosa, A.	238	Vogland (le) A.	483
— Vicois, A.	239	Vohaine (le) A.	484
Vilalpardo, A.	240	Vohena, A.	485
Villan-Branco, A.	241	Vokurano, A.	486
Villan-Vint, A.	242	Vokurano, Riv. A.	487
Villafrauche, en Beaujolais,	448	Vom, Isle, A.	488
— en Rouffillon,	449	Votte (Mont) A.	489
— en Rouffillon,	450	Votani (le) B.	490
— en Rouffillon,	451	Votcheson, pempis, B.	491

696 INDEX TABLE

Yeuille, A.	186	Western, B.	60
Youtchan, B.	210	Western, Isles, A.	31
Yuleano, Isle, A.	318	Westmanic (Is) B.	60
W.			
<b>W</b> Aes (Pays) A.	205	Westmorland, Comte, B.	7
Waigatz, Detroit, B.	461	Westphalie (Is) A.	388
Walshut, A.	541	— Duché, A.	391
Walkenried, A.	380	Wétsavie (Is) A.	609
Walheren, A.	385	Wetzlar, A.	166
Walpersburg, Château, A.	185	Wexford, B.	43
Walpo, A.	611	Wexio, B.	62
Wasadine (Is) A.	373	Weyl, A.	337
Wasadin (Grand-) A.	610	Weymouth, B.	20
Wasanger, B.	31	Weyt (Saint-) A.	301
Wasadin, A.	612	Wibourg, en Danemarck,	
Wasberg, B.	62	B.	47
Wazden, B.	47	— en Caritie Rustians,	79
Wardhus, B.	51	— en Esaffe, B.	26
Warmic (Is Palatinat de)		Wich, A.	331
A.	646	Wiclow, B.	42
Warty, A.	110	Wight, Isle, B.	22
Warwich, B.	11	Wigon, B.	9
Wafe, B.	66	Wigroun, B.	31
Wasserthely, A.	623	Wilh, Comte, B.	38
Water (Is) Lac, B.	61	Willica, A.	647
Waterford, B.	49	Wilmansstrand, B.	79
Weilbourg, A.	612	Wilna, A.	657
Weimar, A.	373	Wilton, B.	119
Weissenfels, A.	369	Winchelsey, B.	17
Weslaw (Is) A.	217	Winchester, B.	18
Weidantz, A.	606	Windan, A.	610
Weiki-Louki, B.	81	Windismarck (Is) A.	339
Welo, B.	19	Windsor, B.	128
Weluve (Is) A.	217	Weinsheim, A.	366
Wenden, B.	80	Winerthar, A.	458
Wener (Is) Lac, B.	61	Wisland (Is) B.	79
Werdensfels, Comte, A.	349	Wittemberg, Duché, A.	330
Wermeland (Is) B.	60	Witzabourg, A.	360
Wernigerod, A.	323	Witmar, A.	360
Weth, A.	349	Wirepak, A.	360
Wetzlar, A.	392	Wich (Terre de) B.	469
Weser (Is) Riv. A.	329	Wichern, B.	33
Westat, voyez Wetzlar.		Wittemberg, A.	360
		Wogulitzer, peuple, B.	300
		Wolfenbutel, A.	330







**BETIQUE**

mpa, Dfns, B. 171  
 . A. 172  
 chaw, A. 173  
 ich (Las de) A. 174  
 Ville & Canon, 175  
 phen, A. 176  
 dcrnde (la) Gely, A. 177  
 178  
 bibeuck, v. Deux-Tours, 179  
 A. 180

**Alphabétique**

A. 181  
 B. 182  
 C. 183  
 D. 184  
 E. 185  
 F. 186  
 G. 187  
 H. 188  
 I. 189  
 K. 190  
 L. 191  
 M. 192  
 N. 193  
 O. 194  
 P. 195  
 Q. 196  
 R. 197  
 S. 198  
 T. 199  
 U. 200  
 V. 201  
 W. 202  
 X. 203  
 Y. 204  
 Z. 205

**APPROBATION.**

J'ai lu, par ordre de Monseigneur le Chancelier, un Ouvrage intitulé le **GEOGRAPHIE DE LA CROIX**, de M. l'Abbé de la Croix, n'y ai rien trouvé qui puisse empêcher la réimpression, A Paris, ce 19 Novembre 1772.

Signé M. A. R. I. N.

**PRIVILEGE DU ROI.**

**LOUIS**, par la grace de Dieu, Roi de France & de Navarre: A nos amés & feux Conseillers, les Gens tenant nos Cours de Parlement, Maîtres des Requêtes ordinaires de notre Hôtel, Grand Conseil, Prévôt de Paris, Baillifs, Sénéchaux, leurs Lieutenans Civils, & autres nos Justiciers, qu'il appartiendra; SALUT. Notre amé le Sieur **JEAN-THOMAS HEISSANT** Fils, Libraire à Paris, nous a fait exposer qu'il désireroit faire réimprimer & donner au Public, **LA GEOGRAPHIE MODERNE**, par M. l'Abbé de la Croix, si Nous plaçoit lui accorder nos Lettres de Renouvellement de Privilège pour ce nécessaire. A ces Causes, voulant favorablement traiter l'Exposant, Nous lui avons permis & permettons par ces Présentes, de faire imprimer ledit Ouvrage: autant de fois que bon lui semblera, & de le vendre, faire vendre & débiter par-tout notre Royaume, pendant le temps de six années consécutives, à compter du jour de la date des Présentes. Faisons défenses à tous Imprimeurs, Libraires & autres personnes, de quelque qualité & condition qu'elles soient, d'en introduire d'impression étrangère dans aucun lieu de notre obéissance: comme aussi d'imprimer, ou faire imprimer, vendre, faire vendre, débiter, ni contrefaire ledit Ouvrage, ni d'en faire aucun extrait, sous quelque prétexte que on puisse être, sans la permission expresse & par écrit dudit Exposant, ou de ceux qui auront droit de lui, à peine de confiscation des Exemplaires contrefaits, & de trois mille livres d'amende contre chacun des contrevenans, dont un tiers à Nous, un tiers à l'Hôtel-Dieu de Paris, & l'autre tiers audit Exposant, ou à celui qui aura droit de lui, & de plus de pain, dommages & intérêts. A la charge que ces Présentes seront enregistrées tout au long sur le Registre de la Communauté des Imprimeurs & Libraires de Paris, dans trois mois de la date d'icelles: que l'impression dudit Ouvrage sera faite dans notre Royaume, &



... de l'année 1770, lequel  
sera libéré à son auteur à  
cent vingt-cinq, à peine de dé-  
faut, en vertu de l'ordonnance  
qui sera de copie à l'impression  
dans le même état ou l'An-  
née, de même de notre très-cher  
Monsieur Garde des Sceaux de France,  
et qu'il en sera ensuite remis  
notre Bibliothèque publique,  
Bureau du Louvre, et en dans  
le tout à peine de nullité  
desquelles vous mandons de  
vous en tenir à son exacte obser-  
vation, sans qu'il soit per-  
mis de l'enfreindre. Voulons que la copie  
de tout au long au commen-  
cement, soit tenue pour dûment  
collationnée par l'un de nos  
secrétaires, et qu'il soit ajouté  
à notre premier notre Mini-  
stre, de faire pour l'expédition  
et nécessaire, sans demander  
d'autre chose de nous, Chancelier  
de France, le dix-neuvième jour du mois de  
Novembre, l'an de France mil sept cent  
soixante-dix, par le Roi en son Conseil.  
Signé LE ROI.

... a été et transféré le pos-  
sesseur, Libraire à Paris,  
le premier Novembre 1770.  
Signé H. BASSIN, v. Lib.

... de l'année 1770, lequel  
sera libéré à son auteur à  
cent vingt-cinq, à peine de dé-  
faut, en vertu de l'ordonnance  
qui sera de copie à l'impression  
dans le même état ou l'An-  
née, de même de notre très-cher  
Monsieur Garde des Sceaux de France,  
et qu'il en sera ensuite remis  
notre Bibliothèque publique,  
Bureau du Louvre, et en dans  
le tout à peine de nullité  
desquelles vous mandons de  
vous en tenir à son exacte obser-  
vation, sans qu'il soit per-  
mis de l'enfreindre. Voulons que la copie  
de tout au long au commen-  
cement, soit tenue pour dûment  
collationnée par l'un de nos  
secrétaires, et qu'il soit ajouté  
à notre premier notre Mini-  
stre, de faire pour l'expédition  
et nécessaire, sans demander  
d'autre chose de nous, Chancelier  
de France, le dix-neuvième jour du mois de  
Novembre, l'an de France mil sept cent  
soixante-dix, par le Roi en son Conseil.  
Signé LE ROI.

