
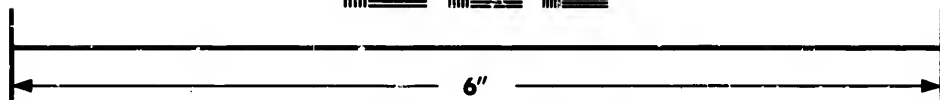



**IMAGE EVALUATION
TEST TARGET (MT-3)**



**Photographic
Sciences
Corporation**

23 WEST MAIN STREET
WEBSTER, N.Y. 14560
(716) 872-4503

12.8
12.5
12.2
12.0
11.8

**CIHM/ICMH
Microfiche
Series.**

**CIHM/ICMH
Collection de
microfiches.**



Canadian Institute for Historical Microreproductions / Institut canadien de microreproductions historiques

11
10
09
08
07

© 1983

Technical and Bibliographic Notes/Notes techniques et bibliographiques

The Institute has attempted to obtain the best original copy available for filming. Features of this copy which may be bibliographically unique, which may alter any of the images in the reproduction, or which may significantly change the usual method of filming, are checked below.

L'Institut a microfilmé le meilleur exemplaire qu'il lui a été possible de se procurer. Les détails de cet exemplaire qui sont peut-être uniques du point de vue bibliographique, qui peuvent modifier une image reproduite, ou qui peuvent exiger une modification dans la méthode normale de filmage sont indiqués ci-dessous.

- Coloured covers/
Couverture de couleur
- Covers damaged/
Couverture endommagée
- Covers restored and/or laminated/
Couverture restaurée et/ou pelliculée
- Cover title missing/
Le titre de couverture manque
- Coloured maps/
Cartes géographiques en couleur
- Coloured ink (i.e. other than blue or black)/
Encre de couleur (i.e. autre que bleue ou noire)
- Coloured plates and/or illustrations/
Planches et/ou illustrations en couleur
- Bound with other material/
Relié avec d'autres documents
- Tight binding may cause shadows or distortion along interior margin/
La reliure serrée peut causer de l'ombre ou de la distortion le long de la marge intérieure
- Blank leaves added during restoration may appear within the text. Whenever possible, these have been omitted from filming/
Il se peut que certaines pages blanches ajoutées lors d'une restauration apparaissent dans le texte, mais, lorsque cela était possible, ces pages n'ont pas été filmées.
- Additional comments:/
Commentaires supplémentaires:

- Coloured pages/
Pages de couleur
- Pages damaged/
Pages endommagées
- Pages restored and/or laminated/
Pages restaurées et/ou pelliculées
- Pages discoloured, stained or foxed/
Pages décolorées, tachetées ou piquées
- Pages detached/
Pages détachées
- Showthrough/
Transparence
- Quality of print varies/
Qualité inégale de l'impression
- Includes supplementary material/
Comprend du matériel supplémentaire
- Only edition available/
Seule édition disponible
- Pages wholly or partially obscured by errata slips, tissues, etc., have been refilmed to ensure the best possible image/
Les pages totalement ou partiellement obscurcies par un feuillet d'errata, une pelure, etc., ont été filmées à nouveau de façon à obtenir la meilleure image possible.

This item is filmed at the reduction ratio checked below/
Ce document est filmé au taux de réduction indiqué ci-dessous.

10X	14X	18X	22X	26X	30X
<input type="checkbox"/>	<input type="checkbox"/>	<input checked="" type="checkbox"/>	<input type="checkbox"/>	<input type="checkbox"/>	<input type="checkbox"/>
12X	16X	20X	24X	28X	32X

The copy filmed here has been reproduced thanks to the generosity of:

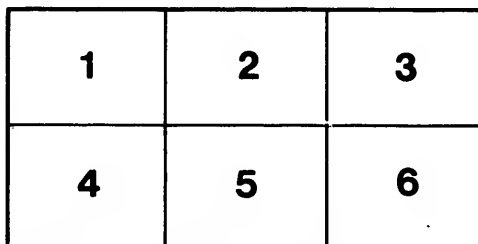
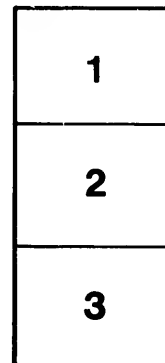

Bibliothèque nationale du Québec

The images appearing here are the best quality possible considering the condition and legibility of the original copy and in keeping with the filming contract specifications.

Original copies in printed paper covers are filmed beginning with the front cover and ending on the last page with a printed or illustrated impression, or the back cover when appropriate. All other original copies are filmed beginning on the first page with a printed or illustrated impression, and ending on the last page with a printed or illustrated impression.

The last recorded frame on each microfiche shall contain the symbol \rightarrow (meaning "CONTINUED"), or the symbol ∇ (meaning "END"), whichever applies.

Maps, plates, charts, etc., may be filmed at different reduction ratios. Those too large to be entirely included in one exposure are filmed beginning in the upper left hand corner, left to right and top to bottom, as many frames as required. The following diagrams illustrate the method:



L'exemplaire filmé fut reproduit grâce à la générosité de:

Bibliothèque nationale du Québec

Les images suivantes ont été reproduites avec le plus grand soin, compte tenu de la condition et de la netteté de l'exemplaire filmé, et en conformité avec les conditions du contrat de filmage.

Les exemplaires originaux dont la couverture en papier est imprimée sont filmés en commençant par le premier plat et en terminant soit par la dernière page qui comporte une empreinte d'impression ou d'illustration, soit par le second plat, selon le cas. Tous les autres exemplaires originaux sont filmés en commençant par la première page qui comporte une empreinte d'impression ou d'illustration et en terminant par la dernière page qui comporte une telle empreinte.

Un des symboles suivants apparaîtra sur la dernière image de chaque microfiche, selon le cas: le symbole \rightarrow signifie "A SUIVRE", le symbole ∇ signifie "FIN".

Les cartes, planches, tableaux, etc., peuvent être filmés à des taux de réduction différents. Lorsque le document est trop grand pour être reproduit en un seul cliché, il est filmé à partir de l'angle supérieur gauche, de gauche à droite, et de haut en bas, en prenant le nombre d'images nécessaire. Les diagrammes suivants illustrent la méthode.

A B R É G É

DE

G É O G R A P H I E

COMMERCIALE ET HISTORIQUE,

SUIVI

DES MŒURS ET DES USAGES DES PRINCIPAUX
PEUPLES, ET D'UN PRÉCIS DE COSMOGRAPHIE
SELON LE SYSTÈME DE COPERNIC,
OUVRAGE ORNÉ DE SIX CARTES GÉOGRAPHIQUES.

~~~~~  
A L'USAGE DES ÉCOLES CHRÉTIENNES.

~~~~~  
DEUXIÈME ÉDITION.
~~~~~

Montreal:

IMPRIMÉ PAR LOVELL ET GIBSON, RUE ST. NICOLAS.

1845.

227 1-5 4-

REGISTRE' suivant l'Acte de la Législature Provinciale, en l'année mil huit cent quarante-cinq, par LES FRERES DES ECOLES CHRETIENNES, au bureau du Régistrateur de la Province du Canada.

ENTERED according to Act of the Provincial Legislature, in the year one thousand eight hundred and forty-five, by LES FRERES DES ECOLES CHRETIENNES, in the office of the Registrar of the Province of Canada.

B. Q. R.  
NO. 780

G  
121  
C6  
1845  
15

300000  
30400

I  
me  
PIL  
les  
don  
ren  
var  
scie  
U  
com  
plu  
effe  
don  
ven  
tèm  
le p  
com  
féra  
bea  
nad  
aux  
A  
ce q  
nir  
anci  
en t

## PRÉFACE.

La géographie peut être regardée comme le complément de l'enseignement primaire ; ses rapports avec l'histoire, ses détails sur le commerce, les ressources et les produits des divers pays, les reconnaissances qu'elle donne sur les usages, les mœurs et le génie des différents peuples qui habitent le globe, lui donnent une variété et une importance qui la distinguent des autres sciences propres à orner l'esprit de la jeunesse.

Un grand nombre d'abrégés de Géographie sont accompagnés d'un précis sur la Sphère ; mais, dans la plupart, les divers systèmes planétaires ainsi que leurs effets sont tellement confondus, qu'ils ne peuvent que donner de fausses idées aux élèves. Nous avons prévenu cet inconvénient en suivant strictement le système de Copernic ; nous bornant d'ailleurs à ce qui est le plus à la portée du jeune âge. Considérant aussi combien il importe que chacun connaisse son pays préférablement aux contrées lointaines, nous nous sommes beaucoup plus étendus sur les détails relatifs au Canada et aux Etats-Unis, que sur ceux qui ont rapport aux autres états du globe.

Afin de cultiver le goût que les enfants ont pour tout ce qui regarde l'*historique*, comme aussi pour leur aplanir les difficultés des rapprochements d'une Géographie ancienne à une Géographie nouvelle, nous avons placé en tête de chacun des états qui ont pour nous quelques

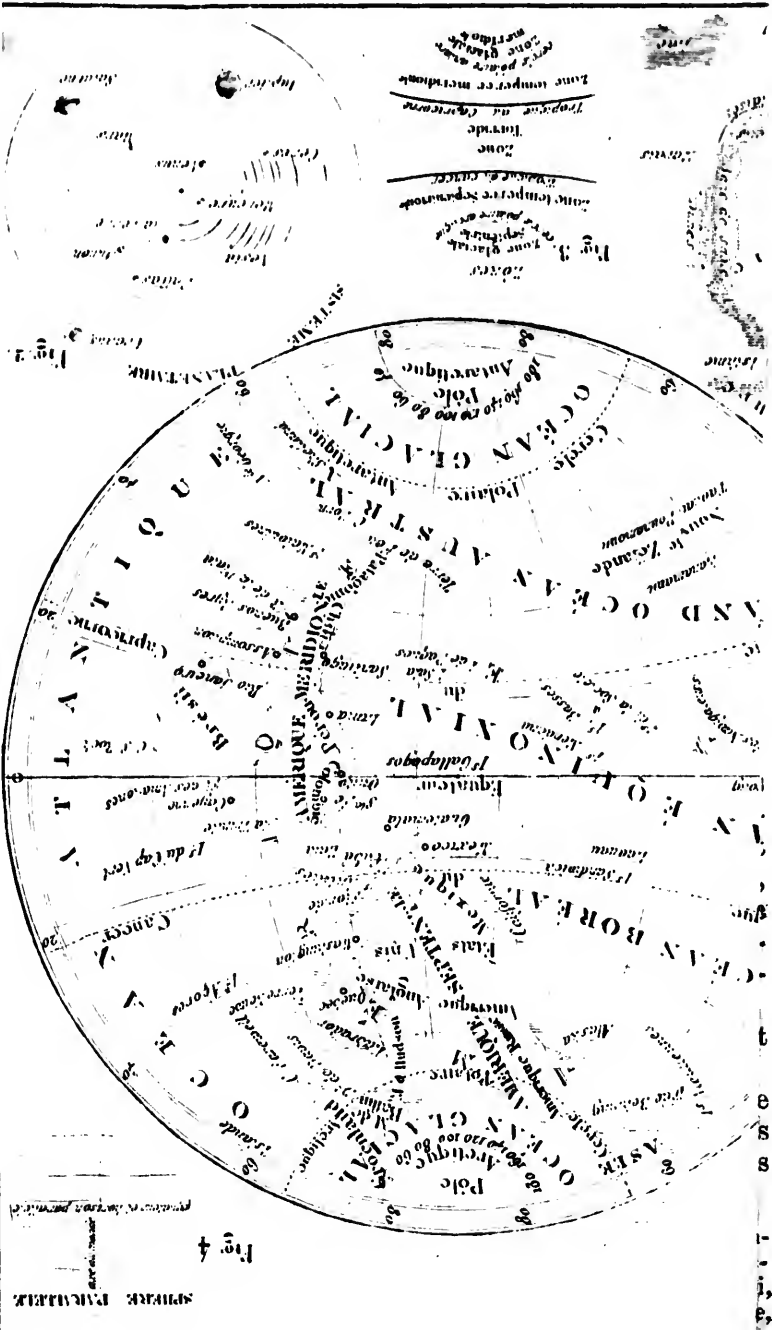


importance une note historique sur sa fondation, ses progrès, sur ce qu'il a été, sur ce qu'il est aujourd'hui, et sur les principaux évènements qui ont eu lieu, etc. etc., ce qui rend cet abrégé infiniment intéressant aux enfants.

Les Cartes dont il est orné en faciliteront singulièrement l'étude, l'élève pouvant prendre des connaissances exactes sur la position des principaux états, sur leurs limites, leur étendue, le cours des rivières, etc. etc., La répétition des leçons se fait avec démonstration sur des Cartes d'une plus grande dimension.

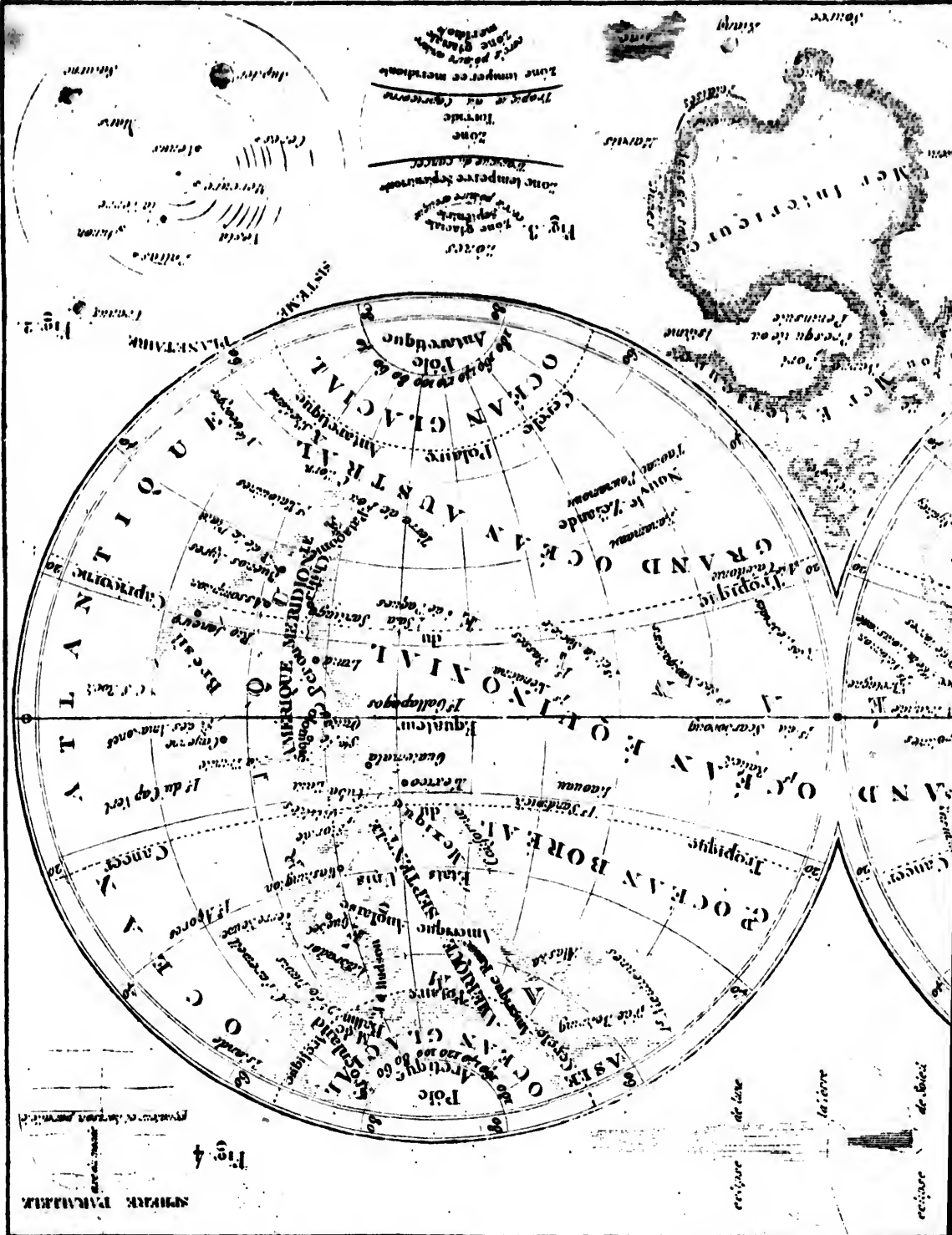
N. B. *Pour accélérer les progrès il est nécessaire que les élèves qui étudient la géographie soit divisés en quatre ordres: ceux du premier nommeront les mers, les parties du monde, leurs principales divisions, etc. etc., à mesure que le maître ou le répétiteur les leur désignera avec la baguette, sur le globe ou sur la mappemonde; ceux du second nommeront les divisions des continents, les divers états, les capitales, le cours des fleuves, les principales montagnes, etc.; ceux du troisième au contraire montreront, avec la baguette, les mers, les pays, etc. etc., qui leur seront demandés par le maître ou par le répétiteur; ceux du quatrième réciteront littéralement toutes les demandes de la géographie, s'ils en sont capables. Voir les concours de chaque ordre, à la fin de l'ouvrage.*





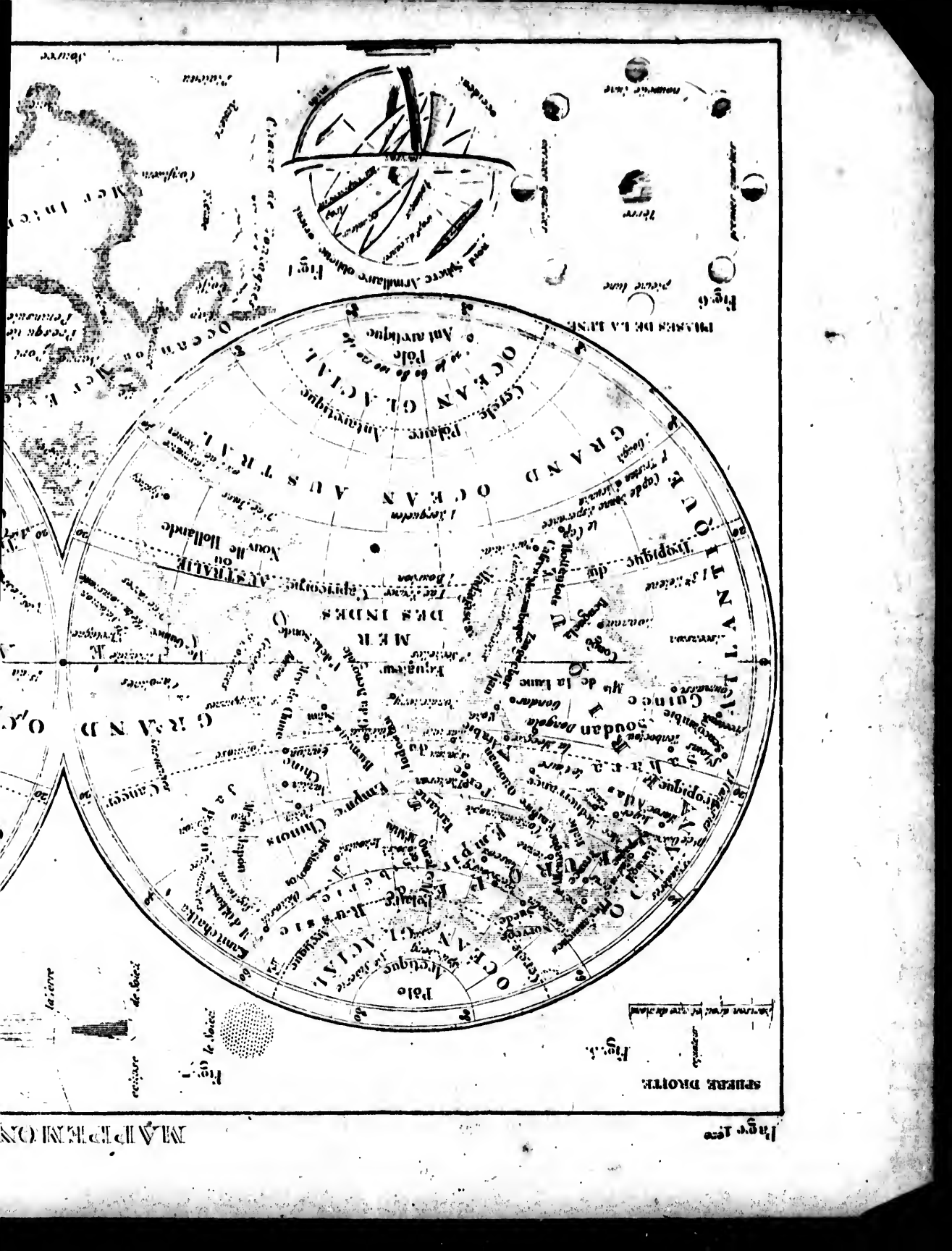
SPHERE PARALLÈLE

les  
es:  
ars  
le  
ou  
ns  
es,  
ire  
ux  
la  
ue



SPHÈRE PARALLÈLE

Fig 4



la terre

l'océan

Fig. 1  
sphère armillaire oblique orient.



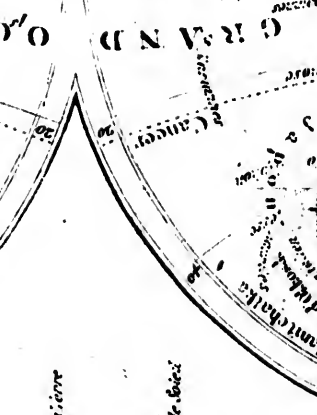
l'océan

la terre

Fig. 2  
sphère droite

Fig. 2

MARÉE DE LA LUNE



la terre

Fig. 3  
sphère droite

Fig. 4  
sphère droite

sphère droite


Fig. 1

MARÉE DE LA LUNE

importante  
progrès, s  
et sur les  
etc., ce qu  
enfants.

Les Car  
ment l'étu  
exactes s  
limites, le  
La répéti  
des Carte

N. B. N  
élèves qui  
ceux du pr  
principale  
répétiteur  
sur la ma  
des contin  
les princi  
montreron  
leur seron  
du quatri  
géographi  
ordre, à l



# A B R É G É

DE

## G É O G R A P H I E .

NOTIONS PRÉLIMINAIRES.

1. La Géographie est la description de la terre.
2. La terre est de forme sphéroïde, un peu aplatie vers deux de ses points opposés qu'on appelle pôles ; l'un de ces pôles est dirigé vers le *nord* ou septentrion, et s'appelle pôle *arctique* ; l'autre vers le *sud* ou midi ; et s'appelle pôle *antarctique*.
3. Les anciens croyaient la terre immobile ; mais les astronomes modernes ont découvert que le mouvement des cieux autour de la terre n'est qu'apparent, et qu'en réalité c'est elle qui opère deux mouvements, l'un sur elle-même en 24 heures, c'est le jour ; l'autre dans *l'écliptique*, c'est-à-dire autour du soleil ; il s'opère en 365 jours et près de 6 heures, c'est l'année solaire.
4. Pour représenter la terre on se sert de globes et de cartes géographiques.
5. Le globe terrestre est une boule qui représente la terre, et sur laquelle sont tracés plusieurs cercles qu'on imagine pour fixer la position respective des différentes régions qui couvrent sa surface.

Le globe est porté sur un pied surmonté d'un cercle représentant l'*horizon*, c'est-à-dire le cercle dont l'extension semble déterminer le lever et le coucher du soleil. Ce cercle peut aussi, dans certains cas, être considéré comme *écliptique*, c'est-à-dire,

représentant le passage de la terre dans sa course annuelle. Dans le premier cas, l'axe de la terre doit former avec ce cercle un angle égal à la latitude du lieu où l'on est, et dans le second, l'angle doit être de  $66^{\circ}.32'$ , supplément de l'inclinaison de l'axe terrestre à l'égard de l'écliptique.

L'axe ou ligne imaginaire autour de laquelle la terre fait sa révolution diurne ou journalière, y est aussi représenté par une aiguille qui le traverse.

Les cercles de la sphère, tous divisés en 360 degrés, sont : 1o. Le *méridien*, qui, passant par les pôles du monde, partage la sphère en deux parties égales, l'une, orientale, du côté du levant, l'autre occidentale, du côté du couchant. 2o. L'*équateur*, qui coupe le méridien à angles droits, et partage aussi, mais en sens contraire, la terre en deux parties égales, l'une méridionale, du côté de notre midi, et l'autre septentrionale, qui lui est opposé. 3o. Les deux *tropiques*, cercles parallèles à l'équateur, et qui en sont éloignés de  $23^{\circ}.28'$ , l'un vers le sud, appelé tropique du capricorne, et l'autre vers le nord, appelé tropique du cancer. 4o. Les deux *cercles polaires*, aussi parallèles à l'équateur et éloignés de  $23^{\circ}.28'$  des pôles dont ils tirent leurs noms. (1)

La rencontre de l'équateur et du méridien avec l'horizon, désigne les points cardinaux *est* ou levant, *ouest* ou couchant, *sud* ou midi, et *nord* ou septentrion.

6. On appelle cartes géographiques des plans représentant une certaine étendue de la surface de la terre.

7. La carte appelée mappemonde est celle qui représente le globe coupé en deux parties égales, qu'on nomme hémisphères.

8. On appelle cartes générales celles qui représentent une étendue considérable de pays, comme l'une des cinq parties du monde, ou un royaume ; et cartes particulières celles qui ne représentent qu'un pays peu étendu, comme une province, un comté, etc.

9. Les quatre points cardinaux dans toute carte géographique sont toujours placés : l'*Est* à droite, l'*Ouest* à gauche, le *Nord* en haut, et le *Sud* en bas.

10. S'orienter, c'est reconnaître la position des points cardinaux : pour cela il faut se tourner vers le point

---

(1) Les espaces compris entre les cercles parallèles se nomment zones ; il y en a 5 : la *Torride*, entre les deux tropiques ; deux *tempérées* comprises entre chaque tropique et le cercle polaire adjacent, et deux *glaciales* entre les cercles polaires et les pôles qui leur donnent leur nom.

où le soleil paraît se lever, alors on a l'*Est* devant soi, l'*Ouest* derrière, le *Sud* à droite et le *Nord* à gauche.

#### *Des Latitudes.*

11. On entend par degrés de latitude des zones, ou bandes, renfermées par des cercles parallèles à l'équateur, contenant chacune un degré de largeur ; on les compte sur le méridien à partir de l'équateur. La latitude d'un lieu est égale à l'élévation du pôle.

12. La valeur d'un degré de latitude est de vingt-cinq lieues de 2280 toises. La latitude est marquée à droite et à gauche sur les cartes géographiques.

13. On compte 90 degrés depuis l'équateur jusqu'au pôle Nord, et 90 degrés vers le Sud. Ils se répètent sur l'autre hémisphère de la même manière.

#### *Des Longitudes.*

14. On entend par longitude la distance du méridien d'un lieu quelconque au premier méridien ; cette distance se compte en degrés sur l'équateur.

15. On appelle premier méridien, un méridien choisi par convention. En France on prend celui qui passe par l'observatoire de Paris.

16. Les degrés de longitude sont déterminés par les cercles qui, passant par les pôles, entourent le globe et coupent l'équateur à angles droits : on en compte 180 vers l'*Est* et 180 vers l'*Ouest*.

17. La distance de ces cercles vers l'équateur est de vingt-cinq lieues chacune de 2280 toises ; mais ils vont en se rapprochant jusqu'à ce qu'ils se réunissent aux pôles. Vers le 46<sup>e</sup> degré, ils sont de 17 lieues et demie.

18. La longitude et la latitude servent à déterminer, sur la carte ou sur le globe, la position d'un pays, d'une ville ; à mesurer la distance d'une ville à l'autre, etc.

19. On peut déterminer la position d'une ville sur la carte, connaissant sa longitude et sa latitude, en faisant correspondre sa longitude marquée au haut et au



bas des cartes, avec sa latitude marquée sur les côtés, le point de réunion désigne l'endroit cherché.

20. On trouve sur une carte la distance d'un lieu à un autre, en prenant cette distance avec un compas, et le portant sur l'échelle adoptée pour la carte. Les divisions que le compas embrasse, désignent le nombre de lieues qui séparent ces deux endroits. Il faut ajouter un cinquième pour les sinuosités.

*Définition des termes de Géographie.*

21. On peut considérer sur le globe terrestre deux grandes parties : la terre et l'eau. La terre n'occupe qu'environ le quart de sa surface.

22. Les différentes parties de la terre se nomment *continens, îles, presqu'îles, isthmes, caps, côtes, montagnes, etc.*

23. Un *continent* est une grande étendue de terre non interrompue par des mers.

24. Une *île* est une étendue de terre entièrement entourée d'eau.

25. Une *presqu'île* ou *péninsule* est une étendue de terre que les eaux n'entourent pas entièrement.

26. Un *isthme* est une langue de terre qui unit un continent ou une presqu'île à une autre terre.

27. Un *cap* ou *pointe* est une langue de terre élevée qui s'avance dans la mer.

28. Une *côte* est le rivage de la mer ; s'il est escarpé il prend le nom de *falaise* ; s'il est peu élevé, on l'appelle *grève*. Les côtes sablonneuses se nomment *dunes*.

29. Une *montagne* est une masse de terre et de rochers qui s'élève au-dessus de la surface du globe. Si plusieurs montagnes se suivent à peu près dans la même direction, sans être séparées par des plaines, elles forment une chaîne de montagnes.

30. On appelle *volcan* des gouffres situés le plus souvent au haut de quelques montagnes qui de temps en temps lancent du feu et des matières embrasées ; l'ouverture par laquelle sortent les *laves* s'appelle *cratère*.

*Explication des termes qui ont rapport aux Eaux.*

31. On donne le nom de *mer* ou *océan* à l'immense étendue d'eau salée qui couvre près des trois quarts du globe.

32. On donne différens noms aux subdivisions de la mer et des eaux, par rapport aux terres qu'elles baignent : on les appelle *golfses*, *archipels*, *détroits*, *rades*, *écueils* ou *récifs*, *courans*, *rivières*, *fleuves*, *cascades*, *canaux*, *torrens*, *lacs*, etc.

33. Un *golfe* est une petite mer intérieure. Si l'entrée en est étroite, il prend le nom de *baie*, et une baie peu étendue s'appelle *anse*.

34. Un *archipel* est une portion de la mer dans laquelle se trouvent réunies un grand nombre d'îles.

35. Un *détroit* est un bras de mer qui a peu de largeur et qui unit deux mers ; on l'appelle quelquefois *phare*, *pas* et canal.

36. Une *rade* est une petite portion de mer avancée dans les terres, où les vaisseaux peuvent mettre à l'ancre à l'abri de certains vents.

37. Un *écueil* ou *récif* est un rocher à fleur d'eau, contre lequel les vaisseaux vont quelquefois se briser.

38. Un *courant* est un endroit de la mer où l'eau court rapidement d'un côté, comme si c'était une rivière.

39. Une *rivière* est un assemblage d'eau qui parcourt une certaine étendue de pays. Une rivière considérable, qui conserve son nom jusqu'à la mer, s'appelle *fleuve*. Sa rive droite est le côté qui est à droite d'une personne qui la descend en bateau, ayant le visage tourné vers son embouchure.

40. Une *cataracte* ou *cascade* est un saut que font les eaux d'un fleuve ou d'une rivière, en tombant d'une hauteur un peu considérable.

41. Un *canal* est une espèce de fossé large et profond, dans lequel on fait entrer les eaux d'une rivière, pour transporter les marchandises avec plus de facilité.

42. Un *torrent* est un courant d'eau rapide, occasion-

né par les pluies ou par la fonte des neiges, et qui ne dure que peu de temps.

43. Un *lac* est une grande étendue d'eau au milieu des terres. S'il avait peu d'étendue, ce serait un étang.

#### DIVISION DE LA TERRE.

44. On divise la terre en cinq parties, savoir : l'*Amérique* divisée en Septentrionale et Méridionale, l'*Europe*, l'*Asie*, l'*Afrique*, et l'*Océanie* ; cette dernière, située au *Sud-Est* de l'Asie, n'est qualifiée de continent que depuis le 17e. siècle.

45. L'Amérique Septentrionale se divise en sept parties qui sont : les *Possessions Britanniques*, cap. Montréal ; l'*Amérique Russe*, dont le principal établissement est la Nouvelle-Arkhangel ; le *Groenland*, v. pr. Frédéricshaab ; les *Etats-Unis*, cap. Washington ; le *Texas*, cap. Houston ; le *Mexique*, cap. Mexico ; le *Guatemala* ou *Amérique Centrale*, cap. Guatémala.

46. L'Amérique Méridionale se divise en neuf parties, qui sont : la *Colombie*, v. pr. Santa-Fé-de-Bogota, Caracas et Quito ; la *Guiane*, v. pr. Georgetown, Cayenne et Pamaribo ; le *Brésil*, cap. Rio-Janeiro ; le *Pérou*, cap. Lima ; le haut-*Pérou* ou *Bolivia*, cap. Chuquisaca ; le *Paraguay*, cap. l'Assomption ; Buénos Ayres, cap. Buénos-Ayres, le *Chili*, cap. Santiago ; et la *Patagonie* qui est peu habitée :

47. On divise l'Europe en seize parties principales, dont quatre au Nord, qui sont : 1o. les îles *Britanniques*, comprenant l'Angleterre, capitale Londres ; l'Ecosse, capitale Edimbourg et l'Irlande, capitale Dublin ; 2o. le *Danemark*, capitale Copenhague ; 3o. la *Suède* et la *Norwège*, capitales Stockholm et Christiana ; 4o. l'empire Russe comprenant la *Russie d'Europe*, capitale Saint-Pétersbourg ; la *Pologne*, capitale Varsovie, et une partie de la Laponie.

Sept au milieu, qui sont : 1o. la *France*, capitale Paris ; 2o. la *Confédération Suisse*, principales villes, Genève et Bâle ; 3o. la *Hollande*, capitale Amsterdam ;

40. la *Belgique*, capitale Bruxelles ; 50. la *Confédération Germanique*, principales villes, Hanovre, Munich, Hambourg, Francfort, Dresde, Mayence ; la *Bavière*, capitale Munich ; la *Saxe*, capitale Dresde ; *Wurtemberg*, capitale Stuttgart ; 60. la *Prusse*, capitale Berlin, et 70. l'*Autriche*, capitale Vienne.

Cinq au Midi, qui sont : 10. l'*Espagne*, capitale Madrid ; 20. le *Portugal*, capitale Lisbonne ; 30. l'*Italie*, comprenant le royaume de *Naples*, capitale Naples ; les *Etats de l'Eglise*, capitale Rome ; le royaume *Lombardo-Vénitien*, capitale Milan ; les *Etats-Sardes*, comprenant la *Savoie*, capitale Chambéry, le *Piémont*, capitale Turin, et la *Sardaigne*, capitale Cagliari : 40. la *Turquie d'Europe*, cap. Constantinople et 50. la *Grèce*, cap. Athènes.

48. On divise l'Asie en onze principaux états qui sont : au Nord, la *Sibérie*, principale ville, Tobolsk. A l'Ouest, la *Turquie d'Asie*, comprenant l'Asie-Mineure, la Syrie et la Palestine, principales villes, Damas, Smyrne et Jérusalem ; l'*Arabie*, principales villes, la Mecque et Médine ; et la *Perse*, capitale Téhéran. L'*Afghanistan* ou Caboul, capitale Caboul, et le *Bélouchistan*, capitale Kela. Au Sud, l'*Indoustan*, principales villes, Calcutta, Pondichéry, Tranquebar et Goa ; l'*Indo-Chine*, comprenant les empires du Birman, capitale Ummérapoura, d'Anam qui comprend le Lahos, la Cochinchine et le Tonquin, ville principale Hué, les contrées de Siam, de Cambodge, d'Assan et de Malacca, formant plusieurs royaumes. A l'Est, le *Japon*, capitale Yédo. Au milieu, l'*Empire Chinois*, comprenant la Chine, principales villes, Peking, Nankin, et Canton ; et enfin la *Tartarie indépendante*, capitale Boukara.

49. On divise l'Afrique en 18 contrées, dont 3 au Nord, 7 au milieu et 8 au Sud. Les 3 au Nord sont : la *Barbarie*, v. pr. Maroc, Alger, Tunis et Tripoli ; l'*Egypte*, cap. le Caire ; le *Sahara*, ou *Grand Désert*, v. pr. Agably.

Les 7 au milieu sont : la *Sénégalie*, villes remar-

quables, Saint-Louis, Bathurst et Timbo ; la Guinée *Septentrionale*, v. pr. Coumassie, Abomey et Bénin ; la *Nigritie* ou *Soudan*, v. pr. Ségo, Tombouctou, Sackatou, Bornou et Cobbé ; la *Nubie*, v. pr. Dongolah et Sennaar ; l'*Abyssinie*, v. pr. Gondar ; le royaume d'*Adel*, cap. Zécla ; et l'*Ajan*.

Les 8 au Sud sont : la Guinée Méridionale, v. pr. San-Salvador ; le pays des *Hottentots* ; le gouvernement du *Cap*, cap. le Cap ; la *Cafrerie* ; le *Monomotopa*, v. pr. Zimbasé et Sofala ; le *Mozambique* ; v. pr. *Mozambique* ; le *Zanguebar*, v. pr. Mélinde ; et dans l'intérieur, *une vaste contrée qui est inconnue*.

50. L'Océanie se divise en trois parties, savoir : 1o. le *grand archipel Indien* ou Malaisie au Sud de la mer de la Chine ; 2o. l'*Australie* au Sud du grand Archipel ; 3o. la Polynésie à l'Est des deux précédentes. Ces trois parties comprennent une multitude innombrable d'îles.

#### POPULATION DE LA TERRE, RELIGION, GOUVERNEMENTS, &C.

51. La population de la terre s'élève à près de neuf cent millions d'habitants.

52. Les principales religions sont le *monothéisme* et le *polythéisme*.

I. Le *monothéisme* n'admet qu'un seul Dieu et comprend le *judaïsme*, le *christianisme* et le *mahométisme*.

Le judaïsme était la vraie religion avant la venue de J.-C. ; il forme présentement plusieurs sectes, celle des *Rabbinistes*, celle des *Karaites* et celle des *Samaritains*.

Le *christianisme* a été fondé par J.-C. lui-même ; il comprend 1o. le *catholicisme*, vraie religion dont le pape est le chef visible ; 2o. la *confession grecque* ; 3o. le *protestantisme* comprenant le *luthéranisme* et le *calvinisme*.

Le *mahométisme* ou *islamisme* contenu dans le Coran, comprend la secte d'*Omar* et celle d'*Ali*.

II. Le *polythéisme* ou *idolatrie* admet plusieurs divinités et comprend : 1o. le *fétichisme* ou adoration des êtres terrestres ; 2o. le *sabéisme* ou adoration des astres ; 3o. le *bramisme* ou transformation de la divinité sous les formes d'hommes, d'animaux, etc. ; et 4o. le *dualisme* ou adoration des deux principes, le bon et le mauvais.

53. Les couleurs qui distinguent les hommes, sont : la blanche,

la noire et la jaune. Les blancs peuplent l'Europe, une grande partie de l'Asie, de l'Amérique et le nord de l'Afrique; les nègres peuplent l'Afrique et l'Océanie; et enfin les jaunes ou cuivrés sont répandus dans l'Amérique, dans l'est de l'Asie et le nord-ouest de l'Océanie.

54. Les principaux gouvernements, sont : le *républicain*, lorsque le pouvoir est administré par plusieurs; le *démocratique*, lorsque la nation est gouvernée par ses mandataires; l'*aristocratique*, lorsque le pouvoir réside dans un corps qui se renouvelle par succession; le *monarchique*, lorsque le pouvoir est confié à un seul homme sous le titre d'empereur, de roi, etc; s'il n'a d'autres lois que sa volonté il est despotique; si le pouvoir est partagé il est *représentatif*; s'il est fondé sur des lois il est *constitutionnel*, comme en France, en Angleterre.

#### DIVISION DES MERS.

55. On divise les mers, en mers extérieures et en mers intérieures; les mers extérieures entourent les continents, et les mers intérieures entrent dans les terres.

56. Il y a cinq mers extérieures, savoir : l'Océan Atlantique; le grand Océan; la mer des Indes; l'Océan glacial arctique; et l'Océan glacial antarctique.

I. L'Océan Atlantique à l'Ouest de l'Europe et de l'Afrique, et à l'Est de l'Amérique. La partie qui s'étend au Nord se nomme *Océan Boréal*, celle qui est vers le Sud *Océan Austral*, et entre les tropiques *Océan Equinocial*. L'Atlantique forme quatre mers principales : la mer du *Nord* entre les Iles Britanniques, la Norwège, le Danemark, l'Allemagne et les Pays-Bas; la mer d'*Ecosse* au Nord de l'île de ce nom; la mer d'*Irlande* entre cette île et l'Angleterre, et la mer des *Antilles* près l'isthme de Panama, langue de terre qui joint les deux Amériques.

II. Le grand Océan à l'Est de l'Asie et à l'Ouest de l'Amérique. On lui donne les noms de grand Océan équinoxial, boréal et austral sous les différentes latitudes. Il forme six mers principales, celle de *Béhring* entre la Sibérie et l'Amérique, celle du *Japon* à l'Ouest de cette île; la mer *Jaune* et la mer *Bleue* à l'Est de la Chine; la mer de la *Chine* entre l'Indo-Chine et les Philippines, et la mer *Vermeille* entre le nouveau Mexique et la vieille Californie.

III. La mer des Indes ; elle est au Sud de l'Asie et à l'Est de l'Afrique.

IV. L'Océan glacial arctique, au Nord de l'Europe, de l'Asie et de l'Amérique. Il forme la mer *Blanche* entre la Laponie et la Russie d'Europe.

V. L'Océan glacial antarctique occupe la partie la plus méridionale du globe.

57. On compte quatre principales mers intérieures, savoir : la mer Baltique, la mer Méditerranée, la mer Rouge et la mer Caspienne.

I. La mer Baltique, formée par la mer du Nord, est située entre la Suède, la Russie et la Prusse.

II. La Méditerranée entre l'Europe, l'Asie et l'Afrique ; elle dépend de l'Océan Atlantique et forme la mer *Adriatique* entre l'Italie, la Turquie d'Europe et la Grèce ; l'*Archipel* (ancienne mer Egée), entre la Turquie d'Europe, la Grèce et la Turquie d'Asie ; la mer de *Marmara* (ancienne Propontide), entre les deux Turquies ; la mer *Noire* (Pont-Euxin), entre la Turquie d'Europe, la Turquie d'Asie et la Russie ; la mer d'*Azoff*, dans la Russie, au Nord de la mer Noire.

III. La mer Rouge formée par la mer des Indes, entre l'Afrique et l'Asie.

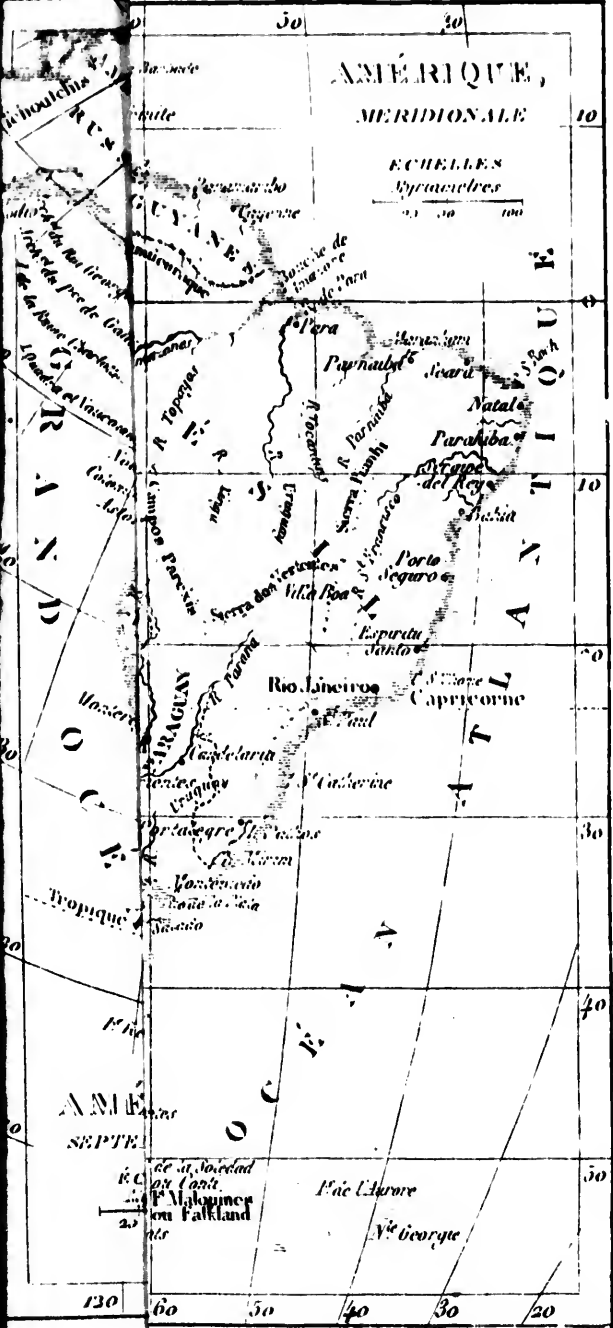
IV. La mer Caspienne entre l'Europe et l'Asie ; elle n'a aucune communication apparente avec les autres mers.

## AMERIQUE.

1. L'Amérique est bornée à l'est par l'Atlantique, au sud par le Détroit de Magellan, à l'ouest par le Grand Océan ou mer Pacifique, et au nord par l'Océan Glacial.

### NOTIONS HISTORIQUES.

2. Cette partie de notre globe, appelée Nouveau-Monde ou Indes-Occidentales, fut découverte par Christophe Colomb, Génois. Cet habile navigateur, persuadé qu'en faisant voile vers



AMÉRIQUE,  
MERIDIONALE

ECHELLES  
Lignes  
100

Chiloé

Chiloé

Chiloé

Chiloé

Chiloé

Chiloé

Chiloé

Chiloé

Chiloé

Chiloé

Chiloé

Chiloé

Chiloé

Chiloé

Chiloé

Chiloé

Chiloé

Chiloé

Chiloé

Chiloé

Chiloé

Chiloé

Chiloé

Chiloé

Chiloé

Chiloé

Chiloé

Chiloé

Chiloé

Chiloé

Chiloé

Chiloé

Chiloé

Chiloé

Chiloé

Chiloé

Chiloé

Chiloé

Chiloé

Chiloé

Chiloé

Chiloé

Chiloé

Chiloé

Chiloé

Chiloé

Chiloé

Chiloé

Chiloé

Chiloé

Chiloé

Chiloé

Chiloé

Chiloé

Chiloé

Chiloé

Chiloé

Chiloé

Chiloé

Chiloé

Chiloé

Chiloé

Chiloé

Chiloé

Chiloé

Chiloé

Chiloé

Chiloé

Chiloé

Chiloé

Chiloé

Chiloé

Chiloé

Chiloé

Chiloé

Chiloé

Chiloé

Chiloé

Chiloé

Chiloé

Chiloé

Chiloé

Chiloé

Chiloé

Chiloé

Chiloé

Chiloé

Chiloé

Chiloé

Chiloé

Chiloé

Chiloé

Chiloé

Chiloé

Chiloé

Chiloé

Chiloé

Chiloé

Chiloé

Chiloé

Chiloé

Chiloé

Chiloé

Chiloé

AMÉRIQUE  
SEPTENTRIONALE

de la Sociedad  
de la Compañía  
de las Indias  
en Falkland  
Islands

Île Charles

N<sup>e</sup> George

120

60

50

40

30

20

50

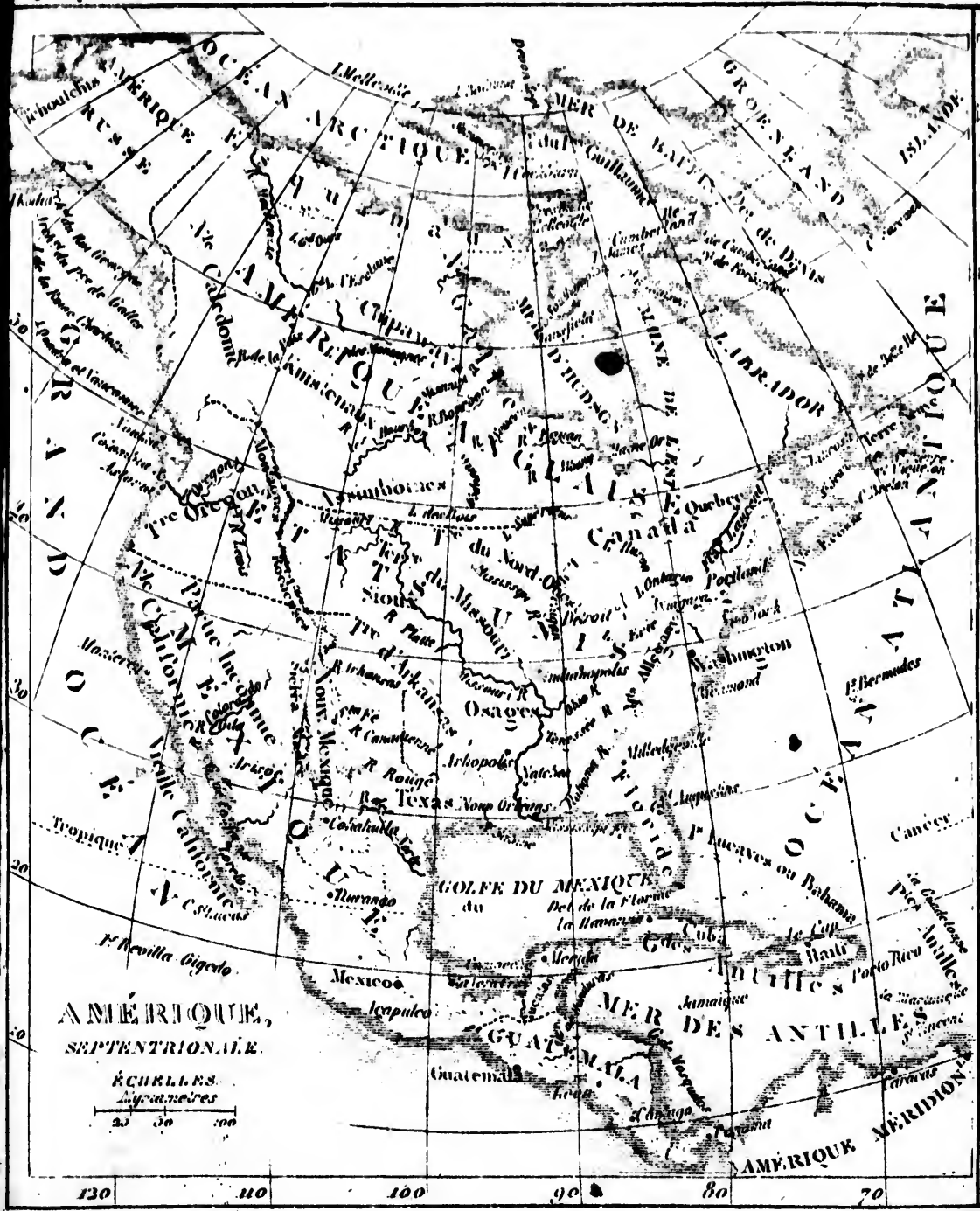
30

10

10

10






AMÉRIQUE SEPTENTRIONALE

ÉCHELLE Lièges  
20 50 100

130 110 100 90 80 70 100





l'ouest, il découvrirait de nouvelles terres, demanda quelques secours à ses concitoyens, ensuite à l'Angleterre, et enfin au Portugal ; mais n'ayant rien pu obtenir, il s'adressa à l'Espagne, et, après trois ans de sollicitations, il obtint de Ferdinand, trois petits vaisseaux pour cette expédition. Colomb éprouva des contradictions bien capables de déconcerter ses projets ; mais son courage héroïque triompha des tempêtes et des calmes ; cependant ses gens, perdant tout espoir, voulurent le massacrer. Il demanda trois jours, et dans cet intervalle un matelot, monté sur le grand mât, s'écria ; je vois du feu ! L'équipage aborda le 16 octobre 1492 dans une des Iles Lucayes qu'il nomma Saint-Sauveur, parce qu'elle lui avait sauvé la vie. Les découvertes importantes qu'Améric Vespuce y fit quelques années après, au nom de l'Espagne, lui méritèrent l'honneur de donner son nom à ce vaste continent. La plupart des cours de l'Europe cherchèrent aussi à y former des établissemens pour profiter des immenses richesses que le sol contenait. Les naturels du pays eurent beaucoup à souffrir de la conduite de ces nouveaux hôtes, qui ne se contentant pas d'envahir leurs biens, les chassaient de leurs habitations ou les rendirent esclaves. Cependant, plusieurs peuplades des côtes se soumettant au joug de l'Évangile, contractèrent peu à peu l'habitude du travail et de la civilisation, s'accoutumèrent avec les étrangers, adoptèrent leurs mœurs et leurs usages, et devinrent avec eux un peuple d'amis et d'alliés ; mais les habitans de l'intérieur se sont constamment refusés au commerce des Européens, qui n'ont pas encore pu les adoucir ni les vaincre entièrement.

3. L'Amérique a près de trois mille lieues dans sa plus grande longueur, mais sa largeur varie beaucoup, n'ayant dans son milieu qu'environ 17 lieues : c'est ce qu'on appelle isthme de Panama ; il divise l'Amérique en deux parties, l'une Septentrionale et l'autre Méridionale. La population de ce vaste continent est évaluée à quarante quatre millions d'habitants.

#### DESCRIPTION GÉNÉRALE.

4. L'Amérique s'étendant presque depuis le pôle nord, jusqu'au cercle polaire du sud, offre la réunion de tous les climats et de toutes les autres productions des autres parties du monde. On a remarqué que la chaleur y est moins forte qu'en Europe et en Afrique, aux latitudes correspondantes. Plusieurs causes contribuent à cette différence : de hautes montagnes traversent l'Amérique du sud au nord, et sont chargées de neiges éternelles, même sous l'équateur ; presque toutes les terres de l'intérieur sont encore en friche, couvertes de forêts et de prairies, de lacs,

de marais immenses, et traversées par les plus grands fleuves du monde.

L'Amérique est très riche en productions minérales : les mines d'or et d'argent du Mexique et du Pérou sont pour ainsi dire incalculables ; le Nouveau-Monde offre aussi en abondance du fer, de l'aimant, du cuivre, de l'étain, du plomb, du mercure, du platine, du soufre, du sel, des diamants et d'autres pierres précieuses. Les immenses forêts de l'Amérique renferment toutes les espèces d'arbres de l'ancien-monde ; parmi celles qui sont particulières au nouveau continent, on remarque les magnolias, les tulipiers, les arbres à lait, les myrtes à cire, etc. On trouve dans la zone torride, les palmiers, l'acajou, d'autres bois pour l'ébénisterie et la teinture, le cacoyer, le cocotier, le cafiar, la canne à sucre, l'orange, le citronnier, le tamarinier, le cotonnier, l'indigotier, le piment, le quinquina, et toutes sortes d'épices et de plantes médicinales ; la banane, la vanille, etc. La patate, le maïs et le tabac sont indigènes de l'Amérique ; et tous les végétaux utiles des autres parties du monde ont si bien réussi dans ce pays, que les États-Unis envoient maintenant en Europe, de la farine de froment et des pommes.

Le nord est peuplé de rennes, de grands cerfs, de bisons, de bœufs musqués, de loups, d'ours, de castors, d'hermines, et d'autres animaux à fourrures ; les contrées chaudes abondent en jaguars, en tapirs, en singes, en lamas, en alpacas, en vigognes, etc. On remarque parmi les oiseaux les colibris, l'oiseau-mouche, les perroquets, l'autruche et le condor, qu'on regarde comme le plus grand des oiseaux. On trouve aussi en Amérique des crocodiles, d'énormes serpents et des insectes de très grandes dimensions ; on pêche des perles sur plusieurs parties des côtes. Lorsque les Européens découvrirent le Nouveau-Monde, ils n'y trouvaient aucun des animaux domestiques de l'ancien continent ; mais ceux qu'ils y transportèrent, s'y sont multipliés prodigieusement. Aujourd'hui le bœuf, le cheval et le chien s'y trouvent en grand nombre, même dans l'état sauvage ; les peaux de bœufs et de chevaux sont l'objet d'un commerce considérable.

5. *Détroits.*—On en compte neuf principaux, qui sont : le Détroit de Béhring, entre l'Asie et l'Amérique ; les Détroits de Lancaster, de Davis, de Cumberland et d'Hudson, au nord de la Nouvelle-Bretagne ; le canal de Bahama, au sud des États-Unis ; les Détroits de Magellan et de Le Maire, au sud de la Patagonie.

6. *Golfes.*—Les principaux sont : le golfe Saint Laurent, formé par l'Océan Atlantique ; le golfe du Mexique formé par la mer des Antilles ; le golfe de Californie, formé par le grand Océan ; les golfes de

Darien, de Maracaïbo et de Paria, formés par la mer des Antilles ; les golfes de Saint Antoine et de Saint Georges, à l'est de la Patagonie.

7. *Baies.*—Les principales sont : la Baie d'Hudson, formée par la mer de Baffin ; les Baies de Fundy, de Delaware et de Chesapeake, formées par l'Océan Atlantique à l'est des Etats-Unis ; la Baie de Tous-les-Saints, à l'Est du Brésil.

8. *Iles.*—On peut diviser les îles de l'Amérique en 19 îles ou groupes principaux qui sont : 1. le Groënland, dans l'Océan Glacial ; 2 les îles de la mer de Baffin dans l'Océan Atlantique ; 3. les îles du golfe Saint Laurent, Long-Island, les Bermudes, les Lucayes, les Grandes-Antilles et les Petites-Antilles ; 4. dans le Grand-Océan au sud, la Nouvelle Géorgie, les îles Malouines, l'Archipel de Magellan ou Terre-de-feu ; l'Archipel de la Mère de Dieu, l'île de Chiloe, les îles de Juan Fernandez et de Gallapagos ; 5. dans le Grand Océan au nord, les îles de Révilla-Gigédo, l'Archipel de Quadra et de Vancouver et l'île de Kodiak ; 6. les îles de la mer de Béhring.

9. *Presqu'îles.*—Les presqu'îles les plus remarquables de l'Amérique, sont : le Labrador et la Nouvelle-Ecosse ou Acadie, dans les possessions Britanniques ; la Floride au sud-est des Etats-Unis ; la Californie et le Yucatan, dans le Mexique ; la Presqu'île d'Alaska, dans l'Amérique Russe.

10. *Caps.*—On compte douze principaux Caps en Amérique ; 1. neuf à l'est, le Cap Farewell, au Sud du Groënland, les Caps Wostenholm et Charles dans le Labrador, le Cap Sable, au sud de la Nouvelle-Ecosse, le Cap Tanha, au sud de la Floride, le Cap Catoche, au nord-est du Yucatan, le Cap St. Roch, à l'est du Brésil, le Cap Froward, à la pointe sud de l'Amérique Méridionale, et le Cap Horn au sud de l'Archipel de Magellan.

2. Trois à l'ouest ; le Cap Blanc, au nord du Pérou ; le Cap Saint Lucas, au sud de la Californie ; le Cap

Occidental à l'ouest de l'Amérique Russe, vis-à-vis du Cap Oriental, situé en Asie.

11. *Montagnes.*—Les principales chaînes de montagnes de l'Amérique, sont : les monts Alleganys dans les Etats-Unis ; les monts Rocheux, la Sierra-Verde, la Sierra-de-los-Mimbres, la Sierra-de-la-Madré, qui parcourent du nord au sud l'Amérique Septentrionale ; la Cordillère des Andes, qui parcourt l'Amérique Méridionale du nord au sud, et les monts du Brésil.

12. *Volcans.*—Les principaux volcans de l'Amérique sont le mont St. Elie, dans l'Amérique Russe ; le mont Popocatepetl dans le Mexique ; le Cotopaxi et le Pichincha, dans la Colombie ; et le Volcan d'Aréquipa, dans le Pérou.

13. *Lacs.*—Les principaux lacs de l'Amérique, sont : ceux du Grand-Ours, des Esclaves, d'Athabaska, qui se déchargent dans la mer Glaciale par le fleuve M'Kenzie ; le Grand et le Petit Winnipeg, qui communiquent avec la Baie d'Hudson ; le lac Supérieur, le Michigan, le Huron, l'Erié, l'Ontario, dont les eaux sont portées dans l'Atlantique par le fleuve St. Laurent ; le lac Timpanogos, sur la frontière Septentrionale du Mexique ; le lac Nicaragua, qui se décharge dans la mer des Antilles ; le lac Maracaibo dans la Colombie ; le lac Titicaca, entre le Pérou et le Haut-Pérou ; et le lac de los Patos, au sud du Brésil.

14. *Fleuves.*—On compte treize principaux fleuves dans l'Amérique, qui sont le fleuve M'Kenzie, qui se jette au nord ; le fleuve Nelson, qui se jette dans la Baie d'Hudson ; le fleuve St. Laurent, qui se jette dans l'Océan Atlantique ; le Mississipi et le Rio-del-Norté, qui se jettent dans le golfe du Mexique ; la Colombia, qui se jette dans le Grand Océan ; le Colorado ; qui se jette dans la Californie ; la Magdeleine, qui se jette dans la mer des Antilles ; l'Orénoque, le fleuve des Amazones, le Tocantins, le San-Francisco et la Plata, qui se jettent dans l'Océan Atlantique.

## AMÉRIQUE SEPTENTRIONALE.

15. L'Amérique Septentrionale est bornée à l'est par l'Atlantique, au sud par la mer des Antilles et l'isthme de Panama, à l'ouest par le Grand Océan et au nord par l'Océan Glacial arctique.

16. L'Amérique Septentrionale est divisée en sept contrées principales, voir page 10.

### POSSESSIONS BRITANNIQUES.

17. Les possessions Britanniques dans l'Amérique Septentrionale, sont : le Canada, le Nouveau Brunswick, la Nouvelle-Ecosse et la Nouvelle-Bretagne.

### CANADA.

18. Le Canada est borné au nord par la Nouvelle-Bretagne, à l'est par le golfe St. Laurent, au sud-est, par le Nouveau-Brunswick, au sud et à l'ouest par les Etats-Unis d'Amérique.

19. *Notions historiques.* On prétend que le Canada fut découvert par les Vénétiens Jean et Sébastien Cabot, en l'an 1497. François Ier Roi de France envoya Jacques Cartier, navigateur français, pour en prendre possession en 1534 ; mais ce ne fut qu'en 1608 que les français fondèrent Québec et en firent une colonie importante. Les anglais en firent la conquête en 1760, et depuis, ils ont étendu leurs possessions dans toute la partie septentrionale de l'Amérique.

En 1791, le Canada fut divisé par un acte du Parlement de la Grande-Bretagne en deux provinces séparées, celle du Haut-Canada et celle du Bas-Canada ; en même temps il fut réglé que chaque province aurait sa constitution, un Conseil Exécutif, un Conseil Législatif, et une Assemblée de Représentants élus par les citoyens de chaque province : mais le 23 juillet 1840, le *Bill d'Union*, réunissant les Provinces du Haut et du Bas-Canada, fut sanctionné par un acte du Parlement Impérial et proclamé le 10 février 1841.

20. *Description générale.*—La province unie du Canada étant très étendue, le climat doit nécessairement varier, suivant la latitude des lieux, leur élévation, leur position par rapport à la mer, aux lacs et aux montagnes. Dans le Bas-Canada (ou Canada Est), il fait très froid en hiver et très chaud en été. Les dernières gelées du printemps à Montréal sont celles de la fin d'avril ; les premières de l'automne sont celles de la fin de septembre. A



Québec, le printemps commence environ quinze jours plus tard qu'à Montréal. Le fleuve cesse d'être navigable entre ces deux villes, depuis le commencement de Décembre jusqu'à la fin d'Avril. Dans le Haut-Canada (ou Canada *ouest*), le climat est beaucoup plus doux et l'hiver moins rigoureux. L'hiver est très salubre dans toute la province, excepté dans le voisinage des lacs, où les étrangers sont exposés aux fièvres tremblantes.

Le sol du Canada est généralement très fertile, le froment abonde ainsi que l'avoine, l'orge, le sarrasin, le lin, les pois, les patates et les autres légumes. Il y a une grande quantité de pommes, de poires, de melons et de courges. Les pêches, les abricots, les prunes, les cerises et le tabac viennent parfaitement bien dans le haut de la province, où l'on fait aussi mûrir le raisin franc. Il y a beaucoup de bêtes à cornes, de porcs, de chevaux, de volailles, &c. Une grande partie de cette contrée est encore couverte de forêts, remplies de chênes, de noyers, d'érables, de pins, de sapins, &c.

Les mines les plus importantes sont celles de fer, situées sur le Lac Erié, et celles de St. Maurice, à neuf milles des Trois-Rivières.

Les principaux articles d'exportation sont le blé et la farine, les bois de construction, la potasse et la perlasse, la morue, le saumon, le hareng, les huiles, les viandes salées, les pelleteries, &c. ; ceux d'importation sont le rum, les vins, l'eau-de-vie, le thé, le sucre, le café, le sel, les marchandises sèches, la quincaillerie, &c.

21. *Divisions.*—Le Bas-Canada, (ou Canada Est) est divisé en trois grands Districts, savoir : Québec, Montréal et les Trois-Rivières, et deux districts inférieurs, savoir : St. François et Gaspé. Ces cinq districts sont subdivisés en 36 comtés, dont voici les noms : au nord en descendant le fleuve 1. Vaudreuil, 2. Outaouais, 3. Lac des Deux-Montagnes, 4. Montréal, 5. Terrebonne, 6. Leinster, 7. Berthier, 8. St. Maurice, 9. Champlain, 10. Port-Neuf, 11. Québec, 12. Montmorency, 13. Saguenay ; au sud en remontant le fleuve, 14. Gaspé, 15. Bonaventure, 16. Rimouski, 17. Kamouraska, 18. l'Islet, 19. Belle-Chasse, 20. Dorchester, 21. Mégantic, 22. Lotbinière, 23. Nicolet, 24. Yamaska, 25. Drummond, 26. Sherbrooke, 27. Stanstead, 28. Missiskoui, 29. Sutherland, 30. St. Hyacinthe, 31. Rouville, 32. Richelieu, 33. Verchères, 34. Chambly, 35. Huntingdon, 36. Beauharnais. Les comtés se divisent en Seigneuries et en townships.

• 1. *Vaudreuil*.—Ce comté occupe la langue de terre située à la jonction de l'Outaouais avec le St. Laurent. Il est borné au nord par l'Outaouais, au sud-est par le St. Laurent, et à l'ouest, par le Canada Ouest. Sa longueur de l'est à l'ouest est de 25 milles, et sa largeur du nord au sud est de 32 milles ; il contient en superficie 330 milles carrés. Il comprend les seigneuries de Vaudreuil, de Rigaud, Soulanges, et New-Longueuil, le township de Newton et de l'île Perrot. Il est baigné des deux côtés par le St. Laurent et l'Outaouais. Ce comté est arrosé par les petites rivières du Baudet, de l'Isle, la Graisse, etc. Le sol est généralement d'une bonne qualité. Les principaux villages sont ceux des Cèdres, Côteau du Lac, Vaudreuil, Rigaud, etc.

2. *Outaouais*.—Ce comté est situé sur le côté nord de la rivière des Outaouais, et s'étend depuis le comté des Deux Montagnes, jusqu'au lac Témiscaming. Il est borné au nord par le territoire de la compagnie de la Baie d'Hudson, à l'est par le comté des Deux Montagnes, au sud par l'Outaouais, qui le sépare du Canada Ouest, et à l'ouest par une ligne passant au nord du lac Témiscaming. Il contient environ 32,000 milles carrés, ce comté renferme la seigneurie de la Petite Nation et environ 20 townships, situés le long du bord nord de l'Outaouais. La plus importante place du comté est le village de Hull.

3. *Lac des Deux Montagnes*.—Ce comté est borné au nord par les limites de la province, au nord-est par le comté de Terrebonne, au sud par le lac des Deux Montagnes et l'Outaouais, et à l'ouest, par le comté de l'Outaouais. Il s'étend le long de l'Outaouais environ 45 milles et contient 1,000 milles carrés. Il renferme les seigneuries des Mille Isles, du lac des Deux Montagnes et d'Argenteuil, avec les townships de Chatham, Grenville, Wenworth, Harrington, Arundel et Howard. Il est arrosé par la rivière Rouge, la rivière du Nord et la rivière du Chêne. Le sol est d'une excellente qualité dans la partie sud. St. André, St. Eustache, St. Benoit et le village des Indiens, sont les principaux établissemens.

4. *Montréal.*—Le comté de Montréal comprend l'île de ce nom ; il est situé sur le St. Laurent au confluent de l'Outaouais. Cette île est appelée la seigneurie de Montréal et a 32 milles de long, sur 10 de large ; elle contient 197 milles carrés. Ce comté est divisé en 10 paroisses, savoir : Montréal, Lachine, Pointe-Claire, Ste. Anne, Ste. Geneviève, Sault des Récollets, St. Laurent, Rivière des Prairies, Pointe aux Trembles et Longue-Pointe. Le sol est d'une bonne qualité et est généralement bien cultivé. L'île de Montréal est séparée de l'île Jésus au nord, par la rivière des Prairies. Excepté la montagne, laquelle est située à un mille et demi de la ville de Montréal, la surface de l'île est généralement unie.

5. *Terrebonne.*—Ce comté est borné au nord-ouest par les limites de la Province, au nord-est par le comté de Leinster, au sud-est par la rivière des Prairies et au sud-ouest par le comté du lac des Deux Montagnes. La largeur de ce comté est d'environ 12 milles et contient 3,200 milles carrés. Il comprend les seigneuries de l'île Jésus, Terrebonne, des Plaines, Blainville et le township d'Abercrombie. L'île Jésus a 21 milles de long sur environ 6 de large : l'île est unie, le sol riche et bien cultivé. La partie sud du comté est aussi d'une bonne production. Le village de Terrebonne est la principale place du comté.

6. *Leinster.*—Ce comté est situé entre le comté de Berthier et de Terrebonne, et renferme les ci-devant comtés de Lachenaie et de l'Assomption. Il contient environ 500 milles carrés. Le sol est bon et bien cultivé. Ce comté est arrosé par la rivière de l'Assomption et ses affluents : il est divisé en plusieurs paroisses dont les principales sont l'Assomption et St. Jacques. Il comprend la seigneurie de St. Sulpice avec les townships de Rawdon, Chertsey, et Kilkenny.

7. *Berthier.*—Ce comté est borné au nord-ouest par les limites de la Province, au nord-est par le comté de St. Maurice, au sud-est par le lac St. Pierre, et au sud-ouest par le comté de Leinster. La largeur de ce comté

est d'environ 25 milles et contient près de 8,000 milles carrés. Il comprend les seigneuries de Berthier, du Sable, de Lanoraie, Dautré, d'Aillebout, de Ramsay, Lavaltrié, etc., les townships de Kildare, Brandon, et les îles de St. Ignace, et du Pads. Le sol dans la partie du sud est d'une bonne qualité et est bien cultivé. La principale paroisse du comté est Berthier.

8. *St. Maurice.*—Le comté de St. Maurice est borné au nord-ouest par les limites de la Province, au nord-est par le comté de Champlain, au sud-est par le St. Laurent et le lac St. Pierre, et au sud-ouest par le comté de Berthier. Sa largeur est de 27 milles, et il contient 10,000 milles carrés. Il comprend les seigneuries de Ste. Marguerite, St. Maurice, Pointe du lac, Gatineau, Grosbois, Rivière du Loup, Grandpré, Maskinongé, etc. et les townships Hunderstown et Caxton. Ce comté est arrosé par les rivières Maskinongé, du Loup, Machiche et St. Maurice. Le sol près les rivières est généralement d'une bonne qualité. Dans le fief St. Etienne, près la rivière St. Maurice, on trouve du minerai de fer en grande abondance, et il est mis en opération dans les vastes forges de St. Maurice. La principale place du comté est la ville des Trois-Rivières, située à l'embouchure du St. Maurice.

9. *Champlain.*—Ce comté est borné au nord-ouest par les limites de la Province, au nord-est, par le comté de Port-Neuf, au sud-est, par le St. Laurent, et au sud-ouest par le comté de St. Maurice. La superficie de ce comté est de 790 milles carrés. Il comprend les seigneuries de Ste. Anne, Ste. Marie, Batiscan, Champlain et le cap de la Magdeleine. Ce comté est arrosé par les rivières St. Maurice, Champlain, Batiscan et Ste. Anne. Les principaux établissemens sont Batiscan, Champlain, etc.

10. *Port-Neuf.*—Ce comté est borné au nord-ouest par les limites de la Province, au nord-est par le comté de Québec, au sud-est par le St. Laurent, et au sud-ouest par le comté de Champlain. La largeur de ce comté est de 35 milles, et sa surface de 8,600 milles

carrés. Il contient les seigneuries de Gaudarville, Fos-sambault, Desmaures ou St. Augustin, Neuville ou Pointe aux Trembles, etc. Ce comté est arrosé par les rivières Ste. Anne et Jacques Cartier. Le sol est d'une médiocre qualité dans la partie du sud ; il a y cependant quelques places assez bien cultivées.

11. *Quebec*.—Ce comté est borné au nord-ouest par les limites de la Province, au nord-est par le comté de Montmorency, au sud-est par le St. Laurent, et au sud-ouest par le Comté de Port-Neuf. Sa largeur sur le St. Laurent est d'environ 12 milles, mais il est plus large vers le nord. Il contient près de 14,000 milles carrés. Il comprend les seigneuries de Beauport, Notre-Dame des Anges, Dorsainville, Sillery, etc. La partie sud du comté est arrosée par la rivière St. Charles et le nord par Jacques Cartier, Ste. Anne, etc. La surface est généralement inégale, et la partie nord montagneuse. Le sol près le St. Laurent, est d'une bonne qualité. La Cité de Québec est située sur la pointe de terre entre le St. Laurent et la rivière St. Charles.

12. *Montmorency*.—Ce comté est borné au nord-ouest par les limites de la Province, au nord-est par le comté du Saguenay, au sud-est par le St. Laurent, et au sud-ouest, par le comté de Québec. Sa largeur est de 35 milles et il contient 7,000 milles carrés. Il comprend les paroisses de St. Ferréol, St. Joachim. Ste. Anne, Château-Richer et l'Ange Gardien. La rivière et la Chute de Montmorency sont situées dans la partie sud-ouest de ce comté. L'Île d'Orléans (ci-devant comté de ce nom) a été réunie à ce comté et à 20 miles de long, sur 5 de large, sa surface s'élève graduellement vers le centre ; le sol en est très-riche ; l'île est divisée en 5 paroisses, savoir : St. Pierre, St. Jean, Ste. Famille, St. Laurent et St. François.

13 *Saguenay*.—Le Saguenay est situé à l'extrémité nord-est de la Province, et est borné par les limites de la Province, au sud est par St. Laurent, et au sud ouest par le comté de Montmorency. Ces limites embrassent un territoire d'environ 73,000 milles carrés,

dont 2,000 sont occupés. Ce comté renferme les seigneuries de Beaupré, Gouffre, Eboulemens, etc. La principale rivière du comté est le Saguenay. Une grande partie de ce comté est stérile et inhabitable. Les établissemens sont situés sur le St. Laurent.

14. *Gaspé*.—Ce comté est borné au nord par le St. Laurent, à l'est par le golfe St. Laurent, au sud par le comté de Bonaventure et la Baie des Chaleurs, et au sud-ouest par le comté de Rimouski. Sa longueur de l'est à l'ouest est de 100 milles, sa plus grande largeur est de 40 milles ; la superficie du comté est de 3,200 milles carrés. Il y a plusieurs petits établissemens près la Baie de Gaspé, mais l'intérieur est peu connu.

15. *Bonaventure*. Ce comté est borné au nord-ouest par les comtés de Rimouski et de Gaspé, au nord-est par Gaspé, au sud-est par la Baie des Chaleurs et le Nouveau-Brunswick, duquel il est séparé par la rivière Ristigouche et au sud-ouest par le comté de Rimouski. La longueur de ce comté du sud-ouest au nord-est est plus de 100 milles et sa largeur d'environ 40 ; il contient 4,100 milles carrés, et renferme les seigneuries de Shoolbred, la mission du village Indien, et les townships de Carlton, Maria, Richmond, Hamilton, Cox, Hope et Port-Daniel. La rivière la plus considérable est le Ristigouche. Les principaux établissemens sont situés sur le bord de la Baie des Chaleurs et le Ristigouche.

16. *Rimouski*. Il est borné au nord-ouest par le St. Laurent, au nord-est par Gaspé, au sud-est par Bonaventure et la province du Nouveau-Brunswick, et au sud-ouest par le comté de Kamouraska. Sa longueur sur le St-Laurent est plus de 100,000 milles, mais il est très peu habité. Les principales seigneuries sont celles de la rivière du Loup, de l'Ile-Verte, d'Artigne, Rimouski, Matane, etc. Ce vaste comté est arrosé par un grand nombre de rivières et de lacs, dont les principales sont celles du Loup, le Madawaska, le Rimouski et le Matapédiac. Le plus grand lac est celui de Témiscouata. Les établissemens sont situés dans les seigneuries le long du St-Laurent.

17. *Kamouraska*. Ce comté est borné au nord-ouest par le St. Laurent, au nord-est par le comté de Rimouski, au sud-est par l'Etat du Maine, et au sud-ouest par le comté de l'Islet. Sa longueur sur le St-Laurent est de 30 milles. Il renferme les seigneuries de Terrebois, Granville, Lachenaie, l'Islet du Portage, Kamouraska, St. Denis, la rivière Ouelle et Ste. Anne. Les principales rivières sont celles de Kamouraska et la rivière Ouelle. Le sol le long du St. Laurent est d'une excellente qualité et dans un bon état de culture.

18. *Islet*.—Le comté de l'Islet est borné au nord-ouest par le St. Laurent, au nord-est par le comté de Kamouraska, au sud-est par l'Etat du Maine, et au sud-ouest par le comté de Bellechasse. Sa longueur sur le St. Laurent est de 38 milles. Sa superficie n'est pas connue à cause que les limites avec l'état du Maine ne sont point fixées. Il contient les seigneuries de St. Roch, Réaume, St. Jean Port Joli, Islet, Lessard, Bonsecours, Vincelot, St. Thomas, etc. La partie du nord est arrosée par la rivière du sud, St. Nicolas et autres petits ruisseaux, qui tombent dans le St. Laurent. Les établissemens sont situés sur le St. Laurent où le sol est d'une bonne qualité. La plus importante place du comté, est le village de St. Thomas, qui est délicieusement situé à l'embouchure de la rivière du Sud.

19. *Bellechasse*.—Ce comté est borné vers le nord par le St-Laurent, vers l'est par le comté de l'Islet, vers le sud par l'Etat du Maine, et vers l'ouest par Dorchester. Ce comté a 50 milles de long sur 18 de large ; sa superficie est d'environ 1,800 milles carrés. Il comprend les seigneuries de Berthier, St. Vallier, St. Michel, Beaumont, La Durantaie, La Martinière, etc. et les townships de Buckland, Staudon et Ware. La partie nord de ce comté est arrosée par la rivière du sud ; le sol en est d'une médiocre qualité ; les établissemens sont situés ordinairement dans les seigneuries de la partie du nord.

20. *Dorchester*.—Ce comté est borné vers le nord par le St. Laurent, vers l'est par le comté de Bellechasse.

vers le sud par l'Etat du Maine et vers l'ouest par le comté de Lotbinière. Ce comté renferme celui de Beauce et contient en superficie 2,348 milles carrés. Il comprend les seigneuries de Lauzon, Joliet, St. Etienne, Ste. Marie, Vaudreuil, etc. et les townships de Frampton, Cranbourne, Watford, Jersey, Marlow, etc. Il est arrosé par les rivières Chaudières et Etchemin. Les établissemens de ce comté sont situés dans les seigneuries vers le nord. La qualité du sol dans la moitié du comté est bonne.

21. *Mégantic*.—Le comté de Mégantic est borné au nord par le comté de Lotbinière, à l'est par le comté de Dorchester, au sud par le comté de Sherbrooke, et à l'ouest par le comté de Drummond. Sa longueur du nord-ouest au sud-est, est d'environ 60 milles, sa plus grande largeur est de 32 milles, il contient 1,465 milles carrés. Les principaux townships sont les suivans : Inverness, Broughton, Leeds, Ireland, Halifax, Nelson, Tring, etc. Le sol de ce comté est inégal, et d'une médiocre qualité ; il est arrosé par les rivières Chaudière, Bécancour, avec leurs affluents.

22. *Lotbinière*.—Ce Comté est borné vers le nord par le St-Laurent, vers l'est par le Comté de Dorchester, vers le sud par le Mégantic et vers l'ouest par Nicolet. L'étendue de ce Comté du nord-ouest au sud est, est d'environ 50 milles, et sa plus grande largeur est de 25 : il contient 735 milles carrés. Il renferme les Seigneuries de Tilly, Gaspé, St-Gilles-des-Plaines, Bonsecours, Ste-Croix, Lotbinière et St-Jean d'Echailons. Il est arrosé par la rivière du Chêne et par celle de Beauvillage. Les établissemens sont ordinairement situés au voisinage des ruisseaux, et sur le bord du St-Laurent.

23. *Nicolet*.—Ce Comté est borné au nord-ouest par le St-Laurent et le lac St-Pierre, au nord-est par le Comté de Lotbinière, au sud-est par le Comté de Drummond et au sud-ouest par le Comté d'Yamaska. Sa longueur du nord-est au sud-est, est de 33 milles, et sa plus grande largeur de 23. Il contient 487 milles



carrés, et comprend les Seigneuries de Nicolet, Bécancour, Gentilly et Levrord, avec les townships de Maddington et Blandfort. Les principales rivières, sont celles de Bécancour et de Nicolet. Le sol de ce Comté est d'une médiocre qualité. Le village de Nicolet est très bien situé sur la droite de la rivière ; il possède un Collège.

24. *Yamaska*.—Ce Comté est borné au nord-est par le Comté de Nicolet, au nord-ouest par le lac St-Pierre, au sud-est par le Comté de Drummond, et au sud-ouest par le Comté de Richelieu. Il a environ 20 milles de long du nord-est au sud-est, et 15 milles de large ; il contient 283 milles carrés. Ce Comté comprend les Seigneuries de la Baie, Courval, Yamaska, etc. Une bonne partie du sol est d'une bonne qualité et est très bien cultivée ; il est arrosé par les rivières de St-François et d'Yamaska. Les principales places sont St-Antoine, le village des Indiens sur le St-François et Yamaska.

25. *Drummond*.—Ce Comté est borné au nord par le Comté d'Yamaska et de Nicolet, à l'est par le Comté de Mégantic, au sud par les Comtés de Sherbrooke et Shefford, et à l'ouest par le Comté de St-Hyacinthe. Sa plus grande longueur du nord-est au sud-ouest, est d'environ 65 milles, et sa largeur du sud-est au nord-ouest est d'environ 45 milles ; il contient 1,670 milles carrés. Il y a plusieurs bonnes terres et quelques établissemens dans les townships arrosés par le St-François. Drummondville est le principal village.

26. *Sherbrooke*.—Ce Comté est situé au nord-est du Comté de Stanstead. Il est borné au nord par le Comté de Drummond, à l'est par le Mégantic, au sud par l'Etat de New-Hampshire, et à l'ouest par les comtés de Stanstead et Shefford. Sa longueur de l'est à l'ouest est d'environ 70 milles, et sa largeur du nord au sud 65 milles ; il contient 2,800 milles carrés. La partie est de ce comté constitue le district inférieur de St-François. La surface est inégale et le sol varié ; il est arrosé par le St-François et ses affluents. Les plus considérables villages sont Lenoxville, Sherbrooke, Richmond et Compton.

27. *Stanstead.*—Il est borné au nord par les Comtés de Shefford et de Sherbrooke, à l'est par le Comté de Sherbrooke, au Sud par l'Etat de Vermont, et à l'ouest par le Comté de Missisqui. Il a environ 88 milles de l'est à l'ouest et 20 milles du nord au Sud ; il contient 680 milles carrés. Le sol est très fertile et bien cultivé. Ce Comté est bien arrosé par des ruisseaux, lacs et étangs ; le lac Memphrémagog a 30 milles de long, sur 2 de large, le Masuipi a 8 milles de long sur 1 de large. Ces deux lacs déchargent leurs eaux dans la rivière St-François. Les plus importants villages sont Stanstead, Plain, Georgeville et Charleston.

28. *Missisqui*—Ce Comté est situé entre le lac Memphrémagog et le lac Champlain. Il est borné au nord par le Comté de Shefford, à l'est par le Comté de Stanstead, au sud par l'Etat de Vermont, et à l'ouest par la Baie de Missisqui et le Comté de Rouville. Il a 30 milles de long de l'est à l'ouest et 15 milles de large du nord au sud, et contient 360 milles carrés. Ce Comté contient les 3 townships de Sutton, Dunham et Stanbridge avec la Seigneurie de St-Armand. Quoique petit il est bien peuplé, le sol en est généralement bien cultivé. Il est arrosé par les rivières Missisqui, Pike et la branche ouest d'Yamaska. Il contient aussi plusieurs beaux étangs ; les marais sont nombreux, mais petits. Ce Comté contient plusieurs petits villages, dont les plus importants sont : Bedford et Philipsburg.

29. *Shefford.*—Ce Comté est situé dans les townships de l'est. Il est borné au nord par le Comté de Drummond, à l'est par le Comté de Sherbrooke, au sud par les Comtés de Stanstead et Missisqui, et à l'ouest par le Comté de St-Hyaicinthe. Il a 38 milles de long de l'est à l'ouest, et 30 milles de large du nord au sud, et contient environ 750 milles carrés. La surface de ce Comté est inégale et dans quelques parties élevées en montagnes. Le sol est généralement bon, il est arrosé par la rivière d'Yamaska. On y trouve le lac Brome

qui a 9 milles de circonférence. Les plus considérables villages sont Frost, Waterloo et Gramby.

30. *St-Hyacinthe*.—Il est borné vers le nord par le Comté de Drummond, vers l'est par les Comtés de Drummond et de Shefford ; vers le sud, par Shefford et Rouville, et vers l'ouest par les Comtés de Richelieu et Rouville. Sa longueur du nord au sud est d'environ 40 milles et sa plus grande largeur 18 milles, il contient 467 milles carrés. Il comprend les Seigneuries de Ramsay, Bourchemin et St-Hyacinthe ; il est arrosé par la rivière d'Yamaska. Le sol est d'une bonne qualité, mais la surface s'élève dans quelques places en montagnes, les plus considérables sont Rougemont et Yamaska. Les principaux villages sont St-Hyacinthe où il y a un collège et St-Césaire.

31. *Rouville*.—Ce Comté est borné au nord par Richelieu, à l'est par St-Hyacinthe, Shefford et Missisquoi, au sud par l'Etat de Vermont, et à l'ouest par la rivière de Richelieu. Il a 40 milles de long sur environ 12 milles de large et contient 429 milles carrés. Il comprend les Seigneuries suivantes : Rouville, Est-Chambly, Monnoir, Bleury, Sabrevois, Noyan et Foucault. La surface est généralement basse, et en plusieurs places marécageuses, mais dans les lieux secs, le sol est d'une bonne qualité. La rivière de Richelieu arrose ce comté dans toute sa longueur. La Montagne de Rouville est située vers la partie nord du Comté

32. *Richelieu*.—Ce comté est borné au nord par le lac St. Pierre et le St. Laurent, à l'est par les comtés d'Yamaska et le St. Hyacinthe, au sud par Rouville et à l'ouest par la rivière de Richelieu ou Sorel et le comté de Verchères. Il a 30 milles de long du nord au sud et 18 milles de large et contient 373 milles carrés. Il comprend les seigneuries de St. Ours, St. Denis, Sorel, St. Charles, Bouchemin, Bourgmarié, Bonsecours, avec plusieurs îles dans le St. Laurent et le lac St. Pierre ; la partie *Est* du comté est arrosée par la rivière d'Yamaska, et la partie *Ouest* par le Richelieu. Le sol est

d'une médiocre qualité. Les principaux villages sont St. Denis, St. Ours et Sorel.

33. *Verchères*.—Le comté de Verchères est d'une forme triangulaire et est borné au nord-ouest par le St. Laurent, à l'est par le comté et la rivière de Richelieu, et au nord-ouest par le comté de Chambly. Sa longueur du côté du Richelieu est d'environ 32 milles et sur le St. Laurent 20 milles; il contient 188 milles carrés. Il comprend les seigneuries de Contrecoeur, de Bellevue, Verchères, St. Blain, Guillaumière, La Trinité, Varennes, Belœil et Cournoyer. Le sol de ce comté est généralement bon et bien habité. Un côté du comté est arrosé par le St. Laurent, et l'autre par le Richelieu. Varennes est le plus important village.

34. *Chambly*.—Ce comté est borné au nord-ouest par le St. Laurent, au nord-est par le comté de Verchères, à l'est par la rivière de Richelieu, et au sud par le comté d'Huntingdon. Sa plus grande largeur du nord au sud est de 33 milles et sa largeur de 15. Il contient 211 milles carrés. Il comprend les seigneuries de Boucherville, Montarville et Longueuil. Ce comté s'étend de la rivière de Richelieu au St. Laurent et est arrosé par la petite rivière de Montréal, laquelle tombe dans le bassin de Chambly. Les principales places de ce comté; sont: St. Jean, Chambly et Boucherville.

35. *Huntingdon*.—Le comté d'Huntingdon est situé à l'est du comté de Beauharnais, à l'ouest de Chambly ayant le St. Laurent au nord, et l'Etat de New-York au sud. Il est composé des ci-devant comtés de Laprairie et de l'Acadie et contient en superficie 488 milles carrés. Il comprend les seigneuries de Laprairie, Sault St. Louis, Lasalle, Châteauguay, Lacolle et de Lery. Il est arrosé par les rivières de Châteauguay, Montréal et la Tortue. Le sol est généralement d'une bonne qualité. Les principaux villages, sont: Laprairie et Caughnawaga en la seigneurie de St. Louis.

36. *Beauharnais*.—Ce comté est borné au nord ouest par le St. Laurent, au nord-est par Huntingdon, et au

sud par l'État de New-York. Sa longueur de l'est à l'ouest est de 55 milles et sa largeur de 22 ; il contient 717 milles carrés. Il comprend la seigneurie de Beauharnais et les townships de Hemmingford, Hinchinbrooke et Godmanchester. Ce comté est arrosé par les rivières de Châteauguay et de St. Louis. Les terres entre le Châteauguay et le St. Laurent sont d'une bonne qualité.

Le Haut-Canada, (ou Canada Ouest) se divise en 20 districts, qui sont ainsi nommés : 1 Eastern, 2 Ottawa, 3 Dalhousie, 4 Bathurst, 5 Johnstown, 6 Midland, 7 Prince-Edward, 8 Victoria, 9 Newcastle, 10 Colborne, 11 Home, 12 Niagara, 13 Gore, 14 Talbot, 15 Brock, 16 Wellington, 17 London, 18 Western, 19 Huron, 20 Simcoe.

Les 20 districts ci-dessus sont subdivisés en 27 comtés, dont voici les noms : 1 Glengarry, 2 Prescott, 3 Stormont, 4 Dundas, 5 Russell, 6 Carlton, 7 Lanark, 8 Grenville, 9 Leeds, 10 Frontenac, 11 Lennox et Addington, 12 Hastings, 13 Prince-Edward, 14 Northumberland, Ridings du nord et du sud, 15 Durham, 16 Simcoe, 17 York, quatre Ridings, 18 Halton, Ridings de l'est et de l'ouest, 19 Wentworth, 20 Lincoln, Ridings du nord et du sud, 21 Haldimand, 22 Oxford, 23 Norfolk, 24 Middlesex, 25 Kent, 26 Essex, 27 Huron.

Dans le Haut-Canada, il y a plusieurs chaînes de hauteurs, qui s'étendent jusqu'au delà du lac Supérieur et même jusqu'aux montagnes Rocheuses. Les côtes Septentrionales du lac Supérieur et d'une partie du lac Huron, sont des montagnes de granit.

24. *Rivières.*—1. Le *St. Laurent* est un des plus beaux fleuves du monde. Sa source doit être placée au delà du lac Supérieur, et à environ 740 lieues de l'entrée du golfe St. Laurent. Une seule chute, celle de Niagara, en interrompt totalement la navigation. Les navires de 350 tonneaux arrivent jusqu'à Montréal. La largeur du fleuve devant cette ville est de 2 milles, à Québec de 520 toises seulement, mais au-dessous de cette ville jusqu'au Saguenay il s'élargit de 8 à 15 milles et à son

embouchure, l'on compte 70 milles d'un rivage à l'autre. La marée se fait sentir jusqu'à 30 lieues au-dessus de Québec. Depuis la fin de décembre jusqu'en avril, le fleuve se couvre de glaces assez profondes pour porter les voitures les plus pesantes. Les eaux du St. Laurent, sont agréables à boire; elles sont peuplées d'une grande abondance de poissons excellens, saumons, éturgeons, poissons blancs, brochets, perches, carpes, aloses, anguilles, petites morues, etc.

2. *L'Outaouais*, dont le cours est de 200 lieues, communique avec les grands lacs par le moyen du canal Rideau; des rapides fréquents et plusieurs chutes interrompent la navigation. On y voit des îles assez considérables et un bon nombre de lacs, tels que ceux des Deux Montagnes, de la Chaudière, des Chats, des Alumettes, etc.

3. Le *Saint-Maurice*, qui se jette dans le St. Laurent, près des Trois-Rivières; ses sources se composent de plusieurs lacs situés vers les hauteurs qui séparent le Canada du territoire de la baie d'Hudson.

4. Le *Saguenay*, présente l'aspect d'un grand fleuve, étant large d'environ deux milles, et profond de 90 à 147 brasses; ses eaux sont remplies de saumons, et le gibier est commun sur ses rivages. La source du Saguenay est dans les hauteurs qui forment la limite septentrionale du pays.

5. Le *Chambly* ou *Richelieu* est navigable pour des goëlettes et des barques à vapeur, depuis son embouchure à Sorel, jusqu'au bassin de Chambly, distance de 16 lieues. Le canal de Chambly, long de 4 lieues, fournit une communication facile par eau entre le St. Laurent et le lac Champlain, source de cette rivière.

6. Le *St. François*, a deux sources principales, savoir: le lac St. François, situé entre le comté de Mégantic et le comté de Sherbrooke, et le lac Memphrémagog sur la frontière de Vermont.

7. La *Chaudière*, a sa source dans le lac Mégantic et forme une jolie chute à 2½ lieues de Québec, ses eaux en tombant de la hauteur de 30 pieds, ont creusé, au

bas de la chute, des cavités qui ressemblent à des chaudières.

Parmi les rivières moins importantes du Bas-Canada, on peut citer, au nord du fleuve, la rivière Gatineau et la rivière aux Lièvres qui se jettent dans l'Outaouais; la rivière du Nord, autre affluent de l'Outaouais; la rivière de l'Assomption qui arrose le village de ce nom, et se jette dans le fleuve vis-à-vis le bout de l'île de Montréal; la rivière de Batiscan, de Ste. Anne de la Pérade, de Jacques Cartier, de St. Charles près de Québec; la rivière de Montmorency, célèbre par sa chute de 240 pieds, qu'on ne se lasse jamais d'admirer; la rivière Ste. Anne de la côte de Beaupré, la rivière du Gouffre, dont l'embouchure forme la baie de St. Paul: au sud du fleuve, la rivière Châteauguay, mémorable par la victoire que 300 Canadiens y remportèrent, le 26 octobre 1813, sur une armée anglo-américaine; la rivière d'Yamaska, qui a sa source près de la frontière du sud-est, et qui se jette dans le lac St. Pierre; la rivière Nicolet, qui arrose le village de ce nom et se jette aussi dans le lac St. Pierre; la rivière Bécancour, sur les bords de laquelle demeurent quelques sauvages Abénakis; la rivière Beaurivage, affluent de la Chaudière; la rivière Etchemin dont les eaux font mouvoir de magnifiques scieries; la rivière du Sud qui se jette dans le fleuve au village St. Thomas; la rivière Ouelle; la rivière du Loup, d'où l'on tire beaucoup d'excellent bois: la rivière des Trois-Pistoles, qui communique au moyen d'un portage avec le lac Témiscouata.

Dans le Haut-Canada, on y trouve la rivière Espagnole et celle de la Lune, qui se jettent dans le lac Huron; la rivière Française et le Severn, qui font communiquer le lac Nipissing et le lac Simcoe avec le lac Huron; la Tamise, qui se jette dans le lac Ste. Claire; la Grande Rivière qui se jette dans le lac Erié; le Trent qui se jette dans la baie Quinté, le Madawaska, le Mississipi et le Rideau, qui se jettent dans l'Outaouais,

25. *Lacs*.—On trouve dans le Bas-Canada, les lacs Témiscaming, principale source de l'Outaouais ; Abbitibi, dont les eaux coulent vers la baie d'Hudson ; St. Jean traversé par le Saguenay ; Memphémagog et Mégantic, sur la frontière du Sud-Est ; le lac des Deux-Montagnes, vers l'embouchure de l'Outaouais. Les lacs St. François, St. Louis et St. Pierre, sont des élargissemens du fleuve St. Laurent.

Les principaux lacs du Haut-Canada, sont, les lacs :

|            | <i>Longueur.</i> | <i>Largeur.</i> | <i>Profondeur commune.</i> |
|------------|------------------|-----------------|----------------------------|
| Superieur, | 459 miles,       | 100 miles.      | 80 à 150 brasses.          |
| Huron,     | 218 ...          | 180 ...         | 60 à 100 ..                |
| Erié,      | 290 ...          | 63 ...          | 13 à 17 ...                |
| Ontario,   | 210 ...          | 60 ...          | 60 à 90 ...                |

les autres moins considérables sont, les lacs Nipissing et Simcoe, qui se déchargent dans le lac Huron, et le lac Ste. Claire entre l'Huron et l'Erié.

Entre les lacs Erié et Ontario, est la célèbre chute de Niagara, une des plus étonnantes merveilles de la nature ; pendant trois quarts de mille, les flots se brisent contre les rochers avec un fracas terrible ; tout à coup cette masse immense d'eau se resserre autour d'une petite île placée au milieu du bassin, pour se précipiter de la hauteur de 160 pieds, dans un abîme dont il est impossible de sonder la profondeur.

26. *Iles*.—Les principales sont : l'île de Montréal située au confluent du St. Laurent et de l'Outaouais, longue de 34 milles et large de 11 ; l'île Jésus, séparée de celle de Montréal par la rivière des Prairies, longue de 22 milles et large de 6 ; l'île d'Orléans, située dans le fleuve, à  $3\frac{1}{2}$  milles de Québec, longue de 19 milles et un quart, large de  $5\frac{2}{3}$  ; l'île d'Anticosti, située à l'embouchure du fleuve, longue de 140 milles et large de 35, couverte de rochers et de sapins rabougris.

Les îles moins considérables, sont l'île de la Rivière Noire et celle du Grand-Calumet vers le haut de l'Ou-



taouais ; l'île Perrot, située près de l'île de Montréal ; l'île du Pads, l'île St. Ignace et un grand nombre d'autres, situées à l'extrémité supérieure du lac St. Pierre ; l'île aux Grues, l'île aux Oies, la Grosse-Ile, l'île aux Coudres ; l'île aux Lièvres ; l'île Verte, où s'élève un phare haut de 40 pieds, situées dans le fleuve au-dessous de celle d'Orléans. Les îles de la Magdelaine sont situées dans le golfe. Il y aussi l'île aux Noix dans la rivière Chambly, et l'île Ste. Hélène devant Montréal, toutes deux importantes, quoique d'une petite étendue, par leur position et les fortifications qu'elles renferment.

Parmi le grand nombre d'îles renfermées dans les quatre grands lacs, les plus considérables sont : l'île Royale dans le lac Supérieur, et l'île Grand-Manitoulin, dans le lac Huron ; ces îles sont souvent infestées de serpents à sonnettes.

27. *Canaux.*—Les principaux canaux de la province unie du Canada, sont : 1. le canal de la *Chine*, dans l'île de Montréal, construit aux frais de la province et long d'environ 9 milles ; 2. celui de *Welland*, entre le lac Erié et Ontario, long de  $44\frac{1}{2}$  milles ; 3. le canal *Rideau*, long de 133 milles ; 4. celui de *Grenville*, sur l'Outaouais, dont la longueur est de  $7\frac{3}{4}$  milles ; 5. enfin celui de *Chambly*, long de 12 milles, pour faciliter la communication par eau du lac Champlain avec le St. Laurent.

28. *Education.*—Les principaux établissemens d'éducation dans le Bas-Canada sont : les séminaires ou collèges de Québec, de Montréal, de Nicolet, d'Yamaska, de Chambly, de Ste. Anne, de l'Assomption et de Ste. Thérèse. Dans tous ces établissemens, la jeunesse Canadienne reçoit une éducation qui la met en état de remplir avec succès tous les emplois ecclésiastiques ou civils du pays.

Les jeunes personnes du sexe prennent leur éducation dans les couvens des Dames religieuses Ursulines et de l'Hôpital-Général à Québec, des Ursulines aux Trois-Rivières, et des Dames de la Congrégation à

Montréal. Ces dernières ont des établissemens dans diverses paroisses de la province.

Les frères des Ecoles Chrétiennes ont trois établissemens dans le Bas Canada, le premier est à Montréal, le second à Québec et le troisième aux Trois-Rivières. L'établissement de Montréal est fondé et soutenu par le séminaire de cette ville : près de deux mille enfans y reçoivent gratuitement une éducation chrétienne et élémentaire.

29. *Population et Religion.*—La population du Bas-Canada avant le Bill d'*Union*, renfermait environ 600,000 habitans d'origine française et 160,000 d'origine britannique, irlandaise et anglo-américaine ; en tout, 760,000 : de ce nombre les  $\frac{2}{3}$  sont catholiques, le reste appartient aux différentes communions protestantes.

Le Haut-Canada à la même époque, comptait environ 400,000 habitans, divisés en cinq principales croyances, qui sont celles des méthodistes, des baptistes, des presbytériens, des anglicans et des catholiques. Ces derniers ont quatre évêques dans la province *Unie*, dont les sièges sont : la métropole Québec et les suffragans Montréal, Kingston et Toronto.

30. *Sauvages du Bas-Canada.*—Le Canada renferme encore quelques restes des anciennes tribus sauvages qui habitaient ce pays, lorsque les français en firent la découverte ; les principales sont : les *Iroquois*, les *Algonquins*, les *Hurons*, les *Abénakis*, les *Micmacs* et les *Montagnais*. Les Iroquois sont réunis en village au Sault St-Louis et à St-Régis, sur la frontière des Etats-Unis ; les Algonquins avec les Iroquois et quelques Nipissingues au lac des Deux Montagnes ; les Abénakis à St-François, près du lac St-Pierre ; les Hurons à Lorette près de Québec ; les Micmacs à Ristigouche. Ceux qui sont réunis en village cultivent le maïs et quelques légumes pour se nourrir. Ils ont des églises et des missionnaires qui demeurent avec eux ou qui les visitent régulièrement. Les montagnais n'ont point de demeure fixe ; ils errent au loin dans les montagnes du nord, vivant uniquement de chasse et de pêche ; ils ont des chapelles à Tadousac et à quelques autres postes, ou un missionnaire va les visiter chaque année. On estime le nombre total des sauvages du Bas-Canada à 5,000 ou 5,500.

31. *Villes.*—Les principales villes de la province

**Unis du Canada, sont : Montréal, Québec, Toronto, Kingston et les Trois-Rivières.**

*Montréal*, (44,500 hab.) autrefois *Ville-Marie* est le siège du gouvernement de toutes les possessions Britanniques dans l'Amérique du nord ; cette ville est située dans l'île du même nom, au pied de la montagne que Jacques Cartier appella le *Mont-Royal*, quand il découvrit le pays. Sa position sur le bord du fleuve, lui facilite un commerce très étendu avec les autres parties de la province et les Etats-Unis. Il y a dans la ville des fonderies, des manufactures de cloux, de cordes, de tabac, etc. On y trouve une abondance de fruits, surtout de pommes et de poires excellentes.

Les principaux édifices publics de Montréal, sont : l'église paroissiale, l'église anglicane, l'église de St-Jacques et l'église Irlandaise ; le palais de justice, la prison, l'Hôtel-Dieu, le couvent des Sœurs-Grises, le couvent des Dames de la Congrégation, la maison de la Providence, les Banques, etc., etc.

L'Eglise paroissiale est d'architecture gothique ; elle a 256 pieds de long sur 133 de large ; elle peut contenir 10,000, et même au besoin 15,000 personnes. La voûte est à 80 pieds du plancher. La nef et les deux vastes rangs de galeries, renferment 1,300 bancs. L'extérieur de cette église, tout en pierre de taille, offre un coup d'œil des plus imposants. Les environs de la ville, particulièrement de la montagne, sont embellis de maisons de plaisance, de vergers de jardins, etc.

*Québec*, ci-devant capitale de cette province et de toute l'Amérique Britannique, est située au confluent du fleuve St-Laurant et de la rivière St-Charles, sur le penchant d'un promontoire appelé le Cap-Diamant. La Haute-Ville s'élève en forme d'amphithéâtre au-dessus du fleuve et des campagnes voisines. La Basse-Ville est construite sur un terrain que baignaient autrefois les eaux du fleuve. Cette ville est fortifiée par la nature et par l'art ; sa citadelle excite l'admiration de tous les étrangers. C'est près de cette ville que se donna le 12 septembre 1759, la célèbre bataille qui fit perdre aux français la possession du Canada et ses dépendances, alors connue sous le nom de Nouvelle-France.

Parmi les édifices publics qui embellissent cette ville, on remarque la cathédrale catholique et la protestante, l'église St-Roch et plusieurs autres ; le palais épiscopal, le palais de justice, le séminaire, les couvents des Dames Ursulines, de l'Hôtel-Dieu, de l'Hôpital Général, etc.

La rade de Québec est sûre, commode et assez spacieuse pour contenir les flottes les plus nombreuses.

*Toronto*.—Ci-devant York, est située à l'extrémité du lac Ontario ; sa position sur ce lac la rend très commerçante.

*Kingston*.—Bâtie en belle pierre à l'extrémité nord-est du Lac

Ontario, principal entrepôt du commerce entre Montréal et le Haut-Canada. Son port est vaste et bien abrité.

*Trois-Rivières.*—Est bâtie sur la rive nord du St. Laurent, à l'embouchure du St. Maurice. Il y a une fonderie très considérable, où l'on emploie le fer qu'on tire des mines et des forges de St. Maurice, situées à trois lieues de la ville.

## NOUVEAU-BRUNSWICK.

32. Le Nouveau-Brunswick est borné au Nord par le Bas-Canada ; à l'Est par le golfe St. Laurent et la Nouvelle Ecosse ; au Sud par la Baie de Fundy ; à l'Ouest par l'Etat du Maine.

33. *Notions historiques.*—Le Nouveau-Brunswick fut séparé de la Nouvelle-Ecosse en 1785, et érigé en province avec une constitution semblable à celle des deux Canadas ; il fut divisé en 10 comtés, qui envoient 26 membres à la Législature. Les 10 comtés portent les noms suivans : St. John's, Westmoreland, King's, Queen's, Charlotte, York, Sunbury, Northumberland, Kent, Gloucester.

34. *Description générale.*—Le climat du Nouveau-Brunswick est à peu près celui du Bas-Canada, mais le froid y est moins grand ; les brouillards sont fréquents près la Baie de Fundy, et le printemps est tardif. Le sol est fertile, surtout le long des rivières. Le froment, le blé-d'Inde et les autres grains réussissent, mais les habitants s'occupent encore principalement de l'exploitation de leurs belles forêts de pins, de sapins, de chênes, etc., et de la pêche de la morue, du saumon, du hareng, etc. Il y a beaucoup de plâtre, de pierre à chaux, de pierre à meules, et de charbon, outre le fer, le manganèse, etc.

Le Nouveau-Brunswick est entouré de plusieurs baies remarquables : la Baie des Chaleurs, qui le sépare du district de Gaspé dans le Bas-Canada ; la Baie de Miramichi au Sud de la précédente ; la Baie de Fundy, qui sépare le Nouveau-Brunswick de la Nouvelle-Ecosse ; la Baie de Passamaquoddy, qui le sépare du Maine.

Plusieurs grandes rivières, arrosent cette province ; les plus remarquables, sont : le St-Jean qui se jette dans la Baie de Fundy ; la rivière Ste-Croix qui se jette dans la Baie de Passamaquoddy, et qui sépare le Nouveau-Brunswick du Maine ; le Miramichi qui se jette dans la Baie du même nom ; le Ristigouche qui se jette dans la Baie des Chaleurs ; le Richibouctou qui se jette dans le détroit de Northumberland, etc.

Les principaux articles d'exportation, sont : les bois de construction et autres ; le saumon, le hareng, la morue, le maquereau, l'alose, l'huile de poisson ; plâtre et pierre à chaux et à meules, briques, manganèse, charbon, etc ; ceux d'importation sont : le rum, les vins, le thé, le sucre, le café, le tabac, les marchandises sèches.

La population de cette province est d'environ 120,000 habitans, dont 25 à 30 mille catholiques ; les autres sont anglicans, baptistes, méthodistes et presbytériens. Il y a aussi quelques centaines de Sauvages Micmacs et Malécites, et environ 1,600 nègres et mulâtres.

VILLES, *Frédérickton*, agréablement située sur le St. Jean à 27 lieues de la mer, est la capitale de la province, il y a 4 églises ou chapelles, un collège, une académie, une bibliothèque publique, une imprimerie et une population d'environ 5,000 habitans.

*St. Jean*, ville très commerçante à l'entrée de la même rivière, est peuplée de 12,000 habitans ; il y a 7 ou 8 églises, un palais de justice, un hôpital de marine, une banque, une bourse, 4 ou 5 imprimeries, &c.

*St. André*, à l'embouchure de la rivière Ste. Croix, renferme 3,000 habitans qui subsistent principalement par le commerce du bois et par la construction des vaisseaux.

---

## NOUVELLE ECOSSE.

36. La Nouvelle-Ecosse est bornée au Nord, par le détroit de Northumberland ; au nord-est par le détroit de Canso ; à l'Est et au Sud, par l'Océan ; à l'Ouest par la Baie de Fundy ; au Nord-Ouest par le Nouveau-Brunswick.

37. *Notions historiques.*—La Nouvelle Ecosse, autrefois connue sous le nom d'*Acadie*, fut découverte, ainsi que Terre-Neuve, en 1497, par Sébastien Cabot, anglais, natif de Bristol. Les français s'y établirent en 1604, et fondèrent le *Port-Royal*, aujourd'hui Annapolis, qui fut le chef lieu de la colonie, jusqu'à la fondation d'Halifax en 1750. L'Acadie devint le théâtre d'une longue suite de guerres désastreuses entre les anglais et les français, jusqu'à la prise de Louisbourg par les anglais en 1758. Cette année là même, la Nouvelle-Ecosse reçut une constitution modelée sur celle du Royaume-Uni.

La Nouvelle-Ecosse comprend actuellement 5 grands arrondissemens, qui se divisent en 10 comtés, (y compris l'île du Cap-Breton) dont voici les noms : Halifax, Sydney, Cumberland, Hant's, King's, Lunenburg, Queen's, Annapolis, Shelburn et Cap-Breton.

38. *Description générale.*—Cette presque île est entourée de baies, de bassins, de havres, et de rades, où les vaisseaux peuvent voguer en parfaite sûreté. Le climat et les productions sont à peu près ceux du Nouveau-Brunswick. Les parties les plus fertiles sont celles qui sont situées le long des rivières ; la côte atlantique est presque stérile ; dans l'intérieur, le sol est souvent pierreux et d'une qualité médiocre. Il y a beaucoup de pommes et d'arbustes à baies. On y trouve des mines de charbon et de fer, le plâtre, la pierre à chaux et à meules, ainsi que des minerais de cuivre et de plomb, du manganèse et quelques salines.

La principale rivière est celle d'Anapolis ; le plus grand lac est celui qu'on nomme Rossignol ; le seul canal est celui de Shubénacadie, qui fait communiquer la Baie d'Halifax avec la Baie de Fundy.

Le commerce consiste en poisson, peaux de loups-marins, huile, bois de construction, plâtre, charbon, chaux, bœuf et lard salés, beurre, fromage, orge et avoine, en grain et en farine ; bêtes à cornes ; légumes, pelleteries, pommes, etc.

La population de la Nouvelle-Ecosse est d'environ 180,000, en y comprenant 30,000 du Cap-Breton ; ils sont divisés par rapport à l'origine et à la religion comme les habitans du Nouveau-Brunswick. L'Evêque catholique réside ordinairement à....

39. VILLES. *Halifax* (16,000 habitans,) son port est un des plus beaux et des plus vastes de l'Amérique. Cette ville est le centre du commerce des colonies septentrionales avec les Antilles et avec les Etats-Unis. Entre les édifices publics de cette ville, on admire celui où se tiennent les séances de la Législature, et l'église catholique, bâtie dans le genre gothique.

*Liverpool*, ou le port Rossignol, à l'entrée de la rivière Mersey, ville très commerçante.

*Pictou*, près des fameuses mines de charbon, habité par des Montagnards Ecosais.

## NOUVELLE BRETAGNE.

40. La Nouvelle-Bretagne comprend 1o. la péninsule du Labrador ; 2o. le territoire du Nord-Ouest entre la Baie d'Hudson ; 3o. le territoire du Nord-Ouest entre la Baie d'Hudson et les possessions Russes ; 4o. les terres arctiques, situées à l'Est des dernières et au Nord des autres.

41. *Description générale.*—Ces vastes régions appartiennent en souveraineté au roi d'Angleterre et sont peuplées par une foule de nations sauvages presque toutes idolâtres parmi lesquelles les *Esquimaux* sont les plus remarquables par leur caractère, leurs mœurs et leur genre. Ces contrées sont encore à peu près inconnues vers le nord ; les voyageurs qui y ont pénétré n'ont trouvé que de vastes plaines coupées par de nombreux courants d'eaux et de grands lacs. La rigueur du froid ne permet aucune culture ; la mer voisine n'est libre que pendant deux ou trois mois de l'été. La pêche et la traite des pelleteries attirent vers ces froides régions beaucoup de navigateurs d'Europe et des Etats-Unis. Le principal port de ces côtes est celui de Nain, dans le Labrador, où il y a un établissement de frères moraves, qui s'occupent du commerce et de la conversion des indigènes.

Les *Esquimaux* sont d'une petite stature et ont une couleur brune foncée ; ils ont les mains et les pieds petits, le visage rond et plein, les yeux petits et noirs, le nez petit et peu saillant ; les cheveux noirs, longs et toujours remplis de vermine. Leurs habits se composent presque entièrement de peaux de renne, de loup-marin et autres. Leurs demeures sont en été, des tentes de peaux ; en hiver, des cabanes sphériques de glace. Le poisson, surtout le loup-marin, la viande de renne et le gibier, constituent la nourriture des *Esquimaux* ; leurs amusements consistent à danser, chanter, tirer de l'arc, &c. Leur culte est un fétichisme assez

grossier ; ils n'ont qu'une idée confuse du Grand-Esprit. Le nombre total des Esquimaux ceux du Labrador compris, n'excède guère 7 à 8 mille. Celui des autres Sauvages de la Nouvelle-Bretagne est d'environ 25 à 30 mille.

Le chef-lieu du territoire de la Baie d'Hudson est la factorerie d'York, située à l'embouchure de la rivière Nelson, qui sort du lac Winipeg. La population de tout le territoire est d'environ 5 à 6 milles ames.

La place principale du territoire du nord-ouest, est la mission de la Rivière Rouge, peuplée d'environ 4,000 habitans dont plus de la moitié sont catholiques. Cette mission est desservie par un évêque catholique et quelques prêtres canadiens, qui se sont consacrés à la conversion des sauvages de cette partie du monde. (1) Quoique les terres de cette contrée soient assez fertiles, les habitans subsistent principalement de la chasse du bœuf sauvage, qu'ils trouvent en grand nombre dans les prairies du sud-ouest.

## AMÉRIQUE RUSSE.

42. L'Amérique Russe est bornée au nord par la mer glaciale et le détroit de Béhring ; à l'Est par la Nouvelle-Bretagne ; au Sud par la ligne 54 degrés 40 minutes Nord ; à l'Ouest par l'Océan pacifique.

43. *Notions historiques*, Cette colonie appartient à une compagnie de marchands Russes qui l'a obtenue de l'Empereur ; elle comprend une étendue de 210,000 milles carrées et une population de 60,000 habitans, outre les peuplades errantes qui vivent de chasse et de pêche ; les habitans civilisés sont chrétiens : vers les montagnes rocheuses habitent un grand nombre d'Esquimaux.

44. *Description générale*.—On ne connaît de l'Amérique Russe que les côtes de la mer de Béhring, qui sont bordées de glaces pendant une partie de l'année. On y aperçoit de vastes forêts de pins, et de hautes montagnes couvertes de neiges, parmi lesquelles on distingue le Mont-Saint-Elie, volcan qui s'élève à 16,500 pieds.

Le climat est un peu moins froid que celui de la Nouvelle-Bretagne sous les mêmes latitudes. La pêche et

---

(1) Depuis 1844, la mission possède 4 Sœurs Grises de Montréal, qui se sont dévouées à l'instruction des jeunes personnes de leur sexe.



la chasse abondent partout. La compagnie Russe-Américaine a fondé divers comptoirs qui font annuellement £33,330 d'exportation en fourrures. Le lieu principal de l'Amérique-Russe est le Nouvel-Arckangel, petit fort situé dans l'île de Sitka. Il y a environ 1,200 habitans, un palais pour le gouverneur, une église grecque, un hôpital et un chantier de construction pour les vaisseaux.

Les indigènes ont beaucoup d'industrie naturelle ; ceux qui sont sur les côtes construisent leurs pirogues avec art et les conduisent avec une grande adresse.

45. Les îles qui dépendent de l'Amérique-Russe sont ; les îles de Clarke, de St. Mathieu, de St. Paul, de St. George, les Aléoutiennes ; l'île de Kodiak, l'Archipel du prince de Galles ; enfin le comptoir de Bodéga, sur la côte de la Nouvelle-Californie.

---

## GROENLAND.

46. *Notions Historiques.*—Les Danois découvrirent le Groënland en 979, et malgré la rigueur excessive du froid et la stérilité du sol, ils y formèrent quelques établissemens pour la pêche de la baleine. Cette colonie fut abandonnée par la métropole en 1408 ; mais un nouvel établissement fut fondé en 1721.

Lorsque les Danois arrivèrent dans le Groënland, ils y trouvèrent des sauvages, auxquels on a donné le nom d'*Esquimaux* et qui sont beaucoup plus petits que les autres hommes. Les Esquimaux passent l'hiver dans des demeures souterraines ou dans des huttes de pierre, et l'été sous des tentes de peaux de chiens marins.

La population Danoise n'est pas devenue nombreuse et s'élève tout au plus à 6,000 colons, parmi lesquels on compte près de 1,000 frères moraves, celle des naturels est d'environ 15,000 habitans, qui sont presque tous chrétiens.

47. *Description générale.*—On ne connaît que la côte sud-ouest du Groënland ; les glaces empêchent d'approcher de la côte orientale, et une chaîne de montagnes qui borde le rivage à l'ouest ne permet pas de pénétrer dans l'intérieur.

Cette contrée ne présente qu'un amas de glaces et de

rochers ; l'été y est fort court mais quelquefois très-chaud. En hiver le soleil disparaît pendant six semaines ; la clarté de la lune, des étoiles et des aurores boréales, diminue heureusement cette longue nuit. Les montagnes renferment de l'amiante, de la houille, du granit et des pierres ollaires, dont les Groënlandais font des marmites, des lampes, &c. Pendant les chaleurs, le sol se couvre de mousse, de bruyères et d'un peu d'herbe courte et maigre qui, avec quelques arbrisseaux à baies, de petits saules et des bouleaux, sont les seuls végétaux du pays. Le courant de la mer apporte des bois flottans aux Groënlandais.

Les principaux animaux de cette contrée sont : parmi les Quadrupèdes, les Ours blancs, les Renards, les Rennes, les Lièvres blancs, les Chiens qu'on attèle aux traînaux, et dont on mange la chair ; parmi les Oiseaux, les Aigles, les Corbeaux, beaucoup d'oiseaux aquatiques, dont une espèce fournit l'édredon ; dans les mers, les Baleines, les Phoques, le Chien-Marin, dont la chair fait la principale nourriture des habitans, qui en boivent quelquefois le sang ; ils se servent de sa graisse pour remplacer le beurre et le suif, et de sa peau pour faire des tentes et des vêtements. La chasse et surtout la pêche sont les principales ressources des habitans du Groënland.

48. *Divisions.*—La côte septentrionale appartient aux Anglais, à peu près jusqu'au 76e degré de longitude (méridien de Paris,) tout le reste est aux Danois dont les principaux établissemens sont : Upernavick, Gothaab, Frédérickshaab et Tulianashaab. Les frères Moraves se sont établis sur plusieurs points. Les Esquimaux sont les seuls indigènes de cette contrée.

## ÉTATS-UNIS.

49. Les Etats-Unis sont bornés au Nord par les possessions Britanniques ; à l'Est, par l'Océan Atlantique ; au Sud, par le Golfe du Mexique et les États-Mexicains ; à l'Ouest, par l'Océan Pacifique.

50. *Notions historiques.*—La partie orientale appartenait autrefois aux Anglais ; les colons se soulevèrent en 1775 contre la métropole, à cause que celle-ci taxait le peuple des colonies sans leur consentement, et qu'elle établissait plusieurs lois oppressives auxquelles ils ne voulaient pas se soumettre. La 1re bataille entre les colons américains et les troupes de la Grande-Bretagne, eut lieu à Lexington en Massachusetts, le 19 avril, 1775. Le 4 juillet 1776, ils se déclarèrent indépendants, sous le titre d'États-Unis d'Amérique. L'Angleterre reconnut leur indépendance en 1782.

Le gouvernement des États-Unis est une république fédérative. Chaque état a son gouvernement indépendant des autres et se donne des lois. Le gouvernement général ou le *Congrès* est chargé des intérêts généraux de tous les États. Il est composé d'un Président, d'un vice-Président, d'un Sénat et d'un corps de représentants.

Le Président et le vice-Président sont nommés tous les quatre ans, par des électeurs qui sont eux-mêmes choisis par le peuple. Le Sénat est composé de membres élus pour six ans par les législatures des différents états, dont chacune en envoie deux au Congrès. Les représentants sont élus tous les deux ans par le peuple : leur nombre est réglé sur la population de chaque état. Les législatures particulières sont composées d'un gouverneur, d'un sénat ou conseil Législatif et d'une assemblée de représentants.

51. *Description Générale.*—Cette vaste contrée, qui s'étend de l'Océan Atlantique au Grand Océan, et depuis le Golfe du Mexique jusqu'au bord du fleuve St. Laurent, offre des climats très variés. Les États du Nord éprouvent de grandes chaleurs en été, et des froids très rigoureux en hiver ; ceux du milieu et du sud sont insalubres dans le voisinage de la mer, où règne la fièvre jaune ; mais dans l'intérieur des terres, le sol est plus élevé et l'air beaucoup plus pur. Les provinces de l'Est, près de l'Océan Atlantique, sont bien cultivées et couvertes d'une population considérable. Des plaines marécageuses, des vallées fertiles et de superbes forêts se présentent entre les monts Alleghany et le Mississipi ; à l'Ouest de ce fleuve, on ne trouve jusqu'aux monts rocheux que de vastes savannes, couvertes d'herbes élevées, et dépourvues d'arbres ; mais au delà de ces montagnes on retrouve la végétation dans toute sa vigueur ; les arbres y ac-

quièrent une grosseur prodigieuse ; on y voit, dit-on, des sapins de 250 pieds de haut et de 45 de circonférence.

Les montagnes des États-Unis renferment ces mines de fer, de cuivre, de plomb, de houille, &c. Les Américains s'adonnent principalement à l'agriculture ; aucun pays ne produit de meilleurs fruits et en plus grande quantité ; on y récolte toutes les espèces de grains de l'Europe ; on y recueille aussi du sucre, de l'indigo, du coton, du tabac renommé ; les forêts donnent de l'excellent bois de construction. Les habitans nourrissent de nombreux troupeaux ; l'on trouve dans les États-Unis tous les animaux domestiques et la plupart des animaux sauvages de l'Europe ; d'innombrables troupeaux de Bisons, d'Élans, de Cerfs et de Daims errent dans les Savannes. Les paturages constituent la principale richesse des États du Nord-Est ; le blé, celle des États du Milieu et de l'Ouest ; le tabac et le blé, celle du Maryland et de la Virginie ; enfin le coton, celle de tous les États situés au sud de la Virginie et du Kentucky.

Les principaux articles d'exportation sont : le coton, le blé, les farines et le biscuit, les produits des manufactures, le tabac, le bois, la potasse et la perlasse, l'or et l'argent monnayés, le poisson, le riz, le bœuf et le lard salés, &c. Il y a des manufactures de coton, de drap, de toile, de verre, de faïence, &c. dans toutes les parties de l'union.

Pour faciliter le commerce intérieur, l'on a construit depuis quelques années, dans beaucoup d'endroits des États-Unis, des canaux pour unir les eaux d'une rivière à celles d'une autre, ou d'un lac, ou de la mer. Un des plus importants est le canal Erié, entre le lac de ce nom, et la rivière Hudson ; sa longueur est de 363 milles. On commence depuis quelques temps à substituer aux canaux les chemins à lisses (rail-roads,) que l'on croit préférables, parcequ'ils sont d'un entretien moins dispendieux, et que la vitesse des voitures, surpasse de beaucoup celle des barques à vapeur.

52. *Divisions.*—Lors de leur séparation de la Grande Bretagne, les États-Unis n'étaient qu'au nombre de treize ; aujourd'hui l'on en compte vingt-six, outre quelques *territoires*, qui ne jouissent point encore du droit de se gouverner par eux-mêmes.

Ces vingt-six États sont divisés en États de l'*Est*, en États du *Milieu*, en États du *Sud*, et en États de l'*Ouest*.

La population de chaque État est celle du recensement de 1839.

## ÉTATS DE L'EST.

53. Les États de l'*Est*, ou Nouvelle Angleterre renferment ceux qui sont situés à l'*Est* de la rivière Hudson ; ce sont : Maine, New-Hampshire, Vermont, Massachusetts, Rhode-Island et Connecticut.

54. *Maine.*—Avant l'année 1820, cet Etat ne portait que le titre de District du Maine. Le sol en est bon et varie beaucoup. Une des productions les plus remarquables est le bois de pin pour la construction des navires. La côte est enclavée de baies et de havres, qui donnent une grande facilité pour le commerce ; les habitans s'occupent à construire des vaisseaux, pour exporter du poisson, de la viande, des grains, etc. aux États du Sud.

Augusta, (6,000 h.) capitale, est située sur la rivière Kennebeck à 50 milles de son embouchure : elle contient une maison d'Etat en granit avec un arsenal.

Portland (16,000 h.) a un commerce très étendu avec les pays étrangers et avec la côte.

55. *New Hampshire* est souvent appelé la Suisse de l'Amérique, à cause de la beauté et de la variété de ses lieux, de ses montagnes, de ses lacs, rivières, cascades, etc. La côte du New-Hampshire n'a que 18 milles d'étendue, le terrain en est plat ; mais dans l'intérieur la surface est très diversifiée par des hauteurs, des vallées et des montagnes. Parmi celles-ci, sont les Montagnes Blanches, qui sont les plus hautes de la Nouvelle-Angleterre.

Concord (4,000 h.) capitale, elle contient une maison d'Etat, une prison, etc.

Portsmouth (9,000 h.) est le seul port de mer du New-Hampshire.

56. *Vermont* est montagneux, mais salubre ; le sol en est fer-

tile et produit toutes sortes de grains. Les bestiaux de diverses espèces y sont élevés avec beaucoup de soin. Une partie du commerce de cet Etat, va par le canal à Albany, l'autre partie se rend à Montréal par le lac Champlain. Des radeaux immenses de bois de construction remontent le canal jusqu'à Albanay et aux villes qui sont situées sur l'Hudson.

Montpellier (2,000 h.) capitale, est bâtie sur la rivière Onion qui se jette dans le lac Champlain à Burlington.

Burlington (4,000 h.) est une ville très commerçante sur le lac Champlain.

57. *Massachusetts* est le plus ancien et le plus important des Etats de la Nouvelle Angleterre ; il fut fondé en 1620. L'agriculture est dans un état prospère ; mais le commerce et les manufactures y sont dans un grand degré de perfection. Les institutions littéraires, religieuses et charitables, sont de la plus haute importance, principalement l'Université d'Harvard à Cambridge.

Boston (80,000 h.) capitale, son commerce s'étend à toutes les parties du monde. Cette ville est remarquable par le nombre de ses bâtimens publics. La révolution américaine a commencé à Boston, son port fut fermé en 1774, par ordre du gouvernement anglais, mais le général Washington en fit lever le siège.

Charleston (12,000 h.) est liée avec Boston par trois ponts. Salem (15,000 h.) est la seconde ville de l'état pour le commerce.

58. *Rhode-Island* est le plus petit Etat de l'Union ; il est agréablement situé pour le commerce. Le sol d'une partie de l'état est pauvre, mais les îles qui bordent le *Naragansett Bay*, sont d'une grande fertilité. Cet état possède plusieurs manufactures de coton très florissantes. Il n'a point de constitution comme les autres états, mais il est gouverné par la charte de Charles II, donnée en 1683.

Providence (20,000 h.) ville très commerçante ; elle contient la maison d'Etat, l'Université de Brown, l'Arcade et plusieurs églises.

Newport (8,000 h.) est remarquable par sa situation et la salubrité de l'air : son hâvre est un des plus beaux des Etats-Unis.

59. *Connecticut* est remarquable par ses institutions littéraires. Le climat de cet état est salubre et le sol en est généralement bon, surtout dans la vallée de la rivière Connecticut. Les principales productions sont le grain, etc. Il y a beaucoup de vergers, de cidre, de beurre, de fromage, etc. Les manufactures de coton, de laine, etc. sont florissantes. L'éducation est très répandue dans cet état.

New-Heaven (12,000 h.) est située au fond d'une petite baie, les rues en sont larges et droites. Les Eglises et les édifices publics sont assez bien construits.

Hartford (10,000 h.) le siège du gouvernement s'y tient alternativement avec New-Haven. Il y a une institution de sourds et muets, dont le nombre d'élèves monte à 140 ; c'est la première institution de cette espèce qui a été établie dans les Etats-Unis.

## ÉTATS DU MILIEU.

60. Les États du Milieu comprennent New-York, New-Jersey, Pennsylvania, et Delaware.

61. *New-York* est l'état le plus florissant et le plus peuplé de l'Union ; il produit beaucoup de froment, de blé, de seigle, etc ; les manufactures y sont en grand nombre et le commerce y est considérable. On trouve dans cet état du fer, du plomb, du plâtre, et des pierres calcaires. Les eaux minérales de *Ballston* et *Saratoga* sont très-renommées. L'éducation y est très répandue, plus de 500,000 enfants sont instruits dans les écoles communes.

New-York. (300.000 h.) Cette ville est située à l'extrémité sud de l'île de Manhattan, à la jonction des rivières Hudson et East ; sa position sur la baie de son nom lui facilite un grand commerce avec toutes les autres parties du monde. Son port est constamment rempli d'une foule étonnante de vaisseaux marchands, outre 90 à 100 barques à vapeur qui vont et viennent dans toutes les directions. Les rues sont éclairées de nuit par le gaz hydrogène-carbonné. Les bâtiments publics sont nombreux et élégants : les principaux sont *City Hall*, *Custom House*, *Merchant's Exchange*, etc. Les églises y sont au nombre d'environ 150.

Albany (30,000 h.) capitale, est à 150 milles de New-York : elle contient la maison d'état et est le centre d'un commerce intérieur très étendu.

62. *New-Jersey* est très diversifié dans sa surface ; malgré cette inégalité le sol en est bien cultivé et produit tous les grains, fruits et végétaux des Etats voisins. Les manufactures de laines et de coton sont très-florissantes, ainsi que celles de fer, de verre, de cuir, etc. Plusieurs canaux et chemins de fer traversent l'état et facilitent les moyens de communication entre les parties du nord et celles du sud.

Trenton (4,000 h.) capitale, fait un grand commerce et a des manufactures importantes.

Newark (20,000 h.) agréablement située et possède plusieurs manufactures.

Paterson (12,000 h.) cette ville possède plusieurs fonderies, moulins, et machines de diverses espèces pour la fabrication des papiers, etc.

63. *Pensylvania*. Cet état est traversé par différentes chaînes des montagnes Alleghany. Le sol en général est bien cultivé et produit abondamment le blé et d'autres grains avec les fruits qui sont communs aux états du milieu. Le charbon, le fer et la chaux s'y trouvent en grande quantité. Les fontaines d'eau salée y sont nombreuses. On compte dans l'état 5,000 écoles communes, 2 universités, 9 collèges et plusieurs académies.

Harrisburg (5,000 h.) capitale, est agréablement située sur le bord oriental de la Delaware, à 100 milles de la mer.

Philadelphia (200,000 h.) bâtie avec une régularité extrême et remplie d'établissements scientifiques, de bienfaisance et autres. Le plus beau de ses édifices est la banque construite en marbre, sur le plan du temple de Minerve à Athènes, ses machines hydrauliques et ses aqueducs sont admirables.

Pittsburg (36,000 h.) sur l'Ohio, est distinguée par ses manufactures et son commerce.

64. *Delaware*. Cet état est après Rhode-Island le moins peuplé et le moins étendu. Le terrain est plat et favorable pour la culture. Il produit en abondance du froment et du blé d'Inde. A Brandywine il y a de grands établissemens pour fabriquer le coton, la laine, le papier et la poudre à canon.

Dover, siège du gouvernement, contient une maison d'état.

Wilmington (10,000 h.) possède un arsenal, plusieurs banques et églises. Il y a beaucoup de manufactures et le commerce y est très actif.

Lewiston à l'entrée de la baie Delaware fut fondée par les Suédois et les Finlandais.

---

## ETATS DU SUD.

65. Les États du Sud comprennent Maryland, Virginia, North-Carolina, South-Carolina, Georgia, Alabama, Mississipi, Louisiana, avec le District de Columbia et le territoire de Florida.

66. *Maryland*.—Fut établi en 1634, par des Catholiques Romains, sous Lord Baltimore : il est divisé en deux parties par la baie de Chesapeake. La farine et le tabac sont les principales productions de cet état. On y trouve aussi du fer et du charbon.

Baltimore (90,000 h.), centre de la catholicité dans les États-Unis et siège d'un archevêché. Cette ville est située à 200 milles de la mer et fait un grand commerce de farine ; ses principaux monumens sont : l'église catholique métropolitaine, la bourse, le monument de Washington, dont la hauteur est de 140 pieds.



Annapolis (3,000 h.) capitale, possède la maison d'Etat.

67. *Le District de Columbia* occupe un terrain de dix milles carrés, situé sur les deux côtés de la rivière Potomac, à environ 110 milles de son embouchure.

Washington (24,000 hab.) capitale des Etats-Unis, et la résidence du Président, des principaux officiers du gouvernement et des Ambassadeurs des puissances étrangères. Le plan de la ville est vaste et régulier. Le Capitole, où se tiennent les sessions du Congrès, est grand et magnifique, il a 352 pieds de long ; une rotonde spacieuse est dans le centre ; la salle des Représentans et la Chambre du Sénat occupent les deux ailes.

68. *Virginia* fut établi dès l'an 1607. On trouve dans cet Etat de l'or, du cuivre, du plomb, du fer et du charbon, abondamment. Il y a plusieurs sources d'eau minérales très-renommées, dont les principales sont, le *Warm spring*, le *Hot spring*, et le *White sulphur spring*. Plusieurs chemins de fer et des canaux importants, rendent facile le transport des marchandises.

Richmond (20,000 h.) capitale, est située sur James River, à 110 milles de son embouchure : cette ville fait un grand commerce de farine, de tabac et de charbon.

Norfolk (12,000 h.) port de mer, a un beau havre et fait un grand commerce.

69. *North-Carolina*.—Le sol de cet Etat est bas et sablonneux jusqu'à 60 milles de la côte, mais dans l'intérieur la surface est montueuse. Les forêts de pins qui occupent la partie basse de l'état, fournissent les principaux articles du commerce, qui sont la thérébentine, le goudron, la poix, la résine et les bois de construction. On en exporte du coton, du riz, du tabac. Il y a des mines d'or qui sont exploitées avec un grand soin. On y trouve aussi du fer, du plomb et du cuivre abondamment.

Raleigh (2,000 h.) capitale, contient la maison d'Etat.

Newbern (4,000 h.) est agréablement située et bien bâtie.

70. *South-Carolina*.—Le climat, le sol et les productions de cet état, sont semblables à ceux des Etats voisins. Le coton est la principale branche de commerce ; on y cultive l'indigo, le blé des Indes et le froment ; il y a aussi une grande quantité de riz, de tabac, etc. Le chemin de fer appelé Charleston et Hamburg a 136 milles de long ; c'est un des plus grands en ce genre.

Columbia (4,000 h.) capitale, est régulièrement bâtie, les rues en sont fort larges.

Charleston (35,000 h.) la plus peuplée et la plus commerçante de l'Etat.

71. *Georgia*.—Cet état, ayant été établi en 1733, s'est augmenté rapidement en population, il comptait 691,392 habitans, en 1839. Il produit beaucoup de coton, de riz, de poix, de goudron, de bois de construction, que le commerce exporte aux autres états. Au nord de cet Etat, on y trouve de l'or, du fer et du cuivre.

Milledgeville (2,000 h.) capitale, sur la rivière Sconce, contient la maison d'Etat.

**Savannah** (12,000 h.) est la principale ville de l'Etat pour sa population et son commerce.

**Augusta** (9,000 h.) est l'entrepôt du commerce intérieur. Cette ville est bien bâtie et contient plusieurs beaux édifices publics.

72. **Florida**, fut pendant 200 ans une province Espagnole ; ce n'est que depuis 1819 que l'Espagne l'a cédée aux Etats-Unis. La surface de cette contrée est plate et peu élevée. Le sol près des fleuves est fertile et produit du coton, du riz, du tabac, du sucre et du blé ; il produit aussi des oranges, des figues, des dattes et des grenades. Le coton et les autres productions du sol, avec les peaux, le suif et la cire, forment les principaux articles d'exportation.

**Tallahassee** (2,000 h.) capitale, contient le capitole, plusieurs églises et banques.

**St. Augustin** (2,000 h.) est la plus ancienne ville des Etats Unis ; elle fut fondée en 1565 par une colonie Espagnole.

**Pensacola** (3,000 h.) est une station navale pour les vaisseaux de guerre des Etats-Unis.

73. **Alabama** est remarquable par l'accroissement rapide de sa population ; en 1810, il ne comptait que 10,000 habitans, et en 1839 il y en avait 590,756. Le coton, le blé et le tabac sont cultivés très avantageusement dans cette contrée ; les différentes rivières qui l'arrosent, facilitent le transport des marchandises intérieures jusqu'à Mobile et de là à la Nouvelle Orléans.

**Mobile** (10,000 h.) située au fond de la baie de son, est une ville très commercante.

**Tuscaloosa** (2,000 h.) capitale, contient la maison d'Etat et l'Université d'Alabama.

74. **Mississippi**. Cet état est remarquable comme celui d'Alabama, pour l'accroissement de sa population. Le coton étant la principale production de cette contrée, occupe une grande partie de ses habitans ; le blé des Indes y est cultivé, ainsi que la canne à sucre. Les pêches, les figues et autres fruits y croissent en abondance. Les Indiens qui habitaient ce pays, se sont presque tous retirés dans l'Indian Territory.

**Jackson** (1,500 h.) capitale, très bien située, elle contient la maison d'Etat et plusieurs bâtimens publics.

**Natchez** (6,000 h.) à 300 milles de la Nouvelle Orléans. Sa position sur le Mississippi, la rend très commercante.

75. **Louisiana**. Cet état comprend la vaste région à l'ouest du Mississippi : il fut acheté de la France par les Etats-Unis en 1803. Les principales productions de cette contrée sont le sucre, le coton, le riz, le blé et le tabac. Le terrain situé le long du Mississippi, étant plus bas que la surface de la rivière, il est protégé par des levées de terre qui s'étendent à environ 200 milles.

**New Orléans** (80,000 h.) capitale, son commerce intérieur et étranger est très grand. La ville est bâtie sur un terrain plat

et se trouve à plusieurs pieds plus bas que la surface de la rivière à haute marée. Les édifices publics sont très beaux.

## ETATS DE L'OUEST.

76. Les États de l'Ouest comprennent Ohio, Kentucky, Tennessee, Indiana, Illinois, Michigan, Missouri et Arkansas ; les territoires organisés de Wisconsin, Iowa et Indian, et les territoires non organisés de Missouri et Oregon.

77. *Ohio.* La partie sud de cet Etat est inégale et montueuse, le reste en général est plat et renferme de vastes prairies en divers lieux. Les productions de cette contrée sont le blé, le seigle, l'avoine, le sarrasin et le tabac ; les vergers produisent d'excellentes pommes et tous les fruits des autres États de l'Ouest, les chevaux et les autres bestiaux sont ici en grand nombre. On y trouve beaucoup de fer et de charbon ; les fontaines d'eau salée y sont nombreuses.

Columbus (5,000 h.) capitale, est située dans un district fertile et beau.

Cincinnati (40,000 h.) est régulièrement bâtie ; cette ville fait un grand commerce par le canal Miami et la rivière Ohio ; on en exporte le froment, la farine, le whisky et une grande variété d'articles, sortant de ses manufactures.

78. *Kentucky.* Le sol de cet Etat est très fertile, les principales productions sont le chanvre, le tabac, le froment et le blé des Indes. On y élève beaucoup de chevaux et d'autres bestiaux. Les fontaines d'eau salée fournissent beaucoup de sel.— Il y a plusieurs vastes cavernes qui sont très remarquables ; le *Mammoth Cave*, a été exploré à plusieurs milles de distance ; on y a trouvé la terre fortement imprégnée de nitre.

Frankfort, (2,000 h.) capitale, située sur la rivière Kentucky dans une situation pittoresque.

Louisville (22,000 h.) ville très commerçante et agréablement située sur l'Ohio. Le plan de la ville est régulier, les rues sont coupées à angles droits, larges et bien pavées.

79. *Tennessee.* Le climat de cette contrée est doux et salubre, le sol en général est fertile. Le coton et le tabac y sont beaucoup cultivés, ainsi que le blé des Indes, le seigle, le chanvre, &c. Les montagnes contiennent de nombreuses cavernes qui abondent en terre nitreuse, de laquelle on fait du salpêtre. Le fer, l'or, le charbon et le sel, sont les principaux minéraux.

Nashville (9,000 h.) capitale, est située dans un lieu fertile et

pittoresque, elle contient plusieurs bâtimens publics. Le commerce y est très actif.

80. *Michigan*. Cet état comprend deux grandes péninsules, dont l'une est située entre les lacs Huron et Michigan, et l'autre entre les lacs Supérieur et Michigan. La partie établie de cet état est fertile, il y croît beaucoup de froment, blé, avoine et orge; les pommes, les poires et autres fruits y viennent en abondance. Les grands lacs qui environnent le Michigan sont navigables pour les plus grands vaisseaux.

Détroit (10,000 h.) capitale, elle est admirablement située pour le commerce; la ville est régulièrement bâtie, et contient plusieurs établissemens publics.

81. *Indiana*. La surface de cet Etat est semblable à celle de l'Ohio, le sol produit en abondance du froment, du blé d'Inde, seigle et avoine. On y trouve beaucoup de charbon, du fer, de la chaux et du sel; les canaux et chemins de fer facilitent le transport des marchandises dans les différentes parties de l'Etat.

Indianapolis (3,000 h.) capitale, est bâtie dans une belle plaine près la rivière White, le plan de la ville est très régulier.

82. *Illinois* est un des Etats les plus fertiles de l'Union; il y a de vastes prairies arrosées par plusieurs belles rivières. Les principales productions sont le blé, le froment, le seigle, le chanvre et le tabac; les bestiaux, chevaux et pourceaux sont très-nombreux. On y trouve du charbon et du fer. Les mines de plomb près de Galena, avec celles du territoire de Wisconsin, sont les plus riches du monde.

Springfield (3,000 h.) capitale de l'état depuis 1840.

Chicago (8,000 h.) sur le lac Michigan; cette ville est le centre d'un grand commerce. Plusieurs vaisseaux à vapeur y arrivent continuellement et en partent avec les productions du pays.

83. *Missouri*.—La surface de cette contrée est diversifiée de hauteurs, plaines et prairies. On y cultive le froment, le blé des indes, le chanvre et le tabac. Le Missouri est très riche en minéraux. Les mines de plomb en fournissent annuellement plusieurs millions de livres. Le *Pilot Knob* et la montagne de fer sont des masses immenses de fer presque pur. Le cuivre, le zinc et le charbon s'y trouvent aussi abondamment.

Jefferson-city, capitale sur le Missouri, contient la maison d'Etat.

St. Louis (15,000 h.) est favorablement située pour le commerce. Plusieurs vapeurs partent et arrivent de toutes les parties de la vallée du Mississippi.

84. *Arkansas*.—Les terres le long de la rivière Mississippi sont basses et marécageuses, mais dans l'intérieur elles sont élevées et salubres. Le terrain qui borde les rivières est fertile et produit d'abondantes récoltes de coton et de blé; les pêches, prunes, et autres fruits viennent très-bien. Les fontaines chaudes à 50 milles de Little-Rock sont assez curieuses, on dit que l'eau est assez chaude pour cuir un œuf en 15 minutes.

Little-Rock, capitale, sur la rivière Arkansas, à 300 milles de son embouchure.

85. *Wisconsin Territory*.—Une grande partie de cette contrée est peu connue et est habitée par des Indiens. Ce pays est riche en minéraux, on y trouve beaucoup de plomb, de fer et du cuivre. Les principales tribus indiennes qui occupent ce vaste territoire sont les *Chippeways* et les *Mennomies*. Ils subsistent du riz sauvage qui croît dans les lacs, et font leurs logements et leurs canots avec une espèce d'écorce.

86. *Yowa Territory* fut organisé par le Congrès en 1838. Cette contrée est très fertile, et produit du blé, de l'avoine, etc. On y trouve du charbon, du fer et des pierres calcaires ; les mines d'or sont abondantes, ainsi que celles de plomb. Les principales tribus indiennes qui demeurent dans ce territoire, sont les Sioux, les Winnabagoes, les Yowas, les Sacs et les Foxes.

Burlington est le siège du gouvernement.

Dubuque (3,000 h.) contient plusieurs magasins et hôtelleries.

87. *Indian Territory* est le pays désigné par les Etats-Unis pour être la résidence des Indiens émigrés des parties de l'Union. La population de ces différentes tribus est d'environ 70,000 habitans. Plusieurs de ces tribus tels que les Choctaws, Creekes, Cherokees et Shawnees, sont très avancées vers la civilisation. Ils ont de bonnes maisons, des champs bien cultivés, avec des chevaux et des bestiaux. Quelques-uns parmi eux sont artisans et marchands.

88. *Missouri Territory* est une vaste solitude, où il y a seulement quelques tribus d'Indiens sauvages. Ce territoire est tout en prairies, dans lesquelles on trouve des troupeaux sans nombre de buffles, d'élans, de daims, de chevaux sauvages, etc. Cette région est visitée par les marchands qui trafiquent avec les Indiens pour les peaux de buffles, d'ours, de lièvres, etc., qu'ils prennent à la chasse. Les principales tribus qui habitent ce territoire, sont les Pawnees, les Ricarees, les Crow et les Pieds-Noirs.

89. *Oregon Territory* s'étend depuis les Montagnes Rocheuses, jusqu'à l'Océan Pacifique. Le climat y est plus doux que dans les mêmes latitudes, sur l'autre côté du continent. Le froment, le blé, les fruits et les végétaux y viennent très bien. Les pins qui croissent sur le rivage de la rivière Columbia, ont jusqu'à 250 pieds de hauteur. La Grande Bretagne est en possession de ce territoire, mais il est réclamé par les Etats-Unis. A Vancouver il y a 50 maisons et 800 habitans. Le territoire compte environ 80,000 habitans.

90. *Population*.—Elle était en 1841 de dix-sept millions six cent mille habitans, dont plus de deux millions sont des nègres esclaves. Il faut ajouter à ce nombre environ 400,000 sauvages, qui habitent principalement les contrées voisines du Mississipi et toutes celles qui sont situées à l'ouest de ce fleuve jusqu'à l'Océan.

91. *Religion.*—Il n'y a point de pays au monde où il existe une aussi grande variété de sectes religieuses ; les plus nombreuses sont les Baptistes, Méthodistes, Presbytériens, etc. Les catholiques romains forment un 12<sup>e</sup> de la population totale.

Les États-Unis sont divisés pour la juridiction ecclésiastique en un Archevêché et 20 Evêchés, dont voici les noms avec l'ordre de leur érection et les États où ils sont situés.

## VILLES.

## ÉTATS.

|                   |             |                      |
|-------------------|-------------|----------------------|
| Baltimore,        | Archevêché, | Maryland.            |
| Louisville,       | Evêché,     | Kentucky.            |
| Philadelphie,     | “           | Pensylvanie.         |
| New-York,         | “           | New-York.            |
| Boston,           | “           | Massachusetts.       |
| Nouvelle-Orléans, | “           | Louisiane.           |
| Charleston,       | “           | Caroline du sud.     |
| Saint Louis,      | “           | Missouri.            |
| Cincinnati,       | “           | Ohio.                |
| Mobile,           | “           | Alabama.             |
| Détroit,          | “           | Michigan.            |
| Vincennes,        | “           | Indiana.             |
| Natchez,          | “           | Mississippi.         |
| Nashville,        | “           | Tennessee.           |
| Dubuque,          | “           | Yowa-Territory.      |
| Hartford,         | “           | Connecticut.         |
| Pittsburg,        | “           | Pensylvanie.         |
| Chicago,          | “           | Illinois.            |
| Milhawkie,        | “           | Wisconsin Territory. |
| Richmond,         | “           | Virginie.            |
| Little Rock,      | “           | Arkansas.            |

92. *L'Education* est très répandue dans les États-Unis ; il y a des Écoles dans toutes les campagnes, et des Académies (espèce d'Écoles plus savantes,) dans les villes et les bourgs considérables.

## TEXAS.

93. Le Texas est borné au sud par le Golfe du Mexique ; à l'est, par l'État de la Louisiane ; au nord par le territoire des Indiens ; à l'ouest par le Mexique.

94. *Notions historiques.*--Le Texas faisait partie de la république du Mexique avant 1835, depuis il forme une république indépendante. Le général Houston, à la tête d'une armée d'émigrés et d'aventuriers, venus principalement des États-Unis, remporta sur les Mexicains, le 21 avril 1836, une victoire célèbre et fit prisonnier leur président Santa-Anna.

La nouvelle république du Texas comprend la partie des États et des Territoires ci-devant Mexicains, située en deça du Rio-del-Norté ; au Nord, une partie du territoire du nouveau Mexique ; à l'est, une partie de l'état de Tamaulipas ; au centre, une partie des États de Chihuahua et de Coahuila.

95. *Description générale.*—Le climat et les productions sont ceux de la Louisiane et des États Mexicains. Il y a beaucoup de pâturages remplis de chevaux et de bêtes à cornes. On y trouve plusieurs montagnes et d'immenses forêts. Le coton, le tabac, le sucre, le riz et le maïs sont la principale culture de cette contrée.

Parmi les rivières qui arrosent le Texas, on remarque la Trinidad, le Rio-Brazos, le Rio-Colorado, le Rio-Guadalupe et la rivière Sabine, qui le sépare de l'État de la Louisiane.

Le commerce est déjà suffisamment grand pour employer un nombre de bâtimens marchands entre ses principales villes commerciales et la Nouvelle-Orléans. Les bâtimens étrangers commencent à porter les produits de la république dans les ports Européens.

36. *Austin*, Capitale, est maintenant le siège du gouvernement.

Les autres villes sont Brazoria, Matagorda, San-Felipe, Nacogdoches et Galveston.

La population du Texas est évaluée à 150,000 habitans parmi lesquels on compte 20,000 catholiques. Il y a un Vicaire Apostolique et plusieurs Missionnaires Lazaristes pour administrer les catholiques de cette contrée.

## MEXIQUE.

97. Le Mexique est borné au nord, par les États-Unis ; à l'est, par le Texas et le Golfe du Mexique ; au sud-est par le Guatemala ; au sud et à l'ouest, par l'Océan Pacifique.

98. *Notions historiques.*—Le Mexique fut soumis à l'Espagne en 1521, par Fernand Cortez, qui, avec quelques centaines de soldats, s'empara de la belle ville de Mexico, et conquit un empire florissant. A cette époque les arts et la civilisation avaient déjà fait quelques progrès chez les Mexicains : mais leur religion était cruelle, puisqu'ils immolaient à leurs Dieux des victimes humaines. On remarque encore aujourd'hui dans cette contrée plusieurs monuments qui attestent la puissance des Mexicains, surtout des pyramides d'un travail prodigieux.

En 1820, le Mexique s'est détaché de l'Espagne et a formé un état indépendant. C'est maintenant une république fédérative, gouvernée par un congrès. La religion catholique y est seule tolérée.

99. *Description générale.*—Un plateau qui se soutient à plus de 6,000 pieds de hauteur, couvre tout le Mexique entre le Grand-Océan et le Golfe du Mexique. Ce plateau dominé par de hautes montagnes, paraît s'abaisser vers le nord ; une douce température règne dans l'intérieur ; mais sur les côtes la chaleur est excessive et l'air très malsain. Les volcans sont nombreux dans cette contrée ; on y remarque le mont Popocatépett, c'est-à-dire *montagne fumante*, qui a 16,500 pieds d'élévation.

Le Mexique possède les mines les plus riches du monde ; elles fournissent plus d'argent que toutes les mines réunies du reste de l'Amérique ; elles renferment aussi une grande quantité d'étain. Cette contrée, dont le climat est très varié, réunit les productions les plus utiles et les plus précieuses du règne végétal : le blé, le maïs, le sucre, le cacao, la vanille, l'indigo, le bois de campêche, l'acajou, le jalap, le nopal sur lequel vit la cochenille, &c. Le sol y produit abondamment les pommes, les pêches, les figues, les raisins, les olives, &c. Il arrive souvent que l'on y fait jusqu'à deux ou trois fois dans une seule année, la récolte du maïs.



Parmi les animaux, on distingue le jaguar, le couguar, et une espèce de chiens muets dont les Mexicains faisaient leur nourriture ; le bison et le bœuf musqué errent en grands troupeaux dans le nouveau Mexique et dans la Nouvelle Californie.

100. *Divisions.*—En 1831, la république du Mexique comprenait 19 États confédérés et cinq territoires, savoir : au nord, le territoire du nouveau Mexique (1) ; à l'est, les États de Tamaulipas, (2) du Nouveau-Léon, et de San Luis de Potosi ; à l'ouest, l'État de Sonora-Sinaloa et les deux territoires de la Vieille et de la Nouvelle Californie ; au centre, les États de Guanajuato, de Xalisco, de Zacatécas, de Chihuahua, (3) de Cohahuila (4) et Texas (5) de Durango, et le territoire de Colima, enclavé dans le Xalisco ; au sud, les États de Mexico, de Queretaro, de Mechoacan, de Vera-Cruz, de la Puebla, d'Oaxaca, de Tabasco, de Chiapa, de Yucatan, et le territoire de Tlascalala, enclavé dans l'État de la Puebla.

101. *Population.*—La population du Mexique est évaluée à 8,000,000 d'habitans tous catholiques.

102. *Villes.*—Mexico, (140,000 h.) capitale, une des plus belles villes du Nouveau-Monde. Elle est élevée de 7,400 pieds au-dessus du niveau de la mer. On y voit beaucoup de monumens remarquables. Les églises, au nombre d'environ 60, brillent surtout par leurs richesses. La cathédrale est la plus grande de l'Amérique, elle surpasse en richesses toutes celles des deux hémisphères ; la balustrade qui entoure le maître-autel est d'argent massif ; les statues de la T. S. Vierge et des saints sont, ou d'argent pur, ou recouvertes d'or et de pierres précieuses. Cette ville possède un superbe hôtel des monnaies, une école des mines, une université, une académie des beaux arts, un jardin botanique, une école de médecine, diverses manufactures, etc.

La Puebla (80,000 h.). La grande place de cette ville est ornée sur trois faces de portiques, tandis que la quatrième est occupée par une cathédrale qui rivalise en magnificence avec celle de Mexico.

Guanajuato (60,000 h.) possède les mines d'argent les plus riches du Mexique.

---

(1) (2) (3) (4) Partagés entre la république du Mexique et celle du Texas.

(5) Indépendant depuis 1836.

St-Louis de Potosi (40,000 h.) possède une mine d'argent très riche.

Oaxaca, (40,000 h.) produit beaucoup de coton, de sucre, de soie, de cochenille, etc.

## GUATIMALA.

103. Le Guatemala ou Amérique Centrale, est borné au nord par le Golfe du Mexique ; à l'est, par la mer des Antilles ; au sud par l'océan Pacifique ; à l'ouest, par les États-Mexicains.

104. *Notions historiques.*—Le Guatemala a longtemps appartenu à l'Espagne, et a fait partie de la vice-royauté du Mexique ; mais il s'est détaché de la métropole en 1821, et forme à présent une république fédérative, gouvernée par un congrès ; la religion catholique est seule reconnue.

Ce pays situé dans la partie la plus étroite de l'Amérique, comprend une population de 2 millions d'habitants. Cette contrée est une des plus riches de l'Amérique, et serait la plus agréable, si elle n'était exposée à de fréquents et violents tremblements de terre.

105. *Description générale.*—La grande chaîne de montagnes qui parcourt les deux Amériques, traverse le Guatemala du nord au sud, et y tempère la chaleur. Le sol y est d'une fertilité prodigieuse, mais l'air est malsain sur les côtes ; et le pays est souvent bouleversé par de violents tremblements de terre. On y remarque plusieurs volcans, entr'autres celui de Masaya. Cette contrée possède de riches mines d'argent, mais elles ne sont pas exploitées : elle produit en abondance le maïs, le coton, le sucre, l'indigo, le cacao, la cochenille et de beaux bois de construction. Les animaux domestiques apportés d'Europe, s'y sont beaucoup multipliés, le Tapir est l'animal le plus remarquable.

106. *Divisions.*—Le Guatemala est divisé en 5 États, savoir : Guatemala, San-Salvador, Honduras, Nicaragua et Costarica.

107. *Villes*.—San-Salvador (15,000 h.) capitale.

Nouveau-Guatimala (35,000 h.) est à 12 milles de l'ancien Guatimala, qui fut englouti en 1777, à la suite d'un grand tremblement de terre.

Cartago (20,000 h.) est située dans la province fertile de Costa-rica.

Léon (20,000 h.) sur un grand lac qui a flux et reflux.

---

## ILES DE L'AMERIQUE SEPTENTRIONALE.

108. Les principales Iles de l'Amérique Septentrionale, sont : 1°. les Iles du Golfe St. Laurent ; 2°. celles qui sont situées dans le Golfe du Mexique.

109. 1°. *Iles du Golfe St. Laurent*.—Les Iles du Golfe St. Laurent, sont : Terre-Neuve, le Cap-Breton, l'Ile du Prince Edouard, les Iles de la Magdeleine, et l'Ile d'Anticosti.

110. L'Ile de *Terre-Neuve* est séparée du Labrador par le détroit de Belle-ile ; sa longueur est d'environ 375 milles et sa largeur de 300. Le climat est froid et très désagréable par les brouillards dont l'air est continuellement chargé. Le sol est couvert de lacs, de rivières, de montagnes et de marécages. Les habitans ne cultivent qu'un peu de patates et d'autres légumes, se livrant tous à la pêche de la morue, du loup-marin, de la baleine, &c. Les objets de commerce sont, le poisson, l'huile, les peaux de loup-marin, les pelleteries et un peu de bois.

Au sud-est, à 100 milles de Terre-Neuve, est le *Grand-Banc* ; il a 300 milles de long et 78 de large ; la profondeur de la mer en cet endroit, est de 15 à 60 brassés.

St. Jean (12,000 h.) capitale. Cette ville est construite en bois et a été plusieurs fois ravagée par les incendies. Il y a plusieurs Églises, un Séminaire et un Evêque Catholique. La population de l'Ile est de 75,000 habitans, la plupart Irlandais Catholiques.

Depuis 1832, Terre-Neuve jouit des avantages d'une législature coloniale.

Au sud de Terre-Neuve, sont les Iles de Miquelon et de St. Pierre, appartenant à la France, et peuplées d'un millier d'habitans.

111. Le *Cap-Breton* est séparé de la Nouvelle Ecosse par le Détroit de Canso. Il a 110 milles de long et 66 dans sa plus grande largeur : un vaste lac nommé le bras d'or qui communique avec l'Océan, s'étend dans l'intérieur de l'île et la divise presque d'une extrémité à l'autre. Le climat est celui de Gaspé, mais plus humide. Les pâturages abondent. La pêche, l'exploitation des mines de charbon, l'éducation des bestiaux, et la culture des légumes, sont les occupations des 30,000 habitans du Cap-Breton. La plupart de ces insulaires sont montagnards Ecossais, Acadiens et Irlandais Catholiques.

Les objets de commerce sont le poisson, le charbon, le plâtre, les bêtes-à-cornes, le beurre, le bois, les pelletteries, &c.

Sydney (600 hab.) principal établissement du Cap-Breton.

Arichat (2,500 h.) dans l'île Madame.

Près du Cap-Breton, est l'île St. Paul, longue d'un mille et demi, et large d'un demi mille. Cet endroit est tristement célèbre en naufrages. A l'est du Cap-Breton, est l'île au Sable, autre écueil funeste, sur lequel un grand nombre de vaisseaux ont péri.

112. L'île du *Prince Edouard*, autrement appelée île St. Jean, est séparée de la Nouvelle-Ecosse par le détroit de Northumberland. Elle a 120 milles de long et 20 à 30 de large ; elle est divisée en 3 comtés (King's, Queen's, Prince's) qui se subdivisent en 67 townships. Le climat est à peu-près celui de Québec. Le sol est très uni, fertile en grains et en légumes.

Les habitans sont au nombre de 47,000, Ecossais, Acadiens, qui s'occupent d'agriculture. Le commerce consiste en grains, bestiaux, lard, beurre, bois, poisson, patates, &c.

Depuis 1773, l'Île du Prince Edouard, jouit des avantages d'une législature coloniale.

*Charlottetown* (3,500 h.) capitale, un des meilleurs ports du Golfe St. Laurent. Environ les deux tiers des habitans de l'Île sont catholiques.

113. *Les Îles de la Magdeleine* doivent leur importance à la pêche de la morue et du hareng qui s'y fait en été et à celle du loup marin, que l'on prend sur les glaces du Golfe au mois d'avril. Les habitans sont au nombre de 1,100 Acadiens et Canadiens. Ils ont une chapelle desservie par un missionnaire du Diocèse de Québec.

114. *L'Île d'Anticosti* est située à l'embouchure du St. Laurent ; elle est longue de 140 milles et large de 35, couverte de rochers et de sapins rabougris, fréquentée pour la pêche du saumon, qui abonde dans ses rivières, et de la morue qu'on prend sur ses côtes.

Sur la route de Terre-Neuve, aux Antilles, on trouve les Îles Bermudes au nombre de 400, dont la plupart sont stériles, sans noms et sans habitans. La plus grande est celle de St. George, longue de 16 milles et large de 2. Les habitans au nombre de 9,240, cultivent le tabac, des plantations de cèdre, des légumes et diverses espèces de fruits.

115. 2°. *Îles situées dans le Golfe du Mexique.*—On nomme *Antilles* et *Indes Occidentales* les Îles situées dans le Golfe du Mexique; elles peuvent se diviser en quatre classes, savoir : les Îles Lucayes ou de Bahama; les Grandes Antilles au nord ; les Petites Antilles ou Îles du vent à l'est ; les Îles sous le vent au sud.

116. *Notions historiques.*—La découverte des Antilles fut le premier fruit du voyage de Christophe Colomb en Amérique ; ce célèbre navigateur aborda à l'Île St-Sauveur le 12 octobre 1492, quelques jours après, il découvrit *Cuba* et Haïti. Les habitans des Îles Septentrionales étaient d'un caractère doux et timide, les autres étaient robustes et belliqueux ; ceux-ci résistèrent longtemps aux Espagnols, qui, cependant les réduisirent et s'emparèrent de leurs possessions. Les Français, les Anglais et les Hollandais y formèrent bientôt plusieurs établissemens. Les Îles des Antilles comprennent ensemble une étendue de 45,000 milles, et une population de 2,970,000 habitans.

117. *Description générale.* Le sol des Antilles est excellent ; les productions sont toutes celles des pays tropiques, le sucre, le rum, la melasse, le coton, l'indigo, le cacao, le gingembre, le poivre, l'aloës, les cloux de girofle, la canelle, le tabac, le maïs, les ignames, les bois précieux, les oranges, les citrons, les ananas, diverses plantes médecinales, &c.

Les Antilles sont généralement montagneuses et couvertes de nombreux volcans. On n'y connaît que deux saisons bien marquées : la saison sèche, depuis la fin d'Octobre jusqu'au mois d'Avril ; et la saison des pluies dans le reste de l'année. Des ouragans affreux ravagent ces Iles ; la violence du vent est telle, qu'il renverse les habitations. Les tremblemens de terre y sont très fréquens ; il n'y a pas d'Ile qui ne conserve le souvenir des désastres qu'ils ont causés. La chaleur et l'humidité rendent le séjour des Antilles très dangereux, surtout pour les Européens ; la fièvre jaune y règne souvent.

118. *Divisions.*—Les Antilles appartiennent à différentes puissances de l'Europe. Les Espagnols possèdent les Iles de Cuba, de Portorico et de Ste. Marguerite ; les Français, la Guadeloupe, la Désirade, Marie-Galante et la Martinique ; les Danois, St. Thomas, St. Jean, Ste. Croix ; les Hollandais, St. Martin, Saba, St. Eustache, Bonaire et Curaçao ; les Suédois, St. Barthélemi ; les Anglais, la Jamaïque, les Iles Lucayes, la Barbade, la Grenade, la Trinité, St. Christophe, St. Vincent, Monserrat, la Dominique et Tabago. L'Ile St. Domingue ou Haïti, forme actuellement une république indépendante.

119. Les *Iles Lucayes* sont situées au nord des Grandes Antilles ; elles sont séparées de Cuba par le vieux canal de Bahama ; et de la Floride, par le golfe de la Floride. Elles sont au nombre de 500 et appartiennent aux Anglais et sont peu considérables : celle nommée St. Sauveur fut le premier fruit des recherches de Christophe Colomb. Une partie des habitans de ces Iles sont constamment occupés à retirer de la mer

les équipages et les cargaisons des vaisseaux qui vont se briser sur ces côtes orageuses et remplies d'écueils. Chef-lieu, Nassau, dans l'Île de New-Providence. Population totale 16,500 habitans.

120. *Les Grandes Antilles* sont, Cuba, Haïti, la Jamaïque et Portorico.

*Cuba*, la plus considérable Île de toutes les Antilles, a une superficie de 27,000 milles carrés. C'est de cette Île que vient le meilleur tabac en poudre, en feuilles et en cigares. La Havanne (120,000 h.) capitale, célèbre par son port, qui est un des mieux fortifiés du monde.

*Haïti* ou *St. Domingue* a une superficie de 9,900 milles. Population de l'Île 752,000 habitans. Le sol de cette Île, s'il était bien cultivé produirait plus de sucre, de coton, de café, &c. que toutes les autres Antilles ensemble. C'est de *St. Domingue* que vient le plus beau bois d'acajou. Port au Prince (15,000 h.) capitale. Population de l'Île, 900,000 habitans nègres et mulâtres, et environ 30,000 blancs.

La *Jamaïque* a une superficie de 2,100 milles. Une bonne partie de l'Île est couverte de forêts d'où l'on tire le bois de construction, l'acajou et d'autres bois précieux. Le palmier royal y croît jusqu'à la hauteur de 140 pieds. Spanishtown (5,000 h.) capitale, ville principale Kingston 30,000 h. Population de l'Île 415,000 habitans.

*Portorico* a une superficie de 1,380 milles. Cette Île est agréablement parsemée de côtes et de vallons; elle est sujette aux ouragans. *St. Jean*, capitale, (30,000 h.) Population de l'Île 230,000 habitans.

121. *Les Petites Antilles* s'étendent du nord au sud, depuis Portorico jusqu'au continent de l'Amérique. On les divise en *Iles du vent* au nord; et en *Iles sous le vent* au sud.

1°. *Les Iles du vent* sont en grand nombre : elles sont fertiles en sucre et en coton : elles portent aussi le nom d'*Iles Vierges*; les principales sont, *St. Thomas*, *St. Jean*, *Ste. Croix*, *Tortole*, *Virgini* et *Anegada*.

*Anguille*, est ainsi nommée à cause de sa forme tortueuse.

*St-Martin*, sa principale richesse consiste en des mines de sel.

*St-Barthélemi*, il n'y a ni puits ni fontaines ; si l'eau de pluie vient à manquer, les habitans vont en chercher à *St-Christophe*.

*La Bermude*, terrein bas et fertile ; c'est de là que viennent les meilleurs cocos.

*St-Eustache*, est une énorme pyramide qui s'élève du sein de la mer, et qui jusqu'au sommet est couverte de plantations de tabac.

*St-Christophe*, montagneuse ; dans l'intérieur est le mont-*Misère*, de la hauteur de 3,700 pieds.

*Nevis*, autre montagne isolée qui sort de la mer en forme de cône ; c'est un volcan éteint.

*Antigue*, fertile, mais sujette à de grandes sécheresses.

*Mont-Serrat*, les deux tiers de cette Ile sont un pays montagneux et stérile.

*La Guadeloupe*, est composée de deux Iles séparées par un détroit qu'on nomme la *rivière salée*, la partie de l'est se nomme *Grande Terre* ; celle de l'ouest, *Basse-Terre*.

*La Désirade* et *Marie-Galante*, dépendent de la Guadeloupe.

*La Martinique*, la principale des Antilles françaises, est couverte de petits côteaux qui ont la forme d'un pain de sucre Fort-Royal, capitale, (10,000 hab.)

*St-Lucie*, sol inégal, mais fertile et climat salubre.

*St-Vincent*, la moitié de l'Ile appartient à des nègres indépendans, qu'on appelle *Caraïbes noirs*.

*La Barbade* produit annuellement une grande quantité de sucre, de rum, de melasse et de coton.

*Grenade*, très fertile ; l'intérieur de cette Ile est montagneux.

*Tabago*, sol très riche ; cette Ile est à l'abri des ouragans auxquels toutes les autres Iles sont exposées.

122. Les *Iles sous le vent* sont la *Trinité*, *Ste. Marguerite*, *Tortuga*, *Bonaire*, *Curaçao* et *Aruba*.

---

## AMÉRIQUE MÉRIDIONALE.

123. L'Amérique Méridionale est bornée à l'est par l'Océan Atlantique, au sud par le Détroit de Magellan, qui la sépare de la Terre de Feu, à l'ouest par le Grand Océan, et au nord par la mer des Antilles, et l'Isthme de Panama.

124. L'Amérique Méridionale se divise en neuf parties, voir page 10.



## COLOMBIE.

124. La Colombie est bornée à l'est par la Guyane et l'Océan Atlantique ; à l'ouest, par le Grand Océan et le Guatemala ; au nord, par la mer des Antilles ; et au sud, par le Pérou et le Brésil.

126. *Notions historiques.*—La Colombie faisait partie des possessions Espagnoles, sous les noms de *Terre-ferme*, de *Nouveau Royaume de Grenade* et de *Capitainerie de Caracas*. Lorsque les Espagnols la découvrirent, elle était occupée en grande partie par des peuples qui avaient déjà fait des progrès dans la civilisation ; le centre de leur religion était dans la vallée de Bogota.

La Colombie a commencé à se détacher de l'Espagne en 1811 ; mais elle n'a achevé la conquête de son indépendance qu'en 1822. Depuis 1831, elle est divisée en trois républiques indépendantes, mais confédérées, gouvernées chacune par un président et par un congrès. La religion catholique est la seule permise dans ses états.

127. *Description générale.*—Cette contrée située sous la zone torride, n'est pas dans son étendue brûlée par l'ardeur du soleil, les montagnes qui la couvrent y rendent le climat froid, et même glacé dans quelques parties ; dans d'autres règnent un printemps éternel, tandis que sur la plupart des côtes, l'humidité et la chaleur rendent l'air insalubre. Les parties qui ne sont pas couvertes de hautes montagnes ou de rochers, sont généralement très fertiles, si ce n'est dans quelques plaines de l'intérieur ; dans le voisinage de la Guyane, il y a une plaine de 6,000 milles carrés, qui n'offre qu'un désert affreux pendant la saison sèche.

Ce pays est souvent ravagé par de terribles tremblements de terre. On y voit un grand nombre de volcans, dont les plus remarquables sont le Pichincha et le Cotopaxi, près de Quito. Le Chimborazo, près de la même ville, est la plus haute montagne des Andes, et de toute l'Amérique ; il s'élève à 19, 500 pieds.

On trouve dans la Colombie des mines d'or, d'argent, de platine, de cuivre, d'émeraudes, &c. Elle produit abondamment le cacao, le tabac, l'indigo, le quinquina ; la variété de son climat fait qu'on y trouve les diverses productions des contrées du nord et du midi ; les flancs

des montagnes et quelques vallées sont couvertes de belles forêts. Les plaines de l'Orénoque sont peuplées d'un grand nombre de mulets, de bœufs et de chevaux sauvages. La principale nourriture des habitans de la Colombie et de toute l'Amérique Méridionale, est le manioc, dont la racine préparée tient lieu de pain. Les plus importantes ressources alimentaires sont ensuite les ignames, les patates, les bananes, le ris et le maïs.

128. On donne à la Colombie, une étendue de 48, 000, milles et une population de trois millions d'habitans.

129. *Divisions.* La Colombie se divise en trois républiques qui sont 1°. la *Nouvelle Grenade*, cap. Bogota; elle comprend cinq départemens.—Isthme, cap. Panama; Magdalena, cap. Carthagène; Boyaca, cap. Tunja. Cundinamarca, cap. Bogota; Cauca, cap. Popoyan.

2°. La république du *Sud* ou *Equateur*, cap. Quito; renferme trois départemens.—Equateur cap. Quito; Guayaquil, cap. Guayaquil; Asuay, cap. Cuenca.

3°. La république de *Venezuela*, cap. Caracas, forme quatre départemens—Venezuela, cap. Caracas; Orénoque, cap. Varinas; Zulia, cap. Maracaïbo; Maturin, cap. Cumana.

130. *Villes.*—Bogota (30,000 h.) est située sur un plateau élevé de plus de 7,980 pieds au dessus de la mer. L'air y est constamment tempéré, le froment y mûrit en toute saison. A cinq lieues de cette ville on voit une cascade formée par la rivière Bogota, qui se précipite d'une hauteur de 540 pieds.

Quito, (70,000 h.) est située presque sous l'équateur, elle est élevée de 8,700 pieds au-dessus du niveau de la mer; les tremblemens de terre y sont fréquens. A 13 lieues sud-est de Quito est la *Métairie d'Antisana* située sur la montagne volcanique du même nom, à une hauteur de 12,300 pieds; c'est le plus élevé des lieux habités.

Caracas (23,000 ha.) à cinq lieues de la mer; cette ville a beaucoup souffert des tremblemens de terre.

Carthagène (18,000 h.) est un port sûr et commerçant, mais dont les environs sont insalubres.

Panama (10,000 h.) sa situation sur l'Isthme est remarquable; elle joint les deux Amériques et fait un grand commerce.

## GUYANE.

131. *Notions historiques.*—Cette contrée est située au nord du Brésil et à l'est de la Colombie. Les français ont essayé les premiers de s'établir dans la Guyane, en 1631, mais la plupart de leurs tentatives furent désastreuses ; ce n'est que depuis le milieu du siècle dernier que cette colonie a acquis de l'importance. Les Hollandais y commencèrent leurs établissemens en 1633 ; les anglais leur en ont enlevé une partie en 1803 et en 1814. L'intérieur de cette contrée est encore très peu connu ; il est occupé par des Indiens et des nègres indépendants.

132. *Description générale.* Les côtes de la Guyane sont généralement basses, marécageuses et couvertes de forêts très épaisses ; la partie de l'intérieur où les voyageurs ont pénétré est couverte de savannes, de forêts, de lacs, de nombreuses rivières, dont la navigation est interrompue par des rochers. La saison des pluies dure huit mois ; la sécheresse est si grande pendant le reste de l'année, qu'une partie du bétail meurt de faim et de soif. La chaleur et l'humidité donnent une vigueur prodigieuse à la végétation de la Guyane ; on y trouve en abondance les productions des pays chauds ; le café, le sucre, le cacao, le girofle, la gomme élastique, le roucou, le coton, &c. ; on y fait des plantations de poivre.

133. *Divisions.*—La Guyane est divisée en trois parties, savoir : 1°. La *Guyane Anglaise* (144,000 h.) cap. Georgetown ; la *Guyane Hollandaise* (70,000 h.) cap. Paramaribo ; la *Guyane Française* (66,000 h.) cap. Cayenne.

134. *Villes.*—Georgetown (10,000 h.) sur le fleuve Démérari ; cette ville exporte en Angleterre beaucoup de sucre, de rum, de café, de coton.

Paramaribo (18,000 h.) est située sur le fleuve Surinam, à 7 lieues de la mer ; ses rues sont bien alignées, bordées d'orangers, de citronniers et de tamariniers ; elle fait un grand commerce.

Cayenne (3,000 h.) située dans une Ile de même nom, fait un commerce assez considérable des produits de la colonie ; la chaleur y est tempérée par les brises de la mer. C'est dans cette

colonie, à *Sinamary*, que l'on déporta beaucoup de vic'imes de la révolution Française.

## BRESIL.

135. Le Brésil est borné au nord par la Colombie et la Guyane ; à l'est par l'Atlantique, au sud par les Provinces-Unies, le Paraguay et l'Uruguay ; à l'ouest, par la république de Bolivia et le Pérou.

136. *Notions historiques.*—Cette riche contrée est une colonie du Portugal, qui l'a possédée depuis le commencement du XVI<sup>e</sup> siècle jusqu'en 1822, époque à laquelle don Pedro, fils du roi de Portugal, en fut proclamé empereur. Les nègres, presque tous esclaves y forment la moitié de la population ; le reste se compose principalement de blancs et d'hommes de sang mêlé, presque tous libres, et de nombreuses tribus indiennes, dont la plupart errent encore dans les forêts de l'intérieur. Le gouvernement est une monarchie constitutionnelle. La religion catholique est la seule permise. La population est de 5,000,000 d'habitants.

137. *Description générale.*—Le nord du Brésil offre de vastes plaines marécageuses, chaudes et malsaines ; on trouve dans le midi, quelques chaînes de montagnes peu élevées, et des vallées agréables, très fertiles ; les pays éloignés des côtes sont généralement peu connus et occupés par des tribus sauvages.

Le Brésil, situé dans la Zone Torride n'a pas d'hiver, mais il est sujet aux pluies périodiques et aux débordemens des grands fleuves qui l'arrosent ; ceux de la rivière du Paraguay forment l'immense marais de Xérayes, qui s'étend aussi dans le Haut Pérou.

On trouve en abondance dans cet empire, l'or, les diamans, les améthistes, les topazes et d'autres pierres précieuses ; de beaux bois de construction, et un bois rouge appelé *brézillet*, qui a donné son nom à cette contrée. Le commerce en tire encore du riz, du coton, du tabac, du sucre, du café, du cacao, de l'indigo, de l'ipécacuanha, &c.

D'innombrables troupeaux de bœufs et de chevaux er-

rent en liberté dans les pâturages ; la race en a été apportée par les Européens. Ils fournissent aux Brésiliens beaucoup de peaux, de cornes, de suif, qui sont l'objet d'une exportation assez considérable. Parmi les animaux indigènes, on remarque le jaguar, les singes, les crocodiles, le serpent à sonnettes, les autruches, les perroquets, des papillons aux couleurs les plus brillantes, et des insectes coléoptères qui jettent une vive lumière pendant la nuit.

138. *Divisions.*—L'Empire du Brésil est divisé en 20 provinces, dont 7 au Nord, 6 au Milieu, et 7 au Sud.

Les 7 provinces du nord, sont : Para ; Maranham ; Seara ; Rio Grande do Norté, cap. Natal ; Piauhy, cap. Æyras ; Paraïba ; Pernambouc.

Les 6 provinces du milieu, sont : Sergipe ; Bahia ; Porto-Seguro ; Goyas, cap. Villa-Boa ; Mato-Grosso ; Alagoas.

Les 7 provinces du sud, sont : Espirito-santo, cap. Victoria ; Minas Géraès, cap. Villa-Rica ; Saint Paul ; Rio-Janeiro ; Ste. Catherine, cap. Destéro ; Rio Grande, do sud ou San Pedro, cap. Portalègre.

139. *Villes.*—Rio Janeiro (150,000 h.) capitale, au fond d'une baie, possède un des ports les plus vastes et les plus sûrs de l'univers.

Bahia ou St-Salvador (120,000 h.) sur la baie de Tous-les-Saints, a été la capitale du Brésil, jusqu'en 1773.

Pernambouc (65,000 h.) est composé de 2 villes : *Olinda*, sur le penchant d'une montagne, et le Récif sur le bord de la mer.

Saint-Paul (20,000 h.) est connue par les expéditions des aventuriers qui s'y étaient établis, et qui découvrirent beaucoup de mines d'or.

---

## PEROU.

140. Le Pérou est borné au nord par la Colombie ; à l'est, par le Brésil ; au sud, par la république de Bolivie ; à l'est, par le Brésil ; à l'ouest par le Grand-Océan.

141. *Notions historiques.*---Avant la découverte de l'Amérique, le Pérou formait un empire puissant et civilisé, dont les souve-

rains étaient appelés *Incas*. On les regardait comme les fils du soleil. Les Péruviens employaient l'or aux usages les plus vils et en amassaient pour des sommes immenses dans leurs monuments.

Francois Pizarre conduisit une troupe d'aventuriers Espagnols au Pérou en 1524, et fit la conquête de cette riche contrée, qui resta soumise à l'Espagne jusqu'en 1821. A cette époque, elle se révolta contre la métropole et se constitua en république.

L'étendue du Pérou est de 165,000 carrés, avec une population de 1,500,000 habitants. La religion catholique est seule reconnue au Pérou. Les sauvages sont livrés au fétichisme.

142. *Description générale.*—Cette contrée, si renommée par la richesse de ses mines d'or et d'argent, n'offre sur la côte du Grand-Océan, que de vastes plaines sablonneuses, arides, généralement dépourvues de végétation et d'habitans ; jamais en aucune saison, il ne pleut ni ne tonne dans cette partie du Pérou. Les sommets âpres et stériles des Andes s'élèvent dans l'intérieur ; il y règne un hiver perpétuel ; mais au pied de ces hautes montagnes, on trouve des vallées bien arrosées, qui offrent sans cesse les productions du printemps réunies à celles de l'automne ; jamais l'hiver n'y est rigoureux, jamais les chaleurs n'y sont excessives.

Le Pérou renferme d'abondantes mines d'or, d'argent, de mercure, d'émeraudes dont les produits sont l'objet d'un grand commerce. On en exporte aussi des vins, des eaux-de-vie, du sucre, du quinquina, des laines de vigognes ; enfin il offre toutes les productions des climats les plus variés. Le penchant des montagnes et la plaine qui s'étend à l'orient sont couverts de forêts toujours vertes.

Le cougar et le jaguar sont les principaux animaux de cette contrée ; les autres quadrupèdes indigènes les plus remarquables sont le lama, la vigogne et l'alpaca. Le condor habite les montagnes, et l'on trouve dans les plaines basses et humides, d'énormes serpents et d'innombrables insectes ; parmi ces derniers, on distingue le *Sustillo*, qui fait un tissu semblable à du papier.

143. *Divisions.*—Le Pérou est divisé en 7 inten-

ances, qui portent le nom de leurs capitales ; ce sont : Lima, Truxillo, Puno, Junin, cap. Huanuco ; Ayacucho, cap. Guamanga ; Cuzco et Arequipa.

144. *Villes.*—Lima (70,000 h.) capitale, sur la rivière Rimac à 6 milles de la mer. Depuis trois siècles cette ville a été le grand dépôt des richesses métalliques de l'Amérique Méridionale. La ville de Callao lui sert de port.

Cuzco (32,000 h.) capitale de l'empire sous les Incas, conserve encore beaucoup de monumens de son ancienne grandeur.

Arequipa (24,000 h.) près d'un volcan considérable, est dans une contrée délicieuse, mais souvent ravagée par des tremblemens de terre.

Truxillo (12,000 h.) fut bâtie par Pizarre, qui lui donna le nom de sa ville natale.

## HAUT-PÉROU OU BOLIVIA.

145. Le Haut-Pérou est borné au nord-est par le Brésil; au sud-est par les Provinces-Unies de la Plata; au sud-ouest, par le Chili et le Grand-Océan; au nord-ouest, par le Pérou.

146. *Notions historiques.*—Ce pays, qui d'abord avait fait partie du Pérou, et qui depuis fut compris dans le Ruénos-Ayres, suivit le sort de ce gouvernement qui en 1810 secoua le joug Espagnol. En 1825, le Haut-Pérou se déclara république, et prit le nom de *Bolivia*, en l'honneur de Bolivar auteur de son indépendance.

L'étendue du Haut-Pérou est de 180,000 milles carrés, renfermant une population de 1,716,000 habitans, tous catholiques.

147. *Description générale.*—Cette contrée se partage en trois parties qui offrent des aspects différens : au milieu sont de hautes montagnes et des rochers nus entrecoupés de quelques vallées fertiles et cultivées ; à l'est s'étendent des plaines immenses couvertes de forêts, et inondées dans la saison des pluies ; à l'ouest, est un pays aride, inhabitable, compris entre les Andes et l'Océan ; on l'appelle le *Désert d'Atacama*.

Les montagnes renferment de riches mines d'argent, et d'or. Un printemps perpétuel règne dans les vallées ; on y voit croître la vigne, l'olivier, le palmier, le cacaoyer, l'arbre à quinquina, le cirier des Andes, la

canne à sucre, &c. On trouve sur les montagnes plusieurs espèces de bois incorruptibles.

148. *Divisions.*—Le Haut-Pérou est divisé en six provinces, dont le capitales sont Chuquisaca, la Paz, Santa-Cruz de la Sierra, Potosi, Oruro et Cochabamba.

149. *Villes.*—Chuquisaca (12,000 h.) capitale ; les Espagnols lui ont donné le nom de *Plata*, qui signifie *argent*, à cause des riches mines de ce métal qui se trouvent dans son voisinage.

La Paz (40,000 h.) ; on trouve près de cette ville de riches mines d'or ; la rivière qui y passe roule sur une grande quantité de paillettes de ce métal que les habitans recueillent.

Potosi (9,000 h.) près du Pileomayo, possède les mines d'argent les plus abondantes après celles de Guanaxuato dans le Mexique.

---

## PARAGUAY.

150. Le Paraguay est borné au nord et à l'est par le Brésil, au sud et à l'ouest, par la Plata.

151. *Nations historiques.*—Le Paraguay fut longtemps réuni à la Plata, sous la domination Espagnole. Une partie des Indiens de ce pays et de quelques provinces voisines, appelées *Guaranis*, furent civilisés par des missionnaires Jésuites, qui leur apprirent à vivre du travail de leurs mains. Ces religieux gouvernèrent le pays, qui fut connu alors sous le nom de *Pays des Missions*. Lorsqu'ils en furent chassés en 1767, les établissemens Indiens diminuèrent de moitié ; cependant, depuis cette époque, la population s'est accrue considérablement. Le Paraguay forme aujourd'hui un état dont le chef, qui est absolu, prend le titre de *dictateur* ; la religion catholique y est seule admise.

On donne au Paraguay une superficie de 39,000 milles carrés. avec une population de 150,000 habitans.

152. *Description générale.*—Le Paraguay offre quelques montagnes et beaucoup de plaines marécageuses, coupées par de nombreuses rivières et inondées en partie dans la saison des pluies. Le sol est très fertile ; il donne presque toutes les productions les plus recherchées de l'Amérique. On en exporte principalement du thé ou *herbe du Paraguay*, du tabac, du coton, du sucre, des figues, des olives, des oranges, &c.

153. *Villes.*—Assomption (7,000 h.) capitale, sur la rive gauche du Paraguay.



Villa-Rica, Curuguati, Itapua, et la Conception, sont les villes les plus remarquables.

154. Depuis le 27 août 1828, le *Banda Oriental* s'est constitué en république sous le titre de l'Uruguay. La ville principale de cette république est Monte-Video (15,000 h.) sur la rive gauche de la Plata. La population totale est de 70,000 habitans. Le climat et les productions sont les mêmes que dans les contrées voisines.

## BUENOS-AYRES.

155. Buénos-Ayres est borné au nord par le Haut-Pérou ; à l'est, par l'Atlantique ; au sud par la Patagonie ; et à l'ouest par le Chili.

156. *Notions historiques.*—Cette contrée découverte en 1515, par Juan Diaz de Solis, dépendait autrefois des Espagnols ; en 1810, elles'est soulevée et a formé une république. L'industrie est encore peu développée dans le Buénos-Ayres ; on trouve même dans l'intérieur une population descendue des anciens Espagnols, qui a embrassé un genre de vie tout à fait indépendant et presque sauvage et qui ne s'occupe qu'à élever des troupeaux de bœufs et de chevaux.

La religion catholique est celle de l'état, mais les autres cultes sont tolérés.

On donne au Buénos-Ayres une superficie de 420,000 milles carrés, avec une population de 700,000 habitans.

157. *Description générale.*—Des plaines maréageuses occupent presque tout ce pays ; à l'ouest s'élèvent les hautes montagnes des Andes, dont la base offre des vallées fertiles propres à toutes les cultures ; au midi s'étendent des plaines désertes et salées, appelées *Pampas*, qui sont couvertes d'herbes longues et épaisses, et entièrement dénuées d'arbres. Les fleuves débordés dans la saison des pluies, forment presque partout d'immenses marais.

Le climat de cette contrée est assez chaud pour produire la vigne, l'olivier, le coton, la canne à sucre, etc. ; ce pays possède d'innombrables troupeaux de bœufs, de chevaux, de chèvres, de moutons, ainsi que des vigognes, des lamas et des alpacas, qui donnent de très-belles laines. On y trouve aussi des crocodiles et des autruches moins grandes que celles d'Afrique.

158. *Divisions.*—La république de Buénos-Ayres est divisée en 8 principales provinces, qui sont : Buénos-Ayres ; Mendoza ; Cordova ; Salta ; Tucuman ; Corrientes ; Entre-Rios et Santa-Fé.

159. *Villes.*—Buénos-Ayres (70,000 h.) sur la Plata, a tiré son nom de la bonté de l'air qu'on y respire. Cette ville fait tout le commerce du pays ; elle exporte beaucoup de bestiaux, de mulets, de chevaux, de cuirs, de laine, &c.

Tucuman (5,000 h.) abonde en grains, fruits et gibier.

Cordova (10,000 h.) et Mendoza (8,000 h.) sont remarquables, la première pour son université, la seconde pour le commerce qu'elle fait avec le Chili.

## CHILI.

160. Le Chili est une étroite lisière de pays compris entre les Cordilières qui le séparent du Buénos-Ayres et le Grand-Océan ; il est borné au nord par le désert d'Atacama ; et au sud par la Patagonie.

161. *Notions historiques.*—Le Chili fut conquis en 1540, par l'Espagnol Pierre Valdivia ; mais en 1818 ce pays a rompu les liens qui l'unissaient à l'Espagne et a formé une république. Les Araucaniens, peuple belliqueux qui en occupe une partie, n'ont jamais pu être soumis par les Espagnols. La religion catholique est seule reconnue au Chili. On donne à cette contrée une superficie de 63,000 milles carrés, avec une population de 1,500,000 habitans.

162. *Description générale.*—L'aspect du Chili est extraordinairement pittoresque. Les sommets des Andes sont partout remplis de volcans et partout couverts de neiges éternelles. Au-dessous, vers l'ouest, sont plusieurs rangs de montagnes beaucoup moins élevées, qui entourent des plateaux fertiles et bien arrosés. Le passage d'un plateau à l'autre est difficile : il faut franchir des chemins escarpés, des précipices, des torrens sans nombre qui descendent des Andes vers la mer. Enfin la côte maritime n'offre guères que des plaines arides et stériles. Le désert d'Atacama est une mer de sable où il ne paraît ni herbe ni plante, ni rien de

vivant. Le voyageur qui a l'imprudence de s'y engager, n'a pour guide que les os desséchés et blanchis des mulets qui ont péri en voulant traverser cette affreuse solitude. Dans les provinces voisines du désert d'Atacama, il ne pleut jamais. Le soleil depuis le mois de novembre jusqu'au mois de mai est constamment serein et sans nuage. La chaleur n'y est point excessive, étant modérée par la proximité des Andes. En général, le climat du Chili est très-salubre.

On tire de cette contrée beaucoup de cuivre, de l'or, de l'argent, des topazes, des rubis, des saphirs, etc. On trouve en abondance le blé, le maïs, le sucre, le coton, le vin, les figues, et toutes les productions des plus belles contrées de l'Europe. Les forêts du Chili nourrissent des arbres énormes, les uns précieux, à cause de leur bois incorruptible, les autres utiles par leurs résines et leurs gommes. Les animaux sont les mêmes qu'au Pérou. On y trouve la vigogne, le lama, le condor, l'autruche, le flamant, le colibri, le pélican, etc.

163. *Division.*—Le Chili se divise en 3 parties : 1o. le *Chili proprement dit*, cap Santiago. 2o. l'*Araucanie*, cap Arauco. 3o. Les *Iles*. l'île de Chiloe cap. San Carlos ; et les îles de Juan Fernandez.

164. *Villes.*—Santiago (80,000 h.) capitale du Chili est située à 90 milles de la côte, dans une contrée dont le point de vue est charmant. La plupart des maisons sont d'un étage et entourées de jardins. Les bâtimens publics sont beaux et les rues droites.

Valparaiso (20,000 h.) port sur l'Océan très fréquenté et défendu par une bonne forteresse ; cette ville fait un grand commerce de blé et de fruits excellens.

## PATAGONIE.

165. La Patagonie est une vaste contrée occupant toute la pointe méridionale de l'Amérique ; sa superficie est d'environ 198,000 milles, et sa population d'environ 200,000 habitans.

166. *Description générale.*—La Patagonie est presque déserte et peu connue : les côtes Orientales sont nues,

arides, sablonneuses et privées d'eau douce ; la partie occidentale est couverte de montagnes. Elle fut découverte en 1520, par Magellan d'où vient qu'on l'appelle quelquefois *Terre Magellanique*.

Les Patagons ont la face large, le nez écrasé, la bouche grande, les lèvres épaisses, les dents blanches, les cheveux noirs, le teint cuivré, les cuisses et les jambes très courtes comparativement à leur stature. Leurs vêtemens sont des peaux de vigogne cousues ensemble en manière de manteaux carrés. Leur coiffure est une toque ornée de plumes. Lorsqu'ils vont à la guerre, ils portent une cuirasse de peau et un casque de cuir. L'arc, la fronde et la lance, dont le fer est remplacé par un os très pointu, sont les principales armes de toutes les tribus de la Patagonie ; leur hauteur commune est de 6 à 7 pieds. Les Patagons échangent des peaux contre les divers articles de commerce qui leur sont vendus par les autres nations. Il n'y a pas de ville dans la Patagonie. On les dit paisibles et hospitaliers ; ils ont toujours conservé leur indépendance. Leur pays est froid, sujet à des changements subits de température et exposé à des vents impétueux.

## EUROPE.

167. L'Europe est bornée au nord par l'Océan glacial arctique ; à l'ouest par l'Atlantique ; au sud par la Méditerranée, la mer de Marmara, la Mer-Noir, et le Mont Caucase ; et à l'est par la mer Caspienne, le fleuve et les Monts Ourals.

168. *Description générale.*—L'Europe est la plus petite partie du monde, n'ayant à peu près que le quart de l'Asie et de l'Amérique, et le tiers de l'Afrique. Quoiqu'elle ait moins d'étendue que les autres parties du globe, elle les surpasse toutes, 1o. en population eu égard à son étendue ; 2o. par son commerce qui s'étend dans toutes les régions de l'univers ; 3o. par la civilisation de ses habitans, leur industrie et la perfection à

laquelle ils ont élevé les sciences, les arts et la navigation ; 40. enfin par l'autorité qu'ils exercent dans les autres parties du monde, où ils ont des possessions considérables.

L'Europe produit en abondance toutes les choses nécessaires à la vie. L'heureuse température de son climat, sous la zone tempérée, et la variété de sa surface, ont donné à cette partie du globe la supériorité sur toutes les autres ; on y trouve peu de mines d'or et d'argent ; mais beaucoup de fer, de plomb, d'étain, de houille, etc.

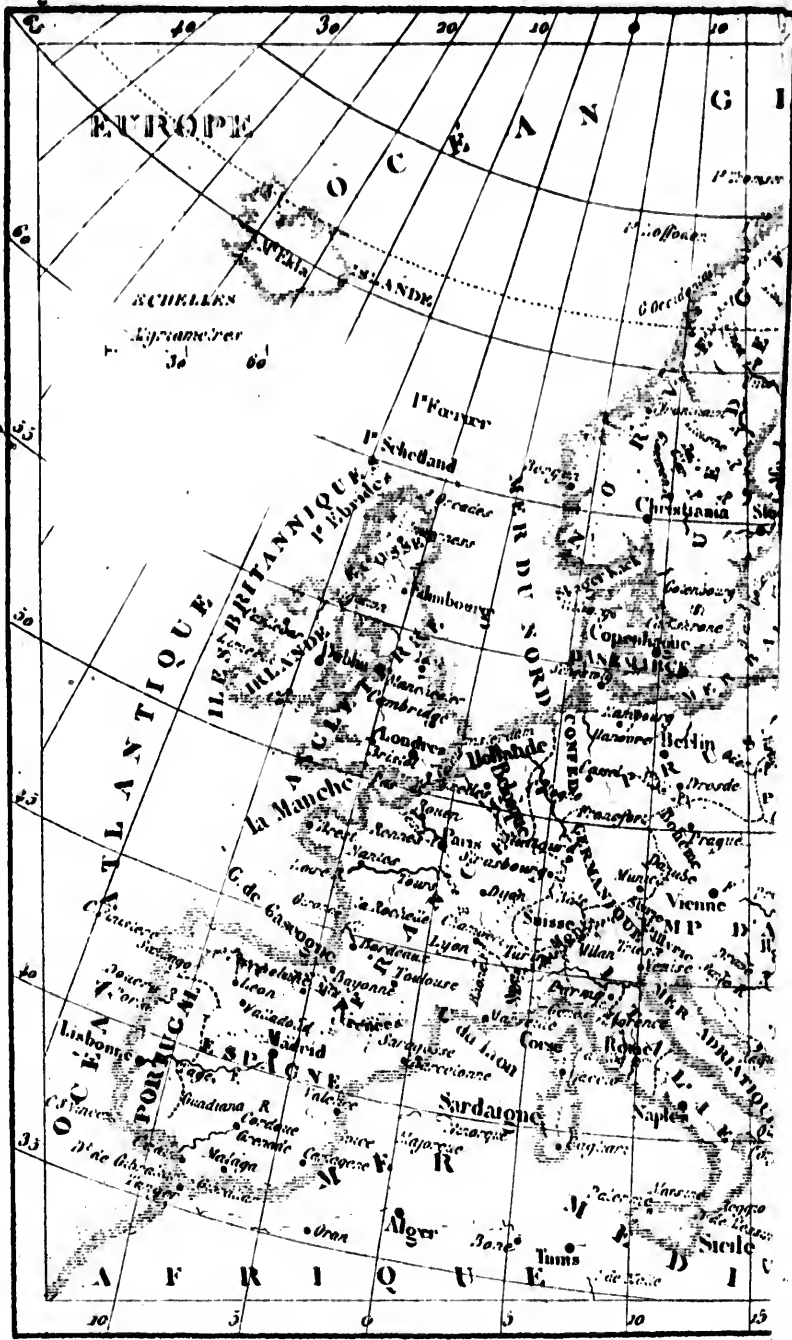
169. *Divisions.*—L'Europe se divise en seize parties principales (voir page 10.)

170. *Population.*—Elle est d'environ deux-cent-trente-neuf millions d'habitans. Les Européens professent la religion chrétienne, excepté environ six millions, tant mahométans que juifs ou idolâtres.

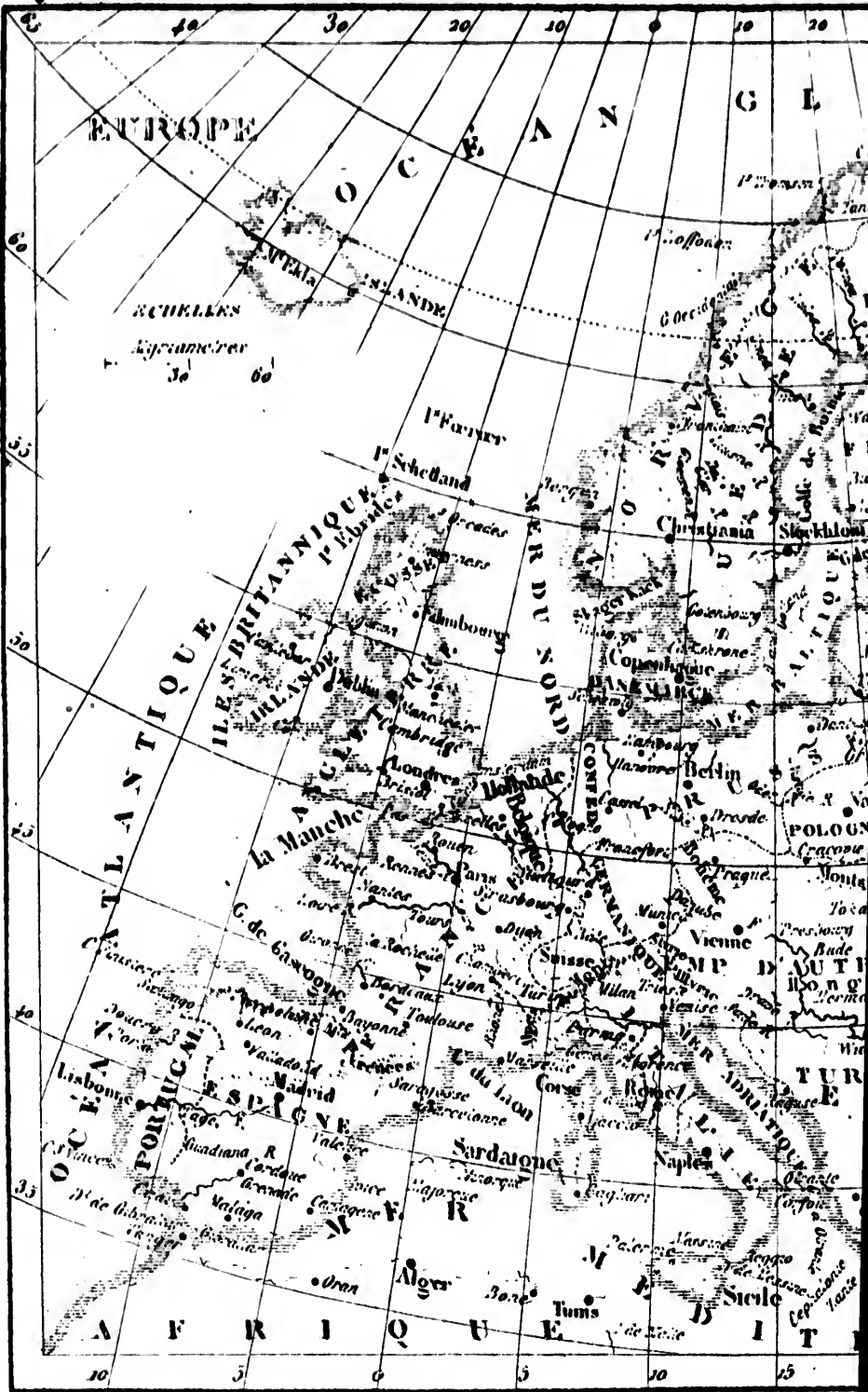
171. *Iles.*—Les principales îles de l'Europe sont celles qui se trouvent au Cap-Nord au nord de la Suède dans l'Atlantique : *Tromson, Lofoden, Helgoland, Alland, Gothland* ; l'Islande, les îles *Færoër, Séeland, Laland, et Fionie, l'Angleterre ; l'Irlande ; Schetland*, les *Orca-des*, les *Hébrides, Man, Anglesey, Aurigny, Guernesey, Jersey*, et autres adjacentes à l'Angleterre. Sur les côtes de France, *Croix ; Belle-Ile ; Ile-Dieu ; Noirmoutiers ; Oléron ; Ile de Rhé*. Dans la Méditerranée, les îles *Baléares ; Lérins ; Hyères ; Corse ; Elbe ; Lipari ; la Sicile ; Malte*. Dans l'Archipel, *Négrepont Sardaigne, Lemnos, Candie, Milo*, etc. ; les Iles Ioniennes, *Corfou, Paxo, Ithaque, Céphalonie*, etc.

172. *Presqu'îles.*—Les six principales presqu'îles de l'Europe sont : la *Suède* avec la *Norwège* et la *Laponie* ; entre la mer du Nord et la Baltique ; le *Jutland* en Danemark ; l'*Espagne* avec le *Portugal*, entre l'Océan et la Méditerranée ; l'*Italie* entre la Méditerranée et l'Adriatique ; la *Morée*, au sud de la Grèce, dans la Méditerranée ; et la *Crimée* dans la Mer-Noire.

173. *Isthmes.*—Il n'y a que deux Isthmes en Europe, savoir : celui de *Corinthe* à l'entrée de la Morée ; et celui de *Pérécop* à l'entrée de la Crimée.




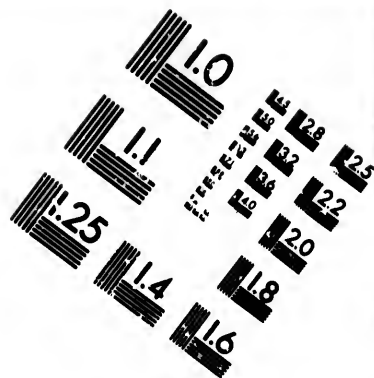

a-  
es  
ns  
  
é-  
e,  
es  
;  
c.  
es  
  
t-  
o-  
l-  
  
es  
8  
7,  
7,  
-  
5,  
8  
-  
:  
:



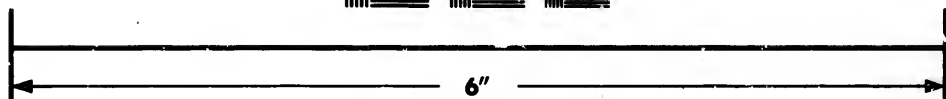









**IMAGE EVALUATION  
TEST TARGET (MT-3)**



**Photographic  
Sciences  
Corporation**

23 WEST MAIN STREET  
WEBSTER, N.Y. 14580  
(716) 872-4503

2.5  
2.0  
1.8  
1.6  
1.4  
1.2  
1.0  
0.8  
0.6  
0.5  
0.4  
0.3  
0.2  
0.1

1.0  
0.8  
0.6  
0.5  
0.4  
0.3  
0.2  
0.1



174. *Caps.*—Les principaux Caps, sont: le *Cap-Nord* à l'extrémité du nord de la Suède ; le cap *Landesnes* au sud de la Norwège ; les caps *Clear*, *Land's end*, et *Lizar* en Angleterre ; le cap de la *Hogue*, à l'ouest de la France ; le cap *Finisterre* dans l'Espagne ; le cap *St. Vincent* au sud-est du Portugal ; le cap *Leuca* dans l'Italie ; et le cap *Matapan* en Morée.

175. *Montagnes.*—Les principales chaînes de montagnes, sont les monts *Dophrines* autrefois Alpes Scandinaves, qui séparent la Norwège de la Suède ; les *Pyrénées* qui séparent la France de l'Espagne ; les *Cevennes* qui occupent le centre du Languedoc ; les *Alpes* qui séparent la France de l'Italie ; les monts *Krapaks* qui séparent la Hongrie de la Pologne, et les monts *Ourals* qui séparent la Russie de l'Asie.

176. *Volcans.*—On en compte trois principaux : celui du *Mont-Vésuve* en Italie ; celui du *Mont-Etna* en Sicile, et celui du *Mont-Hécla* en Islande.

177. *Golfes.*—Les principaux golfes sont ceux de *Zuiderzée* près des Pays-Bas ; ceux de *Botnie*, de *Livonie* et de *Finlande* dans la mer Baltique ; le golfe de *Gascogne* au nord de l'Espagne ; les golfes du *Lion*, de *Gènes*, de *Tarente*, de *Lépante* et de *Thessalonique* formés par la Méditerranée ; et enfin le golfe de *Vénise* appelé autrement mer Adriatique.

178. *Archipel.*—Il n'y en a qu'un seul qui est dans la Méditerranée entre l'Europe et l'Asie ; il a environ 150 îles.

179. *Détroits.*—Les principaux détroits sont : de *Waigatz* entre la Russie et la Nouvelle-Zemble ; le *Sund*, le *Cattégat*, le canal de *Jutland*, le grand et le petit *Belt* aux différentes extrémités de la mer Baltique ; le canal du nord et le canal *St. Georges* entre l'Angleterre et l'Irlande ; le *Pas-de-Calais* et la *Manche* entre la France et l'Angleterre ; le détroit de *Gibraltar* entre l'Espagne et l'Afrique ; celui de *Messine*, appelé autrement le *Phare* de Messine, entre la Sicile et le royaume de Naples ; le détroit de *Gallipoli* ou des *Dardanelles*, appelé autrefois l'*Hellespont*, à l'entrée de la mer de

Marmara ; le canal de Constantinople ou Bosphore de Thrace, entre la mer de Marmara et la Mer-Noire ; enfin le détroit de Caffa qui joint la Mer-Noire à la mer d'Azoff.

100. *Fleuves*.—En Angleterre, la Tamise qui passe à Londres et se jette dans le Pas-de-Calais ; l'Humbert qui se jette dans la mer du nord ; la Salern qui se jette dans le canal Saint-Georges.

En Suède, la Tornéa qui la sépare de la Russie et se jette au nord du golfe de Bothnie.

En Russie, la Dwina qui se jette dans la Mer-Blanche ; la Néva qui passe à Saint-Pétersbourg et joint le lac Ladoga ou golfe de Finlande ; le Niémen qui se jette dans la Baltique ; le Dniester et le Dnieper qui se jettent dans la Mer-Noire ; le Don ancien Tanais qui, grossi de plus de cinq cents rivières, se jette dans la mer d'Azoff ; le Volga le plus considérable des fleuves de l'Europe ; il se jette dans la mer Caspienne.

En France, la Seine, la Loire, le Rhône et la Gironde.

En Allemagne, le Rhin qui a sa source au mont Saint-Gothard en Suisse, traverse le lac de Constance et se jette dans la mer du nord ; l'Escaut qui a sa source en Picardie, traverse la Belgique et se jette dans la mer du nord ; le Vesper qui a sa source en Franconie et se jette dans la mer d'Allemagne ainsi que l'Elbe ; l'Oder qui a sa source dans les monts Krapaks et se jette dans la Baltique ; le Danube qui prend sa source près la Forêt-Noire, arrose le Wurtemberg, la Bavière, l'Autriche et la Turquie d'Europe, et se jette dans la Mer-Noire.

En Pologne, la Vistule qui traverse la Prusse et se jette dans la Baltique.

En Espagne, l'Ebre et la Guadalquivir qui se jettent le premier dans la Méditerranée, et le second dans l'Océan ; la Guadiana, le Tage, et le Douero qui traversent le Portugal et se jettent dans l'Océan.

En Italie, le Pô qui arrose le Piémont, sépare le royaume Lombardo d'avec les Etats de Parme, de Modène

et de l'Eglise, et se jette dans l'Adriatique ; le *Tibre* qui sort des Apennins, passe à Rome et se jette dans la Méditerranée.

181. *Lacs*.—On en compte 15 principaux, dont trois en Russie : le *Saïma*, l'*Onéga* et le *Ladoga* ; trois en Suède, le *Wéner*, le *Wetter* et le *Méler* ; le lac de Neufchâtel en Suisse ; le lac Leman ou de Genève, entre la France et la Savoie ; le lac de *Constance* entre la Suisse et l'Allemagne ; les lacs *Majeur*, de *Lugano*, de *Come*, de *Garde* de *Bolséna* et de *Célano* dans l'Italie.

---

## FRANCE. (Royaume de.)

182. La France est bornée à l'est par le grand duché de Bade, la Suisse, la Savoie et les Alpes ; au *Sud* par la Méditerranée et l'Espagne ; à l'ouest par l'Océan ; et au nord par la Manche, le Pas-de-Calais et la Belgique.

183. *Notions historiques*.—La France est un des plus vastes, des plus riches et des plus beaux états de l'Europe. Elle est située sous un climat très avantageux, l'air y est pur et tempéré ; son sol est d'une fécondité étonnante, suffisant non seulement aux besoins d'une population de près de trente trois millions d'habitans, mais encore à ses plaisirs. Outre un grand nombre de canaux que l'industrie y a pratiqués, une multitude de rivières l'arrosent et facilitent le transport de ses productions ; ses ports sont fréquentés par toutes les nations, et produisent, par des échanges, un bénéfice immense qui anime son commerce.

La France j'étais habitée par les Gaulois ou Celtes, lorsque Jules-César en entreprit la conquête, 46 ans avant la venue de Jésus-Christ. Ces peuples courageux défendirent longtemps leur liberté, et il fallut toute la valeur romaine, toute l'habileté de César, et dix ans de travaux et de combats, pour les assujétir. Les vainqueurs divisèrent la France en provinces romaines, et la possédèrent longtemps ; mais, vers le milieu du troisième siècle les francs, peuple de Germanie, profitant de l'état d'épuisement où se trouvaient les Romains, formèrent une ligue dont le but était de mieux assurer leur liberté et d'étendre leurs possessions. Ils firent plusieurs tentatives pour se rendre maîtres des Gaules, et l'an 420, Pharamond leur chef y fit une irruption importante ; mais il ne put s'y établir ; Clodion, son fils, ne fut ni moins entreprenant, ni plus heureux.

Mérovée ayant pris le commandement de la colonie parvint à occuper une partie de la Belgique, et mérita par ses vertus politiques et guerrières de donner son nom à la première race des rois de France. Childéric son fils est moins connu par les aventures qu'on lui attribue, que par l'honneur d'avoir donné le jour au grand Clovis, vrai fondateur de la monarchie française.

Lorsque Clovis monta sur le trône, les Gaules étaient partagées entre les Visigoths qui occupaient le midi, les Bourguignons qui s'étaient emparés des provinces comprises entre la Saône, le Rhône et les Alpes, et les Romains qui possédaient encore les provinces depuis le Rhin jusqu'à la Loire et l'Océan.

Clovis s'étant mis à la tête des troupes fit la conquête de ces belles contrées, qui avaient tant de fois tenté l'ambition de ses prédécesseurs. Ce prince, aussi bon politique que grand guerrier, fit ce qui était en son pouvoir pour réprimer la licence des soldats et mériter la confiance des Evêques, et par eux celles des peuples. Après la célèbre et miraculeuse victoire remportée à Tolbiac sur les Allemands, il embrassa le Christianisme, et son exemple fut bientôt suivi par toute la nation.

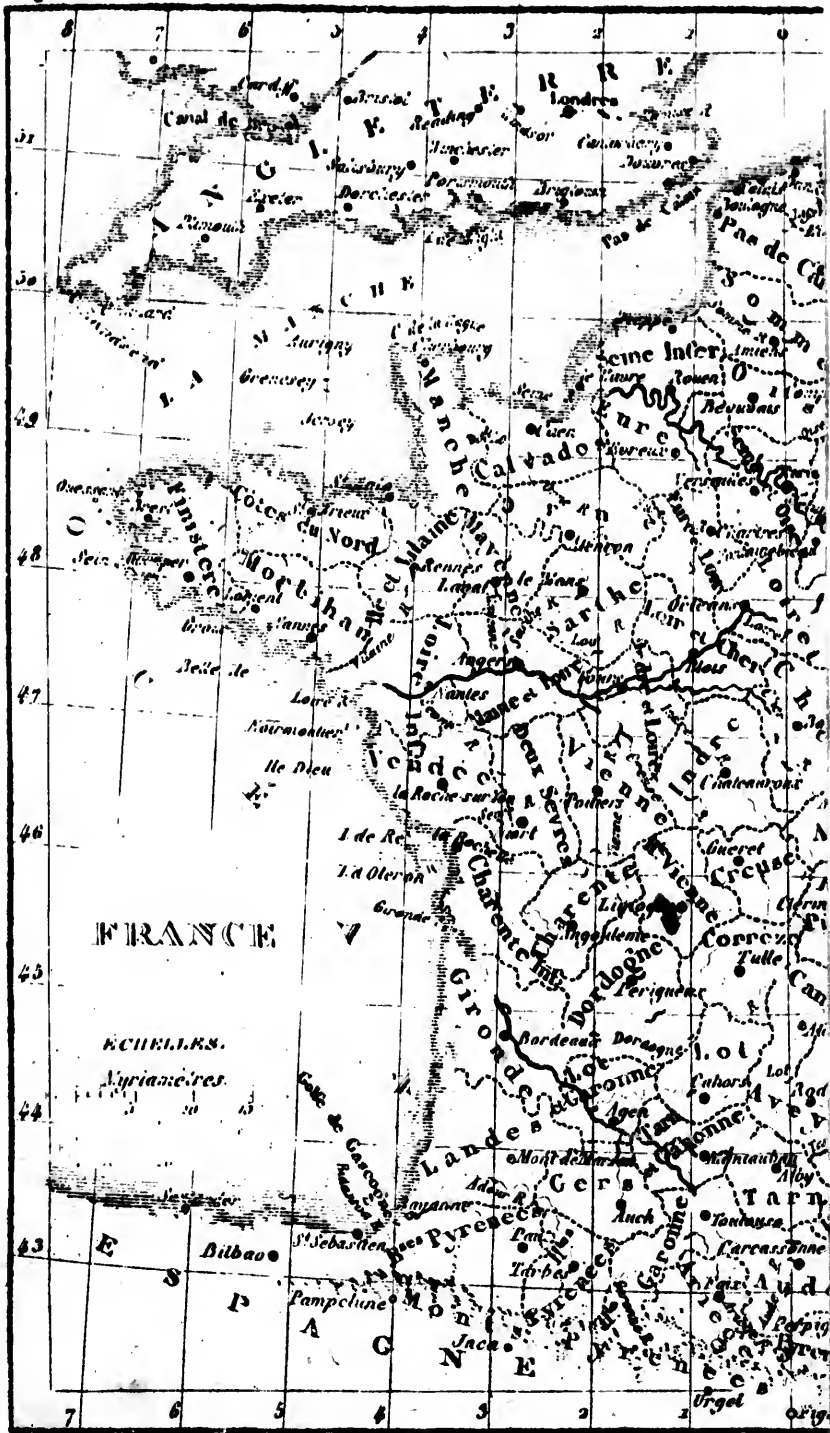
Les Souverains qui ont gouverné la France se divisent en trois dynasties principales ; celle des *Mérovingiens*, qui prend son nom de Mérovée ; celle des *Carlovingiens* qui prend son nom de Charlemagne ; et celle des *Capétiens*, qui prend son nom de Hugues-Capet ; cette dernière comprend les branches de *Valois*, de *Bourbon* et d'*Orléans*.

184. *Divisions*.—La France est divisée en 86 départemens, les départemens sont subdivisés en préfectures et sous-préfectures : les villes où résident le préfet et les sous-préfets, se nomment chefs-lieux d'arrondissemens ; les autres prennent le nom de cantons ; les grandes villes sont elles-mêmes divisées en plusieurs cantons ou justices de paix, et les unes et les autres sont comprises sous le nom de communes ou municipalités.

TABLEAU DES DÉPARTEMENTS ET CHEFS-LIEUX.

| <i>Départemens.</i> | <i>Chefs-Lieux.</i> |
|---------------------|---------------------|
| Ain.                | Bourg,              |
| Aisne,              | Laon,               |
| Allier.             | Moulins,            |
| Alpes, (basses,)    | Digne,              |
| Alpes (hautes,)     | Gap,                |
| Adèche,             | Privas,             |
| Ardennes.           | Mézières,           |





int à  
poli-  
s rois  
tures  
r au

arta-  
gnons  
ne, le  
o les

e ces  
e ses  
rrier,  
ldats  
ples.  
c sur  
e fut

trois  
nom  
m de  
Hu-  
is, de

par-  
ures  
t et  
isse-  
les  
eurs  
tres  
nici-

X.







*Départemens.*

Ariège,  
 Aube,  
 Aude,  
 Aveyron,  
 Bouches-du-Rhône,  
 Calvados,  
 Cantal,  
 Charente,  
 Charente inférieure,  
 Cher,  
 Corèze,  
 Corse,  
 Côte-d'or,  
 Côtes-du-Nord,  
 Creuse,  
 Dordogne,  
 Doubs,  
 Drôme,  
 Eure,  
 Eure-et-Loire,  
 Finistère,  
 Gard,  
 Garonne (haute,)  
 Hérault,  
 Ile-et-Vilaine,  
 Indre,  
 Indre-et-Loire,  
 Isère,  
 Jura,  
 Landes,  
 Loir-et-Cher,  
 Loire,  
 Loire (haute,)  
 Loire-inférieure,  
 Loiret,  
 Lot,  
 Lot-et-Garonne,  
 Lozère,

*Chefs-Lieux.*

Foix,  
 Troyes,  
 Carcassonne,  
 Rodez,  
 Marseille,  
 Caen,  
 Aurillac,  
 Angoulême,  
 La Rochelle,  
 Bourges,  
 Tulle,  
 Ajaccio,  
 Dijon,  
 Saint Bricuc,  
 Gueret,  
 Périgueux,  
 Besançon,  
 Valence,  
 Evreux,  
 Chartres,  
 Quimper,  
 Nîmes,  
 Toulouse,  
 Montpellier,  
 Rennes,  
 Châteauroux,  
 Tours,  
 Grenoble,  
 Lons-le-Saunier,  
 Mont-de-Marsan,  
 Blois,  
 Montbrison,  
 Lepuy,  
 Nantes,  
 Orléans,  
 Cahors,  
 Agen,  
 Mende,

*Départemens.*

Maine-et-Loire,  
 Manche,  
 Marne,  
 Marne (haute,)  
 Mayenne,  
 Meurthe,  
 Meuse,  
 Morbihan,  
 Moselle,  
 Nièvre,  
 Nord,  
 Oise,  
 Orne,  
 Pas-de-Calais,  
 Puy-de-Dôme,  
 Pyrénées (basses,)  
 Pyrénées (hautes,)  
 Pyrénées Orientales,  
 Rhin (bas,)  
 Rhin (haut,)  
 Rhône,  
 Saône (haute,)  
 Saône-et-Loire,)  
 Sarthe,  
 Seine,  
 Seine-et-Marne,  
 Seine-et-Oise,  
 Seine-inférieure,  
 Sèvres (deux,)  
 Somme,  
 Tarn,  
 Tarn-et-Garonne,  
 Var,  
 Vaucluse,  
 Vendée,  
 Vienne,  
 Vienne (haute,)  
 Vosges,  
 Yonne.

*Chefs-Lieux.*

Angers,  
 Saint-Lô,  
 Châlons,  
 Chaumont,  
 Laval,  
 Nancy,  
 Bar-le-Duc,  
 Vannes,  
 Metz,  
 Nevers,  
 Lille,  
 Beauvais,  
 Alençon,  
 Arras,  
 Clermont-Ferrand,  
 Pau,  
 Tarbes,  
 Perpignan,  
 Strasbourg,  
 Colmar,  
 Lyon,  
 Vesoul,  
 Mâcon,  
 Le Mans,  
 Paris,  
 Melun,  
 Versailles,  
 Rouen,  
 Niort,  
 Amiens,  
 Alby,  
 Montauban,  
 Draguignan,  
 Avignon,  
 Bourbon-Vendée,  
 Poitiers,  
 Limoges,  
 Epinal,  
 Auxerre.

185. *Gouvernement et Religion.*—La forme du gouvernement est une *monarchie constitutionnelle* ; le roi propose les lois à la discussion des chambres, et après qu'elles ont été approuvées, il les sanctionne et les promulgue. La religion dominante en France depuis la conversion de Clovis est la religion catholique, apostolique et romaine. Il y a environ deux millions tant de protestans que de juifs.

La France sous le rapport des cultes est divisée en 14 archévêchés et 66 évêchés.

186. Les principaux ports militaires de la France sont ceux de Cherbourg, Brest, Lorient, Rochefort et Toulon ; les ports marchands sont : Dunkerque, Calais, Boulogne, Dieppe, le Havre, Rouen, Honfleur, St. Malo, Morlaix, Vannes, Nantes, La Rochelle, Bordeaux, Bayonne, Marseille, etc.

187. Les principaux canaux de la France sont, celui de *Briare*, communiquant avec ceux d'Orléans et de Montargis ; celui de Châlons-sur-Saône à *Digoin*, où il se joint à la Loire ; celui de *Dijon* entre la Saône et l'Yonne ; celui d'*Orléans*, conduisant les eaux de la Loire à Montargis ; celui de *Montargis*, entre Montereau et Fontainebleau ; celui de *St. Quentin*, réunissant l'Escaut à la Somme ; celui de *Monsieur* qui fait communiquer le Doubs avec le Rhin, la Saône et le Rhône, et par ce dernier à la Méditerranée.

188. Les principales chaînes de montagnes de la France sont : 1o. les *Pyrénées* entre la France et l'Espagne ; 2o. les *Alpes*, entre la France et l'Italie ; 3o. les *Cevennes*, dans le Languedoc ; 4o. les *Monts d'Auvergne*, qui sont une branche des Cevennes ; 5o. le *Jura* entre la Franche-Comté et la Suisse ; 6o. les *Vosges*, entre la Lorraine et l'Alsace ; 7o. les monts de la *Corse*.

189. *Possessions hors de l'Europe.*—La France possède : 1<sup>o</sup> en *Asie*, dans l'Hindoustan, Pondichéry, Mahé, Karikal, Ganjam ou Yaron et Chandernagor, qui ont ensemble une superficie de 240 milles et une population de 179,000 habitans.

2<sup>o</sup>. En *Afrique*, la régence d'Alger ; la colonie du Sénégal ; (1)

(1) Chef-lieu, St-Louis ; l'île de Gorée, et dans l'intérieur, quelques comptoirs qui dépendent du Sénégal.

enfin le Bourbon, et un petit établissement près de Madagascar à l'île Ste. Marie.

3°. En *Amérique* : les îles St. Pierre et de Miquelon, dans le golfe St. Laurent près de Terre-Neuve : la Martinique, la Guadeloupe, Marie-Galante, les Saintes, la Désirade, une partie de l'île St. Martin et les dépendances qui ont ensemble une superficie de 540 milles carrés et une population de 208,000 habitans ; la *Guyane* chef-lieu Cayenne, qui a 5,100 milles de surface et 68,000 habitans.

190. *Villes et lieux remarquables.*—Paris (902,000 habitans,) sur la Seine, capitale du royaume, est la seconde ville de l'Europe par sa population et sa richesse ; c'est le centre de la civilisation et des beaux arts. Parmi les édifices publics qui embellissent cette grande ville, on remarque l'hôtel des Invalides, Ste. Geneviève ou le Panthéon, l'église de Notre-Dame, de St. Sulpice, &c., le Louvre, le Palais des Tuileries, la Bourse, Palais-Royal, celui du Luxembourg, siège de la chambre des Pairs, le Palais Bourbon, occupé par la chambre des Députés, &c. Les musées du Louvre, qui offrent une superbe collection de tableaux, de statues et d'antiquités ; le muséum d'histoire naturelle, la bibliothèque du roi, une des plus riches du monde ; les jardins, surtout celui des Tuileries et le Jardin des Plantes : les places publiques, les portes, les promenades, les ponts, les quais de Paris, fixent encore l'attention de tous ceux qui visitent cette grande cité. L'imprimerie et la librairie constituent deux des plus importantes branches de son commerce. Parmi les nombreuses manufactures, on distingue celle des Gobelins, celles du poli des glaces, de bijouterie, d'orfèverie, d'horlogerie, &c.

On compte 38 églises catholiques outre plusieurs chapelles, 4 protestantes, 1 pour le culte grec, et 1 synagogue, 9 bibliothèques publiques ; de célèbres écoles de théologie, de droit et de médecine, 7 collèges, 7 écoles spéciales, pour les ponts et chaussées, les mines, &c. ; l'école polytechnique, 27 institutions particulières ; 56 pensionnats, 135 écoles populaires, l'institut royal et 23 sociétés savantes, un grand nombre d'établissements de bienfaisance, &c. &c.

Dans les environs de Paris, on remarque le palais de Versailles, bâti par Louis XIV, sa chapelle, ses jardins, ses fontaines, sont des chefs-d'œuvre : St. Cloud, autre superbe demeure royale ; St. Denis, célèbre par son ancienne abbaye, tombeau des rois de France ; Vincennes, dont le château servit longtems de prison d'état ; Fontainebleau, où les princes de la famille royale vont prendre le plaisir de la chasse, &c. &c.

*Lyon* (200,000 hab.), au confluent de la Saône et du Rhône, est, après Paris, la ville de France la plus importante par sa population, son industrie et son commerce, ses fabriques d'étoffes de soie sont célèbres dans le monde entier ; sa chapellerie et sa bonneterie sont renommées. On'y admire l'hôtel de ville, la place de Bellecour, l'hôpital du Rhône, disposé pour recevoir 11 à 12



mille malades, la fameuse horloge de la cathédrale, beaucoup d'antiquités romaines, &c.

*Marseille* (145,000 hab.), sur la Méditerranée, a un excellent port qui peut contenir 1,200 vaisseaux, et dont le commerce s'étend à toutes les parties du monde. On trouve dans cette ville des fabriques de savon, des raffineries de sucre, de soufre, et une manufacture de tabac. Le Lazaret de Marseille, est le plus beau de l'Europe. Cette ville est la plus ancienne de France, elle fut bâtie par les Phocéens, 600 ans avant J. C.

*Bordeaux*, (109,000 hab.), sur la Garonne, à 20 lieues de son embouchure dans l'Océan, a un port sûr et commode, qui peut contenir près de 1,000 vaisseaux, et communique avec la Méditerranée par le canal du Languedoc. On a construit sur la Garonne un très beau pont en pierre. La position de cette ville, l'industrie de ses habitans, l'excellente qualité des vins qu'on récolte dans le département, font de Bordeaux, l'une des villes les plus riches et les plus commerçantes de France. Les principaux objets de son commerce sont les vins, les eaux-de-vie et les denrées coloniales.

*Rouen*, (90,000 hab.), sur la Seine, est une des villes les plus commerçantes du royaume. La marée permet aux bâtimens marchands de remonter jusque dans son port. Cette ville est remarquable par ses filatures, ses teintureries, ses étoffes de laine et de coton.

*Nantes*, (87,000 hab.), avec un bon port sur la Loire, est le magasin général des vivres et des munitions de la marine ; on y construit beaucoup de navires. Cette ville fait un commerce considérable avec l'Asie, l'Afrique et l'Amérique. Elle est connue dans l'histoire par l'Edit qui Henry IV y rendit en 1598, en faveur des protestants, et qui fut révoqué, en 1685, par Louis XIV.

*Lille*, (70,000 hab.), ancienne capitale de la Flandre et ville très forte sur la Deule, fabrique beaucoup de fil et de dentelles.

*Toulouse* (60,000 hab.) sur la Garonne, près du canal du Languedoc, est l'ancienne capitale de cette province. On y remarque la plus ancienne académie de l'Europe, celle des *jeux floraux* fondée par Clémence Isaure.

*Strasbourg*, (50,000 hab.), l'une des villes les plus fortes de France, sur l'Il, à une demie lieue du Rhin, a été réunie à la France par Louis XIV, en 1681. Elle possède des manufactures de tous les genres, et fait un grand commerce. Parmi ses monumens, on remarque la cathédrale dont la tour s'élève à 475 pieds, les tombeaux du maréchal de Saxe et de Kléber. C'est dans cette ville que l'imprimerie fut inventée par Jean Guttenberg de Mayence, en 1436.

*Metz* (45,000 hab.) ville très forte, sur la Moselle, est manufacturière et commerçante. Le duc de Guise la défendit avec succès, en 1552, contre Charles Quint, qui perdit presque toute son armée à ce siège.

*Amiens* (42,000 hab.) sur la Somme, sa cathédrale est un chef-d'œuvre d'architecture gothique. En 1802 il y fut conclu un traité de paix entre la France et l'Angleterre.

*Nîmes*, (41,000 hab.) a de belles fabriques de soieries, et fait un commerce considérable avec le nord, de graines et de plantes propres à la médecine ou à la teinture.

*Orléans*, (40,000 hab.) sur la Loire, a des raffineries de sucre, des fabriques de vinaigre, d'eau-de-vie, de bonneterie française et orientale, et un grand nombre d'autres.

*Caen*, (38,000 hab.) port sur l'Orne, à 3 lieues de la mer. Cette ville possède beaucoup de fabriques, on cite celles de dentelles noires et blanches ; elle fait un grand commerce maritime, particulièrement avec l'Amérique.

*Montpellier*, (36,000 hab.) sur le Sez, par lequel cette ville communique à la Méditerranée, a de belles fabriques d'eau-de-vie et de produits chimiques, et possède une école de médecine célèbre.

*Reims*, (35,000 hab.) est entouré de collines qui produisent des vins, principale branche de son commerce, et a des manufactures de laine. C'est dans cette ville que Clovis fut baptisé et que l'on sacrait les rois de France.

---

## ILES BRITANNIQUES.

### OU ROYAUME D'ANGLETERRE.

191. L'Angleterre est bornée à l'est par la mer du nord, au sud, par la Manche, à l'ouest et au nord, par l'Océan Atlantique.

192. *Notions historiques.*—L'Angleterre, appelée autrefois, *Bretagne*, fut conquise par les Romains, vers l'an 78 ; mais ils abandonnèrent cette contrée en 448. Les Bretons, opprimés par les peuples de l'Ecosse, implorèrent le secours des Anglo-Saxons, qui s'emparèrent à leur tour de ce pays et le nommèrent *Angleterre*. Les anciens habitans se retirèrent dans le pays de Galles et dans la province de France qui, de leur nom, a été appelée *Bretagne*. Guillaume-le-Conquérant, duc de Normandie, se rendit maître de l'Angleterre en 1066, et y établit les Normands. Depuis cette époque, aucune nation étrangère n'a envahi cette contrée, qui s'est accrue successivement de l'Irlande, de l'Ecosse, et d'immenses possessions dans toutes les parties du monde.

Le gouvernement des îles Britanniques est une monarchie constitutionnelle, contenant trois branches distinctes, le roi, le cham-

bre des lords et la chambre des communes. Le roi est chef non seulement de l'état, mais encore de l'Eglise anglicane. Il a le droit de faire la paix et la guerre, de conclure des alliances et des traités, de nommer à tous les emplois civils et militaires et aux principales dignités ecclésiastiques, de faire grâce aux criminels ou de commuer leur peine. Les femmes comme les hommes, participent à l'hérédité de la couronne. Le fils aîné du roi se nomme le Prince de Galles.

La chambre des lords est composée de tous les lords spirituels et temporels du Royaume-Uni. La chambre des communes se compose actuellement de 655 membres élus par le peuple, dont 471 représentent l'Angleterre, 29 la principauté de Galles, 50 l'Ecosse, et 105 l'Irlande.

La religion anglicane domine en Angleterre, et le presbytérianisme domine en Ecosse; ces deux sectes sont des branches de la religion protestante. Les Irlandais sont presque tous catholiques.

*Description générale.*—Le sol de cette contrée en général est très fertile, il présente partout une agréable diversité de collines, de vallées, de plaines bien arrosées et cultivées avec le plus grand soin. Il y a quelques montagnes, particulièrement du côté de l'Ecosse, dans le pays de Galles et dans le comté de Cornwall. Cette contrée n'éprouve ni les grands froids, ni les chaleurs excessives des pays continentaux situés sous les mêmes parallèles de latitude. Le ciel y est généralement humide nébuleux et changeant. L'abondance des pluies entretient une verdure perpétuelle, mais souvent elle empêche les grains et les fruits de mûrir, surtout dans la partie Septentrionale. Les productions végétales sont le blé, l'orge, l'avoine, le seigle, le houblon, le chanvre, le lin, une quantité prodigieuse de légumes excellents, les pommes, les poires, les prunes, etc. Les riches pâturages nourrissent des bœufs, des moutons, des porcs, etc., pour la consommation de la métropole et des autres villes.

La laine des moutons alimente ses manufactures. Aucun pays ne peut rivaliser avec l'Angleterre ni pour le nombre ni pour l'importance des manufactures de presque toutes les espèces. Les principales sont celles de laine, de coton, de fer, de quincaillerie, d'étain, de plomb, de cuivre, de poterie, de soie, de lin, de chanvre, de verre, de papier, de cuir, de fromage, etc.

Une position maritime singulièrement avantageuse,

une marine supérieure à celle de toutes les autres nations, et plus encore, l'industrie et l'activité de ses habitans ont étendu le commerce d'Angleterre à toutes les parties du monde. Vingt-six à vingt-huit mille vaisseaux transportent dans ses colonies ou chez l'étranger, le produit de ses manufactures, et en rapportent l'or, l'argent, le coton, le lin, la laine, la soie, le sucre, le café, le thé, les céréales, les farines, les bois, l'indigo, les vins, le rum, l'eau-de-vie, les peaux, l'huile, le riz, le piment, le poivre, le clou de girofle, la canelle, le raisin, etc. etc., en un mot toutes les plus riches productions de l'Europe, des Indes et de l'Amérique.

194. *Rivières.*—Les principales rivières qui arrosent l'Angleterre, sont : la *Tamise* qui arrose Oxford, Londres, et se jette dans la mer du nord ; la *Severn* qui prend sa source dans les montagnes du pays de Galles, et se jette dans le canal de Bristol ; l'*Humber*, formé par la jonction du Trent, de l'Ouse, etc., et se jette dans la mer du nord.

195. *Canaux.*—Les principaux canaux sont le Grand Trunk, long de 140 miles, qui fait communiquer la rivière Mersey avec le Trent, ou la mer d'Irlande avec la mer du nord ; et celui de Liverpool à Leeds, dont la longueur est de 130 miles.

Des chemins de fer (rail-roads) ont été construits dans plusieurs endroits ; le plus beau et le plus important est celui qui joint Liverpool à Manchester et à Birmingham, et qui se prolonge jusqu'à la métropole.

196. *Divisions.*—L'Angleterre est divisée en 52 comtés, dont 6 au nord, 9 à l'est, 10 au midi, 15 au milieu, et 12 à l'ouest qui forment la principauté de Galles.

Les 6 au nord sont : Northumberland, cap. Newcastle ; Cumberland, cap. Carlisle ; Durham, v. pr. Sunderland ; York ; Westmoreland et Lancaster.

Les 9 à l'est sont : Lincoln ; Norfolk, cap. Norwich ; Suffolk, cap. Ipswich ; Cambridge ; Huntingdon ; Bedford ; Hertford ; Essex, cap. Chelmsford ; Middlesex, cap. Londres.

Les 10 au midi sont : Kent, cap. Canterbury ; Sur-

vey, cap. Guildford ; Sussex, cap. Chicester ; Berks, cap. Reading ; Hamps, cap. Winchester ; Sommerset, cap. Bristol ; Devon, cap. Exeter ; Cornwall, cap. Launceston.

Les 15 au milieu sont : Chester ; Derby ; Nottingham ; Rutland, cap. Oakham ; Leiccester ; Stafford ; Shrop, cap. Shrewsbury ; Hereford ; Worcester ; Warwick ; Northampton ; Buckingham ; Oxford ; Gloucester et Monmouth.

Les 12 à l'ouest sont : Anglesey, cap. Beaumaris ; Caernarvon ; Denbigh ; Flint ; Merioneth, cap. Dolgelly ; Montgomery ; Cardigan ; Radnow ; Brecknock, cap. Brecon ; Pembroke ; Carmarthen, cap. Cardiff.

197. *Population.*—La population des îles Britanniques est de 27,000,000 d'habitans.

198. *Villes.*—*Londres*, (1,500,000 hab.) sur la Tamise, est la ville la plus peuplée de l'Europe et la plus commerçante du monde ; on trouve souvent dans son port plus de mille vaisseaux. Elle a 3 lieues de longueur, sur une et demie de largeur ; on la divise en trois grands quartiers : la Cité, Westminster et Southwark. Les principaux monumens sont : l'Eglise Saint Paul, regardée comme le plus beau temple du culte protestant ; celle de Westminster, qui renferme les tombeaux de la famille royale et des grands hommes ; l'Eglise de St. Etienne ; le palais St. James, résidence actuelle, et le palais de Whitehall, ancienne résidence de la cour : le bureau de la poste ; la nouvelle douane ; l'hôtel de la compagnie des Indes ; la bourse, la banque ; Sommerset house, où se trouvent les bureaux de la marine, celui du timbre, les salles de la société royale des arts, etc. ; le Musée Britannique ; le palais de Westminster, où siège le parlement ; l'ancienne forteresse ou Tour de Londres, qui fut pendant cinq siècles la demeure des rois.

Six ponts magnifiques traversent la Tamise à Londres : les plus admirables sont le pont de Waterloo, bâti en granit ; celui de Southwark, construit en fer ; et surtout le nouveau pont de Londres, aussi de granit ; qui vient d'être achevé.

La ville de Londres possède aussi plusieurs établissemens scientifiques et de bienfaisance : la nouvelle université, le collège dit *du roi*, 16 écoles de médecine, et autant d'écoles de droit, 5 de théologie, 18 bibliothèques publiques, l'école des sourds et muets, 300 écoles gratuites élémentaires, l'académie royale des sciences, la société pour l'encouragement des arts et du commerce, celle des antiquaires, celle de chimie, celle de géologie, celle de pharma-

cie, celle d'agriculture, et beaucoup d'autres ; 147 hôpitaux ou hospices, etc. etc.

*Manchester*, (238,000 h.) la plus manufacturière et la plus peuplée après Londres.

*Birmingham*, (142,000 h.) ses manufactures d'armes, de quincaillerie et de joaillerie, surpassent en importance tout ce qu'on peut imaginer.

*Liverpool*, (190,000 h.) à l'embouchure de la Mersey, fait un immense commerce maritime.

*Bristol*, (104,000 h.) port très commerçant.

*Leeds*, (84,000 h.) centre d'une immense fabrication de draps, flanelles et de châles.

*Plymouth*, (61,000 h.) arsenal de marine très important.

*Portsmouth*, (46,000 h.) port imprenable par terre et par mer, sa rade peut contenir 1,000 vaisseaux.

*Norwich*, (61,000 h.) connue par ses manufactures de crêpes et d'autres étoffes.

*York*, (39,000 h.) est la résidence de l'un des deux archévêques anglicans, sa cathédrale d'architecture gothique a 530 pieds de long, 107 de large, et 99 pieds depuis le pavé jusqu'à la voûte ; l'une des dix cloches pèse 57 quintaux.

*Newcastle*, (38,000 h.) possède les plus riches mines de charbon de terre que l'on connaisse.

*Bath*, (37,000 h.) est la ville la plus renommée de l'Angleterre pour ses eaux minérales.

*Merthyr-Tydwil*, (18,000 h.) possède les plus riches mines de fer de l'Angleterre.

*Greenwich*, (17,000 h.) sur la Tamise, près de Londres, est connue par son observatoire ; c'est là que passe le premier méridien des Anglais.

*Oxford*, (16,000 h.) et *Cambridge* (11,000 h.) sont les deux principales universités de l'Angleterre.

*Canterbury*, (10,000 h.) est la résidence de l'archevêque primat d'Angleterre.

199. *Possessions hors de l'Europe*.—Les Anglais possèdent 1° en *Asie* : une grande partie de l'Hindoustan ; l'île de Ceylan ; quelques provinces de l'empire des Birmans, Malacca et les îles de Sincapour. Ces immenses possessions sont peuplées d'environ 124,000,000 d'habitans.

2° En *Afrique* : les établissemens sur le bord de la Gambie, cap. Fort-St.-James ; la colonie de Sierra-Léoné, cap. Freetown, Cachéo et Cap-Corse ; le gouvernement du Cap de Bonne-Espérance ; l'île de Fernando-Pô ; celles de Ste. Hélène et de l'Ascension, dans l'Océan Atlantique ; l'île Rodrigue, l'île Maurice ou de France, cap. Port-Louis ; et les Seychelles, dans la mer des Indes (244,000 h.)

3° En *Amérique* : la partie du nord du Groënland, la Nouvelle-Bretagne ; une partie du Yucatan ; une partie de la Guyane ; les îles de la mer de Baffin, les îles du Golfe St. Laurent ; les

îles Bermudes ; les Lucayes ; la Jamaïque et la plupart des Petites Antilles (1,600,000 h.)

4° Dans l'Océanie ; des établissemens dans la Nouvelle-Hollande, cap. Sydney ; la terre de Van-Diémen au sud de la Nouvelle-Hollande (60,000 h.)

200. *Îles*.—Les îles qui dépendent de l'Angleterre, sont :

1° *Wight* : cette île produit beaucoup de blé, ses habitans font la pêche du hareng et du maquereau, (33,000 h.)

2° *Jersey* : le sol est couvert de forêts de pommiers qui fournissent par an 26,000 pipes de cidre, (32,000 h.)

3° *Guernesey* : cette île est fertile, mais le bois y est rare, (21,000 h.)

4° *Aurigny* : ses grains sont un objet d'échange important, (1,500 h.)

5° *Îles-Scilly* : le sol produit de l'orge, des pois, de l'avoine, et un peu de blé, (2,000 h.)

6° *Anglesea* : séparée de la Grande-Bretagne par un petit détroit sur lequel on a jeté un pont soutenu par des chaînes de fer, (48,000 h.)

7° *Man* : cette île a formé jadis un royaume : sa population est de 40,000 âmes.

## ECOSSE.

201. L'Écosse est bornée au nord, à l'est et à l'ouest par l'Océan ; au sud par les monts Cheviots et la rivière Tweed, qui la séparent de l'Angleterre.

202. *Description générale*.—La Haute-Écosse se compose de sombres rochers entassés les uns sur les autres jusqu'aux nues, et dont les plus élevés se couronnent de neiges éternelles. De leurs déclivités couvertes de bruyères, jaillissent des torrens qui se précipitent avec fracas dans des vallons remplis de marécages et quelquefois impénétrables aux rayons du soleil. Il y a cependant des montagnes dont la pente plus douce fournit de bons pâturages, et au pied desquelles s'étendent des vallées très fertiles. La Basse-Écosse a un sol très inégal et moins favorable à la culture des grains que celui de l'Angleterre. Le climat est très froid sur les montagnes ; les comtés de l'ouest sont exposés à des changemens de température fréquents et à des pluies

excessives ; les côtes maritimes de l'est et le sud de l'Ecosse éprouvent à peu près le climat du nord de l'Angleterre. En général l'air est salubre, et les habitants parviennent à une grande vieillesse.

L'orge, l'avoine, le lin, le chanvre, les légumes, sont les seuls fruits de la terre qui viennent sûrement et en abondance. On élève un grand nombre de bêtes à cornes et de moutons dans les parties montagneuses. Les mines de charbon, de plomb, et de fer sont très communes ; on en trouve aussi d'alun, de cristal de roche, etc.

Le plus grand lac de l'Ecosse est le lac Lomond ; sa longueur est de 10 lieues et sa largeur de 2, il se décharge dans la Clyde, dont il est peu éloigné. La principale rivière est le Forth, il se jette dans le golfe du même nom.

L'Ecosse est traversée par deux vastes canaux, celui que l'on nomme le Grand-Canal, qui fait communiquer le golfe du Forth avec la Clyde ; et le canal Calédonien qui joint le golfe de Murray à celui de Linnhe.

203. *Divisions.*—L'Ecosse est divisée en 33 comtés, dont 10 au nord, 10 au milieu, et 13 au sud.

Les 10 au nord sont : Caithness, cap. Wick ; Sutherland, cap. Dornoch ; Ross, cap. Tain ; Cromarty ; Inverness ; Nairn ; Moray ou Elgin, cap. Elgin ; Banff ; Aberdeen. Les Orcades et les îles Shetland forment le 10e.

Les 10 au milieu sont : Kincardine ou Mearus, cap. Bervie ; Forfar ; Perth ; Argyle : cap. Inverary ; Bute, cap. Rothesay ; Dunbarton ; Stirling ; Clackmannann ; Kinross ; Fife, cap. Cupar.

Les 13 au sud sont : Linlithgow ; Edimbourg ; Had-dington ; Berwick, cap. Greenlaw ; Roxburgh, cap. Jedburg ; Selkirk ; Peebles ; Lanark ; Renfrew ; Ayr ; Dumfries ; Kirkudbright ; Wigton.

204. *Iles.*—Les îles qui dépendent de l'Ecosse, sont : les îles *Shetland* : elles sont au nombre de 86, parmi lesquelles on en compte 40 habitées ; les autres sont entièrement stériles ou ne servent qu'aux pâturages (28,000 hab.)



*Les Orcades* sont séparées de l'Ecosse par le détroit de Pentland. Elles sont au nombre de 30, la plupart habitées. Les habitans exportent du bœuf, du lard, du beurre, des étoffes et du poisson (30,000 h.)

*Les Hébrides* : il y en a plus de 300, dont 86 sont habitées. Elles éprouvent un air froid et des brumes continuelles. La plupart fournissent de bons pâturages, mais à peine y voit-on un arbre ou même un buisson (70,000 hab.)

205. *Villes*.—*Edimbourg* (162,400 h.) à deux milles du Forth bâtie sur trois collines, et divisée en deux parties, la vieille et la nouvelle ville. Les édifices sont tous construits en pierre de taille. Cette capitale possède une université et plusieurs sociétés savantes ; ses écoles de médecine et de philosophie sont très célèbres. La ville de Leith à l'embouchure du Forth peut être regardée comme le faubourg et le port d'Edimbourg.

*Glasgow* (202,000 hab.) dans une plaine sur la rive droite de la Clyde, fait un commerce considérable.

*Aberdeen* (58,000 hab.) à l'embouchure de la Dec, une des plus industrielles villes du pays.

*Paisley* (57,000 hab.) autre ville sur la Clyde, célèbre par ses manufactures de fil, de soieries, de coton, &c.

*Dundee* (45,000 hab.) était autrefois la seconde ville de l'Ecosse.

---

## IRLANDE.

206. L'Irlande est située à l'ouest de la Grande-Bretagne, dont elle est séparée par la mer d'Irlande et le canal St. George.

207. *Description générale*.—Le sol de cette contrée est extrêmement fertile. Les productions végétales sont les céréales, le chanvre, le lin, les légumes, surtout les patates, qui font la principale nourriture des habitans. Les pâturages sont les plus beaux que l'on puisse voir. On élève une multitude prodigieuse de porcs, outre un bon nombre de chevaux, de bœufs et de moutons.

Le climat est moins froid que celui de l'Angleterre. Le plus considérable lac est celui de Neagh, dans la province d'Ulster, long de 6 lieues et large de 3.

La principale rivière est le Shannon, qui a sa source au lac Chelan : elle forme plusieurs lacs dans son cours,

et se jette dans l'Atlantique par une embouchure de 3 lieues.

Les côtes de l'Irlande sont parsemées de baies, de ports, de hâvres, et de rades qui offrent les plus grandes facilités à la navigation et au commerce.

Un grand canal a été construit depuis le port de Dublin jusqu'au Shannon, pour faire communiquer l'océan Atlantique avec le canal St. George.

208. *Divisions.*—L'Irlande est divisée en 4 provinces : 1o. Ulster ; 2o, Connaught, 3o. Leinster ; 4 Munster.

La province d'*Ulster* comprend 9 comtés : Donegal ; Londonderry ; Antrim ; Tyrone, cap. Omagh ; Fermanagh, cap. Enniskillen ; Monaghan ; Armagh ; Down cap. Down-Patrick ; Cavan.

La province de *Connaught* comprend 5 comtés : Mayo, cap. Ballinrobe ; Sligo ; Leitrim, Carrick ; Roscommon et Galway.

La province de *Leinster* comprend 12 comtés : Longford ; Westmeath, cap. Mullinger ; Meath, cap. Trim ; Louth, cap. Dundalk ; Dublin ; Kildare, cap. Naas ; King's, cap. Philipstown ; Queen's, cap. Maryborough ; Kilkenny ; Carlow ; Wicklow ; Wexford.

La province de *Munster* comprend 6 comtés : Clare, cap. Ennis ; Limerick ; Tipperary, cap. Clonmell ; Waterford ; Cork et Kerry, cap. Tralee.

209. *Villes.*—Dublin (227,000 h.) à deux milles de la mer, c'est la seconde ville des îles Britanniques ; elle est la résidence du vice-roi d'Irlande. Il y a une université, deux archévêques, l'un catholique, l'autre protestant, de nombreuses manufactures, &c.

*Cork* (117,000 hab.) à l'embouchure de la Lee, fournit presque seule l'immense quantité de viande, de beurre, de suif nécessaire pour l'approvisionnement de l'armée et de la marine d'Angleterre.

*Limerick* (69,000 hab.) sur le Shannon, est une ville forte et bien peuplée.

*Belfast* (43,000 hab.) est la ville la plus manufacturière et la plus commerçante après Dublin.

*Waterford* (33,000 hab.) envoie 70 vaisseaux annuellement pour la pêche de Terre-Neuve.

## SUÈDE, NORWÈGE ET LAPONIE.

210. Ces états forment une presqu'île bornée à l'est par la mer Baltique et le golfe de Bothnie, au sud par la mer Baltique, à l'ouest par l'océan Atlantique, et au nord par l'océan et la Laponie qui en dépend en partie.

211. *Notions historiques.*—La Suède et la Norwège, appelées la *Scandinavie* par les Romains, étaient peuplées par des hordes de sauvages qui, s'étant unies à d'autres nations voisines, se répandirent dans diverses contrées de l'Europe et y causèrent les plus grands ravages. Ces peuples, connus sous les noms de Goths, Visigoths, Ostrogoths, Normands, &c., se rendirent célèbres par leurs brigandages, sous Raoul, Odoacre et Théodoric, dont les exploits sont consignés dans nos histoires : la France, l'Espagne et l'Italie en furent les principaux théâtres.

La Suède et la Norwège furent assujetties au Danemark en 1397, après avoir eu jusque là des rois particuliers. En 1523, Gustave-Vasa, unique rejeton des anciens rois de Suède, parvint à remonter sur le trône de ses pères, et sa postérité a régné jusqu'en 1808, que le général français, Bernadotte, fut appelé à lui succéder. En 1814, la Norwège fut séparée du Danemark et réunie à la Suède.

212. Les états de Suède se composent des anciens royaumes de *Suède* et de *Norwège* séparés par les montagnes Dophrines, et d'environ le tiers de la *Laponie*, habitée par des hommes d'une taille extraordinairement petite.

213. L'étendue de ce royaume est d'environ 132,000 milles carrés. Sa population est évaluée à environ 4 millions d'habitans, luthériens en grande partie : cependant toutes les religions y sont tolérées. La forme du gouvernement est représentatif.

214. *Productions.*—Ce pays étant d'une température très froide, le terrain y est peu productif, à cause d'un hiver de près de neuf mois. Le sol recèle beaucoup de mines de cuivre, de fer de première qualité, quelques unes d'or et d'argent. Le bois pour la construction des vaisseaux fait le principal objet du commerce, et offre une ressource assurée pour le pays, à cause de sa grande abondance. L'animal appelé *renne* y est très utile, surtout pour les Lapons ; sa chair et son lait leur servent

de nourriture, et sa peau de fourrure ; il leur rend en outre les mêmes services que le cheval parmi nous.

215. *Villes.*—Stockolm (80,000 h.) sur le lac Mèler, capitale de la Suède ; son port est magnifique, il peut contenir jusqu'à 1000 vaisseaux.

*Christiania* capitale de la Norwége. On ne trouve point de ville dans la Laponie.

216. *Iles.*—Les principales îles dépendantes de la Suède sont Oland et Gotland dans la Baltique, les groupes de Lofoden et de Tromson le long des côtes de la Norwége, et l'île de St. Barthélemi dans les îles Antilles en Amérique (No. 121.)

## DANEMARK.

217. Cet état formant une presqu'île, est borné à l'est par la Baltique, au Sud par le Hanovre, à l'ouest et au nord par la mer du Nord.

218. *Notions historiques.*—Le Danemark, d'où sortirent les Teutons et les Cimbres, qui mirent souvent en danger la république romaine, produisit plus tard ces nombreuses émigrations qui ravagèrent l'Angleterre. Vers la fin du 2<sup>e</sup>. siècle, les Danois s'emparèrent des contrées méridionales de la mer Baltique, et créèrent le royaume des Vandales. Défaits par suite de plusieurs révolutions, les Danois ne rétablir leur puissance locale que vers le 7<sup>e</sup>. siècle. Marguerite étant montée sur le trône en 1387, lui donna un nouvel éclat en réunissant à sa couronne la Suède et la Norwége, et mérita par ses vertus et ses talens militaires, d'être appelée la Sémiramis du Nord ; ses successeurs eurent de la peine à se maintenir possesseurs de ces vastes états, et perdirent bientôt la Suède, mais la Norwége resta fidèle jusqu'en 1814, qu'elle fut réunie à la Suède.

219. Le Danemark comprend : 1<sup>o</sup>. la presqu'île de Jutland ; 2. les duchés de Holstein, de Lauenbourg et d'Oldenbourg, faisant partie de la Confédération Germanique ; 3. plusieurs îles dont les principales sont : Sécland, Laland et Fionie dans la Baltique ; Fœroë et l'Islande dans l'Atlantique ; cette dernière étant située très au nord, la rigueur du climat la rend presque inhabitable, elle ne compte qu'environ 50 mille habitans, sur une étendue de 8,622 milles.

220. L'étendue du Danemark est de 21,600 milles carrés, avec une population d'environ 3 millions d'habitans, presque tous luthériens. La forme du gouvernement est une monarchie absolue et héréditaire.

221. *Productions.*—Les productions du Danemark consistent en blé, pois, pommes de terre, lin, tabac, chevaux très estimés, bêtes à cornes d'une belle espèce, et beaucoup de bois de construction.

222. *Ville.*—*Copenhague* (105,000 h.) capitale, belle et forte ville, dans l'île de Sécland, un des meilleurs ports de l'Europe.

223. *Possessions hors de l'Europe.*—Le Danemarck possède encore en Asie, sur la côté du Coromandel, Tranquebar et ses dépendances (519). En Afrique, Christianbourg, (599). Et dans les Antilles, St. Thomas, St. Jean et Ste. Croix (140), et plusieurs autres établissemens en Amérique.

---

## RUSSIE D'EUROPE.

224. La Russie d'Europe est bornée à l'est par la Sibérie ; au sud, par la mer Caspienne, la Circassie, la Mer-Noire et la Turquie d'Europe ; à l'ouest par la Prusse et la mer Baltique, et au nord par l'Océan Glacial et la Laponie qui lui appartient en partie.

225. *Notions historiques.*—Ce vaste empire, contenant la septième partie du monde habité, fut fondé par Rurik, dans le 9e siècle ; mais il ne fut connu que deux cents après, vers auquel le christianisme y pénétra. Il eut même peu d'éclat jusqu'à Pierre-le-Grand, qui régna de 1682 à 1725 ; ce prince civilisa ses peuples, créa une bonne marine, établit la discipline parmi ses troupes, aguerrit ses soldats, et fit construire plusieurs grandes villes, entr'autres Saint Pétersbourg, capitale de l'empire. Catherine II en augmenta encore la gloire et lui fit prendre un grand ascendant sur les états voisins.

226. *Divisions.*—La Russie d'Europe se divise en 48 gouvernemens ou provinces. L'étendue de la Russie, en y comprenant la Pologne, est de 795,000 milles carrés. On lui donne 56 millions d'habitans ; la religion

chrétienne du rit grec est la dominante; il y a cependant des catholiques, des Juifs et même des Mahométans dans les pays enlevés à la Turquie. Le souverain prend le titre de *czar*.

227. *Productions*.—La partie méridionale est fertile en blé, lin, chanvre, tabac, et même en vin; mais la partie septentrionale étant exposée à un froid très rigoureux, et presque stérile; on n'y trouve guère que des forêts et d'immenses plaines de sable.

228. *Villes*.—Saint Pétersbourg (400,000 h.) capitale, à l'embouchure de la Neva.

*Moscou*, ancienne capitale. *Archangel*, cap du gouvernement de son nom, près la mer Blanche. *Abo*, près la Baltique. *Tornéa*, cap de la Bothnie. *Riga*, cap de la Livonie, sur la Duna, bon port. *Téflis*, capitale de la Georgie, etc.

229. *Possessions de la Russie*.—Outre la Pologne (230), elle possède encore dans la Mer Glaciale, Kalgouef, Vaigatz et la Nouvelle Zemble; dans la Baltique, Aland, Dago, Osel et un grand nombre d'autres sur la côte de Bothnie et de Finlande; la Sibirie ( ) et une partie de l'Arménie ( ), l'Amérique Russe et ses dépendances (42).

---

## POLOGNE.

230. La Pologne est bornée à l'est par la Russie, au sud par l'Allemagne, à l'ouest par la Prusse, et au nord par la Russie.

231. *Notions historiques*.—Ce pays, patrie des Sarmates, fut habité successivement par les Suèves, les Goths et les Sclavons; mais il fut peu connu jusqu'au sixième siècle, que l'histoire commença à faire mention de ses souverains. Ce royaume a été longtems électif, ce qui l'a rendu le théâtre de plusieurs guerres civiles qu'occasionnaient les changemens des souverains et qui ont fini par la destruction de ce royaume, et le partage de son territoire entre les puissances voisines. Ces démembrements eurent lieu en 1792, 1793, et 1795. Enfin au congrès de Vienne, en 1814, la Pologne fut de nouveau érigée en royaume sous la domination russe, à l'exception du duché de Posen, adjugé à la Prusse, et de la Gallicie orientale qui fut donnée à l'Autriche. En 1830, ce peuple belliqueux voulut s'affranchir de la domination russe et conquérir sa liberté; mais écrasé par des forces trop supéri-

eures, il fut obligé de recevoir de nouveau le joug de ses anciens maîtres.

232. *Population.*— Elle est d'environ 3 millions d'habitans, presque tous catholiques.

233. *Productions.*— La Pologne produit du blé et du miel en abondance ; on y cueille toutes sortes de fruits ; il y a d'excellens pâturages et de grandes forêts remplies de gibier ; elle possède aussi des mines d'argent, de fer, de cuivre, de charbon, de sel, etc.

234. *Villes.*— Varsovie (100,000 h.) capitale, située dans une plaine, sur les bords de la Vistule. *Lublin*, ville très-commerçante. *Cracovie*, ville célèbre, qui forme avec son territoire une petite république, sous la protection de la Russie, de la Prusse et de l'Autriche.

---

## PRUSSE.

235. La Prusse est bornée à l'est par la Pologne et la Russie, au sud par la Saxe et la Bavière, à l'ouest par le Hanovre, et au nord par la mer Baltique.

236. *Notions historiques.*— Ce pays fut jadis habité par les Goths, les Aëliens et les Vénèdes. Au treizième siècle, il était encore plongé dans les ténèbres de l'idolâtrie ; mais les chevaliers Teutoniques s'y étant rendus, d'après l'invitation de Conrad, roi de Pologne, ils convertirent une grande partie des habitans et en formèrent un état que les grands maîtres de cet ordre gouvernèrent jusqu'en 1440. Alors une partie, appelée depuis Prusse-Royale, se souleva et se soumit à Casimir, roi de Pologne ; l'autre partie, appelée Prusse-Ducale, continua d'être soumise à l'ordre Teutonique. En 1701 elle fut augmentée de plusieurs provinces et érigée en royaume. Les traités de 1806 et 1807 lui firent perdre beaucoup de son territoire ; mais en 1814 elle entra en possession de ses anciennes provinces, et en acquit même un grand nombre d'autres qui lui ont fait prendre un rang distingué parmi les puissances de l'Europe.

237. *Divisions.*— La Prusse se divise en dix grandes provinces, qui sont : 1o. la Prusse orientale, 2. la Prusse occidentale ; 3. le grand-duché de Posen détaché de la Pologne ; 4. le Brandebourg ; 5. la Posenanie ; 6. la

Silésie ; 7 le duché de Saxe ; 8. la Westphalie ; 9. le pays de Clèves ; 10. le grand duché du Bas-Rhin, qui s'étend des deux côtés du fleuve jusqu'à Coblentz et Trèves. Les sept dernières provinces font partie de la Confédération Germanique. La Westphalie, le pays de Clèves et le Grand-Duché sont séparés de la Prusse par le royaume de Bavière et par celui de Hanovre.

238. *Population.*—Elle est de 12 millions d'habitans, dont un tiers de catholiques, les autres sont calvinistes ou luthériens. Le gouvernement est une monarchie absolue. On donne à la Prusse 41,520 milles carrés.

239. *Productions.*—Le climat étant froid et humide, les productions ne sont nulle part bien abondantes, excepté dans la partie du sud, où l'on trouve du blé, de l'orge, de l'avoine, du lin, des pommes de terre ; il y a des mines de cuivre, de fer, de plomb, de vitriol, de nitre, d'alun, d'argent, de houille et de sel gemme ; le commerce est actif et l'industrie manufacturière fort développée.

240. *Villes.*—Berlin (164,000 h.) capitale, sur la Sprée. *Dantzick*, à l'embouchure de la Vistule. Elle fut prise par les français en 1807. *Posen*, ville grande, et fortifiée cap. du duché de Posen. *Munster*, cap. de la Westphalie, *Cologne*, renommée par l'eau aromatique qu'on y fabrique. *Aix-la-Chapelle*, grande et ancienne ville, bâtie vers l'an 124 de l'ère chrétienne ; Charlemagne l'avait choisie pour être le siège de son vaste empire ; elle est fameuse par les conciles qui s'y sont tenus, et les traités de paix de 1668 et 1748. *Coblentz*, au confluent du Rhin et de la Moselle. *Trèves*, célèbre dès le temps des Romains. *Thorn*, patrie de Copernic. *Magdebourg* où Othon de Guerick inventa la machine pneumatique.

---

## CONFÉDÉRATION GERMANIQUE.

241. La confédération Germanique est bornée à l'est par la Prusse et la Pologne, au sud par l'Autriche et la Suisse, à l'ouest par la Belgique et la France, et au nord par la mer du Nord, le Danemark et la mer Baltique.



242. *Notions historiques.*—L'Allemagne, nommée autrefois Germanie, fut le berceau des Suèves, des Francs, des Saxons, des Lombards, &c. Charlemagne, roi de France, ayant vaincu les restes de ces peuples et subjugué toute l'Allemagne, fut couronné empereur d'Occident à Rome, l'an 800. Après sa mort, son vaste empire fut démembré et partagé entre ses enfans, suivant le système féodal qui existait alors. Ces nouveaux souverains ne tardèrent pas à partager leur autorité et leurs états, non seulement avec leurs enfans, mais aussi entre leurs principaux sujets, qui prirent le nom de grands vasseaux de la couronne. Il y eut aussi des villes libres, qui étaient unies pour le commerce et se gouvernaient par elles-mêmes, sous l'autorité de l'empereur d'Allemagne : les affaires se traitaient dans des assemblées appelées diètes. En 1806, Bonaparte voulant prendre le titre d'empereur d'Occident, détacha de l'empire d'Allemagne tous les princes souverains, et en forma une confédération à laquelle il donna le nom de Confédération du Rhin, et dont il se déclara protecteur. L'empereur d'Autriche prit celui d'empereur d'Autriche. Mais en 1814, cette confédération fut dissoute et le congrès de Vienne lui en substitua une autre, appelée Confédération Germanique dont l'empereur d'Autriche fut déclaré le chef. Le but de cette confédération est de maintenir la sûreté de l'Allemagne, tant dans l'intérieur qu'à l'extérieur, et d'assurer l'indépendance des états confédérés. Les affaires se règlent dans une diète qui siège à Francfort, sous la présidence de l'Autriche.

243. Les principaux états qui composent la Confédération Germanique, sont : 1o. l'Empire d'Autriche pour ses états d'Allemagne ; 2o. La Prusse pour le grand-duché du Bas-Rhin ; 3. le Danemarck pour le Holstein ; 4. la Hollande pour le grand-duché de Luxembourg ; 5. l'Angleterre pour le Hanovre ; 6. la Bavière ; 7. la Saxe ; 8. le Wurtemberg ; 9. le grand-duché de Bade ; 10. le grand-duché de Hesse ; 11. le grand-duché d'Oldenbourg ; 12. les grands-duchés de Mecklembourg-Schwerin et Mecklembourg-Stélitz ; 13. le grand-duché de Saxe-Weimar, 14. les villes libres de Lubeck, Francfort, Brême et Hambourg.

244. *Populations.*—La Confédération Germanique compte plus de 34 millions d'habitans. Le protestantisme est la religion dominante dans les contrées du Nord, mais le catholicisme est généralement professé dans les Méridionales, spécialement en Bavière.

245. *Productions.*—Le climat de la partie nord est

froid, humide et peu productif : le midi et le centre sont fertiles en blé, vins, pâturages, etc. ; on y voit d'immenses forêts, la plus célèbre est la Forêt-Noire ; elle se trouve dans le Wurtemberg et le grand-duché de Bade. Les montagnes recèlent de bonnes mines d'argent, de cuivre, mais particulièrement d'un fer excellent que les habitans travaillent avec beaucoup de perfection ; on y trouve aussi des pierres précieuses, agates, topazes, etc. etc.

## AUTRICHE.

246. Cet empire est bornée à l'est par la Russie et la Turquie, au sud par la Turquie, la mer Adriatique et l'Italie, à l'ouest par la Suisse et la Bavière, et au nord par la Saxe, la Prusse et la Pologne.

247. *Notions historiques.*—L'Autriche faisait partie de l'empire d'Allemagne, sous le titre de duché. Le prince qui le possédait étant mort sans postérité dans les guerres de Naples, Rodolphe de Hapsbourg, qui venait d'être élu empereur, le donna à son fils Albert, avec le titre d'archiduché ; sa postérité a donné 16 empereurs à l'Allemagne, et 6 rois à l'Espagne. Le plus illustre de ses successeurs est Charles-Quint, roi d'Espagne, qui fut élu empereur en 1519, et parvint à rendre la couronne impériale héréditaire dans sa famille, d'électif qu'elle était auparavant. Après un règne glorieux de 37 ans, il renonça à tous ses états en faveur de son frère Ferdinand et de son fils Philippe, et se retira dans un monastère où il mourut deux ans après. L'empereur Charles VI étant mort en 1740, sans postérité masculine, l'archiduchesse Marie-Thérèse, sa fille aînée, lui succéda, et Françoise de Lorraine, son époux, monta sur le trône d'Allemagne. En 1814 cet empire fut augmenté de la Dalmatie, de l'Illyrie et du royaume Lombardo-Vénitien. Il renferme les provinces nommées autrefois Rhétie, Dacie, Norique, Panonie, &c.

248. *Divisions.*—Les états qui composent l'empire d'Autriche se divisent en trois classe : la 1<sup>ère</sup> comprend ceux qui font partie de la Confédération Germanique : a 2. comprend ceux qui n'en font point partie, et la 3. comprend le royaume Lombardo-Vénitien, situé dans l'Italie, (414).

249. *Population.*—L'Autriche compte plus de 29 millions d'habitans. La religion catholique est la dominante, mais il y a un assez grand nombre de protestans et de Grecs. On donne 90,000 milles carrés aux États qui composent l'empire d'Autriche. La forme du gouvernement est une monarchie absolue.

250. *Productions.*—L'Autriche est une des plus fertiles contrées de l'Europe en grains et en vins, et la plus abondante en mines de toute espèce, or, argent, cuivre, fer, plomb, etc.

251. *Villes.*—Vienne (274,000 h.) capitale sur la rive droite du Danube ; l'empereur y fait sa résidence. *Salzbourg*, ville remarquable par la naissance de Charlemagne. *Inspruck*, capitale du Tyrol. *Trente*, célèbre par le dernier concile général qui s'y tint, de 1545 à 1563. *Gratz*, capitale de la Styrie. *Prague*, capitale de la Bohême. *Lemberg* ou *Léopold*, ville principale de la Gallicie orientale. *Presbourg*, capitale de la Hongrie. *Esseck*, capitale de l'Esclavonie.

252. L'Illyrie se divise en 7 provinces, dont les trois premières font partie de la Confédération Germanique : 1. la Carinthie, 2. la Carniole, 3. l'Istrie autrichienne, 4. l'Istrie vénitienne, 5. la Croatie méridionale, 6 la Dalmatie autrichienne, 7. la Dalmatie vénitienne qui s'étend le long de la mer Adriatique jusqu'à l'Albanie, et contient une multitude d'îles.

253. *Villes.*—Trieste, port de mer. *Raguse*, près l'Adriatique.

---

## HANOVRE. (Royaume de)

254. Le royaume de Hanovre est borné à l'est par la Prusse, au sud par la Saxe, à l'ouest par les Pays-Bas, et au nord par la mer du Nord.

255. *Notions historiques.*—Ce pays fournit plusieurs petites principautés, qui appartenaient à George-Louis, électeur de Brunswick, lorsqu'en 1682 ce prince fut appelé à succéder à la reine Anne d'Angleterre. Il n'eut pas d'autres souverains que ceux de l'Angleterre, jusqu'à la formation de la Confédération du Rhin; alors il fut réuni au cercle de Westphalie, pour former

le royaume de ce nom, qui eut pour souverain Jérôme Bonaparte, et qui a subsisté jusqu'à la paix de 1815. A cette époque, le Hanovre fut érigé en royaume et rendu au roi d'Angleterre, qui le gouverne par un vice-roi.

256. *Villes.*—Hanovre (25,000 h.) sur la Leine. C'est la patrie du célèbre astronome *Herschell*, qui découvrit la planète Uranus en 1781. *Osnabruck*, fondée par Charlemagne dans une belle vallée. *Lunébourg*, grande et forte ville.

---

## BAVIÈRE. (Royaume de)

257. La Bavière est bornée à l'est par l'Autriche, au sud par le Tyrol, à l'ouest par le Wurtemberg, et au nord par la Saxe.

258. *Notions historiques.*—Cet état composait l'un des onze électors d'Allemagne ; son souverain portait le titre d'électeur de Bavière ; mais en 1805, s'étant allié avec la France, il reçut le titre de roi et un accroissement considérable de territoire. En vertu des arrangemens pris en 1815 par les souverains alliés, celui de Bavière a conservé le titre de roi, et une bonne partie des pays dont son territoire avait été agrandi.

259. *Villes.*—Munich, (60,000 h.) capitale, grande et belle ville sur l'Iser. *Spire* sur le Rhin, fameuse par les protestations que les Luthériens firent à la Diète qui y fut tenue en 1429, d'où leur est venue le nom de *Protestans*. *Landau*, très-forte ville sur le Rhin, ses fortifications sont un des chefs-d'œuvres du célèbre Vauban, ingénieur français. *Augsbourg*, fameuse par la confession de foi qu'y dressèrent Luther et Mélanchton. *Nuremberg*, où Pierre Hélé inventa les montres.

---

## SAXE. (Royaume de)

260. La Saxe est bornée au nord et à l'est par la Prusse, au sud par la Bohême, et à l'ouest par le grand duché de Weimar.

261. *Notions historiques.*—Avant 1800, ce pays portait le titre d'électorat ; mais après la bataille de Iéna, gagnée par les Français sur les Prussiens, le 14 octobre 1806, il fut érigé en royaume et agrandi par le grand-duché de Posen et une partie de

la Gallicie. Lors de la bataille de Leipsick, en octobre 1813, le roi de Saxe, allié des Français, fut fait prisonnier, et le congrès de Vienne, tenu deux ans après, lui enleva une partie de ses états, particulièrement ses nouvelles possessions, en lui conservant cependant le titre de roi.

262. *Villes*.—Dresde (49,000 h.) capitale, belle et célèbre ville sur l'Elbe. *Leipsick*, ville riche, au confluent de 4 rivières. *Misna*, remarquable par un beau pont sur l'Elbe et une belle cathédrale. *Friberg*, mines d'argent fort riches.

## WURTEMBERG. (Royaume de)

263. Le Wurtemberg est borné au nord et à l'est par la Bavière, au sud et à l'ouest par le grand duché de Bade.

264. *Notions historiques*.—Ce royaume doit son origine aux Français, ainsi que la Bavière et la Saxe. Lorsqu'en 1806 ils changèrent la constitution de l'Allemagne, le Wurtemberg formait un duché, Bonaparte l'érigea en royaume et y ajouta différents pays de la Bavière et du duché de Bade, en dédommagement de ceux qu'il lui enleva sur la rive droite du Rhin. Après la bataille de Leipsick, le roi quitta l'alliance de la France pour se joindre aux souverains alliés qui, lors du congrès de Vienne, lui conservèrent le titre de roi.

265. *Villes*.—Stutgard (60,000 h.) capitale, ville belle et riche. *Ulm*, sur la rive gauche du Danube ; son église est une des plus belles de l'Allemagne.

## DUCHÉS.

266. Les principaux duchés qui font partie de la Confédération Germanique, sont :

*Carlsruhe*, (14,600 h.) capitale du grand-duché de Bade.

*Darmstadt*, capitale du grand-duché de Hesse-Darmstadt.

*Mayence*, sur la rive gauche du Rhin ; cette ville est la patrie de *Guttemberg*, qui inventa l'imprimerie à Strasbourg.

*Oldenbourg*, capitale du grand-duché de ce nom.

*Stréltitz*, capitale du duché de Mecklembourg. *Weimar*, capitale du duché de Saxe-Weimar.

267. *Villes libres*.—*Lubeck*, ville célèbre avec un bon port, à 10 milles de la mer Baltique.

*Francfort*, sur le Mein, siège des Diètes de la Confédération Germanique.

*Brême*, sur le Weser qui la divise en deux parties.

*Hambourg* (130,000 h.) au confluent de l'Elbe et de l'Alster, ville très-commerçante.

## HOLLANDE.

268. La Hollande est bornée à l'est par la Confédération Germanique, au sud par la Belgique, à l'ouest et au nord par la mer au Nord.

269. *Notions historiques.*—La Hollande était habitée par des peuples vaillans nommés Bataves, que les Romains ne purent subjurer. Elle fut gouvernée par ses princes particuliers jusque vers 1480, qu'elle passa à la maison d'Autriche, par le mariage de Marie, fille de Charles-le-Téméraire, dernier duc de Bourgogne, avec l'empereur Maximilien, et ensuite aux Espagnols par Philippe II, fils de Charles-Quint ; mais en 1579 les Hollandais se révoltèrent et formèrent une république dite des *Provinces-Unies*. Le nombre ne fut d'abord que de cinq, la Hollande devint peu à peu florissante par son commerce, qu'elle étendit dans toutes les parties du monde ; le chef du gouvernement portait le nom de *Stathouder*. Les Français prirent la Hollande en 1795, et changèrent son nom en celui de République Batave. En 1807 elle fut érigée en royaume, et trois ans après réunie à la France ; mais en 1814, le traité de Paris l'érigea de nouveau en royaume, lui unit la Belgique sous le nom de royaume des Pays-Bas, et lui rendit la plus grande partie de ses possessions lointaines qui lui avaient été enlevées par l'Angleterre. En septembre 1730, la Belgique s'étant séparée des Provinces-Unies, celles-ci prirent le nom de royaume de Hollande, et l'autre celui de royaume de Belgique.

270. *Divisions.*—La Hollande, appelée aussi Pays-Bas, à cause de la situation de son sol audessous du niveau de la mer, est composée de 10 provinces, qui sont : Zélande, Brabant septentrional, Hollande méridionale, Hollande septentrionale, Utrecht, Gueldre, Over-Yssel, Drenthe, Frise et Groningue.

271. *Population.*—Elle s'élève à près de trois millions d'habitans, qui sont pour la plupart protestans ; cependant il s'y trouve un assez grand nombre de catholiques. La superficie de la Hollande est d'environ 6,000 milles

carrés. La forme du gouvernement est une monarchie constitutionnelle.

272. *Productions.*—L'excellente culture fait produire d'assez bonnes récoltes à un sol naturellement ingrat ; l'industrie a transformé en bons pâturages les marais qui l'embarrassaient. La richesse du pays consiste particulièrement en tabac d'une qualité supérieure, en beurre et fromages renommés, en chanvre, dont on fabrique des toiles estimées ; le grain y est abondant ; on y trouve aussi de bonnes carrières de houille et des mines de fer.

273. *Villes.*—Amsterdam (217,000 h.) capitale, port de mer, l'une des villes les plus commerçantes de l'Europe. *Middelbourg*, capitale de la Zélande, dans l'île de Walcherin. *Bois-le-Duc*, capitale du Brabant Septentrional, au confluent de la Dommel et de l'Aa. *La Haye*, capitale de la Hollande méridionale. *Rotterdam*, port sur la Meuse. *Utrecht*, ville ancienne et célèbre. *Luxembourg* et *Maestricht*, données à la Hollande par les derniers traités.

274. *Iles.*—Outre les îles formées par les différents bras de l'Escaut, de la Meuse et du Rhin, on en compte encore plusieurs sur la côte nord-ouest de la Hollande, dont les principales sont Texel et Schelling.

275. *Possessions hors de l'Europe.*—Dans les Antilles, Saba, St. Eustache, Bonaire, Curaçao et la partie méridionale de l'île St. Martin (121) ; la Guiane hollandaise (134). Dans l'Océanie, les îles Bencoulen et Banca, la ville de Batavia, dans l'île de Java, celle de Benjermassin dans l'île de Bornéo, celle de Macassar dans les Célèbes, et enfin plusieurs des îles Moluques. (520.)

---

## BELGIQUE.

276. La Belgique est bornée à l'est par le grand-duché du Bas-Rhin ; au sud par la France ; à l'ouest par l'Océan ; et au nord par la Hollande.

277. *Notions historiques.*—Ce pays était habité, du temps de César, par les Belges qui lui ont donné leur nom ; ces peuples descendaient des Germains, et ils leur ressemblaient par leur bravoure. La Belgique subjuguée par Charlemagne et soumise à plusieurs vicissitudes, fut réunie à la Hollande pour former la république Batave : incorporée ensuite à la France, elle en fut détachée en 1814, pour former la plus belle partie du royaume des Pays-

Bas. Mais en 1830, ce peuple belliqueux secoua le joug de la Hollande, et s'érigea en royaume, du consentement des grandes puissances de l'Europe.

278. *Divisions.*—La Belgique se divise en plusieurs provinces ou duchés, dont les principaux sont ceux de Luxembourg, de Liège, de Namur, de Limbourg et du Brabant méridional.

279. *Population.*—Elle est d'environ 3 millions d'habitans ; presque tous catholiques. On donne à la Belgique une superficie de 7,500 milles carrés. La forme du gouvernement est une monarchie constitutionnelle.

280. *Productions.*—Le sol de la Belgique produit beaucoup de blé, orge, houblon, chanvre, tabac, etc. on y trouve fer, houille.

281. *Villes.*—*Bruxelles*, (80,000 h.) capitale, grande et belle ville. *Louvain*, sur la Dyle, célèbre université. *Nivelle*, jolie ville. *Malines*, archévêché. *Anvers*, grande et belle ville. *Gand*, ancienne capitale de la Flandre. *Tournay*, place forte sur l'Escaut. *Namur*, au confluent de la Sambre et de la Meuse. *Liège*, capitale du duché de ce nom.

*Maestricht*, cap. du Limbourg, ville forte et très bien située ; sur les bords de la Meuse.

*Luxembourg*, cap du Duché de ce nom. Ces deux villes appartiennent à la Hollande.

---

## SUISSE.

282. La Suisse est bornée à l'est et au nord par l'Allemagne, à l'ouest par la France, et au sud par la Savoie et l'Italie.

283. *Notions Historiques.*—La Suisse ou Helvétie était autrefois une province d'Allemagne. Les habitans, lassés de la tyrannie qu'exerçaient les gouverneurs envoyés par l'empereur, se soulèverent en 1307, ayant à leur tête le fameux Guillaume Tell, qui tua le gouverneur Grisler, et proclama la liberté. Cette première démarche fut soutenue d'un courage invincible, d'un dévouement sans bornes, et suivie des plus heureux succès, qui mirent le sceau à l'indépendance du pays. La Confédération prit le nom de République des Suisses, et ne fut d'abord composée que de trois cantons ; mais elle s'accrut successivement de plusieurs autres



jusqu'au nombre de treize; elle a subsisté dans cet état jusqu'en 1798, que les Français, y ayant pénétré, changèrent la constitution de l'état, en lui conservant toutefois la forme de son gouvernement sous le nom de République helvétique; elle acquit même un accroissement de territoire qui forma six nouveaux cantons; enfin le congrès de Vienne, en 1815, a rendu cette république à son indépendance, et y a ajouté les cantons de Genève, du Valais et de Neuchâtel.

284. *Productions.*—Ce pays couvert en grande partie de montagnes très-élevées, offre une végétation prodigieuse au pied des montagnes et dans les vallées, tandis que la plus complète stérilité règne dans les régions élevées. Une immense quantité de bétail fait la plus grande richesse du pays. Le sommet des montagnes est couvert de neiges et de glaces qui ne fondent jamais entièrement, et dont il se détache parfois des masses considérables, qui font un fracas et un dégât horribles. Le point le plus élevé est le *Grand-St-Bernard*, près duquel est bâti un hospice pour les voyageurs. Du pied de ces monts sortent les plus grands fleuves de l'Europe, le Rhin, le Rhône, le Tesin, le Pô, l'Inn et l'Adda, on y trouve aussi un grand nombre de lacs.

285. *Population.*—Elle a près de 2 millions d'habitans. Parmi les 22 cantons qui composent cette république, il y en a 9 qui professent la religion catholique, 10 qui sont entièrement protestans, et 3 où les deux religions sont professées.

On donne à la Suisse une superficie de 5,100 milles.

286. *Villes.*—Bâle, (15,000 h.) cap. du canton de ce nom, sur le Rhin, célèbre par l'invention du papier. *Berne*, cap. du canton de ce nom. C'est dans ce canton que l'on voit la chute d'eau appelée Stanbach, qui a plus de 900 pieds de haut. *Fribourg*, patrie de *Berthold*, cordelier, dit le *Moine Noir*, inventeur de la poudre à canon, en 1380. *Genève*, sur le lac de ce nom. *Lausanne*, cap. du canton de Vaud. *Coire*, cap. du canton des Grisons. *Lucerne*, cap. du canton de ce nom, sur le passage de France en Italie par le Mont St. Gothard. *Sion*, cap. du Valais.

## ESPAGNE.

287. L'Espagne est bornée à l'est et au sud par la Méditerranée, à l'ouest par le Portugal, et au nord par les Pyrénées et le golfe de Gascogne.

288. *Notions Historiques.*—Cette grande presque était divisée autrefois en Ibérie, Hespérie et Celtibérie, d'où lui est venu le nom pluriel des *Espagnes*. Elle fut habitée par les Celtes et les Ibériens, avant de devenir la conquête des Carthaginois et ensuite des Romains qui en furent chassés en 415, par les Goths et autres peuples barbares venus du Nord. Les Maures d'Afrique ou Sarrasins, peuple mahométan, y pénétrèrent l'an 713, et la soumièrent presque entièrement à leur tyrannique domination. *Pelage*, roi des Visigoths, ayant gagné une bataille sur eux, fonda le royaume de Léon; mais les Maures n'en furent entièrement expulsés qu'en 1492. Ce fut vers ce temps que les Espagnols, conduits par *Christophe Colomb*, découvrirent l'Amérique, et conquièrent la plus grande et la plus riche partie de ce nouveau monde. La Maison d'Autriche posséda l'Espagne depuis Charles-Quint, élu empereur d'Allemagne en 1519, jusqu'en 1700 qu'elle passa à la famille Bourbon qui la possède aujourd'hui.

289. *Divisions.*—L'Espagne se divise en 48 provinces ainsi qu'il suit: 1o. Cordoue, 2o. Jaen, 3o. Grenade, 4o. Almira, 5o. Malaga, 6o. Séville, 7o. Cadix, 8o. Huelva, 9o. Saragosse, 10. Huesca, 11o. Terruel, 12o. Oviédo, 13o. Madrid, 14o. Tolède, 15o. Ciudad Réal, 16o. Cuenca, 17o. Guadalaxara, 18o. Burgos, 19o. Valladolid, 20o. Palencia, 21o. Avila, 22o. Ségovie, 23o. Soria, 24o. Logrono, 25o. Santander, 26o. Barcelone, 27o. Tarragone, 28o. Lérida, 29o. Gérone, 30o. Badajoz, 31o. Caceres, 32o. Corrogne, 33o. Lugo, 34o. Orense, 35o. Pontévédra, 36o. Léon, 37o. Salamanque, 38o. Zamora, 39o. Murcie, 40o. Albacète, 41o. Valence, 42o. Alicante, 43o. Castellon de la Plana, 44o. Pamplune, 45o. Vitoria, 46o. Bilbao, 47o. St. Sébastien, 48o. Iles Baléares.

290. *Population.*—Elle est de 12 millions d'habitants, professant tous la religion catholique. L'étendue de l'Espagne est d'environ 60,000 milles carrés. La forme du gouvernement Espagnol est une monarchie représentative.

291. *Productions.*—L'Espagne produit du blé, du vin et des fruits d'une excellente qualité, mais en médiocre quantité, bien plus par défaut de culture que par la disposition du sol. Les vins de Malaga et de Xérès sont connus pour leur excellente qualité. Les orangers, citronniers et figuiers y sont presque aussi communs que les chênes dans nos forêts. On y trouve aussi des mines très-abondantes de cuivre, de fer et de plomb ; il y en a aussi d'or et d'argent, mais qui sont abandonnées depuis la découverte de celles du Pérou : les nombreux troupeaux de moutons mérinos fournissent à l'Espagne une laine qui n'a pas de rivale.

292. *Villes.*—Madrid (200,000 h.) capitale, dans la Castille-Neuve, bâtie sur plusieurs collines. Tolède, sa cathédrale est un des plus beaux édifices gothiques de l'Espagne. Burgos, remarquable par ses beaux édifices publics, surtout l'église cathédrale. Valladolid, ville très-ancienne. Ségovie, ville ancienne et très-commerçante. Valence, cap. de la province de son nom. Murcie, cap. de la province de ce nom, grand commerce de soieries. Grenade, où se trouvent les meilleures soies de l'Europe. Séville, son église métropolitaine est la plus régulièrement bâtie de toutes celles d'Espagne ; elle est remarquable par une tour de 350 pieds d'élévation. Cordoue, ville ancienne, fameuse du temps des Maures, qui en avaient fait la capitale d'un royaume. Cadix, l'une des plus fameuses villes d'Espagne, avec un port excellent très fréquenté par les étrangers. Gibraltar, sur le détroit de ce nom, appartient aux Anglais, impenable par sa situation. Saragosse, sur l'Ebre.

Pampelune, capitale de la Navarre Espagnole. Léon, ancienne ville fondée par les Romains.

Salamanque, ville fameuse par son université. Barcelone, capitale de la Catalogne (100,000 h.)

293. *Iles.*—Les îles qui dépendent de l'Espagne, sont : les îles Baléares. Majorque, dont la capitale est Palma, Minorque, Iviça et Formentera.

294. *Possessions hors de l'Europe.*—L'Espagne possède en Afrique la ville de Ceuta, sur le détroit de Gibraltar, les îles Canaries et autres, (513) Cuba dans les Antilles (120) ; Porto-Rico, près Saint Domingue (120), Sainte Marguerite, l'une des îles Vierges. Dans l'Océanie, les Philippines (519) et les Mariannes, (523.)

## PORTUGAL.

295. Ce royaume est borné à l'est et au nord par l'Espagne, au sud et à l'ouest par l'Océan.

296. *Notions Historiques.*—Cette portion de la péninsule fit partie intégrante de l'Espagne jusqu'à la fin du 11<sup>e</sup> siècle. Les anciens Goths qui s'étaient retirés dans les montagnes des Asturies, sous la conduite de leur roi Pélage, lorsque les Maures ou Sarrasins d'Afrique conquièrent presque toute l'Espagne, ne tardèrent pas d'attaquer leurs vainqueurs, et ne le firent pas sans succès. A mesure qu'ils poussèrent leurs conquêtes, ils formèrent différents royaumes, des pays qu'ils arrachaient à la domination des Musulmans. L'un des guerriers puissans qui coopérèrent à l'expulsion des Maures du Portugal, fut investi de la souveraineté de ce royaume, et sa postérité le gouverna jusqu'en 1578, que le jeune roi Sébastien alla périr dans une entreprise téméraire en Afrique, où les Portugais avaient déjà fait des découvertes immenses, ainsi qu'aux Indes. Henri, son grand-oncle, lui succéda dans un âge très avancé, et deux ans après sa mort, le royaume passa au roi d'Espagne Philippe II, dont les descendans l'ont possédé jusqu'en 1640. Alors les Portugais secoururent le joug des Espagnols et élevèrent sur le trône Jean IV, duc de Bragance, descendant de l'un de leurs anciens rois. Les princes de la Maison de Bragance ont gouverné ce royaume jusqu'à nos jours, au travers de bien des révolutions.

297. *Divisions.*—Le Portugal se divise en 6 provinces nommées : 1. Entre-Minho-e-Douro ; 2. Tra-los-Montes ; 3. Beïra ; 4. Estramadure portugaise ; 5 Alentéjo ; 6. le royaume des Algarves.

298. *Population.*—On compte 4 millions d'habitans, professant exclusivement la religion catholique. On donne au Portugal une étendue de 11,000 milles carrés. La forme du gouvernement Portugais est une monarchie absolue.

299. *Productions.*—Le sol du Portugal est très fertile et d'une température douce et salubre, son vin est excellent ; le citronnier et l'oranger y sont cultivés avec avantage ; les oranges de Portugal sont renommées par toute l'Europe ; les plants en furent apportés de la Chine en 1548, et cet arbre s'y est tellement multiplié qu'il forme à présent des forêts. On y trouve de l'or, de l'argent, du fer, du plomb, cuivre, sol, pierreries,

marbre, chaux, gypse, terre à porcelaine. Ce pays est exposé à de grands tremblemens de terre.

300. *Villes.*—Lisbonne (240,000 h.) capitale, port de mer sur le Tage, l'une des plus belles et des plus considérables villes de l'Europe. *Coimbre*, ancienne capitale du royaume. *Porto*, seconde ville du royaume par sa population, son industrie et son commerce, bon port à l'embouchure du Douro. *Evora*, ville forte et très ancienne.

301. *Possessions hors de l'Europe.*—Le Portugal possède sur la côte occidentale des Indes, en Asie, un territoire fort étendu, ainsi que plusieurs îles. En Afrique, une partie de la Sénégambie (461); toute la Guinée méridionale formant plusieurs royaumes (488); les îles du golfe de Guinée (512); le Mozambique (506); une partie du Zanguebar (509); les îles de Madère, des Açores et du Cap-Vert (512); et Timon dans les Molouques. ( )

## ITALIE.

302. L'Italie est bornée à l'est par la mer Adriatique, au sud et à l'ouest par la Méditerranée, et au nord par les Alpes qui la séparent de la France, de la Suisse et de l'Allemagne.

303. *Notions Historiques.*—L'histoire de cette célèbre presqu'île se perd dans la nuit des temps; on sait cependant qu'elle porta d'abord le nom de Saturnie, à cause du séjour qu'y fit Saturne, après avoir été chassé de Crète par son fils Jupiter; celui d'Italie lui est venu d'Italus, l'un de ses rois. Romulus et son frère Rémus, ayant fondé la ville de Rome, 750 ans avant Jésus-Christ, la gouvernèrent en qualité de roi, ainsi que leurs successeurs; mais Tarquin-le-Superbe, le septième d'entre eux, ayant indisposé les Romains contre lui, fut chassé du trône, et Rome s'éleva en république. Poussés par l'esprit d'ambition, ses consuls et ses généraux attaquèrent successivement tous les petits souverains qui se partageaient l'Italie, et après les avoir dépouillés de leurs possessions, ils étendirent leurs conquêtes dans les Gaules, l'Espagne, l'Angleterre, l'Illyrie, la Macédoine, la Thrace, et jusque dans l'Asie et l'Afrique. La division s'étant mise ensuite parmi les principaux chefs, devenus trop puissans pour demeurer soumis à l'obéissance, l'un d'entre eux, nommé Auguste, entreprit de s'élever au premier rang et parvint à se faire nommer empereur, peu de temps avant le venue de Jésus-Christ. Tantant les siècles précédens avaient été féconds en habiles généraux, autant celui d'Auguste le fut en grands artistes et en hommes célè-

bres par les sciences. Ce fut pendant ce siècle si éclairé que le christianisme prit naissance et s'étendit dans tout l'empire. Vers le cinquième siècle les Ostrogoths et ensuite les Lombards démembrèrent l'empire romain et envahirent l'Italie. Charlemagne l'acquit à la France, forma les états de l'Eglise, et après sa mort le reste fut partagé entre plusieurs souverains. Les Allemands, les Espagnols et les Français ont souvent envahi l'Italie, et vers la fin du dix-huitième siècle ceux-ci en prirent possession, mais ils l'évacuèrent en 1814.

304. *Divisions.*—Ce pays, un des plus beaux du monde, se divise en trois parties ; celle du Nord, qui comprend les états du roi de Piémont, le royaume Lombardo-Vénitien et les duchés de Parme, de Modène, de Toscane et de Lucques ; celle du Centre, qui comprend les Etats de l'Eglise ; et celle du Sud, qui comprend le royaume des Deux-Sicules.

305. *Population.*—On donne à l'Italie 20 millions d'habitans, professant presque tous la religion catholique. L'Italie a environ 45,000 milles de superficie.

306. *Productions.*—L'Italie est la contrée la plus fertile et la plus agréable de l'Europe ; elle produit en abondance du vin, de l'huile, des oranges, des citrons, des grenades, du coton, de la soie, des cannes à sucre, etc. Les chaleurs y seraient excessives, si elles n'étaient tempérées par la chaîne des Apennins, qui s'étend dans toute sa longueur. La partie du nord, renfermée entre les Alpes et les Apennins, est couverte de lacs, et arrosée par beaucoup de rivières : dans celle du milieu on trouve les marais Pontins, qui la rendent malsaine, surtout durant l'été.

---

## SARDAIGNE.

307. Les états qui composent le royaume de Sardaigne sont la Savoie, le Piémont, le duché de Gênes, les Iles de Sardaigne, de Capraia, etc.

308. Ce royaume est borné à l'est par le royaume Lombardo-Vénitien, au sud par la Méditerranée, à l'ouest par la France, et au nord par la Suisse. La Sardaigne et les autres îles sont dans la Méditerranée.

309. *Notions Historiques.*—Ce pays, habité par les Allobroges du temps des Romains, fut conquis par Auguste ; mais au cinquième siècle les Bourguignons le subjuguèrent et le joignirent à leur empire, ensuite il fut donné en souveraineté à des princes qui prirent le nom de comtes et de ducs. En 1798, les Français s'en rendirent maîtres et en formèrent plusieurs départemens ; mais le traité de 1814 le rendit à ses anciens maîtres.

310. *Population.*—On donne à ce royaume une population de 7 millions d'habitans, professant tous la religion catholique, avec une étendue de 11,265 milles carrés. La forme du gouvernement est une monarchie absolue.

311. *Villes.*—Turin (100,000 h.) capitale du Piémont, sur le Pô ; c'est une des plus belles villes de l'Europe ; ses rues sont larges et se coupent à angles droits.

*Chambéry* (15,000 h.) principale ville de la Savoie, siège du Sénat. Archévêché.

*Gênes.*—(80,000 h.), surnommée la superbe à cause de la magnificence de ses édifices publics, surtout de ses églises, dont la plupart sont en marbre ; vaste port sur le golfe de son nom.

*Cagliari* (25,000 h.), cap. de l'île, située sur le golfe de son nom.

L'île *Capraio*, d'environ 18 milles de tour, est située près de l'île d'Elbe.

---

## LOMBARDO-VENITIEN, (royaume).

312. Le royaume de Lombardo-Vénitien est situé entre la Suisse, le Tyrol, la mer Adriatique, les états de l'Eglise et le Piémont.

313. *Notions Historiques.*—Ce pays tire son nom, des *Lombards*, ainsi nommés de la longueur de leur barbe ; ces peuples habitaient la Scandinavie (Suède) et furent appelés en Italie par Justinien, pour combattre les Goths : les ayant défaits, ils s'établirent dans la *Norique*, la *Pannonie*, et la Gaule *Cisalpine*, où *Alboin*, leur chef, fonda un royaume, dont *Pavie* fut la capitale. *Charlemagne* ayant défait *Didier* leur dernier roi, s'empara de leurs états, et les réunit à sa couronne. En 1805 les Français envahirent la Lombardie et en formèrent le royaume d'Italie ; mais le congrès de Vienne tenu en 1815 l'adjugea à l'empereur d'Autriche qui la gouverne par un vice-roi. Ce royaume comprend les *Etats de Venise* et les duchés de *Milan* et de *Mantoue*.

314. *Population*.—On lui donne 5,100 mille carrés avec une population de 5 millions d'habitans, tous catholiques.

315. *Villes*.—Milan (130,000 h.) capitale, résidence du vice-roi. En 1262 elle fut prise par l'empereur Frédéric Barberousse, qui la détruisit jusqu'aux fondemens, y fit passer la charrue, et semer du sel.

*Vénise*, 110,000 h.) ancienne capitale de la république de ce nom ; elle est dans la mer, bâtie sur pilotis, dans 133 petites îles.

*Mantoue*, ancienne capitale du duché de ce nom.

*Bergame*, place forte, bâtie en amphithéâtre sur une colline.

*Pavie*, ancienne ville, autrefois capitale de la Lombardie.

---

## DUCHÉS DE PARME, DE MODÈNE, DE TOSCANE ET DE LUCQUES.

316. Le duché de Parme est composé du duché de ce nom, de ceux de Paisance et de Guastalla. Ils appartiennent à Sa Majesté Marie-Louise, archiduchesse d'Autriche.

317. *Villes*.—Parme (50,000 h.), sur la Parma, située dans une plaine fertile.

*Plaisance*, ancienne ville, sur la rive droite du Pô.

*Guastalla*, petite mais forte ville, au confluent du Crostolo et du Pô.

318. Le duché de Modène se compose du duché de ce nom et de ceux de Reggio et de la Mirandole.

319. *Villes*.—Modène (25,000 h.) l'une des plus belles villes d'Italie.

*Reggio*, sur le Tessone, ancienne et belle ville.

*La Mirandole*, sur la Burana, patrie du savant Pic de la Mirandole.

320. Le grand-duché de Toscane, autrefois appelé *Etrurie* se compose du Florentin, du Pisan, du Siennois, du Piombino et des Iles d'Elbe et de Giglio.

321. *Villes*.—Florence (30,000 h.) capitale de toute la Toscane; ses édifices publics sont de toute beauté.



*Pise*, capitale du Pisan, ancienne ville traversée par l'Arno.

*Livourne* (66,000 h.) l'une des plus florissantes de l'Europe, avec un bon port sur la Méditerranée.

*Sienna*, capitale du Siennois, jolie ville, fameuse université, belle cathédrale gothique toute revêtue de marbre en dedans et en dehors.

*Piombino*, ville forte, avec un port et une bonne citadelle.

Le duché de Toscane possède encore 1°. l'Ile d'Elbe ; 2°. la petite Ile de Giglio.

322. La capitale du Duché de *Lucques* est Lucques (20,000 h.) ville grande et ancienne.

## ETATS DE L'EGLISE.

323. Les états de l'Eglise sont composés de 19 légations dont voici les noms, qui sont aussi ceux de leurs chefs-lieux : Bologne, Ferrare, Ravenne, Forli, Urbin, Ancône, Macerata, Fermo, Camérino, Ascoli, Pérouse, Spolète, Viterbe, Civita-Vecchia, Riéti, Rome, Frosinone, Ponte-Corvo et Bénévent.

324. *Notions Historiques.*—Les Ostrogoths ayant chassé les Romains de la plupart des places de l'Italie, y établirent le siège de leur empire ; mais environ deux cents ans après ils en furent dépossédés par Astolphe, roi des Lombards, qui porta ses prétentions jusque sur Rome. Le pape Etienne II, ayant imploré en vain le secours de Constantin-Copronyme, eut recours à Pépin, roi de France, et mit l'église romaine sous sa protection. Pépin invita Astolphe à se désister de ses prétentions, mais n'ayant pas été satisfait de ses réponses, il l'attaqua et tailla en pièces sa nombreuse armée. Pépin regardant les villes conquises comme un bien dont il pouvait disposer, et sur lequel Copronyme avait perdu ses droits, en fit une donation solennelle à l'église romaine. Charlemagne, son fils et son successeur, confirma cette donation en 800, et y ajouta l'exarchat de Ravenne, les provinces de Venise et l'Istrie, avec les duchés de Spolète et de Bénévent. Les Français s'emparèrent de ces contrées en 1810, mais les évènements de 1814 les remirent presque toutes au pouvoir du pape.

325. *Villes.*—Rome (170,000 h.) capitale des états de l'Eglise ; cette ville est la plus renommée de l'univers ; elle est sur les deux rives du Tibre qu'on passe sur 4 ponts, dont le plus beau est celui de Saint-Ange. Grand nombre d'édifices magnifiques, surtout le palais du Vatican, séjour ordinaire du pape ; l'église de St.

Pierre, le plus beau temple qui existe ; celles de Saint-Jean-de-Latran, de Sainte-Marie-Majeure, etc ; le Panthéon, aujourd'hui Sainte Marie-de-la-Rotonde ; le Colysée ; le Château St-Ange, etc. Les édifices publics, les palais des particuliers, les places, etc. sont remplis des chefs-d'œuvre des artistes en tous genres. (1844,) 170,000 hab.

*Bologne*, surnommée la Grasse à cause de la fertilité de son sol, seconde ville de l'état ecclésiastique, belle, grande et bien peuplée ; il y a une fameuse université. La tour Asinelli, au milieu de la ville, a 376 pieds d'élévation. *Ferrare*, dans une plaine marécageuse mais très-fertile, sur le Pô. *Ravenne*, ancienne résidence des rois Visigoths, des exarques et de quelques empereurs, vers le déclin de l'empire romain. *Ancône*, ville ancienne et forte, avec un port sur la mer Adriatique. *Pérouse*, sur une haute montagne, ville bien fortifiée. *Viterbe*, au pied d'une haute montagne, fondée sur la fin du 8e siècle par Didier, dernier roi des Lombards ; il y a beaucoup de belles églises et autres édifices publics. *Civita-Vecchia*, ville forte, port sur la Méditerranée. *Lorette*, ville forte, sur une petite montagne ; il y a une belle église dans laquelle est la petite maison de Nazareth, que la tradition dit y avoir été transportée miraculeusement. *Terni*, patrie de Tacite ; à une lieue de cette ville la petite rivière le Vélino fait trois cascades des plus belles de l'Europe, l'une desquelles a 300 pieds de haut. *Rimini*, ville forte, sur la mer Adriatique ; on y voit un pont de marbre blanc commencé par l'empereur Auguste et fini par Tibère. Elle possédait un très bon port, mais il fut comblé en 1761 par un tremblement de terre. Il s'y tint un célèbre concile du tems des Ariens. *Faenza*, où la faïence a été inventée ; on continue d'y en fabriquer en grande quantité. *Bénévent*. Voir page 123.

Dans les états de l'Eglise, et à trois lieues de Rimini, est la petite république de Saint-Marin, sous la protection du pape ; elle est composée de la ville de ce nom, située sur une montagne, et de quelques villages voisins, composant une population de 7,000 habitans. Le pouvoir exécutif réside entre les mains d'un sénat, composé de 20 praticiens, 20 bourgeois et 20 paysans, présidés par deux gonfaloniers.

## DEUX SICILES. (royaume des)

326. Le royaume des Deux-Sicules est composé du royaume de Naples, de l'Ile de Sicile, et des Iles de Lipari.

327. *Notions Historiques.*—Cet état a éprouvé de fréquentes vicissitudes, les Romains, les Grecs, les Sarrasins, les Normands,

etc. etc. s'en arrachèrent successivement la possession, par suite de guerres aussi longues que meurtrières. Les empereurs d'Allemagne et les rois d'Aragon le possédèrent aussi ; et en 1265 *Charles d'Anjou*, frère de *Saint-Louis*, fut élu roi des *Deux-Siciles* ; mais il fut réduit au Royaume de Naples par suite du massacre des Français dans l'île de Sicile, si connu sous le nom de *Vêpres-Siciliennes* ; cet événement mémorable eut lieu au premier coup de Vêpres du jour de Pâques de l'année 1282. De nouvelles guerres mirent encore ce royaume sous la domination des rois d'Aragon, de France et d'Espagne, qui l'envahirent tour à tour ; mais en 1736 il fut adjugé à l'*Infant Carlos*, fils de *Philippe V.*, qui en avait fait la conquête ; ses descendants le gouvernèrent jusqu'en 1805. A cette époque *Bonaparte* s'en empara, et fit couronner son frère *Joseph* roi de Naples ; *Murat*, son beau-frère, lui succéda. Mais les événemens de 1814 rendirent ce royaume à ses anciens maîtres. Ce royaume comprend la *Terre-de-Labour*, l'*Abruzze*, la *Pouille*, la *Calabre*, et l'*Île de Sicile*.

328. *Population*.—On donne à ce royaume une population de 7 millions d'habitans, tous catholiques, et une étendue de 16,500 milles carrés.

La forme du gouvernement napolitain est une monarchie absolue,

329. *Villes*.—Naples (400,000 h.) capitale, une des plus belles villes du monde, avec un très bon port, bâtie en amphithéâtre sur le penchant d'une montagne. A 3 lieues de la ville est la célèbre montagne appelée *Vésuve*, de 3,700 pieds d'élévation et 8 lieues de tour, au sommet de laquelle est le cratère qui vomit continuellement des flammes, et d'où il s'éclanche de temps en temps des torrens de soufre, de minéraux et autres matières en fusion, qui font la terreur des habitans des environs, et qui brûlent, ravagent ou engloutissent tout ce qui se présente sur leur passage. Les villes d'*Herculanum* et de *Pompéïa* furent englouties par l'éruption de l'an 79 ; on en trouva les ruines avec plusieurs objets remarquables en 1711.

*Tarente*, sur le golfe du même nom, ancienne et forte ville dans une petite île. *Capoue*, sur le *Volturno*, ville fortifiée par *Vauban*, près les ruines de l'ancienne *Capoue*, dont les délices furent si fatales à l'armée d'Annibal. *Salerne*, au fond du golfe de même nom. *Bénévent*, dans une vallée agréable et fertile ; cette ville appartient au pape, ainsi que tout le duché dont elle est la capitale. *Bari*, sur la mer Adriatique, très commerçante. *Otrante*, ville ancienne sur le canal de son nom. *Reggio*, ancienne ville sur le détroit de Messine.

330. La Sicile n'est séparée du continent que par le phare ou détroit de Messine. C'est là où se trouvent

d'un côté le rocher de *Scylla* et de l'autre le gouffre de *Carybde*.

Palerme, (131,000 h.) cap de la Sicile, port de mer très-commerçant. C'est dans cette ville que commença le massacre des *Vêpres Siciliennes*.

331. Les îles de *Lipari*, sont au nombre de 12 ; elles sont situées dans la mer de Toscane au nord de la Sicile ; 4 seulement sont peuplées par environ 20,000 habitans.

332. L'île de *Malte* n'est considérable ni par son étendue, n'ayant environ que 75 milles de circuit, ni par ses productions, puisqu'il y a si peu de terre qu'il faut en apporter de Sicile pour faire des jardins. *Charles-Quint* la céda en 1530 aux chevaliers de Saint-Jean de Jérusalem, qui venaient d'être chassés de Rhodes par les Turcs ; ils s'y établirent et l'ont conservée jusqu'en 1798 qu'elle fut prise par les Français, et deux ans après par les Anglais qui la possèdent encore. La principale ville s'appelle *La Vallette*, du nom du grand maître qui la fit reconstruire et fortifier en 1506. C'est une des plus fortes places de l'Europe.

---

## TURQUIE D'EUROPE.

333. La Turquie d'Europe est bornée à l'est par la Mer-Noire, au sud par la Méditerranée, à l'ouest par la Mer Adriatique et au nord, par l'Autriche.

334. *Notions Historiques.*—Ce pays, formé des anciennes possessions romaines connues sous les noms de Mœsie, Dalmatie, Pannonie, Illyrie, Macédoine, Achaïe, Epire, Thrace, Grèce, etc., est célèbre dans l'histoire ancienne. Le fameux Philippe et son fils Alexandre-le-Grand, conquérant de l'Asie, sortirent de la Macédoine. Lycurgue et Solon, savans législateurs ; Démocritène et Pindare, savans orateurs ; Aristide, surnommé *le Juste* ; Périclès, Thémistocle, Miltiade, Xénophon, fameux-généraux, ce dernier se distingua par la retraite des *dix mille* ; Socrate et Platon, illustres philosophes ; Homère, fameux poète ; Hippocrate, père de la médecine ; Hérodote, historien distingué, et une infinité d'autres grands génies sont sortis de la Grèce. Les autres provinces ont été également illustrées par de grands personnages. Dans des temps plus récents, et même depuis l'établissement du

Christianisme, ce pays n'a pas été moins fécond en grands hommes. C'est dans ces contrées que le flambeau des sciences s'est maintenu plus long-temps, lorsque la barbarie et l'ignorance furent apportées du Nord par les peuples qui ravagèrent et détruisirent l'empire romain. L'empire de Turquie fut fondé en 1300, par un prince turc nommé Othoman, qui lui donna son nom. Mahomet II, un de ses successeurs, porta le dernier coup à l'empire d'Orient par la prise de Constantinople en 1453. Depuis ce temps ces pays sont devenus les plus malheureux de toute l'Europe, et ne présentent plus de leur antique splendeur que des amas de ruines. L'empereur prend le nom de sultan, de grand-turc ou de grand-seigneur. Sa cour se nomme la Porte ; son premier ministre prend le nom de grand-visir, et les grands de la cour, celui de bachas ou pachas. Le chef de la religion s'appelle mufti.

335. L'Archipel ou Mer-Egée, partie de la Méditerranée entre la Turquie d'Asie et la Grèce, renferme 150 îles tant petites que grandes. Les unes appartiennent à l'Asie, et les autres à l'Europe ; ces dernières sont : Colouri, Egine, Hydria, Siphante, Milo, etc., qui dépendent de la Grèce ; et Candie, Négrapont, Lemnos, etc. qui dépendent de la Turquie. L'île de Candie, autrefois Crète, est la plus grande de l'Archipel ; on y recueille l'excellent vin de Malvoisie. L'île de Négrapont, autrefois Eubée, est très-fertile, surtout en coton. Elle n'est séparée de la Grèce que par un bras de mer très-étroit, sur lequel est un pont-levis.

336. *Productions.*—Le sol étant généralement fertile produirait en abondance les richesses des meilleures contrées de l'Europe, s'il était bien cultivé, mais le despotisme du gouvernement est un obstacle insurmontable aux progrès de l'agriculture ; d'ailleurs les Turcs sont naturellement paresseux.

337. *Divisions.*—La Turquie propre se divise en 7 provinces, qui sont : la Valachie et la Moldavie ou ancienne Dacie ; la Servie et la Bulgarie ou ancienne Mœsie ; la Bosnie, partie de l'Illyrie ; la Romélie ; anciennement Thrace et Macédoine ; l'Albanie ou ancienne Epire.

338. *Population.*—La population est évaluée à 10 millions d'habitans, sur une étendue de 69,000 milles carrés,

La religion chrétienne du rit grec y est professée par les deux tiers des habitans ; le mahométisme y compte 2 millions de sectateurs ; il y a aussi un bon nombre de catholiques et quelques juifs.

La forme du gouvernement Turque est un despotisme absolu ou plutôt une tyrannie intolérable sur les contrées de sa domination.

339. *Villes.*—Constantinople, (600,000 h.) capitale de la Turquie d'Europe, bâtie par Constantin-le-Grand, sur le détroit qui unit la mer de Marmara, ou Propontide, à la Mer-Noire ou Pont-Euxin ; ce détroit s'appelait autrefois le Bosphore de Thrace. La position de Constantinople, entre l'Europe et l'Asie, avec un port des plus sûrs et des plus grands de l'Europe, semble devoir en faire une des premières villes du monde ; elle est en effet l'une des plus grandes, des plus peuplées et des plus commerçantes.

*Andrinople* bâtie par l'empereur Adrien. *Gallipoli*, sur le détroit du même nom, autrefois l'Hellespont. *Belgrade*, sur le Danube. *Salonique*, autrefois Thessalonique. *Philippi*, où Octave et Antoine défirent Brutus et Cassius, qui se donnèrent la mort pour ne pas tomber au pouvoir de leurs vainqueurs.

---

## DE LA GRÈCE.

340. La Grèce forme une presqu'île dans la Méditerranée, au sud de la Turquie d'Europe.

341. *Notions Historiques.*—Les Grecs, lassés de la tyrannie, des vexations et des cruautés de leurs barbares maîtres, ont fait les plus généreux efforts pour secouer un joug si insupportable ; et, secondés, par plusieurs puissances de l'Europe, ils sont parvenus à se rendre indépendans. Cette république comprend : 1. la Grèce propre, anciennement Thessalie, Béotie et Attique ; 2. le Péloponèse, aujourd'hui Morée, et un grand nombre d'îles adjacentes.

342. *Population.*—On donne à la Grèce une population de 2 millions d'habitans presque tous chrétiens, et une étendue, en y comprenant la Morée, de 15,000 milles carrés.

343. *Villes*.—Athènes, capitale de la Grèce, célèbre par son ancienne école.

*Nopoli de Romanie*, ville forte, bonne citadelle. *Livadie*, évêché. *Thèbes*, évêché. *Lépante*, arch. sur le golfe de ce nom. *Corinthe*, près l'isthme qui joint la Grèce à la Morée. *Argos* ou *Pyrrhus* fut tué par une femme. *Sparte* ou *Lacédémone*, aujourd'hui *Mistra*, d'abord royaume fondé et illustré par *Lycurgue*, et ensuite fière république rivale d'Athènes et de *Corinthe*. *Olympe*, aujourd'hui *Miraca* ; on y célébrait tous les quatre ans les jeux olympiques, d'où est venu le mot olympiade, espace de quatre années.

---

## ILES IONIENNES OU RÉPUBLIQUE DES SEPT ILES.

344.—Ces îles, situées sur la côte occidentale de la Grèce, après avoir appartenu aux Vénitiens, aux Turcs, aux Français et aux Russes, ont fini par se convertir en république sous la protection de l'Angleterre. Leurs noms modernes sont *Corfou*, capitale, *Paxo*, *Saint-Maure*, *Céphalonie*, *Zante*, *Cérigo* ou *Cythère* et *Ithaque*, célèbre par la naissance d'*Ulysse*. La religion Grecque est celle de l'état ; population 220,000 habitans.

---

## ASIE.

345. L'Asie est bornée à l'est par le Grand Océan, au sud par la mer des Indes, à l'ouest par la Mer-Rouge, la Méditerranée et l'Europe, et au nord par l'Océan Glacial.

346. *Divisions*.—L'Asie se divise en onze principaux états, qui sont : au nord, la *Sibérie*, principale ville, *Tobolsk*. A l'ouest, la *Turquie d'Asie*, comprenant l'Asie-Mineure, la Syrie et la Palestine, principales villes, *Damas*, *Smyrne* et *Jérusalem* ; l'*Arabie*, principales villes, la *Mecque* et *Médine* ; et la *Perse*, capitale *Téhéran*. L'*Afghanistan* ou *Caboul*, capitale *Caboul*, et le

*Belouchistan*, capitale Kéla. Au sud, l'*Indoustan*, principales villes, Calcutta, Pondichéry, Tranquébar et Goa ; l'*Indo-Chine*, comprenant les empires du Birman, capitale Ummérapoura ; d'Anam qui comprend le Lahos, la Cochichime et le Tonquin, ville principale Hué ; les contrées de Siam, de Cambodje, d'Assan et de Malacca, formant plusieurs royaumes. A l'est, le *Japon*, capitale Yédo. Au milieu, l'*Empire Chinois*, comprenant la Chine, principales villes, Pekin, Nankin et Canton ; et enfin la *Tartarie indépendante*, capitale Boukara.

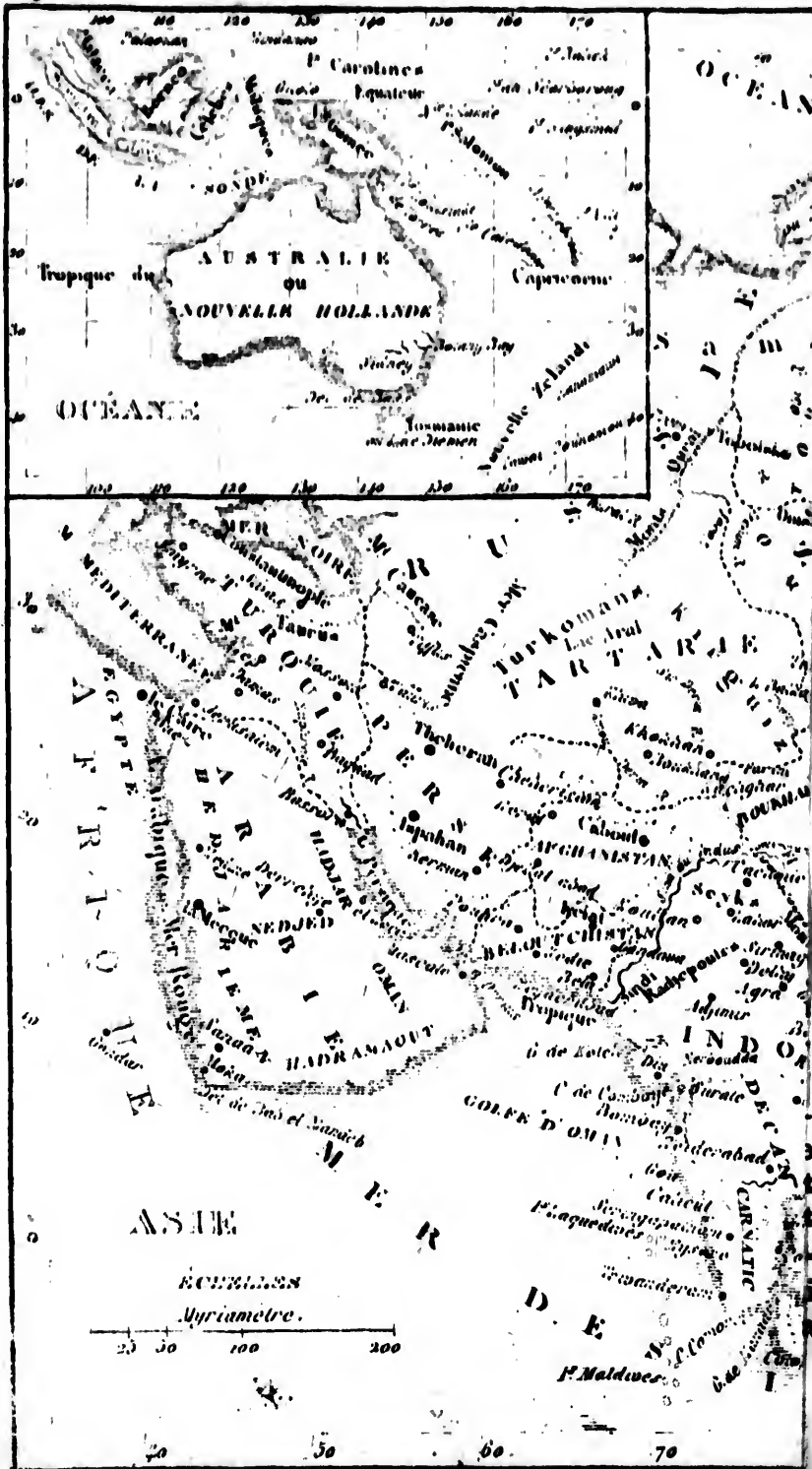
347. *Notions Historiques.*—Le nom d'Asie fut d'abord donné à cette belle presqu'île baignée par la Mer-Noire, l'Archipel et la Méditerranée, et qui se joint à l'Afrique par la Syrie. Par cette situation, elle liait l'Europe à l'Afrique, tenait le milieu entre l'une et l'autre, tant par sa position que par la température de son climat également exempt des chaleurs de la première et des froids de la seconde. Ce nom s'étendit ensuite à tout le grand continent, qui ne fut bien connu qu'après la découverte des Indes, dans le 15<sup>e</sup> siècle, et dont les bornes au N. E. n'ont été fixées que par les Russes ou Pierre-le-Grand.

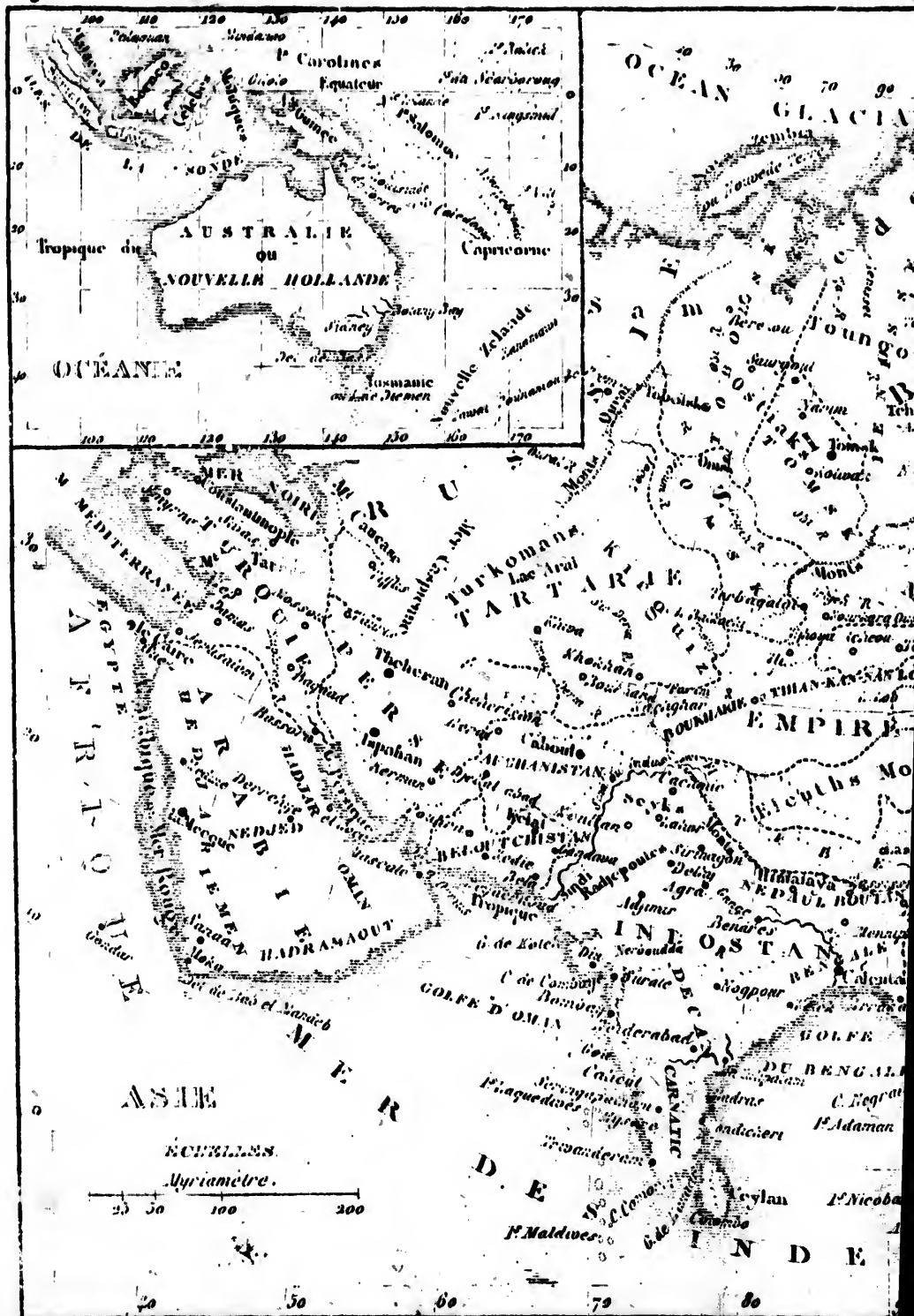
L'Asie a été le berceau du genre humain et des trois principales religions qui se partagent le monde, le Christianisme, le Judaïsme, le Mahométisme. C'est de l'Asie que sortirent les hommes qui repeuplèrent la terre après le déluge ; c'est là aussi que les sciences et les arts ont été inventés et d'où ils se sont répandus dans les autres parties du globe. C'est dans l'Asie que les plus grands et les plus anciens empires dont l'histoire fasse mention ont pris naissance ; celui des *Assyriens* le plus ancien de tous ; celui des *Perse* si fameux sous Cyrus ; celui des *Mèdes*, conquis ainsi que le précédent par *Alexandre*. Les démembrements de ce dernier empire formèrent plusieurs puissantes monarchies, qui devinrent la proie des *Romains*, lesquels furent dépouillés à leur tour par les *Arabes* ou *Sarrasins*. Une partie des habitans de l'Asie est aujourd'hui courbée sous le joug du plus dur despotisme ; les autres vivent errans sans chefs et sans code de lois.

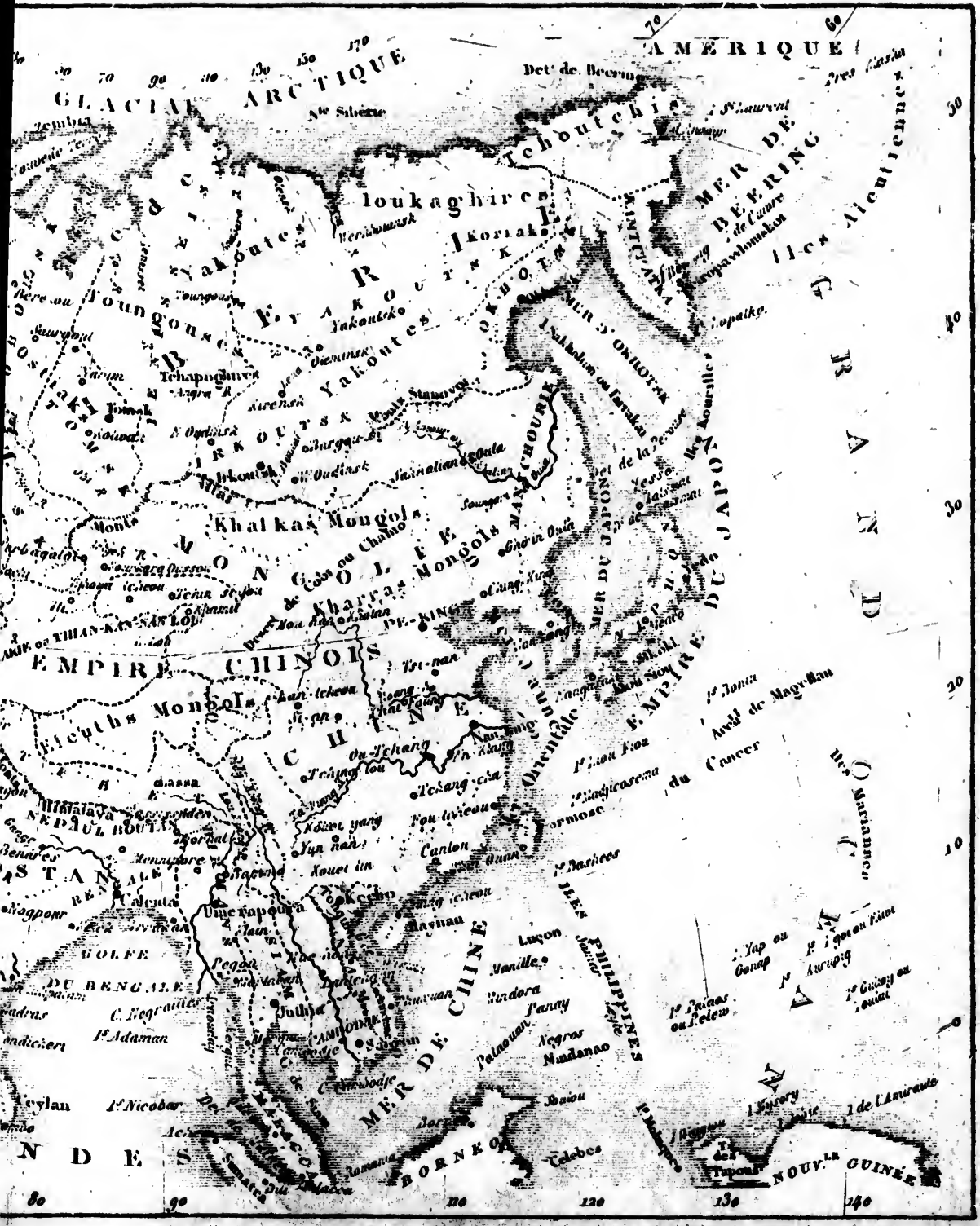
348. *Population.*—L'Asie contient près de la moitié de la population du globe, c'est-à-dire plus de 400 millions d'habitans, dont environ 12 millions de chrétiens, les autres professent le judaïsme, le bouddisme et le mahométisme.

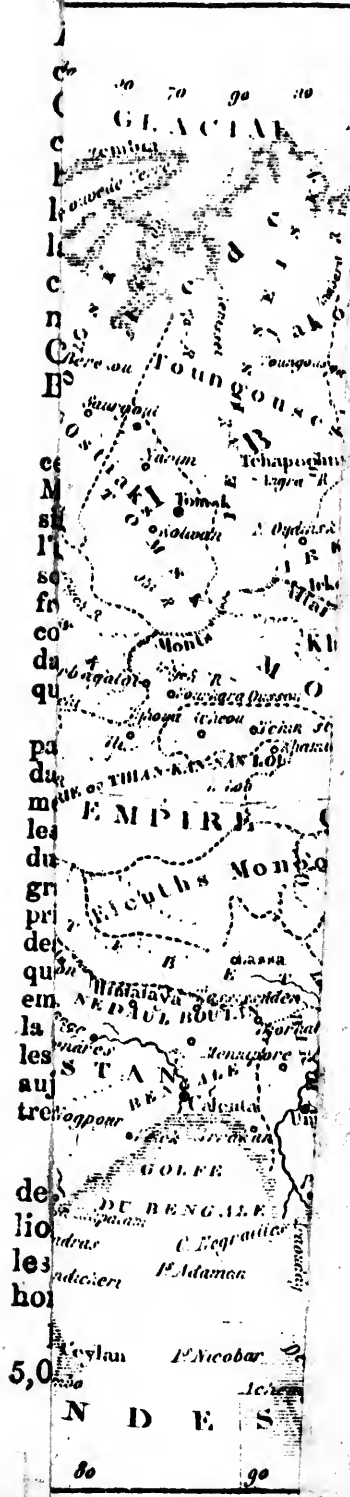
L'étendue de l'Asie de l'est à l'ouest est d'environ 5,040 milles, et du nord au sud 5,700.











349. *Productions.*—L'immense étendue, de cette partie du monde offre une variété de climat qui la rend propre à toutes les productions ; on y trouve en abondance, non-seulement les choses nécessaires à la vie de l'homme, mais encore tout ce qui peut flatter son goût et son odorat, fruits aromates, etc. Parmi ses animaux, le cheval, le chameau et l'éléphant sont les plus utiles ; cependant plusieurs contrées ne donnent que du riz.

350. *Presqu'îles.*—Elle en compte 1°. quatre grandes qui sont les deux Indes, séparées par le golfe du Bengale et par le Gange ; l'Arabie près la Mer-Rouge, et l'Anatolie entre la Méditerranée et la Mer-Noire ; 2°. trois petites qui sont, Malacca, la Corée et le Kamtschatka.

351. *Caps.*—Les principaux Caps, sont : au nord le Cap Sévéro, à l'est le cap Lopatka, au sud le cap Comorin, et le cap Rasalgate dans l'Arabie.

352. *Montagnes.*—Les principales montagnes, sont : les monts Ourals entre la Russie et la Sibérie ; les monts Himalayes ou plateau du Thibet, il a 39 pics, les plus élevés du globe ; le plus haut a 4,333 toises au-dessus du niveau de la mer ; le Caucase près la Mer-Noire : l'Ararat dans l'Arménie, où l'Arche s'arrêta après le déluge ; le Liban et le Taurus dans la Syrie, et les montagnes de Sinaï et d'Horeb, célèbres dans la Sainte Ecriture.

353. *Golfes.*—Les principaux golfes, sont : au nord, ceux de Kara et d'Obi ; à l'est celui d'Anadir, et au sud ceux de Bengale, d'Oman, d'Ormus, le golfe Persique et l'Arabique ou Mer-Rouge.

354. *Archipels.*—Les Iles adjacentes à l'Asie, formant une cinquième partie du globe, on n'assigne que cinq groupes d'îles à l'Asie ; ce sont les *Laquedives* et les *Maldives* à l'ouest de l'Indoustan ; les *Kurilles* et celles de *Liéou* près la Chine, et enfin celles du Japon.

355. *Détroits.*—Les principaux détroits, sont : celui de Bérhing, la Manche de Tartarie, le détroit de la

Pérouse, celui de Corée, celui de Malaca, celui d'Ormus, et celui de Bab-el-Mandel.

356. *Fleuves.*—Les principaux fleuves d'Asie, sont : l'Oby et le Léna en Sibérie ; le Seghalien et les fleuves Jaune et Bleu en Chine ; le Camboge, le Gange, l'Indus dans les Indes et le Jourdain en Syrie.

357. *Lacs.*—Les principaux lacs de l'Asie, sont : la mer Caspienne, la Mer d'Aral, le lac Asphaltite ou Mer-Morte, dans la Pentapole, au lieu où étaient Sodôme et Gomorrhe ; ses eaux sont imprégnées de sel, d'alun et de soufre ; le Jourdain s'y perd après avoir traversé les lacs de Méron et de Tibériade.

## TURQUIE D'ASIE.

358. La Turquie d'Asie est bornée à l'est par la Perse, au sud par l'Arabie, à l'ouest par la Méditerranée, la mer de Marmara, le détroit de Constantinople et celui des Dardanelles, autrefois l'Hellespont, au nord par la Géorgie, la Russie et la Mer-Noire ou Pont-Euxin.

359. *Notions Historiques.*—Cette célèbre contrée, formée des pays appelés par les anciens Asie-Mineure, Syrie, Cappadoce, Galatie, Phrygie, Lydie, Carie, Pamphlie, Cilicie, Troade, Mysie, Ionie, Bithinie, Paphlagonie, Pisidie, Lycaonie, Phénicie, Palestine, Assyrie, Chaldée, Pont, Arménie, Mésopotamie, etc., a été le théâtre des principaux événemens consignés dans la Bible. Alexandre-le-Grand, ayant soumis les Grecs, passa l'Hellespont, et fit la conquête de l'Asie-Mineure en moins de temps qu'il n'en aurait fallu à un autre pour la parcourir. Les Romains s'en emparèrent à leur tour, mais ils en furent dépossédés dans le 7<sup>e</sup> siècle par les successeurs de Mahomet.

360. *Divisions.*—La Turquie d'Asie se divise en huit grandes provinces qui sont, l'Anatolie, la Syrie, l'Arménie, le Diarbékir, la Circassie, la Palestine, l'Irak-Arabie, et une partie de l'Archipel.

361. *Population.*—La Turquie d'Asie contient 12 millions d'habitans, sur une étendue de 198,000 milles carrés. La religion dominante est le mahométisme,

mais une bonne partie professent le christianisme qui y a pris naissance.

La Turquie d'Asie est gouvernée comme la Turquie d'Europe, avec un despotisme absolu, qui, décourageant le cultivateur et le commerçant, rend presque nulle la fécondité du sol et la facilité du commerce.

362. *Villes*.—Dans l'Anatolie, *Smyrne*, la plus considérable des Echelles du Levant ; presque tous les Etats de l'Europe y ont des comptoirs. En Galatie, *Angora*, autrefois *Ancyre* ; Bajazet y fut fait prisonnier par Tamerlan dans un combat où il périt 400 milles hommes ; *Isnich* ou *Nicée*, célèbre par les conciles qui s'y sont tenus. Dans le Pont, *Trébisonde* ; on y voit dix belles églises ; et *Nicomogdie*, archévêché, près la mer de Marmara. Dans l'Arménie Turque, *Van*, capitale. Dans la Syrie, *Alep*, grande ville où périrent 45 mille personnes, par un tremblement de terre, en 1822 ; *Acre* ou *Ptolémaïde*, sur la mer Méditerranée. *Damas*, une des plus anciennes villes du monde ; *Antioche*, qui fut long-temps la rivale de Rome. Dans le Diarbékir ou Mésopotamie, *Améda* sur le Tigre, *Bagdad*, sur les ruines de *Séleucie* et *Bassora*, près le confluent de l'Euphrate et du Tigre. En Cappadoce, *Césarée*. En Phrygie, *Apamée*, *Laodicée* et *Thimbrée* où Cyrus vainquit Crésus. En Lydie, *Sardes* et *Philadelphie*. En Carie, *Halycarnasse*, où la reine Artémise fit élever un monument à Mausole son époux, d'où est venu le nom de *mausolée*, à ces sortes de monumens funèbres. En Troade, *Troie*, détruite par les Grecs. En Cilicie, *Tarse*, patrie de St. Paul. Dans l'Ionie, *Phocée*, dont une colonie bâtit Marseille, et *Ephèse*, fameuse par son temple de Diane. En Bithynie, *Calcédoine*, où se tint le quatrième concile général, et *Milet* qui possède quatre ports. En Lycaonie, *Icone*, aujourd'hui *Koieh*. Dans la Phénicie, *Tyr*, qui fut une des plus riches et des plus commerçantes villes du monde, et *Sidon* aujourd'hui *Saïde*. Dans la Palestine, *Jérusalem*, illustrée par David et Salomon, mais encore plus par les miracles, les prédications, la mort et la résurrection de J.-C. ; cette ville fut détruite par Titus, l'an 70, après un siège des plus mémorables, pendant lequel il périt onze cent mille Juifs. Les souvenirs religieux qui s'y conservent, y attirèrent de tout temps un grand nombre de pèlerins. Les autres principes villes de la Palestine étaient *Bethléem*, *Nazareth*, *Cana*, *Capharnaüm*, &c. Dans la Chaldée on voyait *Edesse*, aujourd'hui *Orfa* ; *Haram*, où était une mosquée en l'honneur d'Abraham ; *Nisibe* sur le Tigre, patrie d'Abraham. Dans l'Assyrie, *Babylone*, fameuse sous Nabuchodonosor et Sémiramis (dans son voisinage fut élevée la tour de Babel par les descendans de Noé) ; *Ninive* qui fut aussi capitale de l'Assyrie.

363. *Principales îles de l'Archipel dépendant de la Turquie d'A.*

sié. Mételin, autrefois *Lesbos*, où était Mitylène. *Scio*, renommée pour son vin ; *Samos*, remarquable par sa grande fécondité ; *Cos*, patrie d'Hippocrate et d'Apelles ; *Pathmos* où saint Jean écrivit l'Apocalypse ; *Rhodes*, où était la statue colossale d'Apollon, l'une des sept merveilles du monde ; c'est là aussi où l'on prétend que Dieudonné de *Gozon* tua un monstre horrible qui désolait l'île ; *Chypre*, presque entièrement dépeuplée par les Turcs en 1822, on y voyait autrefois *Paphos* et *Salamine*.

## ARABIE.

364. Ce vaste pays est borné à l'est par le golfe Persique et le détroit d'Ormuz, au S. par le détroit de Bab-el-Mandel, à l'O. par la Mer-Rouge et l'isthme de Suez, et au N. par la Palestine et la Syrie.

365. *Notions historiques.*—Cette péninsule était habitée autrefois par les Madianites, les Moabites, les Amalécites, les Ammonites, etc. etc. Ces peuples divers, pressés par leurs ennemis, se réunirent afin de se maintenir dans l'indépendance et prirent le nom d'Arabes. Ils étaient très-versés dans les sciences et dans les arts, c'est d'eux que nous viennent les chiffres et les premières notions d'algèbre et d'astronomie. Le trop fameux Mahomet, dont l'ambition fut si funeste aux sciences, à la religion et à la tranquillité publique, naquit dans ces contrées en 570. Poussé par le désir d'étendre sa secte et sa domination par toute la terre, il porta lui-même ou par ses successeurs, le fer et le feu dans les quatre parties du Monde. Ces peuples féroces, ayant conquis une partie de l'Afrique appelée depuis Barbarie, passèrent en Espagne sous le nom de Sarasins, et firent plus d'une fois trembler l'Europe entière.

366. *Population.*—La population de l'Arabie est de 14 millions d'habitans, professant presque tous le mahométisme, qui a pris naissance dans cette contrée. L'étendue de l'Arabie est de 390,000 milles carrés.

367. *Divisions.*—L'Arabie est divisée en Déserte, Pétrée et Heureuse. L'Arabie-Heureuse est la province comprise entre la partie sud de la Mer-Rouge et le golfe Persique ; on y trouve parfums, myrrhe, encens, dattes, café, perles, etc. Ses villes principales sont : *Sana*, *Moka*, *Ophir*, *Mascate* sur le golfe d'Oman, et la *Mecque* où est le tombeau de Mahomet. L'Arabie-Pétrée, couvertes d'énormes rochers et de



montagnes, est la partie située vers l'isthme de Suez et la Palestine ; c'est là que les Israélites errèrent pendant 40 ans. L'Arabie-Déserte est située entre les deux parties précédentes, elle s'étend de l'oues à l'est depuis la Mer-Rouge jusqu'à l'Euphrate ; *Médine* en est la ville principale.

368. *Gouvernement.*—Plusieurs de ces contrées sont encore soumises à la Turquie, d'autres en ont secoué le joug et sont gouvernées par un émir, on y trouve aussi plusieurs peuplades de *Bédouïns* ou hordes errantes.

*Remarques.* Passer de l'Arabie Heureuse dans l'Arabie-Déserte, c'est sortir des Champs-Elysées pour entrer dans le Tartare ; cette contrée n'offre que des plaines immenses d'un sable brûlant qu'on ne peut traverser qu'à l'aide de la boussole. On se sert des chameaux pour porter l'eau et les vivres ; ces animaux pouvant passer plusieurs jours sans boire ni manger, sont d'une grande utilité ; les Arabes les appellent les vaisseaux du désert. Lorsque les vents se déchainent, ils emportent le sable avec une si grande impétuosité qu'on croirait voir une mer en furie ; des caravanes entières sont quelquefois ensevelies dans ces tourbillons.

---

## PERSE.

369. La Perse est bornée à l'est par l'Indoustan, les montagnes de Cachemire et du Thibet, au sud par le golfe Persique et le détroit d'Ormus, à l'ouest par le Diarbékir et l'Arménie, et au nord par la Tartarie, la Mer-Caspienne et la Géorgie.

370. *Notions Historiques.*—L'origine de ce royaume remonte à la plus haute antiquité, ayant eu des princes particuliers dès le temps d'Abraham, cependant elle a été pendant quelque temps soumise aux Assyriens ; mais Cyrus, fils de Cambise, roi de Perse, releva la gloire de cet empire, et dicta des lois à presque toute l'Asie. Darius, l'un de ses successeurs, ne put se défendre contre la valeur d'Alexandre, qui s'empara de ses états ; vinrent ensuite les Parthes contre lesquels les Romains combattirent longtemps et avec des succès si divers. Les annales de l'Eglise retenti-

ront longtemps du nom de Sapor, qui, pendant un règne de 70 ans, immola une multitude de chrétiens qui aimèrent mieux mourir que d'abandonner leur religion en adorant le soleil. L'an 600, les Arabes ou Sarrasins firent la conquête de ce pays, mais leurs princes, endormis par la molesse, cédèrent bientôt le pouvoir aux Turcs ; ceux-ci furent vaincus par Gengis-Khan, et les descendans de ce dernier par le farouche Tamerlan, dont les successeurs ne conservèrent la Perse que 60 ans. Une nouvelle dynastie tartare les supplanta et fut supplantée à son tour par les *Spahis* dont le dernier périt par ordre de l'ingrat Kouli-Khan, qui lui devait toute sa fortune. L'assassinat de celui-ci, arrivé en 1747, replongea ce pays dans un déluge de maux dont il est à peine sorti.

371. *Divisions.*—Elle se divise en Perse occidentale et Perse orientale ; cette dernière partie forme depuis quelque temps le royaume du *Belouchistan* au sud et celui de l'*Afghanistan* ou de *Caboul* au nord.

372. *Population.*—Elle est évaluée à près de 12 millions d'habitans, mahométans, juifs et quelques chrétiens. On donne à la Perse une étendue de 186,000 milles carrés.

373. *Productions.*—Le climat de ce vaste pays est soumis à diverses températures, il y a des déserts arides, mais les contrées fertiles produisent en abondance froment, millet, riz, aliment le plus ordinaire au pays ; le vin y est commun et de bonne qualité ; on y trouve encore manne, séné, réglisse, gomme, rhubarbe, tabac, coton dont on fait un grand commerce.

374. *Villes.*—Téhéran (60,000 h.) capitale de la Perse. *Ispahan*, (200,000 h.) ancienne capitale ; elle possède des places magnifiques et 172 mosquées ; *Erivan*, sur les bords d'un affreux précipice, capitale de l'ancienne Perse ; *Hamadan*, autrefois *Ecbatane*, en Médie ; *Chiras*, près l'ancienne Persépolis ; *Shuster* ou Suze, près le golfe Persique, ancienne résidence des rois de Perse pendant l'hiver, fameuse dans l'Histoire-Sainte par le règne d'*Assuérus* et d'*Esther*.

## AFGHANISTAN.

### OU ROYAUME DE CABOUL.

375. L'Afghanistan est borné à l'est par les monts Himalayes vers le Thibet, au sud par l'Indoustan et le

Belouchistan, à l'ouest par la Perse, et au nord par la Tartarie.

376. *Notions Historiques.*—Les Afghans furent longtemps en guerre avec la Perse, dont ils envahirent plusieurs provinces ; en 1736, Kouli-Khan les asservit, mais en 1747 ils se rendirent indépendans et formèrent un empire qu'ils agrandirent de plusieurs provinces conquises sur la Perse et l'Indoustan. L'Afghan comprend une étendue de 120,000 milles carrés et une population de 12 millions d'habitans mahométans, juifs et chrétiens, le chef de l'Etat prend le nom de *Chai*.

377. *Villes.*—Caboul, (60,000 h.) capitale, située dans une plaine fertile. Candahar (80,000 h.)

Peshawur (50,000 h.). Hérat (60,000 h.) est une très ancienne ville.

---

## BELOUCHISTAN.

378. Le Bélouchistan est borné à l'est par l'Indoustan, au sud par le golfe d'Oman, à l'ouest par la Perse et au nord par le Caboul.

379. *Notions Historiques.*—Les Bélouchis ont été longtemps sous la domination des Perses, des Indous et des Afghans ; il y a peu de temps qu'ils se sont rendus indépendans pour former un royaume auquel on attribue 60,000 milles carrés et une population de quatre millions d'habitans, tant *Belouches* que *Brahoues* ; les premiers sont non-seulement adonnés au vol et au pillage, mais ils s'en glorifient ; les seconds, de mœurs tout opposées, sont bons, justes et hospitaliers. Le mahométisme est la religion dominante : il y a cependant des juifs et quelques chrétiens.

380. *Villes.*—Kelat (20,000 h.) capitale, ville forte. *Gondava* (16,000 h.) grande et belle ville.

---

## INDOUSTAN,

OU INDE ENDECA DU GANGE,

(ANCIEN MOGOL.)

381. L'Indoustan est borné à l'est par le golfe du Bengal et l'empire Birman, au sud, par la mer des Indes, à l'ouest, par le golfe d'Oman et l'Indus, et au nord par le Caboul et le Thibet.

382. *Notions Historiques.*—Les Mahométans venus de la Perse et de l'Arabie, ayant subjugué ce pays, le possédèrent jusqu'au fameux Tamerlan qui les vainquit et forma l'empire du Mogol à la fin du quatorzième siècle ; mais trois cents ans après, Koulikhan, roi de Perse, porta un coup mortel à cet empire ; ses conquêtes rapides furent un exemple pour les princes tributaires du Mogol, qui bientôt secouèrent le joug. Les Européens, profitant habilement de ces divisions, envahirent peu à peu tout le pays, et toute la valeur de Hayder et de Tipoo ne put le défendre contre leurs efforts. La mort de ce dernier arrivée en 1799, d'une blessure reçue en défendant la capitale du Mysore, anéantit ce célèbre empire possédé aujourd'hui en grande partie par les Européens.

383. *Population.*—On donne à l'Indoustan 480,000 milles carrés et jusqu'à 130 millions d'habitans, divisés en plusieurs classes ou castes, selon leur religion ou leur profession ; celle des *Parias* qui est la dernière, est tellement vilie à leurs yeux, qu'ils ne permettent pas à ceux qui en sont d'habiter les villes.

384. Le Christianisme fut prêché dans l'Indoustan dès le temps des Apôtres, ensuite par saint François-Xavier qui y pénétra en 1542 ; mais la plupart des indigènes sont idolâtres, on y trouve aussi des mahométans et des juifs.

385. *Productions.*—Les contrées arrosées par les débordemens périodiques de l'*Indus*, du *Garge* et de quelques autres rivières, sont douées d'une végétation prodigieuse, le riz, le sucre, les épices, la soie, les fruits, etc. s'y trouvent en grande abondance.

386. *Divisions.*—Ce vaste et riche pays comprend les états indépendans ; les états tributaires ou alliés des Anglais ; les possessions anglaises, françaises, danoises et portugaises.

387. Les états indépendans sont ceux du *Sindi* vers l'embouchure de l'*Indus*, capitale *Hayder-Abad* ; et ceux du *Lahore*, capitale du même nom, et qui la fut longtemps de toute l'Inde.

388. Les états tributaires ou alliés des Anglais sont ceux du *Prince* ; de *Neypol* ; de la province de *Guzerate* ; de *Visapour* ; du *Décân* ; d'*Agra* ; le royaume de *Mysore* ; les îles *Laquedives* au nombre de trente-deux, et les *Maldives*, divisées en dix-sept groupes,

comprenant ensemble douze mille petites îles, la principale est *Mahé*, résidence du roi.

389. Les possessions anglaises se divisent en trois présidences : la première a pour chef-lieu *Calcutta*, (500,000 h.) près le golfe du Bengal, à l'embouchure du Gange ; la deuxième a pour chef-lieu *Bombay*, (220,000 h.) dans une île vers la côte *Malabar* ; la troisième a pour chef-lieu *Madras*, (300,000 h.) sur la côte de Coromandel. Les autres possessions anglaises sont : *Delhi*, (300,000 h.) *Bénarès* (200,000 h.) ; *Surate* (500,000 h.) ; *Musulipatam* ; *Travancor* et *Aracate*, dans la province de Carnate et l'île de *Ceylan* ; située près le cap Comorin, cette île a 360 milles de long et 180 de large ; on lui donne un million d'habitans.

390. Les possessions françaises sont : 1o. *Pondichéry*, (40,000 habitans,) sur la côte de Coromandel à l'est de la presqu'île : c'est le plus bel établissement des Français dans l'Inde ; quoiqu'elle n'ait pas de port, sa rade est très-commode, et au moyen de bateaux on aborde facilement sous la protection des canons de la fortification ; à quelque distance de la ville est un coteau planté de palmiers qui servent de guide aux navigateurs ; ils sont vus de 26 à 27 milles. Cette colonie est très-bien située pour le commerce du Levant ; son arrondissement se forme des districts de *Valanour* et de *Bahour*, dans le Carnate.

2. *Karikal*, sur la même côte, grand commerce de toile.

3. *Chandernagor*, dans le Bengal, à l'embouchure du Gange, bon port ; l'air y est pur et le commerce florissant.

4. *Mahé*, sur la côte de Malabar.

391. Les possessions Danoises sont *Tranquebar*, sur la côte de Coromandel, port commerçant, chef-lieu des possessions danoises.

392. Les possessions Portugaises sont *Goa*, chef-lieu dans une île sur la côte de Malabar.

## INDO-CHINE.

## OU INDE AU-DELA DU GANGE.

393. On appelle Indo-Chine tous les pays compris entre la Chine, le Grand Thibet ou Boutan, et dans la presque île entre les golfes du Tonkin et celui du Bengale.

394. L'Indo-Chine comprend les contrées d'*Assam*, de *Siam* et de *Malacca* formant plusieurs royaumes, et les empires de *Birman* et d'*Anam*, comprenant le *Lahos*.

395. *Notions Historiques.*—Les *Assamais* sont presque toujours livrés aux guerres civiles, quoique soumis à un gouvernement sévère et despotique. Les mines d'or et d'argent forment le trésor royal, qui ne lève aucun impôt sur les peuples. Le royaume de *Siam*, appelé aussi *Yudra-pi* (royaume d'hommes libres), est régi par des lois qui sont bien loin de répondre à ce titre pompeux ! Le souverain s'approprie le tiers des héritages, exerce sur le commerce un monopole tyrannique, etc. Les peuples de ces contrées sont idolâtres et très-cruels. Les *Malais* sont peu civilisés, se font un métier et un honneur de la piraterie : ils professent le mahométisme. La langue siamoise est la plus belle et la plus généralement employée pour le commerce dans les Indes-Orientales. L'empire *Birman* fut fondé par le célèbre *Alompra*, qui, de simple particulier et avec une petite troupe de cent hommes seulement, fit des conquêtes importantes et forma un vaste empire des royaumes de *Pégu*, d'*Ava* et d'*Aracan*. Depuis quelques années les Anglais ont envahi plusieurs provinces de cet empire. Les indigènes sont mahométans, croient à la métempsycose, et rendent un culte divin à un éléphant blanc qu'ils conservent dans un palais magnifiquement orné. L'*Anam* comprenant le Tonkin et la Cochinchine, est habité par des colonies chinoises qui y ont apporté la religion de *Confucius* : plusieurs habitans vivent dans des bateaux sur des rivières, tirant de l'eau toute leur subsistance. Ces pays comprennent ce que les anciens appelaient la *Chersonèse d'or* ; le sol est si fécond que plusieurs contrées donnent une récolte par saison ; les mines d'or, d'argent, etc., très-abondantes.

396. *Population.*—On donne à ces divers états une étendue de 315,000 milles carrés avec une population de 34 millions d'habitans, presque tous idolâtres ou de la secte de *Confucius*.

397. Le royaume d'*Assam* est situé entre le grand Thibet ou Boutan et l'empire *Birman* ; c'est un pays

fertile, on y fait le commerce de la soie, coton, muse, laque, ivoire, poivre, etc.

398. L'empire Birman est un grand état compris entre le golfe de Bengal, le royaume de Siam et la partie sud-ouest de la Chine.

399. *Villes.*—Ummérapoura (30,000 h.) capitale, ville très-commerçante.

*Rangoun* (20,000 habitans) est le seul port ouvert aux Européens.

*Ava* (300,000 habitans) ancienne capitale du royaume d'Ava.

400. Le royaume de Siam, est un petit état situé à l'est du Birman ; son étendue forme une espèce de rectangle du nord au sud, arrosé dans toute sa longueur par le Ménan qui le fertilise tellement que chaque saison produit son fruit particulier ; il y règne un printemps perpétuel. La principale ville est *Bangkok*, capitale, port très-commerçant.

401. La Presqu'île de Malaca est située au sud du royaume de Siam, entre le golfe de Siam et la mer des Indes. La principale ville est *Malaca*, conquise par les Anglais.

402. L'empire d'Anam, est situé entre la mer de Chine et le royaume de Siam ; il est traversé dans toute sa longueur par la rivière de Camboge, capitale *Suigon*. Cet empire comprend, vers le nord-est : 1o. le *Tonkin* habité par des peuples superstitieux à l'excès, *Confucius* est leur grand prophète ; 2o. à l'est la *Cochinchine*, pays très fertile produisant trois récoltes annuelles ; 3o. au sud, le *Camboge*, pays extrêmement chaud et cependant bien fertile parce que les eaux de la rivière de même nom, divisées en plusieurs bras, l'arrosent au gré du cultivateur ; 4o. au nord-ouest le *Lahos*, aussi arrosé par le Camboge ; ces peuples sont doux, robustes, mais idolâtres et presque indépendans.

## EMPIRE CHINOIS.

403. Les bornes de l'empire Chinois sont à l'est la Mer-Jaune et la Mer-Bleue, au sud la mer des Indes, le Birman et l'Indoustan, à l'ouest les montagnes du Thibet, Cachemire et la Tartarie propre, et au nord la Sibérie.

404. *Notions Historiques.*—Ce vaste empire ne comprenait autrefois que la Chine propre ; mais dans le treizième siècle, une colonie de Mongols ayant attaqué les Chinois, les asservit pendant quelque temps. Obligés de sortir d'un pays où ils n'étaient supportés qu'à regret, les Mongols se retirèrent vers l'orient de la Tartarie et prirent le nom de Mantchoux. Une nouvelle entreprise sur la Chine les en rendit tout-à-fait maîtres, et ils établirent le siège de leur empire à Pékin vers l'an 1645.

405. L'empire Chinois est formé de la *Tartarie Chinoise* ou *Scythie* ; de la petite *Bucharie* ; du *Thibet* ; du *Boutan* ; de la *Chine* ; de la *Corée* et de plusieurs îles ; il comprend une étendue de 2,100,000 milles et compte environ 230 millions d'habitans, presque tous idolâtres ou de la secte de *Confucius*.

406. La *Tartarie Chinoise* est un grand pays composé d'un plateau très-élevé et de ses revers, d'où découlent de tous côtés de nombreuses rivières, dont les unes se perdent dans les sables, et les autres se déchargent dans des mers situées en des points diamétralement opposés, ce qui prouve l'élévation du sol.

407. La partie orientale de la *Tartarie Chinoise* se nomme *Mantchourie*, elle s'étend le long des côtes de l'Océan, depuis la *Corée* jusqu'à la mer d'*Okotsh*, et comprend l'île *Saghalien*. La partie occidentale se nomme *Mongolie*, elle comprend de vastes déserts dont l'intérieur est peu connu ; les principaux sont ceux de *Karas*, de *Cobi* ou *Shamo* ayant 2,400 milles de long sur 600 de large ; au nord de la *Mongolie* se trouve le pays des *Calmouks* ou *Eleuths*, qui comprennent les provinces situées entre le Thibet et la Tartarie indépendante ; ces peuples, quoiqu'idolâtres, ont un code de lois très bien conçu.

408. La petite *Bucharie* est une vaste province située entre la Tartarie Chinoise, la Tartarie indépendante et le Thibet. Ce pays serait riche si les habitans savaient profiter des bienfaits de la nature. *Yarcand* en est la capitale.

409. Le *Thibet* est une province considérable située à l'ouest de la Tartarie Chinoise et à l'est de la Cachemire. Ses hautes montagnes, presque toujours couvertes de neige, communiquent un froid excessif aux contrées voisines ; elles recèlent une quan-



tité de mines précieuses, et leurs revers servent de pâturages à de nombreux troupeaux de *moutons* et de *chèvres cachemires*.

Le Thibet se divise en grand et en petit ; le grand est situé au nord vers la source du Gange ; *Lassa* en est la capitale, c'est la résidence du régent ou vice-roi. Le petit est plus au sud. *Ladak*, capitale.

410. Le *Boutan* est une province tributaire de l'empire Chinois, elle est située entre le Bengal et le Thibet ; le sol possède des plaines très-fertiles en grains, riz, etc. etc. ; on y trouve aussi de la poudre d'or et des diamans. *T'assisudon* en est la capitale.

## CHINE.

411. La Chine est bornée à l'est par la Mer-Bleue, au sud par la mer qui porte son nom, à l'ouest par l'Indo-Chine, et au nord par la Mongolie.

412. *Notions Historiques.*—La Chine passe pour le plus ancien empire du monde, on lui donne pour fondateur Fohi, qui vivait l'an du monde 1911. Tsin-chi, un de ses successeurs, voulant préserver ses états de l'invasion des Tartares, fit bâtir cette fameuse muraille de 500 lieues de long sur 25 pieds de haut ; elle est flanquée, de distance en distance, de bonnes tours pour en défendre l'approche. Les Chinois sont divisés en plusieurs castes, selon leurs richesses, leur dignité et les emplois qu'ils exercent. La plupart adorent une divinité qu'ils appellent Fo, d'autres sont de la secte de Confucius, cependant on y compte beaucoup de chrétiens.

413. *Productions.*—L'agriculture y est portée au plus haut point de perfection, aussi les récoltes en blé noir, riz, cannes à sucre, coton, thé, etc. etc., y sont-elles très-abondantes. Les montagnes artistement disposées en terrasses donnent aussi de grands revenus ; les endroits marécageux ne sont pas non plus sans utilité ni agrément ; le lit même des rivières n'est pas perdu pour la culture, on y voit un grand nombre de jardins flottans sur des radeaux couverts de terre et où sont cultivés plusieurs végétaux précieux.

414. *Villes.*—Pékin (1,500,000 h.) capitale de la Chine et de tout l'empire, on lui donne 2 millions d'habitans. Cette ville possède un bel observatoire ; plusieurs maisons de prêtres européens ; une cloche pesant 12 cents quintaux, qui sonne les heures de nuit. *Nankin* (600,000 h.) capitale avant Pékin ; la nature et l'art se sont prêté un mutuel secours pour rendre ses environs riches et agréables. *Canton* (800,000 h.) seul port ouvert aux Européens ; la quantité des marchandises qui s'y transportent est immense. *Macao*, dans une petite île près Canton ; elle dépend des Portugais.

415. La *Corée* est une grande presqu'île située entre la Mantchourie et le Japon ; elle forme un royaume tributaire de la Chine, *Sior* en est la capitale. Ce pays est très-froid et peu fertile surtout vers le nord.

416. *Iles*.—Outre celle de Saghalien, au nord du Japon, il y a *Formose* à l'est, une des plus belles et des plus fertiles du monde; *Haynan* au sud, aussi très-fertile ; l'archipel des îles Liéou-Kiéou, dans la Mer-Bleue, au nombre de 36 ; elles obéissent à un prince tributaire de la Chine.

## TARTARIE INDEPENDANTE.

417. La Tartarie indépendante est un vaste pays borné à l'est par les monts Bélur, au sud, par le Caboul et la Perse, à l'ouest, par la Mer-Caspienne, et au nord par la Russie et la Sibérie.

418. *Notions Historiques*.—Cette vaste contrée, nommée autrefois *Scythie*, en deçà de l'*Imaus*, fut le berceau des *Huns*, des *Scythes*, des *Turcs* et autres peuples barbares qui, se répandant dans les différentes parties de l'univers, y causèrent des désastres dont l'histoire nous a conservé de tristes souvenirs. Aujourd'hui elle comprend deux principaux états, la grande Bukarie au sud-est, et le Turkestan ou Turcomanie au nord et à l'ouest, gouvernés par des chefs nommés *Kans* et différentes tribus indépendantes dont les principales sont les *Usbecks* vers le sud, et les *Kirghuis* vers le nord, sous la protection de la Russie.

419. *Population*.—On donne à la Tartarie indépendante une population de 3 millions d'habitans, presque tous Mahométans ou Juifs, et une étendue de 258,000 milles carrés.

420. *Productions*.—De vastes plaines de sables, des lacs salés, des montagnes arides couvrent une partie de la Tartarie : la Bukarie est fertile ainsi que le pied de quelques montagnes ; on y trouve aussi des mines d'or, d'argent, etc.

421. *Villes*.—Boukara (80,000 h.) capitale de la grande Bukarie.

Les autres principales villes sont *Khokan* (60,000 habitans), *Kiva* et *Samarcand* (10,000 habitans) ancienne capitale de l'empire de Tamerlan.

## SIBERIE.

422. La Sibérie est un vaste pays au nord de l'empire Chinois, on lui donne près de 2,100,000 milles carrés.

423. *Notions Historiques.*—La Sibérie tire son nom de la ville de *Sibir*, qu'habitaient les souverains de ces vastes contrées, lorsqu'en 1577 les Russes s'en emparèrent sous le *czar Ivan* ; son successeur y envoya des troupes, et le pays fut régi comme le reste de l'empire. La partie méridionale est fertile en grains, légumes, etc. On y trouve aussi des mines d'argent, de cuivre et de fer ; mais le nord est stérile à cause du froid excessif qui y règne presque continuellement. Les fourrures sont la principale richesse du pays. Les habitans sont pour la plupart chrétiens, mais la population n'est pas considérable. C'est en Sibérie que le gouvernement russe exile les criminels d'état.

424. *Villes.*—*Tobolsk* (15,000 h.) capitale, divisée en deux ; la basse est sujette aux inondations, la haute possède de beaux édifices, une citadelle, de belles églises. *Omsk*, école militaire, *Irk-Outsk*, chèvêché ; on y voit 33 églises.

425. La Russie possède encore en Asie : 1o. la *Géorgie*, province située entre la Mer-Noire et les monts Caucase, *Teflis* en est la capitale ; 2o. la *Circassie*, séparée de la Géorgie par les monts Caucase, *Terhi* sur le Caïfa en est la capitale ; 3o. une partie de l'Arménie, *Van*, capitale. La plus grande partie de ces trois pays formait la *Colchide* et l'*Ibérie* des anciens.

---

 JAPON.

426. Le Japon est situé à l'est de la Tartarie, et comprend une étendue de 78,000 milles, avec une population de plus de 40 millions d'habitans.

427. *Notions Historiques.*—Les Japonnais paraissent descendre d'une colonie chinoise, mais ils sont mieux civilisés et plus expérimentés dans les arts. Ces peuples ont presque toujours joui d'une profonde paix ; ils n'admettent jamais d'étrangers dans leur pays, les Hollandais seuls sont reçus à *Nangazaki* une fois par an. En 1618 on y comptait plus de 400 mille chrétiens ; mais la persécution la plus atroce les immola presque tous, et durant trente ans on employa contre eux le fer et le feu. Aujourd'hui le bouddhisme y est la religion dominante. Le chef de l'état se nomme *Cuba*, et celui de la religion *Dairi*. Le Japon produit de l'or et le plus beau cuivre que l'on connaisse, il y croît une grande variété de fleurs et de fruits.

428. L'empire du Japon est formé d'un grand nombre d'îles

dont les principales sont : *Nippon*, *Kiusiu*, *Sikokf*, *Jesso*, une partie de l'archipel des îles *Kurilles*, et la partie méridionale de l'île *Saghalien*. Les villes principales sont : *Jédo*, dans l'île de *Nippon*, cap. de tout l'empire ; on lui donne un million d'habitans ; *Méaco*, dans la même île, ancienne capitale et résidence du *Daïri*, c'est le centre de la religion, des sciences, et du commerce du Japon ; *Nangazaki*, dans l'île *Kiusiu*, ville considérable.

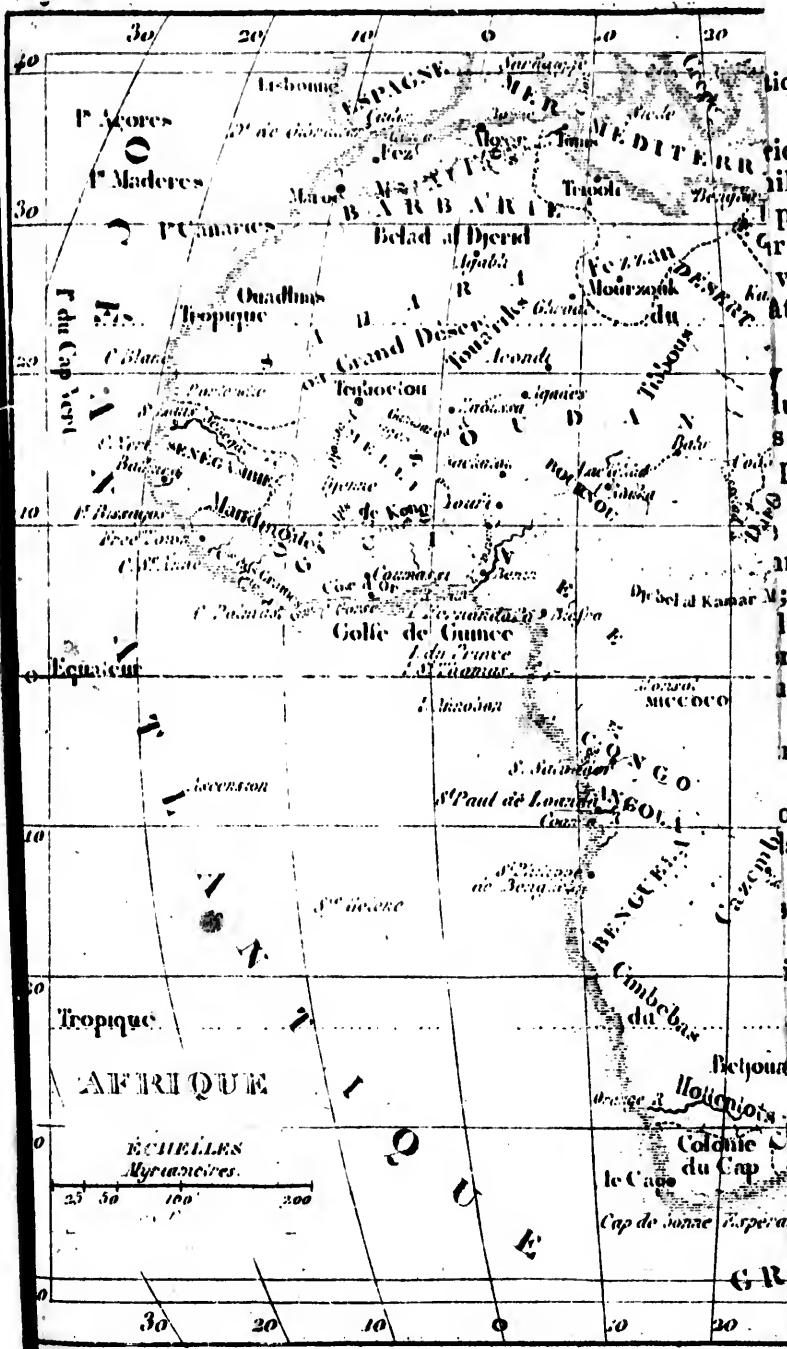
## ILES DE L'ASIE.

429. Les principales îles de l'Asie sont : 1o. celles de l'Archipel, *Mételin* autrefois *Lesbos*, *Scio*, *Samos*, *Cos*, *Pathmos*, *Chypre*, *Rhodes*, *Paphos*, etc., etc. 2o. les *Laquedives* ; 3o. vers le sud du cap Comorin se trouvent les *Maldives*, 4o. les îles *Andamans* ; la plus grande a 48 lieues de long, les habitans sont chasseurs et pêcheurs, on les croit anthropophages ; 5o. *Ceylan* vers le cap Comorin ; 6o. *Nicobar*, archipel du golfe du Bengal contenant une vingtaine d'îles assez fertiles, mais malsaines ; 7o. *Mergli* à l'ouest de l'empire Birman, position heureuse, sol fertile, on y trouve pierreries, étain, ivoire, éléphants, bois de charpente : les Français y ont un comptoir ; 8o. *Pulo-Pinang*, au détroit de Malaca, les missionnaires français y ont un collège chinois ; 9o. *Pulo-Condor* près la Cochinchine, sol montueux et peu fertile, habitans indolens, pauvres et malheureux ; 10o. *Hainan*, près le Tonkin, habitans cuivrés et de petite taille, mais belliqueux ; climat malsain, mines d'or, azur, pêche de perles, riz, sucre, bois de teinture ; 11o. *Macao*, dans la Baie de Canton ; 12o. *Formose* ; 13o. *Saghalien* ; 14o. *Liéou*, archipel de 36 îles dépendantes de la Chine, produisent riz, fruits, légumes ; on y trouve chevaux, bêtes à cornes, porcs, volailles ; 15o. le Japon et ses dépendances ; 16o. *Kurilles*, chaîne de petites îles, la plupart volcaniques et inhabitées ; on y trouve ours, loups, renards blancs, noirs et rouges ; habitans de petite taille, chrétiens et idolâtres, vivant de pêche et de chasse ; 17o. les *Aléutiennes*, entre l'Asie et l'Amérique.

## AFRIQUE.

430. L'Afrique est bornée à l'est par l'Isthme de Suez, la Mer-Rouge et la mer des Indes, au sud, par l'Océan glacial antarctique, à l'ouest par l'Océan Atlantique, et au nord par la Méditerranée.

431. *Notions Historiques.*—Cette partie du monde est bornée à l'est par l'isthme de Suez, la Mer-Rouge et la mer des Indes, au sud



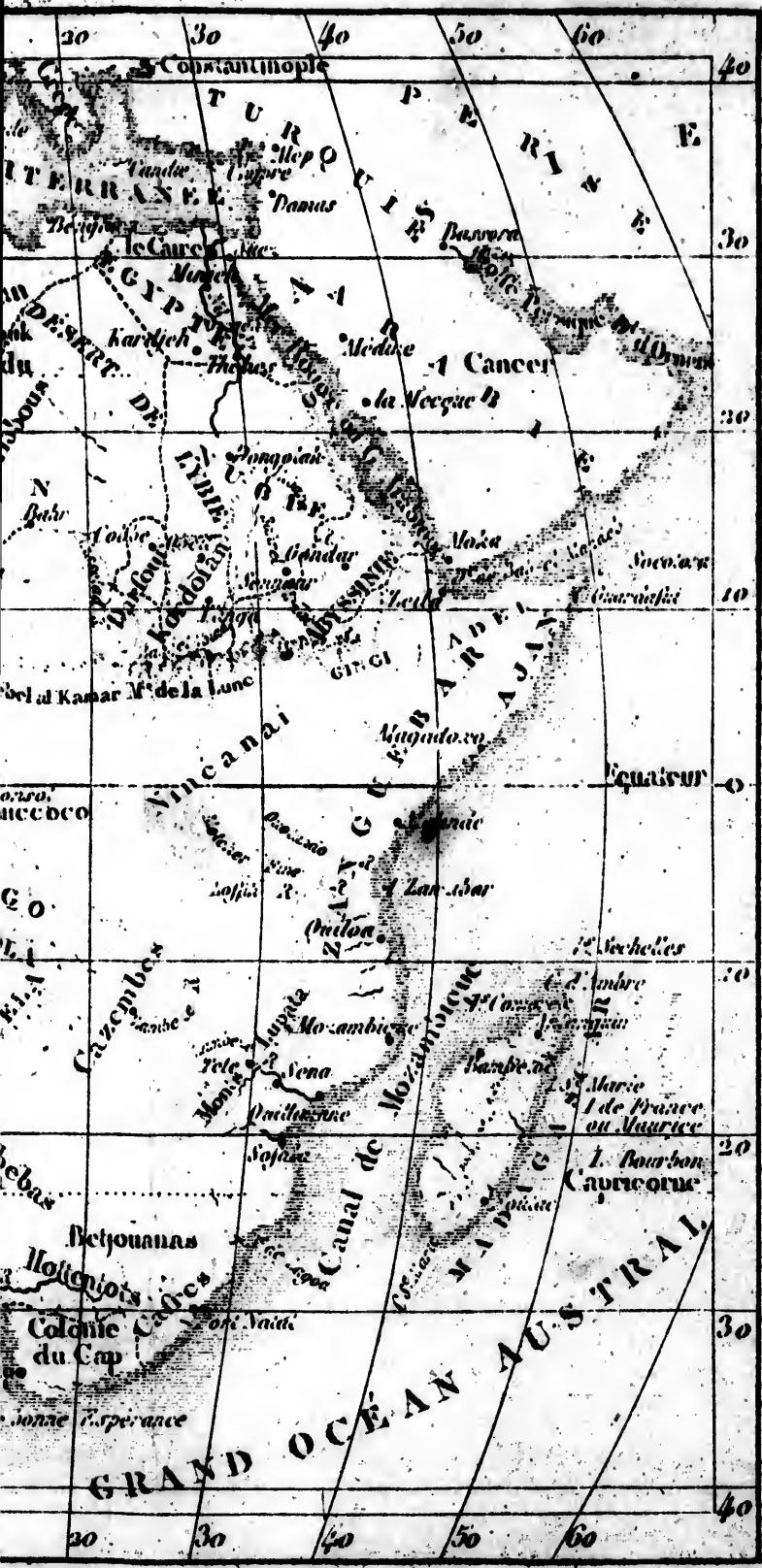
no  
de  
fle  
na-  
nce  
m-  
ole.

chi-  
pre,  
l du  
; la  
rs et  
cap  
nant  
ghi à  
on y  
: les  
it de  
; 90.  
ertile,  
rès le  
eux ;  
sucré,  
120.  
es dé-  
on y  
Japon  
a plu-  
enards  
ens et  
iennes,

ne de  
, par  
Atlan-  
ornée à  
au sud

lique,  
rique  
illes  
I plus  
Gr les  
vers  
atres  
rè-  
lues  
s ne  
par-  
ce  
à la  
amés  
; on  
lion,  
mor-  
eux  
rées  
ont :  
lanc,  
de  
son-  
inie,  
bbie  
Beljour le  
ont :  
Colonie  
du Cap  
i de  
elui  
sam-

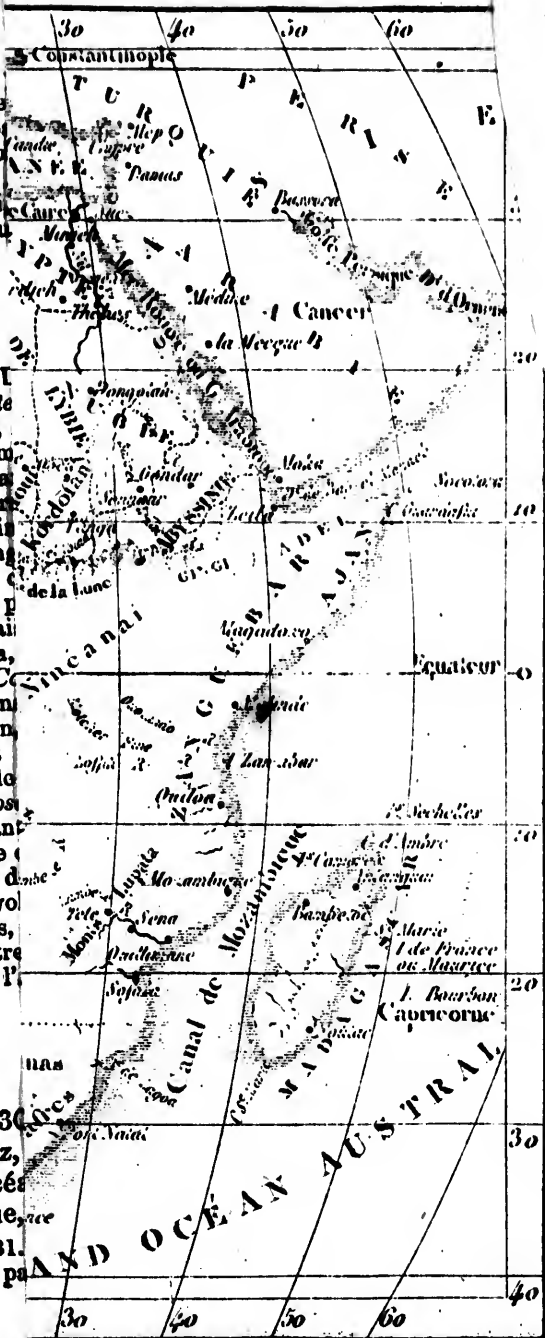




dont les  
partie de  
de l'île S  
de Nipha  
bitans ;  
du Dairi  
merce du

429. I  
pel, Mété  
Rhodes,  
cap Com  
plus gra  
pêcheurs  
Comoris  
une ving  
l'ouest  
trouve p  
Françai  
Malaca,  
Pulo-C  
habitans  
Tonkin  
climat  
bois de  
Formos  
pendant  
trouve  
et ses d  
part vol  
blancs,  
idolâtr  
entre l'

430  
Suez,  
l'Océa  
tique,  
431.  
l'est pa





par l'Océan glacial antarctique, à l'ouest par l'Océan Atlantique, et au nord par la Méditerranée.

432. *Population.*—On évalue la population de l'Afrique à 112 millions d'habitans. On lui donne 5,400 milles du nord au sud et 5,100 de l'est à l'ouest, dans sa plus grande étendue. Les habitans des pays conquis par les Européens sont chrétiens, le mahométisme domine vers le nord, et le centre est habité par des nègres idolâtres et presque sauvages.

433. *Productions.*—Les grandes chaleurs qui y règnent seraient un obstacle à la végétation si des pluies abondantes et le débordement de plusieurs fleuves ne portaient la fécondité dans plusieurs contrées, qui par-là deviennent très-fertiles ; mais le quart de ce vaste pays n'est qu'un désert de sable qui se refuse à la culture, à l'exception de quelques cantons nommés *Oasis*. L'Afrique est riche en mines précieuses ; on y trouve aussi beaucoup d'animaux sauvages, le lion, le tigre, le léopard, l'éléphant, la giraffe, etc. ; d'énormes crocodiles vivent dans ses fleuves et de monstrueux serpens habitent ses forêts.

434. *Divisions.*—L'Afrique se divise en 18 contrées principales.—(Voir page 11.)

435. *Caps.* Les principaux caps de l'Afrique, sont : le cap de Bonne-Espérance, le Cap-Vert, le Cap-Blanc, le Cap-Bon et celui des Aiguilles.

436. *Montagnes.*— Les principales montagnes de l'Afrique sont : le Pic de Ténériffe dans l'île de son nom, les monts de la Lune au sud-ouest de l'Abyssinie, et l'Atlas au sud de la Barbarie.

437. *Lacs.*—Les principaux lacs sont : le lac Dibia traversé par le Niger, le lac Dembéa traversé par le Nil, et le lac Tchad.

438. *Golfes.*—Les principaux golfes de l'Afrique sont : celui d'Aden, celui de Suez, celui de Benin, et celui de Sofala.

439. *Détroits.*—Les principaux Détroits sont : celui de Gibraltar, de Bab-el-Mandel, et le canal de Mozambique.

440. *Fleuves.* — Les principaux fleuves d'Afrique sont : le Nil qui arrose l'Égypte, le Sénégal et la Gambie, le Zaïre et le Niger.

## BARBARIE.

441. La Barbarie est bornée à l'est par l'Égypte, au sud par le Sahara, à l'ouest par l'Océan Atlantique, et au nord par la Méditerranée.

442. *Notions Historiques.* — Ce pays renferme la plus grande partie de ce que les anciens connaissaient de l'Afrique, c'est-à-dire presque toutes les côtes de la Méditerranée dans la longueur de plus de 2,400 milles ; il comprend ce que les Romains appelaient Mauritanie, Numidie, Afrique propre et Lybie. Carthage dans l'Afrique propre, balança plus d'une fois la fortune de Rome, et lui disputa longtemps l'empire du monde ; mais vaincue par Scipion l'Africain, dans les guerres puniques, elle fut détruite environ 146 ans avant Jésus-Christ, et l'Afrique fut divisée en provinces romaines. Lors de la décadence de l'empire, les Vandales, sortis de la Germanie traversèrent les Gaules et l'Espagne, et s'établirent en Afrique. Leur royaume fut détruit par Bélisaire, général de l'empereur Justinien, l'an 534 ; mais les Mahométans s'emparèrent de l'Afrique à la fin du septième siècle, et l'ont conservée jusqu'à nos jours. Cependant les souverains qui gouvernèrent les différens états de la Barbarie, se sont rendus à peu près indépendans de l'empereur de Constantinople.

443. *Population.* — La Barbarie contient une population de 24 millions d'habitans, mahométans, juifs et chrétiens, sur une étendue de 390,000 milles carrés.

444. *Productions.* — Les contrées situées entre la Méditerranée et l'Atlas abondent en blé, lin, légumes, fruits, vins. Les chevaux de Barbarie sont estimés ainsi que ses dromadaires ; les lions de l'Atlas sont les plus beaux de l'Afrique ; on y trouve aussi beaucoup d'autruches, de chameaux, etc.

445. *Divisions.* — La Barbarie comprend l'empire de Maroc, les états d'Alger, de Tunis et de Tripoli, et le Bilédulgérîd ou pays des Dattes, au-delà de l'Atlas.

446. L'empire de Maroc est le plus puissant et le

plus étendu des états Barbaresques ; le souverain est absolu, et les habitans, descendant pour la plupart des Maures chassés d'Espagne, haïssent les chrétiens et les traitent plus mal que des animaux. Les Bérébères ou Berbères qui habitent les montagnes, sont considérés comme les anciens habitans du pays, qui a pris d'eux le nom de Barbarie ; ils ne vivent guère que de leurs troupeaux de chèvres, et de pillage.

447. *Division de Maroc.* — L'empire de Maroc se divise en plusieurs états dont les principales villes sont *Maroc*, capitale de tout l'empire et résidence du souverain, à 8 lieues de l'Atlas. *Fez*, capitale du royaume de ce nom, près le détroit de Gibraltar ; les Espagnols possèdent la ville de *Ceuta*, sur le détroit de Gibraltar et vis-à-vis le fort de ce nom ; elle est très-fortifiée et possède un excellent port.

448. *Alger.* — Cet état devenu pour la France d'un intérêt majeur depuis qu'elle en a fait la conquête, a une étendue de 480 milles de long sur 180 de large. C'est la Numidie et la Mauritanie-Césarienne des anciens. L'état d'Alger était une sorte de république sous la protection du grand-seigneur ; le souverain était élu par les soldats, et prenait le nom de dey.

449. *Villes.* — Les principales villes sont *Alger*, (25,000 h.) ville très forte sur la Méditerranée, avec un bon port ; elle a été assiégée trois fois par les Espagnols et bombardée plusieurs fois par les Anglais, et toujours sans succès, les Français la bombardèrent en 1688 ; mais enfin, lassés des pirateries de ce peuple de corsaires, les Français assiégèrent *Alger*, en 1830 et s'en rendirent maîtres. *Oran*, ville forte, bon port ; *Bugia*, aussi ville forte, baie commode. *Constantine* (15,000 h.) sur l'emplacement de l'ancienne *Cirta*. *Bonne*, à une lieue des ruines de l'ancienne *Hippone*. *Tujelt*, autrefois *Tugaste*, patrie de Saint-Augustin, et d'Alipe son ami.

450. Les états de Tunis et de Tripoli sont gouvernés despotiquement par des princes qui portent le nom de beys et sont tributaires du grand-seigneur. Les principales villes de ces états sont : *Tunis*, capitale de l'état de ce nom, ancienne *Bizacène* ; on y compte 325 mosquées et 8 synagogues. Saint Louis mourut auprès de cette ville dont il faisait le siège en 1270. La

fameuse *Carthage* était à 3 lieues de Tunis. *Tripoli*, autrefois *Æa*, capitale de l'état de son nom, bâtie sur un promontoire peu élevé, bon port, grand commerce.

451. *Villes*.—Tunis (100,000 h.) capitale, est une ville agréablement située. Tripoli (25,000 h.) capitale de l'état de ce nom.

452. Le Bilédulgériid est entre le Sahara et la grande chaîne des monts Atlas qui s'étendent de l'est à l'ouest, depuis la Lybie jusqu'à l'Atlantique, et dont le sommet est toujours couvert de neige.

## EGYPTE.

453. L'Égypte est bornée à l'est, par l'isthme de Suez et la Mer-Rouge, au sud par la Nubie, à l'ouest par les déserts de la Lybie, et au nord par la Méditerranée.

454. *Notions Historiques*.—On attribue la fondation de cette fameuse monarchie à Ménès ou Mezraïm, fils de Cham et petit-fils de Noé ; ses enfans s'établirent dans les différentes contrées de l'Égypte, et formèrent ainsi l'un des plus anciens états qui aient existé. Du temps d'Abraham, et pendant les 430 ans que le peuple de Dieu y fut captif, l'Égypte était un royaume florissant ; mais ensuite il devint tour-à-tour la proie des Assyriens, des Perses et des Grecs sous Alexandre. Les Romains l'enlevèrent à Cléopâtre et en firent une province de leur empire, qu'ils appelèrent grenier de Rome. Le farouche Omar, successeur de Mahomet, s'en empara l'an 640. Saladin vint ensuite et institua le corps militaire des Mameloucks, qui par suite se rendirent maîtres du gouvernement et l'exercèrent tyranniquement. Selim Ier, empereur des Turcs, les vainquit et s'empara de l'Égypte, qui depuis resta soumise à l'empire ottoman. Les Français y entrèrent en 1798, après avoir taillé en pièces la plus grande partie des Mameloucks ; les autres se réfugièrent dans la Nubie et y formèrent un état indépendant.

*Remarques*. Il pleut très-rarement en Égypte ; mais le Nil supplée à ce défaut par ses débordemens annuels et périodiques. Les grandes pluies de l'Éthiopie, où les différentes rivières qui forment ce fleuve ont leur source, produisent une crue abondante qui commence avec l'été et finit au milieu de l'automne ; les eaux se répandent dans les campagnes et y portent la fécondité et l'abondance. Aussitôt qu'elles sont retirées, on ensemeence, et la moisson se fait au mois de mars. Durant l'inondation, l'Égypte

paraît comme une belle mer au milieu de laquelle s'élèvent des villes, des villages et de belles chaussées qui conduisent d'un lieu à un autre. On y voit aussi des bosquets, des arbres fruitiers, etc., dont les têtes seules sortent hors de l'eau et produisent un effet admirable. Durant la végétation la campagne ressemble à une vaste prairie émaillée de fleurs ; l'air y est embaumé par l'odeur des citronniers, des orangers et autres arbres précieux. Les montagnes qui bordent la Mer-Rouge recèlent du marbre, du jaspe, du granit, du porphyre, etc.

455. *Divisions.*—L'Égypte se divise en trois parties : la Basse, depuis la Méditerranée jusqu'au Caire, on la nomme aussi Delta ; la Moyenne, depuis le Caire jusqu'à Bénésoef ; et la Haute, appelée aussi Thébaïde, comprend le reste du royaume jusqu'à la Nubie.

456. *Population.*—On donne à l'Égypte 5 millions d'habitans : les Coptes ou anciens habitans sont chrétiens ; les Arabes sont mahométans. L'Égypte a 600 milles de long sur 300 de large.

457. *Villes.*—Le Caire (300,000 h.) capitale, près le Nil et l'isthme de Suez.

Alexandrie (20,000 h.) bâtie par Alexandre-le-Grand, le calife Omar fit brûler la bibliothèque composée de 700 mille volumes ; *Damiette*, prise par Saint-Louis en 1249 ; *Rosette*, une des plus jolies villes d'Égypte ; *Suez* près l'isthme de ce nom ; *Girgé*, capitale de la Thébaïde, province célèbre par la vie d'un grand nombre de solitaires ; *Siout*, rendez-vous des caravanes d'Égypte pour les royaumes voisins.

---

## SAHARA ou GRAND DESERT.

458. La Sahara est un pays immense, le plus grand désert du globe ; il s'étend depuis l'Océan Atlantique jusqu'à la Lybie, frontière de l'Égypte : il a près de 12,000 milles de large du nord au sud.

459. *Description Générale.*—Cet immense désert est couvert d'un sable très-fin que le vent emporte avec fureur, et qui engloutit souvent des caravanes qui le traversent pour aller commercer dans la Nigritie. On ne voit de végétaux que dans quelques Oasis habités par des Maures et des Bérébères, peuples d'un caractère sauvage et féroce ; ceux qui habitent la côte de l'ouest

font souffrir d'horribles tortures aux naufragés qui se trouvent trop faibles pour leur résister. Les Français ont un établissement à la baie de *Portendick*, située sur la côte de l'ouest, à 240 milles du Sénégal ; et les Hollandais en ont un dans l'île d'*Arguin*, située près le Cap-Blanc. On ne connaît aucune rivière dans le Sahara, mais seulement quelques petits courans qui sont bientôt absorbés par les sables brûlans ; les habitans y vont abreuver leurs troupeaux de chameaux, de chèvres, de moutons, etc. ; mais ils sont souvent obligés de disputer aux lions, aux panthères, aux énormes serpens, aux autruches, etc. les faibles sources qui s'y trouvent.

460. *Villes*.—Le Sahara renferme quelques villes entourées de terres cultivées ; les plus remarquables sont : Hoden, Tychyt, Tacazé, Tabou, Arnou, Izhia, Agably et Bilnay.

---

## SÉNÉGAMBIE.

461. La Sénégambie est bornée à l'est par le Soudan, au sud par la Guinée septentrionale, à l'ouest par l'Océan, et au nord par le désert de Sahara.

462. *Notions Historiques*.—L'intérieur de la Sénégambie était presque inconnu avant la fin du 18<sup>e</sup> siècle, les Européens avaient seulement formé quelques établissemens sur les côtes ; depuis cette époque des voyageurs intrépides l'ayant parcourue, en ont donné des notions plus distinctes, mais qui laissent cependant beaucoup à désirer. On donne à cette contrée 150,000 milles de superficie et 12 millions d'habitans ; ceux du nord sont des Maures mahométans originaires des côtes de la Méditerranée ; ceux du sud sont des Nègres presque tous idolâtres.

463. *Productions*.—Le Sénégal et la Gambie, deux fleuves qui donnent le nom à ce pays, produisent, par un débordement périodique, le même effet que le Nil en Egypte ; tous les pays environnans offrent l'aspect d'une végétation prodigieuse. On n'y reconnaît que deux saisons, la pluvieuse de juillet à octobre, et la sèche pendant le reste de l'année ; les chaleurs y sont excessives. L'arbre appelé *Baobab* y parvient à une grosseur énorme, jusque-là qu'on en voit de 100 pieds de

circonférence. On y trouve les lions de l'Atlas, des dromadaires, etc. etc.; ce pays fournit au commerce, de l'or, de la cire, des cuirs, de la gomme, du poivre, des plumes d'autruche, etc.

464. *Divisions.*—La Sénégambie se divise en un grand nombre de petits états habités par des Maures et des Nègres, nommés *Foulahs, Jaloffes, Madingues, Feloupes*, etc. dont plusieurs vivent errans sans demeures fixes.

465. *Etablissemens Européens.*—Les Français possèdent *St-Louis* dans une île à l'embouchure du Sénégal, *Podor* à 195 milles en remontant le fleuve, et le *Fort-Charles* sur le même fleuve; ainsi ils sont maîtres de son cours. Ils possèdent encore l'île de *Gorée* près le Cap-Vert; son sol n'est pas très fertile, mais le port est pour la France d'une grande importance, sa rade est excellente. La ville de *Corée* est l'entrepôt de tout le commerce de la France avec l'Afrique; elle est défendue par deux forts, et compte 5,000 habitans. Les Anglais possèdent sur la Gambie le fort *James, Bathurst*, et plusieurs autres comptoirs. Les Portugais possèdent plusieurs îles du Cap-Vert dont les principales sont *San-Iago, St-Thomas* et *St-Mathieu*: les Danois ont aussi des comptoirs dans ce pays.

466. *Serra-Leone.*—Entre la Sénégambie et la Guinée, se trouve un pays assez considérable appelé *Serra-Leone* que les Anglais ont entrepris de civiliser, ils y possèdent une vingtaine de villes ou villages peuplés d'environ 13,000 habitans.

467. *Liberia* est une colonie Américaine, fondée en 1821, pour être le refuge des nègres libres et les esclaves émancipés des États-Unis. Le commerce des esclaves a été aboli dans les limites de Libéria.

La ville principale est *Moronvia*, elle contient plus de 500 maisons, y compris les églises, écoles, etc. Il y a dix autres villes et villages situés sur la côte, depuis la rivière St. Paul, jusqu'au Cap Palmas.

Le territoire de Libéria s'étend le long de la côte environ 300 milles: il contient 5,000 habitans et 20,000 indigènes.

## GUINÉE SEPTENTRIONALE.

468. La Guinée Septentrionale est bornée au nord par la chaîne des montagnes de Kong; au sud et à l'ouest par l'Océan Atlantique.

469. *Notions Historiques.*—La Guinée Septentrionale est occupée par un grand nombre de peuples nègres, généralement cruels, dont nous allons faire connaître les principaux.

Les *Achantins*, qui forment une nation belliqueuse, ont souvent combattu les anglais établis sur les côtes de cette contrée.

Les *Dahoméens* firent de grandes conquêtes dans le 18<sup>e</sup> siècle, et traitèrent les vaincus d'une manière atroce.

Les *Eyos*, autre peuple guerrier du nord de la Guinée, sont aussi une nation très-cruelle.

Les habitans du royaume de *Bénin* sont plus doux que leurs voisins et assez industriels.

La plupart de ces peuples ont pour culte le fétichisme, quelques-uns y mêlent le mahométisme, et font cependant des sacrifices humains.

470. *Description générale.*—Les côtes de la Guinée Septentrionale sont généralement basses, humides et malsaines, mais très-fertiles; elles offrent des plaines d'une vaste étendue, où l'on ne trouve pas une seule pierre. La poudre d'or est un des principaux articles du commerce de la Guinée; l'indigo, le poivre, le coton et la canne à sucre y réussissent très bien: les forêts nourrissent de nombreux troupeaux d'éléphants, de tigres, des lions, des rhinocéros et des serpents d'une grandeur prodigieuse.

471. *Divisions.*—Les principales divisions sont: 1<sup>o</sup>. le royaume des *Achantins*, cap. Coumasie; 2<sup>o</sup>. le royaume de *Dahomey*, cap. Abomey; 3<sup>o</sup>. le royaume des *Eyos*; 4<sup>o</sup>. le royaume de *Bénin*.

On donne à quelques parties de la côte les noms de *côtes des graines*, *d'ivoire*, *d'or*, etc. La ville du Cap-Corse appartient aux Anglais, Christianbourg aux Danois, St. Georges aux Hollandais, et Freetown aux Anglais.



## SOUDAN ou NIGRITIE.

472. Le Soudan est borné à l'est par la Nubie, au sud par la Guinée Septentrionale, à l'ouest par la Sénégambie, et au nord par le Sahara.

473. *Notions sur le Soudan.*—Les relations de plusieurs voyageurs nous apprennent que les habitans de ces vastes contrées sont plus civilisés qu'on ne l'avait cru ; leur gouvernement est assez régulier, et leur commerce assez actif ; il se fait avec l'Égypte par caravanes de mille hommes et plus, conduisant chacune plusieurs chameaux ; ils portent ivoire, peaux, gomme, etc. et rapportent armes, soulers, etc.

474. *Divisions.*—Le Soudan se divise en plusieurs royaumes, dont les plus connus sont, celui de Bambara, capitale *Ségo* ; de Houssa, capitale *Kana* ; de Bournon, capitale *Angada* ; d'Arfour, capitale *Cobbé* ; et *Tombouctou*, capitale d'un royaume de même nom ; elle est le centre du commerce dans ses contrées.

---

 NUBIE.

475. La Nubie est une vaste contrée de l'Afrique, bornée à l'est par la Mer-Rouge, au sud par l'Abysinie, à l'ouest par la Nigritie, et au nord par l'Égypte.

476. *Notions Historiques.*—Cette contrée fait partie de l'ancienne *Ethiopie* ou *Saba*, l'histoire accorde à ses habitans la réputation d'hommes sages et vertueux ; ils furent souvent en guerre avec les Égyptiens qui ne purent jamais les assujétir : aujourd'hui elle forme plusieurs tribus indépendantes, dont les principales sont les royaumes de *Sennaar* ou *Fundji* et celui de *Dongala*, ce dernier a été formé par les Mameloucks chassés de l'Égypte.

477. *Population.*—On évalue la population de la Nubie à 3 millions d'habitans mahométans, idolâtres, et quelques chrétiens. On donne à cette contrée 180,000 mille carrés.

478. *Productions.*—La Nubie, fertilisée par le débordement de plusieurs fleuves, produit riz, froment, orge, cannes à sucre, tabac, etc. ; on y trouve beaucoup d'animaux domestiques et sauvages.

479. *Villes.*—Dongola, capitale, sur le N. Ce pays est très-fertile.

*Sennaar*, ancienne capitale du royaume de ce nom, située dans des plaines fertiles, arrosée par le Nil et ses affluents ; on y trouve de l'or très-fin.

## ABYSSINIE.

480. L'Abyssinie est bornée à l'est par la Mer-Rouge et le détroit de Bab-el-Mandeb, au sud par les hautes montagnes de la Lune qui la séparent des pays de la Myrrhe, de Gingiro et d'Alaba, à l'ouest par la Nigritie, et au nord par la Nubie.

481. *Notions Historiques.*—Ce vaste pays, formant une bonne partie de l'ancienne Ethiopie, fut le berceau de la civilisation africaine. Le christianisme y pénétra dans les premiers siècles de l'Eglise. Les Abyssins eurent leur temps de gloire et de prospérité, firent la guerre avec avantage, et dominèrent la Syrie et autres contrées septentrionales. *Sesostris*, roi d'Egypte, les assujétit ; mais bientôt après ils secouèrent le joug et se rendirent indépendans. L'Abyssinie forme aujourd'hui plusieurs états, dont les principaux sont *Gondar*, le *Tigre*, et la peuplade des *Gallas*, gens presque sauvages.

482. *Population.*—On donne à l'Abyssinie une population de 4 millions d'habitans qui professent le christianisme mêlé de judaïsme ; l'étendue de cette contrée est de 135,000 mille carrés.

483. *Productions.*—Ce pays est hérissé de montagnes dont les côtés sont si unis qu'on les croirait artistement taillés ; les habitans se servent d'échelles pour y monter, et de cordages pour y transporter les bestiaux ; il est cependant d'une si grande fertilité qu'on y fait plusieurs récoltes par an. On en tire aussi de la poudre d'or, des plumes d'autruche, de l'ivoire, du sel gemme. Les animaux y sont d'une grosseur extraordinaire, on y voit des moutons dont la queue pèse jusqu'à 40 livres.

484. *Villes.*—Gondar (20,000 h.) capitale, est la plus grande ville de l'Abyssinie.

Antalo (10,000 h.) et Andova sont les autres principales villes de cette contrée.

## ROYAUME D'ADEL.

485. *Description générale.*—Cette contrée est gouvernée par un *iman* et habitée par des Arabes mahométans. Ils sont continuellement en guerre avec les Abyssins.

L'Adel est marécageux et malsain ; mais il exporte des productions précieuses, telles que l'or, la myrrhe et l'ivoire ; on en tire aussi du miel, de la cire et beaucoup de bestiaux.

486. *Population.*—On donne à ce royaume une population de 200,000 habitans, et une superficie de 48,000 carrés.

Zèila, est la capitale, elle a un bon port sur le détroit de Bab-el-Mandeb.

## COTE D'AJAN.

487. *Description générale.*—Ce pays, peu connu, est divisé en plusieurs états. Les côtes sont habitées par des Arabes Mahométans, et l'intérieur par des Nègres adorateurs des fétiches.

Cette contrée est en général nue, sablonneuse et aride ; cependant elle est assez fertile au nord. On en tire de l'or, de l'ambre gris, de l'ivoire, de la myrrhe et d'autres aromates.

*Population.*— On évalue la population de cette côte à 150,000 habitans, sur une superficie de 39,000 milles carrés.

## GUINEE MERIDIONALE.

488. La Guinée Méridionale est bornée à l'est par de hautes montagnes couvertes de forêts, à l'ouest par l'océan atlantique, et au nord par le Soudan.

489. *Notions Historiques.*—Depuis la découverte des côtes occidentales de l'Afrique, les Européens y ont formé un grand

nombre d'établissements, spécialement les Portugais qui dominent dans presque toute la partie méridionale. Les indigènes sont nègres et presque tous idolâtres; les efforts que les missionnaires Français, Portugais et Anglais ont fait pour les amener au christianisme et à la civilisation ont été presqu'inutiles jusqu'à présent.

490. *Divisions.*—La Guinée méridionale se divise en plusieurs états qui sont : ceux de Loango ; de Congo ; d'Angola ; de Benguéla.

491. *Population.*—On donne à la Guinée Méridionale une population de 5 millions d'habitans, sur une superficie de 132,000 milles carrés.

492. *Villes.*—Lango (15,000 h.) capitale du royaume de ce nom.

St-Salvador (20,000 h.) capitale du royaume de Congo.

Angola (3,000 h.) capitale du royaume de ce nom.

Benguéla, capitale du royaume de ce nom.

## HOTTENTOTS. (Pays des)

493. Le pays des Hottentots est une vaste contrée bornée à l'est par la mer des Indes, au sud par le Cap de Bonne-Espérance, et à l'ouest par l'Océan Atlantique.

494. *Notions sur les Habitans.*—Les Hottentots sont divisés en plusieurs tribus, dont les principales sont les Bojesmans, les Namaques et les Koramas.

Les Bojesmans sont les plus difformes et les plus sauvages ; ils ne cultivent point la terre, et viennent souvent piller les habitations de colons du Cap, qu'ils attaquent avec des flèches empoisonnées. Les Hottentots ne possèdent point de villes ; ils se réunissent en petites bourgades appelées *Craals*. Quelque missionnaires se sont établis parmi eux.

495. *Population.* — La nation des Hottentots n'est composée que d'environ 400,000 individus, de couleur brune tirant sur le rouge. On donne à cette contrée une étendue de 54,000 milles carrés.

## CAP DE BONNE-ESPERANCE.

496. Le Cap de Bonne-Espérance est situé à la pointe la plus Méridionale de l'Afrique.

497. *Notions Historiques.*—La Colonie du Cap a été fondée en 1600, par les Hollandais ; les Anglais la leur ont enlevée en 1806. Cette contrée est couverte au nord de hautes montagnes, qui s'abaissent vers la mer en formant une succession de terrasses. Le climat est tempéré. Ce pays est inondé de pluies, depuis le mois de mai jusqu'au mois d'août ; c'est alors l'hiver des terres australes ; mais il est désolé, pendant la saison des chaleurs, par un vent brûlant qui détruit toute végétation exposée à son influence. Son vin de *Constance* est très-renommé.

498. *Population.*—Le gouvernement du Cap compte 120,000 habitans, sur une étendue de 45,000 milles carrés.

## CAFRES.

499. La Cafrerie est bornée à l'est par la mer des Indes, au sud par le gouvernement du Cap, au nord et à l'ouest par le pays des Hottentots.

500. *Description Générale.*—La Cafrerie est en grande partie montagneuse, elle abonde en sable d'or et en fer. On y voit de vastes forêts, des plaines sablonneuses, de bons pâturages, et des vallées fertiles en millet, en maïs, en riz et en légumes secs.

Les animaux sont en général les mêmes que dans le reste de l'Afrique.

Les Cafres sont noirs, mais mieux faits et d'une taille plus élevée que celle des nègres ; ils sont sobres, gais, vifs, agiles et grands chasseurs : ils poursuivent l'éléphant, le buffle et les antilopes avec une vitesse étonnante, et sans autres armes qu'une lance de 4 ou 5 pieds de long.

Les Cafres sont courageux ; mais ils vivent ordinairement en bonne intelligence avec leurs voisins. Quelques voyageurs se louent beaucoup de leur hospitalité. Ils s'appliquent principalement à l'éducation du bétail, et cultivent la terre mieux que les Hottentots. Quoique ces peuples soient naturellement industrieux, leur intelligence n'est pas encore développée ; ils n'ont que des notions très imparfaites de la Divinité, et n'ont point de prêtres. Ils ne calculent la division du temps que d'après les mois lunaires.

501. *Divisions.*—La Cafrerie comprend le pays des *Barolous* et celui des *Betjouanas*.

---

## MONOMOTAPA.

502. Le Monomotapa est borné à l'est par le canal de Mozambique, au sud et à l'ouest par la Cafrerie, et au nord par le Mozambique.

503. *Description Générale.*—Le Monomotapa formait autrefois un vaste empire aujourd'hui partagé entre plusieurs souverains, dont le plus puissant réside à Zimbazoe. Les Portugais, maîtres de la côte, y ont formé des établissemens dépendans de la capitainerie générale de Mozambique.

Le climat de cette contrée est tempéré, l'air pur et sain. On y trouve des mines d'or et d'argent, surtout dans le pays de Sofalo, qui paraît être l'*Ophir* des anciens. Le sol, naturellement fertile, est arrosé par un grand nombre de rivières ; il est couvert de gras pâturages et de belles forêts peuplées de bêtes féroces et d'éléphants ; la canne à sucre y croît naturellement.

504. *Population.*—Elle est évaluée à 1,400,000 habitans, sur une étendue de 48,000 milles carrés.

---

## MOZAMBIQUE.

505. Le Mozambique est borné à l'est par le canal de Mozambique, au sud par la Cafrerie, à l'ouest par le lac Maravi et au nord par le Zanguebar.

506. *Description Générale.*—Les Portugais dominent dans le Mozambique, mais les naturels sont toujours gouvernés par leurs chefs particuliers. Les principales peuplades sont : les Macouas, les Monjous et les Muzimbes.

Ce pays, où l'on trouve de riches mines d'or et d'argent, est arrosé par des rivières qui le rendent très-fertile. On y récolte beaucoup de riz. Les forêts sont remplies d'éléphants dont l'ivoire est un objet important de commerce.

507. *Population.*—Elle est évaluée à 2,600,000 habitans, sur une superficie de 90,000 milles carrés.

508. *Villes.*—Mozambique (2,800 h.) est la capitale de toutes les possessions portugaises à l'est de l'Afrique.

Chicova est une ville connue par les mines d'or et d'argent de son territoire.

## ZANGUEBAR.

509. Cette côte s'étend le long de la mer des Indes depuis la côte d'Ajan jusqu'au Mozambique.

510. *Description Générale.*—Le Zanguebar est une côte basse, malsaine et en général peu fertile ; on y trouve des forêts épaisses, peuplées d'éléphants et d'autres animaux de l'Afrique.

On exporte de cette contrée des esclaves, de la gomme, de l'ivoire, de l'antimoine et du vitriol bleu (sulfate de cuivre.)

511. *Divisions.*—La côte du Zanguebar comprend plusieurs états, dont les capitales sont : Magadoxo, Brava, Mélinna, Monbaloo, Quiloo et Mongallo.

512. *Population.*—Elle se compose en partie d'Arabes, qui y ont apporté la religion mahométane, et en partie de nègres indigènes. Elle est évaluée à 2,000,000 d'habitans, sur une superficie de 90,000 milles carrés.

513. *Villes.*—Magadoxo est une ville forte à l'embouchure d'un petit fleuve du même nom.

Brava, capitale d'une petite république fondée par des Arabes, fabrique des étoffes d'or, d'argent et de soie. Cette ville a secoué le joug des Portugais.

Mélinna, est aujourd'hui ruinée. Monbaza qui est dans une île très rapprochée de la Côte, a aussi secoué le joug des Portugais.

~~~~~

CONTRÉE INCONNUE.

514. *Notions sur les habitans.*—Entre la Nigritie et le pays des Hottentots, se trouve une vaste contrée qui nous est encore inconnue. Elle est occupée par plusieurs peuplades barbares, dont les principales paraissent être les Gallas au nord, qui ont pénétré dans l'Abyssinie ; les Bororos près du lac de Maravi ; les Cassanges ou Jagas près du lac de la Guinée méridionale, et les Cazembes sur les rives du Zambèse.

~~~~~

## ILES D'AFRIQUE.

515. Les principales îles de l'Afrique sont : dans la mer des Indes, *Madagascar*, les îles *Comorres*, *Sey-*

*chelles, l'île Bourbon, l'île de France, l'île de Socotra*, près le golfe de Bab-el-Mandeb, etc. Dans l'Océan Atlantique on remarque *Sainte-Hélène*, les *Açores*, *Madère*, *Gorée*, les *Canaries*, les îles du *Cap-Vert*, celles du golfe de Guinée, etc.

516. *Notions sur ces principales îles.*—*Madagascar*, l'une des plus grandes îles du monde ; elle fut découverte en 1506 par Laurent Almeyda, Portugais ; elle est située à l'est de la côte de Mozambique ; on lui donne 66,000 milles carrés ; sa population est évaluée à 4 millions d'habitans, mahométans, juifs, idolâtres, etc. ; ils sont de différentes couleurs, noirs, olivâtres, cuivrés. Le sol est généralement fertile ; on y trouve sucre, fruits, gomme élastique, indigo, lin, tabac, poivre, chanvre d'une qualité supérieure. Les Français y ont établi les premiers la vente des esclaves ; ils y possèdent l'île Sainte-Marie où ils ont un commandant chargé de la réception des vaisseaux qui y relâchent, et des autres affaires du commerce.

Les îles *Comorres* sont situées dans le canal de Mozambique à l'ouest de Madagascar ; le sol y est fertile en grains, fruits, etc.

Les îles *Seychelles*, en grand nombre, mais peu étendues, sont situées au nord de Madagascar ; elles appartiennent aux Anglais.

*L'île Bourbon*, située à l'est de Madagascar, fut découverte en 1545 par un Portugais ; les Français s'y établirent en 1649, et la possèdent encore aujourd'hui ; le sol, quoique généralement montueux, possède des plaines fertiles ; on y récolte froment, légumes, café, tabac, citrons, oranges, tamarin, poivre, coton, bananes ; on y trouve aussi du corail, de l'ambre gris ; on y élève la plupart des animaux domestiques. Cette colonie est divisée en 4 quartiers : *Saint-Denis*, chef-lieu ; *Saint-Paul*, *Sainte-Marie* et *Sainte-Suzanne* ; on évalue sa superficie à 639 milles et sa population à 80 mille habitans.

*Île de France* à 120 milles nord-est de l'île Bourbon, possédée autrefois par les Français, et aujourd'hui par



les Anglais, compte 450 milles de superficie et 45 mille habitans ; le sol produit cannes à sucre, coton, indigo, etc.

*Socotora*, formant un état particulier, à l'entrée du détroit de Bab-el-Mandeb ; elle a 8 milles de long et 21 de large ; produit fruits, pâturages, etc. *Tamarida* en est la capitale. Population de l'île 100,000 habitans.

*Sainte-Hélène*, à l'ouest du Congo ; cette île a 2 milles de long sur 9 de large ; produits fruit, légumes, etc. ; relâche et rafraîchissement des vaisseaux. Les Portugais et ensuite les Hollandais l'ayant abandonnée, les Anglais s'en emparèrent et la fortifièrent. Bonaparte y mourut le 5 mai 1821.

Les *Açores*, groupe de neuf îles situées vers l'ouest du détroit du Gibraltar ; elles appartiennent aux Portugais, on y compte 300 mille habitans.


*Madère*, à l'ouest de Gibraltar, a 66 milles de long sur 18 de large ; elle forme deux capitaineries portugaises ; sol excellent, produit cannes à sucre, blé, olives, patates, surtout du vin en abondance extrêmement recherché, on y compte 120 mille habitans.

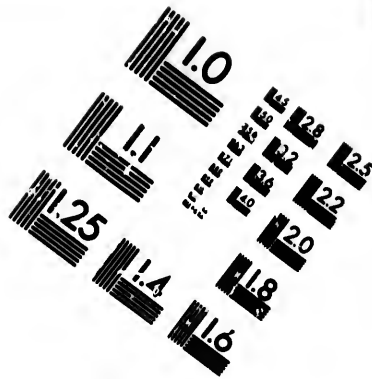
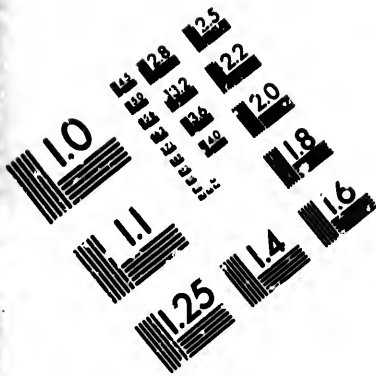
Les *Canaries*, connues par les anciens sous le nom d'*Iles fortunées*, les Espagnols s'en emparèrent en 1497 et les possèdent encore aujourd'hui. Le sol est fertile, il produit toute sorte de grains, vins excellents, cannes à sucre, etc. On y trouve beaucoup de serins ou canaris. Ce groupe comprend sept îles principales, parmi lesquelles on distingue l'île de *Ténériffe* où se trouve une montagne appelée le pic de *Ténériffe*, de 8,100 pieds de hauteur, l'*Île-de-Fer* dont le méridien, éloigné de 20 degrés de celui de l'observatoire de Paris, a été pris pendant longtemps par les Français pour 1er méridien, et l'île Palma, riche en vins exquis, miel, sucre, soie, etc. Population 174,000 habitans.

*L'île de Gorée*, près le Cap-Vert.

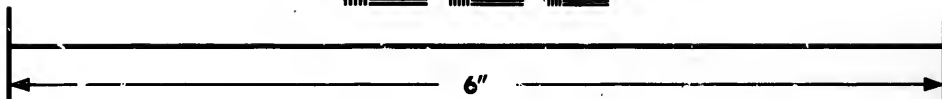

*Iles du Cap-Vert* ou *Bassagos*, au nombre de vingt, elles comprennent une population de 45 mille habitans, elles appartiennent aux Portugais.

*Iles du Golfe de Guinée*, elles sont très-fertiles quoi-





**IMAGE EVALUATION  
TEST TARGET (MT-3)**



**Photographic  
Sciences  
Corporation**

23 WEST MAIN STREET  
WEBSTER, N.Y. 14590  
(716) 872-4503

128 125  
122 120  
118

11  
10  
9  
8  
7  
6  
5  
4  
3  
2  
1

que situées sous l'équateur. Les principales sont : *Saint-Thomas* et *Sainte-Marie*, aux Portugais ; *Île du Prince* et *Annabon*, aux Espagnols ; *Fernando-Po*, aux Anglais.

## OCEANIE.

517. L'Océanie est bornée à l'est par l'Océan pacifique, au sud par le grand Océan Austral, à l'ouest par la mer des Indes, et au nord par la mer de la Chine et le détroit de Malaca.

518. *Notions sur cette 5e. partie du monde.* — Les terres et les îles qui composent l'Océanie n'ont commencé à être connues des Européens qu'après l'invention de la boussole. Jusqu'alors les voyages de long cours sur mer avaient été rares, parce qu'ils étaient extrêmement difficiles et dangereux ; mais après la découverte de cet utile instrument les navigateurs entreprirent de doubler la pointe sud de l'Afrique pour se rendre aux Indes. Ferdinand Magellan, célèbre navigateur portugais, est le premier qui ait abordé aux îles du grand archipel Italien. Il découvrit les Moluques et les Philippines en 1520. Les îles de la Sonde furent découvertes l'année suivante par Georges Menesez, de la même nation. La Nouvelle Guinée, peu éloignée des Moluques, fut découverte en 1527 par Alvar de Suedra ; la Nouvelle-Hollande ne le fut qu'un siècle après. Les îles innombrables qui composent la Polynésie l'ont été à différentes époques par les célèbres navigateurs Cook, Anson, Bougainville, Biron, Carteret, la Pérouse, Vancouver, etc.

*Remarque.* Un grand nombre des îles qui composent l'Océanie sont remplies de volcans, et leurs éruptions sont parfois horribles ; de nouvelles îles sortent tout-à-coup du fond des eaux, tandis que d'autres disparaissent pour toujours. Dans celles où il n'y a point actuellement de volcans, on aperçoit des traces qui indiquent ou qu'il y en a eu autrefois, ou que leur existence eile-même est due à l'action d'un volcan voisin.

519. Les productions de l'Océanie sont très-variées et très-abondantes dans les archipels qui avoisinent l'Asie ; on y trouve toutes les richesses de la Chine et des Indes : aromates, sucre, café, riz, soie, coton, indigo, oranges, blé, légumes, fer, mines d'or et d'argent. La Nouvelle-Hollande et les îles du sud-est sont moins favorisées, mais elles offrent des singularités remarquables dans les oiseaux, les quadrupèdes et les productions extraordinaires qu'on y trouve, et qui leur sont particulières. C'est la patrie des charmans oiseaux de Paradis ; du kangaroo, quadrupède qui a à peu près la grosseur et la forme de la chèvre, mais dont les jambes de devant sont tellement courtes, qu'il semble être à genoux lorsqu'il broute l'herbe ; à la moindre alerte il se redresse sur les pattes de derrière et s'ensuit en sautant.

520. *Population.*—On donne à l'Océanie une population de 30 millions d'habitans. Depuis quelques années, les missionnaires catholiques ont porté la lumière de l'évangile parmi ces nations idolâtres, et ont établi parmi elles plusieurs chrétiennetés ferventes.

521. *Divisions.*—L'Océanie se divise en trois parties, savoir : 1. le grand Archipel Indien au sud de la mer de la Chine ; 2. l'Australie au sud du grand Archipel ; 3. la Polynésie à l'est des deux précédentes. Ces trois parties comprennent une multitude innombrable d'îles.

---

## ARCHIPEL INDIEN

### OU MALAISIE.

522. *Îles Philippines.*—*Manille* est la plus grande des îles qui composent l'archipel des îles Philippines. Le sol en est très-fertile ; elle est sous la domination des Espagnols, dont le vice-roi réside dans la ville de même nom. *Mindanao*, grande île de forme triangulaire, d'environ 990 milles de circuit ; elle est divisée

en trois parties, dont une seulement appartient aux Espagnols, les deux autres sont gouvernées par des princes ou rajahs indépendans. La soie est tellement abondante dans les Philippines, qu'on en fait jusqu'à dix récoltes par an.

523. *Iles Moluques*.—Les principales îles de l'archipel des Moluques, sont : *Célèbes* ou *Macassar*, divisée en deux royaumes, dont l'un porte le nom de Célèbes, et l'autre celui de Macassar, soumis aux Hollandais. Les habitans sont mahométans. Les rivières charrient de l'or. Le climat est excessivement chaud, et le sol si fertile en épiceries, que les îles des Moluques sont appelées *Iles aux Epices*. *Amboine*, petite île aux Hollandais, fertile en clous de girofle. *Banda*, extrêmement fertile en noix muscade. *Timor*, aux Portugais.

524. *Iles de la Sonde*.—Les principales îles qui composent l'archipel de la Sonde, sont 1o. *Bornéo*, l'une des plus grandes îles du monde, ayant plus de 75,000 milles carrés de surface ; elle est située sous l'équateur. Les pluies y durent cinq mois consécutifs, ce qui rend le pays marécageux et malsain pour les étrangers. Plusieurs souverains se partagent la domination de cette île, dans laquelle les anglais ont aussi des établissemens conquis sur les Hollandais. C'est dans cette île que se trouve l'ourang-outang, singe dont la figure approche le plus de la figure humaine.

2o. *Sumatra*, grande île qui n'est séparée du continent que par le détroit de Malaca, qui a peu de largeur. Il y a beaucoup de volcans, mais qui ne font pas de ravages. Il y a des mines d'or et d'autres métaux précieux ; on y trouve une grande quantité de tigres qui y font beaucoup de mal. Le camphre de Sumatra est le plus estimé de toute l'Asie. Cette île est soumise à plusieurs souverains. Les Anglais et les Hollandais y ont aussi des établissemens.

3o. *Java*, d'environ 750 milles de longueur sur 150 de largeur, séparée du Sumatra par le détroit de la Sonde. Cette île, ainsi que les précédentes, produit beaucoup d'épiceries. Les mines d'or, d'argent, de

diamans, de rubis, d'émeraudes, etc. y abondent. Les cannes à sucre y parviennent jusqu'à dix pieds de hauteur. Cette île forme deux royaumes, celui de Bentam et celui de Mataram, soumis l'un et l'autre aux Hollandais, qui occupent la fameuse ville de *Batavia*, capitale de cette île et de tous les établissemens de Hollande dans les Indes. Cette ville comptait autrefois plus de 150,000 habitans.

## AUSTRALIE.

### OU ILES DE L'OCEAN AUSTRAL.

525. La *Nouvelle-Hollande*, ainsi appelée parce qu'elle a été découverte par les Hollandais en 1616, forme le troisième continent de notre globe ; elle a été visitée depuis par les plus célèbres navigateurs, qui ont donné leurs noms aux différens endroits où ils ont abordé ; mais aucun n'a pénétré dans les terres. Les habitans sont féroces et sauvages, et extrêmement laids ; ils mènent une vie misérable, sans lois ni gouvernement, ne vivant que de chasse et de pêche, et négligeant presque entièrement l'agriculture, ils n'ont pour habitations que de misérables cabanes d'écorce. Les Anglais ont formé plusieurs établissemens sur la côte orientale de la Nouvelle-Hollande, spécialement à *Botany-Bay* et à *Port-Jackson*.

La *Nouvelle-Guinée*, ou Terre des Papous, a été ainsi nommée à cause de la ressemblance que ses habitans ont avec les nègres de la Guinée d'Afrique. Elle paraît avoir environ 1,500 milles de longueur sur 750 de largeur. Son sol est très-fertile en fruits et en épiceries.

La *Nouvelle-Zélande*, appelée auparavant Terre des Etats, fut découverte en 1642 ; elle forme deux îles séparées par le détroit de Cook, de cinq lieues de largeur. La plus méridionale est aride, montueuse et couverte de forêts ; l'autre est très-fertile et bien peuplée ; mais



on accuse ses habitans d'être anthropophages et toujours en guerre les uns contre les autres. Ils estiment tellement le fer, qu'ils donnent tout ce qu'ils ont, et jusqu'à leurs enfans pour en acquérir. On y trouve des pins appelés *spruce*, dont on fait une excellente bière, et l'herbe appelée *phosmium*, espèce de lin plus fort que le chanvre d'Europe. Cette île est presque située aux Antipodes de Paris. L'île *Chatham*, à l'est de la Nouvelle-Zélande, se trouve aux Antipodes de Lyon.

L'île de *Diémen* est au sud de la Nouvelle-Hollande, dont elle est séparée par le détroit de Bass. Le sol en est fertile et le climat tempéré. Les Anglais y ont formé deux établissemens, l'un à Hobart-Town, et l'autre au fort Dalrymple.

L'île de *Melville* est au nord et près de la côte de la Nouvelle-Hollande, et celle de Norfolk est plus de 1,200 milles à l'est. Les Anglais avaient choisi cette dernière pour la demeure de leurs criminels, avant de les transporter à Botany-Bay ; ils y ont conservé un établissement important.

C'est près de *Vanicolo*, une des îles Sainte-Croix, qu'a péri la Pérouse, envoyé par Louis XVI à la découverte des îles de l'Océanie. Il paraît que ses vaisseaux se sont brisés contre les dangereux récifs qui entourent ces îles.

---

## POLYNESIE.

526. Les principaux archipels qui composent la Polynésie, sont : les îles *Mariannes* ; elles furent ainsi nommées en l'honneur de la reine d'Espagne, Marie-Anne d'Autriche, épouse de Philippe IV. Magellan, qui les découvrit en 1521, les avait appelées *Îles des Larrons*, parce que les habitans lui dérobèrent quelques instrumens en fer.

Dans l'archipel de la *Société*, on trouve l'île Otaïti ou Taïti, dont les habitans sont hospitaliers et pleins de douceur ; ils ont embrassé la religion chrétienne.

Les habitans des îles *Sandwich* ressemblent beaucoup à ceux de Taïti, aussi bien que le terroir et les productions. Ces îles sont célèbres par la mort du capitaine Cook en 1779. Un roi, nommé Tannaahmaah, les gouvernait au commencement de ce siècle : il s'est efforcé de policer ses états et d'y introduire les arts, l'agriculture et la discipline militaire. Il mourut en 1824 en Angleterre où il était venu étudier les sciences et les lois de l'Europe. Ces peuples ont renoncé à l'idolâtrie et aux sacrifices humains.

Les *Nouvelles-Hébrides* sont au nombre de vingt et une. Les figuiers, orangers, muscadiers, cocotiers, bananiers, arbres à pain et cannes à sucre, y abondent. Les habitans sont industrieux, hospitaliers et agriculteurs.

Les îles des *Amis*, au nombre de cent cinquante, ne sont, pour la plupart, que des rochers inabordables ; les autres sont fertiles, et habitées par un peuple actif et belliqueux, qui a soumis celui des îles *Fidji* à sa domination. Ces dernières sont remplies de cocotiers.

Les îles des *Navigateurs* ont été ainsi nommées par Bougainville, à cause de l'adresse des habitans à construire et à diriger leurs pirogues. Ces îles sont très-fertiles et d'un aspect enchanteur. Les habitans sont d'une taille colossale, et les plus beaux hommes du monde.

---

## CARACTÈRES, MŒURS,

### *Usages et Coutumes des différens Peuples.*

Les *Français* sont spirituels, actifs, vaillans, gais, hospitaliers, ont l'imagination ardente, cultivent avec succès les arts et les sciences ; mais ils sont légers et aiment les nouveautés et les modes.

Les *Anglais* sont bien faits, spirituels, grands politiques, habiles navigateurs ; ils ont l'imagination vive pour

l'invention, sont hauts envers les étrangers ; la haute classe est honnête et généreuse, la basse est grossière.

Les *Suédois* sont polis, généreux, laborieux, capables des plus grandes fatigues, jaloux de l'honneur, amateurs des sciences et des voyages.

Les *Danois* sont affables, laborieux, durs à la fatigue, bons soldats, cultivent avec avantage les sciences et les arts.

Les *Russes* sont forts, robustes, amis de leur pays, fort attachés à leur souverain, font des progrès dans la civilisation et dans la culture des sciences et des arts.

Les *Polonais* sont belliqueux, courageux, honnêtes, hospitaliers, robustes, capables de supporter les plus grandes privations.

Les *Lapons* sont très-petits, laids, difformes, paresseux, ignorans, presque sauvages, habitent dans des cabanes.

Les *Prussiens* sont forts, courageux, bons soldats, constans dans leurs entreprises, amateurs des sciences et des arts.

Les *Allemands* sont grands, robustes, sincères, vaillans, laborieux, mais peu sobres ; les grands sont jaloux de leur prééminence.

Les *Hollandais* sont sérieux, économes, fort habiles dans la navigation et le commerce ; la propreté est portée au plus haut point parmi eux.

Les *Belges* sont belliqueux, braves, probes dans le commerce, courageux dans les entreprises, et d'une propreté recherchée.

Les *Suisses* sont robustes, fidèles à leurs promesses, droits, naïfs, de mœurs simples, fort attachés à leur patrie.

Les *Espagnols* sont sobres, patients, bons navigateurs, spirituels, mais fiers, vindicatifs et fort paresseux.

Les *Portugais* sont généreux, civils, braves, bons marins, mais dissimulés et vindicatifs.

Les *Italiens* sont civils, hospitaliers, spirituels, aptes

aux arts et aux sciences, de mœurs douces, mais dissimulés et vindicatifs.

Les *Turcs* sont sobres, polis entre eux, mais fiers envers les étrangers ; ils sont indolens, paresseux, négligens dans le commerce et la culture des sciences et des arts ; leurs mœurs sont fort corrompues.

Les *Grecs*, autrefois si célèbres, sont aujourd'hui peu instruits, mais très-aptés aux sciences ; ils sont actifs, braves, enjoués, hospitaliers, jaloux de leur liberté.

Les *Arabes* sont d'une haute stature, ont le teint basané, sont forts et capables des plus grandes fatigues, quoiqu'exercés à la frugalité. Les habitans des villes entendent le commerce, s'appliquent aux sciences, spécialement à l'astronomie, aux mathématiques et à la médecine. Les *Bédouins*, ou habitans des déserts, sont presque sauvages ; dans leurs habitations, ils sont bons et hospitaliers, mais ils sont terribles et féroces dans leurs excursions.

Les *Perses* sont spirituels, aptes aux sciences, robustes, de haute taille, bons soldats ; ils aiment le faste, le luxe, s'adonnent au vin et à la volupté ; ils sont fiers, fourbes, vindicatifs, menteurs ; ils exercent la justice avec une espèce de férocité.

Les *Indous* ont le teint basané ; ils sont spirituels, ingénieux, doux, civils, hospitaliers, sobres ; mais paresseux, efféminés. Leur principale fête est en l'honneur du Gange, ils s'imaginent que ces eaux ont la vertu de purifier la conscience. Les chefs de leur religion superstitieuse se nomment *Brames*.

Les *Birmans* sont adroits, civils, généreux, d'humeur égale, bons politiques, fort constans dans leurs anciens usages ; ils aiment les arts, mais ils manquent de goût et d'élégance. La mendicité est inconnue parmi eux.

Les *Siinois* sont petits, fort malpropres, mais sobres et adroits ; la basse classe est sujette au vol et au mensonge, et la haute à la jalousie et à la vengeance.

Les *Chinois* ont le visage large, de grandes oreilles, les yeux petits, le nez court, le teint olivâtre ; ils sont

sobres, industriels, excellens cultivateurs, bons politiques ; ils ont une grande vénération pour leurs ancêtres, et les enfans un profond respect pour leurs parens ; ils sont très-superstitieux, croient à la métempsycose. Les magistrats prennent le nom de *Mandarins*, et les chefs de la religion celui de *bonzes*.

Les *Tartares* sont très-adonnés au brigandage et au vol, ils habitent sous des tentes ou dans des charriots, sont friands de la chair de cheval et des liqueurs fortes ; ils sont forts et robustes, mais peu policés, et n'ont presque aucune idée de Dieu.

Les *Japonais* sont grands, mal faits, ont le teint olivâtre, les yeux petits ; ils sont adroits, spirituels, propres aux sciences, bons cultivateurs.

Les *Egyptiens* sont fourbes, indolens, voleurs ; les Cophtes, quoique chrétiens, sont aussi fort sujets à ces vices ; mais ils sont plus spirituels et plus susceptibles d'une entière civilisation ; le patriarche du Caire a juridiction sur eux.

Les *Nubiens* sont forts et robustes ; mais les excès auxquels ils se livrent, dès leur bas âge, causent à la plupart une mort prématurée. La guerre, le vol et la trahison semblent être l'objet spécial de leur éducation.

Les *Abyssiniens* ont le teint olivâtre, sont grands, robustes, habitent des huttes ou des tentes, mangent la chair crue des animaux et boivent leur sang ; ils ont un grand mépris pour les étrangers, et croiraient se souiller de manger avec eux.

Les habitans des *Côtes Orientales* de l'Afrique ont pris des mœurs plus réglées par leurs rapports avec les Européens ; ils sont même hospitaliers et s'exercent à l'agriculture et aux arts.

Les *Cafres* sont des sauvages noirs, grossiers, mal-propres ; ils s'exercent à la lutte et à la danse, s'occupent de la chasse et de la garde de quelques troupeaux de bœufs et de moutons.

Les habitans indépendans de la *Basse-Guinée* sont presque sauvages, se nourrissent de chair crue, mé-

prisent l'agriculture ; ils croient à l'immortalité de l'âme ; mais ils n'ont de Dieu qu'une idée très-imparfaite, et l'honneur qu'ils lui rendent est mêlé de cérémonies superstitieuses. Les Européens ont adouci les mœurs de ceux qu'ils ont subjugués, et le christianisme les a en partie corrigés de l'inclination qu'ils avaient au vol et au brigandage.

Les habitans des *Côtes de la Haute-Guinée* sont pour la plupart, voleurs, superstitieux, ivrognes, déréglés ; on leur reconnaît de l'aptitude pour les arts, mais ils sont très-paresseux. C'est dans ces contrées que se perpétue le commerce inhumain des nègres pris par les étrangers ou achetés à vil prix.

Les *Sérégambiens* sont nègres et presque sauvages ; ils sont gais, spirituels et capables d'acquérir des connaissances, s'ils étaient moins paresseux ; ils ne font aucunes provisions, se contentant de vivre au jour le jour. Ceux de l'intérieur sont les plus hideux des nègres, et passent pour anthropophages.

Les *Marocains* se divisent en Maures et en Bérébères ; les Maures sont grands, maigres, rusés, voleurs, mais fort simples dans leurs meubles et leurs habits. Les Bérébères ont un caractère féroce, sont d'une force extraordinaire, et cruels ennemis des chrétiens.

Les *Algériens* sont bien faits, robustes, fiers, avares, pirates ; leurs mœurs sont dépravées. Ils n'ont d'autre industrie que la fabrication de quelques tapis et de quelques étoffes.

Les *Tunisiens* sont plus civils et ont moins de fierté et d'insolence que les autres barbaresques, mais ils sont très-ignorans sur les sciences et les arts.

Les *Tripolitains* ont les mêmes caractères que les Algériens, sont robustes quoique petits ; on voit peu d'hommes contrefaits parmi eux.

Les habitans du *Soudan* sont de haute stature, très-noirs, n'ont aucune civilisation, sont très-superstitieux. Le vol d'un oiseau, la rencontre d'un animal, décident souvent des plus grandes entreprises ; les pères et mères vendent leurs enfans pour des bagatelles.

Les indigènes des contrées septentrionales de l'Amérique ont conservé presque tous les usages qu'ils avaient avant l'invasion des Européens ; les *Iroquois*, les *Hurons*, les *Illinois*, les *Algonquins*, etc. sont intrépides, agiles, grands chasseurs ; ils adorent Dieu sous le nom de Grand-Esprit. Les *Esquimaux* ont le visage plat, le nez écrasé, les lèvres épaisses : leur obstination à fuir les étrangers empêche les progrès de la civilisation.

Les *Mexicains* sont basanés, adroits, laborieux, doux, aiment les sciences et surtout les arts.

Les *Orénoques*, ou habitans de la Colombie qui n'ont pu être civilisés, vivent en peuplades ; ils sont cruels et féroces. Il en est de même des *Chilisiens*, qui habitent les Cordillères.

Les *Brésiliens* qui n'ont pu être amenés à la civilisation, sont très-cruels ; ils dévorent avec une brutale férocité les étrangers qu'ils peuvent rencontrer. La nation des *Tapayus* est la plus redoutable de toutes.

Les *Indiens* retirés dans l'intérieur de la Guiane vivent de chasse ; ils sont sauvages, vindicatifs.

Les *Péruviens* sont bien faits et robustes.

Les *Patagons* sont très-grands, vivent de pêche et de chasse ; ils ont le teint bronzé, ils adorent les astres. Les habitans de la Terre de Feu sont petits, stupides, laids et fort ignorans.

Océanie. Le grand archipel Indien est habité en partie par des *Malais* ; ils sont courageux, mais cruels ; ont le teint olivâtre, et sont mahométans.

Les *Javanais* sont de taille moyenne, ont le teint brun, sont paresseux et vains, mais très-timides. Plusieurs indigènes de la Nouvelle-Hollande sont noirs, les autres sont cuivrés, extrêmement laids, ont la vue très-perçante, vivent de pêche et de chasse, sont très-cruels envers les étrangers.

La plupart des îles de la *Polynésie* sont habités par des noirs d'un naturel doux et humain, les uns sont idolâtres, les autres adorent un Etre suprême.

# ABRÉGÉ

DE

## COSMOGRAPHIE.

---

### NOTIONS D'ASTRONOMIE.

---

1. Le monde est l'assemblage de tous les corps que Dieu a créés, et l'immense étendue qui les contient : la science qui en traite se nomme cosmographie.

2. L'astronomie est la science qui traite des astres, ou corps célestes, de leurs positions respectives et de leurs mouvemens.

3. On entend par astres ou corps célestes, le soleil, la lune, les étoiles, les planètes et les comètes.

4. Le soleil est l'astre lumineux qui constitue le jour. On croit qu'il est un million de fois plus gros que la terre, et qu'il en est éloigné de trente-quatre millions de lieues.

5. La lune est un corps opaque, c'est-à-dire sans transparence, qui se meut autour de la terre et nous renvoie la lumière du soleil. Elle est environ cinquante fois plus petite que la terre, et en est éloignée de quatre-vingt six mille lieues.

6. Les étoiles sont des corps lumineux par eux-mêmes qu'on voit briller pendant la nuit.

7. La terre est le globe que nous habitons : il est opaque et de forme sphéroïde, un peu aplati vers deux de ses points opposés, qu'on appelle pôles. La terre offre une infinité d'objets à nos recherches : la géologie en fait connaître l'intérieur ; la minéralogie entre dans le détail des différens métaux qu'elle recèle ; la botani-



que et l'agriculture s'occupent de ses productions ; la géographie considère son étendue, la division de sa surface, etc.

8. Le diamètre ou axe de la terre est d'environ trois mille lieues, et sa circonférence de neuf mille.

9. On appelle axe de la terre une ligne droite qu'on imagine passer par son centre, et autour de laquelle la terre tourne continuellement. Les points par lesquels l'axe sortirait de la terre se nomment pôles terrestres, et ceux qui leur correspondent dans le ciel, pôles célestes. (Géom. n°. 261.)

#### SYSTÈMES PLANÉTAIRES.

10. Il y a deux principaux systèmes planétaires : celui de Ptolémée et celui de Copernic. Celui de Ptolémée a été le seul suivi jusqu'au 15°. siècle ; mais celui de Copernic, embrassé et perfectionné par Galilée, ayant été reconnu plus conforme aux observations astronomiques, lui a été préféré.

11. Le système de Ptolémée consiste à placer la terre au centre du monde, et à faire mouvoir autour d'elle le soleil et tous les autres astres en vingt-quatre heures. *fig. 1.*

12. Le système de Copernic consiste à placer le soleil au centre du monde, tournant sur son axe en vingt cinq jours douze heures, et faire mouvoir la terre autour de lui, ainsi que les autres planètes. *fig. 2.*

13. Pour expliquer ce système, on a imaginé une machine nommée sphère.

14. *Description de la Sphère.*—Sur un pied horizontal est placé verticalement un pivot représentant l'axe du soleil placé au centre du monde ; les orbites que décrivent les planètes et la terre, ayant avec le soleil un centre commun, y sont aussi représentés, ainsi que l'obliquité de l'axe de la terre à l'égard du plan de son orbite, c'est-à-dire de l'ellipse qu'elle décrit autour du soleil.

## DES CERCLES DU GLOBE TERRESTRE.

15. Pour fixer les différens points du globe on a imaginé différens cercles, qui sont : l'horizon, le méridien, l'équateur, les deux tropiques et les deux cercles polaires. Les trois premiers se nomment grands cercles, parce qu'ils ont le même centre que le globe. Les autres, qui sont parallèles à l'équateur, se nomment petits : leurs centres se trouvent sur l'axe du globe, mais non pas au centre. (Géom. n°. 19.)

16. L'horizon est un grand cercle qui partage la Sphère en deux parties égales, l'une supérieure et l'autre inférieure. On appelle aussi horizon sensible le cercle qui semble réunir le ciel et la terre, et dans lequel le soleil paraît passer en se levant et en se couchant. Chaque pays a son horizon particulier.

17. On nomme les quatre points principaux de l'horizon : 1°. *Est, Orient* ou *Levant*, c'est le lever du soleil ; 2°. *Ouest, Occident* ou *Couchant*, c'est celui de son coucher ; 3°. celui qui répond au midi se nomme *Sud* ; et 4°. celui qui lui est opposé *Nord* ou *Septentrion*. Les pôles prennent le nom de ces derniers points, et se nomment l'un le pôle *nord* ou *boréal*, et l'autre, pôle *sud* ou *austral*. Le premier se nomme aussi pôle *arctique*, ou de l'ours, à cause de cette constellation qui l'avoisine, et l'autre pôle *antarctique*, parce qu'il lui est opposé.

18. Le méridien est un grand cercle qui passe par les pôles de la terre et divise l'horizon en deux parties égales. Son extension aux pôles célestes, au zénith et au nadir, forme le méridien céleste.

19. On appelle zénith et nadir le point du ciel qui répond au-dessus d'un point quelconque de la surface de la terre, et nadir le point opposé. Ce sont les deux pôles de l'horizon.

20. Le méridien de chaque lieu passant par le zénith et le nadir de ce lieu, et désignant le point du midi, il s'ensuit que chaque pays diversement placé à l'égard du levant et du couchant, a son méridien propre ; on en compte ordinairement 360, selon la division du cercle.

21. L'équateur est un cercle qui partage la terre en deux hémisphères ou parties égales, dans la direction des points *Est* et *Ouest* ; il coupe le plan du méridien à angles droits et en deux parties égales.

22. On appelle tropiques deux cercles parallèles à l'équateur et qui en sont éloignés de  $23^{\circ}28'$  ; celui qui est vers le nord se nomme tropique du Cancer, et celui qui est vers le sud, tropique du Capricorne.

23. Par cercles polaires on entend deux petits cercles de la sphère, parallèles à l'équateur et éloignés des pôles de  $23^{\circ}28'$ .

24. On nomme zone chaque espace compris entre les cercles parallèles de la sphère. (Géom. n°. 263.)

25. Il y a cinq zones : la torride comprise entre les deux tropiques, et divisée en deux parties égales par l'équateur, elle a  $46^{\circ}56'$  de large ; les deux tempérées comprises entre chaque tropique et le cercle polaire correspondant, ayant chacune  $43^{\circ}4'$  ; et les deux glaciales situées entre chaque cercle polaire et le pôle adjacent, chacune de  $23^{\circ}28'$ . *fig. 3.*

#### SUCCESSION ET INÉGALITÉ DES JOURS ET DES NUITS.

26. La succession des jours et des nuits s'opère en ce que la terre tournant sur elle-même par son mouvement journalier ou de rotation, présente successivement chacun des points de sa surface à la lumière du soleil, à raison d'un degré en 4 minutes ; le soleil paraît se lever pour les points de la terre, qui, par l'effet de la rotation, commencent à sortir de l'ombre ; il est midi pour ces mêmes points, lorsqu'ils sont arrivés au milieu de la partie éclairée : le soleil se couche pour eux lorsqu'ils commencent à rentrer dans l'ombre ; enfin il est minuit lorsqu'ils sont au milieu de la partie obscure.

27. L'inégalité des jours et des nuits s'opère en ce que l'axe de la terre étant incliné de  $23^{\circ}28'$  à l'égard du plan de son orbite, c'est-à-dire de l'écliptique, et restant toujours sensiblement dirigé vers le même point du ciel, il s'ensuit que la terre étant au lieu du départ de sa course annuelle, par exemple le 22 juin, le pôle nord

se trouve placé de manière à recevoir continuellement la lumière du soleil durant un certain nombre de mois, tandis que le pôle opposé reste dans l'obscurité pendant le même temps.

La terre parcourant sa course dans l'écliptique, le pôle éclairé s'éloigne peu à peu de la direction de la lumière, et l'autre s'en rapproche dans la même proportion, et pendant ce mouvement les points de la surface du globe participent plus ou moins à cette vicissitude d'augmentation et de diminution de la durée de la lumière, selon leur éloignement de l'équateur.

La terre parvenue au point où les rayons du soleil se dirigent directement vers le plan de l'équateur, la lumière se répand en 24 heures sur tous les points de sa surface, et les jours sont partout égaux aux nuits, ce qui arrive vers le 22 septembre, c'est à dire à l'équinoxe d'automne.

La terre poursuivant sa course, les points de l'hémisphère septentrional s'éloignent de plus en plus de la direction de la lumière, et ses jours continuent à diminuer, tandis que ceux de l'hémisphère méridional augmentent à proportion, jusqu'à ce qu'étant parvenus au plus grand degré qu'ils puissent acquérir, ils commencent à décroître ; ce qui a lieu vers le 22 décembre ; c'est ce que nous appelons solstice d'hiver.

La terre continuant sa révolution dans la seconde partie de son orbite, les points de l'hémisphère septentrional se rapprochent de la direction de la lumière, et les jours de cet hémisphère commencent à augmenter et deviennent égaux aux nuits à l'équinoxe du printemps, c'est-à-dire le 22 mars ; ils continuent à augmenter jusqu'à ce que la terre se soit replacée au point de son départ supposé, pour commencer une nouvelle révolution.

La terre a donc deux mouvemens, l'un journalier tournant sur elle-même en 24 heures, et par lequel chacun des points de sa surface, pris sous l'équateur ; fait environ 375 lieues par heure ; l'autre annuel, par-

courant son orbite en 365 jours 5 heures 48 minutes : c'est l'année astronomique. (1)

28. L'année civile est de 365 jours. Les 5 heures 48 minutes, excédant de l'année astronomique sur l'année civile, produisent un jour de plus tous les quatre ans ; l'année qui le reçoit se nomme bissextile.

#### DU ZODIAQUE ET DES COLURES.

29. On appelle zodiaque une bande circulaire de 16 degrés de largeur divisée en deux parties égales dans toute sa longueur, par l'écliptique, c'est à dire par l'extension de l'orbite de la terre.

30. On appelle colures deux grands cercles célestes passant par les pôles de l'axe du soleil, où ils se coupent à angles droits ; ils partagent l'écliptique, et par conséquent le zodiaque en quatre parties égales. Un de ces cercles forme, par les rencontres de son plan avec l'écliptique, les points d'équinoxes, et l'autre les points des solstices. La terre parcourt chacune des parties de l'écliptique compris entre les colures, pendant une des saisons de l'année.

#### DIVERSES POSITIONS DE LA SPHÈRE.

31. On donne à la sphère trois différentes positions : la parallèle, la droite et l'oblique.

32. La sphère est parallèle pour les pays dont l'horizon se confond avec l'équateur, et les pôles avec le zénith et le nadir. Il n'y a qu'un seul jour et une seule nuit par an pour ces pays, chacun de six mois ; c'est ce qui a lieu aux pôles. *fig. 4.*

33. La sphère est droite pour les pays dont l'horizon passe par les pôles terrestres, telle est la situation des

---

(1) Ces mouvemens et les effets qu'ils produisent, peuvent être rendus sensibles. en supposant une lumière au centre d'un grand cercle autour duquel on ferait mouvoir un petit globe traversé d'un axe qu'on tiendrait toujours dirigé vers un même point, et selon la position de la terre dans l'espace,

**Paÿs situés sous l'équateur : les jours y sont toujours égaux aux nuits. fig. 5.**

34. La sphère est oblique pour les paÿs qui sont situés depuis l'équateur jusque vers les pôles. Les jours et les nuits, ainsi que la durée de l'aurore et du crépuscule, varient continuellement à cause de l'obliquité de l'axe de la terre par rapport à l'écliptique.

35. On appelle aurore ou crépuscule la lumière qui paraît lorsque le soleil est à environ  $18^{\circ}$  au dessous de l'horizon, soit avant son lever, soit après son coucher. Plus on approche des pôles, plus cette lumière dure de temps.

36. On appelle aurore boréale un phénomène lumineux qui paraît quelquefois du côté du nord ; sa clarté s'étend quelquefois au-delà du zénith.

#### DES DIFFÉRENS MOUVEMENS DE LA LUNE, DES ÉPACTES

##### ET DES ÉCLIPSES.

37. La lune fait sa révolution autour de la terre en parcourant plus de 13 degrés de son orbite par jour, d'occident en orient, d'où il s'ensuit que le retard journalier du lever apparent de la lune devrait être de 52 minutes ; mais comme la terre a avancé dans son orbite d'environ 1 degré pendant ce temps, ce retard n'est que de 48 minutes.

38. La lune achève sa révolution autour de son orbite en 27 jours 7 heures 43 minutes ; mais pendant ce temps la terre s'étant avancée d'environ 27 degrés, la lune doit encore parcourir cette distance pour se trouver au même point de rencontre, par rapport à la terre et au point du ciel auquel on aurait rapporté son départ. C'est cette révolution complète qu'on appelle lunaison ; elle s'opère en 29 jours 12 heures 44 minutes. Dans l'usage ordinaire, on compte les lunaisons de 29 et de 30 jours alternativement.

39. La lune a trois mouvemens :  $1^{\circ}$ . celui dont nous venons de parler, qui se fait d'occident en orient ;  $2^{\circ}$ .

celui par lequel elle est entraînée à la suite de la terre, décrivant une espèce de pas de vis autour d'elle ; 3°. celui par lequel elle tourne sur elle-même, présentant toujours le même côté à la terre ; ce qui fait que c'est toujours le même hémisphère de la lune que nous apercevons et que le soleil en éclaire successivement toute la surface dans l'espace d'une lunaison.

40. On appelle épactes les jours résultant de la différence de l'année solaire à l'année lunaire. La lune faisant ses douze révolutions autour de la terre en 354 jours, elle gagne 11 jours sur l'année solaire. Ces 11 jours de plusieurs années consécutives, étant ajoutés ensemble, forment une 13<sup>e</sup> lunaison pour l'année qui les reçoit, et le reste, ou bien l'âge de la lune au 1<sup>er</sup> janvier, forme l'épacte de l'année courante. Ainsi, la première lunaison de chaque année est toujours celle qui se renouvelle en janvier.

41. On entend par phases de la lune les diverses apparences de lumière qu'elle réfléchit. La lune n'a de lumière que celle qu'elle reçoit du soleil, qui en éclaire toujours la moitié ; mais nous ne pouvons l'apercevoir que selon sa position à l'égard de la terre : ces divers changemens de figure sont les phases, et forment ce qu'on nomme nouvelle lune, premier quartier, pleine lune, dernier quartier.

42. Ces divers changemens arrivent lorsque la lune se trouve en conjonction avec le soleil, c'est-à-dire entre cet astre et la terre, sa partie éclairée nous est tout-à-fait invisible ; mais son mouvement la faisant sortir de ce point, elle paraît le soir à l'occident après le coucher du soleil, sous la forme d'un croissant : on dit alors qu'elle est nouvelle. Continuant de s'avancer vers le levant, elle s'éloigne du soleil, et la partie éclairée paraît de jour en jour plus grande, et devient enfin un demi-cercle : c'est le premier quartier. Environ huit jours après elle passe à minuit au méridien, et se trouve en opposition avec le soleil ; alors nous voyons toute sa partie éclairée, c'est la pleine lune ; ensuite elle commence à diminuer et reparait en demi-cercle, c'est le

dernier quartier. Enfin, continuant sa course, elle se replace en conjonction et disparaît à nos yeux pour recommencer les mêmes phénomènes, *fig. 6.*

43. Une éclipse est l'obscurissement momentané du soleil par l'interposition de la lune, ou celui de la lune par l'interposition de la terre. Chaque lunaison donnerait deux éclipses si l'orbite de la lune était dans le même plan que celui de la terre ; mais lui étant incliné de cinq degrés, les éclipses ne peuvent avoir lieu que lorsque la lune, en conjonction ou en opposition, se trouve aux nœuds, c'est-à-dire dans les points où le plan de son orbite coupe celui de l'orbite de la terre.\* *fig. 7.*

#### DES ÉTOILES FIXES.

44. Les étoiles fixes sont des astres lumineux par eux-mêmes, et qui restent toujours dans la même position à l'égard du soleil ; on les reconnaît à une scintillation sensible. On les divise en sept classes, à raison de leur grandeur réelle ou apparente.

45. Le nombre des étoiles est incalculable : la simple vue en fait découvrir cinq à six mille ; mais à l'aide d'un bon télescope, on en compte près de cent millions.

46. Pour distinguer plus facilement les étoiles, on les divise en cent groupes ou *constellations*, dont les douze principales, sont dans le zodiaque. Les signes qui partagent l'écliptique en 12 parties égales, chacune de 30°, portent les mêmes noms. La terre, dans sa course annuelle, se trouve successivement entre chacun de ces signes et le soleil.

---

(\*) Cette inclinaison fait sortir la lune de 5° hors du plan de l'écliptique, et peut même lui donner une latitude de 28° 30' ; mais elle varie beaucoup et peut se réduire à 18° 30', à cause du déplacement de l'orbite lunaire par rapport à l'équateur.



*Signes du Zodiaque.*

|                              |   |                                       |                              |
|------------------------------|---|---------------------------------------|------------------------------|
| LE SOLEIL SEMBLE ENTRER DANS | } | Le Bélier ♈ .....21 Mars.....         | } Signes<br>du<br>printemps. |
|                              |   | Le Taureau ♉ .....20 Avril.....       |                              |
|                              |   | Les Gémeaux ♊ .....22 Mai.....        |                              |
|                              | } | L'Ecrevisse ♋ .....22 Juin.....       | } Signes d'été.              |
|                              |   | Le Lion ♌ .....23 Juillet.....        |                              |
|                              |   | La Vierge ♍ .....23 Août.....         |                              |
|                              | } | La Balance ♎ .....23 Septembre.....   | } Signes<br>d'automne.       |
|                              |   | Le Scorpion ♏ .....23 Octobre.....    |                              |
|                              |   | Le Sagittaire ♐ .....22 Novembre..... |                              |
|                              | } | Le Capricorne ♑ .....22 Décembre..... | } Signes<br>d'hiver.         |
|                              |   | Le Verseau ♒ .....20 Janvier.....     |                              |
|                              |   | Les poissons ♓ .....18 Février.....   |                              |

47. L'éloignement des étoiles de la terre ne peut être calculé exactement ; on croit que les plus rapprochées de la terre en sont au moins quatre cent mille fois plus éloignées que le soleil.

48. On a pu calculer la hauteur du soleil et la distance des planètes et des comètes au soleil et à la terre, par le moyen de la *parallaxe*, c'est-à-dire de l'angle formé au centre de l'astre par deux lignes, dont l'une va au centre de la terre et l'autre aboutit à l'œil de l'observateur.

*Problèmes à résoudre par le moyen du globe terrestre.*

1°. Comment faut-il placer le globe pour qu'il soit dans la même position que la terre dans l'espace ?

Il faut le placer de manière que l'écliptique, qui y est tracé arase l'horizon, c'est-à-dire la couronne qui porte le globe et sur laquelle sont figurés les signes du Zodiaque, et que le pôle arctique soit dirigé vers le nord.

2°. Que faut-il faire pour connaître l'heure d'un lieu quelconque, par la connaissance de celle d'un lieu proposé ?

Il faut placer le lieu dont l'heure est connue sous le méridien, le style horaire sur l'heure donnée, et faire tourner le globe jusqu'à ce que le lieu proposé soit sous

le méridien, alors le style marquera l'heure demandée : c'est ainsi qu'on trouvera qu'il est 6 heures 40 m. du soir à Malaca, lorsqu'il est midi à Paris. On peut encore résoudre ce problème par la différence des longitudes, comptant 4 minutes par degré.

3°. Comment peut-on désigner dans quel degré d'un signe se trouve le soleil en un jour proposé ?

En cherchant sur les échelles comparatives des degrés et des jours marqués sur l'horizon, à quel degré correspond le jour proposé : ainsi pour le 3 avril on trouve que le soleil est dans le 13<sup>me</sup> degré du Bélier. S'il s'agissait de trouver à quel jour répond un degré proposé d'un signe quelconque, l'opération serait l'inverse de la précédente.

4°. Que faut-il faire pour donner à un lieu quelconque l'horizon du globe pour horizon rationnel.

Il faut élever le pôle de l'hémisphère dans lequel se trouve ce lieu d'un nombre de degrés égal à celui que désigne la latitude du lieu proposé. Pour Paris on élèvera le pôle de 48 degrés 50'.

5°. Comment trouve-t-on les antipodes d'un lieu proposé ?

Ayant placé ce lieu sous le méridien et le style horaire sur midi, on fait tourner le globe jusqu'à ce que le style marque minuit, et l'on cherche sous le méridien le lieu qui a la même latitude que le lieu proposé, mais dans l'autre hémisphère ; ainsi on trouvera que les îles Chathams, près la Nouvelle-Zélande, sont les antipodes de Lyon.

6°. Que faut-il faire pour trouver la hauteur méridienne du soleil, c'est-à-dire sa distance à l'horizon pour un lieu et une époque quelconque ?

Il faut élever le pôle à la latitude du lieu, placer sous le méridien le degré du signe qui répond au jour proposé, et le nombre de degrés compris entre ce point et l'horizon, sera la réponse : par exemple, on trouvera 42 degrés pour Lyon au 25 septembre.

7°. Comment peut-on déterminer la déclinaison du

soleil, c'est-à-dire sa distance à l'équateur, pour un jour proposé ?

Il faut placer sous le méridien le degré du signe qui répond à ce jour, et le nombre de degrés du méridien compris entre ce point et l'équateur sera la réponse. La déclinaison peut être boréale ou australe, selon que le signe sera au nord ou au midi de l'équateur : ainsi on trouvera que la déclinaison boréale du soleil est de  $18^{\circ}$  le 15 mai.

8°. Que faut-il faire pour trouver l'ascension droite du soleil, c'est-à-dire sa distance au premier degré du Bélier, en un jour proposé ?

Il faut chercher le lieu du soleil dans l'écliptique en ce jour, placer ce degré sous le méridien et l'arc de l'équateur compris entre le premier degré du Bélier, et le méridien donnera la réponse : par exemple, pour le 12 mai, on trouvera que l'ascension droite du soleil est de 50 degrés. On compte toujours d'occident en orient.

9°. Comment peut-on déterminer l'heure à laquelle le soleil se lève ou se couche pour un lieu proposé, et en un jour quelconque ?

Il faut élever le pôle à la latitude du lieu, placer sous le méridien le signe qui répond au jour proposé et le style horaire sur midi ; faire tourner le globe jusqu'à ce que le degré déterminé sur l'écliptique entre dans l'horizon, alors le style marquera l'heure demandée : ainsi on trouvera que le soleil se lève à Paris à 5 heures le 20 avril.

10°. Que faut-il faire pour trouver le plus long jour et la plus longue nuit pour un lieu proposé ?

Il faut élever le pôle à la latitude du lieu, placer le solstice d'été sous le méridien et le style sur midi ; faire tourner le globe jusqu'à ce que le point du solstice entre dans l'horizon : le nombre d'heures que parcourera le style indiquera la moitié du plus long jour et par conséquent de la plus longue nuit ; par exemple, on trouvera que le plus long jour pour Paris est de 16 heures ; à St-Pétersbourg, il est de 18 h. 30'.

11°. Comment peut-on déterminer le plus long jour pour un lieu situé sous les zones glaciales ?

Il faut élever le pôle à la latitude du lieu proposé, faire tourner le globe, et compter le nombre des signes de l'écliptique qui n'entrent pas dans l'horizon au point où le méridien le coupe vers le nord : ainsi pour 80° de latitude on trouvera un jour de 4 mois, 1 tiers.

12°. Que faut-il faire pour déterminer le jour auquel le soleil passe perpendiculairement sur un lieu proposé ?

Il faut observer sous quel degré du méridien passe ce lieu en faisant tourner le globe, et le jour correspondant au degré de l'écliptique qui passe au même point, sera la réponse : ainsi on verra que le premier avril le soleil passe perpendiculairement sur tous les lieux qui sont au 4me degré de latitude nord. Ce problème ne peut être appliqué qu'aux lieux situés sous la zone torride.

#### DES PLANÈTES ET DES COMÈTES.

49. Les planètes sont des corps opaques qui reçoivent leur lumière du soleil, autour duquel ils tournent continuellement. Quelques planètes sont accompagnées dans leur mouvement par d'autres planètes secondaires, qu'on appelle *satellites* ou *lunes*, lesquelles tournent autour de leur planète principale.

50. Il y a onze planètes, savoir : Mercure, Vénus, la Terre, Mars, Vesta, Cérès, Pallas, Junon, Jupiter, Saturne et Uranus ou Herschel.

51. Les planètes qui ont des satellites sont, 1°. la Terre en a un, c'est la lune ; 2°. Jupiter, en a quatre ; 3°. Uranus, en a six ; 4°. Saturne, en a sept.

52. *Grosseur des planètes.*—Le diamètre de Mercure est estimé 1180 lieues, celui de Vénus 2785, celui de Mars 1911, celui de Jupiter 32,644, celui d'Uranus, 13,000, celui de la Terre 2,865 ; les quatre autres planètes sont trop petites pour qu'on puisse déterminer assez exactement leur volume.

53. *Distance des planètes au soleil.*—Mercure en est à 14 millions de lieues, Vénus à 95, Mars à 53, Vesta

à 82, Junon à 92, Cérès et Pallas à 95, Jupiter à 180, Saturne à 329, Uranus à 662, et la Terre à 34. Un boulet de canon qui ferait 6,000 toises par minutes, emploierait vingt-cinq ans pour aller de la Terre au Soleil.

54. Mercure emploie 88 jours à faire sa révolution autour du soleil, Vénus 124, Mars 1 an 322 jours, Vesta 3 ans 240 jours, Jupiter 11 ans 315 jours, Saturne 29 ans 174 jours, Uranus 84 ans, et la Terre 365 jours, 5 heures, 48 minutes.

55. Les comètes sont des globes opaques qui ne paraissent qu'à des époques fort éloignées, parce qu'ils décrivent autour du soleil une éclipse très-allongée. Comme les comètes ne paraissent que les unes après les autres, il est impossible d'en savoir le nombre. Jusqu'à présent on en a observé environ cinq cent soixante-dix, dont cinq seulement ont paru plusieurs fois.

#### DES MÉTÉORES.

56. On appelle météores différens phénomènes produits dans l'atmosphère, par les vapeurs et par les exhalaisons qui s'élèvent sans cesse de la terre.

57. L'atmosphère est une masse d'air et de vapeur qui environne la terre à une hauteur de quatorze à quinze lieues.

58. On distingue les météores *aériens*, les *aqueux* et les *ignés* ; les premiers sont composés d'air, les seconds d'eau, et les derniers de lumière.

59. L'air est un fluide élastique, compressible et transparent, que nous respirons et qui environne la terre.

60. Le vent est un mouvement de translation de l'air par lequel une certaine partie de l'atmosphère est ébranlée et poussée d'un lieu à un autre.

61. On appelle tourbillon des vents impétueux qui, rencontrant des obstacles, se resserrent et se précipitent sur la terre en tournoyant.

62. Le son est un mouvement de vibration qu'éprouve

un corps sonore, lequel est porté par l'air au tympan de l'oreille.

63. On appelle nuages des amas de vapeur qui se rapprochent et se condensent par l'impulsion des vents, et se résolvent ordinairement en pluie après avoir erré plus ou moins de temps dans l'atmosphère.

64. On appelle pluie des particules de vapeurs réunies par l'absence du calorique ou chaleur, et dont le poids ne pouvant plus être soutenu par l'air, les précipite avec plus ou moins de vitesse suivant la force du vent qui agite le nuage.

65. Le serein est une espèce de vapeur qui sort de la terre vers le coucher du soleil. L'air se refroidissant plutôt que la terre, la chaleur en sort et enlève avec elle ces particules, qui sont ordinairement malsaines.

66. On appelle rosée de petites particules de serein qui s'élèvent pendant la nuit, mais que l'air, dilaté par les premiers rayons du soleil, ne peut plus soutenir, et qu'il laisse tomber en gouttelettes sur les plantes, les arbres, etc.

67. On appelle gelée blanche de petits glaçons fort déliés, formés de la rosée congelée.

68. On appelle brouillard, des particules aqueuses réunies en quantité à la surface de la terre, et qui troublent la transparence de l'air. Elle paraissent surtout dans les lieux humides.

69. La neige est un amas de petites vapeurs fines, congelées au moment de leur condensation, et qui, réfléchissant la lumière, paraissent d'un blanc éclatant.

70. On appelle grêle des gouttes de pluie plus ou moins grosses, qui passant par des régions froides, se gèlent en tombant.

71. On appelle trombe une colonne d'eau et d'air mue en tourbillon, et qui, par une extrémité, tient à un nuage, et par l'autre à la surface de la mer ou d'une rivière.

72. Le feu est une matière ardente et lumineuse qui, mise en action, s'attache à certains corps, en désunit

les parties et les résout en fumée, en flamme, en vapeur.

73. La lumière est un fluide élastique qui, agissant sur nos yeux produit la clarté et nous fait voir les objets, sans qu'on puisse exprimer comment son action agit et se propage.

74. L'arc-en-ciel, qu'on appelle aussi *Iris*, est le bel arc qu'on aperçoit quelquefois en temps de pluie, offrant diverses couleurs ; il est formé par les rayons du soleil que réfléchissent les gouttes de pluie contenues dans les nues.

75. On appelle étoiles tombantes des exhalaisons renfermées dans les nuages qui s'enflamment et paraissent comme des fusées, quelquefois le feu parvient jusqu'à la terre et y laisse des traces de la matière combustible qui l'alimentait.

76. On appelle tonnerre des explosions de nuages électrisés par le frottement des objets qu'ils rencontrent. On voit d'abord l'éclair qui est la lumière d'une grande étincelle électrique ; ensuite on entend un bruit épouvantable, surtout s'il est répété par l'écho que forment les nuages, les maisons, les montagnes, etc.

# CONCOURS OU ORDRE

DES DEMANDES A FAIRE AUX ELEVES QUI ETUDIENT LA GEOGRAPHIE.

## PREMIERE SECTION.

Les Elèves qui étudient la Géographie seront divisés en quatre sections ; ceux de la première, c'est-à-dire les commençans, nommeront les objets que le Maître ou le Répétiteur, leur montrera sur le Globe ou sur la Mappemonde, suivant le concours ci-dessous. Par exemple, le Maître mettant la baguette sur le Pôle arctique, le nommera, et les élèves le répèteront à mesure qu'ils en seront avertis. Afin d'exciter davantage l'émulation, on pourra montrer et nommer plusieurs objets de suite et faire avancer de places les Elèves qui les rediront le mieux.

Ceux de la seconde section nommeront de même les objets du second concours.

Ceux de la troisième désigneront eux-mêmes sur le Globe ou sur la Mappemonde les objets contenus dans les concours de la première et de la seconde section. Le Maître dira par exemple : Montrez le Pôle arctique ? et l'enfant qui sera interrogé le montrera avec la baguette.

Ceux de la quatrième réciteront littéralement tout ce qui est en gros caractères.

### CONCOURS POUR LA PREMIERE SECTION.

- |                                      |                                               |
|--------------------------------------|-----------------------------------------------|
| 1 NOMMEZ le Pôle arctique.           | 14 La largeur de la Zone torride.             |
| 2 Le Pôle antarctique.               | 15 La largeur de chacune des Zones tempérées. |
| 3 L'Equateur.                        | 16 La largeur de chacune des Zones glaciales. |
| 4 Le cercle polaire arctique.        | 17 DITES la largeur de la Zone torride.       |
| 5 Id. antarctique.                   | 18 La largeur de chacune des Zones tempérées. |
| 6 Le Tropicque du Cancer.            | 19 La largeur de chacune des Zones glaciales. |
| 7 Id. du Capricorne.                 | 20 MONTREZ les 4 Points cardinaux.            |
| 8 Les Cercles de latitude.           | 21 NOMMEZ les 4 points cardinaux.             |
| 9 Id. de longitude.                  |                                               |
| 10 Le premier Méridien de la France. |                                               |
| 11 La Zone torride.                  |                                               |
| 12 Les Zones tempérées.              |                                               |
| 13 Id. glaciales.                    |                                               |



- |                                   |                                      |
|-----------------------------------|--------------------------------------|
| 22 MONTREZ l'Hémisphère boréal.   | 40 Des Presqu'îles ou Pé-ninsules.   |
| 23 L'Hémisphère austral.          | 41 MONTREZ un Isthme.                |
| 24 Id. oriental.                  | 42 Une chaîne de Monta-gnes.         |
| 25 Id. occidental.                | 43 Un Volcan.                        |
| 26 L'Europe.                      | 44 Une Mer extérieure.               |
| 27 L'Asie.                        | 45 Une Mer intérieure.               |
| 28 L'Afrique.                     | 46 Un Golfe.                         |
| 29 L'Amérique Septentrio-nale.    | 47 Un Archipel.                      |
| 30 Id. Méridionale.               | 48 Un Détroit.                       |
| 31 L'Océanie.                     | 49 Un Fleuve.                        |
| 32 SUIVEZ le contour de l'Europe. | 50 MONTREZ l'embouchure d'un Fleuve. |
| 33 Celui de l'Asie.               | 51 La rive droite d'un Flv.          |
| 34 Celui de l'Afrique.            | 52 La rive gauche d'un Flv.          |
| 35 Celui de l'Amérique S.         | 53 Un Lac.                           |
| 36 Id. Mérid.                     | 54 L'Océan Atlantique.               |
| 37 Celui de la Nouvelle-Hollande. | 55 Le Grand Océan.                   |
| 38 MONTREZ un Continent.          | 56 L'Océan Indien.                   |
| 39 Des Îles.                      | 57 L'Océan Glacial arcti-que.        |
|                                   | 58 Id. antarctique.                  |

## CONCOURS POUR LA SECONDE SECTION.

- |                            |  |                                                 |
|----------------------------|--|-------------------------------------------------|
| EUROPE.                    |  | 70 L'Angleterre, et nom-mez sa capitale.        |
| 59 MONTREZ la Mer Blanche. |  | 71 L'Ecosse, etc.                               |
| 60 Id. Noire.              |  | 72 L'Irlande, etc.                              |
| 61 Id. du Nord             |  | 73 Le Danemark, etc.                            |
| 62 Id. Méditerranée        |  | 74 La Suède, etc.                               |
| 63 Id. Baltique.           |  | 75 La Norwège, etc.                             |
| 64 Id. Adriatique.         |  | 76 La Russie, etc.                              |
| 65 Id. Caspienne.          |  | 77 La Pologne, etc.                             |
| 66 La Manche.              |  | 78 La France, etc.                              |
| 67 La Mer d'Azoff.         |  | 79 La Suisse, et nommez ses villes principales. |
| 68 Id. de Marmara.         |  |                                                 |
| 69 L'Archipel.             |  |                                                 |

- 80 La Hollande, et nommez sa capitale.
- 81 La Belgique, etc.
- 82 La Confédération Germanique, et nommez ses principales villes.
- 83 La Prusse, nommez sa capitale.
- 84 L'Autriche, etc.
- 85 L'Espagne, etc.
- 86 Le Portugal, etc.
- 87 L'Italie, etc.
- 88 Le royaume de Naples, etc.
- 89 Les Etats de l'Eglise, etc.
- 90 Le royaume Lombardo-Vénitien, etc.
- 91 MONTREZ le Piémont, etc.
- 92 La Turquie d'Europe, etc.
- 93 La Grèce, etc.
- 94 L'Islande.
- 95 La Sicile.
- 96 La Corse.
- 97 Candie.
- 98 Les Iles Baléares.
- 99 La Sardaigne.
- 100 Le Détroit de Gibraltar.
- 101 La Presqu'île de la Morée.
- 102 Id. de la Crimée
- 103 L'Isthme de Corinthe.
- 104 Id. de Pérecop.
- 105 Les Monts Dophrines.
- 106 Le Volga, plus grand fleuve d'Europe.
- 107 Le Danube, 2e fleuve d'Europe.
- 108 Le Rhin, 3e fleuve d'Europe.
- ASIE.
- 109 MONTREZ la Mer Rouge.
- 110 Id. d'Aral.
- 111 Id de la Chine.
- 112 Id. Morte.
- 113 Le Golfe Persique.
- 114 Id. du Bengale.
- 115 La Sibérie.
- 116 La Turquie d'Asie.
- 117 La Palestine, et nommez sa capitale.
- 118 L'Arabie, etc.
- 119 La Perse, etc.
- 120 L'Afghanistan, etc.
- 121 Le Bélouchistan, etc.
- 122 L'Indoustan, et nommez ses principales villes.
- 123 L'Indo-Chine, etc.
- 124 MONTREZ le Japon, et nommez sa capitale.
- 125 La Chine, etc.
- 126 La Tartarie indép. etc.
- 127 L'île de Chypre.
- 128 Id. de Ceylan.
- 129 Id. de Formose.
- 130 Le Détroit d'Ormuz.
- 131 Id. de Bab-el-Mandeb.
- 132 La presqu'île de Malacca.
- 133 Id. en-deça du Gange.
- 134 Id. au-delà du Gange.

- 135 La grande muraille de la Chine.
- 136 Le Gange.
- 137 L'Indus.
- 138 Les Monts Ourals.
- AFRIQUE.
- 139 MONTREZ l'Océan Atlantique.
- 140 La Mer des Indes.
- 141 La Méditerranée.
- 142 La Mer Rouge.
- 143 Le Canal de Mozambique.
- 144 Le Golfe de Guinée.
- 145 La Barbarie, et montrez les capitales des royaumes qu'elle compose.
- 146 La Sénégambie.
- 147 La Guinée Septentrionale.
- 148 La Guinée Méridion.
- 149 Le pays des Hottentots.
- 150 Le Cap de Bonne-Espérance.
- 151 Le Monomotapa.
- 152 Le Mozambique.
- 153 Le Zanguébar.
- 154 L'Abyssinie.
- 155 La Nubie.
- 156 L'Égypte.
- 157 La Cafrie.
- 158 Le Soudan ou Nigritie.
- 159 Le Désert de Zahara.
- 160 Le Bilédulgéréd.
- 161 L'Île de Madagascar.
- 162 Les Îles de Madère.
- 163 Les Canaries.
- 164 Les Îles du Cap-Vert.
- 165 L'Île Ste-Hélène.
- 166 Id. Bourbon.
- 167 Id. de France.
- 168 MONTREZ le fleuve du Nil.
- 169 Le Sénégal.
- 170 Les Mont Atlas.
- AMÉRIQUE.
- S E P T E N T R I O N A L E .
- 171 MONTREZ la Mer des Antilles.
- 172 Le Golfe du Mexique.
- 173 Id. de la Californie.
- 174 La Baie d'Hudson.
- 175 Id. de Bassin.
- 176 Les 5 principaux Lacs.
- 177 Les terres arctiques.
- 178 L'Amérique Russe.
- 179 La Nouvelle-Bretagne.
- 180 Les États-Unis et nommez leur capitale.
- 181 Le Mexique, etc.
- 182 Le Guatemala, etc.
- 183 Les îles des Grandes-Antilles, et nommez-les.
- 184 Les îles des Petites-Antilles, et nommez-elles qui sont à la France.
- 185 L'Île et le B. de Terre-Neuve.
- 186 Le Détroit de Bérhing.
- 187 Le fleuve St-Laurent.
- 188 Le Mississipi.
- 189 L'Isthme de Panama.
- 190 Les Monts rocheux, Andes ou Cordilières.

## AMÉRIQUE.

## MÉRIDIIONALE.

- 191 MONTREZ l'Océan Atlantique.  
 192 Le Grand Océan.  
 193 Le Golfe de Panama.  
 194 La Colombie, et nommez sa capitale.  
 195 La Guiane.  
 196 Le Pérou, et nommez sa capitale.  
 197 Le Haut-Pérou.  
 198 Le Chili, etc.  
 199 Le Brésil, etc.  
 200 Le Paraguay, etc.  
 201 La Plata, etc.  
 202 La Patagonie.  
 203 Le Déroit de Magellan.

204 Le Fleuve des Amazones, le 1er fleuve du monde.

205 Les Cordilières ou Andes.

## OCÉANIE.

206 MONTREZ le grand Archipel Indien.

207 Nommez les principales îles qui le composent.

208 L'Australie ou Nouvelle-Hollandè.

209 La Polynésie.

210 Le Déroit de Cook.

211 Le Déroit de la Sonde.

## CONCOURS POUR LA QUATRIEME SECTION. (1)

1. Qu'est-ce que la Géographie.—2. Quelle est la forme de la terre.—3. La terre est-elle immobile.—4. De quoi se sert-on pour représenter la terre.—5. Qu'est-ce que le globe terrestre.—6. Qu'appelle-t-on cartes géographiques.—7. Qu'est-ce que la carte appelée mappemonde.—8. Qu'entend-on par cartes générales et par cartes particulières.—9. Où sont placés les quatre points cardinaux dans toute carte géographique.—10. Qu'appelle-t-on s'orienter.

## DES LATITUDES.

11. Qu'entend-on par degrés de latitude.—12. Quelle est la valeur d'un degré de latitude.—13. Combien y a-t-il de degrés de latitude d'un pôle à l'autre.

## DES LONGITUDES.

14. Qu'entend-on par longitude.—15. Qu'appelle-t-on

(1) Le concours de la troisième section consiste dans la démonstration des deux précédens.

premier méridien.—16. Comment sont déterminés les degrés de longitude.—17. Quelle est la distance de ces cercles.—18. A quoi servent la longitude et la latitude.—19. Comment peut-on déterminer la position d'une ville sur la carte, connaissant sa longitude et sa latitude.—20. Comment trouve-on sur une carte la distance d'un lieu à un autre.

#### DÉFINITIONS DES TERMES DE GÉOGRAPHIE.

21. Que peut-on d'abord considérer sur le globe terrestre.—22. Quels noms prennent les différentes parties de la terre.—23. Qu'est-ce qu'un continent.—24. Qu'est-ce qu'une île.—25. Qu'est-ce qu'une presqu'île ou péninsule.—26. Qu'est-ce qu'un isthme.—27. Qu'est-ce qu'un cap ou pointe.—28. Qu'est-ce qu'une côte.—29. Qu'est-ce qu'une montagne.—30. Qu'appelle-t-on volcan.

#### EXPLICATION DES TERMES QUI ONT RAPPORT AUX EAUX.

31. Quel nom donne-t-on à cette grande étendue d'eau qui couvre la plus grande partie du globe.—32. Quels noms donne-t-on aux différentes subdivisions de la mer et des eaux par rapport aux terres qu'elles baignent.—33. Qu'est-ce qu'un golfe.—34. Qu'est-ce qu'un archipel.—35. Qu'est-ce qu'un détroit.—36. Qu'est-ce qu'une rade.—37. Qu'est-ce qu'un écueil ou récif.—38. Qu'est-ce qu'un courant.—39. Qu'est-ce qu'une rivière.—40. Qu'est-ce qu'une cataracte ou cascade.—41. Qu'est-ce qu'un canal.—42. Qu'est-ce qu'un torrent.—43. Qu'est-ce qu'un lac.

#### DIVISION DE LA TERRE.

44. Comment divise-t-on la terre.—45. Comment se divise l'Amérique Septentrionale.—46. Comment se divise l'Amérique Méridionale.—47. Comment divise-t-on l'Europe.—48. Comment divise-t-on l'Asie.—49. Comment divise-t-on l'Afrique.—50. Comment divise-t-on l'Océanie.

POPULATION DE LA TERRE, RELIGIONS, GOUVERNEMENTS, &C.

51. Quelle est la population de la terre.—52. Quelles sont les principales religions.—53. Quelles sont les couleurs qui distinguent les hommes.—54. Quels sont les principaux gouvernements.

DIVISION DES MERS.

55. Comment divise-t-on les mers.—56. Combien y a-t-il de mers extérieures.—57. Combien compte-t-on de mers intérieures principales.

AMÉRIQUE.

1. Quelles sont les bornes de l'Amérique.—2. Donnez-nous quelques notions historiques sur l'Amérique.—3. Quelle est l'étendue de l'Amérique.—4. Faites-nous la description générale de l'Amérique.—5. Combien compte-t-on de détroits en Amérique.—6. Quels sont les principaux golfes de l'Amérique.—7. Nommez les principales baies.—8. Comment peut-on diviser les îles de l'Amérique.—9. Quels sont les presqu'îles les plus remarquables de l'Amérique.—10. Combien compte-t-on de caps en Amérique.—11. Nommez les principales chaînes de montagnes de l'Amérique.—12. Quels sont les principaux volcans.—13. Nommez les principaux lacs de l'Amérique.—14. Combien compte-t-on de principaux fleuves en Amérique.

AMÉRIQUE SEPTENTRIONALE.

15. Comment l'Amérique Septentrionale est-elle bornée.—16. Comment l'Amérique Septentrionale est-elle divisée.

POSSESSIONS BRITANNIQUES.

17. Quelles sont les possessions Britanniques dans l'Amérique Septentrionale.

## CANADA.

18. Comment le Canada est-il borné.—19. Donnez-nous quelques notions historiques sur le Canada.—20. Faites-nous la description générale de la province unie du Canada.—21. Comment le Bas-Canada est-il divisé. Où est situé le comté de Vaudreuil.—Celui de l'Ou-taouais.—Quelles sont les bornes du comté du Lac des Deux Montagnes, &c. (*faites les mêmes questions à chaque comté.*)—22. Comment se divise le Haut-Canada.—23. Nommez les principales montagnes du Haut et du Bas-Canada.—24. Et les principales rivières.—25. Nommez les principaux lacs de la province unie du Canada.—26. Et les principales îles.—27. Quels sont les principaux canaux du Canada.—28. Nommez les principaux établissemens d'éducation dans le Bas-Canada.—29. Quel était la population du Bas-Canada avant le Bill d'*Union*.—Et celle du Haut-Canada.—30. Comment nomme-t-on les sauvages du Bas-Canada.—31. Nommez les principales villes de la province unie du Canada.

## NOUVEAU-BRUNSWICK.

32. Comment le Nouveau Brunswick est-il borné.—33. Donnez-nous quelques notions historiques sur cette Province.—34. Faites-nous la description générale de cette contrée.—35. Nommez les principales villes du Nouveau-Brunswick.

## NOUVELLE-ÉCOSSE.

36. Comment la Nouvelle-Ecosse est-elle bornée.—37. Donnez-nous quelques notions historiques sur cette Province.—38. Faites-nous la description générale de cette contrée.—39. Nommez les principales villes de la Nouvelle-Ecosse.

## NOUVELLE-BRETAGNE.

40. Que comprend la Nouvelle-Bretagne.—41. Faites-nous la description générale de cette contrée.

## AMÉRIQUE RUSSE.

42. Comment l'Amérique Russe est-elle bornée.—  
 43. Donnez-nous quelques notions historiques sur l'Amérique Russe.—44. Faites-nous la description générale de cette contrée.—45. Quelles sont les principales îles qui dépendent de l'Amérique Russe.

## GROENLAND.

46. Donnez-nous quelques notions historiques sur le Groenland.—47. Faites-nous la description générale de cette contrée.—48. Comment le Groenland est-il divisé.

## ÉTATS-UNIS.

49. Comment les Etats-Unis sont-ils bornés.—50. Donnez-nous quelques notions historiques sur les Etats-Unis.—51. Faites-nous la description générale de cette contrée.—52. Comment les Etats-Unis sont-ils divisés.  
 53. Nommez les Etats de l'Est.—54. Donnez-nous quelques détails sur l'Etat du Maine.—55. Sur New-Hampshire.—56. Sur Vermont.—57. Sur Massachusetts.—58. Sur Rhode-Island.—59. Sur Connecticut.

60. Nommez les Etats du milieu.—61. Donnez-nous quelques détails sur l'état de New-York.—62. Sur New-Jersey.—63. Sur Pensylvania.—64. Sur Delaware.

65. Nommez les Etats du Sud.—66. Donnez-nous quelques détails sur le Maryland.—67. Sur le District de Columbia.—68. Sur Virginia.—69. Sur North Carolina.—70. Sur South Carolina.—71. Sur Georgia.—72. Sur Florida.—73. Sur Alabama.—74. Sur Mississippi.—75. Sur Louisiana.

76. Que comprennent les Etats de l'Ouest.—77. Donnez-nous quelques détails sur l'Ohio.—78. Sur le Kentucky.—79. Sur le Tennessee.—80. Sur le Michigan.—81. Sur l'Indiana.—82. Sur l'Illinois.—83. Sur le Missouri.—84. Sur l'Arkansas.—85. Sur Wisconsin territory.—86. Sur Yowa territory.—87. Sur Indian territory.—88. Sur Missouri territory.—89. Sur Oregon territory.—90. Quelle était la population des Etats



dans l'année 1841.—91. Comment les Etats-Unis sont-ils divisés pour la juridiction ecclésiastique.—92. L'éducation est-elle bien répandue dans les Etats-Unis.

#### TEXAS.

93. Comment le Texas est-il borné.—94. Donnez-nous quelques notions historiques sur le Texas.—95. Faites-nous la description générale de cette contrée.—96. Nommez les principales villes du Texas.

#### MEXIQUE.

97. Comment le Mexique est-il borné.—98. Donnez-nous quelques notions historiques sur le Mexique.—99. Faites-nous la description générale de cette contrée.—100. Comment le Mexique est-il divisé.—101. Quelle est la population du Mexique.—102. Nommez les principales villes du Mexique.

#### GUATIMALA.

103. Comment le Guatemala est-il borné.—104. Donnez-nous quelques notions historiques sur le Guatemala.—105. Faites-nous la description générale de cette contrée.—106. Comment le Guatemala est-il divisé.—107. Nommez les principales villes du Guatemala.

#### ILES DE L'AMÉRIQUE SEPTENTRIONALE.

108. Quelles sont les principales îles de l'Amérique Septentrionale.

#### ILES DU GOLFE ST. LAURENT.

109. Nommez les îles du golfe St. Laurent.—110. Où est située l'île de Terre-Neuve.—111. Donnez-nous quelques détails sur le Cap-Breton.—112. Et sur l'île du Prince Edouard.—113. A quoi les îles de la Magdeleine doivent-elles leur importance.—114. Où est située l'île d'Anticosti.

## ILES SITUÉES DANS LE GOLFE DU MEXIQUE.

115. Comment nomme-t-on les îles situées dans le golfe du Mexique.—116. Donnez-nous quelques notions historiques sur les Antilles.—117. Faites-nous la description générale des Antilles.—118. A qui appartiennent les Antilles.—119. Où sont situées les Lucayes.—120. Nommez les Grandes Antilles.—121. Donnez quelques détails sur les petites Antilles.—122. Nommez les îles sous le vent.

## AMÉRIQUE MÉRIDIONALE.

123. Comment l'Amérique Méridionale est-elle bornée.—124. Comment l'Amérique méridionale se divise-t-elle.

## COLOMBIE.

125. Comment la Colombie est-elle bornée.—126. Donnez-nous quelques notions historiques sur la Colombie.—127. Faites-nous la description générale de la Colombie.—128. Quelle étendue donne-t-on à la Colombie.—129. Comment la Colombie se divise-t-elle.—130. Nommez les principales villes de la Colombie.

## GUYANE.

131. Donnez-nous quelques notions historiques sur la Guyane.—132. Faites-nous la description générale de cette contrée.—133. Comment la Guyane est-elle divisée.—134. Nommez les principales villes de la Guyane.

## BRÉSIL.

135. Comment le Brésil est-il borné.—136. Donnez-nous quelques notions historiques sur le Brésil.—137. Faites-nous la description générale de cette contrée.—138. Comment le Brésil est-il divisé.—139. Nommez les principales villes du Brésil.

## PÉROU.

140. Comment le Pérou est-il borné.—141. Donnez-nous quelques notions historiques sur le Pérou.—142.

Faites-nous la description générale de cette contrée.—  
143. Comment le Pérou est-il divisé.—144. Nommez  
les principales villes du Pérou.

#### HAUT-PÉROU OU BOLIVIA.

145. Comment le Haut-Pérou est-il borné.—146.  
Donnez-nous quelques notions historiques sur le Haut-  
Pérou.—147. Faites-nous la description générale de  
cette contrée.—148. Comment le Haut-Pérou est-il  
divisé.—149. Nommez les principales villes du Haut-  
Pérou.

#### PARAGUAY.

150. Comment le Paraguay est-il borné.—151. Don-  
nez-nous quelques notions historiques sur le Paraguay.  
—152. Faites-nous la description générale de cette  
contrée.—153. Nommez les principales villes du Paraguay.  
—154. Donnez-nous quelques détails sur la république  
de l'Uruguay.

#### BUÉNOS-AYRES.

155. Comment le Buénos-Ayres est-il borné.—156.  
Donnez-nous quelques notions historiques sur le Bué-  
nos-Ayres.—157. Faites-nous la description générale de  
cette contrée.—158. Comment la république de Bué-  
nos-Ayres est-elle divisée.—159. Nommez les prin-  
cipales villes de Buénos-Ayres.

#### CHILI.

160. Qu'est-ce que le Chili.—161. Donnez-nous quel-  
ques notions historiques sur le Chili.—162. Faites-nous  
la description générale de cette contrée.—163. Com-  
ment se divise le Chili.—164. Nommez les principales  
villes du Chili.

#### PATAGONIE.

165. Qu'est-ce que la Patagonie.—166. Faites-nous la  
description générale de cette contrée.

## EUROPE.

167. Comment l'Europe est-elle bornée.—168. Faites-nous la description générale de l'Europe.—169. Comment se divise l'Europe.—170. Quelle est la population de l'Europe.—171. Quelles sont les principales îles de l'Europe.—172. Et les presqu'îles.—173. Nommez les Isthmes de l'Europe.—174. Et les principaux Caps.—175. Quelles sont les principales chaînes des montagnes.—176. Combien compte-t-on de volcans en Europe.—177. Quels sont les principaux golfes.—178. Combien y a-t-il d'archipels en Europe.—179. Quels sont les principaux détroits de l'Europe.—180. Nommez les principaux fleuves de l'Europe.—181. Combien compte-t-on de lacs en Europe.

## FRANCE. (ROYAUME DE)

182. Comment la France est-elle bornée. — 183. Donnez-nous quelques notions historiques sur la France. 184. Comment la France est-elle divisée.—185. Quelle est la forme du gouvernement français.—186. Nommez les principaux ports de la France.—187. Quels sont les principaux canaux de la France.—188. Nommez les principales chaînes de montagnes de la France.—189. Quelles sont les possessions françaises hors de l'Europe.—190. Nommez les principales villes de France.

## ILES BRITANNIQUES.

191. Comment l'Angleterre est-elle bornée.—192. Donnez-nous quelques notions historiques sur l'Angleterre.—193. Faites-nous la description générale de cette contrée.—194. Quelles sont les principales rivières qui arrosent l'Angleterre.—195. Quels sont les principaux canaux.—196. Comment l'Angleterre est-elle divisée.—197. Quelle est la population des Îles Britanniques.—198. Nommez les principales villes d'Angleterre.—199. Nommez les possessions anglaises hors de l'Europe.—200. Quelles sont les îles qui dépendent de l'Angleterre.

## ÉCOSSE.

201. Comment l'Écosse est-elle bornée.—202. Faites-nous la description générale de cette contrée.—203. Comment l'Écosse est-elle divisée.—204. Nommez les îles qui dépendent de l'Écosse.—205. Nommez les principales villes d'Écosse.

## IRLANDE.

206. Où est située l'Irlande.—207. Faites-nous la description générale de cette contrée.—208. Comment l'Irlande est-elle divisée.—209. Nommez les principales villes d'Irlande.

## SUÈDE, NORWÈGE ET LAPONIE.

210. Comment ces états sont-ils bornés.—211. Donnez-nous quelques notions historiques sur la Suède et la Norwège.—212. De quoi se composent les Etats de Suède.—213. Quelle est l'étendue du royaume de Suède.—214. Quelles sont les productions de ce pays.—215. Nommez les principales villes de ce royaume.—216. Quelles sont les principales îles dépendantes de la Suède.

## DANEMARK.

217. Comment cet état est-il borné.—218. Donnez-nous quelques notions historiques sur le Danemark.—219. Que comprend le Danemark.—220. Quelle est l'étendue du Danemark.—221. En quoi consistent les productions du Danemark.—222. Nommez la principale ville du Danemark.—223. Quelles sont les possessions du Danemark hors de l'Europe.

## RUSSIE D'EUROPE.

224. Comment la Russie d'Europe est-elle bornée.—225. Donnez-nous quelques notions historiques sur la Russie d'Europe.—226. Comment se divise la Russie d'Europe.—227. Quelles sont les productions de cette vaste contrée.—228. Nommez les principales villes de

la Russie.—229. Quelles sont les autres possessions de la Russie.

#### POLOGNE.

230. Comment la Pologne est-elle bornée.—231. Donnez-nous quelques notions historiques sur la Pologne.—232. Quelle est la population de ce royaume.—233. Quelles sont les productions de cette contrée.—234. Nommez les principales villes de la Pologne.

#### PRUSSE.

235. Comment la Prusse est-elle bornée.—236. Donnez-nous quelques notions historiques sur la Prusse.—237. Comment se divise la Prusse.—238. Quelle est la population de ce royaume.—239. Quelles sont les productions de cette contrée.—240. Nommez les principales villes de la Prusse.

#### CONFÉDÉRATION GERMANIQUE.

241. Comment la Confédération Germanique est-elle bornée.—242. Donnez-nous quelques notions historiques sur la Confédération Germanique.—243. Nommez les principaux états qui composent la Confédération Germanique.—244. Quelle est la population de la Confédération Germanique.—245. Quelles sont les productions de cette contrée.

#### AUTRICHE.

246. Comment cet empire est-il borné.—247. Donnez-nous quelques notions historiques sur l'Autriche.—248. Comment les états qui composent l'empire d'Autriche se divisent-ils.—249. Quelle est la population de l'Autriche.—250. Quelles sont les productions de l'Autriche.—251. Nommez les principales villes de l'Autriche.—252. Comment se divise l'Illyrie.—253. Nommez les principales villes d'Illyrie.

#### HANOVRE. (royaume de)

254. Comment le royaume de Hanovre est-il borné.

—255. Donnez-nous quelques notions historiques sur le Hanovre.—256. Nommez les principales villes du Hanovre.

**BAVIÈRE.** (royaume de)

257. Comment la Bavière est-elle bornée.—258. Donnez-nous quelques notions historiques sur la Bavière.—259. Nommez les principales villes de la Bavière.

**SAXE.** (royaume de)

260. Comment la Saxe est-elle bornée.—261. Donnez-nous quelques notions historiques sur la Saxe.—262. Nommez les principales villes de la Saxe.

**WURTEMBERG.** (royaume de)

263. Comment le Wurtemberg est-il borné.—264. Donnez-nous quelques notions historiques sur le Wurtemberg.—265. Nommez les principales villes du Wurtemberg.

**DUCHÉS.**

266. Nommez les principales villes qui font partie de la Confédération Germanique.—267. Et les villes libres.

**HOLLANDE.**

268. Comment la Hollande est-elle bornée.—269. Donnez-nous quelques notions historiques sur la Hollande.—270. Comment se divise la Hollande.—271. A combien s'élève la population de la Hollande.—272. Quelles sont les productions de la Hollande.—273. Nommez les principales villes de la Hollande.—274. Et les principales îles.—275. Quelles sont les possessions hollandaises hors de l'Europe.

**BELGIQUE.**

276. Comment la Belgique est-elle bornée.—277. Donnez-nous quelques notions historiques sur la Belgique.—278. Comment se divise la Belgique.—279.

Quelle est la population de la Belgique.—280. Quelles sont les productions de la Belgique.—281. Nommez les principales villes de la Belgique.

## SUISSE.

282. Comment la Suisse est-elle bornée.—283. Donnez-nous quelques notions historiques sur la Suisse.—284. Quelles sont les productions de la Suisse.—285. Quelle est la population de la Suisse.—286. Nommez les principales villes de la Suisse.

## ESPAGNE.

287. Comment l'Espagne est-elle bornée.—288. Donnez-nous quelques notions historiques sur l'Espagne.—289. Comment se divise l'Espagne.—290. Quelle est la population de l'Espagne.—291. Quelles sont les productions de l'Espagne.—292. Nommez les principales villes de l'Espagne.—293. Quelles sont les îles qui dépendent de l'Espagne.—294. Que possède l'Espagne hors de l'Europe.

## PORTUGAL.

295. Comment le Portugal est-il borné.—296. Donnez-nous quelques notions historiques sur le Portugal.—297. Comment se divise le Portugal.—298. Quelle est la population de ce royaume.—299. Quelles sont les productions du Portugal.—300. Nommez les principales villes du Portugal.—301. Que possède le Portugal hors de l'Europe.

## ITALIE.

302. Comment l'Italie est-elle bornée.—303. Donnez-nous quelques notions historiques sur l'Italie.—304. Comment se divise l'Italie.—305. Quelle est la population de l'Italie.—306. Quelles sont les productions de l'Italie.

## SARDAIGNE.

307. Quels sont les états qui composent le royaume de Sardaigne.—308. Comment ce royaume est-il bor-



né.—309. Donnez-nous quelques notions historiques sur la Sardaigne.—310. Quelle est la population de ce royaume.—311. Nommez les principales villes de la Sardaigne.

#### LOMBARDO-VÉNITIEN. (royaume de)

312. Où ce royaume est-il situé.—313. Donnez-nous quelques notions historiques sur ce royaume.—314. Quelle est la population du royaume Lombardo-Vénitien.—315. Nommez les principales villes.

#### DUCHÉS DE PARME, DE MODÈNE, DE TOSCANE ET DE LUCQUES.

316. De quoi le Duché de Parme est-il composé.—317. Nommez les principales villes de ce duché.

318. De quoi le duché de Modène est-il composé.—319. Nommez les principales villes de ce duché.

320. De quoi le grand duché de Toscane est-il composé.—321. Nommez les principales villes de ce duché.

322. Quelle est la capitale du duché de Lucques.

#### ÉTATS DE L'ÉGLISE.

323. De quoi les États de l'Église sont-ils composés.

324. Donnez-nous quelques notions historiques sur ces États.—325. Nommez les principales villes des États de l'Église.

#### DEUX-SICILES. (royaume des)

326. De quoi le royaume des Deux-Siciles est-il composé.—327. Donnez-nous quelques notions historiques sur ce royaume.—328. Quelle est la population du royaume des Deux-Siciles.—329. Nommez les principales villes de ce royaume.—330. Où est située la Sicile.—331. Et les îles de Lipari.—332. Donnez-nous quelques détails sur l'île de Malte.

#### TURQUIE D'EUROPE.

333. Comment la Turquie d'Europe est-elle bornée.—334. Donnez-nous quelques notions historiques sur la

Turquie d'Europe.—335. Qu'est-ce que l'Archipel ou Mer-Egée.—336. Quelles sont les productions de la Turquie.—337. Comment se divise la Turquie.—338. Quelle est la population de la Turquie.—339. Nommez les principales villes de la Turquie d'Europe.

#### DE LA GRÈCE.

340. Qu'est-ce que la Grèce.—341. Donnez-nous quelques notions historiques sur la Grèce.—342. Quelle est la population de la Grèce.—343. Nommez les principales villes de la Grèce.

#### ILES IONIENNES

##### OU REPUBLIQUE DES SEPT ILES.

344. Où les îles Ioniennes sont-elles situées.

#### ASIE.

345. Comment l'Asie est-elle bornée.—346. Comment se divise l'Asie.—347. Donnez-nous quelques notions historiques sur l'Asie.—348. Quelle est la population de l'Asie.—349. Quelles sont les productions de l'Asie.—350. Combien compte-t-on de presque îles en Asie.—351. Nommez les principaux caps.—352. Et les principales montagnes.—353. Quels sont les principaux golfes.—354. Nommez les principaux archipels. 355. Quels sont les principaux détroits.—356. Nommez les principaux fleuves.—357. Quels sont les principaux lacs de l'Asie.

#### TURQUIE D'ASIE.

358. Comment la Turquie d'Asie est-elle bornée.—359. Donnez-nous quelques notions historiques sur la Turquie d'Asie.—360. Comment se divise la Turquie d'Asie.—361. Quelle est la population de la Turquie d'Asie.—362. Nommez les principales villes de la Turquie d'Asie.—363. Nommez les principales îles de l'Archipel dépendant de la Turquie d'Asie.

## ARABIE.

364. Comment ce pays est-il borné.—365. Donnez-nous quelques notions historiques sur l'Arabie.—366. Quelle est la population de l'Arabie.—367. Comment l'Arabie est-elle divisée.—368. Quelle est la forme du gouvernement de ces contrées.

## PERSE.

369. Comment la Perse est-elle bornée.—370. Donnez-nous quelques notions historiques sur la Perse. 371. Comment se divise la Perse.—372. Quelle est la population de la Perse.—373. Quelles sont les productions de la Perse.—374. Nommez les principales villes de la Perse.

## AFGHANISTAN

## OU ROYAUME DE CABOUL.

375. Comment l'Afghanistan est-il borné.—376. Donnez-nous quelques notions historiques sur ce royaume.—377. Nommez les principales villes de l'Afghanistan.

## BÉLOUCHISTAN.

378. Comment le Bélouchistan est-il borné.—379. Donnez-nous quelques notions historiques sur le Bélouchistan.—380. Nommez les principales villes de cette contrée.

## INDOUSTAN

## OU INDE EN-DEÇA DU GANGE. (ancien Mogol)

381. Comment l'Indoustan est-il borné.—382. Donnez-nous quelques notions historiques sur l'Indoustan. 383. Quelle est la population de l'Indoustan.—384. Quand le christianisme fut-il prêché dans l'Indoustan.—385. Quelles sont les productions de ces contrées.—386. Comment cette contrée est-elle divisée.—387. Nommez les états indépendants.—388. Nommez les états tributaires ou alliés des Anglais.—389. Comment se divisent les possessions anglaises.—390. Quelles sont

les possessions françaises.—391. Les possessions Danoises.—392. Les possessions Portugaises.

#### INDO-CHINE

##### OU INDE AU-DELA DU GANGE.

393. Qu'appelle-t-on Indo-Chine.—394. Que comprend l'Indo-Chine.—395. Donnez-nous quelques notions historiques sur l'Indo-Chine.—396. Quelle population donne-t-on à ces divers états.—397. Où est situé le royaume d'Assam.—398. Qu'est-ce que l'empire de Birman.—399. Nommez les principales villes de l'empire de Birman.—400. Qu'est-ce que le royaume de Siam.—401. Où est située la presqu'île de Malacca.—402. Où est situé l'empire d'Anam.

#### EMPIRE CHINOIS.

403. Quelles sont les bornes de l'empire Chinois.—404. Donnez-nous quelques notions historiques sur l'empire Chinois.—405. De quoi l'empire Chinois est-il formé.—406. Qu'est-ce que la Tartarie Chinoise.—407. Comment nomme-t-on la partie orientale de la Tartarie Chinoise.—408. Qu'est-ce que la petite Bucharie.—409. Qu'est-ce que le Thibet.—410. Qu'est-ce que le Boutan.

#### CHINE.

411. Comment la Chine est-elle bornée.—412. Donnez-nous quelques notions historiques sur la Chine.—413. Quelles sont les productions de la Chine.—414. Nommez les principales villes de la Chine.—415. Qu'est-ce que la Corée.—416. Nommez les principales îles de la Chine.

#### TARTARIE INDÉPENDANTE.

417. Qu'est-ce que la Tartarie Indépendante.—418. Donnez-nous quelques notions historiques sur ce pays.—419. Quelle est la population de cette vaste région.—420. Quelles sont les productions de la Tartarie indépendante.—421. Nommez les principales villes de cette contrée.

## SIBÉRIE.

422. Qu'est-ce que la Sibérie.—423. Donnez-nous quelques notions historiques sur la Sibérie.—424. Nommez les principales villes de la Sibérie.—425. Que possède encore la Russie en Asie.

## JAPON.

426. Où est situé le Japon.—427. Donnez-nous quelques notions historiques sur le Japon.—428. De quoi l'empire du Japon est-il formé.

## ILES DE L'ASIE.

429. Quelles sont les principales îles de l'Asie.

## AFRIQUE.

430. Comment l'Afrique est-elle bornée.—431. Donnez-nous quelques notions historiques sur l'Afrique.—432. Quelle est la population de l'Afrique.—433. Quelles sont les productions de ce continent.—434. Comment se divise l'Afrique.—435. Quels sont les principaux caps de l'Afrique.—436. Nommez les principales montagnes de l'Afrique.—437. Et les principaux lacs.—438. Quels sont les principaux golfes.—439. Ses principaux détroits.—440. Nommez les principaux fleuves d'Afrique.

## BARBARIE.

441. Comment la Barbarie est-elle bornée.—442. Donnez-nous quelques notions historiques sur la Barbarie.—443. Quelle est la population de la Barbarie.—444. Quelles sont les productions de la Barbarie.—445. Que comprend la Barbarie.—446. Qu'est-ce que l'empire de Maroc.—447. Comment se divise l'empire de Maroc.—448. Donnez-nous quelques détails sur Alger.—449. Nommez les principales villes de l'Algérie.—450. Donnez-nous quelques détails sur les États de Tunis et de Tripoli.—451. Nommez les principales villes de ces deux États.—452. Où est situé le Bilédulgid.

## ÉGYPTE.

453. Comment l'Égypte est-elle bornée.—454. Donnez-nous quelques notions historiques sur l'Égypte.—455. Comment se divise l'Égypte.—456. Quelle est la population de l'Égypte.—457. Nommez les principales villes de l'Égypte.

## SAHARA OU GRAND DÉSERT.

458. Qu'est-ce que la Sahara.—459. Faites-nous la description générale de cette contrée.—460. Nommez les principales villes du Sahara.

## SÉNÉGAMBIE.

461. Comment la Sénégambie est-elle bornée.—462. Donnez-nous quelques notions historiques sur la Sénégambie.—463. Quelles sont les productions de la Sénégambie.—464. Comment se divise la Sénégambie.—465. Nommez les établissemens européens.—466. Où est situé *Serra Leone*.—467. Qu'est-ce que *Libéria*.

## GUINÉE SEPTENTRIONALE.

468. Comment la Guinée Septentrionale est-elle bornée.—469. Donnez-nous quelques notions historiques sur cette contrée.—470. Faites-nous la description générale de ces pays.—471. Comment se divise la Guinée Septentrionale.

## SOUDAN OU NIGRITIE.

472. Comment le Soudan est-il borné.—473. Donnez-nous quelques notions historiques sur le Soudan.—474. Comment se divise le Soudan.

## NUBIE.

475. Qu'est-ce que la Nubie.—476. Donnez-nous quelques notions historiques sur la Nubie.—477. Quelle est la population de la Nubie.—478. Quelles sont les productions de cette contrée.—479. Nommez les principales villes de la Nubie.

## ABYSSINIE.

480. Comment l'Abyssinie est-elle bornée.—481. Donnez-nous quelques notions historiques sur l'Abyssinie.—482. Quelle est la population de cette contrée.—483. Quelles sont les productions de l'Abyssinie.—484. Nommez les principales villes de l'Abyssinie.

## ROYAUME D'ADEL.

485. Faites-nous la description générale de ce royaume.—486. Quelle est la population de cette contrée.

## CÔTE D'AJAN.

487. Faites-nous la description générale de cette contrée.—(bis.) 487. Quelle est la population de cette côte.

## GUINÉE MÉRIDIONALE.

488. Comment la Guinée Méridionale est-elle bornée.—489. Donnez-nous quelques notions historiques sur ce pays.—490. Comment se divise la Guinée Méridionale.—491. Quelle est la population de cette contrée.—492. Nommez les principales villes de la Guinée Méridionale.

## HOTTENTOTS. (Pays des)

493. Qu'est-ce que le pays des Hottentots.—494. Donnez-nous quelques notions historiques sur le pays des Hottentots.—495. Quelle est la population de cette contrée.

## CAP DE BONNE-ESPÉRANCE.

496. Où est situé le Cap de Bonne-Espérance.—497. Donnez-nous quelques notions historiques sur cette colonie.—498. Quelle est la population de cette contrée.—499. Nommez la principale ville de la Colonie.

## CAFRERIE.

500. Comment la Cafrerie est-elle bornée.—501. Faites-nous la description générale de cette contrée.—502. Nommez les villes les plus remarquables de la Cafrerie.

## MONOMOTAPA.

503. Où est situé le Monomotapa.—504. Faites-nous la description générale de cette contrée.—505. Quelle est la population de ce pays.

## MOZAMBIQUE. (Côte de)

506. Comment la côte de Mozambique est-elle bornée.—507. Donnez-nous quelques notions historiques sur le Mozambique.—508. Quelle est la population du Mozambique.

## ZANGUEBAR. (Côte de)

509. Quelle est la situation de cette côte.—510. Faites-nous la description générale de cette contrée.—511. Comment cette côte est-elle divisée.—512. De quoi se compose cette population.—513. Nommez les principales villes.

## CONTRÉE INCONNUE.

514. Par qui est occupée cette contrée inconnue.

## ILES D'AFRIQUE.

515. Nommez les principales îles d'Afrique.  
316. Notions sur les principales îles.

## OCÉANIE.

517. Comment l'Océanie est-elle bornée.—518. Donnez-nous quelques notions historiques sur cette 5e partie du monde.—519. Quelles sont les productions de l'Océanie.—520. Quelle est la population de l'Océanie.—521. Comment se divise l'Océanie.



## ARCHIPEL I DIEN.

522. Nommez les Iles Philippines.—523. Les îles Moluques.—524. Et les îles de la Sonde.

## AUSTRALIE.

525. Qu'est-ce que la Nouvelle-Hollande.

## POLYNÉSIE.

526. Nommez les principales îles de la Polynésie.

# ABRÉGÉ DE COSMOGRAPHIE.

## NOTIONS D'ASTRONOMIE.

1. Qu'est-ce que le monde.—2. Qu'est-ce que l'Astronomie.—3. Qu'entendez-vous par astres ou corps célestés.—4. Qu'est-ce que le soleil.—5. Qu'est-ce que la lune.—6. Qu'est-ce que les étoiles.—7. Qu'est-ce que la terre.—8. Quelle est la grosseur de la terre.—9. Qu'appelle-t-on axe de la terre.

## SYSTÈMES PLANÉTAIRES.

10. Combien y a-t-il de systèmes planétaires.—11. En quoi consiste le système de Ptolémée.—12. En quoi consiste le système de Copernic.—13. Qu'a-t-on imaginé pour expliquer ce système.—14. Donnez-en la description.

## DES CERCLES DU GLOBE TERRESTRE.

15. Quels sont les cercles qu'on imagine sur le globe pour en fixer les différents points.—16. Qu'est-ce que l'horizon.—17. Comment nomme-t-on les quatre points principaux de l'horizon.—18. Qu'est-ce que le méridien.—19. Qu'appelle-t-on zénith ou nadir.—20. N'y a-t-il pas plusieurs méridiens.—21. Qu'est-ce que l'équateur.—22. Qu'appelle-t-on tropiques.—23. Qu'entendez-vous par cercles polaires.—24. Comment nomme-t-on chaque espace compris entre les cercles parallèles de la sphère.—25. Combien y a-t-il de zones.

## SUCCESSION ET INÉGALITÉ DES JOURS ET DES NUITS.

26. Comment s'opère la succession des jours et des nuits.—27. Comment s'opère l'inégalité des jours et des nuits.—28. Quelle est la durée de l'année civile.

## DU ZODIAQUE ET DES COLURES.

29. Qu'appelle-t-on zodiaque.—30. Qu'appèle-t-on colures.

## DES DIVERSES POSITIONS DE LA SPHÈRE.

31. Combien donne-t-on de positions différentes à la sphère.—32. Pour quel pays la sphère est-elle parallèle.—33. Pour quel pays la sphère est-elle droite.—34. Pour quel pays la sphère est-elle oblique.—35. Qu'appelle-t-on aurore ou crépuscule.—36. Qu'appelle-t-on aurore boréale.

## DES DIFFÉRENTS MOUVEMENTS DE LA LUNE, DES ÉPACTES ET DES ÉCLIPSES.

37. Comment la lune fait-elle sa révolution autour de la terre.—38. En combien de temps achève-t-elle sa révolution autour de son orbite.—39. Combien la lune a-t-elle de mouvemens.—40. Qu'appelle-t-on épactes.—41. Qu'entend-on par phases de la lune.—42. Expliquez-nous ces divers changemens.—43. Qu'est-ce qu'une éclipse.

## DES ÉTOILES FIXES.

44. Qu'est-ce que les étoiles fixes.—45. Quel est le nombre des étoiles.—46. Que fait-on pour les distinguer plus facilement.

## SIGNES DU ZODIAQUE.

47. Les étoiles sont-elles à une grande distance de la terre.—48. Comment a-t-on pu calculer la hauteur du soleil et la distance des planètes et des comètes au soleil et à la terre.

## DES PLANÈTES ET DES COMÈTES.

49. Qu'est-ce que les planètes.—50. Combien y a-t-il de planètes.—51. Quelles sont les planètes qui ont des satellites.—52. Quelle est la grosseur des planètes.—53. Quelle est la distance des planètes au soleil.—

54. Combien chaque planète emploie-t-elle de temps à faire sa révolution autour du soleil.—55. Qu'est-ce que les comètes.

## DES MÉTÉORES.

56. Qu'appelle-t-on météores.—57. Qu'est-ce que l'atmosphère.—58. Combien distingue-t-on de météores.—59. Qu'est-ce que l'air.—60. Qu'est-ce que le vent.—61. Qu'appelle-t-on tourbillon.—62. Qu'est-ce que le son.—63. Qu'appelle-t-on nuages.—64. Qu'est-ce que la pluie.—65. Qu'est-ce que le serein.—66. Qu'est-ce que la rosée.—67. Qu'est-ce que la gelée blanche.—68. Qu'est-ce que le brouillard.—69. Qu'est-ce que la neige.—70. Qu'est-ce que la grêle.—71. Qu'est-ce qu'on appelle trombe.—72. Qu'est-ce que le feu.—73. Qu'est-ce que la lumière.—74. Qu'est-ce que l'arc-en-ciel, qu'on appelle aussi *Iris*.—75. Qu'est-ce qu'on appelle étoiles tombantes.—76. Qu'est-ce que le tonnerre.

BIBLIOTHÈQUE  
SABOT-OU-PIERRE

THE  
LIBRARY  
OF THE  
MUSEUM OF  
COMPARATIVE ZOOLOGY  
AND  
ANATOMY  
HARVARD UNIVERSITY  
CAMBRIDGE, MASSACHUSETTS

# T A B L E .

|                                                                    | PAGES. |                                                                   | PAGES |
|--------------------------------------------------------------------|--------|-------------------------------------------------------------------|-------|
| Notions préliminaires.....                                         | 5      | Haut-Pérou ou Bolivia.....                                        | 74    |
| Des latitudes.....                                                 | 7      | Paraguay.....                                                     | 75    |
| Des longitudes.....                                                | 7      | Buénos-Ayres.....                                                 | 76    |
| Définition des termes de géo-<br>graphie.....                      | 8      | Chili.....                                                        | 77    |
| Explication des termes qui<br>ont rapport aux eaux...              | 9      | Patagonie.....                                                    | 78    |
| Division de la terre.....                                          | 10     | EUROPE.....                                                       | 79    |
| Population de la terre, Reli-<br>gions, Gouvernements,<br>etc..... | 12     | France (royaume de).....                                          | 83    |
| Division des mers.....                                             | 13     | Iles Britanniques.....                                            | 90    |
| AMERIQUE.....                                                      | 14     | Ecosse.....                                                       | 95    |
| AMERIQUE SEPTENTRIONALE                                            | 19     | Irlande.....                                                      | 97    |
| Possessions Britanniques....                                       | 19     | Suède, Norwège et Laponie                                         | 99    |
| Canada.....                                                        | 19     | Danemark.....                                                     | 100   |
| Nouveau-Brunswick.....                                             | 39     | Russie d'Europe.....                                              | 101   |
| Nouvelle-Ecosse.....                                               | 40     | Pologne.....                                                      | 102   |
| Nouvelle-Bretagne.....                                             | 42     | Prusse.....                                                       | 103   |
| Amérique Russe.....                                                | 43     | Confédération Germanique.                                         | 104   |
| Groënland.....                                                     | 44     | Autriche.....                                                     | 106   |
| ETATS-UNIS.....                                                    | 45     | Hanovre (royaume de).....                                         | 107   |
| Etats de l'Est.....                                                | 48     | Bavière (royaume de).....                                         | 108   |
| Etats du milieu.....                                               | 50     | Saxe (royaume de).....                                            | 108   |
| Etats du sud.....                                                  | 51     | Wurtemberg (royaume de).                                          | 109   |
| Etats de l'ouest.....                                              | 54     | Duchés.....                                                       | 109   |
| Texas.....                                                         | 58     | Hollande.....                                                     | 110   |
| Mexique.....                                                       | 59     | Belgique.....                                                     | 111   |
| Guatimala.....                                                     | 61     | Suisse.....                                                       | 112   |
| Iles de l'Amérique Septen-<br>trionale.....                        | 62     | Espagne.....                                                      | 114   |
| 1°. Iles du golfe St-Laurent.                                      | 62     | Portugal.....                                                     | 116   |
| 2°. Iles situées dans le golfe<br>du Mexique.....                  | 64     | Italie.....                                                       | 117   |
| AMERIQUE MERIDIONALE...                                            | 67     | Sardaigne.....                                                    | 118   |
| Colombie.....                                                      | 68     | Lombardo-Vénitien (roya.)                                         | 119   |
| Guyanne.....                                                       | 70     | Duchés de Parme, de Modè-<br>ne, de Toscane et de<br>Lucques..... | 120   |
| Bésil.....                                                         | 71     | Etats de l'Eglise.....                                            | 121   |
| Pérou.....                                                         | 72     | Deux-Siciles (royaume des)                                        | 122   |
|                                                                    |        | Turquie d'Europe.....                                             | 124   |
|                                                                    |        | De la Grèce.....                                                  | 129   |
|                                                                    |        | Iles Ioniennes ou Républi-<br>que des sept îles.....              | 127   |

| PAGES                       | PAGES |                                  |     |
|-----------------------------|-------|----------------------------------|-----|
| ASIE.....                   | 127   | OCEANIE.....                     | 162 |
| Turquie d'Asie.....         | 130   | Archipel Indien ou Malaisie..... | 163 |
| Arabie.....                 | 132   | Australie ou îles de l'Océan     |     |
| Perse.....                  | 133   | Austral.....                     | 165 |
| Afghanistan ou Royaume de   |       | Polynésie.....                   | 166 |
| Caboul.....                 | 134   | Caractères, Mœurs, Usages        |     |
| Bélouchistan.....           | 135   | et coutumes des diffé-           |     |
| Indoustan ou Inde en-deça   |       | rents peuples.....               | 167 |
| du Gange (ancien Mo-        |       | Abrégé de Cosmographie.....      | 173 |
| gol).....                   | 135   | Notions d'astronomie.....        | 173 |
| Indo-Chine ou Inde au-delà  |       | Systèmes Planétaires.....        | 174 |
| du Gange.....               | 138   | Des cercles du Globe terres-     |     |
| Empire Chinois.....         | 140   | tre.....                         | 175 |
| Chine.....                  | 141   | Succession et inégalité des      |     |
| Tartarie indépendante.....  | 142   | jours et des nuits.....          | 176 |
| Sibérie.....                | 143   | Du zodiaque et des colures.....  | 178 |
| Japon.....                  | 143   | Diverses positions de la         |     |
| Îles de l'Asie.....         | 144   | Sphère.....                      | 178 |
| AFRIQUE.....                | 144   | Des différents mouvements        |     |
| Barbarie.....               | 146   | de la lune, des épactes          |     |
| Egypte.....                 | 148   | et des éclipses.....             | 179 |
| Sahara ou Grand Désert..... | 149   | Des étoiles fixes.....           | 181 |
| Sénégal.....                | 150   | Signes du zodiaque.....          | 182 |
| Guinée Septentrionale.....  | 152   | Problèmes à résoudre par le      |     |
| Soudan ou Nigritie.....     | 153   | moyen du globe terres-           |     |
| Nubie.....                  | 153   | tre.....                         | 182 |
| Abyssinie.....              | 154   | Des planètes et des comètes..... | 185 |
| Royaume d'Adel.....         | 155   | Des météores.....                | 186 |
| Côte d'Ajan.....            | 155   | Concours ou ordre des de-        |     |
| Guinée Méridionale.....     | 155   | mandes à faire aux élè-          |     |
| Hottentots (Pays des).....  | 156   | ves qui étudient la Géo-         |     |
| Cap de Bonne-Espérance..... | 157   | graphie.....                     | 189 |
| Cafrie.....                 | 157   | Concours pour la première        |     |
| Monomotapa.....             | 158   | section.....                     | 189 |
| Mozambique.....             | 158   | Concours pour la seconde         |     |
| Zanguebar.....              | 159   | section.....                     | 190 |
| Contrée Inconnue.....       | 159   | Concours pour la quatrième       |     |
| Îles d'Afrique.....         | 159   | section.....                     | 193 |

|               | PAGES |
|---------------|-------|
| .....         | 162   |
| Malaisie      | 163   |
| l'Océan       |       |
| .....         | 165   |
| .....         | 166   |
| Usages        |       |
| des diffé-    |       |
| .....         | 167   |
| graphie...    | 173   |
| ie.....       | 173   |
| res.....      | 174   |
| de terres-    |       |
| .....         | 175   |
| égalité des   |       |
| bits.....     | 176   |
| s colures..   | 178   |
| ns de la      |       |
| .....         | 178   |
| ouvements     |       |
| es épactes    |       |
| s.....        | 179   |
| .....         | 181   |
| e.....        | 182   |
| udre par le   |       |
| de terres-    |       |
| .....         | 182   |
| les comètes   | 185   |
| .....         | 186   |
| dre des de-   |       |
| ire aux élè-  |       |
| tient la Géo- |       |
| .....         | 189   |
| la première   |       |
| .....         | 189   |
| la seconde    |       |
| .....         | 190   |
| la quatrième  |       |
| .....         | 193   |



