

**CIHM/ICMH
Microfiche
Series.**

**CIHM/ICMH
Collection de
microfiches.**



Canadian Institute for Historical Microreproductions / Institut canadien de microreproductions historiques

© 1983

The copy filmed here has been reproduced thanks to the generosity of:

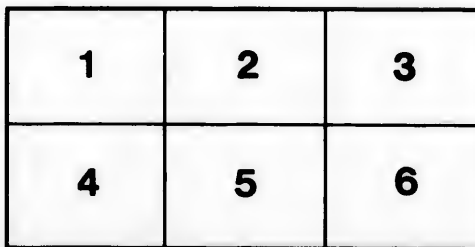
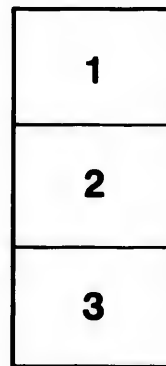
National Library of Canada

The images appearing here are the best quality possible considering the condition and legibility of the original copy and in keeping with the filming contract specifications.

Original copies in printed paper covers are filmed beginning with the front cover and ending on the last page with a printed or illustrated impression, or the back cover when appropriate. All other original copies are filmed beginning on the first page with a printed or illustrated impression, and ending on the last page with a printed or illustrated impression.

The last recorded frame on each microfiche shall contain the symbol \rightarrow (meaning "CONTINUED"), or the symbol ∇ (meaning "END"), whichever applies.

Maps, plates, charts, etc., may be filmed at different reduction ratios. Those too large to be entirely included in one exposure are filmed beginning in the upper left hand corner, left to right and top to bottom, as many frames as required. The following diagrams illustrate the method:



L'exemplaire filmé fut reproduit grâce à la générosité de:

Bibliothèque nationale du Canada

Les images suivantes ont été reproduites avec le plus grand soin, compte tenu de la condition et de la netteté de l'exemplaire filmé, et en conformité avec les conditions du contrat de filmage.

Les exemplaires originaux dont la couverture en papier est imprimée sont filmés en commençant par le premier plat et en terminant soit par la dernière page qui comporte une empreinte d'impression ou d'illustration, soit par le second plat, selon le cas. Tous les autres exemplaires originaux sont filmés en commençant par la première page qui comporte une empreinte d'impression ou d'illustration et en terminant par la dernière page qui comporte une telle empreinte.

Un des symboles suivants apparaîtra sur la dernière image de chaque microfiche, selon le cas: le symbole \rightarrow signifie "A SUIVRE", le symbole ∇ signifie "FIN".

Les cartes, planches, tableaux, etc., peuvent être filmés à des taux de réduction différents. Lorsque le document est trop grand pour être reproduit en un seul cliché, il est filmé à partir de l'angle supérieur gauche, de gauche à droite, et de haut en bas, en prenant le nombre d'images nécessaire. Les diagrammes suivants illustrent la méthode.

aire
détails
ues du
t modifier
ger une
filmage

ées

re

y errata
ed to

nt
ne pelure,
çon à



32X




EXPLORATION

DU TERRITOIRE

DE L'ORÉGON,

DES CALIFORNIES

ET DE LA MER VERMEILLE.



DU TERRITOIRE

DE L'ORÉGON,

DES CALIFORNIES

ET DE LA MER VERMEILLE,

EXÉCUTÉE PENDANT LES ANNÉES 1840, 1841 ET 1842,

PAR

M. DUFLOT DE MOFRAS,

ATTACHÉ À LA LÉGATION DE FRANCE À MEXICO

OUVRAGE PUBLIÉ PAR ORDRE DU ROI,

SOUS LES AUSPICES DE M. LE MARÉCHAL SOULT, DUC DE DALMATIE.

Président du Conseil,

ET DE M. LE MINISTRE DES AFFAIRES ÉTRANGÈRES.

ATLAS.

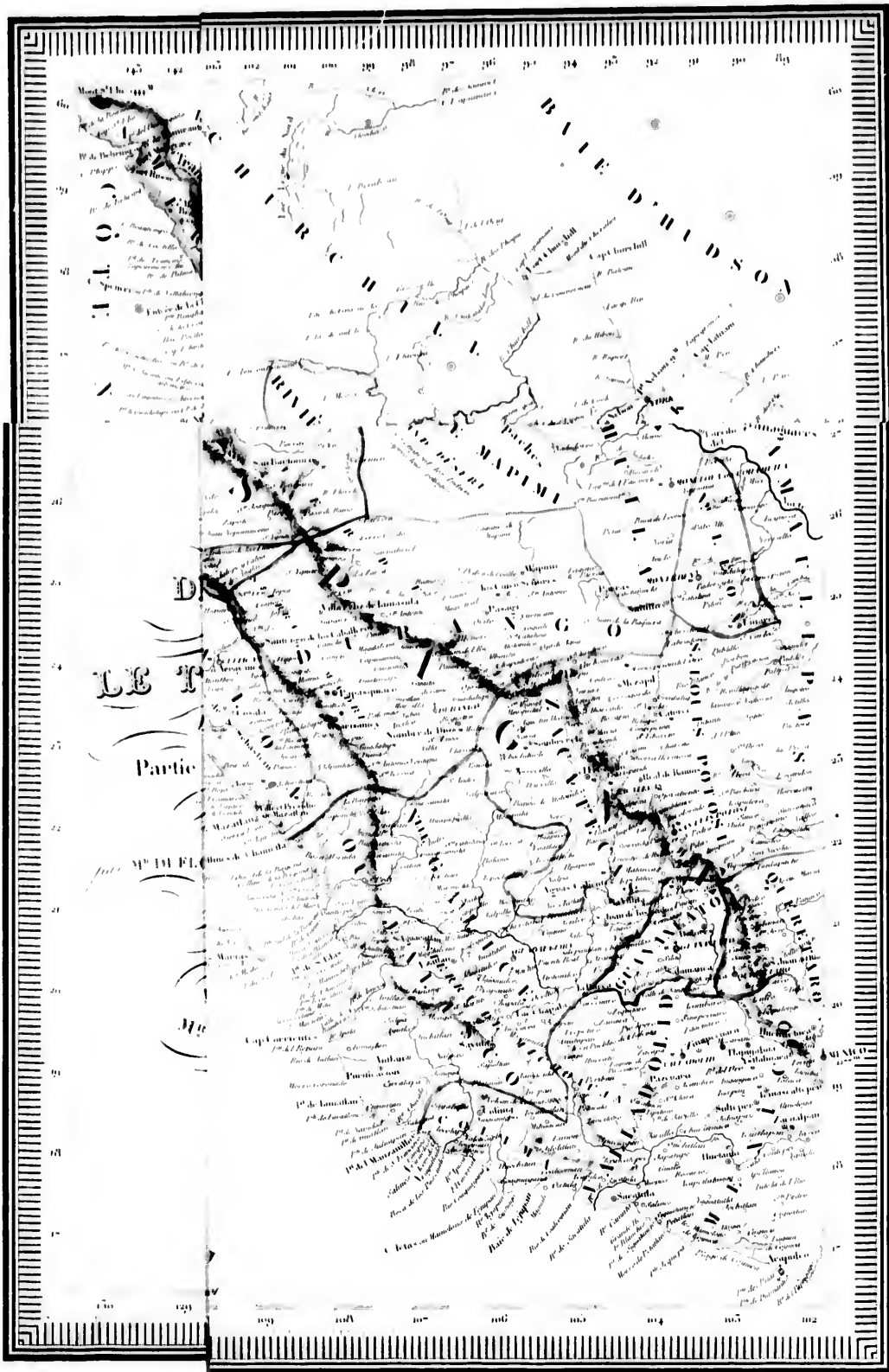
PARIS,

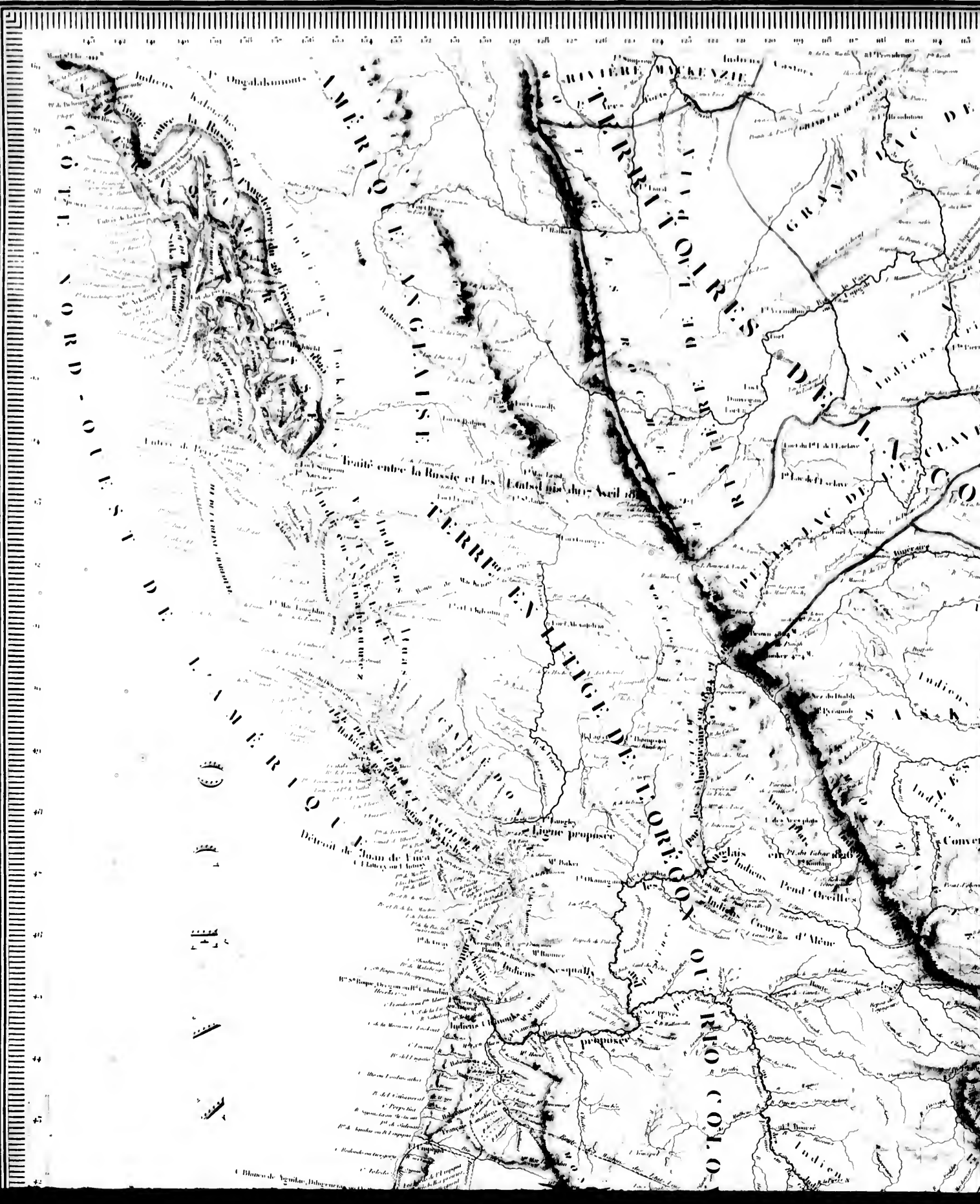
ARTHUS BERTRAND, ÉDITEUR,

LIBRAIRE DE LA SOCIÉTÉ DE GÉOGRAPHIE,
RUE HAUTEFEUILLE, N° 22.

1844.







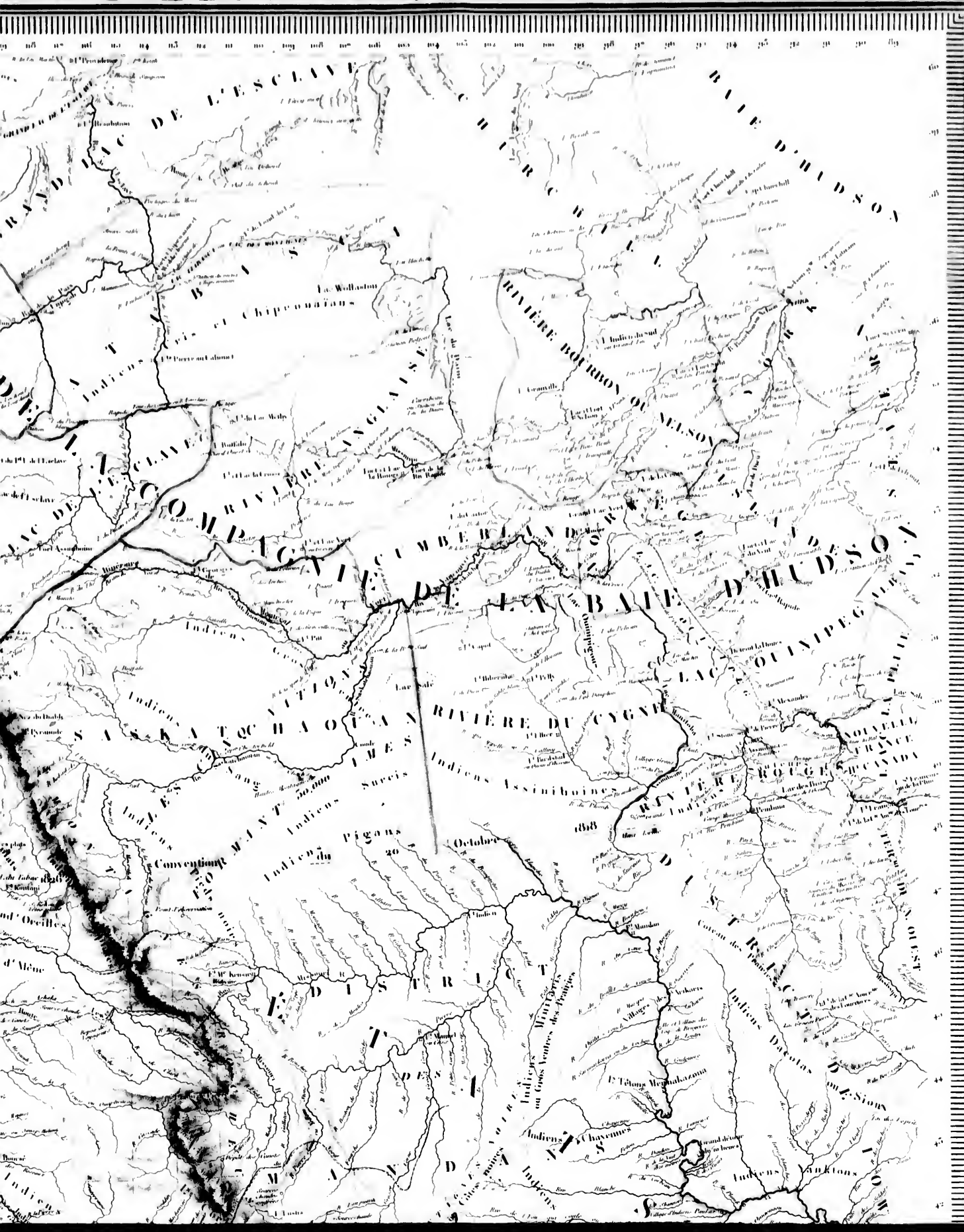
CÔTE NORD-OUEST DE L'AMÉRIQUE

AMÉRIQUE ENGLISH


RIVIÈRE DE LA RUSSE
RIVER OF THE RUSSIAN
RIVER OF THE ENGLISH
RIVER OF THE IROQUOIS
RIVER OF THE CHIPPÉWAS
RIVER OF THE ALGONQUINS

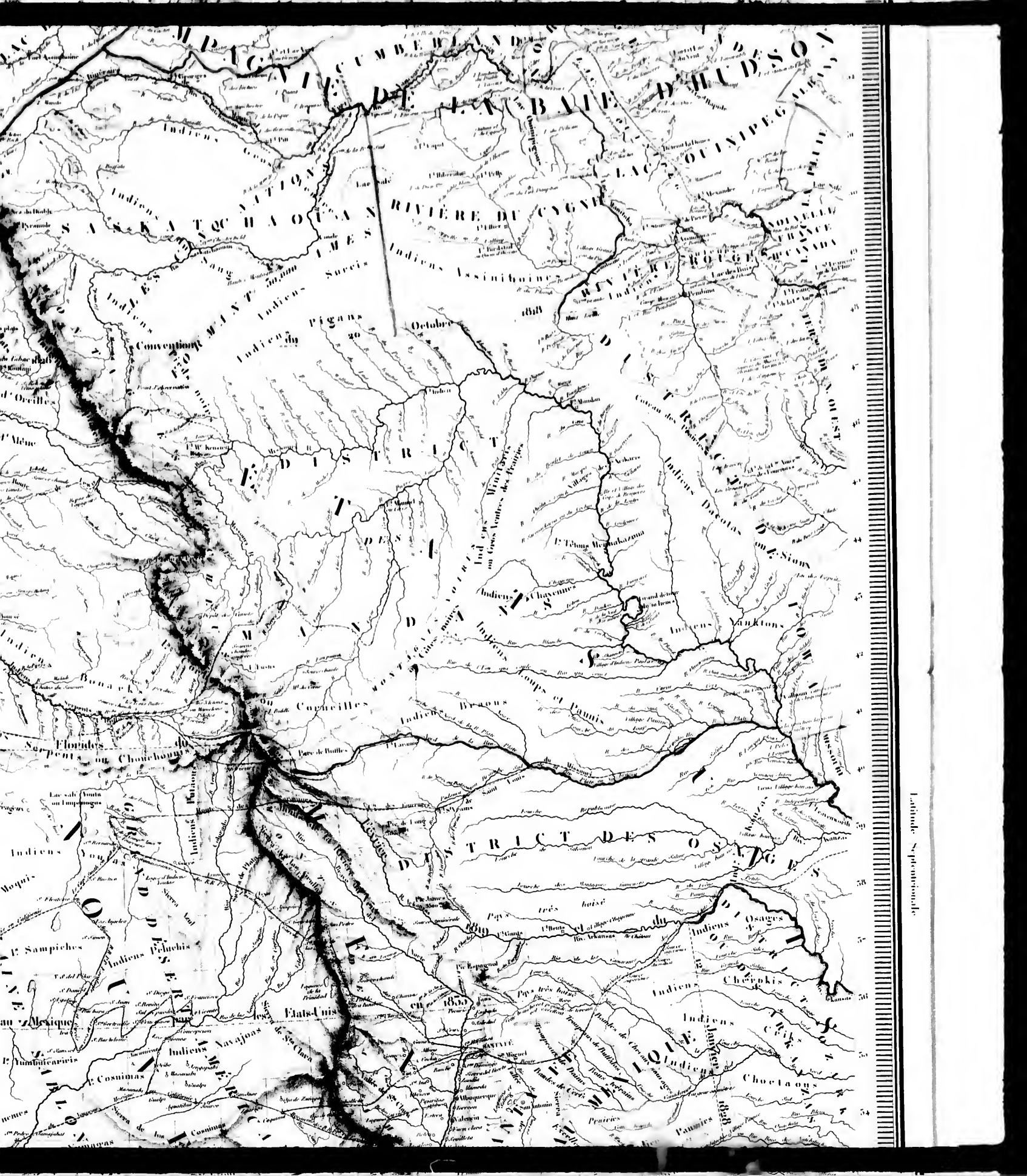
INDIENS
INDIANS
ALGONQUINS
IROQUOIS
CHIPPÉWAS
ESQUIMAUX
INDIENS
INDIANS
ALGONQUINS
IROQUOIS
CHIPPÉWAS
ESQUIMAUX





Latitude Septentrionale





Latitude Septentrionale

Carte
DE LA CÔTE DE L'AMÉRIQUE
 SUR L'Océan PACIFIQUE SEPTENTRIONAL
 comprenant
LE TERRITOIRE DE L'OREGON,
 LES CALIFORNIES, LA MER VERMEILLE,
 Partie des Territoires de la Compagnie de la Baie d'Hudson,
 ET DE L'AMÉRIQUE RUSSE.

Dressée
 par M^{re} DI FLOT DE MOFRAS, Maître à la Capitainerie de France à Mexico.

Pour servir à l'intelligence de son Voyage d'exploration

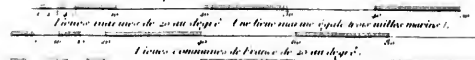
PUBLIÉ PAR ORDRE DU ROI,
 sous les Auspices
 DE M^{re} LE MARÉCHAL DUC DE DALMATIE,
 Président du Conseil des Ministres
 ET DE
 M^{re} LE MINISTRE DES AFFAIRES ÉTRANGÈRES.

PARIS, 1844.

Le plan est en deux feuilles *contient quatre pages*

Echelle de 1 à 5,000,000.

Quinze centimètres ou quinze mille toises.




SIGNES CONVENTIONNELS.

- ♣ Capitale.
- Ville principale.
- Village ou Poste.
- Ferme, Station ou Rancho.
- Mission.
- Fort ou Presidio.
- Logis d'Indiens.
- Mairie ou quartier.
- Port ou Anclage.
- Habitation.
- Limite territoriale.
- Limite présumée.
- Limite des Provinces Anglaises.
- Limite des États-Unis.
- Limite des Provinces Russes.
- Limite de la V^{te} Époque ou Mexique.
- Limite de l'Esco.
- Limite du territoire de l'Amérique Septentrionale.

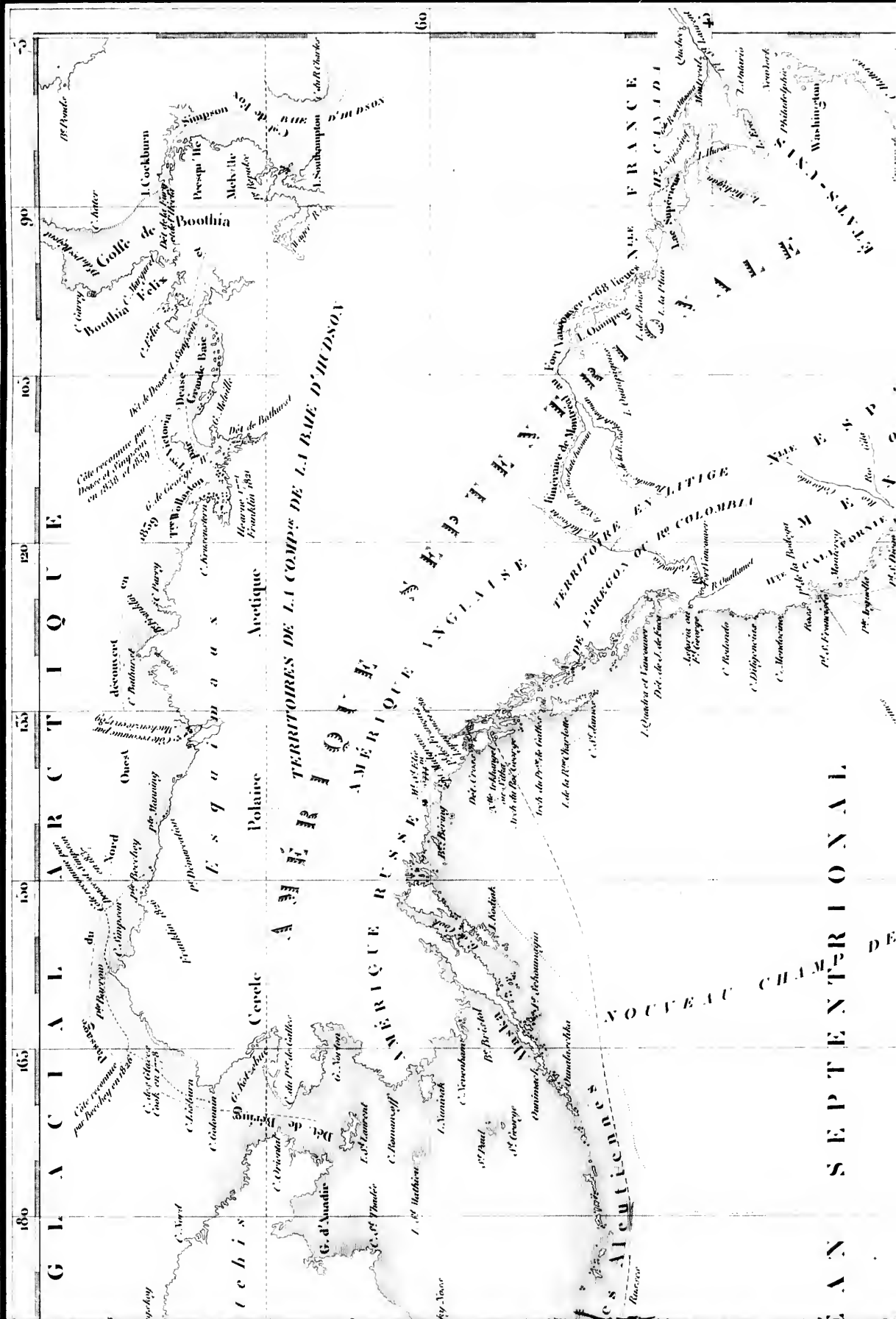
Longitude à l'Ouest du Méridien de Paris

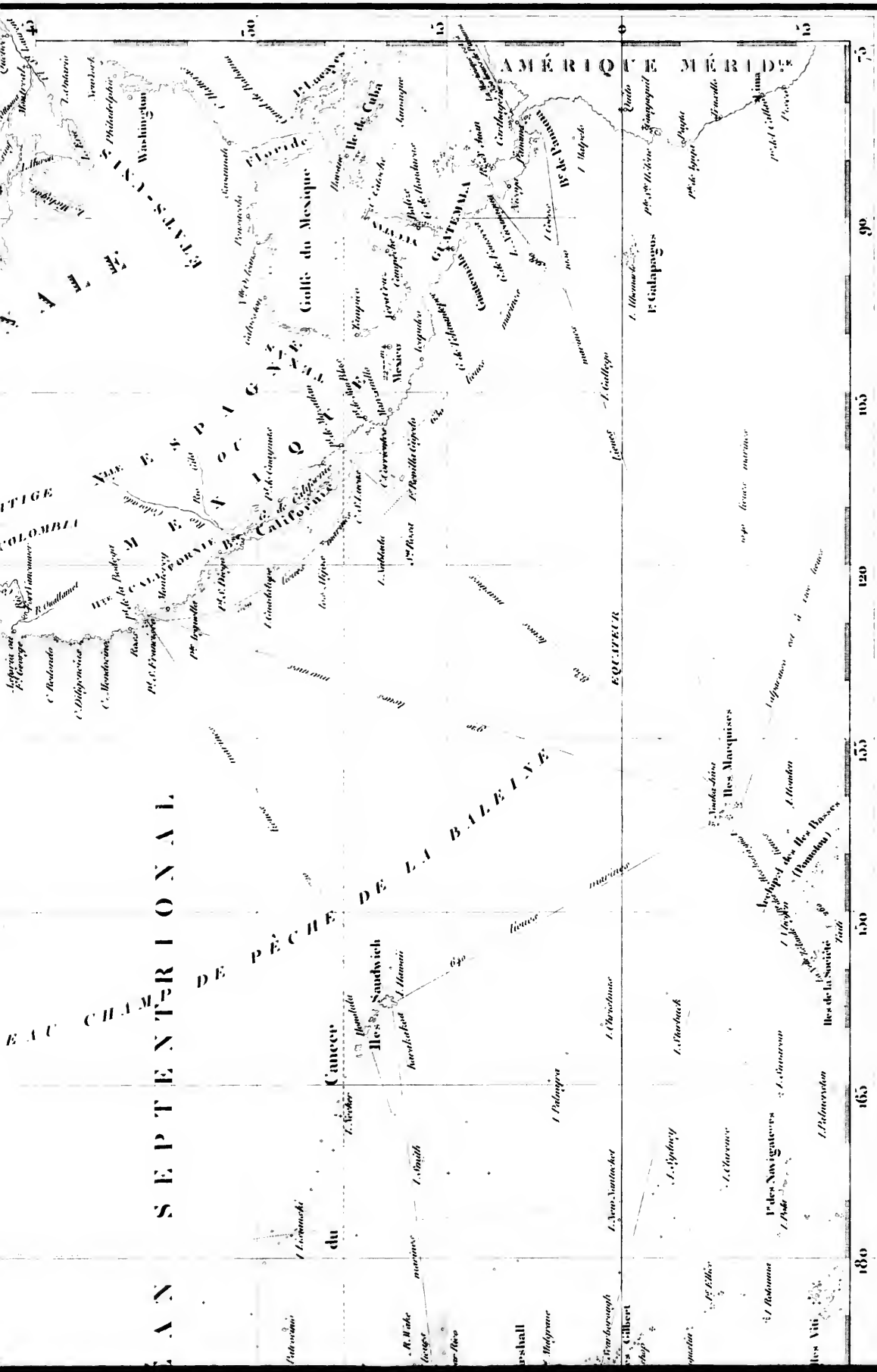


Longitude à l'Ouest du Méridien de Paris.



Est Longitude du Méridien de Paris Ouest





180 165 150 135 120 105 90 75

Gravé par S. Jauch

Voyage de M^r Dutillet de Motras.

Est

105 120 135 150 165 180

O C É A N G L A

CARTE

DE L'Océan PACIFIQUE

AU NORD DE L'ÉQUATEUR.

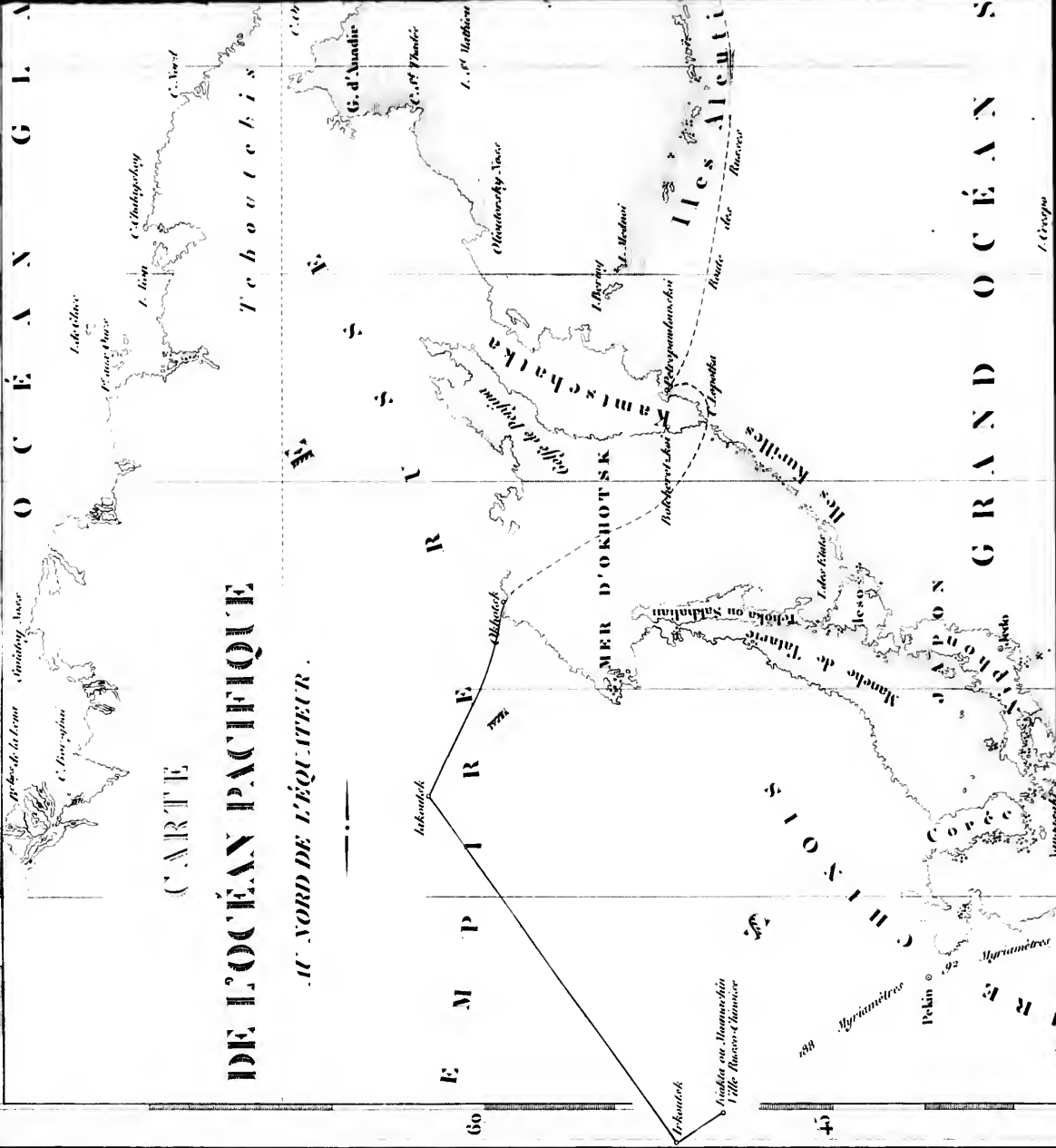
M É T S

E M P I R E


MER D'OKHOTSK

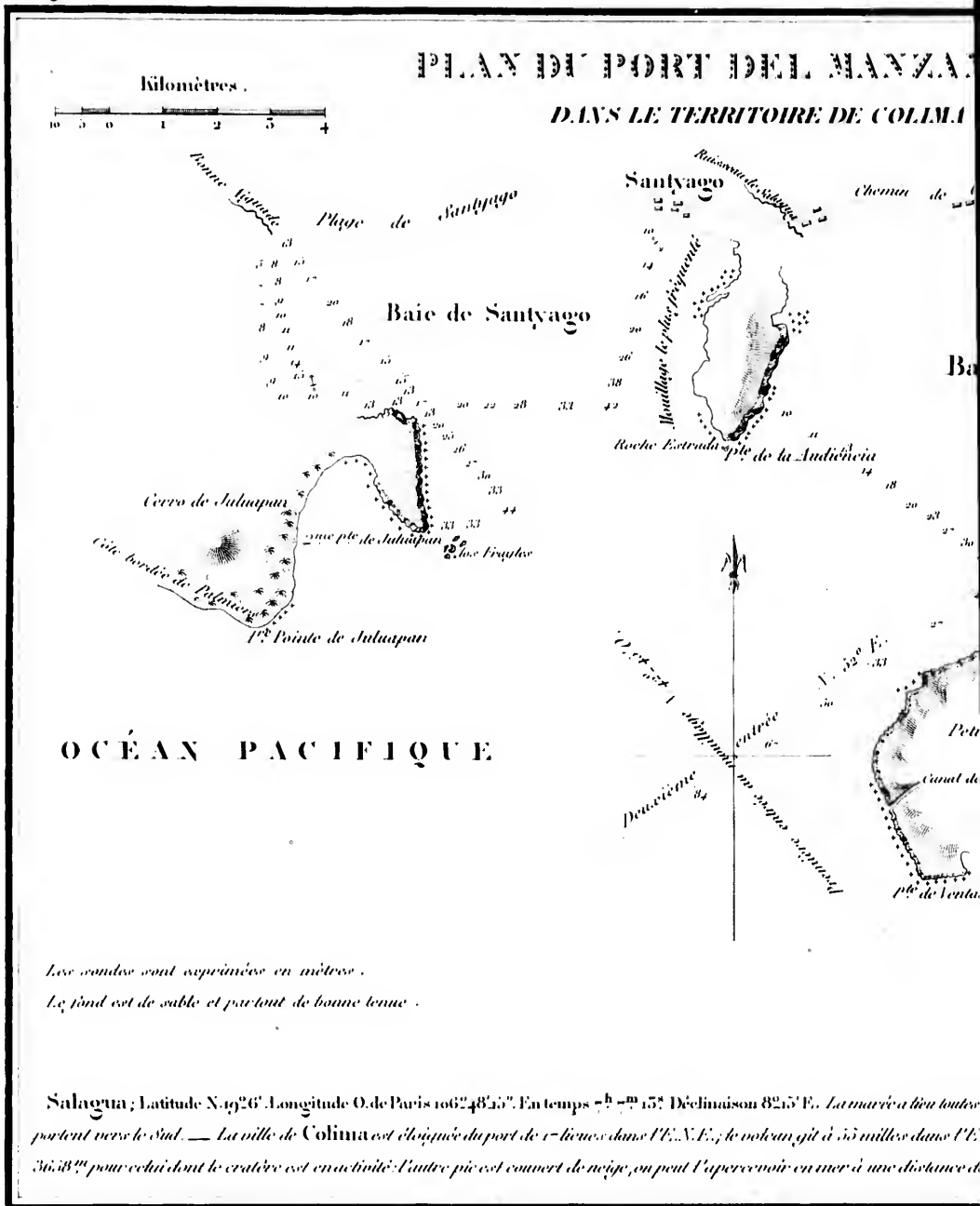
CHINOIS

G R A N D O C É A N S



Latitude Nord

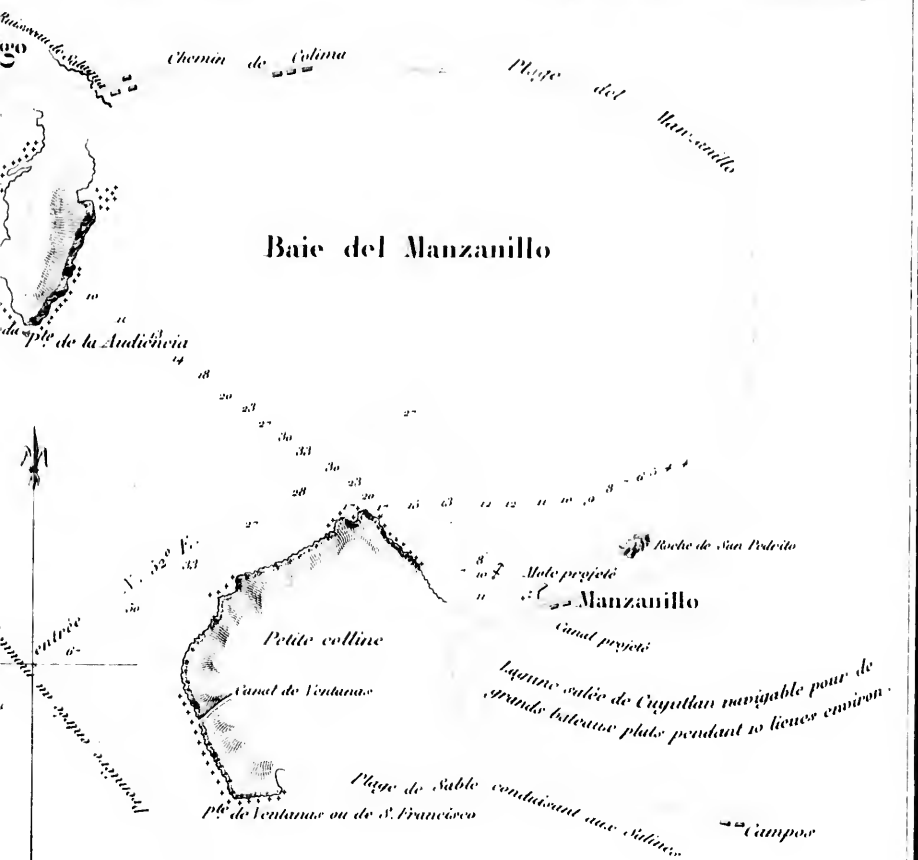




BAYE DEL MANZANILLO

TERRITOIRE DE COLIMA.

Milles Marins.



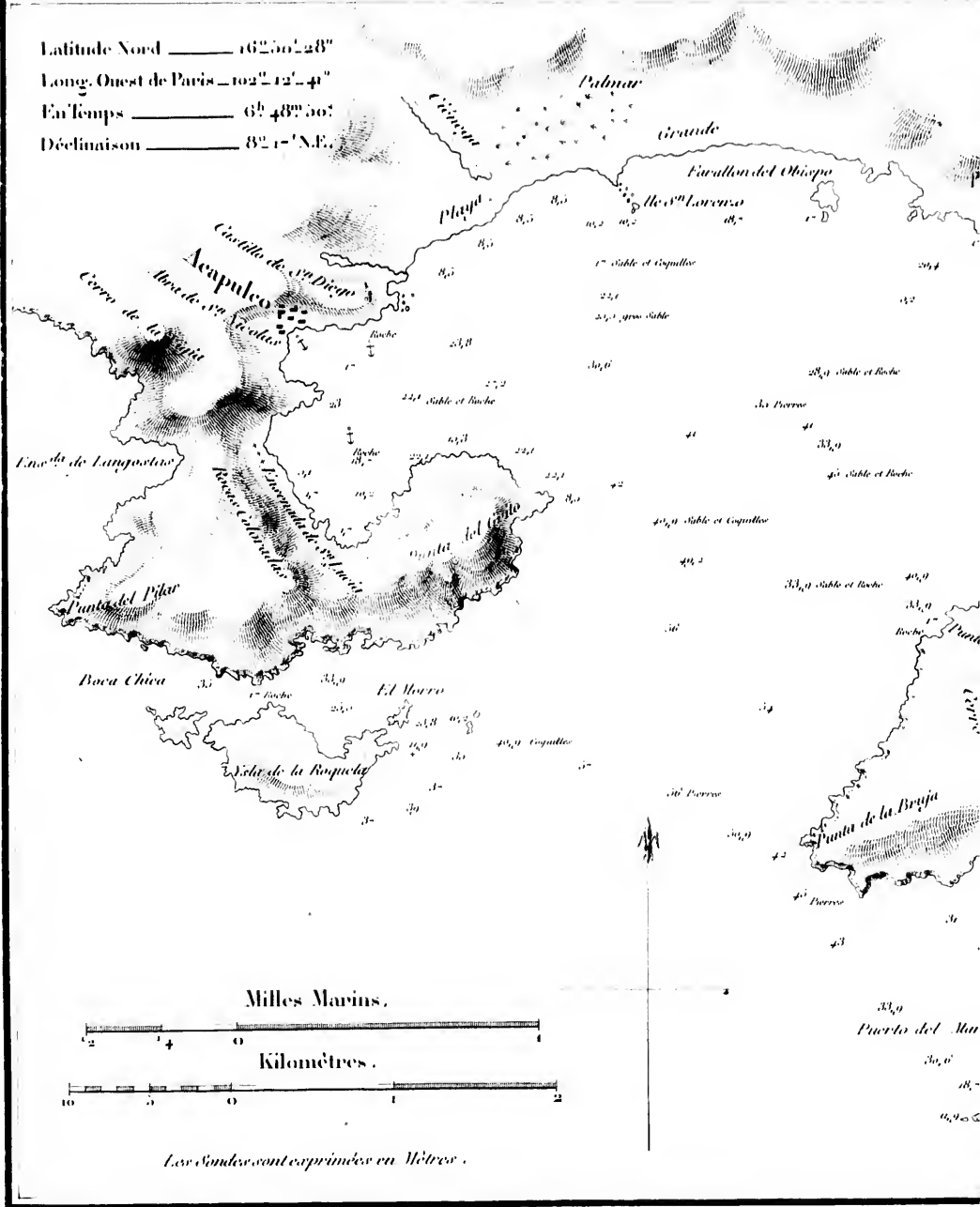
maison 8215 P. La marée a lieu toutes les 24^h, le flux le matin et le reflux le soir; elle monte de 2^{es} environ; les courants
; le volcan git à 55 milles dans l'E.N.E. son sommet présente deux pics dont l'élévation absolue est de
percevoir en mer à une distance de 25 lieues; sa hauteur est de 3863 mètres

Latitude Nord ——— 16° 50' 28"

Long. Ouest de Paris — 102° 12' 41"

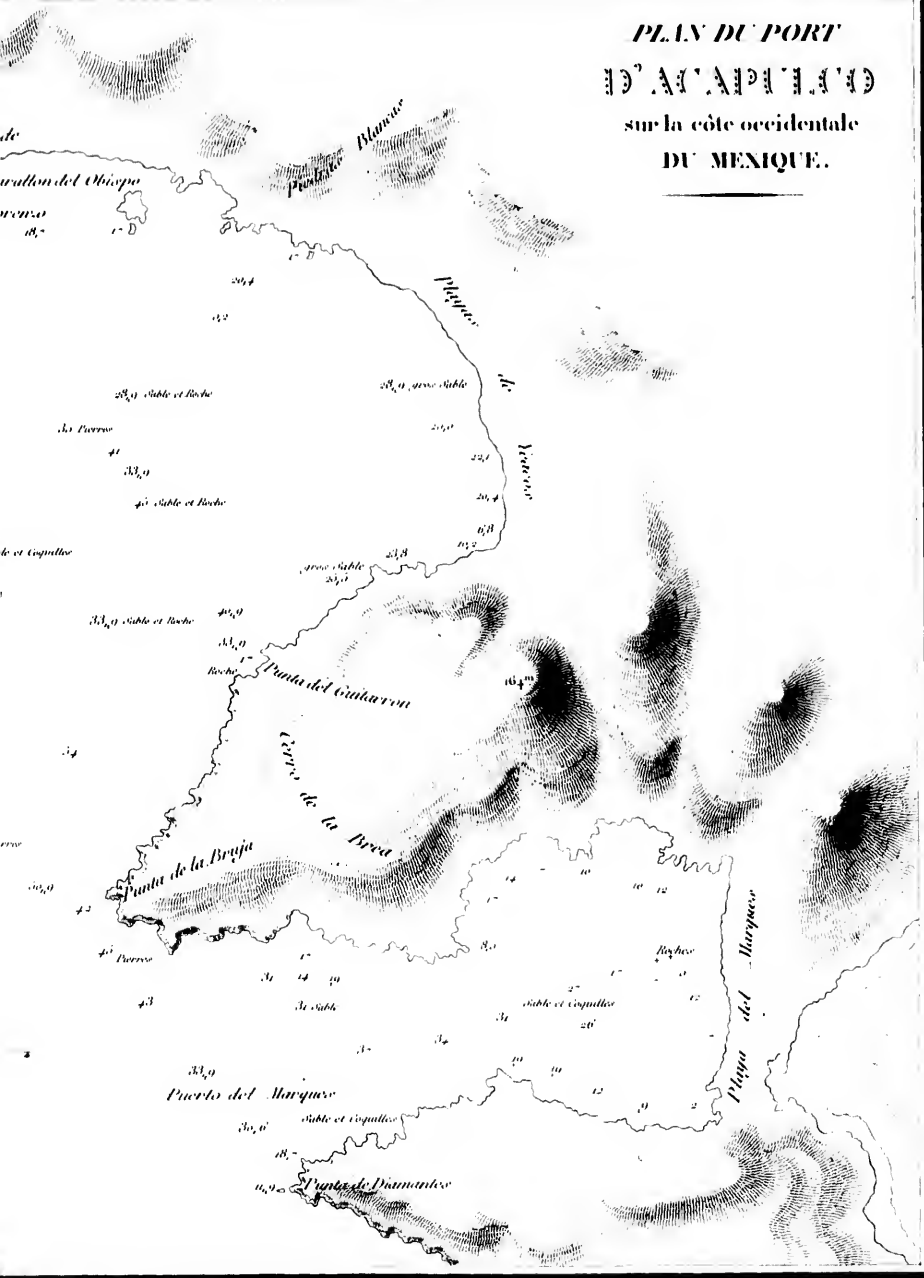
En temps ——— 6^h 48^m 00^s

Déclinaison ——— 32° 1' N.E.




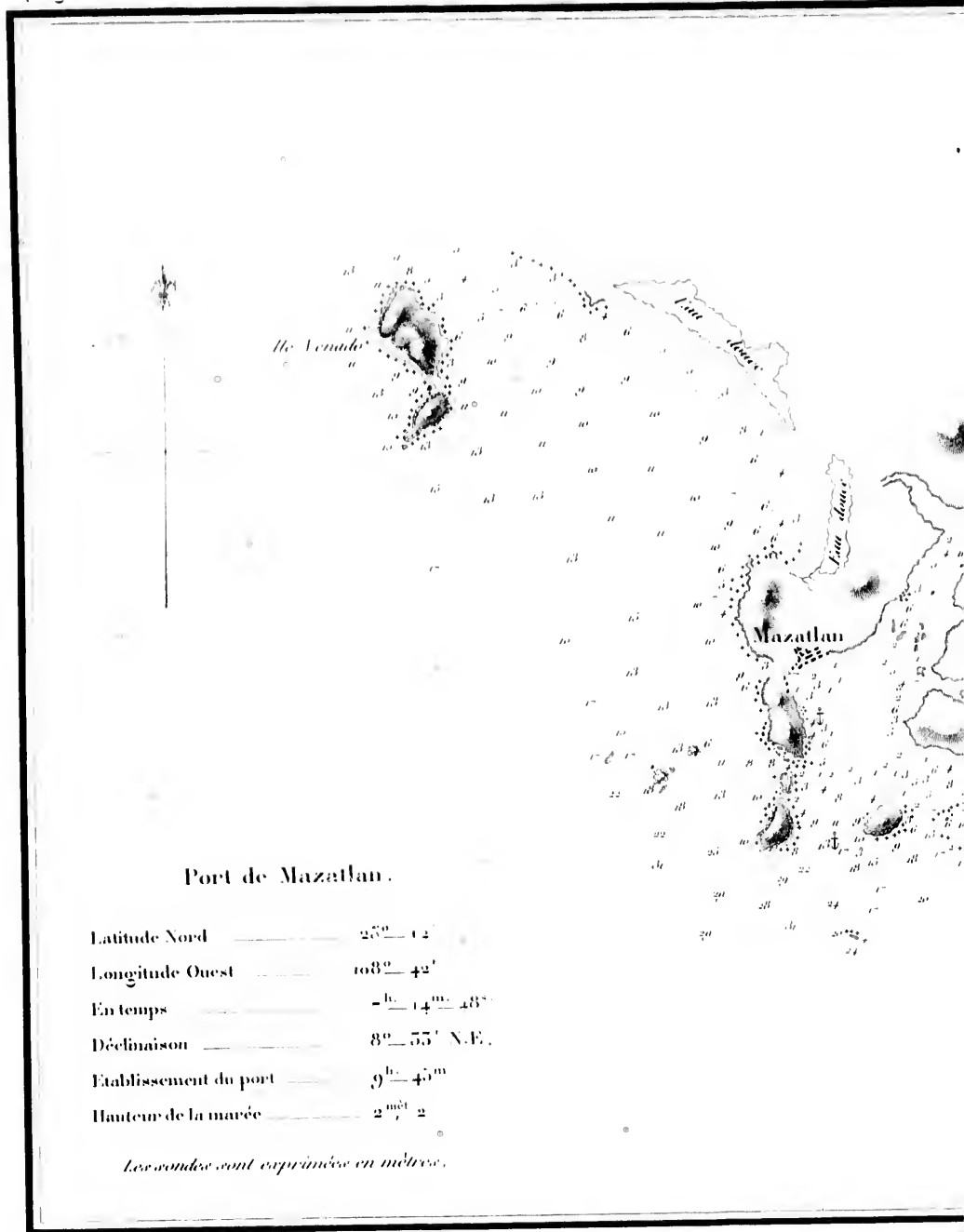
Publié par Arthus Bertrand

**PLAN DU PORT
D'ACAPULCO
sur la côte occidentale
DU MEXIQUE.**



Publié par Arthus Bertrand






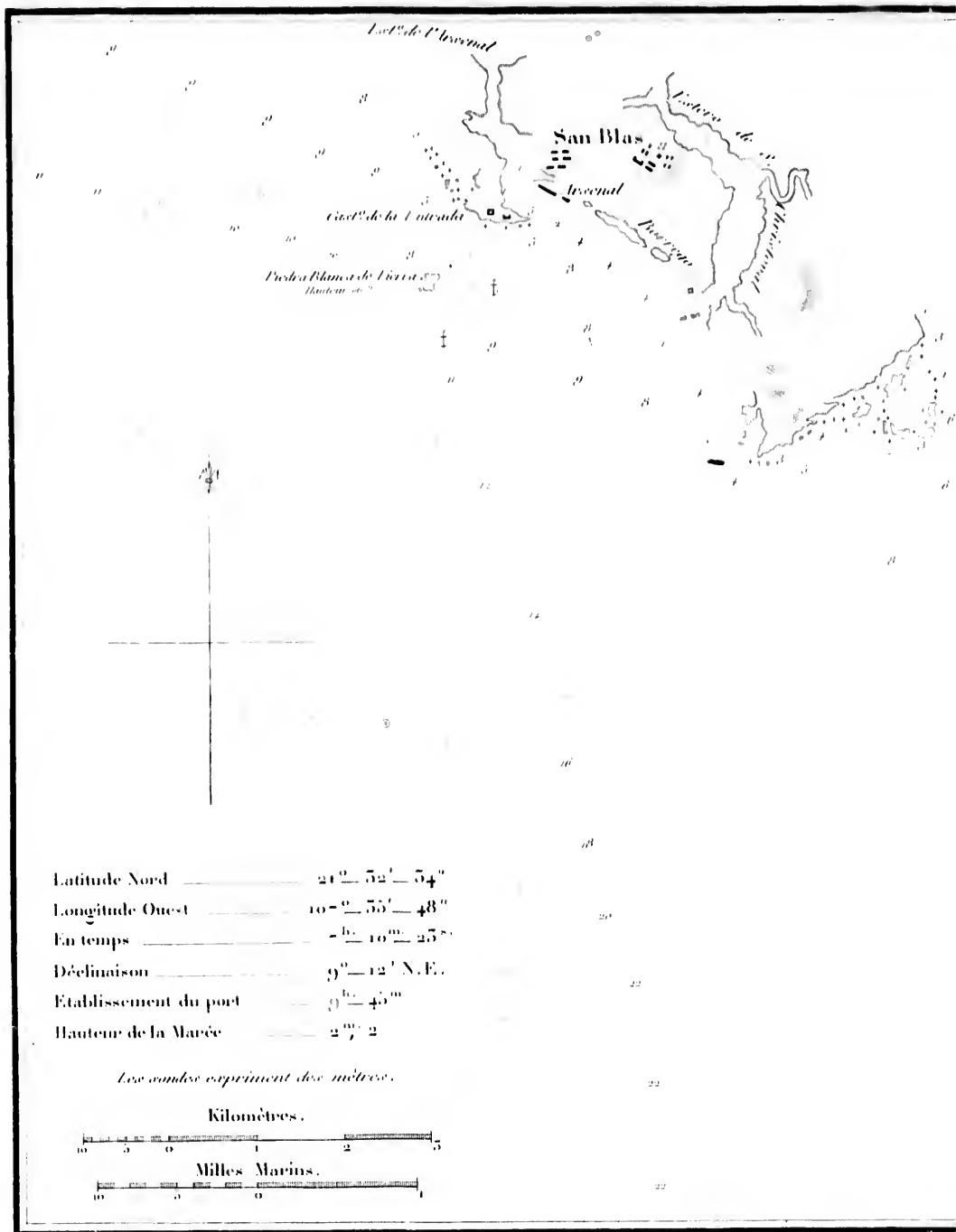
Port de Mazatlan.

Latitude Nord	25° 12'
Longitude Ouest	103° 42'
En temps	9 ^h 14 ^m 48 ^s
Déclinaison	8° 55' N.E.
Etablissement du port	9 ^h 45 ^m
Hauteur de la marée	2 ^m 2'

Les sondes sont exprimées en mètres.


PLAN
DE MAZATLAN





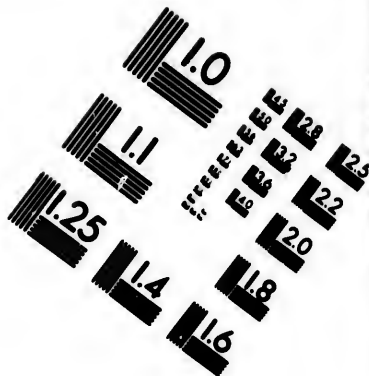
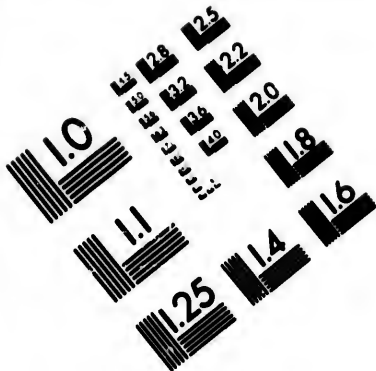
Publié par Arthus Bertrand

PLAN
DE SAN BLAS

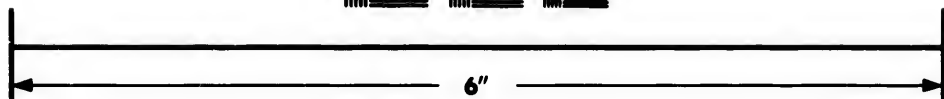



Publié par Arthur Bertrand






**IMAGE EVALUATION
TEST TARGET (MT-3)**



**Photographic
Sciences
Corporation**

23 WEST MAIN STREET
WEBSTER, N.Y. 14580
(716) 872-4503



PLAN
 DE LA BAYE DE LA PAZ
 ET DU PORT

DE PENITENCIE


au Mouillage

Latitude Nord 24° 10'

Longitude Ouest 112° 20'

En temps 24° 20'

Les cotes expriment des mètres






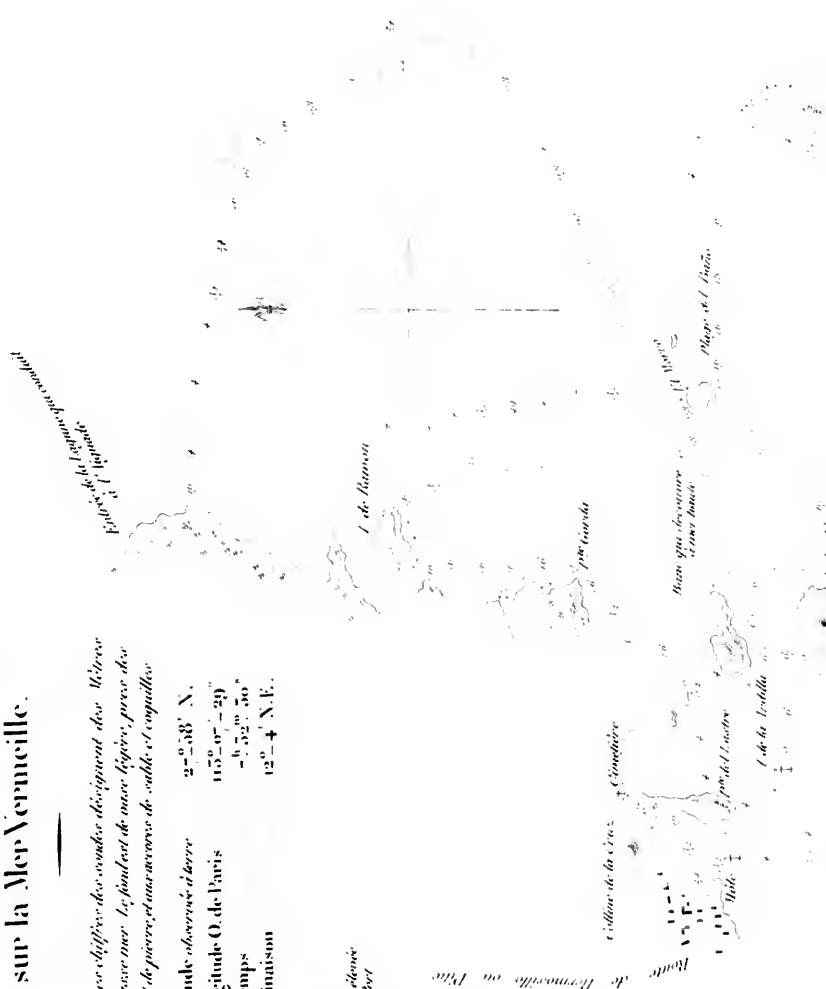
Tableau par Adrien Berthelot


PLAN
DU PORT
DE CAYMAS
sur la Mer-Vermeille.

Nota. Les chiffres des sondes désignent des Mètres
réduits à basse mer. Le fond est de vase légère, parsemé de
pointes de corail de pierre, et une couche de sable et coquilles.

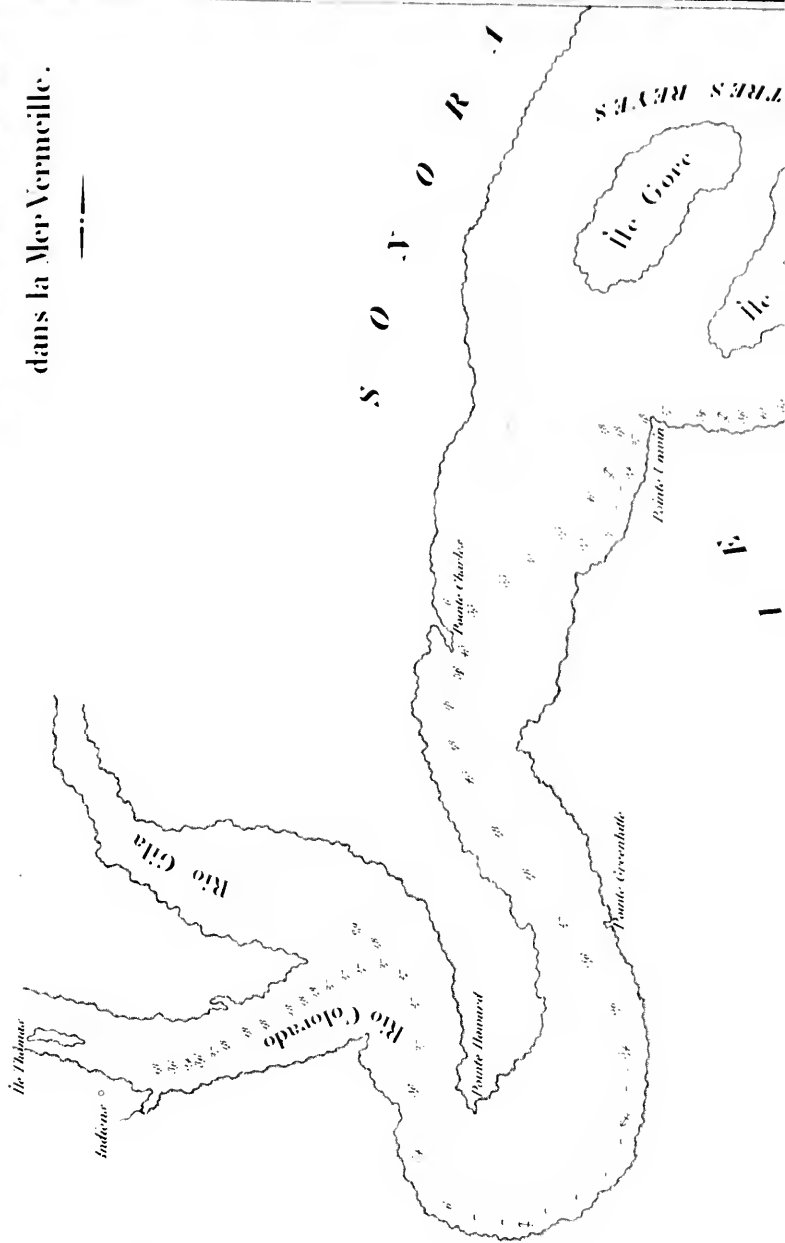
Latitude observée à terre $2^{\circ} 58' N.$
Longitude O. de Paris $153^{\circ} 47' 29''$
En temps $- 6^{\text{h}} 52^{\text{m}} 50^{\text{s}}$
Déclinaison $12^{\circ} 4' NE.$

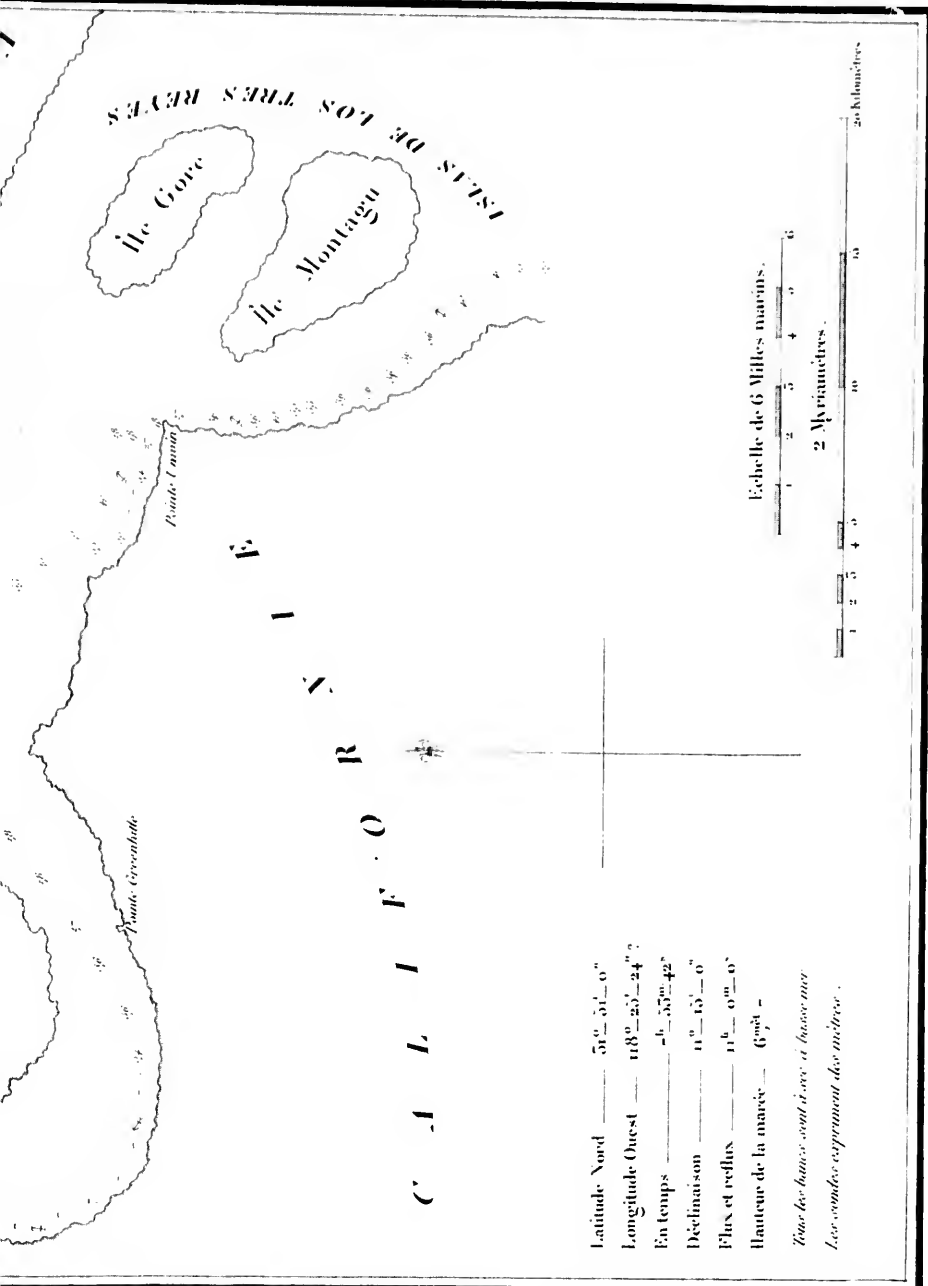
Cédée de papier tiré
de Valenciennes





PLAN
DE L'EMBOUCHURE
DU RIO COLORADO
dans la Mer-Vermeille.






Latitude Nord $31^{\circ} 51' 0''$
 Longitude Ouest $118^{\circ} 25' 24''$
 En temps $7^h 55^m 42^s$
 Déclinaison $0^{\circ} 13' 0''$
 Flux et reflux $11^h 0^m 0^s$
 Hauteur de la marée $6^m 4$

*Tous les hauteurs sont prises à basse mer.
 Les sondes expriment des mètres.*

Publié par Arthus Bertrand.



MOULAGE

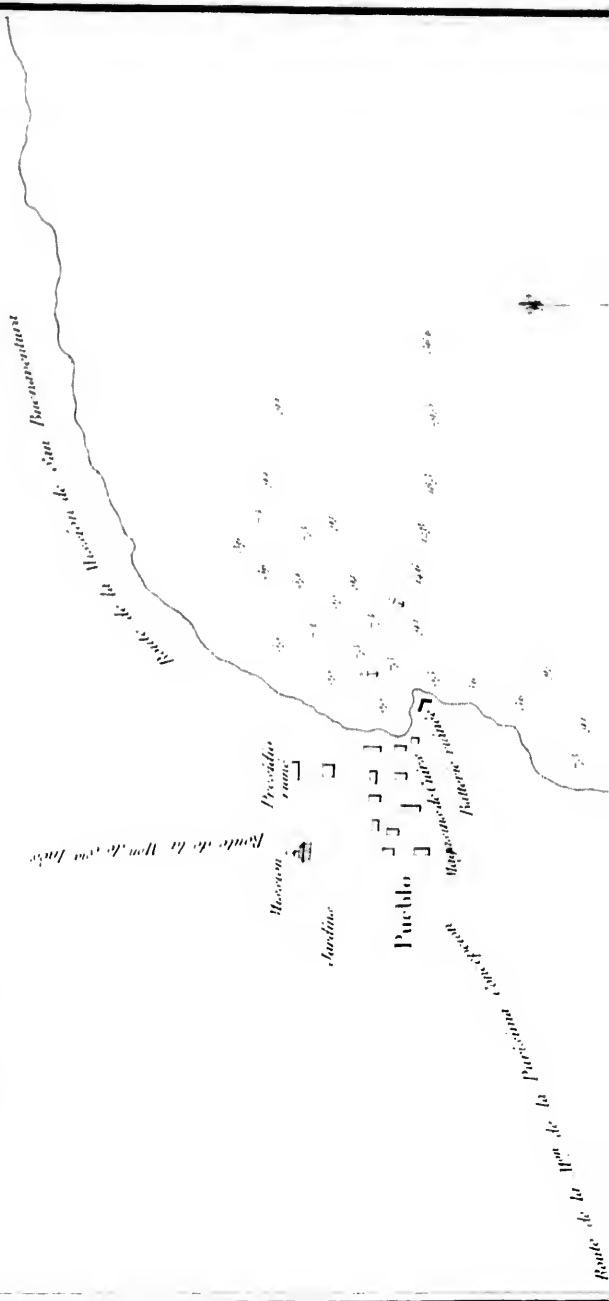
DE LA MISSION

DE STA BARBARA

S^{te} Barbara

Latitude Nord 34° 24' - 40"
 Longitude Ouest 122° 20' - 50"
 En temps 8^h - 9^h 22'

Les cotes ont été prises en mètres.



MOULLECE

DE SAN PEDRO

Latitude Nord $55^{\circ} 51' 0''$
Longitude Ouest $120^{\circ} 51' 5''$
En temps $8^h 11^m 45^s$

Les nombres sont en mètres.

• *Puacho*

Pointe

de San

Fernando

Pointe

de San

Fernando

Pointe

de San

Fernando

Pointe

de San

Fernando

Pointe

de San

Fernando

Pointe

de San

Fernando

Pointe

de San

Fernando

Pointe

de San

Fernando

Pointe

de San

Fernando

Pointe



Pointe

de San

Fernando

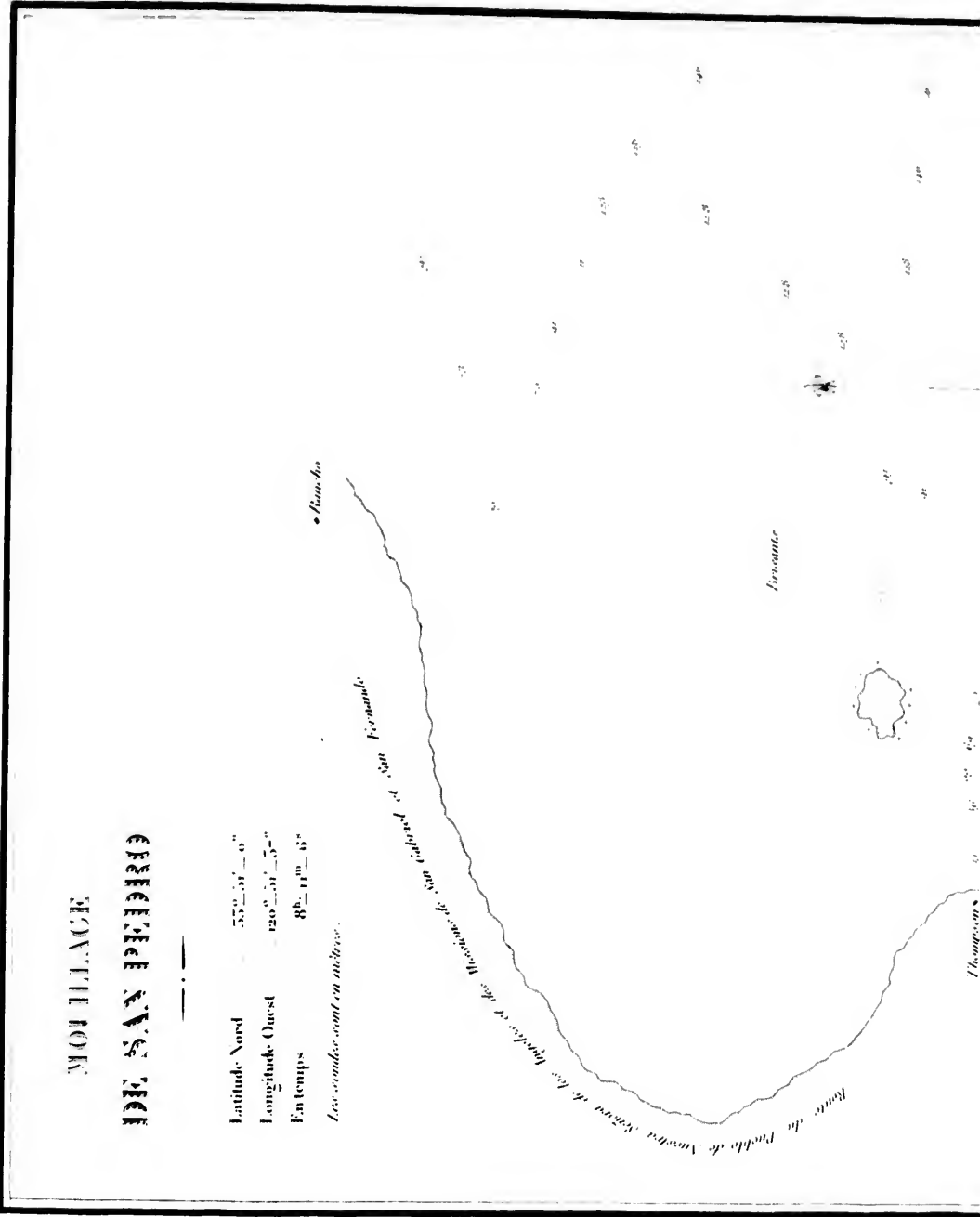
Pointe

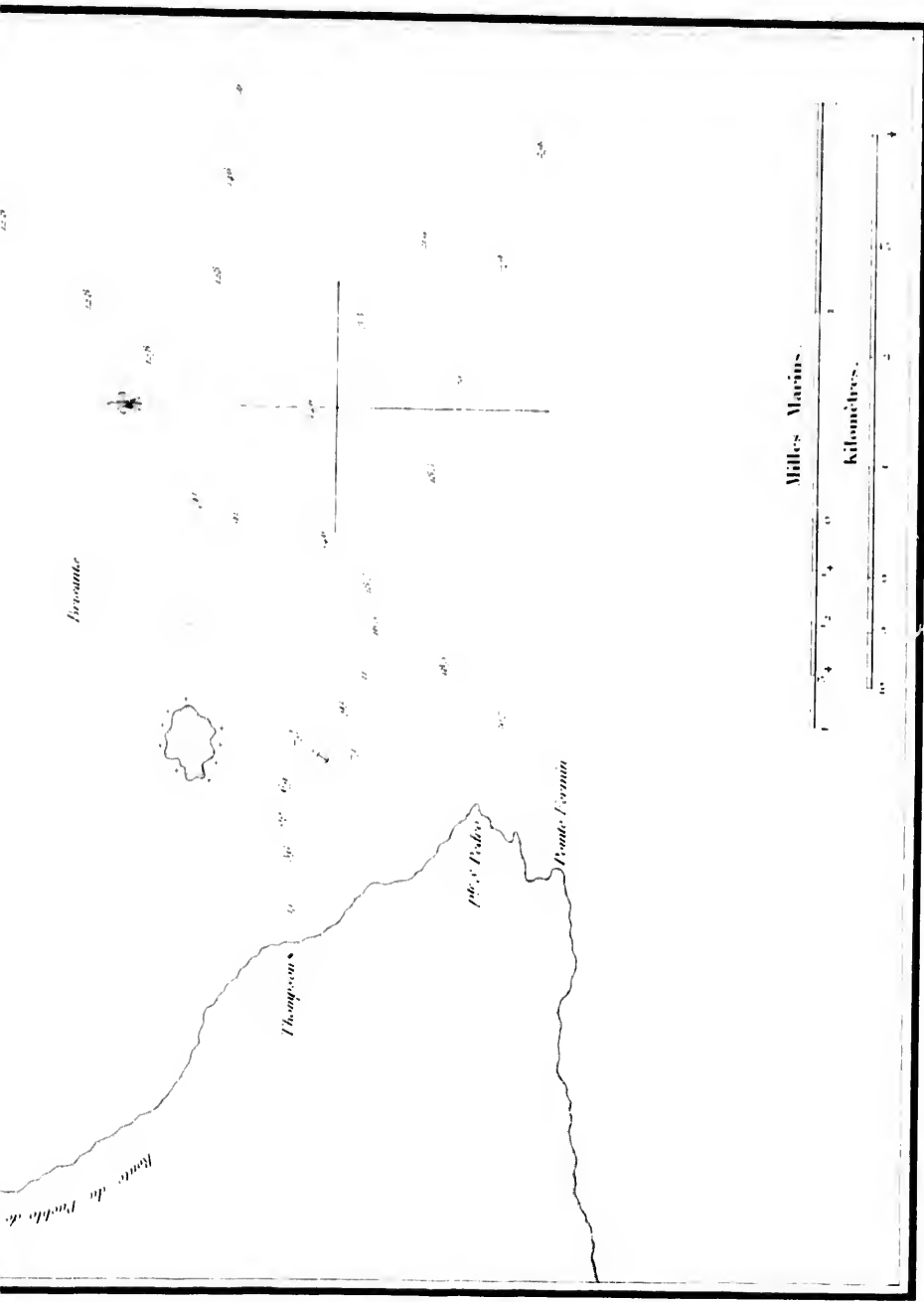
de San

Fernando


Pointe

de San





Publié par Adrien Bertrand

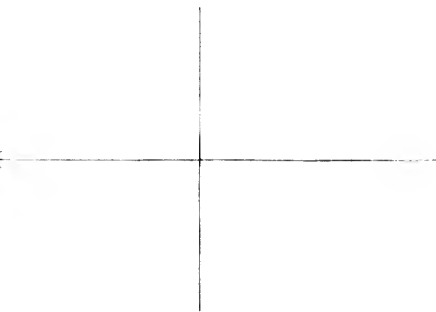


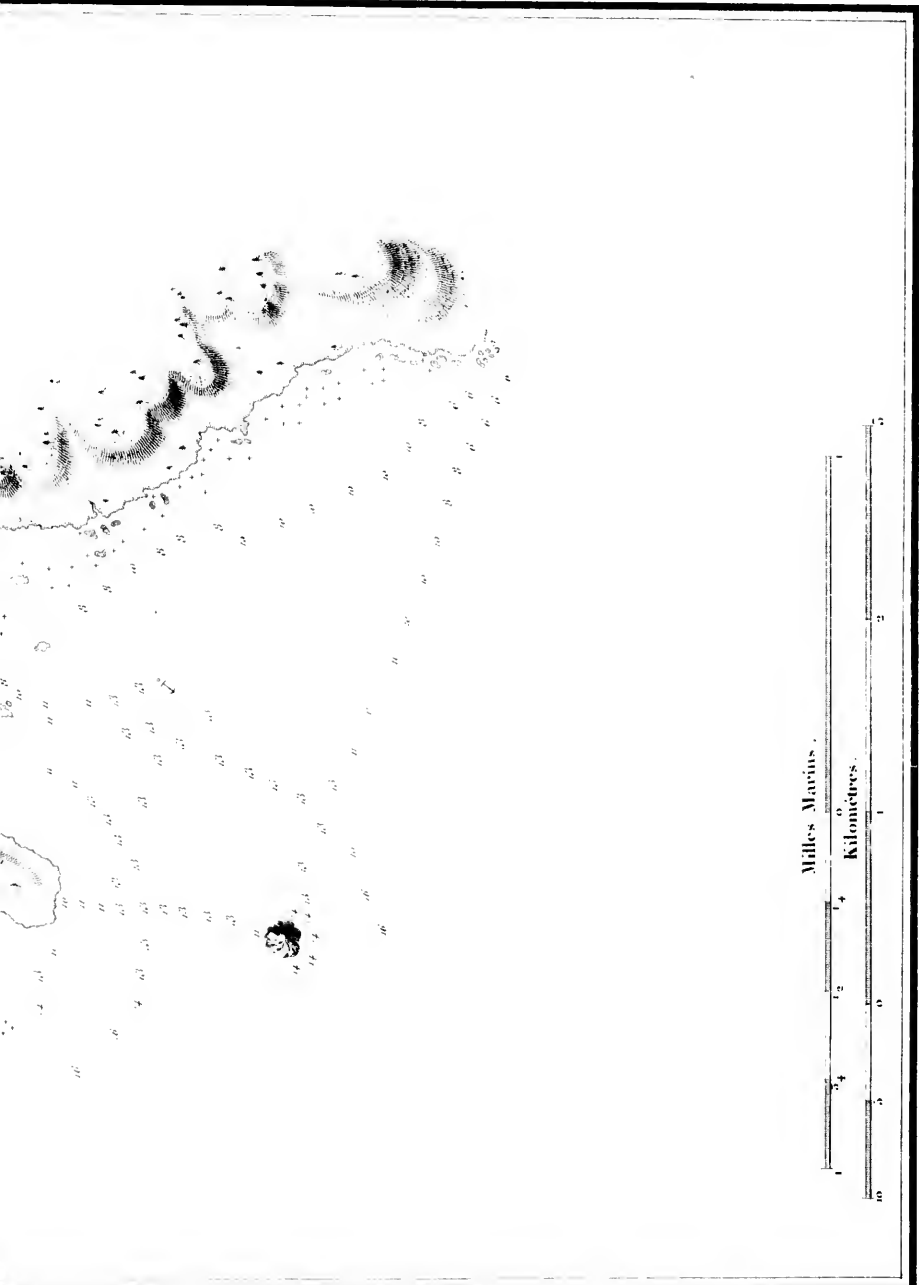
B. A. H. H. I. A. T. E. R. E. H. E. A. D.


Au Mouillage.

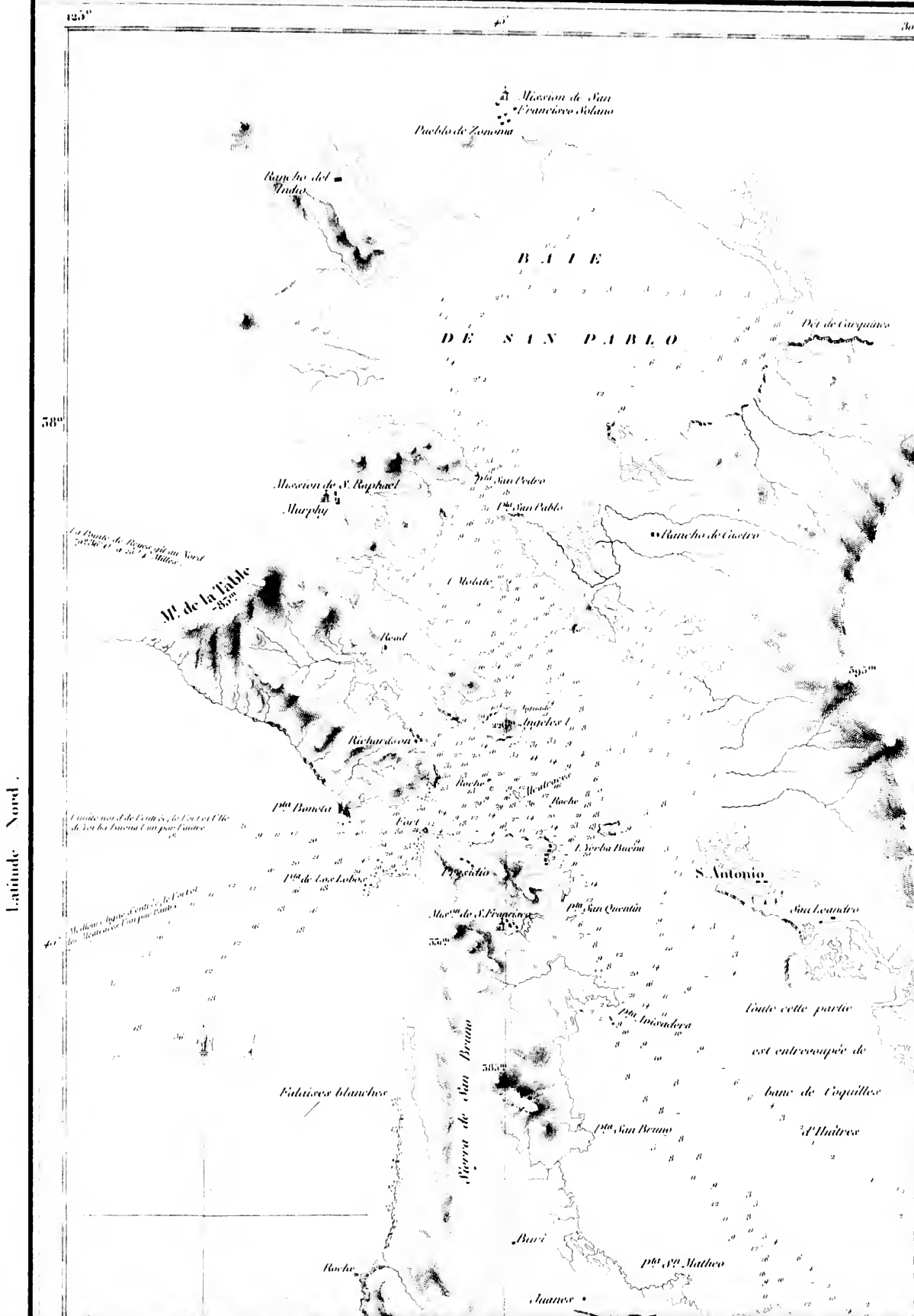
Latitude Nord $41^{\circ} 7' 0''$
 Longitude Ouest $126^{\circ} 55' 5''$
 En temps $8^h 46^m 22^s$
 Déclinaison 16° Est.

Les sondes sont exprimées en toises.









125°

30

58°

Latitude Nord

La Crête de Boyse est au Nord
2020' et 2274' d'altitude.

Le point nord de l'entrée de l'est et l'île
de Los Baños ont un peu d'air.

Melhores figure d'altitude de l'est et
de l'ouest l'un par l'autre.

Cette partie
est entrecoupée de
banc de Coquilles
d'Alutres

550'

500'

500'

500'

500'

500'

500'

500'

500'

500'

500'

500'

500'

500'

500'

500'

500'

500'

500'

500'

500'

500'

500'

500'

500'

500'

500'

500'

500'

500'

500'

500'

500'

500'

500'

500'

500'

500'

500'

500'

500'

500'

500'

500'

500'

500'

500'

500'

500'

500'

500'

500'

500'

500'

500'

500'

500'

500'

500'

500'

500'

500'

500'

500'

500'

500'

500'

500'

500'

500'

500'

500'

500'

500'

500'

500'

500'

500'

500'

500'

500'

500'

500'

500'

500'

500'

500'

500'

500'

500'

500'

500'

500'

500'

500'

500'

500'

500'

500'

500'

500'

500'

500'

500'

500'

500'

500'

500'

500'

500'

500'

500'

500'

500'

500'

500'

500'

500'

500'

500'

500'

500'

500'

500'

500'

500'

500'

500'

500'

500'

500'

500'

500'

500'

500'

500'

500'

500'

500'

500'

500'

500'

500'

500'

500'

500'

500'

500'

500'

500'

500'

500'

500'

500'

500'

500'

500'

500'

500'

500'

500'

500'

500'

500'

500'

500'

500'

500'

500'

500'

500'

500'

500'

500'

500'

500'

500'

500'

500'

500'

500'

500'

500'

500'

500'

500'

500'

500'

500'

500'

500'

500'

500'

500'

500'

500'

500'

500'

500'

500'

500'

500'

500'

500'

500'

500'

500'

500'

500'

500'

500'

500'

500'

500'

500'

500'

500'

500'

500'

500'

500'

500'

500'

500'

500'

500'

500'

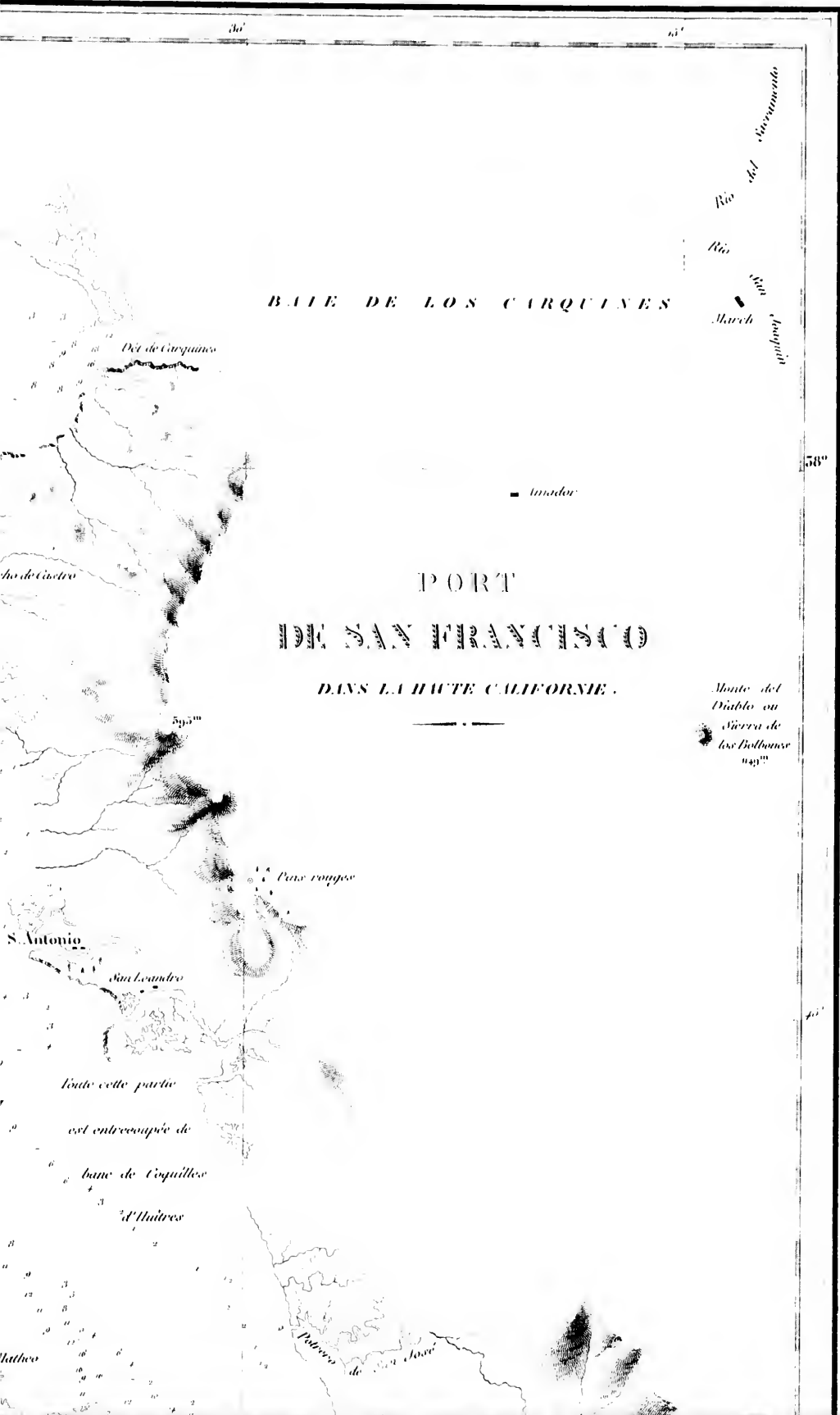
500'

500'

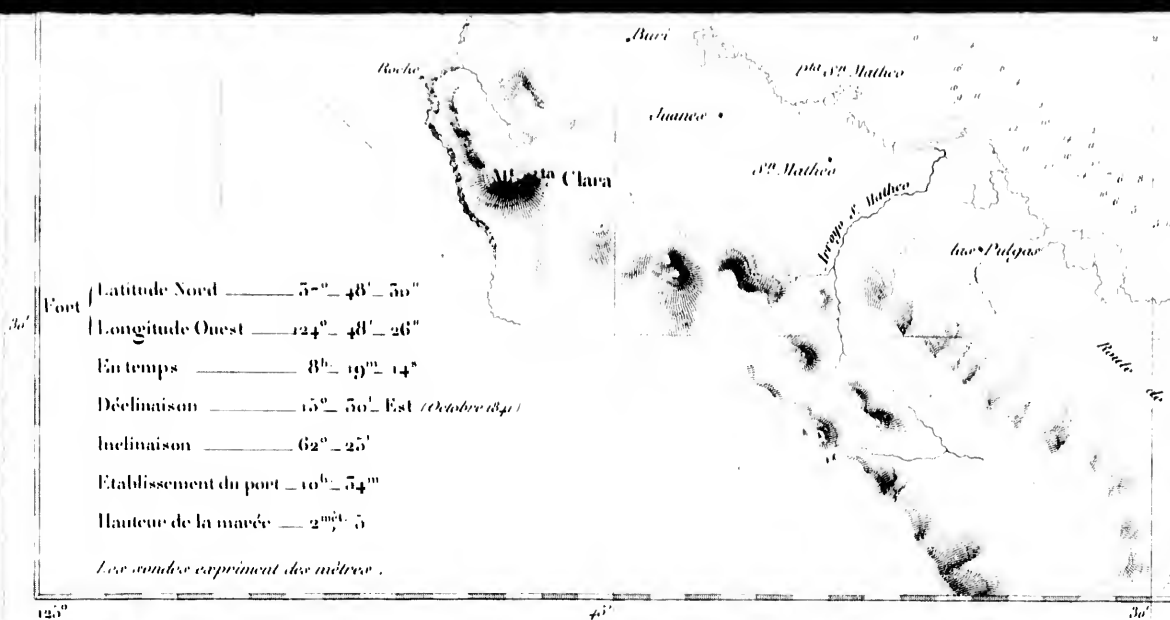
500'

500'

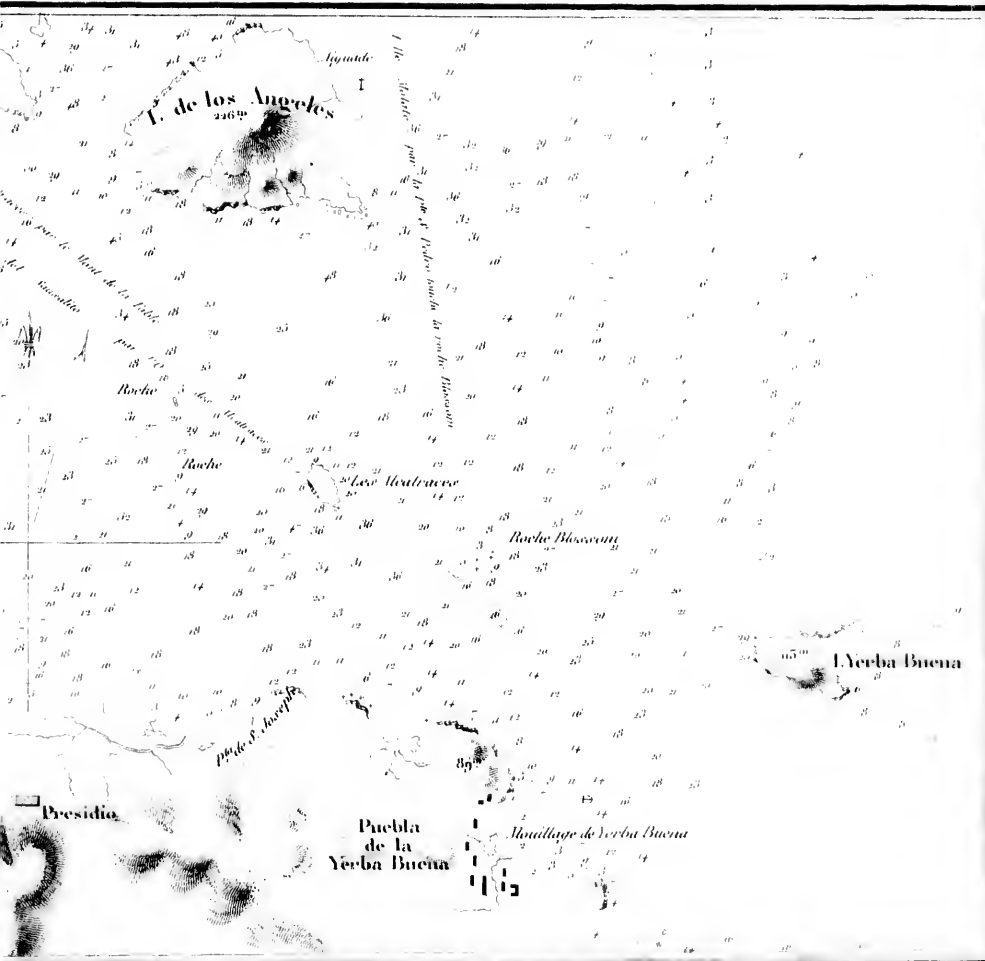
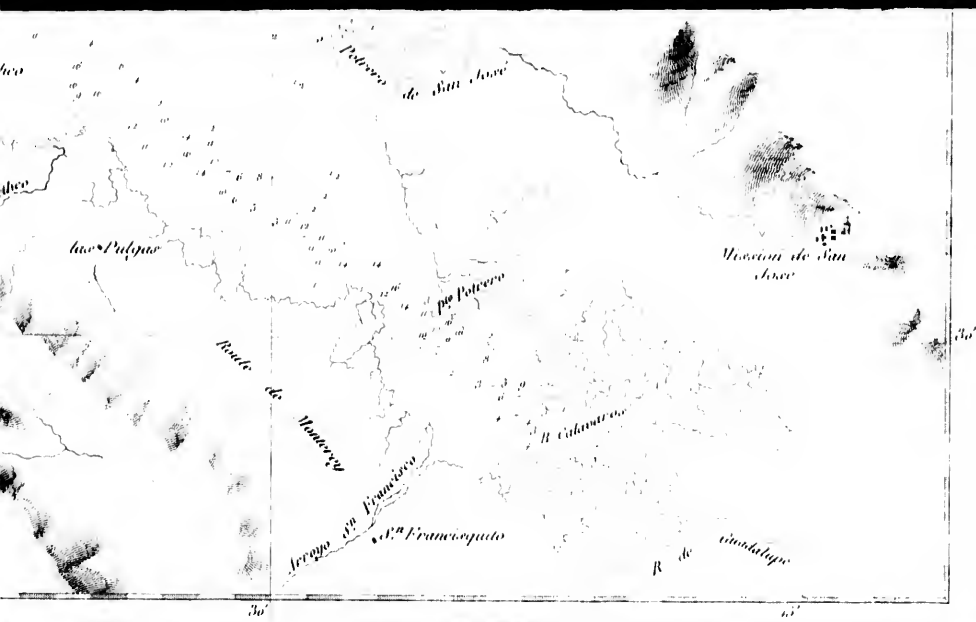
500'




Latitude Nord.




Publié par Artans Bertrand

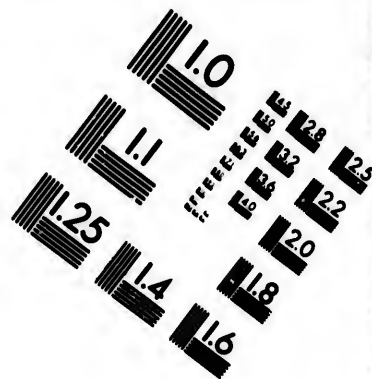
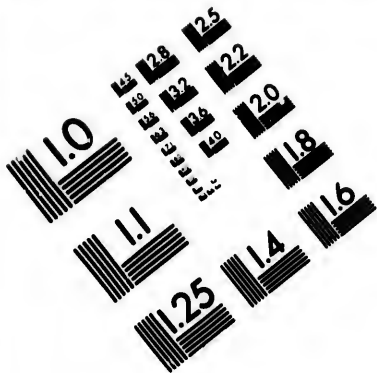


Copia por S. Jacobs

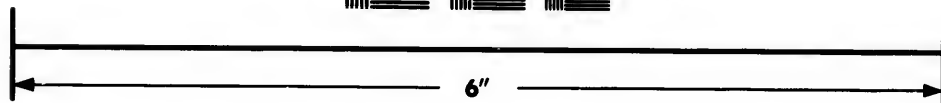









**IMAGE EVALUATION
TEST TARGET (MT-3)**



**Photographic
Sciences
Corporation**

23 WEST MAIN STREET
WEBSTER, N.Y. 14580
(716) 872-4503

Longitude Ouest de Paris.

120° 30'

CARTE DÉTAILLÉE
DU
PORT DE LA BODEGA ou ROMANZOFF
et du

PORT DE LA BODEGA ou ROMANZOFF
dans la Nouvelle-Californie,
occupés par les Russes.

Latitude Nord du Fort Ross


58° 55'

Longitude Ouest de Paris

125° 55' 24"

En temps

8^h 42^m 30^s



de l'Imprimerie de la Couronne, à Paris.

Le Vice-Amiral de la Flotte

Latitude Nord.



Le nom de Astronavigation


de l'Indonésie de la Malaisie

Cyprus

de l'Indonésie

de l'Indonésie

Nord.



PORT DE L'ABBAYE

Cap Bonnet, of

D E L A B O D E G A

Pointe de la ...

Labre ...

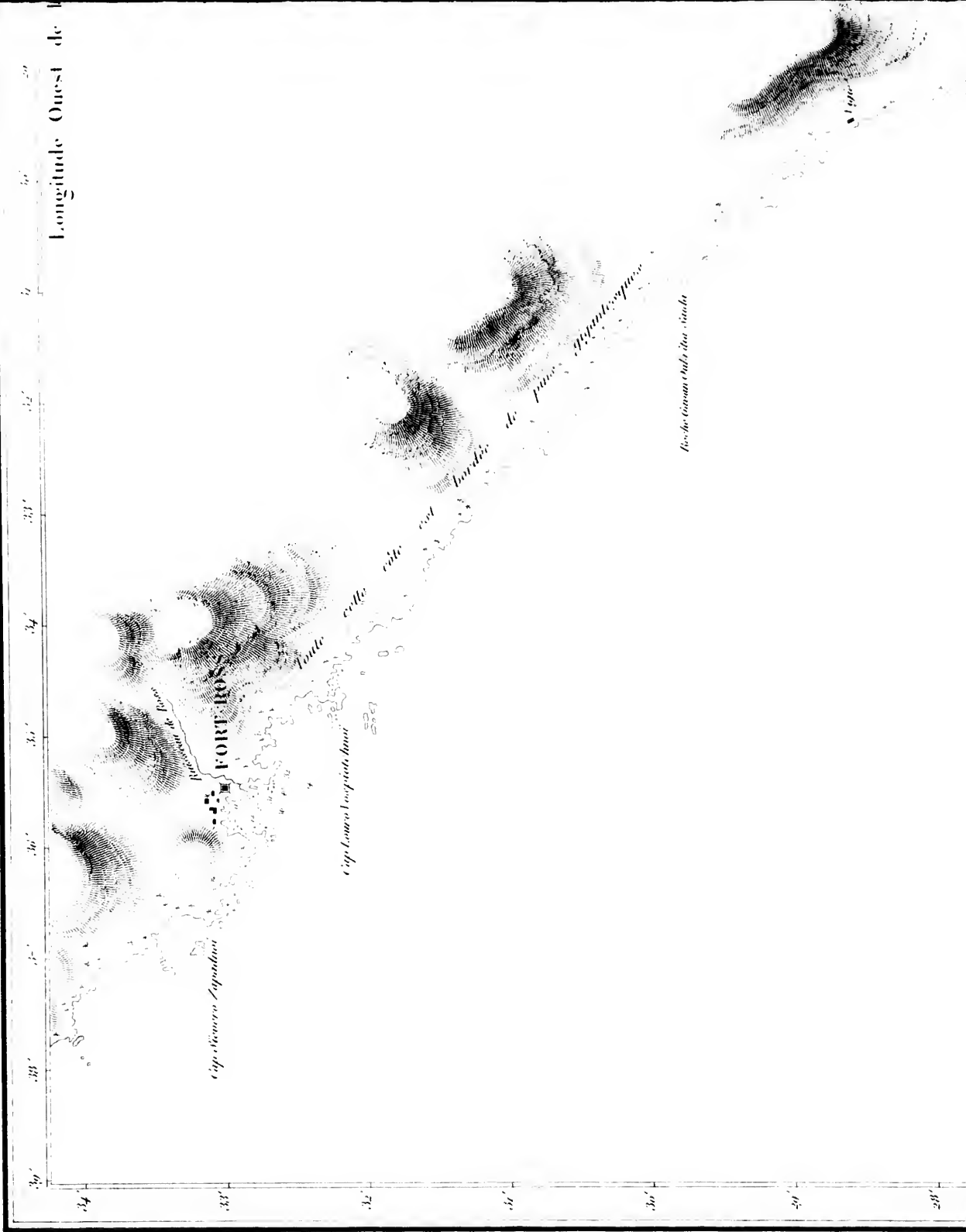
300'

Longitude Ouest de Paris



Publié par Adrien Peignot

Voyage de M. Dutillet de Mouton



Musee de l'Enseignement de la Marine de la

Cap. Marin de la

de la



Latitude Nord

10°

20°

30°

40°

50°

60°


70°

80°

90°

PORT DE LA BODEGA

Latitude



PORT DE LA BODEGA

au Mouillage le plus Nord.

Latitude Nord	58° 18' 56"
Longitude Ouest	125° 24' 20"
En temps	8 ^h 21 ^m 50 ^s .
Déclinaison, Est	16°
Établissement du port	11 ^h 40 ^m .
Hauteur de la marée	2 ^m 1 ^r .


Les nombres sont exprimés en mètres.

L'échelle est d'un mille marin ou d'une minute, en temps.

Longitude Ouest de Paris.

39' 38' 37' 36' 35' 34' 33' 32' 31' 30' 29'

Publié par Arthus Bertrand

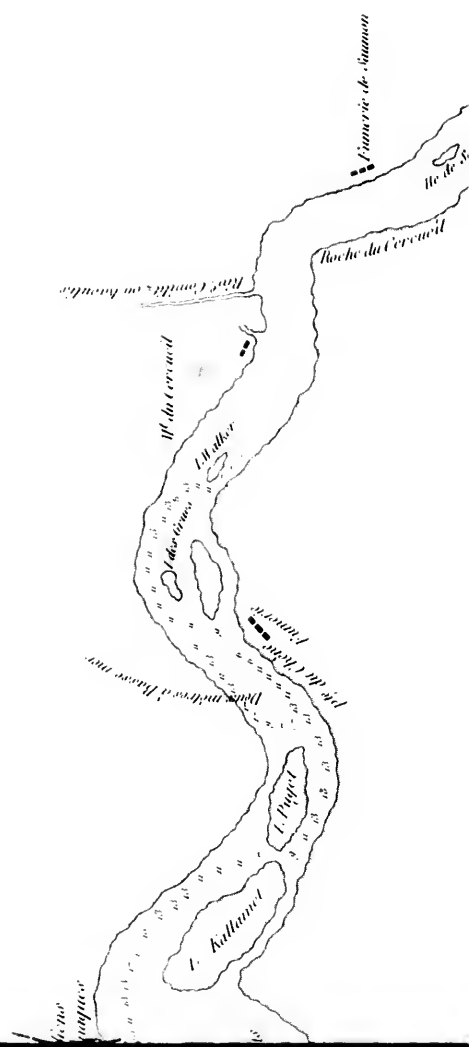



CARTE

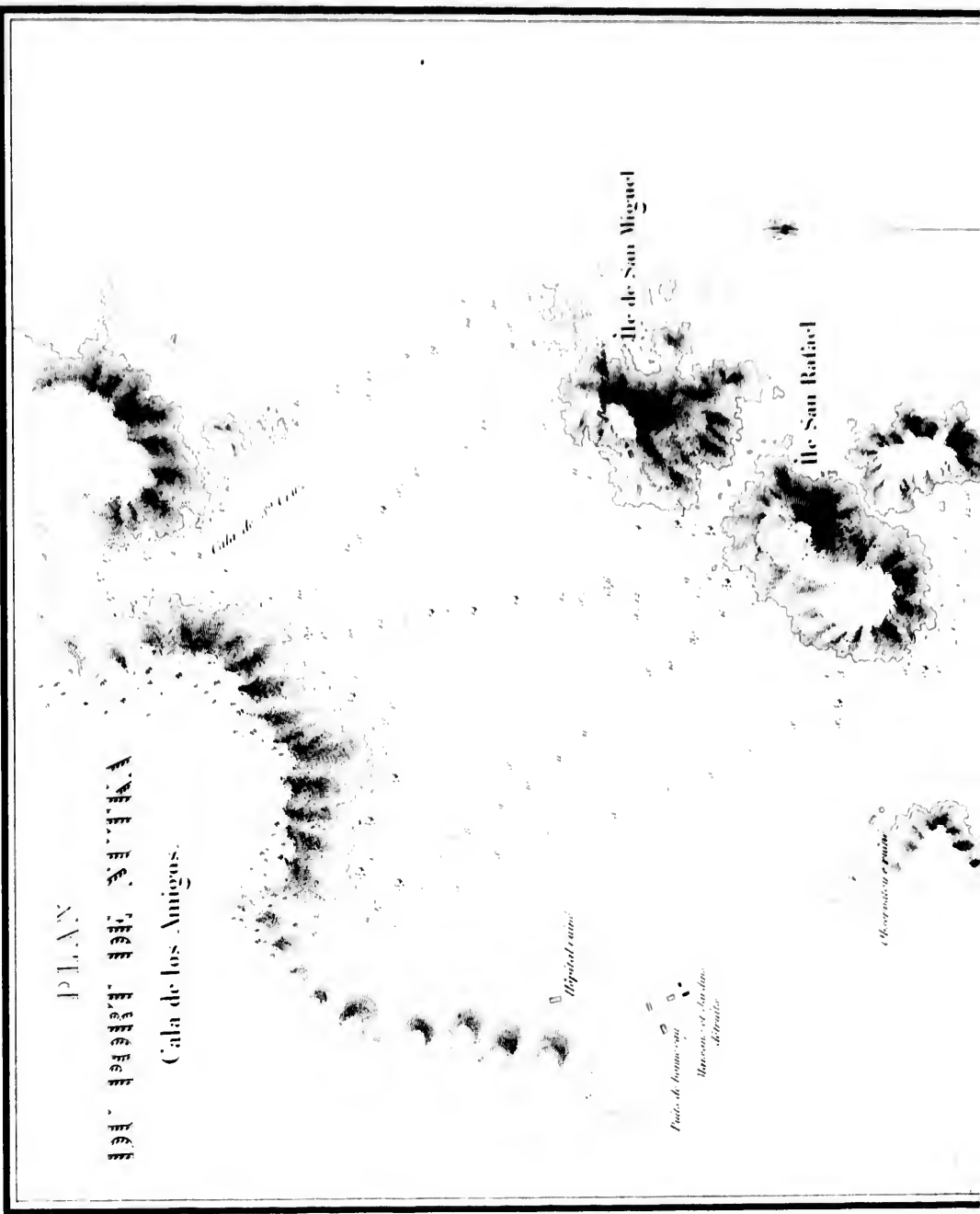
DE L'ILE DE SHANNON.

DEPUIS SON ENBOUCHEURE JUSQU'AU FORT L'ANCOUVER,
à 17 Myriamètres de la Mer.

Les nombres sont exprimés en mètres.







PLAN

ISLA DE LOS AMIGOS

Cala de los Amigos.

Isla de San Miguel

Isla de San Rafael

Isla de San Juan

Puerto de desembarco
Barracas y edificios
Arroyo

Isla de San Pedro

Isla de San Pablo

Isla de San Andrés

Isla de San Mateo

Cala de San Juan

Cala de San Pedro

Atoll

Ile San Rafael

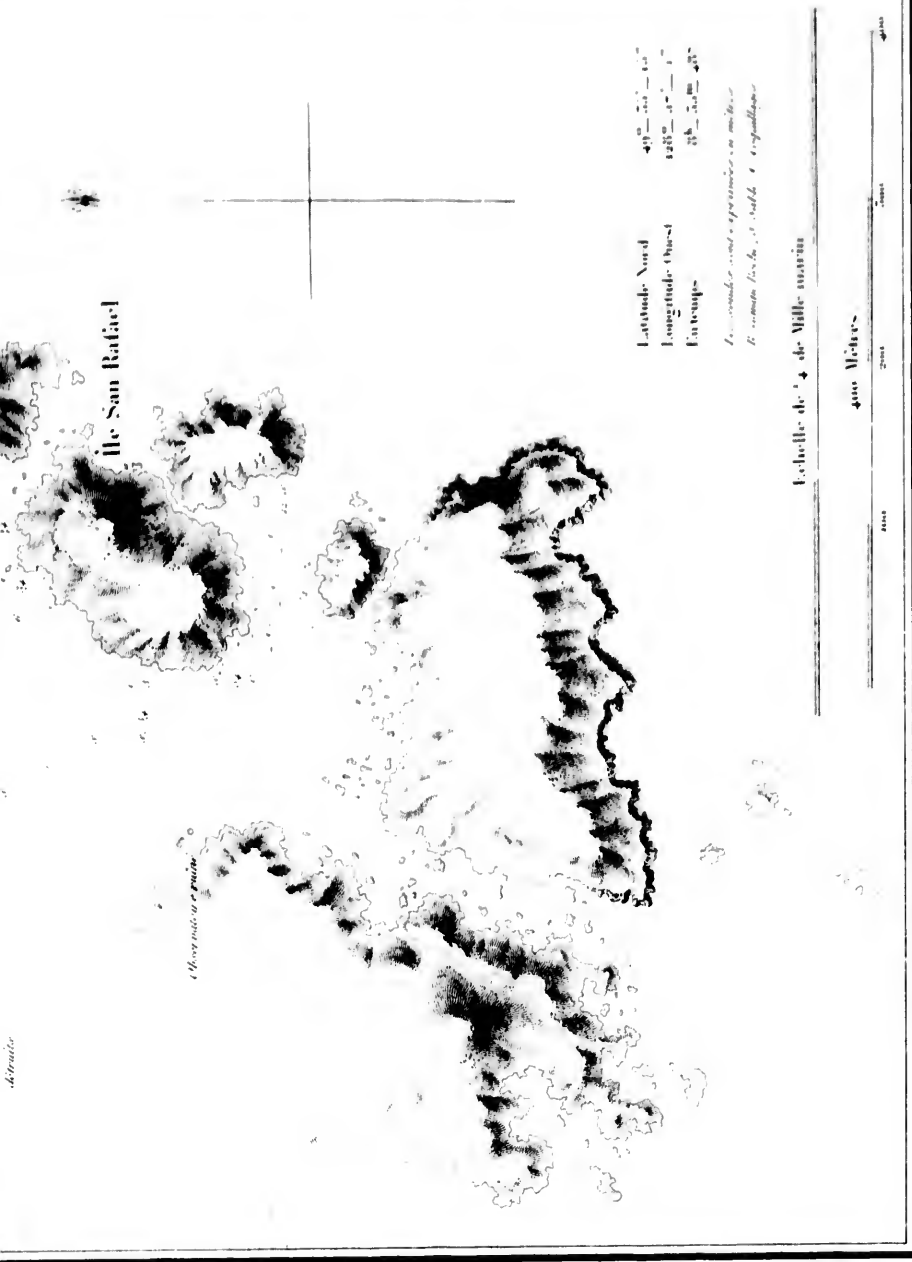
Observatoire de la marine

Latitude Nord 49° 55' — 49°
 Longitude Ouest 148° 30' — 1°
 Ecartemps 18° 30' — 48°

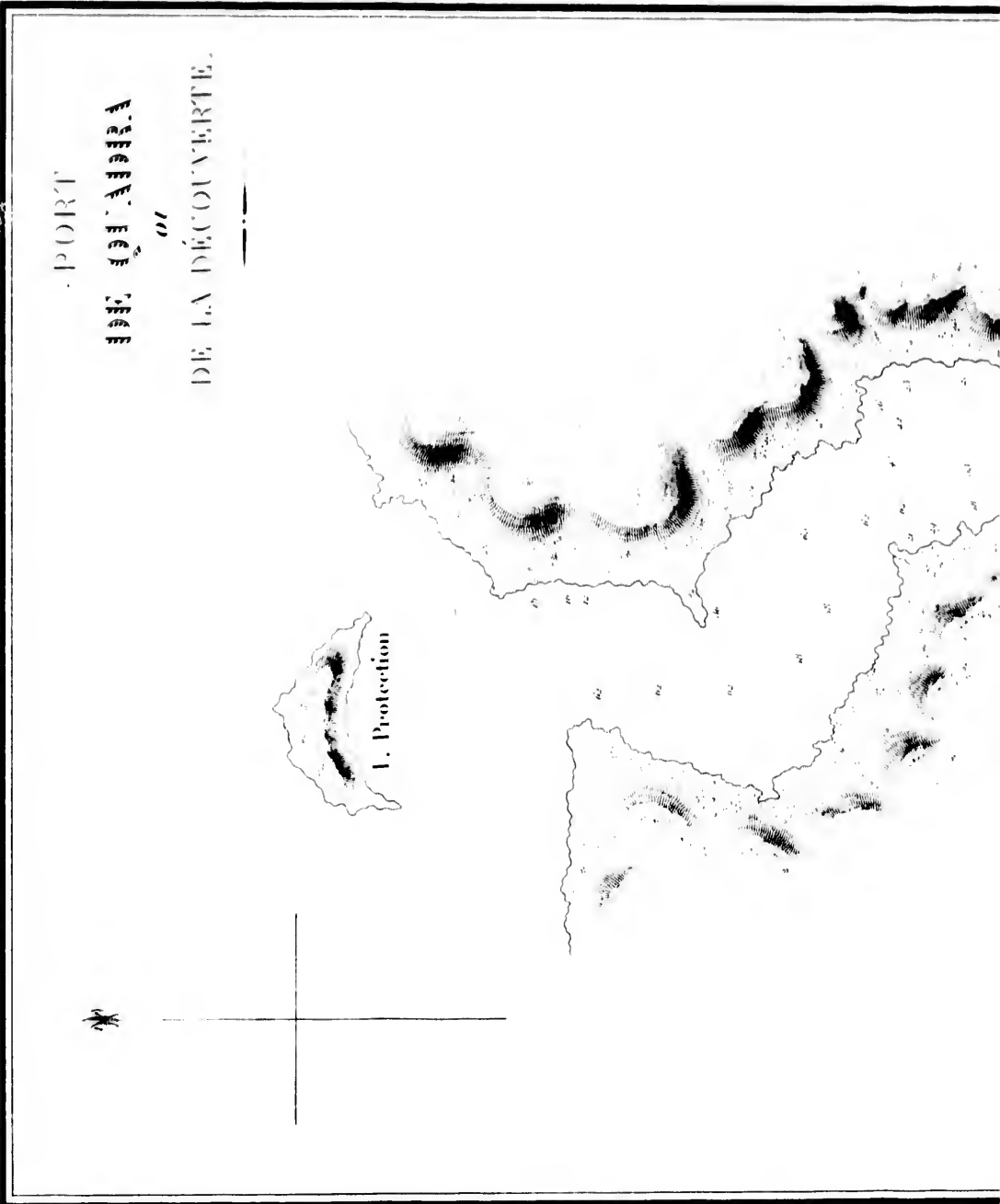
*Les sondes sont espacées en mètres
 à moins de 100 mètres de profondeur*

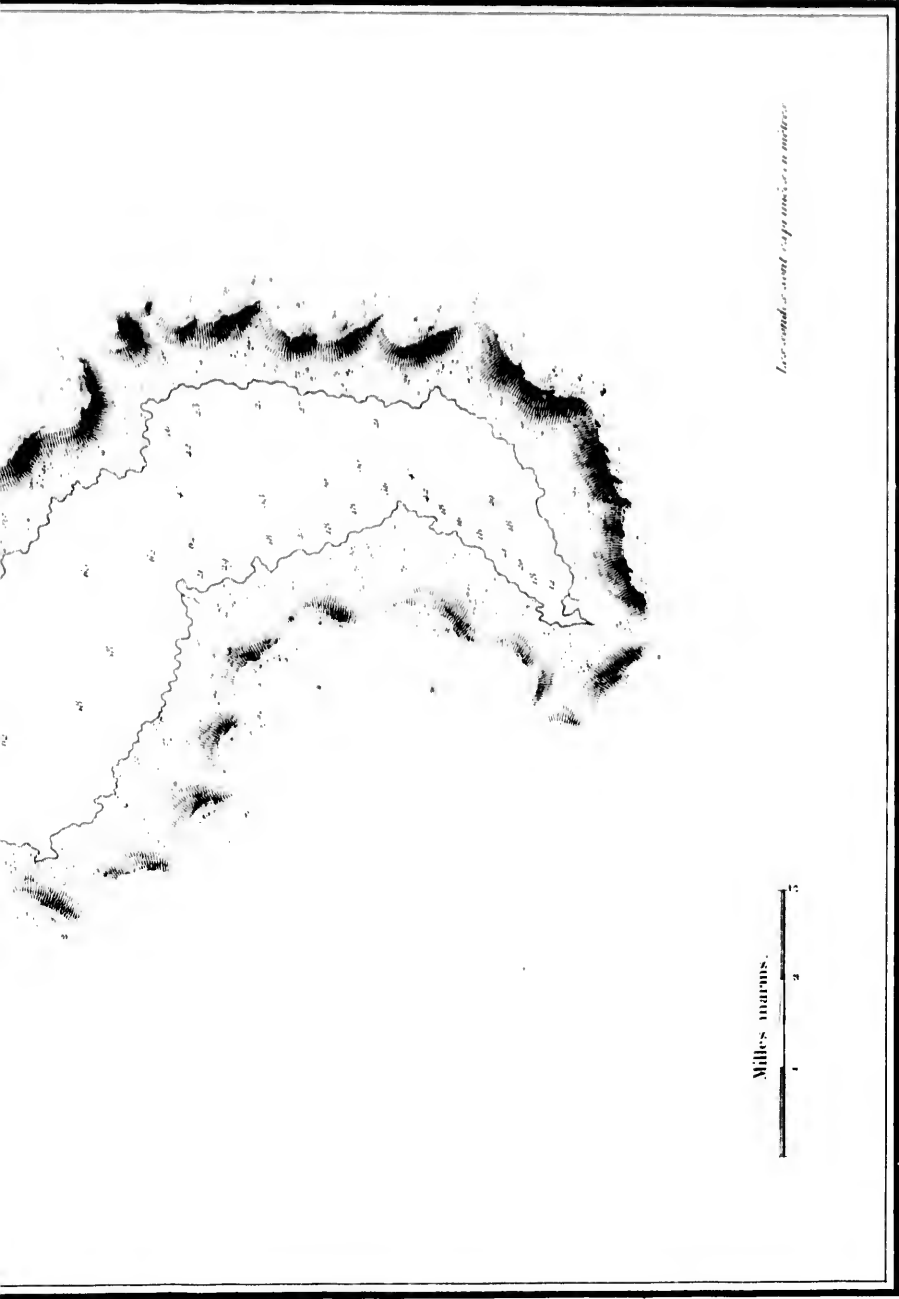
Echelle de 1/4 de Mille marin

400 Mètres




PORT
DE COCHINA
ou
DE LA DÉCOUVERTE.



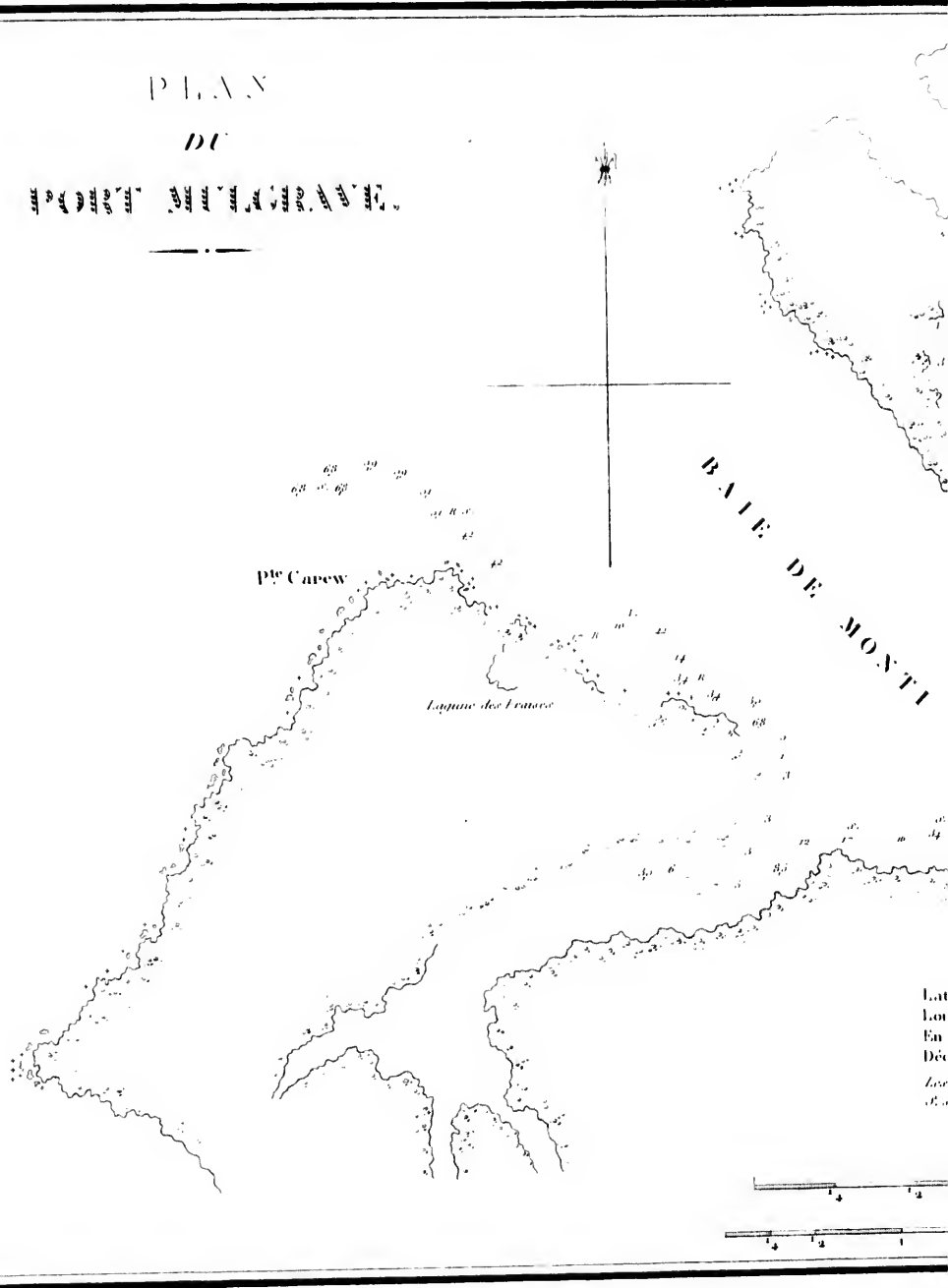


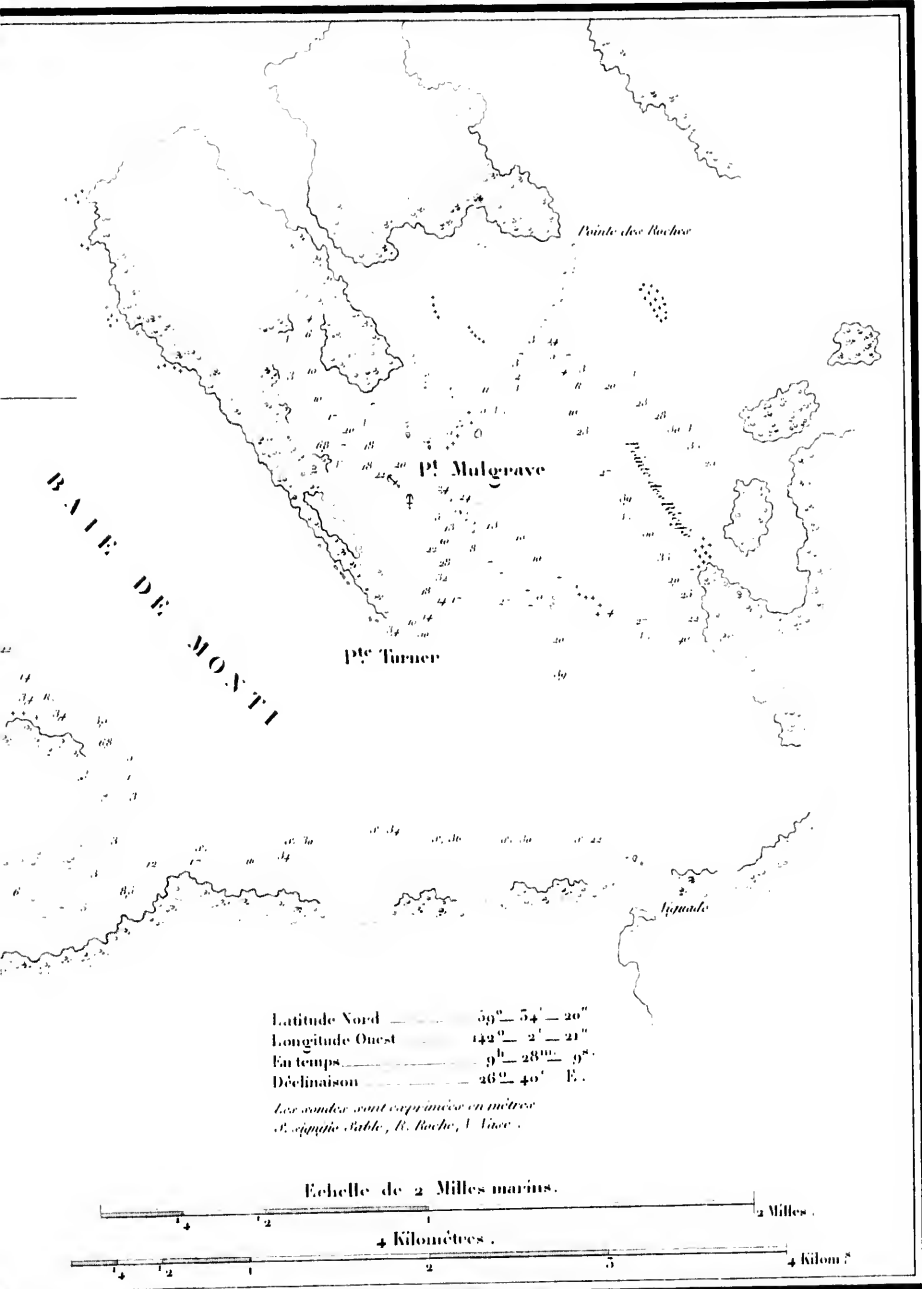
Publié par Arthus Bertrand

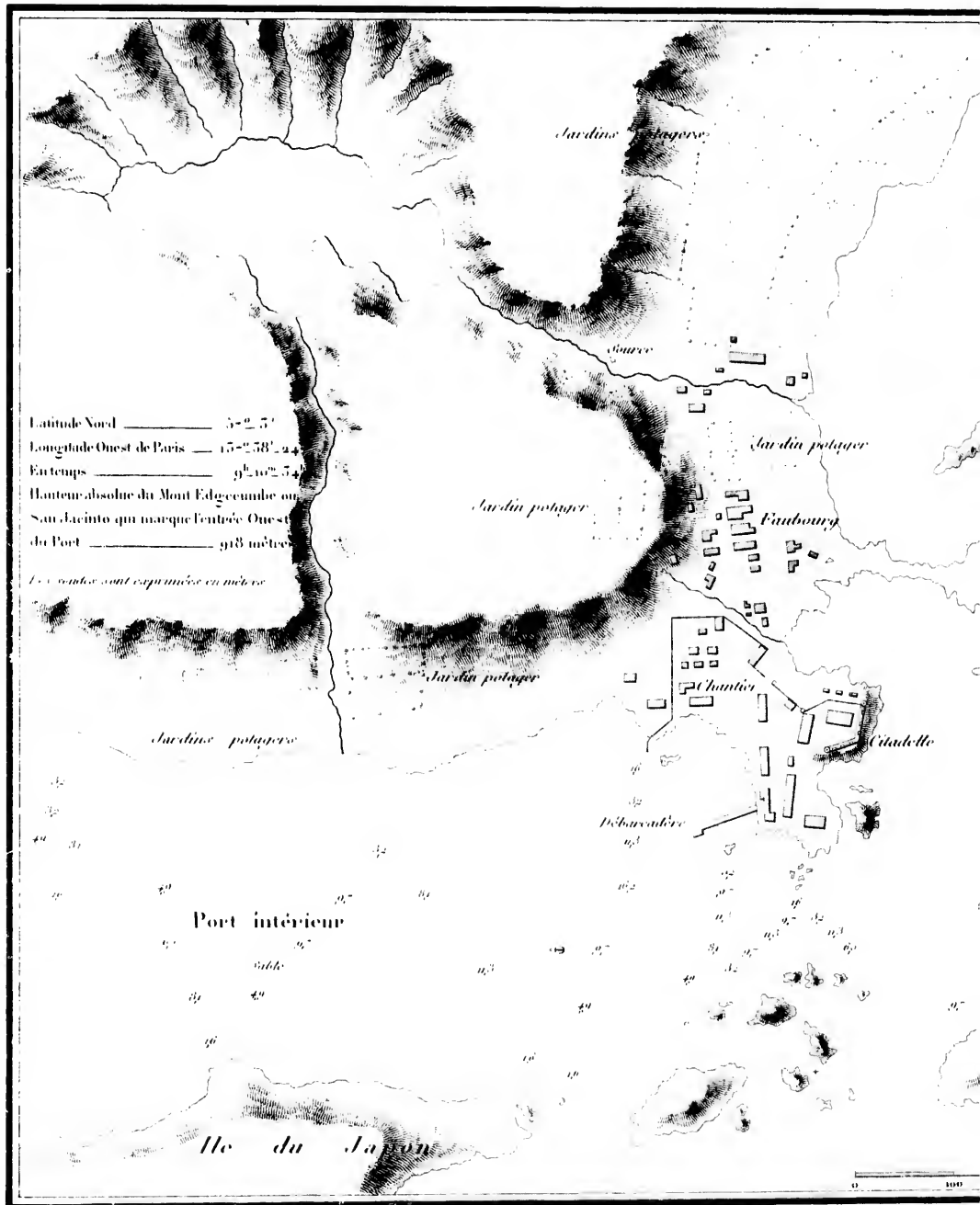


PLAN
DE

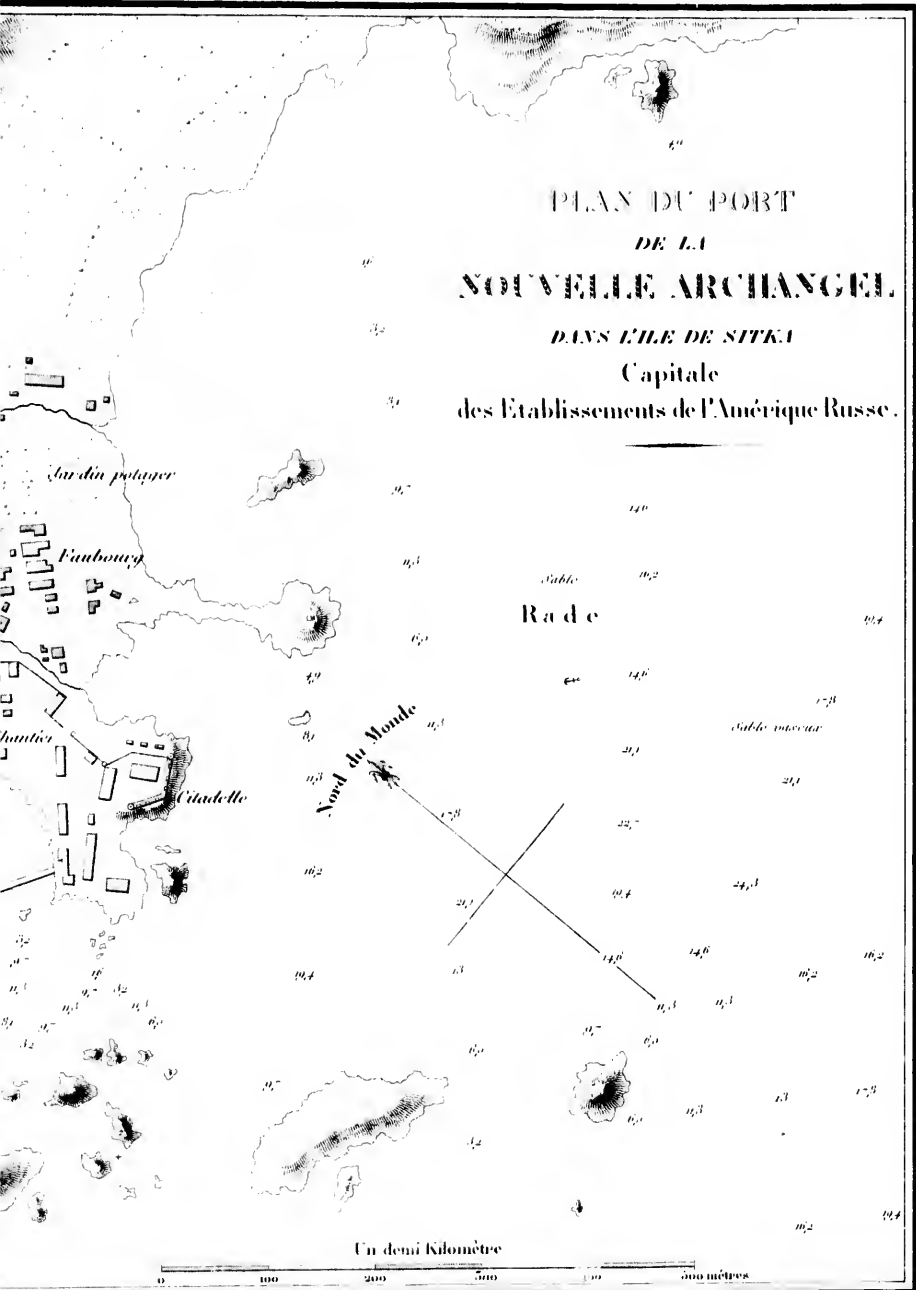
1. 2. 3. 4. 5. 6. 7. 8. 9. 10. 11. 12. 13. 14. 15. 16. 17. 18. 19. 20. 21. 22. 23. 24. 25. 26. 27. 28. 29. 30. 31. 32. 33. 34. 35. 36. 37. 38. 39. 40. 41. 42. 43. 44. 45. 46. 47. 48. 49. 50. 51. 52. 53. 54. 55. 56. 57. 58. 59. 60. 61. 62. 63. 64. 65. 66. 67. 68. 69. 70. 71. 72. 73. 74. 75. 76. 77. 78. 79. 80. 81. 82. 83. 84. 85. 86. 87. 88. 89. 90. 91. 92. 93. 94. 95. 96. 97. 98. 99. 100.









Publié par Arthus Bertrand



par Arthus Bertrand



1875






Page 10


THE CALIFORNIA STATE BUILDING, SACRAMENTO, CALIFORNIA
dans la Nouvelle Californie

Voyage de M. D. de Modras

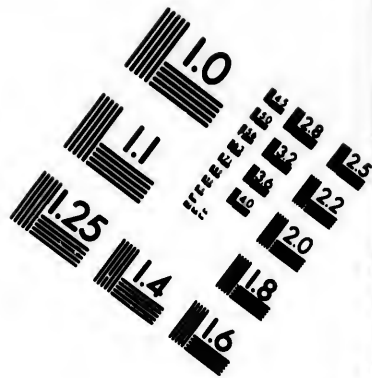
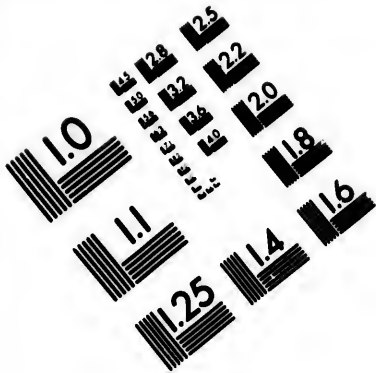





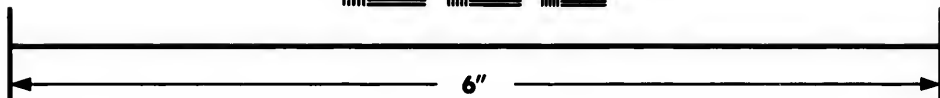

THE UNIVERSITY OF CHICAGO
LIBRARY







**IMAGE EVALUATION
TEST TARGET (MT-3)**



**Photographic
Sciences
Corporation**

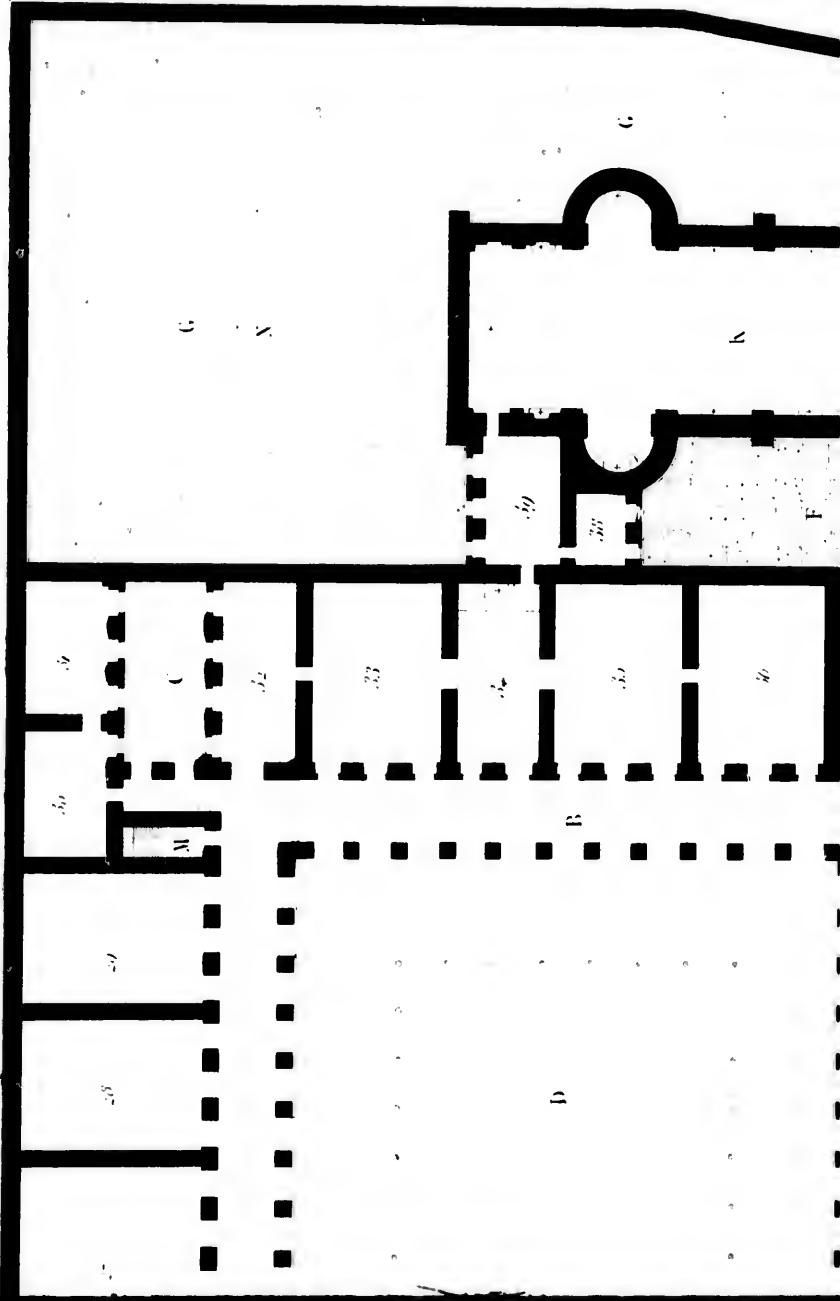
23 WEST MAIN STREET
WEBSTER, N.Y. 14580
(716) 872-4503

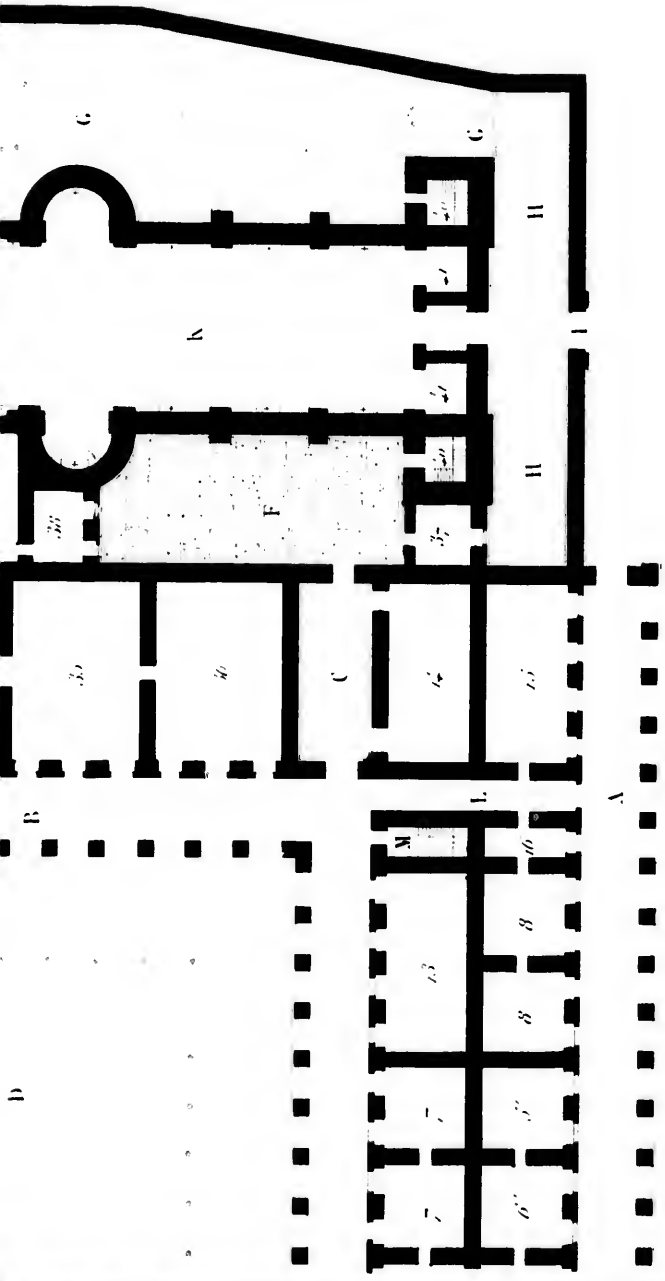
PLAN DE LA MISSION DE ST LOUIS ROI DE FRANCE.

Dans la Nouvelle Calédonne

LÉGENDE.

- 1. Ancêtre des hommes et
deux et trois
- 2. Ancêtre des hommes et de
deux et trois
- 3. Eau
- 4. Borne et source des hommes
- 5. Puits publics
- 6. Puits de terre, en
deux et trois
- 7. Borne et deux hommes
- 8. Puits
- 9. Puits
- 10. Ancêtre des hommes
- 11. Puits de terre, en
deux et trois
- 12. Puits de terre, en
deux et trois
- 13. Puits de terre, en
deux et trois
- 14. Puits de terre, en
deux et trois
- 15. Puits de terre, en
deux et trois
- 16. Puits de terre, en
deux et trois
- 17. Puits de terre, en
deux et trois
- 18. Puits de terre, en
deux et trois
- 19. Puits de terre, en
deux et trois
- 20. Puits de terre, en
deux et trois
- 21. Puits de terre, en
deux et trois
- 22. Puits de terre, en
deux et trois
- 23. Puits de terre, en
deux et trois
- 24. Puits de terre, en
deux et trois
- 25. Puits de terre, en
deux et trois
- 26. Puits de terre, en
deux et trois
- 27. Puits de terre, en
deux et trois
- 28. Puits de terre, en
deux et trois
- 29. Puits de terre, en
deux et trois
- 30. Puits de terre, en
deux et trois
- 31. Puits de terre, en
deux et trois
- 32. Puits de terre, en
deux et trois
- 33. Puits de terre, en
deux et trois
- 34. Puits de terre, en
deux et trois
- 35. Puits de terre, en
deux et trois
- 36. Puits de terre, en
deux et trois
- 37. Puits de terre, en
deux et trois
- 38. Puits de terre, en
deux et trois
- 39. Puits de terre, en
deux et trois
- 40. Puits de terre, en
deux et trois
- 41. Puits de terre, en
deux et trois
- 42. Puits de terre, en
deux et trois
- 43. Puits de terre, en
deux et trois
- 44. Puits de terre, en
deux et trois
- 45. Puits de terre, en
deux et trois
- 46. Puits de terre, en
deux et trois
- 47. Puits de terre, en
deux et trois
- 48. Puits de terre, en
deux et trois
- 49. Puits de terre, en
deux et trois
- 50. Puits de terre, en
deux et trois
- 51. Puits de terre, en
deux et trois
- 52. Puits de terre, en
deux et trois
- 53. Puits de terre, en
deux et trois
- 54. Puits de terre, en
deux et trois
- 55. Puits de terre, en
deux et trois
- 56. Puits de terre, en
deux et trois
- 57. Puits de terre, en
deux et trois
- 58. Puits de terre, en
deux et trois
- 59. Puits de terre, en
deux et trois
- 60. Puits de terre, en
deux et trois
- 61. Puits de terre, en
deux et trois
- 62. Puits de terre, en
deux et trois
- 63. Puits de terre, en
deux et trois
- 64. Puits de terre, en
deux et trois
- 65. Puits de terre, en
deux et trois
- 66. Puits de terre, en
deux et trois
- 67. Puits de terre, en
deux et trois
- 68. Puits de terre, en
deux et trois
- 69. Puits de terre, en
deux et trois
- 70. Puits de terre, en
deux et trois
- 71. Puits de terre, en
deux et trois
- 72. Puits de terre, en
deux et trois
- 73. Puits de terre, en
deux et trois
- 74. Puits de terre, en
deux et trois
- 75. Puits de terre, en
deux et trois
- 76. Puits de terre, en
deux et trois
- 77. Puits de terre, en
deux et trois
- 78. Puits de terre, en
deux et trois
- 79. Puits de terre, en
deux et trois
- 80. Puits de terre, en
deux et trois
- 81. Puits de terre, en
deux et trois
- 82. Puits de terre, en
deux et trois
- 83. Puits de terre, en
deux et trois
- 84. Puits de terre, en
deux et trois
- 85. Puits de terre, en
deux et trois
- 86. Puits de terre, en
deux et trois
- 87. Puits de terre, en
deux et trois
- 88. Puits de terre, en
deux et trois
- 89. Puits de terre, en
deux et trois
- 90. Puits de terre, en
deux et trois
- 91. Puits de terre, en
deux et trois
- 92. Puits de terre, en
deux et trois
- 93. Puits de terre, en
deux et trois
- 94. Puits de terre, en
deux et trois
- 95. Puits de terre, en
deux et trois
- 96. Puits de terre, en
deux et trois
- 97. Puits de terre, en
deux et trois
- 98. Puits de terre, en
deux et trois
- 99. Puits de terre, en
deux et trois
- 100. Puits de terre, en
deux et trois





A B C D E F G H I J K L M

Echelle.



10. *basilicas, des, temples*
 11. *de, baptismaire, et, autres*
 12. *escaliers*
 13. *Esc. de, muséum*
 14. *de, bains*
 15. *de, vestibule*
 16. *vestibules, des, basiliques*
 17. *de, basiliques*
 18. *des, écoles, de, gymnas. A*
 19. *autres, probables, sont, restées*
 20. *dans, les, apurées*
 21. *Le, Musée, est, entouré, de,*
 22. *batiments, d'habitation, corps,*
 23. *de, gens, peuples, voisins*
 24. *peuples, habitant, les, basiliques*
 25. *et, maisons, de, plusieurs, écoles*
 26. *de, tout, côté, à, son, de,*
 27. *l'autre, qui, sont, de, s., s.,*
 28. *sur, autres*

Plan de l'ancien Forum et de l'Académie

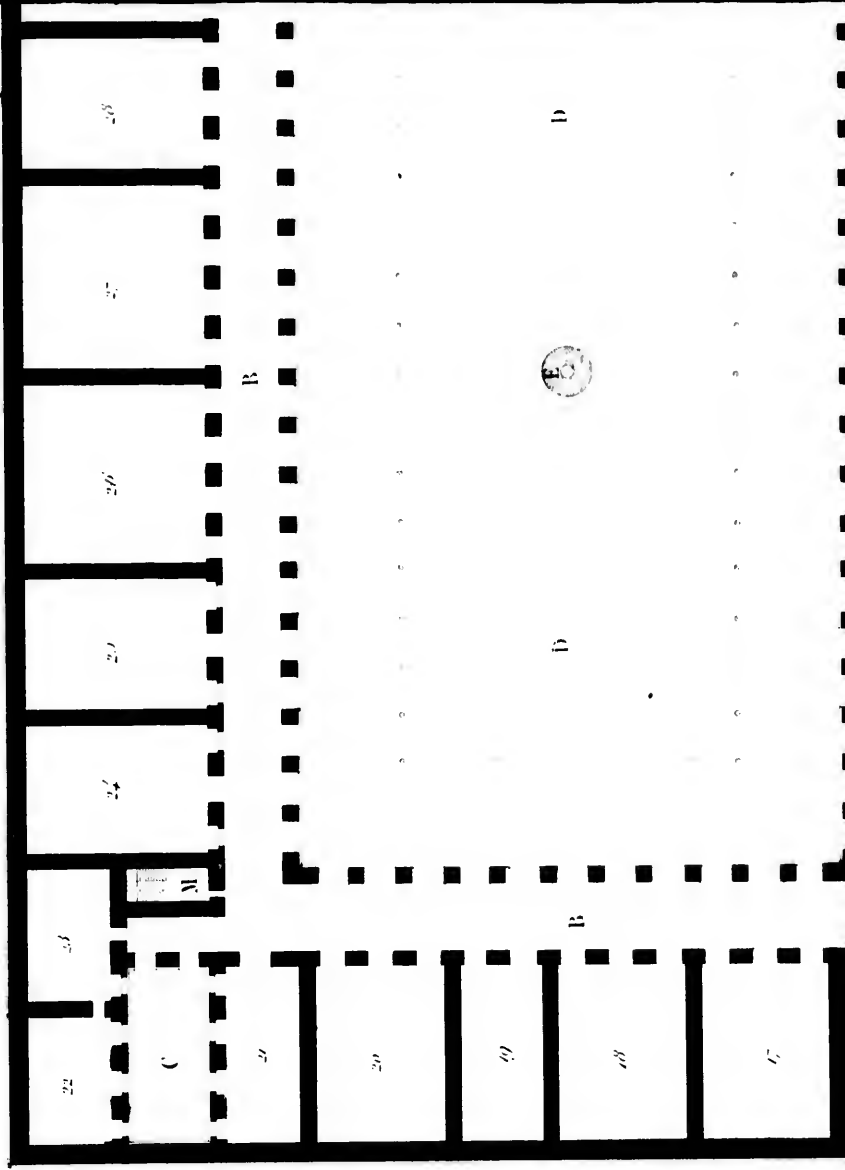
Table de l'Académie

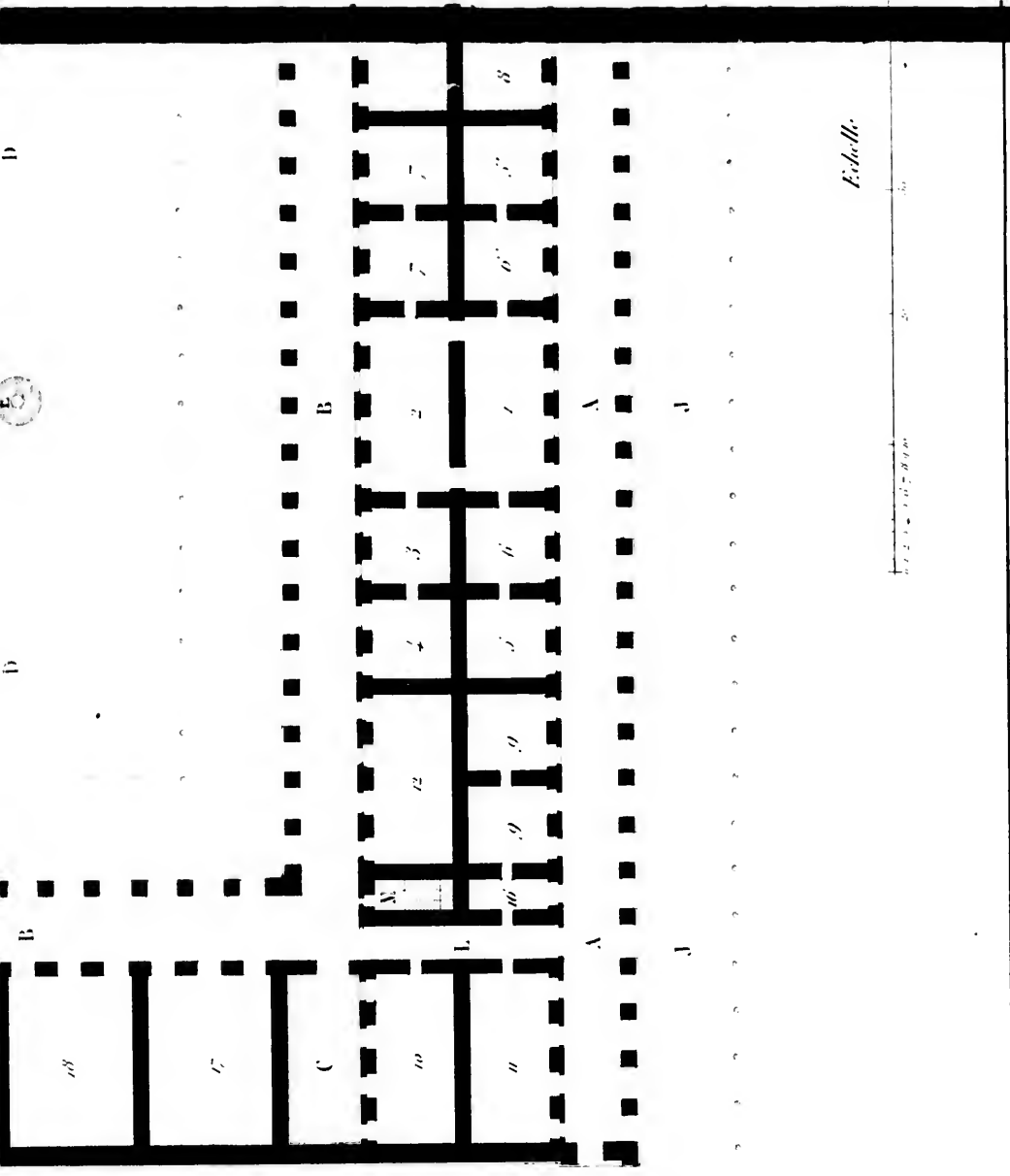
Avoye de M^r D de Moëlle

LEGENDE

PLAN GÉOMÉTRIQUE DE LA MISSION
 Dans la Nouvelle Calédonie

- AA. murs extérieurs
- BB. Bâtimens intérieurs
- CC. Cimes de arbres
- DD. Tour planée d'arbres
- E. Fontaine
- F. Port d'entrée
- G. Chambres
- H. Parois
- I. Port de Parois
- J. J. All. d'arbres
- K. Loges
- L. L. Escapes pour les charnières
- MM. Escaliers conduisant aux
- genèses d'o la brèche
- N. Tronc de charniers
- aa. Troncs
- z. Bâtimens des Près
- 3. Appis
- 4. Citernes
- 5. Celliers des mœurs
- 6. Celliers des mœurs
- 7. Logement du Missionnaire






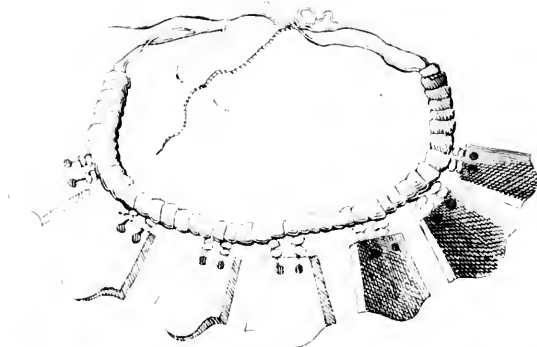
- 1 Bureaux des Prins
- 2 Office
- 3 cuisine
- 4 Celliers des maîtres
- 5 la chambre des maîtres
- 6 Appartement du Maréchal
- 7 Appartement de l'Économ
- 8 Appartement du Colonel
- 9 Cuisine générale
- 10 Atelier des balles
- 11 Magasin 1^{er} d'offices
- 12 Magasin 2nd d'offices
- 13 Atelier
- 14 Atelier des cochonniers
- 15 ateliers et fournaux
- 16 Dépense
- 17 Foyers d'été
- 18 Charpentiers Menuisiers
- 19 Toitures
- 20 Atelier de serrage d'offices

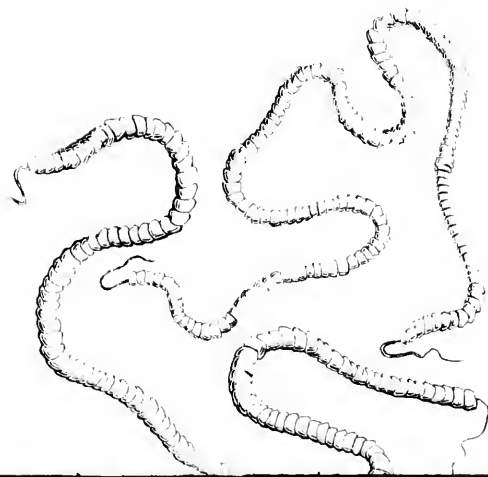
Echelle



Plans de la Fort et de la Place







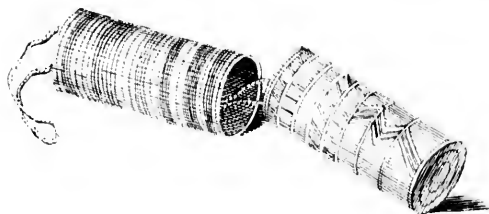
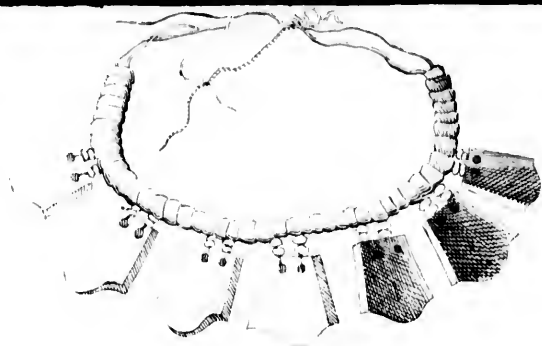


PLATE DE OBJETS INDIGÈNES DE LA CÔTE NORD

Armes et ustensiles des indiens de la Nouvelle






Fig. 1.

Fig. 2.

DE LA CÔTE NORD-OUEST DE L'AFRIQUE
des indiens de la Nouvelle-Caenn




DEUX TÊTES PLATES DE LA CÔTE NORD-OUEST DE L'AMÉRIQUE.

2

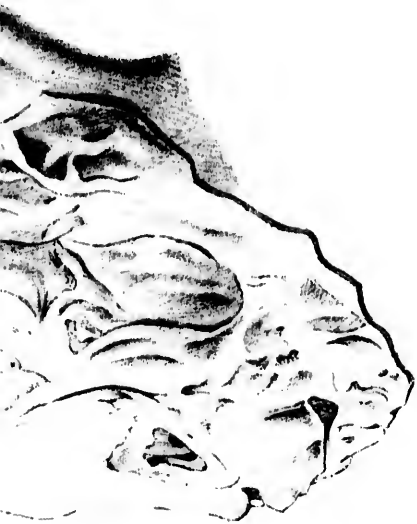


+



5

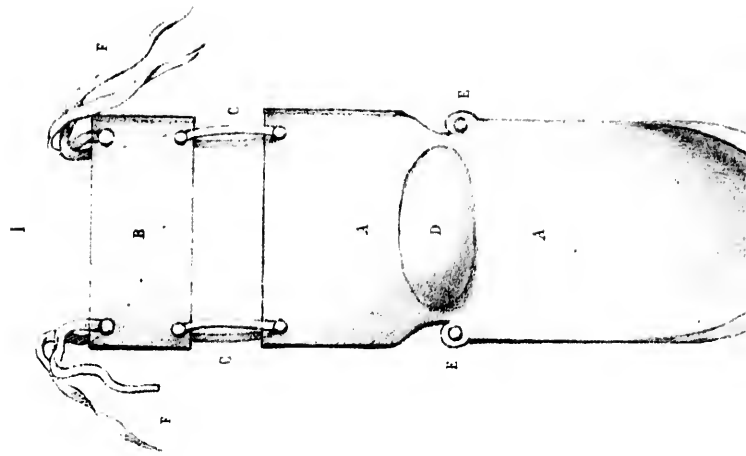




*planchette pour le Front ; C. Liens de la planchette ; D. Coussin élevé pour le cou, E. Trous pour les cordons; F. Liens pour lier la planchette;
est debout. Fig: 2. Crâne d'un adulte Tête - plate. Fig: 5. Tête momifiée d'un enfant de trois ans Fig 4 Crâne difforme d'un Indrea adulte.*

GRÂNES DES INDIENS TÊTES PLATES DE LA CÔTE ND

2



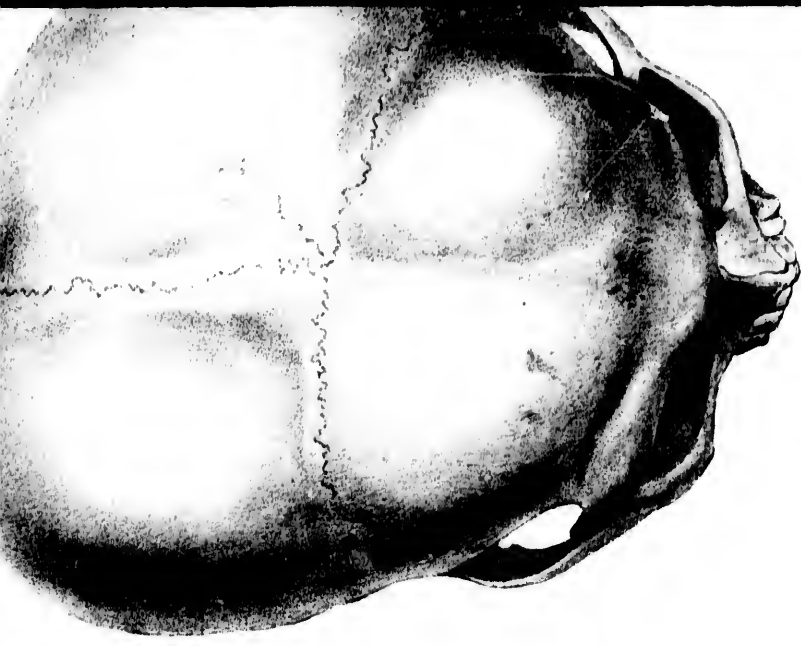
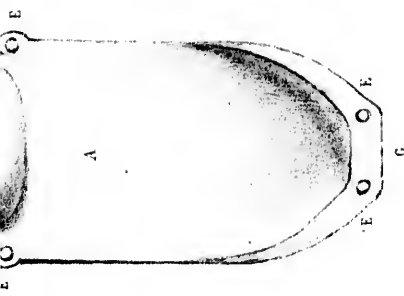



Fig. 1. Berceau des Indiens Têtes plates: A. Corps du Berceau; B. Planchette pour le Front; C. Liens de la planchette; D. G. Roufflement supportant les pieds de l'enfant, lorsque le berceau est debout. Fig. 2. Crâne d'un adulte Tête - plate.



TABLE

DES CARTES, PLANS ET DESSINS.

- | | |
|--------------------------------------|---|
| 1. Carte générale du Voyage. | 14. Plan de la baie de MonteRey. |
| 2. Carte de l'Océan Pacifique. | 15. Plan du port de la Trinidad. |
| 3. Carte de l'isthme de Tehuantepec. | 16. Plan du port de San Francisco. |
| 4. Plan du port d'Acapuleo. | 17. Carte du port russe de la Bodega. |
| 5. Plan du port del Manzanillo. | 18. Carte du Rio Colombia. |
| 6. Plan du port de San Blas. | 19. Plan du port de Quadra. |
| 7. Plan du port de Mazatlan. | 20. Plan du port de Noutka. |
| 8. Plan du port de la Páz. | 21. Plan du port de la N ^{le} Archangel. |
| 9. Plan du port de Guaymas. | 22. Plan du port Mulgrave. |
| 10. Plan du Rio Colorado. | 23. Vue de la Mission de Saint Louis. |
| 11. Plan du port de San Diego. | 24. Plan géométrique de la Mission. |
| 12. Plan du port de San Pedro. | 25. Tête de chef indien de l'Amérique. |
| 13. Plan du port de Santa Bárbara. | 26. Crânes des Indiens Têtes Plates. |
-

TABLE DES VIGNETTES.

PREMIER VOLUME.

1. Vue de la ville de MonteRey.
2. Portrait du R. P. Duran.
3. Californien à cheval.
4. Isba, maison russe.

SECOND VOLUME.

5. Indiens Kodiaks.
 6. Vue de l'île de Sitka.
 7. Temascal des Indiens.
 8. Sculptures indiennes.
-

